



HAL
open science

Le complexe palatial alto-médiéval de Saint-Projet (Bordeaux, Gironde)

Frédéric Boutoulle, Ezéchiél Jean-Courret

► **To cite this version:**

Frédéric Boutoulle, Ezéchiél Jean-Courret. Le complexe palatial alto-médiéval de Saint-Projet (Bordeaux, Gironde). *Aquitania*, 2016, 32, pp.267-282. hal-01453148

HAL Id: hal-01453148

<https://hal.science/hal-01453148>

Submitted on 22 Jul 2021

HAL is a multi-disciplinary open access archive for the deposit and dissemination of scientific research documents, whether they are published or not. The documents may come from teaching and research institutions in France or abroad, or from public or private research centers.

L'archive ouverte pluridisciplinaire **HAL**, est destinée au dépôt et à la diffusion de documents scientifiques de niveau recherche, publiés ou non, émanant des établissements d'enseignement et de recherche français ou étrangers, des laboratoires publics ou privés.

AQVITANIA

TOME 32

2016

Revue interrégionale d'archéologie

Aquitaine

Limousin

Midi-Pyrénées

Poitou-Charentes

*Revue publiée par la Fédération Aquitania,
avec le concours financier
du Ministère de la Culture, Direction du Patrimoine, Sous-Direction de l'Archéologie
et de l'Université Bordeaux Montaigne,
et soutenue par l'Institut des Sciences Humaines et Sociales du CNRS*

Couverture :

- Paule, buste 3 (cl. A. Maillier, Bibracte n° 81 680).
- Col de l'amphore W. 51.
- Perle bleu cobalt, Bernorio 2012 (cl. Équipe Monte Bernorio, dessin A. Martínez Velasco, équipe Monte Bernorio).

SOMMAIRE

AUTEURS	5
G. SEGUIN, K. ZIPPER, <i>Le groupement d'enclos fossoyés de Bellevue à Châteaubernard (Charente)</i>	7
J. F. TORRES MARTÍNEZ, A. MARTÍNEZ VELASCO, S. DE LUIS MARIÑO (Traduction : G. CABANILLAS), <i>Les perles en pâte de verre de l'oppidum de Monte Bernorio (Villarén, Palencia) et du nord de la péninsule Ibérique. Échanges et relations entre le nord de l'Espagne et le sud de la France à l'âge du Fer</i>	35
C. MOREAU, <i>La sculpture anthropomorphe en pierre du second âge du Fer dans l'Ouest de la Gaule</i>	59
L. BORAU, H. GAILLARD, F. RIVIÈRE, F. SELLAMI, <i>Eau publique et eau privée à Vesunna. État de la question</i>	119
V. ELIZAGOYEN, G. HULIN, C. FONDEVILLE, V. GENEVIÈVE, V. PASQUET, S. VIGIER, <i>Une agglomération antique en Périgord : Les Olivoux à Montignac-sur-Vézère (Dordogne)</i>	155
C. CHABRIÉ, <i>La villa de Pardissous à Massels (Lot-et-Garonne). Un exemple de petit établissement rural du milieu du I^{er} s. p.C.</i>	163
M. BROCHOT, <i>La consommation du verre dans le quartier périphérique de l'agglomération secondaire antique de La Vayssière (L'Hospitalet-du-Larzac, Aveyron)</i>	195
F. BERTHAULT, <i>Les amphores de la nécropole paléochrétienne de Saint-Seurin à Bordeaux ; réflexion sur le commerce des amphores dans le Sud-ouest au Bas-empire</i>	215
R. BARROSO CABRERA, J. CARROBLES SANTOS, J. MORIN DE PABLOS, I. MARÍA SÁNCHEZ RAMOS, <i>Toletum. Ciuitas, suburbium, territorium. La construction d'une sedes regia wisigothique</i>	241
F. BOUTOULLE, É. JEAN-COURRET, <i>Le complexe palatial alto-médiéval de Saint-Projet (Bordeaux, Gironde)</i>	267
J. OLLIVIER, C. CALMÉS, R. CARME, F. DIEULAFAIT, C. HALLAVANT, J. MASSENDARI, L. PÉDOUSSAUT, <i>Toulouse, 16-18 rue des Pénitents Blancs : évolution d'un quartier oriental de la ville du Haut-Empire à nos jours</i>	283
RECOMMANDATIONS AUX AUTEURS	

AUTEURS

Rafael Barroso Cabrera	Audema. Auditores de Energía y Medio Ambiente ; rbacab@gmail.com
Frédéric Berthault	Institut Ausonius - UMR 5607 ; frederic.berthault@orange.fr
Laetitia Borau	Chargée de recherches au CNRS, Institut Ausonius - UMR 5607, LabEx Sciences Archéologiques de Bordeaux Université Bordeaux Montaigne ; laetitia.borau@u-bordeaux-montaigne.fr
Frédéric Boutouille	Professeur en histoire du Moyen Âge, Institut Ausonius - UMR 5607, LabEx Sciences Archéologiques de Bordeaux Université Bordeaux Montaigne ; frederic.boutouille@u-bordeaux-montaigne.fr
Marion Brochot	Membre associé TRACES (UMR 5608 CNRS/UT2J) ; marionbrochot@laposte.net
Christophe Calmès	Archéologue et historien. Hadès, 9 rue Vidailhan, 31130 Balma - TRACES - UMR 5608 Université Toulouse Jean Jaurès ; christophe.calmes@hades-archeologie.com
Rémi Carme	Archéologue et céramologue. Hadès, 74 avenue du Midi, 63800 Cournon-d'Auvergne ; remi.carme@hades-archeologie.com
Jesús Carrobles Santos	Real Fundación Toledo ; jcarrobles@elgreco2014.com
Christophe Chabrie	Bénévole, Association des Archéologues du Lot-et-Garonne ; chabrie.christophe@neuf.fr
Francis Dieulafait	Numismate. Hadès, 9 rue Vidailhan, 31130 Balma - TRACES - UMR 5608 Université Toulouse Jean Jaurès ; francis.dieulafait@hades-archeologie.com
Vanessa Elizagoyen	Chargée d'étude et de recherche, Inrap, chercheur associé à l'EA 3002 ITEM, coordinatrice du projet de recherche "Montignac Le Buy : bilan de dix ans d'archéologie préventive", Responsable de l'opération archéologique programmée ; vanessa.elizagoyen@inrap.fr
Carole Fondeville	Maquettiste, Inrap ; carole.fondeville@inrap.fr
Hervé Gaillard	Drac ALPC - SRA site de Bordeaux
Vincent Geneviève	Numismate, Inrap, chercheur associé à l'UMR 5060 IRAMAT-CEB ; vincent.genevieve@inrap.fr
Charlotte Hallavant	Carpologue. Hadès, 9 rue Vidailhan, 31130 Balma - TRACES - UMR 5608 Université Toulouse Jean Jaurès ; charlotte.hallavant@hades-archeologie.com
Guillaume Hulin	Géophysicien, Inrap, chercheur associé à l'UMR 7619 METIS ; guillaume.hulin@inrap.fr
Ézéchiél Jean-Courret	Maître de conférences en histoire du Moyen Âge, Institut Ausonius - UMR 5607, LabEx Sciences Archéologiques de Bordeaux Université Bordeaux Montaigne ; ezechiel.jean-courret@u-bordeaux-montaigne.fr
Susana de Luis Mariño	Departamento de Prehistoria Universidad Complutense de Madrid. Facultad de Geografía e Historia. Profesor Aranguren sn. 28040 Madrid. Instituto Monte Bernorio de Estudios de la Antigüedad del Cantábrico (IMBEAC). Colectivo para la ampliación de estudios de la Arqueología Prehistórica C.A.E.A.P. Investigadora Técnico Superior del Proyecto "Monte Bernorio en su entorno" ; susanadeluismarino@gmail.com ; imbeac@gmail.com
Julie Massendari	Archéozoologue. Hadès, 9 rue Vidailhan, 31130 Balma ; julie.massendari@hades-archeologie.com
Antxoka Martínez Velasco	Instituto Monte Bernorio de Estudios de la Antigüedad del Cantábrico (IMBEAC). C/ Leira Nº 29, 2º Dcha. 28043 Madrid. Investigador Técnico Superior del Proyecto "Monte Bernorio en su entorno". ; antxokagaldakao@hotmail.com ; imbeac@gmail.com

Chloé Moreau	Bibracte EPCC ; chloemoreau0804@gmail.com
Jorge Morin de Pablos	Audema. Auditores de Energía y Medio Ambiente ; jmorin@audema.com
Julien Ollivier	Archéologue. Hadès, 9 rue Vidailhan, 31130 Balma ; julien.ollivier@hades-archeologie.com
Vincent Pasquet	Topographe, Inrap ; vincent.pasquet@inrap.fr
Laëtitia Pédoussaut	Céramologue et étude du verre. Hadès, 9 rue Vidailhan, 31130 Balma – TRACES - UMR 5608 Université Toulouse Jean Jaurès ; laetitia.pedoussaut@hades-archeologie.com
Frédéric Rivière	TRACES UMR 5608 Université Toulouse Jean Jaurès
Isabel María Sánchez Ramos	Institut Ausonius - UMR 5607, Université Bordeaux Montaigne ; isabel.sanchez@u-bordeaux-montaigne.fr
Guillaume Seguin	ÉVEHA POITIERS ; guillaume.seguin@eveha.fr
Farid Sellami	Inrap ; farid.sellami@inrap.fr
Jesús F. Torres Martínez	Departamento de Prehistoria Universidad Complutense de Madrid. Facultad de Geografía e Historia. Profesor Aranguren sn. 28040 Madrid. Instituto Monte Bernorio de Estudios de la Antigüedad del Cantábrico (IMBEAC). Investigador contratado Proyecto Forma Hispaniae Prerromanae. Ref. HAR2010-21650 (Subprograma HIST). Director del Proyecto “Monte Bernorio en su entorno” ; ketxutorres@yahoo.com ; imbeac@gmail.com
Serge Vigier	Assistant d'étude et de recherche, Inrap ; serge.vigier@inrap.fr
Katinka Zipper	ARCHEODUNUM -SAS - Agence Beuvray Centre Archéologique Européen ; k.zipper@archeodunum.fr

Le complexe palatial alto-médiéval de Saint-Projet (Bordeaux, Gironde)

RÉSUMÉ

L'identification du complexe palatial de Saint-Projet, par l'analyse des textes et de la morphologie urbaine de Bordeaux, renouvelle l'historiographie du haut Moyen Âge, période encore perçue comme bien obscure. Jamais observé par les archéologues, cet ensemble forme une unité de plan constituée d'un tracé d'enceinte englobant une opération d'urbanisme ordonnancée autour de la place Saint-Projet ; la datation relative des formes urbaines associe cette unité au haut Moyen Âge. Bien que postérieurs, les textes des XI^e-XIII^e s. documentent cet ensemble au moment où le pouvoir l'abandonne progressivement au profit du nouveau pôle de l'Ombrière ; les composantes identifiées (palais de la Salle, chapelle palatiale, atelier monétaire, portes, puits), comparables à d'autres *curtes*, posent la question des origines de cet ensemble et de son rapport avec les incursions scandinaves du milieu du IX^e s.

MOTS-CLÉS

Bordeaux, palais, curtis, chapelle palatiale, atelier monétaire, morphologie urbaine, unité de plan, tracé d'enceinte, opération d'urbanisme

ABSTRACT

Revealed by the analysis of texts and urban morphology, the palatial complex of Saint-Projet renews the historiography of the early Middle ages which is still considered as a dark period. Never observed by archeology, this set forms a plan unit which is constituted by a urban fortification trace including a town planning organized around Saint-Projet place ; relative chronology of urban forms associates this set to early Middle ages. The subsequent texts of the XIth-XIIIth centuries tell how the power give up gradually this site in favor of a new power pole (Ombrière), and also the components of Saint-Projet complex (palace named La Salle, palatial chapel, mint, gates, well). These elements, similar to others *curtes*, ask when they were build and its relations with Scandinavian invasions.

KEYWORDS

Bordeaux, palace, curtis, palatial chapel, mint, urban morphology, plan unit, urban fortification trace, town planning.

L'étude des fortifications et résidences élitaires médiévales a été renouvelée depuis une quinzaine d'années du fait de la multiplication des découvertes archéologiques, de la relecture des sources écrites et de la volonté des chercheurs d'aborder cette question de manière interdisciplinaire en intégrant à leurs pratiques des approches jusque-là marginalisées (morphologie parcellaire). L'inventaire réalisé entre Loire et Pyrénées au colloque de Pau (2002) dresse un panorama pour les ^{x^e-xv^e s.}¹ ; pour les périodes hautes, le projet collectif de recherche lancé par Luc Bourgeois en 2008 a établi et réuni les monographies de quelques 200 sites entre Loire et Garonne et a abouti à une stimulante synthèse lors du colloque de Chauvigny². Le corpus³ révèle l'abondance et la variété typologique de l'habitat aristocratique (palais carolingiens, palais ducaux et comtaux ou épiscopaux, résidences rurales, *curtes*) même si quelques sites ont été écartés du fait de la nature, peut-être trop ténue, des indices permettant de les identifier de façon certaine. Tel est le cas du complexe palatial de Saint-Projet à Bordeaux sur lequel n'ont été esquissées jusqu'à présent que des approches partielles qu'il convient de croiser.

La découverte, au cœur de la cité antique de Bordeaux, d'un ensemble palatial du haut Moyen Âge lié à une enceinte jusque-là inconnue, est assez récente. La mise au jour de ces données par l'analyse des textes et de la morphologie parcellaire, renouvelle très largement les connaissances sur l'histoire de la ville pendant le haut Moyen Âge où pendant longtemps tout semblait avoir été dit depuis la monumentale *Histoire de Bordeaux* de C. Higounet⁴. En 2003, le palais de Saint-Projet était présenté dans un article de la *Revue archéologique de Bordeaux*⁵. Depuis cette date, les travaux sur la fabrique urbaine de Bordeaux ont apporté de nouveaux éléments, permettant de mieux comprendre l'environnement de l'ensemble palatial et de proposer de nouvelles interprétations à quelques pièces du dossier textuel analysé en 2003⁶. Le présent article fera donc le point de ce que l'on sait sur cet ensemble, par les textes, les représentations icono-cartographiques et par l'analyse morphologique car les sondages archéologiques n'ont pour l'heure livrés aucune structure se rapportant à ce pôle de pouvoir⁷.

MORPHOLOGIE DU PÔLE DE SAINT-PROJET

Source et méthode

Source spatiale de référence, le cadastre de 1810-1821 livre un état parcellaire ancien, précis et fiable, antérieur aux considérables transformations de l'haussmannisation bordelaise⁸. À hauteur de la place Saint-Projet, ce plan cadastral garde la mémoire des tracés anciens de la rue Sainte-Catherine dont l'alignement

1- Barraud *et al.* 2005.

2- Bourgeois & Rémy 2014.

3- Bourgeois 2008, 109-118 (notice sur Saint-Projet).

4- Higounet 1963.

5- Boutouille 2003.

6- Jean-Courret 2006, 298, 325 et 355 ; Lavaud & Jean-Courret 2009, t. 1, pl. 2 ; t. 2, 49-50 ; t. 3, 76-77.

7- Les premières observations archéologiques réalisées au n° 2 de la place Saint-Projet remontent à 1850 : lors de la destruction d'une partie de l'église pour construire "la maison qui se trouve au couchant de la fontaine", des sépultures médiévales sont exhumées (Sansas 1861). Peu après, en 1861, on découvre de nombreux matériaux d'époque antique (débris de tesselles, tessons de céramiques, remblais constitués de mortiers très indurés), parmi lesquels un élément de colonne en marbre portant une dédicace à Mercure (Sansas 1861 ; Jullian 1887-1890, t. 1, n° 11, 37-38). En 1933, une fouille limitée, réalisée (sur la place ?) dans le cadre de l'installation de toilettes publiques souterraines, met au jour un "chapiteau en marbre gris gothique" (Ricaud 1933). En 1955-1956, plusieurs sépultures médiévales sont découvertes sur les côtés sud et ouest de l'église Saint-Projet et sont associées au cimetière paroissial de la fin du Moyen Âge (Nony & Redeuil 1955-1956). Sur la base des vestiges antiques découverts au ^{xix^e s.}, A. Maillé a émis l'hypothèse qu'un premier édifice de culte chrétien avait été fondé sur un temple dédié à Mercure (Maillé 1960, 180-181 et 230). L'analyse archéologique du bâti effectuée par A. Marin en 2001 a permis d'étudier toute l'élévation de l'église médiévale : dans les caves modernes du 97 rue Sainte-Catherine, l'archéologue a relevé quelques substructions gallo-romaines associées aux ^{i^{er}-v^e s.}. L'homogénéité des élévations médiévales témoigne d'un "édifice ayant disposé d'une vaste programme de reconstruction au ^{xiv^e s.}, probablement à l'emplacement d'un édifice plus ancien dont on ignore tout aujourd'hui" (Marin 2001a, 23 ; Marin 2001b). Sur ce secteur, les niveaux du haut Moyen Âge semblent donc avoir été complètement arasés ; les dernières observations réalisées en 2009-2010 pour le réaménagement de surface de la place Saint-Projet et des rues adjacentes n'ont rien livré et n'ont pas donné lieu à un rapport. Les îlots qui confrontent le nord de la place n'ont pas fait l'objet d'observations archéologiques.

8- Jean-Courret 2006a, t. 2 pour le protocole d'édition du plan.

est en cours quelques décennies après, comme l'atteste le cadastre de 1850-1855⁹.

La figure 1 situe quelques éléments topographiques sur le squelette urbain de la ville du Premier Empire : repères actuels de l'esplanade des Quinconces, du Pont-de-pierre, de la gare et de la cathédrale ; données relatives au modelé du site (terrasses alluviales et réseau hydrographique urbain) ; enfin, les unités topographiques fortifiées soulignées par quatre tracés d'enceinte¹⁰.

L'analyse en plan des processus de fabrique spatiale¹¹ est le fruit d'un long approvisionnement du parcellaire bordelais ; la démarche a été menée indépendamment des autres données disponibles. Elle repose sur le potentiel historique de la mémoire du plan dont l'étude régressive livre des faits morphologiques à l'état de traces, souvent non documentés par ailleurs. L'analyse morphologique relève d'approches conjointes, l'une, descriptive vise à examiner les composantes et les comportements de la trame (voirie, parcellaire, bâti) dans leur rapport au site, l'autre, hypothético-déductive, consiste à identifier des unités de plan¹² et à formuler, à partir d'elles, des hypothèses urbanistiques. Une chronologie relative d'élaboration des formes découle de l'examen de la disposition interne et relative des unités identifiées. La morphologie des aménagements de Saint-Projet est décrite ci-après avant d'être repositionnée au regard des autres faits identifiés en plan.

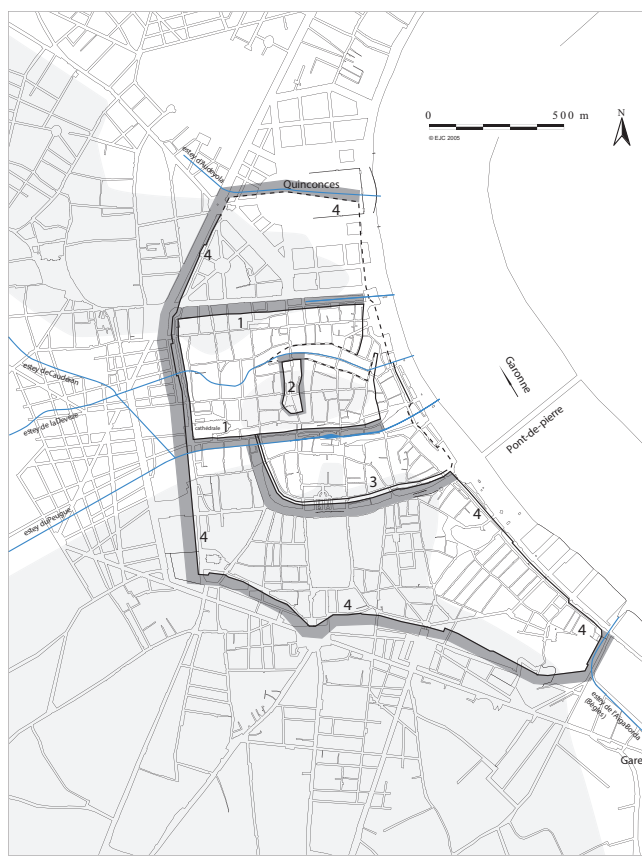


Fig. 1. Hypothèses de tracés d'enceintes, zone de *non aedificandi* et fossés (fond de plan : cadastre de 1810-1821, cartographie É. Jean-Courret).

L'aménagement urbain combiné de Saint-Projet

En position centrale au cœur de cité, remparée depuis la fin du III^e s. (fig. 1, tracé 1), le secteur de Saint-Projet a fait l'objet d'un aménagement urbain combiné c'est-à-dire un "groupe d'aménagements dont les réalisations successives sont organisées suivant une composition unitaire"¹³. L'analyse morphologique identifie, à l'état de trace, trois aménagements parfaitement imbriqués : le premier comporte toutes les

9- Lavaud & Jean-Courret 2009, t. 1, pl. 02.

10- Jean-Courret 2006a, 296-300 pour l'analyse de chacun de ces tracés d'enceinte.

11- La méthode d'analyse a déjà été exposée en détail dans *Aquitania* à propos du cas dacquois (Jean-Courret 2010, 160-164).

12- Gauthiez 2003, 194 : "partie d'un plan d'agglomération présentant des caractères géométriques propres en termes de voirie, de parcellaire et de bâti, avec une unité géométrique interne la distinguant de son environnement et permettant de lui attribuer une genèse particulière".

13- *Ibid.*, 57.

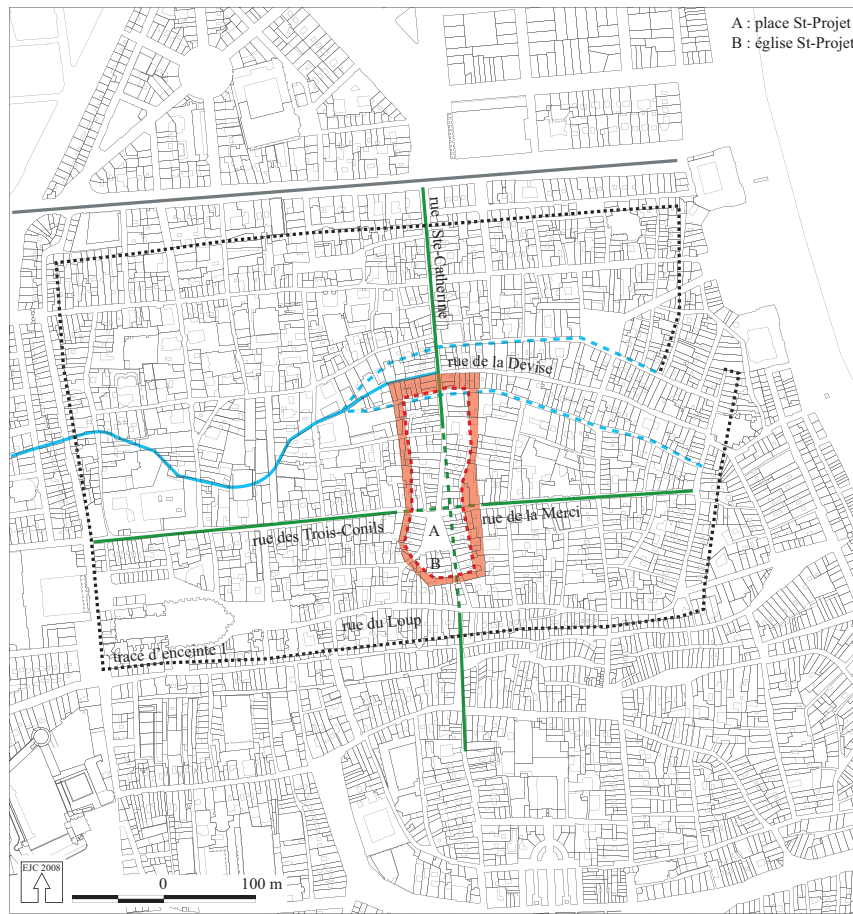


Fig. 2. Le tracé d'enceinte de Saint-Projet (cartographie É. Jean-Courret).

caractéristiques liées à un tracé d'enceinte ; le deuxième correspond à une opération d'urbanisme dont l'emprise ne dépasse pas la portion d'espace enclose ; le troisième comprend les aménagements viaires de liaison et de contournement résultant du tracé d'enceinte.

Le tracé d'enceinte (fig. 1, tracé 2 et fig. 2)

Si l'on ne peut identifier la nature matérielle d'une enceinte par les traces qu'elle laisse en plan (levée de terre, palissade en bois, rempart en pierre, *continuum* bâti formant enceinte), un tracé d'enceinte est morphologiquement caractérisé comme une forme englobante et continue, une ceinture autonome, parfois ouverte, mais qui profite alors d'une défense antérieure ou d'un élément défensif naturel¹⁴. Il est repérable sous la forme d'au moins deux alignements parallèles et emboîtés formant ceinture et distants, au plus, de quelques dizaines de mètres : l'alignement interne garde mémoire de l'élévation de la fortification, l'alignement externe matérialise l'existence de fossés ou d'une zone de *non aedificandi*. La réalisation d'une enceinte génère des modifications importantes de la voirie : interruption de voie, contournement, patte

14- *Ibid.*, 96.

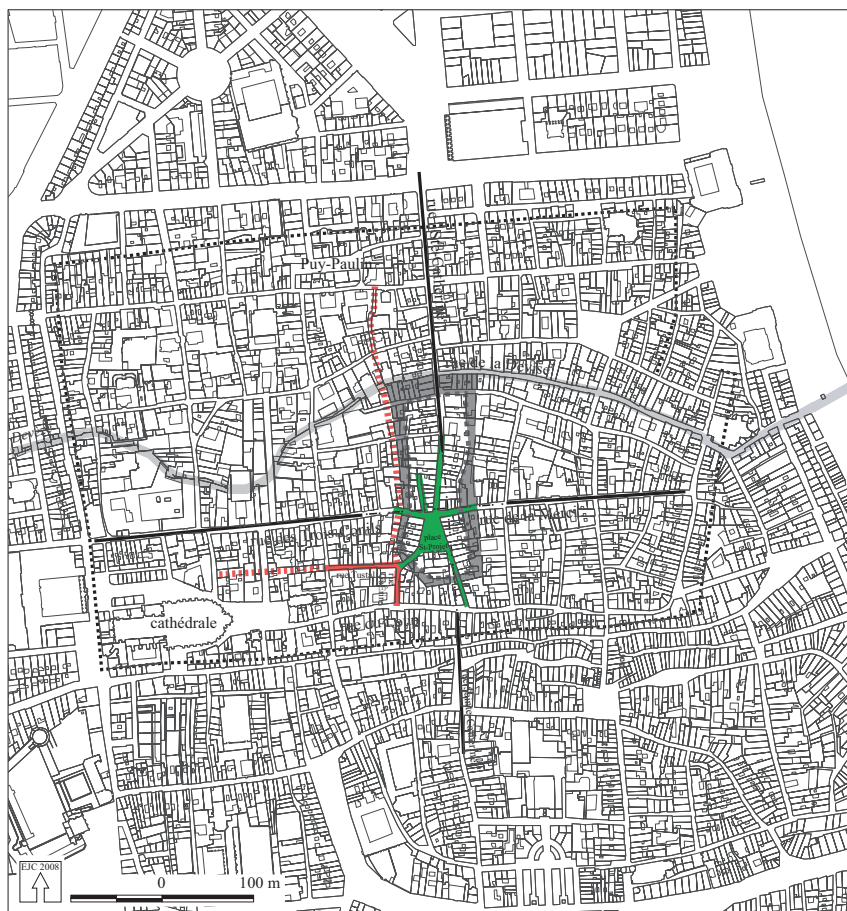


Fig. 3. Les opérations d'urbanisme connectées au tracé d'enceinte de Saint-Projet (cartographie É. Jean-Courret).

d'oie pour accéder à une porte, induction par effet de paroi¹⁵ de système d'escarpe et de contrescarpe, caractéristiques toutes observables à Saint-Projet.

Un alignement remarquable ceinture la place Saint-Projet entre la Devèze (rue de la Devise) et la rue du Loup (fig. 2). Il forme un polygone allongé aux contours sinueux centré sur le carrefour des rues Sainte-Catherine (nord/sud), des Trois-Conils et de la Merci (est-ouest), polarisées par la place Saint-Projet, de forme trapézoïdale. Cet alignement est accompagné d'une frange de 20/25 m de large en moyenne qui pourrait constituer un fossé ou une zone de *non ædificandi* autour de l'enceinte. L'enveloppe, repérable sous la forme de deux alignements parallèles et emboîtés formant ceinture, couvre une superficie de 2 ha dont 1,4 ha pour l'espace enclos. Il génère des comportements viaires extrêmement contrastés de part et d'autre de son tracé. L'orientation des rues comprises à l'intérieur de cet alignement dévie profondément de l'axe qu'elles ont à l'extérieur de la structure. Au sud-ouest, les rues Guérin et Tustal forment une patte d'oie suggérant l'emplacement d'une porte et permettant de relier cette unité au reste du tissu urbain.

15- *Ibid.*, 342 : "localisation et disposition d'édifices ou d'aménagements urbains induites par la présence d'un équipement ou d'un aménagement de l'espace allongé formant barrière".

L'opération d'urbanisme interne au tracé d'enceinte (fig. 3)

À l'intérieur du tracé d'enceinte, la place Saint-Projet forme un trapèze équilibré (composition symétrique sur un axe nord-sud) aux angles duquel viennent se connecter plusieurs voies. La place se love à l'angle sud-ouest du carrefour formé par le *cardo* Saint-Catherine et la rue des Trois-Conils. Ces deux axes semblent avoir eu un tracé originel rectiligne que l'opération a bouleversé. La distribution des voies, réparties aux quatre angles de la place (quatre voies sur les deux pointes nord, deux au sud) souligne une réalisation contemporaine des différentes composantes de l'aménagement intimement lié au tracé d'enceinte. La forme trapézoïdale très régulière implique une composition monumentale forte avec, au sud, l'église Saint-Projet, et au nord, un ensemble que l'analyse ne permet pas de distinguer. Au centre, la place Saint-Projet pourrait être un espace commercial (marché) implanté non loin du bassin portuaire de la Devèze.

Le système viaire de liaison et de contournement (fig. 3)

À l'extérieur du tracé d'enceinte, l'enveloppe défensive de Saint-Projet a nécessité la mise en place de voies de liaison et de contournement. On peut identifier ce réseau, sur la face occidentale, par l'intermédiaire de la patte d'oie formée à l'angle sud-ouest du tracé d'enceinte, indiquant la position d'une porte. Un alignement prolonge la rue Tustal à l'ouest, en direction de la cathédrale Saint-André. Au sud enfin, la rue Guérin fait la liaison entre Saint-Projet et la rue du Loup qui est antérieure. Un alignement continu de parcelles et de limites parcellaires peut être interprété comme une trace de voirie, orientée nord-sud (pointillés) et reliant Saint-Projet au secteur de Puy-Paulin. L'ensemble des opérations de voirie couvre une surface de 1,5 ha.

L'imbrication profonde et l'ajustement de chacune des composantes (tracé d'enceinte, opération d'urbanisme interne, système viaire externe) font de cet ensemble un véritable aménagement combiné, certainement réalisé de façon synchrone. La disparition de la ligne de défense et des voies de contrescarpe pourrait également être simultanée. La superficie notable de l'espace urbain enclos (1,4 ha) implique, au-delà des infrastructures viaires et monumentales qui le composent, l'englobement d'une part importante d'espaces privés probablement en lien avec les fonctions de la place.

Chronologie relative des opérations

Si l'on ne peut présenter ici en détail l'ensemble des trois autres principaux tracés d'enceintes, des cinq autres opérations d'urbanisme et des six lotissements identifiés et attribuables à la période qui court de la fin du III^e s. au début du XVI^e s., il convient néanmoins de décrire les principaux mécanismes des rapports spatiaux exercés entre les aménagements afin d'établir une chronologie relative permettant de savoir à quelle phase appartiennent les aménagements de Saint-Projet (fig. 5).

L'assemblage des unités morphologiques fortifiées et de leur voirie attenante fournit un premier jalon (fig. 1). Dans le classique panorama des fortifications bordelaises, la position du complexe de Saint-Projet pose question (fig. 1, tracé 2). L'historiographie des processus de formation urbaine conçoit habituellement qu'une agglomération peut être fortifiée par plusieurs enceintes successives, concentriques ou juxtaposées, protégeant chacune un quartier ou un faubourg nouveau. Les circonstances qui président à l'érection de fortification sont diverses : soit une nécessité de défendre, et l'on a alors tendance à limiter au plus serré le périmètre protégé (c'est partiellement le cas du tracé 3 : bourg Saint-Eloi), soit une volonté d'extension urbaine et l'on protège alors une zone non urbanisée afin d'encourager son urbanisation (c'est le cas de l'enceinte de Philippe-Auguste à Paris, mais aussi fréquemment le cas des enceintes de réunion qui englobent les unités fortifiées préexistantes, les nouveaux faubourgs et même des secteurs rurbains, comme ici le tracé 4 de l'enceinte de la ville). À ces concepts s'ajoutent souvent celui de la distance au centre pour le Moyen Âge : chaque nouvelle unité fortifiée se greffe à l'extérieur d'unités préexistantes.



Fig. 4. Les opérations recoupées par le pôle de Saint-Projet (cartographie É. Jean-Courret).

Or, plusieurs indices morphologiques concluent à la mise en abîme du complexe de Saint-Projet. Les voies de contournement et de connexion repérées à l'ouest et au sud ont pour vocation de connecter le pôle au système viare préexistant fondé sur une trame orthogonale établie durant les premières décennies du 1^{er} s. Cette trame, qui dépasse largement le tracé de l'enceinte antique (tracé 1), est celle qui structure la ville du Haut-Empire avant sa rétraction simultanée ou consécutive à l'érection du rempart à la fin du III^e s. Ces deux éléments permettent de comprendre que le tracé de Saint-Projet est postérieur à la cité remparée. Sa faible emprise (2 ha) et sa position stratégique au centre de la ville permettent de supposer qu'il s'agit d'une structure née d'un souci – si ce n'est défensif au moins de polarisation, d'une volonté de créer un nouveau marqueur paysager, un nouveau centre de gravité¹⁶ et non d'une volonté d'expansion que l'on peut identifier partiellement pour la double courtine du bourg Saint-Éloi (tracé 3) et clairement pour l'enceinte de réunion de la ville (tracé 4) qui lui sont postérieures. Il pallie la carence défensive de l'enceinte antique qui présente une large ouverture à l'emplacement du port intérieur établi sur l'embouchure de la Devèze.

L'aménagement urbain combiné recoupe également deux autres opérations (fig. 4). Il empiète sur le secteur situé sur l'embouchure de la Devèze, marqué par la concentration d'une orientation de 19,8° (fig. 4, gris)¹⁷. Ce secteur est caractérisé par la reparacllisation d'un double peigne viare distribuant le port intérieur

16- Jean-Courret 2014, 403-408.

17- Jean-Courret 2006a, 230 et 320-321.

1	2	3	4
Phases	Nature de l'aménagement <i>Désignation et datation*</i>	Dispositions respectives permettant d'établir un lien chronologique	Commentaires
1	Trame orthogonale antique <i>époque augustéenne, premières décennies du I^{er} s.</i>	—	Mise en place d'une trame viaire globalement orthonormée et connexion avec les grandes voies de communication terrestre (nord, ouest et sud)
2	Tracé d'enceinte 1 <i>enceinte de la cité fin du III^e s.</i>	Enceinte 1 centrée sur le port intérieur antique et reprenant l'orientation de la trame orthogonale	Suggère une phase de rétraction des secteurs urbains <i>extra-muros</i> et donc une disparition partielle de la trame orthogonale antique
3	Opération d'urbanisme 1 <i>reparcellisation progressive du port de la Devèze et peignes viaires adjacents, à partir du VI^e s.</i>	Dépasse l'emplacement du port intérieur antique, axée sur le cours de la Devèze	Suggère l'envasement du port et une occupation agencée sur l'axe Devèze/Saint-Pierre
4	Opération d'urbanisme 2 <i>axe de liaison de Saint-André à Saint-Pierre, c. VI^e-VII^e s.</i>	Ne dépasse pas le cadre de l'enceinte 1, ne reprend pas le module de la trame orthogonale, l'opération 2 est donc postérieure. Elle recoupe également l'opération 1.	Le rôle morphogène de l'orientation viaire antique explique l'isoclinie logique de cet axe de liaison entre le pôle cathédral et Saint-Pierre.
5	Tracé d'enceinte 2 et opération d'urbanisme aménagement combiné de Saint-Projet	Engendre une modification de l'orientation de la trame orthogonale antique et de l'opération 2	Système de défense interne ayant pour objectif de protéger le pôle de Saint-Projet et de pallier la carence de défense à l'emplacement de l'opération 1, sur le port intérieur antique.
6	Tracé d'enceinte 3 <i>enceinte du bourg Saint-Eloi, première moitié du XIII^e s.</i>	L'enceinte 3 englobe l'opération 4 et oblitère les lotissements 1 et 2. L'opération 5 semble contemporaine, elle remodèle la partie nord du lotissement 1 inséré dans l'enceinte 3, en rapport avec le <i>castrum</i> de l'Ombrière.	Défense du pôle marchand de l'opération 4, enceinte de défense ne prenant pas en compte tous les faubourgs antérieurs (lotissements 1 et 2), enceinte de prestige marquée par une double ligne de courtines et de fossés.
7	Tracé d'enceinte 4 <i>enceinte de la ville (enceinte de réunion), XIV^e s. – milieu XVI^e s.</i>	Enceinte d'extension dont le tracé suit celui des grands lotissements et intègre également des espaces rurbains. Postérieur à toutes les opérations précédentes.	Enceinte de réunion englobant les fortifications antérieures (1,2 et 3), les édifices religieux et les faubourgs (lotissements 2, 3, 4, 5 et 6)

* Pour plus de clarté, ces deux informations ont été ajoutées à la colonne 2 par rapport à la synthèse exhaustive des opérations fournies dans Jean-Courret 2006, 344.

fig. 5. Chronologie relative des tracés d'enceintes 1 à 4 et des aménagements urbains recoupés par l'aménagement combiné de Saint-Projet.

antique suite à l'envasement de la Devèze, phénomènes liés et très progressifs, qui s'étalent du VI^e s. au X^e s. sans obstruer de façon soudaine la vocation portuaire de l'estey¹⁸. La seconde concerne la liaison de Saint-André à Saint-Pierre soit l'axe viaire composé des rues des Trois-Conils, de la Merci, Saint-Siméon et Maucoudinat (fig. 4, vert). Cette opération, bien qu'isocline à la trame antique, ne débord pas le tracé d'enceinte 1 à l'instar des autres *decumani* ; elle génère un module d'*insulae* nettement plus allongé

18- *Ibid.*, 351-353.

(120 m x 150 m) que le module repéré dans la portion septentrionale de la trame (120 m x 120 m, en moyenne). Elle ne semble donc pas appartenir à la trame viaire antique et apparaît donc comme postérieure à elle, ce que corroborent les observations archéologiques menées sur un tronçon de voirie significatif de la rue des Trois-Conils¹⁹. Cet axe peut également être interprété comme une structuration interne de la cité remparée ayant pour objectif de faciliter les liaisons entre le pôle cathédral de Saint-André (sud-ouest) et le secteur fluvial autour de l'église Saint-Pierre. La régularité de la voie et du parcellaire qui lui est associé pourrait indiquer que la voie est percée en une traite. Parce qu'ils oblitérent une partie de ces opérations (rupture d'orientation du *cardo* Sainte-Catherine et de l'axe des Trois-Conils au profit de la composition urbaine de la place, empiètement sur la portion sud-ouest du secteur de restructuration de la Devèze), les aménagements de Saint-Projet, semblent donc être postérieurs à elles.

Du point de vue morphologique, il est impossible d'affiner plus la datation de l'ensemble des aménagements de Saint-Projet (fig. 5). Avec les précautions qu'il convient de prendre en l'absence presque totale de données concernant la période couvrant les VII^e-X^e s., et eu égard à la connaissance lacunaire que l'on a de la ville à cette époque, on peut néanmoins se risquer à avancer quelques pistes. Avec les opérations concernant la restructuration de l'embouchure de la Devèze et l'axe de liaison Saint-André / Saint-Pierre, le complexe de Saint-Projet témoigne d'actions urbanistiques d'une période que l'historiographie avait jusqu'à présent cantonné à l'obscurité, à la régression, au péril des invasions. L'espace urbain du Bordeaux du haut Moyen Âge, bien que cantonné dans les limites de la cité remparée, apparaît au contraire comme un territoire réapproprié par la société urbaine, à commencer par ses élites dirigeantes. Alors que l'Église bordelaise semble tenir l'autorité et le pouvoir entre le IV^e s. et le VII^e s., Saint-Projet traduit, comme on va le voir, l'affirmation du pouvoir laïc et sa volonté de sédentariser un certain nombre de prérogatives (résidentielles et curiales), d'exercer son contrôle sur les espaces économiques (marché) en plus de ses fonctions défensives entre les VII^e s. et X^e s. Le retour du monnayage bordelais au VII^e s. et les liens probables tissés entre les détenteurs de l'autorité jusqu'au Moyen Âge central en attestent. Les rares textes du Moyen Âge présentés ci-après, bien que très postérieurs, documentent certains équipements de cet ensemble palatial, appelé La Salle au XI^e s., et dont l'existence paraît probable antérieurement.

L'ENSEMBLE PALATIAL DE LA SALLE À SAINT-PROJET VU PAR LES TEXTES

Le palais de La Salle, situé à Saint-Projet, apparaît pour la seule et unique fois dans une donation datée du 5 mai 1070 du duc d'Aquitaine Guy Geoffroy, comte de Bordeaux depuis 1040 et duc de Gascogne depuis moins de temps, en faveur de l'abbaye de Saint-Sever²⁰. Le texte fait partie du fonds de Saint-Sever-Cap-de-Gascogne, la grande abbaye bénédictine du diocèse d'Aire, fondée en 988. L'abbaye possède alors l'église Saint-Germain située dans le *suburbium* nord de Bordeaux et un ensemble foncier au sud de la ville²¹. Guy Geoffroy commence par confirmer les donations de ses prédécesseurs, Guilhem Sanche, Bernard et Sanche Guilhem en faveur de Saint-Sever. À la suite de quoi, il cède à l'abbaye gasconne :

“intégralement, loyalement et sans aucune réserve sur l'exemption de cens, le palais de Bordeaux, situé en avant [ou devant] des portes de Saint-Projet martyr (*prae foribus S. Projecti*), et que le peuple appelle *La Salle*, avec son puits, son *atrium*, des chambres (*cubiculis*) et des dépendances (*appendiciis*) faisant juridiquement partie de ce palais, au Seigneur Dieu et au prince des apôtres Pierre, ainsi qu'à l'illustre martyr Sever”²².

19- Gaidon-Bunuel 2002.

20- Pon & Cabanot, éd. 2010, n° 22.

21- *Ibid.*, n° 7 et n° 41 (1028-1072).

22- *Ibid.*, n° 22 : *tradens insuper, ut dux et comes totius Aquitaniae et Gasconiae, pro animae meae remedio (...) palatium Burdegalae ab omni censu liberum et immune, quod prae foribus S. Projecti martyris habetur, quodque vulgares Salam vocant, Domino Deo et apostolorum principi Petro, necnon et egregio martyri Severo, integre et sincere absque ullius census retractione, cum puteo et atrio, cubiculis et appendiciis jure huic palatio competentibus, donoque perenniter delego.*

Ce palais dont il n'a été question dans aucun autre texte avant celui-ci, apparaît en pleine lumière au moment où le duc s'en débarrasse et où il procède à une forme de démantèlement. En effet, si Saint-Sever reçoit les chambres, le puits et l'*atrium*, en revanche la salle qui a donné son nom au palais ne fait pas partie de la donation. Quelques années plus tard, en 1072 ou en 1077, c'est un autre établissement religieux, le prieuré Saint-Martin du Mont-Judaïque, dépendant de Maillezaïs, qui reçoit du même duc la *capella palatii* de Bordeaux²³. En deux donations situées à deux ou sept ans d'écart, nous retrouvons les trois éléments caractéristiques des palais mais dorénavant séparés : une *aula* à la destinée (pour l'instant) inconnue, un ensemble résidentiel abandonné à Saint-Sever et la *capella* donnée à Saint-Martin du Mont-Judaïque.

Cependant, le désengagement de la puissance ducal de Saint-Projet a commencé plus tôt. On sait par une confirmation du duc d'Aquitaine Guilhem IX, que ses prédécesseurs, les ducs Sanche Guilhem (1010-1032), Eudes (1032-1040) et son père Guy Geoffroy, avaient donné à la cathédrale Saint-André le tiers de l'atelier monétaire, c'est-à-dire le tiers de ses revenus (*tertiam partem nostre camere seu monete*)²⁴. Or, comme nous allons le voir, cet atelier monétaire était situé entre la Devèze et Saint-Projet. Le démantèlement de l'ancien palais par Gui Geoffroy ne fait donc que consacrer un mouvement commencé plus tôt, certainement motivé par le désir de ne pas tout abandonner au même bénéficiaire.

Ce démantèlement doit être mis en relation avec l'apparition, au même moment dans les textes, de la tour où le duc réside à Bordeaux²⁵. Cette tour de 18 m sur 14 m, ultérieurement appelée l'Arbalesteyre, commence en effet à être citée en 1080. Comme Jacques Gardelles l'a reconnu, elle appartient à la famille des tours maîtresses aquitaines de cette période. Tout indique que Guy Geoffroy opère un transfert de la résidence ducal, abandonnant le site de Saint-Projet pour lui préférer un site suburbain, destiné à contrôler le trafic fluvial à la confluence de la Garonne et du Peugue.

Le site de Saint-Projet retourne dans la pénombre documentaire jusque dans la seconde moitié du XII^e s., alors que la tour de l'Arbalesteyre est un peu plus documentée, au gré des arrêts du duc ou des demandes de réparation de son gardien. C'est en 1187 que Saint-Projet revient sur le devant de la scène, dans une notice du cartulaire de Sainte-Croix de Bordeaux, abbaye bénédictine du sud de la ville, à travers un énigmatique "mai" (*madum*). Le texte rapporte les clauses d'un accord survenu le 11 juin de cette année entre l'abbé de Sainte-Croix et son voisin, le seigneur de Centujan, sur les modalités de règlement des futurs conflits entre leurs deux seigneuries :

"En outre, sur tout ce qui concerne le ruisseau et les moulins [qu'ils se disputent], l'abbaye n'aura pas à faire le mai (*facere madum*) à Baudouin de Centujan ou à personne le représentant. Il est reconnu par les deux parties que les moines n'auront qu'à envoyer un ou deux d'entre eux, le jour du mai (*die madum*), à Saint-Projet, y prêter serment de foi à Baudouin et Amanieu au nom des alleux [*i.e.* en cas de plainte sur les alleux] et, remettant caution, s'en retourner à l'abbaye. Puis, si lui-même ou un autre devait déposer une plainte à propos des fonds allodiaux, l'abbaye ne pourrait être assignée nulle part ailleurs qu'à Sainte-Croix. Ici la cause serait traitée selon le droit de la mer dans les mains de Baudouin. [L'abbaye] n'est tenue de répondre devant Baudouin en raison du mai que sur les fonds allodiaux"²⁶.

23- Archives historiques du département de la Gironde (désormais AHG), t. 3, n° II, t. 49, n° IX et Archives départementales de la Gironde (désormais AD Gironde), H 2013.

24- AD Gironde, G. 334.

25- Pour les références, voir Boutoulle 2003, 64.

26- Ducaunnès-Duval, éd. 1892, n° LXII : *Preterea de omnibus his que pertinent ad aquam, sive ad molendinos hujus aque, dicta ecclesia non debet facere madum ipsi Baudouino, vel in aliquo nomine ejus aque respondere. Recognitumque fuit a partibus et placuit ipsi ecclesie et Baudouino et Amaneivo quod, die madi, unus vel duo de monachis Sancte Crucis apud Sanctum Perjectum debet accedere, et fidantiam nomine allaudiorum tantum illi dare, statim recedere ; et si ipse vel alius de fundo allaudiorum questionem moverit ea die debet dies [...] apud Sanctam Crucem eidem ecclesie assignari, et ibidem et non alibi in manu Baudoini jure mari causa tractari et finiri et de nullo nisi de fundo allaudiorum ecclesia eidem Baudouino ratione madi tenetur respondere.* Le *madum* dont il est question ne nous semble pas être les pousses printanières que l'on ramasse au mois de mai, parfois dans un but festif. La localisation à Saint-Projet, de l'ancien palais ducal, et la vocation judiciaire de ce *madum*, nous met plutôt face à une des sessions de l'ancien tribunal comtal, le *mallus publicus*, dont nous n'avons par ailleurs aucune autre trace.

De cette clause complexe, il apparaît que Baudouin a la connaissance des conflits portant sur les alleux de sa seigneurie, mais que ceux-ci sont traités à Saint-Projet. L'abbaye obtient que les causes la concernant soient jugés à Sainte-Croix, devant Baudouin, par la procédure inconnue du "droit de la mer". Quant au "mai de Saint-Projet", il s'agit probablement d'une session du tribunal public (*mallus* pour *madum*), puisqu'on y traite des conflits sur les alleux. Il porte le nom des assemblées du haut Moyen Âge, les "champs de mai" au caractère militaire et politique bien connu et dont on n'a, pour le Bordelais, aucune preuve de l'existence avant 1187²⁷. Le maintien d'une fonction judiciaire à Saint-Projet peut expliquer l'absence de l'*aula* ou de la *Sala* dans les donations de 1070-1072 : à l'époque, Guy Geoffroy ne l'a probablement pas aliénée.



Fig. 6. Saint-Projet paroisse et La moneda (AM Bordeaux, 40B8 30PP9, cl. B. Rakotomanga).

Un nouveau jalon textuel confirme la permanence de cette fonction publique et judiciaire dans un XIII^e s. bien avancé. Le 22 juillet 1228, le roi d'Angleterre et duc d'Aquitaine Henri III confie à Arnaud de La Lande, citoyen de Bordeaux, prévôt de la monnaie, la *domus monete*. Le même mandement précise que l'atelier monétaire est à proximité de l'*aula* royale²⁸. À notre connaissance, c'est la première mention de la proximité géographique de l'*aula* avec l'atelier monétaire, dont les textes de la même époque (1233, 1262) nous disent qu'il est effectivement à Saint-Projet²⁹.

La meilleure compréhension de l'accord de 1187 nous conduit à reconsidérer la continuité de la vocation publique de Saint-Projet. En 2003, nous avons envisagé que le transfert de 1070 était total et qu'il y avait eu, en 1187 ou peu avant, et jusqu'en 1254, une sorte de "retour aux sources", en raison des nuisances que devaient occasionner, soit le délabrement du site de l'Ombrière (témoignages de son mauvais état en 1147) soit le début d'un plus vaste chantier³⁰. Aujourd'hui, s'impose la possibilité d'une permanence de l'*aula* de Saint-Projet, au-delà de 1070, avec sa vocation publique et judiciaire. L'hypothèse oblige à penser la disjonction des fonctions judiciaires et résidentielles sur deux sites différents.

Tentons maintenant d'utiliser les informations disponibles pour localiser les éléments de ce palais. La seule représentation de l'atelier monétaire figure sur une copie d'une vue chorographique réalisée au XIX^e s. à partir d'un portrait perdu de la ville fait dans les années 1525-1535³¹ (fig. 6). La *moneda* y est localisée à l'arrière d'un

27- Wallace-Hadrill, éd. 2001, c. 42, 186, lin. 28 (42), mentions du "champs de mai" durant l'époque carolingienne : (...) *omnes obtimates Franconum (...) ad campo Madio pro salutem patrie et utilitatem Franconum tractandum, placito instituto (...)*. *Ibid.*, c. 47, 189, lin. 19 (47) : (...) *commoto omni exercito Franconum (...) cum Francis et proceribus suis placitum suum campo Madio tenens*. *Ibid.*, c. 49, 190, lin. 28 : *Iterum campo Madio, sicut mos erat, ibidem tenere iubet*.

28- Maxwell Lyte, éd. 1902, 67 : *Dominus rex commisit Ernaldo de Landa civi Burdegale et preposito monete Burdegale, qui bene et fideliter servivit domino J. regi et domino regi, domum domini regis de monetaria junctam aule domini regis in Burdegala* ; Lee, éd. 1903, 196.

29- Ducaunnès-Duval & Barckhausen, éd. 1867, 368-370 ; Barckhausen, éd. 1890, 336-338 : *item dicimus quod omne plate Sancti Prejecti prout extenduntur ab ecclesia sancti Prejecti, usque ad domum in qua moneta fieri consuevit et via publica est utroque latere sunt paduentum (...) e vi quans los maysons de Sent Progeit, qui esta costa la plassa, fade hom la moneda (...) et bit que a la mayson de la moneda de Sent-Projet fade hom la moneda (...) et que la mayson Sent Projet es aux obreys de la moneda es*. AD Gironde, 4 J 73, (cartulaire de Saint-André), fol. 51, 1233) *domum in parrochia Sancti Prejecti, juxta domum monete in magna rua de Porta Medulca*. Francisque, éd. 1885, n° 2109, 2139 et 2651 ; Bémont, éd. 1896, n° 4215 et 4217.

30- Le 26 octobre 1255, le roi ordonne au connétable de Bordeaux de faire construire l'*aula Burdegale* avec les revenus prélevés sur la grande coutume des vins. Bémont, éd. 1896, n° 4674 : *Mandatum est magistro B. constabulario Burdegale quod aulam Burdegale de peccunia costume majoris operari faciat*.

31- Jean-Courret 2006b.

alignement de maisons donnant sur la rue Sainte-Catherine ce qui recoupe les informations que l'on a des textes du XIII^e s. Sur cette vue, la *moneda* est représentée comme un haut édifice encadré de deux tours d'angle en façade. Si l'on suit la confirmation de la donation du tiers des revenus de l'atelier monétaire évoqué plus haut, qui établit l'équivalence *camera-monete*, c'est probablement là qu'il faut localiser l'ensemble résidentiel de ce palais (fig. 7). Le capitulaire *De Villis* nous enseigne que la *camera* sert également à entasser le trésor³².

La *capella palatii* de 1072-1077 est certainement l'église Saint-Projet donnée à Saint-Martin du Mont-Judaïque, dédiée à un évêque auvergnat de la fin du VII^e s.³³. Mais en 1179, d'après une bulle du pape Alexandre III, elle fait partie des *ecclesiae* relevant de la cathédrale situées dans la moitié sud de la cité³⁴. L'église du XVIII^e s. sous laquelle on a reconnu des vestiges gallo-romains, est placée au sud de la place Saint-Projet. Pour localiser la Salle, nous disposons du nom ancien de l'actuelle impasse Saint-Projet, autrefois appelée *rueta de La Sala* ou *rueta de Noaillan*³⁵. Un acte foncier de 1369 évoque justement *la sala de Noalhan*, confrontant une maison située rue Sainte-Catherine³⁶. Sur le plan, l'espace au nord de la place Saint-Projet entre l'impasse et la rue Sainte-Catherine est large d'une dizaine de mètres, ce qui correspond aux dimensions des façades d'autres palais contemporains (Paderborn 10 m, Tilleda 9,50 m, Douai-la-Fontaine 13 m)³⁷. La façade de cette *aula* donnait probablement sur la place Saint-Projet. L'*atrium* mentionné par la donation de 1070 est soit une salle d'entrée, soit un portique. La description du fisc d'Annapes (c. 800) confirme l'association d'un tel équipement avec une salle royale et des *camerae*³⁸. Pour l'instant nous ne sommes pas parvenus à localiser son emplacement. Enfin, le puits donné en 1070 correspond certainement à l'un des trois puits identifiés dans les limites de la paroisse Saint-Projet : le *putz de Santa Gemma* dans la rue du même nom (attesté en 1307, au carrefour des rues Guérin et du Loup), un puits que signale Léo Drouyn rue de la *Moneda*, et le *Putz* de Saint-Projet, sur la place éponyme (attesté en 1375)³⁹.

D'ores et déjà, c'est un schéma de dispersion qui domine et non pas de concentration fonctionnelle des locaux sous un même toit (comme à Douai-la-Fontaine). À Saint-Projet (fig. 7), le pôle noble de la résidence semble éclaté en plusieurs bâtiments, situés à faible distance les uns des autres, comme à Fécamp où l'église est aussi rejetée. Finalement, d'après les textes, nous aurions un groupement important au nord de la place Saint-Projet, avec la Salle, la *camera* et l'atelier monétaire, formant un ensemble majeur s'étendant sur environ 125 m (de la place Saint-Projet à l'impasse de la Monnaie au bord de la Devèze) et sur 30 m de large. C'est précisément dans ce premier ensemble que sont localisés les padouens de Saint-Projet en 1262 : l'enquête dit que "tout est padouen, depuis la place et l'église Saint-Projet jusqu'à la *domus monete*, ainsi que la voie publique avec ses deux côtés"⁴⁰. L'église est positionnée au sud de la place, elle n'a donné lieu ni à une collégiale ni à une abbatale, alors que les églises de palais prennent souvent une fonction de collégiale. La position de ce lieu de culte près d'une porte évoque plutôt une chapelle de porte. Les portes donnant sur la place de Saint-Projet, seuls éléments de l'enceinte signalés par les textes, ressemblent à celle que mentionne la *descriptio* du fisc d'Annapes, unique partie en pierre de l'enceinte d'une *curtis*⁴¹.

32- Renoux 1987, 237-271.

33- Évêque de Clermont mort en 676, saint Priest est connu sous le nom de saint Prix en Île-de-France, saint Preils en Saintonge et saint Projet en Bordelais.

34- AHG, t. 13, 358-360.

35- Drouyn 1874.

36- AD Gironde, G. 340, fol. 40 (1369) ; Rayou 1994, 1.

37- Renoux 1987, 289 *et sq* ; Renoux 2002 et Zotz 2002.

38- La Roncière *et al.* 1969, 227-228.

39- Jean-Courret 2006c.

40- Ducaunnès-Duval & Barckhausen, éd. 1867, 368-370 ; Barckhausen, éd. 1890, 336-338. Les autres églises et places *intra-muros* de l'enquête sont la cathédrale Saint-André (*platea Sancti Andree*) et l'église Saint-Pierre (*ecclesia Sancti Petri*). On appelle padouens les terres publiques ouvertes à l'usage des communautés d'habitants ; par extension, le padouen est aussi l'usage de ces espaces.

41- La Roncière *et al.* 1969 : "la cour fortement défendue par une haie, avec un portail de pierre, et par-dessus un solier servant de dépense" (*curtem tunimo strenue munitam, cum porta lapidea, et desuper solarium ad dispensandum*).

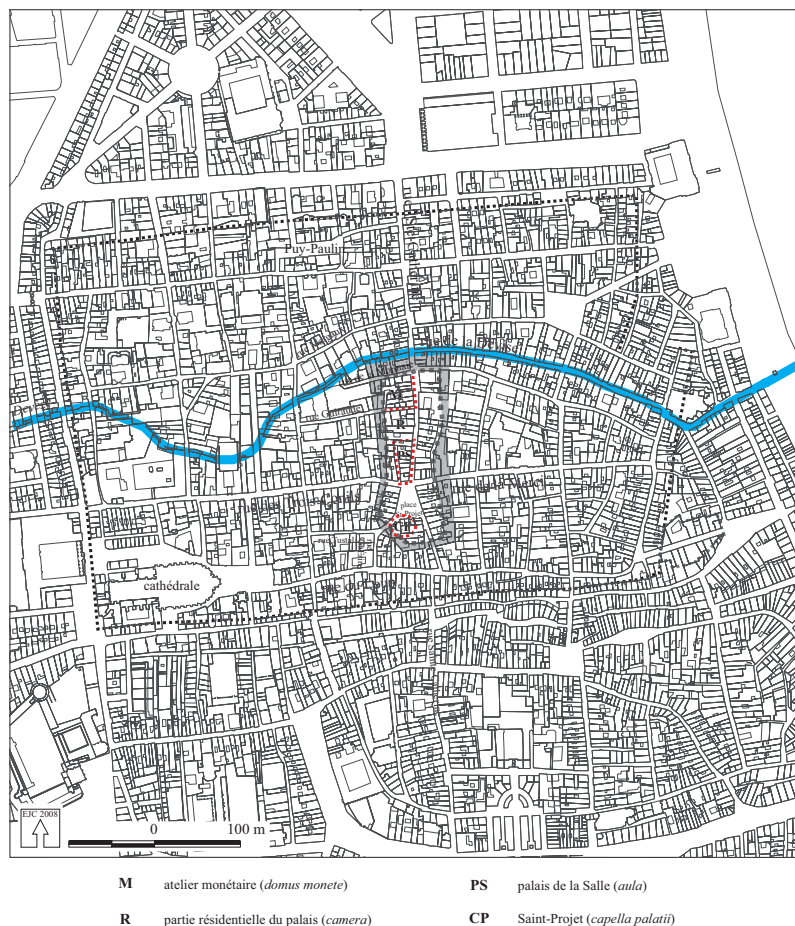


Fig. 7. Localisation des sites du complexe palatial de Saint-Projet (cartographie É. Jean-Courret).

PERSPECTIVES

Bien des questions restent en suspens. Il conviendrait d'abord d'affiner la connaissance de la structure interne de cet ensemble palatial. Ces éléments semblent avoir été disposés en enfilade, à moins qu'avec la cour dont il est question nous ayons une disposition différente (en L ou en équerre plus qu'un système à cour centrale). Nous n'avons pas trouvé dans la documentation ultérieure d'allusion aux possessions de Saint-Sever à Saint-Projet. Qu'est-ce que l'abbaye gasconne a fait de ses droits⁴² ? Par ailleurs, le label palatial pose question, car il est rarissime dans les principautés de cette période⁴³. Est-il à mettre sur le compte de la personnalité hors du commun de l'abbé Grégoire de Montaner, abbé de Saint-Sever et de Saint-Genis de Lectoure, évêque de Lescar puis de Dax (1028-1072), comme si pour renforcer la puissance de son abbaye, il avait fait changer la qualification d'une *curtis* ducale, ou est-ce lié aux fonctions intrinsèques des bâtiments qu'il a reçus ? On se demande aussi ce qui explique le maintien d'une *aula* à Saint-Projet après 1070. Il n'est pas exclu que cela soit

42- Le principat de Richard Cœur de Lion semble avoir été le théâtre d'une redistribution des cartes. AD Gironde, G 75 fol. 7 : le prieur du Mont-Judaïque desservait la *capella castri Burdegale* depuis que Richard, comte de Poitiers, la lui affecta par un chirographe "afin d'augmenter les revenus dudit couvent qui avait eu à souffrir de l'expulsion des juifs d'Aquitaine".

43- Renoux 1992 ; Renoux 2002 et Zotz 2002.

la conséquence de l'attachement de la population de la ville et de ses environs à ce vieux tribunal public et des réticences bien connues des hommes libres à voir leurs lieux de justice coutumiers être transférés. La question nous amène à réexaminer les raisons de la réussite du second transfert, puisqu'en 1254 le roi-duc peut faire construire une nouvelle *aula regis* à l'Ombrière et à nous interroger sur le rôle de la municipalité en cette occasion, puisque c'est à ce moment que l'ensemble palatial est converti en padouens⁴⁴.

La question des origines de cet ensemble est évidemment un problème lancinant. L'enceinte de la *curtis* dans laquelle il s'inscrit avait-elle vocation à protéger les bâtiments publics contre des attaques venues du fleuve ? On ne peut, dans cette hypothèse, s'empêcher de penser aux incursions scandinaves dont Bordeaux a souffert en 848, 851 et 863-864. La ville qui a été prise par les Normands et qui leur a semble-t-il servi un temps de base, aurait été, aux dires de l'archevêque Frotaire, désertée d'une partie de ses habitants⁴⁵. Ne pouvant mesurer l'impact de ces incursions à Bordeaux, il faut observer ailleurs ce que l'arrivée des Scandinaves a impulsé. Le cas de Rouen, éclairé par les fouilles de J. le Maho, fournit un parallèle très intéressant. Là, dans le quartier de la cathédrale, on note une densification du bâti à la fin du IX^e s., probablement causée par un afflux de réfugiés fuyant les Scandinaves. Une telle refondation, selon l'archéologue, ne peut avoir été conduite que sous l'égide du pouvoir royal⁴⁶.

Dans cette quête des origines, on ne peut s'empêcher d'apporter, sans trop savoir quoi faire de ce type d'information, le témoignage d'un dernier texte, un extrait de la *Chronique dite Saintongeaise*. Ce récit a été rédigé dans les premières années du XIII^e s., probablement, selon son éditeur, par un clerc de Saint-Seurin de Bordeaux. Il s'agit d'une œuvre littéraire, qui reprend la traduction du Pseudo-Turpin faite par Nicolas de Saint-Lis (v. 1202-1205). L'auteur, qui s'exprime dans un saintongeais émaillé de gasconismes, introduit dans son texte de fréquentes interpolations, puisées dans les archives de Saint-Seurin ou dans des traditions locales épiques inconnues, sur les exploits d'un roi Charles contre les Sarrasins en Saintonge, en Agenais et en Bordelais. C'est un texte en prose qui est à la fois un discours hagiographique et un texte épique. Le passage qui nous intéresse décrit la manœuvre conduite par Roland, le palatin de Charlemagne, accompagné de Turpin, l'archevêque de Reims, contre les "Sarrasins" qui tiennent Bordeaux.

"Ensuite Roland et Turpin s'en allèrent vers la ville (...). Roland et ses compagnons attaquèrent très durement ; un sarrasin dressa une échelle contre la salle où les dames s'étaient retirées, et en commença l'ascension. Mais Roland lança un pieu et tua le sarrasin qui tomba, alors que le pieu se ficha dans le mur. Quand les Sarrasins virent cela, ils s'en furent et Roland trancha les gonds de la porte. Il avança jusqu'à une eau qui s'appelle la Devèze. Il trouva Guolias que Aiguolanz [le roi de Bougie] y avait laissé vingt mille Sarrasins. Ici la bataille fut grande, et ils tuèrent dix mille Sarrasins"⁴⁷.

Il est toujours délicat de faire le tri dans un récit comme celui-ci, entre la part de fiction et les faits qui se sont réellement passés, car, en matière de mémoire, les communautés de clercs, celle de Saint-Seurin comme les autres, savent mixer plusieurs niveaux d'informations, à l'exemple du cartulaire de Saint-Seurin qui mêle actes authentiques ou réécrits avec des constructions à finalités politiques. Jusqu'à aujourd'hui, aucun historien n'a prêté attention à cette mention de bataille en plein cœur de la ville, près de la Devèze, entre des Carolingiens et des adversaires présentés comme des Sarrasins⁴⁸. Avec ce que l'on sait maintenant de cet espace central de la cité, il ne faut pas exclure que ce passage de la *Chronique Saintongeaise* soit le porteur d'une mémoire particulière, "l'écho abâtardi de quelque tradition locale" (J.-C. Cassard). Pour les chantiers de fouille à venir, ce n'est pas la piste la moins stimulante...

44- Lavaud & Jean-Courret 2009, t. 2, 86-87.

45- Recension des sources dans Boutoulle 2008.

46- Le Maho 2005 et 2006.

47- De Mandach, éd. 1970, 287-288.

48- La Chanson d'Aiquin, seule chanson de geste composée en Bretagne au XIII^e s., confond les Sarrasins et les Vikings (Cassard 1996, 104).

Sources et bibliographie

- Archives historiques du département de la Gironde*, édité par la Société des Archives historiques de la Gironde t. III (1861), t. XIII (1872), t. XLIX (1914).
- Barckhausen, H., éd. (1890) : *Livre des Coutumes*, Archives municipales de Bordeaux, t. V, Bordeaux.
- Bauduin, P., dir. (2005) : *Les fondations scandinaves en Occident et les débuts du duché de Normandie : colloque de Cerisy-la-Salle, 25-29 septembre 2002*, Caen.
- Bémont, C., éd. (1896) : *Rôles gascons, suppl. au t. I, 1254-1255*, Paris.
- De Mandach, A., éd. (1970) : *Chronique dite Saintongeaise : texte franco-occitan inédit "Lee" : à la découverte d'une chronique gasconne du XIII^e siècle et de sa poitevinisation*, Genève-Paris.
- Ducaunnès-Duval, A., éd. (1892) : "Cartulaire de l'abbaye Sainte-Croix de Bordeaux", *Archives historiques du département de la Gironde*, XXVII.
- Ducaunnès-Duval, A. et H. Barckhausen, éd. (1867) : *Livre des Bouillons*, Archives municipales de Bordeaux, t. I, Bordeaux.
- Francisque, M., éd. (1885) : *Rôles gascons*, I, 1242-1254, Paris.
- Lee, H. B. (1903) : *Patent Rolls of the Reign of Henry III, Preserved in the Public Record Office, II, 1225-1232*, Londres.
- Maxwell Lyte, H. C., éd. (1902) : *Close Rolls of the Reign of Henry III, Preserved in the Public Record Office, I, 1227-1231*, Londres.
- Pon G. (2006) : "Diplôme de Gui-Geoffroy-Guillaume concernant un palais à Bordeaux", *Revue Historique du Centre-Ouest*, V, 421.
- Pon, G. et J. Cabanot, éd. (2010) : *Chartes et documents hagiographiques de l'abbaye de Saint-Sever (Landes), 988-1359*, Dax.
- Wallace-Hadrill, J., éd., O. Devillers et J. Meyers, trad. (2001) : *Fredegarius schol., Chronicarum continuationes, MGH, SS rer. Merov.*, t. II, Turnhout.
- Barraud, D, F. Hautefeuille et C. Rémy, dir. (2005) : *Résidences aristocratiques, résidences du pouvoir entre Loire et Pyrénées, X^e-XV^e siècles : recherches archéologiques récentes, 1987-2002 : Actes du colloque de Pau 3- 5 octobre 2002*, Archéologie du Midi médiéval Suppl. 4, Carcassonne.
- Bourgeois, L., dir. (2008) : *Fortification et résidences des élites du haut Moyen Âge entre Loire et Garonne*, PCR, rapport.
- Bourgeois, L. et C. Rémy, dir. (2014) : *Demeurer, défendre et paraître : orientations récentes de l'archéologie des fortifications et des résidences aristocratiques médiévales entre Loire et Pyrénées, Actes du colloque de Chauvigny, 14-16 juin 2012*, Chauvigny.
- Boutouille, F. (2003) : "Enceintes, tours, palais et castrum à Bordeaux, du XI^e siècle au début du XIII^e siècle, d'après les textes", *Revue archéologique de Bordeaux*, XCIV, 59-77.
- (2008) : "'Par peur des Normands'. Les Vikings à Bordeaux et la mémoire de leurs incursions. État des sources", *Revue archéologique de Bordeaux*, IC, 28-38.
- Cassard, J.-C. (1996) : *Le siècle des Vikings en Bretagne*, Paris.
- Drouyn, L. (1874) : *Bordeaux vers 1450*, Bordeaux.
- Gaidon-Bunuel, M.-A. (2002) : *Observations archéologiques aux n° 19 et 25 de la rue des Trois-Conils*, DRAC Aquitaine SRA, rapport coté BX 06/02.
- Gauthiez, B. (2003) : *Espace urbain, vocabulaire et morphologie*, coll. Inventaire général des monuments et des richesses artistiques de la France, Paris.
- Higounet, C., dir. (1963) : *Histoire de Bordeaux, II, Bordeaux pendant le haut Moyen Âge*, Bordeaux.
- Jean-Courret, É. (2006a) : *La morphogenèse de Bordeaux des origines à la fin du Moyen Âge : fabrique, paysages et représentations de l'Urbs*, thèse de doctorat, université de Bordeaux III.
- (2006b) : "Civitas Burdegalensis geniuna descriptio : une représentation de Bordeaux vers 1525-1535", *Revue archéologique de Bordeaux*, XCVII, 57-87.
- (2006c) : "De l'estey au putz. Pollutions et équipements d'eau à Bordeaux (fin XIII^e-XV^e siècle)", in : *L'eau en Bordelais de l'Antiquité à nos jours*, *Revue Historique de Bordeaux et du département de la Gironde*, 9-10, 47-76.
- (2010) : "Aqua versus Acqs : seize siècles de la fabrique urbaine de Dax", *Aquitania*, 26, 159-206.
- (2014) : "Les pouvoirs de l'enceinte. Historiographie nationale et nouvelles propositions autour du cas de Bordeaux (IV^e-XI^e siècles)", in : Bourgeois & Rémy, dir. 2014, 391-411.
- Jullian, C. (1887-1890) : *Inscriptions romaines de Bordeaux, t. I*, Bordeaux.
- Lavaud, S. et É. Jean-Courret, dir. (2009) : *Atlas historique de Bordeaux*, Atlas historique des villes de France, Bordeaux.
- Le Maho, J. (2005) : "Les Normands de la Seine à la fin du IX^e siècle", in : Bauduin, dir. 2005, 161-179.
- (2006) : "Le groupe épiscopal de Rouen, des temps paléochrétiens à l'époque des raids vikings (IV^e-IX^e s.). Le témoignage des textes et de l'archéologie", in : *396-1996-XV^e centenaire de la cathédrale Notre-Dame de Rouen, colloque international, 5, 6, et 7 décembre 1996*, Rouen, 201-224.
- La Roncière, C.-M., R. Delort et M. Rouche (1969) : *L'Europe au Moyen Âge, t. 1*, Paris.
- Maillé, A. (1960) : *Recherches sur les origines chrétiennes de Bordeaux*, Paris.
- Marin, A. (2001a) : *Église Saint-Projet, 97 rue Sainte-Catherine, Bordeaux (Gironde)*, Bureau d'études Hades-DRAC Aquitaine SRA, rapport coté BX 11/07.
- (2001b) : "Bordeaux. 97 rue Sainte-Catherine. Église Saint-Projet", *Bilan scientifique du Service régionale d'Archéologie d'Aquitaine*, 62-63.
- Nony, D. et H. Redeuilh (1955-1956) : "Découvertes archéologiques places Saint-Projet, Saint-Pierre et du Parlement à Bordeaux en 1955-1956", *Bulletin et mémoires de la Société archéologique de Bordeaux*, LIX, 118-121.
- Oexle, O. G. et J.-L. Schmitt, dir. (2002) : *Les tendances actuelles de l'histoire du Moyen Âge en France et en Allemagne, Actes de colloques de Sévres (1997) et Göttingen (1998)*, Paris.
- Parisse, M. et X. Barral i Altet, dir. (1992) : *Le roi de France et son royaume autour de l'an Mil : actes du colloque Hugues Capet 987-1987. La France de l'an Mil, Paris-Senlis, 22-25 juin 1987*, Paris.

- Rayou, C. (1994) : *La paroisse Saint-Projet de Bordeaux, de 1300 à 1553*, TER, Université de Bordeaux-Montaigne.
- Renoux, A. (1987) : *Fécamp, du palais ducal au palais de Dieu : bilan historique et archéologique des recherches menées sur le site du château des ducs de Normandie : 11^e siècle a.C.-XVIII^e siècle p.C.*, Paris.
- (1992) : "Palais capétiens et normands à la fin du x^e et au début du xi^e siècle", in : Parisse & Barral i Altet, dir. 1992, 179-191.
- (2002) : "Palais, cours et résidences", in : Oexle & Schmitt, dir. 2002, 351-356.
- Sansas, P. (1861) : "Notes sur quelques sépultures récemment découvertes à Bordeaux", in : *Congrès scientifique de France, 28^e session, Bordeaux, septembre 1861, t. IV*, 469.
- Zotz, T. (2002) : "L'étude des palais royaux en Allemagne", in : Oexle & Schmitt, dir. 2002, 307-326.