



**HAL**  
open science

## Des inhumations en position assise de La Tène C ou B (350 à 125 av. J.-C.), en périphérie de l'agglomération d'Argentomagus (Indre)

Philippe Salé, Céline Villenave

### ► To cite this version:

Philippe Salé, Céline Villenave. Des inhumations en position assise de La Tène C ou B (350 à 125 av. J.-C.), en périphérie de l'agglomération d'Argentomagus (Indre). “ Sanctuaires de l'âge du Fer ”, May 2017, Dôle, France. 2017. hal-01546323

**HAL Id: hal-01546323**

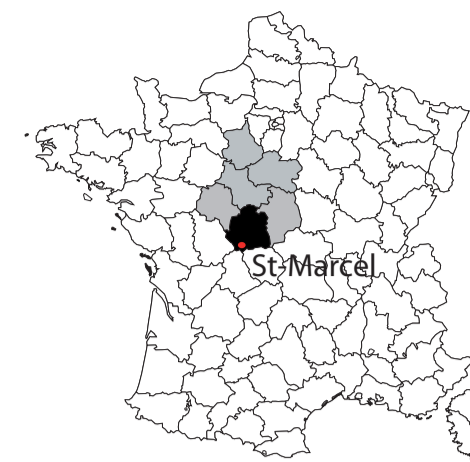
**<https://hal.science/hal-01546323>**

Submitted on 6 Jul 2017

**HAL** is a multi-disciplinary open access archive for the deposit and dissemination of scientific research documents, whether they are published or not. The documents may come from teaching and research institutions in France or abroad, or from public or private research centers.

L'archive ouverte pluridisciplinaire **HAL**, est destinée au dépôt et à la diffusion de documents scientifiques de niveau recherche, publiés ou non, émanant des établissements d'enseignement et de recherche français ou étrangers, des laboratoires publics ou privés.

# Des inhumations en position assise de La Tène C ou B (350 à 125 av. J.-C.), en périphérie de l'agglomération d'Argentomagus (Indre)



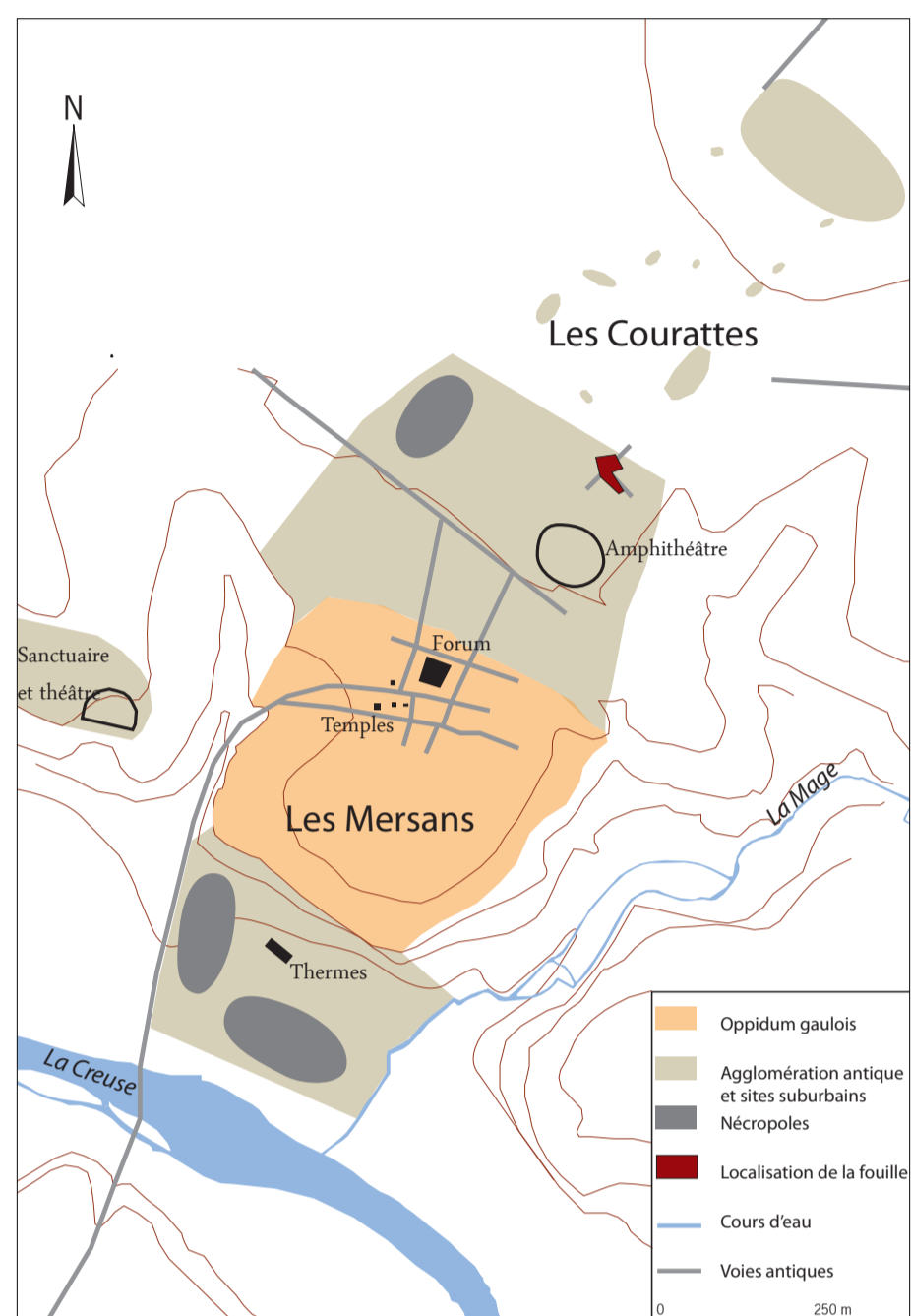
Inrap Centre-Île-de-France  
31 rue Dalry  
93698 Pantin Cedex  
Tél. 01 41 83 75 30  
centre-iledefrance@inrap.fr

www.inrap.fr

Philippe Salé, Inrap, UMR 6173 CITERES/LAT  
Céline Villenave, Inrap

© Inrap, mars 2017

Une opération de fouille préventive a été réalisée en 2014, au nord de l'agglomération secondaire d'Argentomagus (Saint-Marcel, Indre (1)). D'une surface de 1 800 m<sup>2</sup>, cette opération a permis la découverte de nombreux vestiges dont la datation s'échelonne du second âge du Fer à la période contemporaine. Les phases les plus anciennes sont caractérisées par la présence de fossés et de cinq inhumations (2).



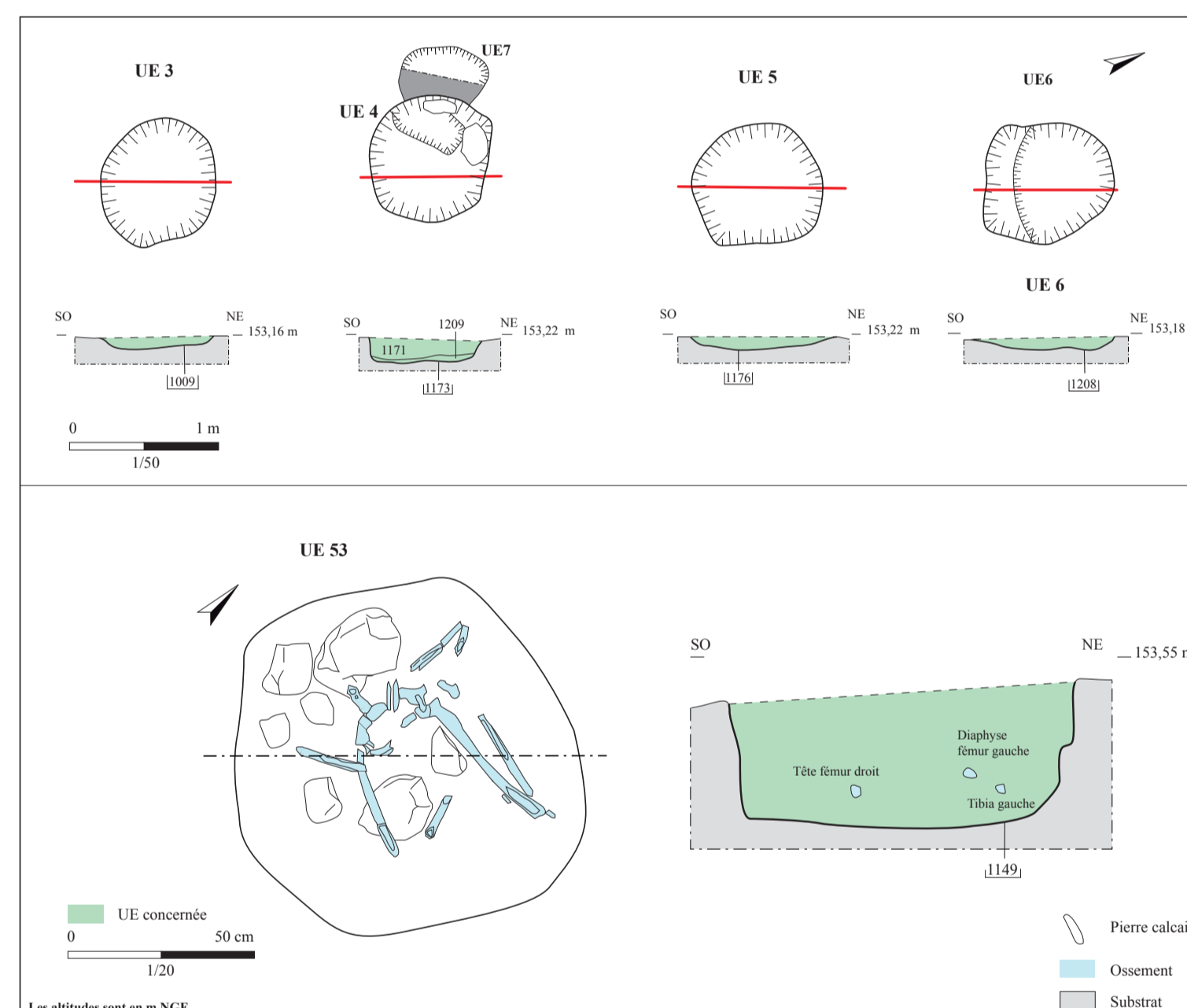
1 - Localisation de la fouille  
(Infographie Philippe Salé, Inrap).



2 - Localisation des inhumations du 2<sup>d</sup> âge du Fer  
(Infographie Philippe Salé, Inrap).



3 - Les inhumations en rebord de vallon  
(cliché Inrap).



4 - Les fosses UE 3 à 6 et l'UE 53  
(Infographie Béatrice Marsollier, Inrap).

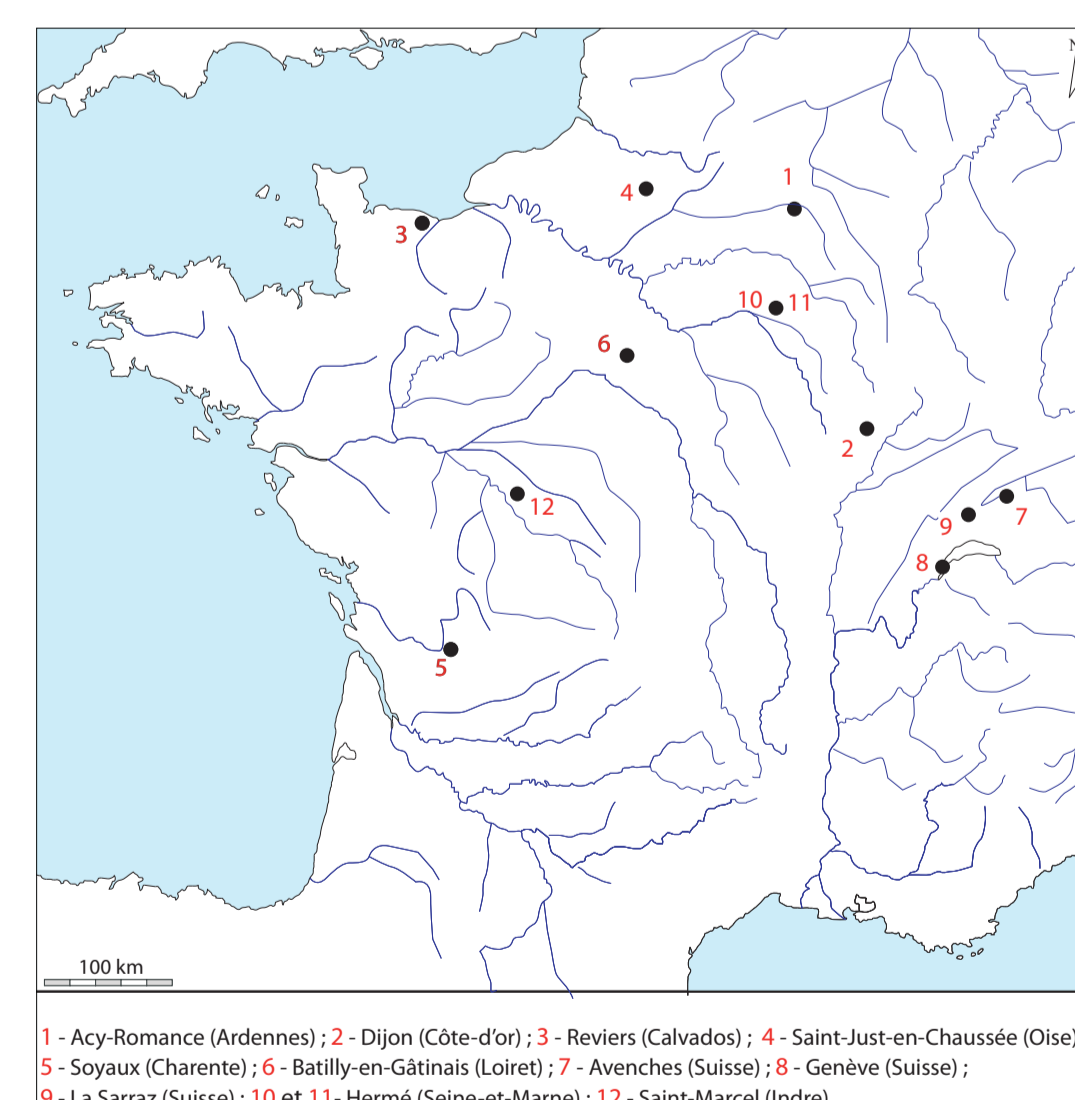
Quatre inhumations sont alignées en rebord du vallon qui rejoint la Mage (UE 3 à 6) (3) et la cinquième est plus en retrait (UE 53). Elles sont très arasées et les squelettes sont conservés uniquement dans leur moitié inférieure (4). Chaque fosse n'est occupée que par un seul individu. Des blocs de pierres ont parfois été disposés afin de maintenir leur positionnement. Les défunts des UE 3 à 6 présentent une posture globalement similaire (5) : les membres inférieurs sont fléchis et ouverts vers l'extérieur ; la jambe droite ou gauche est en avant de l'autre ; les avant-bras reposent sur les cuisses et les mains, sur les jambes. L'UE 53 se distingue par la position des membres : le membre inférieur droit est fléchi en avant du bassin, le genou vers le haut, et le membre inférieur gauche est contraint, le pied ramené vers la hanche. Le membre supérieur gauche est, quant à lui, ramené dans le dos (6). Il s'agit d'adultes dont le sexe demeure incertain. Aucun mobilier n'accompagne les défunts. Deux datations par le radiocarbone ont été réalisées : les âges conventionnels retenus oscillent entre -250 et -190 av. J.-C. pour la première (UE5) et entre -360 et -170 pour la seconde (UE 53).



5 - Vue du défunt de l'UE4  
(cliché Inrap).



6 - Vue du défunt de l'UE53  
(Nicolas Holsen, Inrap).



7 - Localisation des découvertes d'inhumation d'individus en position assise en France et en Suisse au second âge du Fer  
(Infographie Florence David, d'après Liégard S. et Pecqueur L. - Les inhumés assis laténiens des Pierrières à Batilly-en-Gâtinais (Loiret), Gallia, 71 : 2, Fig. 14 p 99)

Cette découverte présente plusieurs intérêts. Elle permet de compléter un corpus homogène de la moitié nord de la Gaule, dont chaque occurrence présente des caractéristiques récurrentes qui témoignent d'une pratique codifiée (7). Si elle relève du domaine funéraire, une fonction religieuse ou sacrée peut également être envisagée. Elle pose également la question d'un éventuel lien avec les sculptures de personnages accroupis, nombreuses à Argentomagus, mais aussi avec les constructions postérieures à la fin du I<sup>er</sup> ap. J.-C. dont la vocation est religieuse. Enfin, elle permet d'envisager une fondation de l'agglomération antérieure au premier tiers du II<sup>e</sup> s. av. J.-C.

