



HAL
open science

Narbonne : la ville et ses ports

Corinne Sanchez, Julien Caverro, Marie-Pierre Jézégou, Gaspard Pagès

► **To cite this version:**

Corinne Sanchez, Julien Caverro, Marie-Pierre Jézégou, Gaspard Pagès. Narbonne : la ville et ses ports. PASQUALINI, M. Fréjus romaine, la ville et son territoire. Les agglomérations de Narbonnaise, des Alpes-Maritimes et de Cisalpine à travers la recherche archéologique, édition APDCA, Antibes,, pp.211-224, 2011. halshs-00670713

HAL Id: halshs-00670713

<https://shs.hal.science/halshs-00670713>

Submitted on 20 Nov 2016

HAL is a multi-disciplinary open access archive for the deposit and dissemination of scientific research documents, whether they are published or not. The documents may come from teaching and research institutions in France or abroad, or from public or private research centers.

L'archive ouverte pluridisciplinaire **HAL**, est destinée au dépôt et à la diffusion de documents scientifiques de niveau recherche, publiés ou non, émanant des établissements d'enseignement et de recherche français ou étrangers, des laboratoires publics ou privés.



ACTES DU 8^e COLLOQUE HISTORIQUE DE FRÉJUS

FRÉJUS ROMAINE

LA VILLE ET SON TERRITOIRE

Agglomérations de Narbonnaise, des Alpes-Maritimes
et de Cisalpine à travers la recherche archéologique



FRÉJUS ROMAINE
LA VILLE ET SON TERRITOIRE

*Agglomérations de Narbonnaise, des Alpes-Maritimes
et de Cisalpine à travers la recherche archéologique*

Rapporteurs scientifiques

Michel Bats
Frédérique Bertoncello
Xavier Delestre
Pierre Excoffon
Michel Fixot
Chérine Gébara
Jean-Claude Golvin
Corinne Landuré
Yvon Lemoine
Núria Nin
Michel Pasqualini
Robert Thernot

Secrétariat d'édition, maquette
et traitement des illustrations
Antoine Pasqualini

(sauf avis contraire, les illustrations sont des auteurs)

Citer l'ouvrage en bibliographie:

PASQUALINI Michel (textes réunis par), 2011.- *Fréjus romaine, la ville et son territoire. Agglomérations de Narbonnaise, des Alpes-Maritimes et de Cisalpine à travers la recherche archéologique*. Actes du 8^e colloque historique de Fréjus, 8-10 octobre 2010, éd. APDCA, Antibes, 2011, 386 p.

**APDCA: Association pour la promotion et la diffusion des connaissances archéologiques
(T2, Boulevard Delmas, F-06600 Antibes)**

***Pour toute information relative à la diffusion de nos ouvrages,
merci de bien vouloir contacter***

LIBRAIRIE ARCHÉOLOGIQUE

1, rue des Artisans, BP 90, F-21803 Quetigny Cedex

Tél.: 03 80 48 98 60 - infos@librairie-archeologique.com

Site internet: www.librairie-archeologique.com

© APDCA, Antibes, 2011

ISBN 2-904110-50-X

Actes du 8^e colloque historique de Fréjus
8-10 octobre 2010

FRÉJUS ROMAINE LA VILLE ET SON TERRITOIRE

Agglomérations de Narbonnaise, des Alpes-Maritimes
et de Cisalpine à travers la recherche archéologique

Textes réunis par
Michel Pasqualini

Ministère de la Culture et de la Communication
Direction régionale des affaires culturelles de Provence-Alpes-Côte d'Azur – Service régional de l'archéologie,
Ville de Fréjus
Centre d'études Préhistoire, Antiquité, Moyen Âge (CÉPAM – UMR 6130, CNRS, UNS)
Société d'Histoire de Fréjus et de sa Région

Éditions APDCA — 2011

COMITÉ D'ORGANISATION

Sous la haute autorité de
ÉLIE BRUN, Maire de Fréjus, vice-président du Conseil général du Var

FRANÇOISE CAUWEL, Adjointe à la Culture et au Patrimoine, ville de Fréjus

XAVIER DELESTRE, Conservateur général du patrimoine, Conservateur régional de l'archéologie, ministère de la Culture et de Communication DRAC-PACA

DIDIER BINDER, Directeur de recherche, Directeur CÉPAM – UMR 6130, CNRS, UNS

BERNARD PRADEAU, Président de la Société d'Histoire de Fréjus et de sa Région et de l'Association Connaissance du Patrimoine

COMITÉ SCIENTIFIQUE

Président d'honneur
CHRISTIAN GOUDINEAU, Professeur honoraire au Collège de France

Co-présidents
XAVIER DELESTRE, Conservateur général du patrimoine, Conservateur régional de l'archéologie, ministère de la Culture et de Communication DRAC-PACA
&
MICHEL PASQUALINI, Ingénieur en chef, Directeur du service du Patrimoine, ville de Fréjus, chercheur associé au CÉPAM – UMR 6130, CNRS, UNS

CORINNE LANDURÉ, Assistant Ingénieur, Service Régional de l'Archéologie DRAC-PACA

CHÉRINE GÉBARA, Conservateur en chef du patrimoine, Chef du service départemental d'archéologie, Conseil Général du Var (DAC)

FRÉDÉRIQUE BERTONCELLO, Chargée de recherche au CÉPAM – UMR 6130, CNRS, UNS

LUCIEN RIVET, Chargé de recherche Centre Camille Jullian, MMSH, UMR 6573, CNRS, Université de Provence

ROBERT THERNOT, Chargé de Recherche, Archéologie des Sociétés Méditerranéennes, UMR5140, Inrap, CNRS, Université Paul-Valéry Montpellier 3

PASCAL ARNAUD, Professeur, Membre de l'Institut universitaire de France, Maison de l'Orient et de la Méditerranée, UMR 5189, CNRS, Université Lumière-Lyon 2

8^e Colloque historique de Fréjus

La Société d'Histoire de Fréjus et de sa Région organise tous les deux ans un colloque. En 2010, en partenariat avec le Ministère de la Culture (DRAC-PACA), le Conseil Général du Var, le CNRS-Université de Nice-Sophia Antipolis et la ville de Fréjus, le colloque a été consacré à l'archéologie.

La publication de ce colloque dresse un bilan sur six années de recherche sur le territoire de Fréjus et élargit le débat à la Narbonnaise, les Alpes-Maritimes et la Ligurie.

La publication aborde également la problématique de la restitution de la ville à partir des données fournies par les archéologues, moyen de médiation entre ces derniers et le grand public.

REMERCIEMENTS

Merci à Monsieur le Maire de Fréjus, Monsieur Xavier Delestre, Conservateur régional de l'archéologie de PACA, ministère de la Culture et de la Communication, Madame Françoise Cauwel, Adjointe à la Culture et au Patrimoine, ville de Fréjus, Monsieur Michel Perrault, Directeur de la Culture, ville de Fréjus et Directeur du Théâtre d'agglomération « Le Forum », Monsieur Bernard Pradeau, Président de la Société d'Histoire de Fréjus et de sa Région.

Merci aux personnels du service du Patrimoine et à Joris Pâques, responsable de la plateforme DAO du service.

Merci aussi aux organisateurs et aux participants au colloque, à Mesdames Michèle Bagnasco et Cécile Vincenti, respectivement Directrice de l'Office de Tourisme et responsable de Fréjus Événements qui ont coordonné l'organisation matérielle du colloque qui s'est tenu du 8 au 10 octobre 2010 au théâtre d'agglomération « Le Forum » à Fréjus, Didier Carretéro, Georges Auclair, Michel Johner et Franck Laverhne chargés des prises de vues, Luc Brandelong, Jean-Marie Isnard et Olivier Di Stéfano qui ont assuré l'organisation technique du colloque, Pascale Denis, Marina Dutartre, Stéphanie Faure, Patricia Milano responsables du secrétariat et de l'accueil, Julie Mariotti chargée de la médiation et Patricia Pasqualini pour sa relecture.

Un remerciement tout particulier à Sylvestre Roucole collaborateur de la première heure de Paul-Albert Février et par la suite de Christian Goudineau dont les plans accompagnent nos travaux.

COORDINATION

Pascale Denis, Marina Dutartre et Cécile Vincenti

TRADUCTION DES RÉSUMÉS

Emmanuel Botte et Jean Pasqualini

Sommaire

Fréjus Le territoire et son organisation	9	Éléments pour une histoire de l'archéologie des villes de Provence XAVIER DELESTRE
	15	Fréjus: <i>Forum Iulii Octavanorum colonia, quae Pacensis appellatur et classica</i> MICHEL PASQUALINI
	53	<i>Forum Iulii, Forum Iuli ou Forum Julii, Forum Juli ? Forum Voconii ou Forum Voconi ?</i> MICHEL BATS
	55	Les milliaires de Fréjus: une introduction à la signification politique des bornages PASCAL ARNAUD
	65	Recherches récentes à l'est de <i>Forum Iulii</i> KELIG-YANN COTTO
Le littoral	75	Dynamique du littoral et peuplement: le cas de la colonie romaine de Fréjus FRÉDÉRIQUE BERTONCELLO, STÉPHANE BONNET, PIERRE EXCOFFON, GUÉNAELLE BONY, CHRISTOPHE MORHANGE, CHÉRINE GÉBARA, KARINE GEORGES & BENOÎT DEVILLERS
	89	Un fossé de raccordement au port antique de Fréjus: le diagnostic archéologique de L'Avant-Scène (Fréjus, Var) PIERRE EXCOFFON, JEAN-FRANÇOIS BERGER, CLAIRE DELHON, SÉBASTIEN GUILLON, AURÉADE HENRY, EMMANUEL PELLEGRINO, SOUEN FONTAINE & LOUISE PURDUE
Nouveaux éléments sur la topographie urbaine de la ville	107	Urbanisme, économie et société : que nous apprend l'amphithéâtre sur la ville de <i>Forum Iulii</i> au début du II ^e siècle de notre ère ? ROBERT THERNOT
	113	Une vaste tribune hors norme sur <i>spoliarum</i> dans l'amphithéâtre de Fréjus. La question du passage d'Hadrien à Fréjus lors de son voyage en Gaule PIERRE ANDRÉ & FRANCESCO FLAVIGNY
	129	La logique du choix préférentiel: méthodologie exposée à propos de la restitution du forum de Fréjus JEAN-CLAUDE GOLVIN
	139	Recherches sur le site de la butte Saint-Antoine à Fréjus: la préfecture maritime de <i>Forvm Ivlii</i> LUCIEN RIVET

Nouveaux éléments sur la
topographie urbaine de la ville

- 147 Témoignages d'activités artisanales : les étiquettes en plomb
inscrites des fouilles de l'espace Mangin à Fréjus
MICHEL BATS
- 157 Les zones funéraires de Saint-Lambert : nouvelles données
KELIG-YANN COTTO
- 171 Étude d'un réseau hydraulique antique à Fréjus :
les îlots du terrain Valmier
ARIANE AUJALEU-BONNET
- 181 Les sculptures antiques de *Forum Julii* et de son territoire :
découvertes en contexte archéologique et remplois
YVON LEMOINE
- 193 Destructions ou conservation des monuments païens :
les textes disponibles offrent-ils des perspectives
d'interprétation pour Fréjus ?
JACQUES CARLE
- 203 Fréjus à l'aube de la ville épiscopale
HÉLÈNE GARCIA
- Autres villes de Narbonnaise,
des Alpes-Maritimes
et de Cisalpine
- 211 Narbonne : la ville et ses ports
**CORINNE SANCHEZ, JULIEN CAVERO,
MARIE-PIERRE JÉZÉGOU & GASPARD PAGÈS**
- 225 Histoire et urbanisation d'un quartier de *Nemausus*
JEAN-YVES BREUIL
- 235 L'amphithéâtre de Cimiez (Nice, Alpes-Maritimes)
ROBERT THERNOT
- 243 Données nouvelles sur l'urbanisme arlésien :
origines, extension et évolution
MARC HEIJMANS & ALAIN GENOT
- 259 Topographie urbaine de Marseille romaine :
à la lumière des fouilles récentes
PHILIPPE MELLINAND, MANUEL MOLINER & BERNARD SILLANO
- 269 Limites urbaines et voies de circulation périphériques :
le cas d'Aix-en-Provence antique
NÚRIA NIN
- 307 *Antipolis* : données anciennes et perspectives de recherche
ERIC DELAVAL & ROBERT THERNOT
- 317 La place des thermes dans la ville, les exemples de Fréjus et Cimiez
SANDRINE ARDISSON
- 331 *Vada Sabatia* : la cité et son territoire
FRANCESCA BULGARELLI
- 343 Synthèse
MICHEL PASQUALINI
- 349 Bibliographie
- 371 Notices

Narbonne :

la ville et ses ports

CORINNE SANCHEZ

Chargée de recherche
au CNRS
UMR 5140 CNRS
Archéologie des Sociétés
Méditerranéennes
390 avenue de Pérols
F-34970 LATTES

JULIEN CAVERO

Chercheur associé à l'UMR 5140
ASM UMR 5140 CNRS/MCC/
Université Paul Valéry
Montpellier III/Inrap
Centre de Documentation
Archéologique Régional
390, avenue de Pérols
F-34970 Lattes

MARIE-PIERRE JÉZÉGOU

DRASSM
Plage de l'Estaque
F-13016 Marseille

GASPARD PAGÈS

Post-Doctorant
Centre Européen
d'Archéométrie
Université de Liège
Place du 20-Août, 7
B-4000 Liège

RÉSUMÉ

La reprise de la documentation ancienne et l'apport des découvertes récentes réalisées sur Narbonne et sa périphérie permettent de préciser les différentes phases du développement urbain mais aussi d'attester la présence d'importantes zones portuaires dans les étangs, au sud de la ville. La mise en perspective de ces différentes informations avec celles illustrant les relations commerciales avec son arrière-pays apporte des éléments essentiels pour la compréhension de Narbonne antique.

Mots-clés : Narbonne, monuments antiques, habitats, développement urbain, zones artisanales et commerciales, port.

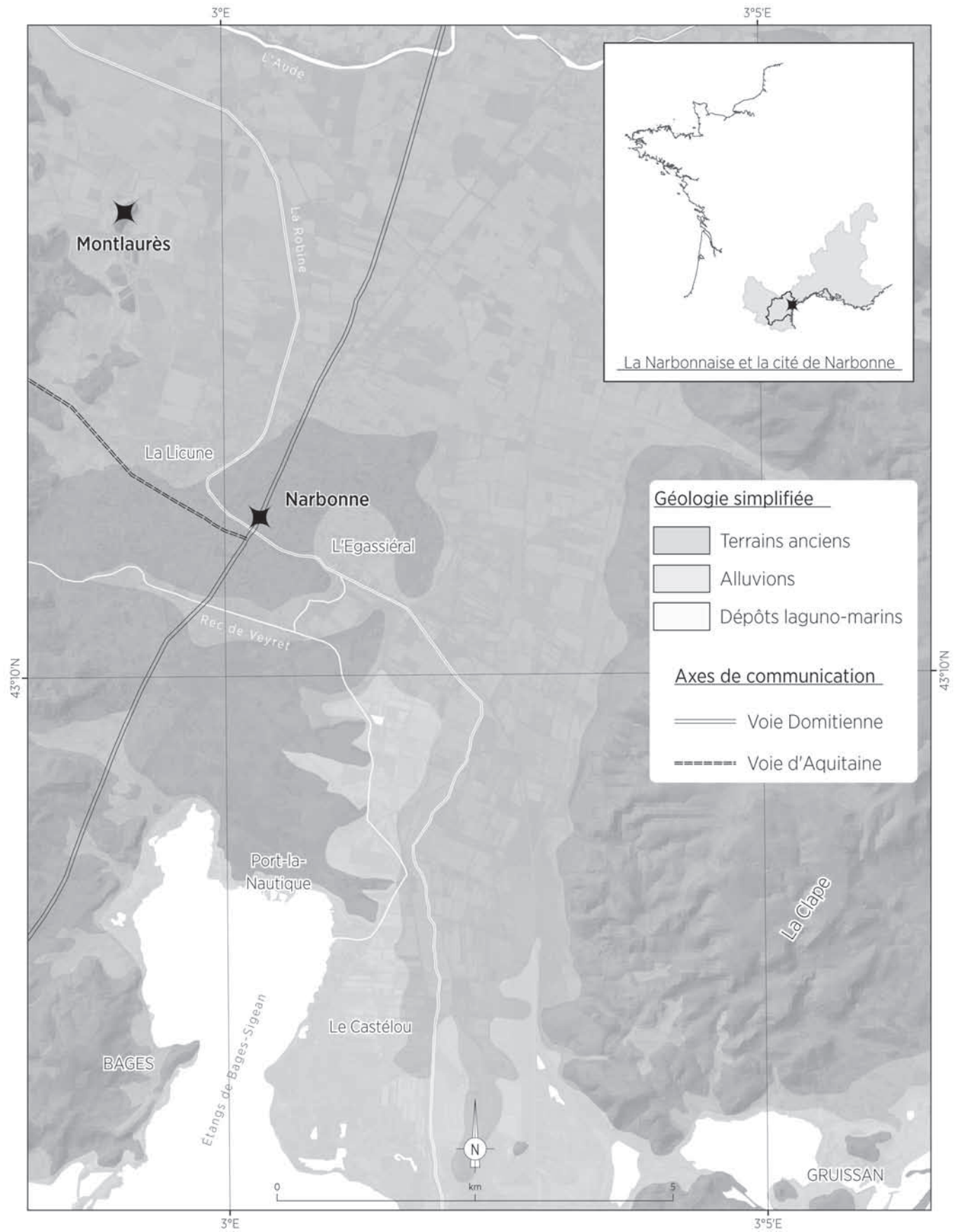
ABSTRACT

A new reading of ancient documents and discoveries made recently in Narbonne and its surroundings have made possible to clarify the different stages of the urban development but also showed the existence of important portuary installations in the bodies of water, South of the town. The analysis of these information, to which we can add those related to the trading relationships existing with the hinterland, bring essential elements to the understanding of Narbonne in antic times.

RIASSUNTO

La ripresa della vecchia documentazione e l'apporto delle scoperte recenti realizzate su Narbona e la sua periferia permettono di precisare le differenti fasi dello sviluppo urbano ma anche di attestare la presenza di importanti zone portuali negli stagni, a sud della città. La messa in prospettiva di questi diversi dati con quelli che illustrano le relazioni commerciali col suo entroterra portano dati essenziali per la comprensione di Narbona antica.

Fig. 1. Carte de situation de Narbonne et ses environs (J. Cavero).



Narbonne, *Colonia Narbo Martius*, fondée en 118 avant notre ère s'installe à quatre kilomètres de l'*oppidum* de Montlaurès, sur un plateau alluvial isolé surplombant d'une dizaine de mètres des étendues marécageuses, en rive gauche du fleuve Aude¹ (fig. 1). Une seconde déduction césarienne, en 46 ou 45 avant n. è., vient renforcer cette première installation avec des vétérans de la X^e légion. En 27 avant, Auguste réorganise, à partir de Narbonne, l'administration des provinces, le recensement et le cadastre.

La ville s'inscrit dans son rôle de carrefour au croisement d'une voie fluviale, de la voie domitienne et de la voie d'Aquitaine qui constituent des axes structurants dans l'espace urbain. Narbonne, qualifiée d'*emporion* le plus important de la Celtique (Strabon, IV, 1, 6 et 12), est définie comme une ville commerçante. Cristallisant ce décalage entre la réputation et les données archéologiques, les zones portuaires sont fort mal connues.

Malgré une surface d'investigation très réduite de la ville, son organisation générale se dessine et se précise au fil des découvertes (fig. 2). On doit au travail des équipes locales et au développement de l'archéologie préventive un renouvellement de la documentation ces dernières années. Les différentes opérations urbaines représentent environ une surface de 1,8 ha² pour une ville évaluée à 124 ha lors de son extension maximale (240 ha avec les nécropoles) et 17,5 ha pour sa superficie réduite. C'est donc au travers du prisme de ces interventions qu'il est possible de proposer un schéma d'évolution urbaine.

L'ESPACE URBAIN

Le développement de l'espace urbain

*Narbonne des origines
(de -118 à l'époque césarienne)*

L'emplacement de la première colonie par rapport au fleuve est confirmé par le qualificatif donné aux premiers colons, les *Atacini*, habitants des bords de l'*Atax*. Seul le secteur de l'avenue Anatole-France, en rive droite, sous l'emplacement de l'actuelle Gendarmerie, a livré des ensembles homogènes attribuables aux premiers temps de la colonie (-120/-100)³. Ce site a été proposé comme un probable établissement lié à une activité commerciale ou portuaire (déchargement des

amphores italiques), au bord du fleuve, au croisement de la voie d'Aquitaine et d'un premier tracé de la voie domitienne (Solier, Giry, 1973).

L'étude systématique des niveaux les plus anciens reconnus dans la ville même ne permet pas de trouver de niveaux contemporains de la première colonie. La plupart appartiennent au deuxième quart ou au milieu du 1^{er} siècle avant n. è. (Sanchez, 2009) et se situent sur la partie haute de la terrasse formée par les alluvions anciennes de l'Aude. Le premier tracé de la voie domitienne marque certainement une urbanisation au 1^{er} siècle avant n. è. selon les axes sud-ouest/nord-est (cf. les découvertes de l'avenue Pierre-Sémard [Grenier, 1959], Saint-Félix/bd Frédéric-Mistral et de la Médiathèque). L'attestation de céramique campanienne rue Félix-Aldy laisse supposer une extension vers l'est, en limite de terrasse.

L'époque césarienne reste peu appréhendée alors qu'une nouvelle organisation de l'arrière-pays à partir de Narbonne est perceptible dans la consommation, marquée par l'apparition de nouveaux centres de production installés dans le Minervois (Sachot *et alii*, 2008). Le diagnostic de l'avenue Général-de-Gaulle est une attestation remarquable pour la seconde moitié du 1^{er} siècle avant n. è., avec la découverte de peintures du deuxième style pompéien (Guillaume, 2006), datées entre 50 et 20 avant n. è.⁴ Ces enduits présentent comme originalité des empreintes de tubulures circulaires en terre cuite qui ont été découvertes pendant la fouille (fig. 3). Des vestiges de peintures anciennes auraient également été vus Rue Littré⁵.

*Narbonne augustéenne
et l'extension du Haut-Empire*

L'extension de la ville connaît une nouvelle ampleur durant l'époque augustéenne. Les *domus* du Clos de la Lombarde ou de la Médiathèque viennent s'implanter dans des espaces qui étaient auparavant à vocation agricole (Sabrié, Sabrié, 2004 ; Mellinand, Léal, 2002). Cette nouvelle phase d'occupation marque un développement sans précédent qui va repousser certaines activités en limite de ces nouveaux quartiers. La trame urbaine est alors organisée autour de la voie domitienne qui sert de *cardo maximus*. Quatre *cardines* espacés en moyenne de cent mètres et quatre *decumani* (notamment rue Fabert et rue Gautier) sont attestés (Gayraud, 1981). L'espace du « forum », où s'élevait un temple dédié au culte impérial, devait dominer la ville. Cette vision est aujourd'hui oblitérée par la monumentalité de la cathédrale.

L'urbanisation semble s'étendre par étapes depuis la voie domitienne : les quartiers d'habitation commencent à empiéter à l'époque flavienne sur des zones peu propices car marécageuses, vers l'est. Ainsi, plusieurs *domus* comme celle de la rue Descartes ont livré des

1 Le passage de fleuve sur la terrasse soulève la question de son caractère artificiel (Ambert, 2000). Un cours naturel oriental de l'Aude est tout à fait probable dans le secteur de Malard (fig. 5) (Falguéra *et alii*, 2000).

2 Les surfaces explorées les plus importantes de ces dernières années correspondent aux fouilles de la Médiathèque (1532 m²), du quai d'Alsace (5 438 m²) et de Clos de la Lombarde (3 500 m²).

3 Pour un point sur les sites pouvant dater de la première colonie voir Sanchez, 2009.

4 Étude R. Sabrié.

5 Information R. Sabrié.

Emprises supposées de la ville :



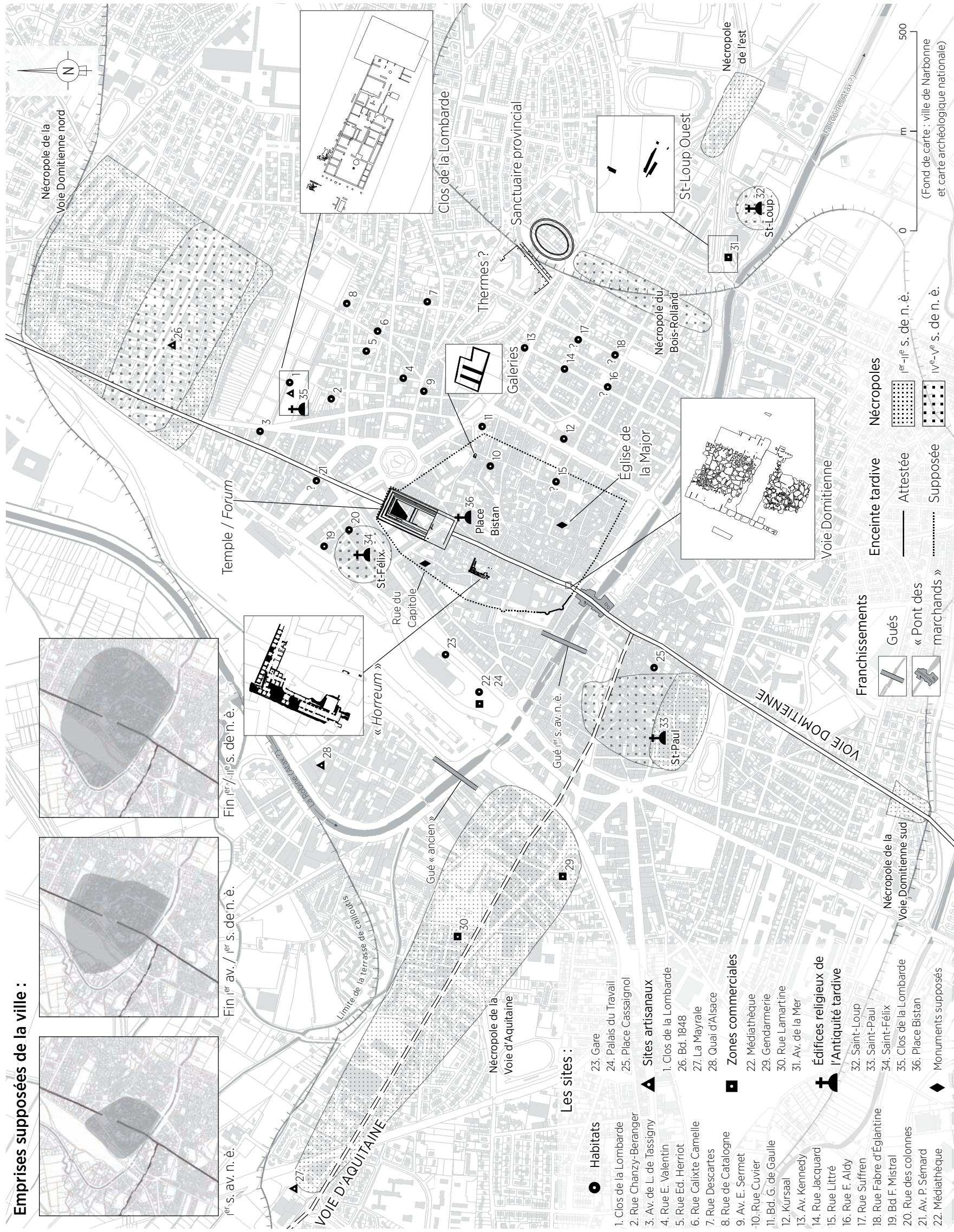
1^{er} s. av. n. è.



Fin 1^{er} av. / 1^{er} s. de n. è.



Fin 1^{er} / 1^{er} s. de n. è.



Les sites :

Habitats

- 1. Clos de la Lombarde
- 2. Rue Chanzv-Beranger
- 3. Av. de L. de Tassigny
- 4. Rue E. Valentin
- 5. Rue Ed. Herriot
- 6. Rue Calixte Camelle
- 7. Rue Descartes
- 8. Rue de Catalogne
- 9. Av. E. Sermet
- 10. Rue Cuvier
- 11. Bd. G. de Gaulle
- 12. Kursaal
- 13. Av. Kennedy
- 14. Rue Jacquard
- 15. Rue Littré
- 16. Rue F. Aïdy
- 17. Rue Suffren
- 18. Rue Fabre d'Églantine
- 19. Bd F. Mistral
- 20. Rue des colonnes
- 21. Av. P. Sémard
- 22. Médiathèque

Sites artisanaux

- 1. Clos de la Lombarde
- 26. Bd. 1848
- 27. La Mayrale
- 28. Quai d'Alsace

Zones commerciales

- 22. Médiathèque
- 29. Gendarmerie
- 30. Rue Lamartine
- 31. Av. de la Mer

Édifices religieux de l'Antiquité tardive

- 32. Saint-Loup
- 33. Saint-Paul
- 34. Saint-Félix
- 35. Clos de la Lombarde
- 36. Place Bistan

Monuments supposés

- 23. Gare
- 24. Palais du Travail
- 25. Place Cassaignol

Nécropoles

- 1^{er}-1^{er} s. de n. è.
- IV^e-V^e s. de n. è.

Enceinte tardive


- Attestée
- Supposée

Franchissements

- Gués
- « Pont des marchands »

0 500 m

(Fond de carte : ville de Narbonne et carte archéologique nationale)



décorations luxueuses datées de la seconde moitié du I^{er} siècle de n. è. (Sabrié, 1989). À la fin du I^{er} siècle de n. è. un second centre monumental est créé autour d'un sanctuaire provincial. On connaît moins bien l'extension nord-ouest recouverte actuellement par la zone ferroviaire et le palais du travail (fig. 2). Le I^{er} siècle de n. è. est alors une période extrêmement faste pour Narbonne comme le montrent le riche dossier épigraphique et la majorité des découvertes archéologiques.

L'abandon dès le II^e siècle de l'habitation de la rue de Catalogne (Canut, Durand, 2010) confirme que la densité des espaces urbanisés est à reconsidérer. D'autre part une destruction du milieu du II^e siècle de n. è. est connue par une inscription d'Antonin le Pieux mentionnant son aide à la reconstruction de divers monuments comme les thermes et leurs portiques ainsi que les basiliques (*C.I.L.*, XII, 4342). Concernant les habitats, on remarque que plusieurs *domus* sont incendiées et ne font pas l'objet d'une reconstruction : rue Cuvier (Sabrié, 1989), rue E.-Valentin (fouille V. Canut), et rues Chanzy-Béranger (Gayraud, 1981) au nord du forum.

◀ Fig. 2. Carte de la ville de Narbonne (J. Caverro).

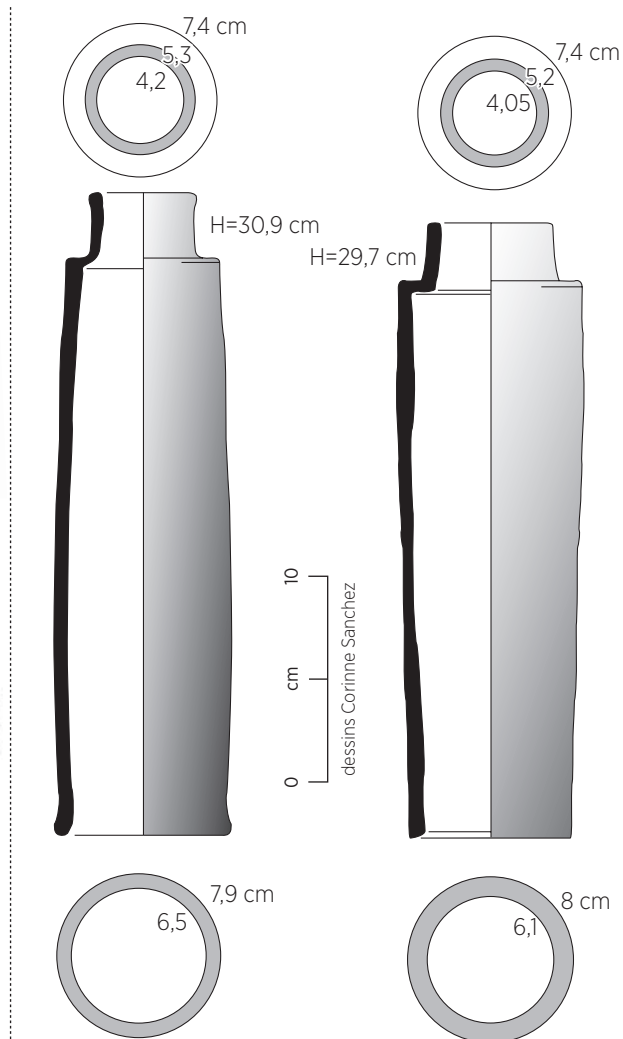


Fig. 3. Peintures et tuyaux de terre cuite du boulevard Général-de-Gaulle (Guillaume, 2006).

Au III^e siècle au Clos de la Lombarde, des installations artisanales viennent empiéter sur une des rues (cf. chap. *Artisanat et commerce*, p. 220). Le « déclin » de la ville est généralement placé à partir du III^e s., comme la création de l'enceinte (cf. chap. *Les monuments*, p. 216), sans pour autant que les vestiges archéologiques ne livrent de preuves évidentes. Les quartiers résidentiels semblent abandonnés au profit d'une occupation réduite durant l'Antiquité tardive. O. Ginouvez relativise cette image en proposant « un assemblage plus désordonné dans l'espace et dans le temps » avec des « clairières dans les zones jusqu'alors urbanisées » (Ginouvez, 2002). Les basiliques du Clos de la Lombarde et de Saint-Félix prouvent la contraction urbaine de la ville.

L'Antiquité tardive est une des périodes les mieux représentées à Narbonne. Les quartiers suburbains sont alors occupés par des basiliques et de vastes nécropoles. L'habitat reste plus difficile à cerner mais le rôle économique de la ville est illustré par la diversité et l'abondance du mobilier importé. Narbonne reste à cette période une ville active tant au point de vue politique qu'économique. Résidence royale à l'époque wisigothique puis chef-lieu de la Septimanie, son rôle religieux assurera son influence au moins jusqu'à l'époque carolingienne.

Ainsi, les indices livrés par les fouilles archéologiques laissent supposer plusieurs rythmes d'extension avec une cité « réduite » sur la partie la plus élevée de la ville jusqu'à l'époque césarienne (environ 37 ha). L'époque augustéenne est marquée par une expansion (92 ha) le long d'un nouveau tracé de la voie domitienne tandis que, dans la seconde moitié du 1^{er} siècle de n. è., la conquête des espaces humides va se développer (124 ha). Ainsi, la construction du sanctuaire provincial est programmée dans une zone vide de toute occupation antérieure, correspondant à la dépression dite de l'Égassieral (fig. 1). L'apport de remblais est important pour colmater cet espace qui permet le développement d'un nouveau programme architectural, symbolisant le pouvoir de l'empereur et l'autorité du flamme provincial.

Les éléments structurants de l'espace urbain

L'espace urbain se structure sur une zone surélevée par rapport aux dépressions marécageuses et à une voie fluviale (fig. 1). Celle-ci constitue une limite avec un espace moins dense en vestiges sur la rive droite. Les découvertes de la rue Duplex/Saint-Paul et de la Place Cassagnol sont ambiguës : *domus* ou monuments funéraires ? On peut, sur la base de la mosaïque découverte place Cassagnol, supposer la présence d'une *domus* du Haut-Empire (Grenier, 1959 ; Solier, 1986). En revanche, les vestiges de Saint-Paul correspondent bien à des mosaïques tardives mais des sondages sous l'église laissent supposer une occupation plus ancienne (Grenier, 1959). Ce dossier mériterait une nouvelle étude. La ville se développe donc véritablement sur la rive gauche (fig. 2). L'extension sur les zones humides semble privilégiée à un développement de la rive sud, soumise aux risques de débordement du fleuve.

Les monuments

Narbonne a eu un rôle majeur dans la romanisation par son rayonnement politique, économique et culturel et sera encore louée par Sidoine Apollinaire au 5^e siècle de n. è. Il évoque, parmi les monuments remarquables de Narbonne, l'enceinte, les portes, les portiques, le forum, le théâtre, les sanctuaires, les capitales, les thermes, les arcs, les greniers, les marchés (*Carm.*, XXIII, v. 37-46). De la ville décrite par cet auteur, presque aucun monument ne nous est parvenu : Narbonne, contrairement aux cités comme Nîmes ou Arles, n'a pas hérité de la parure antique qui a été le symbole de son rayonnement politique et culturel (fig. 4).

Dans le cas des marchés, nos connaissances reposent sur les témoignages des auteurs antiques et des données épigraphiques. Sidoine Apollinaire au 5^e siècle de notre ère cite des *macella* et des *horrea* (*Carm.*, XXIII, v. 42). Un *macellum* est connu grâce à la découverte de deux claveaux inscrits : [p] r (aetor) duomvir solo... : *macellum de sua [pecunia fecit]* (*C.I.L.*,

XII, 4 429 et 4 430), marché construit par un magistrat municipal à ses frais. Le *Mercatus* est indiqué sur les fragments d'une table de marbre de Fabius Syntrophus qui offre un spectacle à l'occasion de l'inauguration de son marché (*I.L.G.N.*, 768). *Mercatus* désigne le négoce au sens large, la foire ou le marché qui ne devait pas être bien éloigné de l'amphithéâtre et du sanctuaire provincial. Le *macellum* de Sidoine Apollinaire peut faire référence au marché de détail où venaient s'approvisionner les Narbonnais en légumes, viande et poisson et se situait sans doute au centre-ville, près du forum (Gayraud, 1981).

Les autres aménagements liés à des activités économiques se font dans des boutiques jouxtant les *domus* ou dans la périphérie de la ville (cf. chap. *Artisanat et commerce*, p. 220).

Les interventions dans les secteurs monumentaux sont généralement anciennes. « *L'horreum* », découvert en 1838, fit l'objet de derniers sondages en 1968 (Solier, 1970). Trois ailes ont été reconnues. Cet édifice souterrain à l'ouest du *cardo maximus* possède un couloir central, flanqué de cellules, avec des constructions en *opus incertum* et *opus reticulatum*. Le sol des galeries se situe à 9 m NGF et la hauteur des voûtes en coffrage est de 2,30 m en moyenne. Aucune ouverture ne permet l'accès à la lumière éliminant l'interprétation comme cryptoportiques. L'aile nord mesure 37,9 m × 7,3 m, l'ouest 49,95 m × 7,30 m et seule l'amorce de l'aile sud a été dégagée. Les cellules occupent chacune une surface de 2,9 m² à 5,67 m². Onze monnaies dont huit as à la proue frappés à Narbonne en 40 avant n. è. donnent un premier *terminus*. Pour M. Gayraud, « la construction du monument a donc suivi de peu la déduction de 45 av. » (Gayraud, 1981). Aucun indice ne valide l'hypothèse d'un entrepôt souterrain ; seule la situation topographique du lieu, proche des centres monumentaux, laisse penser qu'un lieu d'échanges pouvait se développer en surface. Ces galeries restent à l'heure actuelle non interprétées. Il pourrait s'agir des parties souterraines d'édifices qui se développaient en surface. « *L'horreum* » n'est pas un cas isolé puisque d'autres galeries sont attestées, rue Garibaldi notamment. Trois pièces voûtées sont encore conservées sous 3,90 m sous le sol actuel. Elles mesurent 5,50 m sur 1,60 m pour une hauteur de 1,96 m (Solier, 1968).

Parmi la liste des édifices évoqués par Sidoine Apollinaire, seuls l'enceinte, le forum, et l'amphithéâtre sont connus par l'archéologie. Le capitole de Narbonne, évoqué par Ausone comme un temple en marbre de Paros (*Ordo urb. Nob.*, 19, v. 39-44), a longtemps été associé aux découvertes du temple de la place Bistan. Cette hypothèse reste aujourd'hui non vérifiée.

— L'enceinte a fait l'objet d'une attention particulière dans la CAG 11/1 où les possibles tronçons antiques sont répertoriés (Moulis, 2002). Longue de 1 650 m, elle engloberait une surface de 17,6 ha sur la rive

gauche. Le taurobole de Iulia Balbina de 263 (C.I.L., XII, 4 324) offre un *terminus*. Cependant, la datation du III^e siècle ainsi que son tracé contre la limite nord du forum restent un héritage historiographique et idéologique. Aucune fouille ne permet aujourd'hui de proposer des éléments concrets sur sa datation. Sa présence est attestée au V^e siècle sur la base du témoignage de Sidoine Apollinaire et d'une inscription mentionnant la réparation du pont et de portes endommagés (C.I.L., XII, 4 355).

- Le forum, traversé par la voie domitienne, marque un point haut de la ville appelé au XIX^e siècle la « butte des moulinasses » formée par la démolition des vestiges antiques. Il constitue le lien entre le cœur de la cité et le riche quartier résidentiel. De nombreux éléments d'architecture et de sculptures provenant de cet ensemble temple-forum ont été découverts, dispersés à travers la ville. V. Perret propose une surface d'environ 1 6150 m² pour l'ensemble temple-forum (Perret, 1956). Le temple de 48 m × 36 m présente un *podium* dont la hauteur est évaluée à 3 m, parementé en petit appareil et bordé par une corniche moulurée. L'accès à la plateforme se faisait par un escalier au sud. Les murs séparant les trois *cellae* ont une longueur de 29 m avec comme largeur respective 9 m, 11,40 m et 9 m. Ce temple, probablement dédié au culte impérial et dont l'élévation pouvait atteindre 35 m, était bordé par un espace ouvert de 4,55 m de largeur flanqué d'un péribole (127 m × 87 m) à double galerie et avec une cour au sud (46 × 35,5 m). Parmi les propositions de datation, P. Gros avance l'époque augustéenne sur la base du décor architectural (Gros, 1996). Dans la continuité, la place du forum, bordée d'un portique, mesurait 85 m sur 60 m.

- Un second centre monumental qualifié de « sanctuaire provincial » est érigé à l'est de la ville à la fin du I^{er} siècle de n. è.

La Commission Archéologique en 1839 dresse un plan des vestiges de l'amphithéâtre. Les dimensions totales du monument ont été estimées par Du Mège à 121,60 m par 93,20 m et, pour l'arène à 75 m par 46,40 m, ce qui est peu par rapport aux édifices d'Arles et de Nîmes qui mesurent respectivement 136 m par 107 m et 133 m par 101 m (Guillaume, 2003). Sur la base du relevé établi par Du Mège (Du Mège, 1841), A. Grenier estime qu'il comprenait 72 arcades de 2 m d'ouverture (Grenier, 1959). Le diagnostic réalisé rue Carbonel a établi l'existence de deux voire trois états de l'édifice et a permis de le dater du dernier quart du I^{er} siècle de n. è. La date de son abandon n'est en revanche pas établie (Guillaume, 2003). Une tranchée rue P. Thiers a été l'occasion de recalculer l'édifice dans la trame urbaine (Moullis, Dellong, 2002). Les jeux de l'amphithéâtre sont attestés par l'épigraphie et l'inscription de Fabius Syntrophus (I.L.G.N., 578) qui a offert un *munus gladiatorium*. Les

	Sidoine Apollinaire, <i>Carmen</i> , 23,	C.I.L. XII, n°	Gayraud 1981, p.	Emplacement
Forum	40	4 333	258-272	Place Bistan
Capitole	41	4 393	258-272	Place Bistan ?
Portiques	40	4 342		au nord de l'amphithéâtre
Basilique		4 342		inconnu
Théâtre	40	4 445	244, 273	inconnu
Amphithéâtre			274-278	Rue P. Thiers
Sanctuaires	41	4 338, 4 223		inconnu
Sanctuaire provincial		6 038		au nord de l'amphithéâtre
Temple de Cybèle		4 321 à 4 329	272-273	inconnu
Hôtel des monnaies	40			inconnu
Marchés	42	4 429-4 430 (<i>macellum</i>)	278-279	Près du forum, du fleuve et du sanctuaire provincial
			I.L.G.N 578 (<i>mercatus</i>)	Près de la rue Suffren ?
Entrepôts	40			inconnu
« <i>Horreum</i> »	42		247-258	Attribution incorrecte
Thermes	42	4 342, 4 388	244, 279-280	Clos et au nord de l'amphithéâtre
Aqueduc		4 355, 4 388	244-245, 281	inconnu
Fontaines	43	4 341	244; 280	Place de l'Hôtel de Ville
Pont	44	4 355	244	Pont des marchands
Rempart	39-40; 51-62	4 355	281-290	Groupe épiscopal
Portes		4 355		inconnu

Fig. 4. Tableau récapitulatif des monuments narbonnais.

ventiones sont connues par des représentations d'ours, de lions, de guépards et de sangliers (Gayraud, 1981). À proximité de l'amphithéâtre, Du Mège reconnu un portique long de 160 m : « Le stylobate supportait une double rangée de colonnes, délimitant une galerie de 8,50 m de largeur, avec un entrecolonnement de 1,60 m. Aux deux extrémités de ce portique, prenaient naissance les petits côtés à colonnade simple. Comme à 47,40 m de l'angle formé par le grand côté et le petit côté nord, on repérait un rentrant de 7 m de profondeur, large de 12,50 m, portant quatre colonnes ». La présence de thermes serait également attestée au nord-ouest par une piscine de 12 m × 9 m et un hypocauste. M. Gayraud (Gayraud, 1981), reprenant l'hypothèse du sanctuaire provincial⁶, considère que les galeries appartiennent à un complexe (portique, temple et amphithéâtre) dédié au culte de l'empereur sous Vespasien. Cette date a été revue par J.-M. Paillet qui propose le règne de Domitien (Paillet, 1989).

Parmi les monuments attestés par les textes, l'emplacement du théâtre reste inconnu. On a voulu le voir sous l'actuelle cathédrale où l'espace occupé par les édifices médiévaux représente en effet une surface importante au cœur de la cité antique. Les sanctuaires sont seulement connus par l'épigraphie (C.I.L., XII, 4 323 et H.G.L., XV, 13, C.I.L., XII, 4 324 et H.G.L. 21) tout comme les cultes orientaux (Cybèle : C.I.L., XII ; 4 321 à 4 329).

Les vestiges de l'avenue de la Mer correspondent à deux murs parallèles suivis sur 10,5 m, espacés de 0,90 m conservés sur une hauteur de 1,30 m, une fondation rectangulaire de 2,60 m × 2,30 m et des éléments appartenant à un grand monument (fragments de colonnes et de chapiteaux) (Sabrié, Solier, 1992) qui pourraient être « en rapport avec un centre monumental attenant au port fluvial aménagé après l'abandon du débarcadère primitif » de l'avenue A.-France (Solier, 1986). Les découvertes à Saint-Loup, sous l'emplacement de l'actuel théâtre, 22 m au sud, ont permis de dégager un mur de terrasse en petit appareil juxté par un collecteur voûté (Ginouvez, et alii, 1992). Cet ouvrage large d'1,90 m a été interprété comme une berge aménagée perpendiculaire aux vestiges de l'avenue de la Mer.

Les autres aménagements collectifs, aqueduc, fontaine, thermes sont essentiellement connus par l'épigraphie. On peut cependant proposer la fouille du puits de l'avenue de-Lattre-de-Tassigny comme un puits de quartier (Falguéra, 1997). Pour le Clos de la Lombarde, des bains publics ont été récemment fouillés au sud-est de l'îlot 1 et dégagés sur 1 600 m² (Sanchez, Sirventon, 2002). Il ne s'agit que d'une partie de l'édifice qui se poursuit sous le cimetière de Cité.

Les aqueducs sont mentionnés en lien avec des thermes (C.I.L., XII, 4 388) ou lors de réfections (C.I.L., XII, 4 355). Les fontaines sont connues par des témoignages indirects comme la mention *ad urnam pote[tis]* qui est une invitation à boire et qui aurait pu appartenir à une fontaine (Gayraud, 1981). Une fontaine est attestée sur le tronçon urbain de la voie domitienne, sur le côté sud où un trou est creusé dans une grosse dalle « en forme de cuvette se terminant par un canal en pente vers le centre de la rue » (Sabrié, 2006).

D'autres édifices publics sont soupçonnés par des sondages trop restreints pour permettre leur identification⁷.

L'habitat privé

L'habitat privé se développe essentiellement depuis le quartier de la gare jusqu'au sanctuaire provincial, du fleuve au cimetière de Cité.

La liste des habitats fouillés est issue d'observations ponctuelles et seul le Clos de la Lombarde a fait l'objet d'une fouille programmée permettant d'acquérir un plan de ces maisons et l'étude complète de leur décoration. Sur les six maisons repérées sur le terrain, un îlot d'habitation composé de deux *domus* permet d'avoir une première appréciation de la trame urbaine. La maison à portiques et la maison au grand *triclinum* forment un rectangle (90 m × 23,5 m) bordé de portiques avec une orientation cohérente avec le *cardo maximus*. L'orientation dans la trame urbaine est conforme au cadastre Narbonne B (21,3° E). La rue A qui est un *cardo* secondaire parallèle à la voie domitienne s'installe sur une limite parcellaire (Sabrié, Sabrié, 2004). Large de 8,29 m, elle est datée de 30 avant n. è. La rue C est une perpendiculaire à cet axe de 5,80 m de largeur. Parmi les habitats sont recensés par quartier (fig. 2) :

- au nord-est : Clos de la Lombarde (Sabrié, Sabrié, 2004), rue Chanzy-Beranger (Gayraud, 1981 : p. 294-296), rue E.-Valentin (fouille V. Canut), rue Ed.-Herriot (Sabrié, 1999), rue C.-Camelle (Dumont, 2002), rue Descartes/cloître Saint-Sébastien (Sabrié, 1989), rue de Catalogne (Canut, Durand, 2010), avenue E.-Sermet (Gayraud, 1981 : p. 296) ;
- au sud-est : rue Cuvier (Sabrié, 1989), bd Général-de-Gaulle (Guillaume, 2006) (fig. 3), Le Kursaal (Kotarba et alii, 1996), avenue Kennedy (Gayraud, 1981 : p. 299), rue Jacquard (Gayraud, 1981 : p. 299), rue F.-Aldy (CAG 11/1 : p. 381), rue Suffren (Gayraud, 1981 : p. 299 et CAG 11/1 : p. 392-393), rue F.-d'Églantine (Gayraud, 1981 : p. 298) ;
- à l'ouest : bd F.-Mistral (rare site non luxueux pouvant correspondre à une auberge [Sabrié et alii, 1997b]), rue des colonnes (Gardel, 2007), Médiathèque (Mellinand, Léal, 2002), gare et Palais du Travail (Cairou, 1973a et b; Gayraud, 1981 : p. 300).

⁶ L'inscription du flamme provincial aurait été trouvée avenue d'Armissan (C.I.L., XII, 6 038).

⁷ Fouille de l'église de la Major (Colin, 1988) et rue du Capitole (Rolin, 2006).

La structuration par les réseaux de communication

Deux tracés de la voie domitienne sont supposés ce qui implique l'existence de deux franchissements du fleuve. Un gué du 1^{er} siècle avant n. è. est proposé sur la base de l'observation d'un pavement rue de l'Étoile et rue G. Fabre (Gayraud, 1981)⁸. L'axe structurant la ville du Haut-Empire se met en place dans la seconde moitié du I^{er} siècle avant et le passage du fleuve se ferait à l'emplacement de l'actuel Pont des Marchands. Long de 105 m, large de 5,70 m, ce dernier est construit sur sept arches dont une est encore visible. L'emprise du fleuve dans l'antiquité est évaluée par les découvertes archéologiques sur 200 m de large.

Le principal tracé de la voie domitienne est clairement établi par les fouilles de la rue d'Auvergne, de la place de l'Hôtel de Ville et de la rue Jules-Verne (Sabrié, 2006) qui permettent de dater sa mise en place durant la seconde moitié du 1^{er} siècle avant n. è. Place de l'Hôtel de Ville, sous la voie pavée, la coupe stratigraphique a livré à sa base des tessons de campaniennes B et des amphores Dr. 1B qui pourraient confirmer la datation postérieure à 45 avant notre ère de ce nouveau tracé (Sabrié *et alii*, 1997b). Cette voie dallée mesure entre 6,75 m et 7,20 m (Sabrié, 2006 : p. 36). Sous cet axe majeur, le collecteur principal est encore en service. Construit en petit appareil régulier avec une voûte en plein cintre, sa hauteur varie entre 1,60 m et 1,80 m (Sabrié, 2006). À la sortie de la ville, le dallage est abandonné au profit d'un apport de cailloutis : dans le quartier Razimbaud (rue d'Auvergne), au nord de la ville, « de la sigillée italique trouvée près de la base des remblais indique que ce tracé remonte au moins à l'époque augustéenne » (Sabrié, 2006).

La voie d'Aquitaine ne bénéficie pas pour Narbonne ville de témoignages archéologiques comme la voie domitienne. Son axe est cependant considéré comme correspondant à l'avenue A.-France et à la rue Parerie. Le secteur de l'avenue A.-France serait le premier point de rencontre entre la voie d'Aquitaine et la voie domitienne ancienne, au bord du fleuve. Cette configuration et les découvertes archéologiques laissent donc supposer l'existence d'un lieu de marché. On peut alors se demander quelle configuration avait la nouvelle zone de contact après le Pont des Marchands, vers la rue Cabirol. Supposées, les autres voies n'ont pas fait l'objet de validation archéologique. En revanche, dans la zone orientale, pourtant marécageuse, le site de Malard pourrait correspondre à une chaussée (Chapon, 2006).

Les zones périurbaines :
artisanat, dépotoirs et nécropoles

La proximité entre les nécropoles et les zones de dépotoirs ou d'artisanat (zones périurbaines proches d'axes de communications) nous amène à traiter ces trois domaines dans le même chapitre.

Nécropoles

À partir de la seconde guerre mondiale, des travaux sur le Boulevard 1848 mirent au jour des vestiges de la nécropole qui bordait la voie domitienne à la sortie nord-est de Narbonne⁹. Les fouilles réalisées dans les années 1970, dans le quartier « Razimbaud », rue d'Auvergne, ont permis de connaître l'extension de la nécropole observée au Boulevard 1848. Dans un vaste dépotoir augustéen où se mêlaient les rejets d'activités domestiques et artisanales furent creusées des tombes modestes du début du 1^{er} siècle de n. è. tandis que les nouveaux dépotoirs s'étendraient vers l'est (Sand, 1980). Selon M. et R. Sabrié, il s'agit pour la plupart de tombes à incinération secondaires (une seule incinération primaire). Un fond d'amphore retournée a pu servir de stèle. La présence d'une urne encastrée dans un mur maçonné permet de penser que certaines tombes étaient regroupées dans un *colombarium* (Sanchez, Sirventon, 2000). Plusieurs fouilles se sont succédées depuis (en dernier lieu Gardel, 2008) et la surface évaluée pour la nécropole de la voie domitienne est de 25 ha (fig. 2). Aucune tombe préaugustéenne n'est à ce jour attestée. Si le tracé primitif de la voie domitienne est bien route de Cuxac, il est possible qu'elles se concentrent dans ce secteur.

À la sortie sud de la ville, sur le tracé de la voie domitienne qui correspond à la rue Jules-Verne ont été fouillés un dépotoir augustéen et une quinzaine de tombes à incinération du 1^{er} siècle de n. è. (Sabrié, Sabrié, 1978).

La nécropole de *la voie d'Aquitaine* s'étend depuis les environs de Saint-Paul jusqu'aux tuileries Coudonne. Elle a livré des tombes à incinération du 1^{er} siècle de n. è. (cf. gendarmerie, rue Barbés, place Bara, rue Marat) et est restée utilisée au moins jusqu'au v^e siècle (Gayraud, 1981).

Une autre nécropole se développe dans la zone est (Gayraud, 1981 : p. 317-318), au lieu-dit « Bonne source » (petite nécropole du 1^{er} siècle de n. è. ?) et route de Gruissan (Guillaume, 2007). Rue du Bois Rolland, une nécropole tardive est également attestée (Sabrié, 2002).

L'emplacement des nécropoles de Narbonne est aujourd'hui assez bien cerné. Cependant, très peu d'éléments sont publiés sur l'organisation de ces nécropoles et le contenu même des tombes. Des édifices funéraires sont connus par les stèles déposées au musée lapidaire, témoignages indirects de cette ville des morts. Seul un mausolée circulaire d'un édifice à degrés près de la voie domitienne est connu dans le quartier de Bourg (Ginouvez, 1997).

9 Le compte-rendu des fouilles de Ph. Hélène nous est parvenu sous forme de « journal » rédigé sur des cahiers d'écoliers. Malheureusement, des tris par catégories ont chamboulé les associations par tombe, dont certaines possédaient l'inscription funéraire.

8 Un gué « ancien » est également proposé au Moulin du Gua.

Toutes ces nécropoles sont encore importantes durant l'Antiquité tardive, période durant laquelle les nouveaux lieux de cultes chrétiens (Saint-Félix, Clos de la Lombarde, Saint-Paul, Saint-Loup) modifient la concentration des lieux d'inhumations.

Artisanat et commerce

Le déplacement des zones artisanales est bien illustré par l'évolution du quartier nord. Dans un premier temps, la création du quartier résidentiel a gagné sur des zones artisanales (bassins sous les *domus*) qui se déplacent au nord-ouest. Elles se situent alors à l'extérieur de la Cité, à proximité des voies et côtoient les espaces funéraires et des zones de dépotoirs. Durant les I^{er} et II^e siècles, un artisanat de proximité autour des *domus* est attesté par le travail de l'os et du bronze dans le quartier résidentiel du Clos de la Lombarde (Sabrié, Sabrié, 2004). Ces activités artisanales sont sans doute associées aux boutiques de rues. Au III^e siècle de n. è., des bassins ont été creusés sur la rue et sont interprétés comme des vestiges de *fullonica* (Sabrié, Sabrié, 2004). La répartition des activités artisanales est à peine connue : l'activité potière se concentre au nord-est de la ville, à proximité du boulevard 1848 (Sanchez, 2009). Un autre atelier est attesté complètement à l'est de la ville au lieu-dit La Mayrale sur 2 500 m² (Sanchez, 2009).

Quai d'Alsace, dans la zone ouest, en bordure du fleuve (fig. 2), aucune *domus* luxueuse n'est attestée. Au milieu du I^{er} siècle de n. è., la présence d'un grand bâtiment (au moins 40 m × 10 m), avec six pièces en enfilade de dimensions standardisées (9,60 m sur 6 m), flanqué de deux portiques, évoque des entrepôts (Ollivier, 2009). Il correspond plus probablement à des boutiques (Ollivier, 2009). De l'autre côté du fleuve, à la fin du I^{er} siècle, un magasin de sigillées est également présent rue Lamartine (Sabrié, Sabrié, 2006).

Durant la seconde moitié du II^e siècle de n. è., au quai d'Alsace, cinq bassins et dix-sept canalisations laissent supposer une activité artisanale qui reste à définir.

Les découvertes le long du fleuve à l'ouest de la ville (amphores avenue A.-France, caisse de campaniennes de la Médiathèque (Sanchez, 2009), sigillées de la rue Lamartine, et possibles entrepôts du Quai d'Alsace) témoignent de la fonction commerciale des bords du fleuve dans ce secteur sur la longue durée.

LES ZONES PORTUAIRES (fig. 5)

La question du système portuaire narbonnais antique

Un port urbain ?

Dès le XIX^e siècle, plusieurs publications traitent de la question du port antique de la ville. En 1859 paraît le premier texte traitant de l'ancien port de Narbonne, sous la forme d'une note additionnelle de P. Tournal (Boudard, 1859). Pour ce dernier, l'ancien

port de Narbonne se trouvait dans la ville même, entre le pont des marchands et le *Crouz d'Ensabourro*. Ce port n'aurait pu alors accueillir que de petites embarcations. L'auteur signale également d'excellents abris dans l'étang et l'existence de canaux sous-lacustres creusés par les Romains pour faciliter la navigation (Boudard, 1859).

Cette vision d'un port urbain s'inspire largement des travaux d'H. Rebol qui publia en 1837 la première étude sur la topographie antique du narbonnais (Rebol, 1837). Pour cet auteur, l'actuel étang de Bages-Sigean ne serait que la relique de l'ancien *Rubresus* antique qui s'étendait alors jusqu'aux portes de la ville, autorisant ainsi l'accès direct des navires à un port urbain.

Un condensé des idées du XIX^e siècle paraît en 1882 avec la reproduction en français de la thèse latine de H. Cons : « L'Aude, ses alluvions et le port de Narbonne » (Cons, 1882). En conclusion de sa contribution, l'auteur précise sa vision du système portuaire narbonnais et signale trois ports à Narbonne, l'un aux portes de la ville, suivant en cela la tradition classique émise par P. Tournal (Tournal, 1859), le second près de Montfort (probablement à Port-la-Nautique) et le troisième, de moindre importance, à Malard à l'est de la ville (Cons, 1882).

Des avant-ports ?

La vision d'un golfe narbonnais largement ouvert sur la mer à l'époque romaine, avec la primauté d'un port urbain, sera remise en question au début du XX^e siècle par H. Rouzaud (Rouzaud, 1914 et 1916). Selon lui, ses prédécesseurs ont été aveuglés par les atterrissements dont ils auraient démesurément grossi l'importance (Rouzaud, 1916). H. Rouzaud signale trois ports comme composants du système portuaire antique de la ville : le port maritime le plus ancien serait celui de l'île de Cauquène/Sainte-Lucie (Rouzaud, 1914), le deuxième celui de Port-la-Nautique (Rouzaud, 1914), et le troisième, celui qu'il qualifie de grand port romain, au pied du roc de Conilhac (Rouzaud, 1916). Ce dernier aurait duré près de 1200 ans, de la fin du I^{er} siècle de n. è. jusqu'au début du XIV^e siècle. Cependant l'auteur avoue que cette dernière hypothèse s'appuie moins sur des faits que sur un pressentiment (Rouzaud, 1916). Voici établie la théorie des avant-ports qui va dominer tout le XX^e siècle et affirmer la singularité du système portuaire narbonnais qui se constituerait d'avant-ports dans la rade tandis que les entrepôts seraient en ville (Rouzaud, 1916).

Cette théorie restera en l'état jusqu'à la publication par M. Guy d'un article sur les ports antiques de Narbonne dans lequel l'auteur adopte la théorie des avant-ports, reconnaissant l'inexistence du port urbain et la division du port en avant-ports (Guy, 1955). Il souligne que cette théorie reste cependant obscure quant à la topographie et à la chronologie des sites portuaires et se livre alors à une étude des vestiges archéologiques susceptibles d'avoir eu une fonction portuaire. Il en dénombre six et propose une évolution du système portuaire antique en plusieurs étapes (Guy, 1955). Les sites de Sainte-Lucie et

Saint-Martin se mettraient en place vers la fin du II^e siècle avant n. è., signant la naissance du port romain. Au début du I^{er} siècle de n. è. le développement de l'activité portuaire entraînerait la création de deux ports supplémentaires : Mandirac et Port-la-Nautique. Vers 150, Saint-Martin et Sainte-Lucie seraient encore bien développés tandis que Port-la-Nautique et Mandirac seraient presque abandonnés, ce qui s'expliquerait par le déport vers l'est de l'embouchure l'Aude (Guy, 1955).

En 1973 paraît une étude sur le système portuaire du Rubresus (Cairou, 1973a), qui reprend en partie la théorie des avant-ports, en y intégrant toutefois les travaux du géologue P. Verdeil (Verdeil, 1967). R. Cairou se démarque de ces prédécesseurs en affirmant que « Vouloir nier l'existence du port urbain serait

déraisonnable » (Cairou, 1973a). L'auteur cite alors à l'appui de cette hypothèse le texte d'un auteur arabe, Zuhri, au XII^e siècle, qui décrit la ville en copiant un texte du IX^e siècle : « Sur la rivière est un grand pont et sur le pont sont des marchés et des maisons. Entre la ville et la mer est la distance d'une parasange (5 250 m), les navires remontent de la mer jusqu'à la ville » (Cairou, 1973a).

Les premières synthèses

Deux synthèses fortement documentées, traitant du système portuaire narbonnais antique, furent publiées en 1981.

La première est l'œuvre de M. Gayraud qui, refusant l'existence du port urbain proposée par P. Verdeil

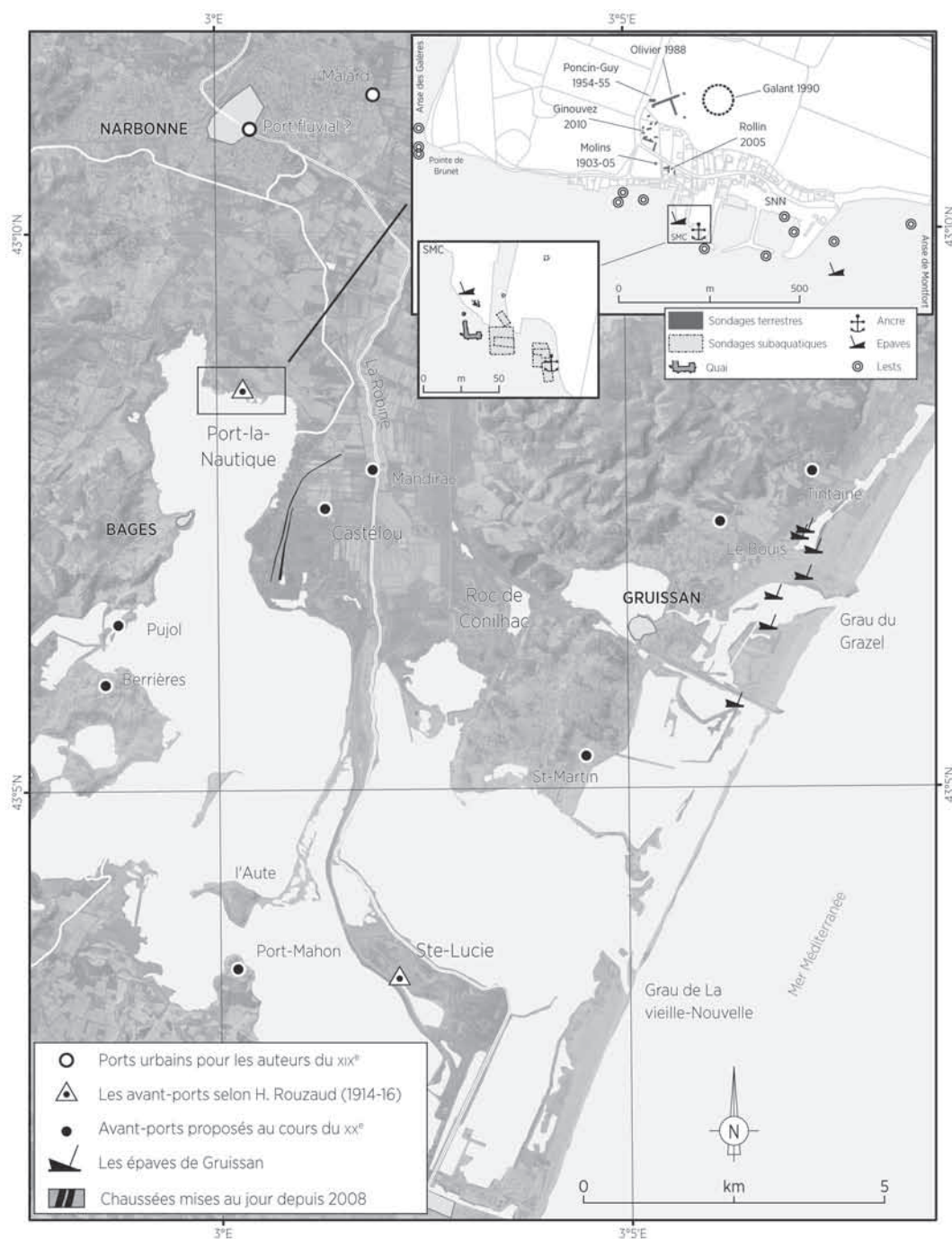


Fig. 5. Les ports de Narbonne : état des connaissances (J. Caverro).

(Verdeil, 1967), pense qu'il faut encore s'en tenir au schéma général défini par H. Rouzaud et M. Guy (Gayraud, 1981). Port-la-Nautique serait le véritable port de la ville à partir d'Auguste ou de Tibère, des débarcadères plus modestes tels que Sainte-Lucie, Berrière ou Mandirac ayant pu rester toutefois en activité aux deux premiers siècles de notre ère (Gayraud, 1981). Cependant Port-la-Nautique verrait son activité décliner au III^e siècle de n. è. suite au déplacement de l'embouchure de l'Aude et aux atterrissements du fleuve, au profit du débarcadère de Saint-Martin qui se développerait aux III^e et IV^e siècles de n. è. (Gayraud, 1981).

La seconde est due à Y. Solier à l'occasion de la publication de l'étude du mobilier recueilli lors des travaux d'aménagements de l'étang de Mateille entre 1969 et 1974, où une drague rencontra et éventra plusieurs épaves. Les cinq épaves attestées, plus deux ou trois probables, témoignent alors de la continuité du trafic maritime entre le IV^e siècle avant n. è. et le VII^e siècle de n. è. (Solier, 1981). Pour cet auteur, le système portuaire narbonnais se mettrait en place au I^{er} siècle avant n. è., avec un port fluvial urbain et l'avant-port de Port-la-Nautique, d'autres sites comme Tintaine ou Saint-Martin ayant pu fonctionner dès cette époque (Solier, 1981). La modification du cours de l'Aude dès la fin du I^{er} siècle de n. è. et le comblement de la zone deltaïque entraîneraient l'abandon de Port-la-Nautique au profit des « *avant-ports maritimes de Mateille* » (Solier, 1981). Pour Y. Solier, en effet, les sites les plus convaincants pouvant accueillir des avant-ports dès la deuxième moitié du I^{er} siècle avant n. è. seraient ceux du Bouis et de Tintaine à Gruissan. L'auteur élimine donc l'île Sainte-Lucie à l'instar de ceux du Clamadou et de Berrières. La fonction de Mandirac et du Castélou serait plus énigmatique, car malgré les abondantes céramiques sigillées de la fin du I^{er} siècle avant n. è. et du I^{er} siècle de notre ère. qui jonchent le rivage, l'absence de construction ne permettrait pas d'y voir une installation portuaire. L'île Saint-Martin en aurait vraisemblablement accueilli une, sans qu'il soit possible de savoir s'il s'agissait d'un réel avant-port ou d'un débarcadère privé (Solier, 1981).

Les données récentes

La question de l'organisation du système portuaire narbonnais antique a donc bien évolué depuis les premières publications la concernant au XIX^e siècle. L'élaboration, au début du XX^e siècle, par H. Rouzaud de la théorie des avant-ports a été un tournant majeur dans l'étude de ce système. Toutefois, si cette théorie sert toujours de socle aux réflexions sur la question du système portuaire de la ville, rares sont les éléments qui en sont retenus aujourd'hui. Les avant-ports proposés par H. Rouzaud ont été systématiquement rejetés par les chercheurs ultérieurs qui ont à leur tour proposé d'autres sites, également critiqués. Si chaque auteur a proposé son propre schéma d'évolution, tous

s'accordent néanmoins à concevoir une évolution de ce système largement influencée par les vicissitudes du fleuve et de ses atterrissements.

Les seules certitudes qui soient restées au fil du temps sont celles du rôle de Port-la-Nautique dans le système portuaire antique sur un siècle et donc de la nécessité d'obtenir de nouveaux éléments à ajouter au dossier¹⁰.

Port-la-Nautique

Le site de Port-la-Nautique occupe une portion de rivage au nord de l'étang de Bages-Sigean : seul débarcadère avéré, il est connu par les dépotoirs terrestres de sigillées sud-gauloises et ses découvertes subaquatiques. Sa chronologie est courte, entre -30 et +70.

Les premiers vestiges liés à la navigation et à une activité portuaire ont été mis en évidence dans les années 1960 à la suite de dragages destinés à maintenir une profondeur suffisante dans les bassins utilisés aujourd'hui pour la plaisance. Les amphores et la céramique qui présentaient pour la plupart des traces de cassures anciennes ont été fort bien interprétées alors comme des objets brisés lors de transbordements (Solier, 1965). Dans les années 1970, des sondages subaquatiques ont été confiés à A. Bouscaras qui a réussi à mettre en évidence d'éventuelles jonchées (zones réservées au délestage des navires de mer) et des concentrations de vestiges amphoriques et céramiques qu'il a très justement interprétées comme des poches de transbordement, rejoignant en cela les observations d'Y. Solier (Bouscaras, 1974).

En 1998, le curage du port de la Société Marseillaise de Crédit, voisin de celui de la Société Nautique de Narbonne, a mis au jour un mobilier amphorique et céramique antique abondant. Une campagne de sondages a permis d'obtenir une stratigraphie précise des terrains voisins (Miéjac et alii, à paraître). Le débarcadère de la Nautique semble avoir été utilisé véritablement après le milieu du I^{er} siècle avant n. è., au moment où l'importation du vin italique contenu dans les Dr. 1 s'interrompt. Une fréquentation du milieu du II^e siècle avant n. è. a cependant été mise en évidence (ANTÉAS, 1993) mais un hiatus semble marqué entre les niveaux du II^e siècle avant n. è. et le moment de plein fonctionnement du débarcadère entre le milieu du I^{er} siècle avant n. è. et la fin du I^{er} siècle de n. è. Le commerce avec l'Espagne et plus particulièrement avec la Catalogne est alors fort bien représenté.

En 1999, une construction en grand appareil enceinte d'un double caisson de bois (intérieur et extérieur), orientée en direction du rivage et mesurant 8,80 m de large sur son côté méridional pour 22 m de longueur en direction du nord, a été découverte à l'extrémité du quai actuel de la Société Marseillaise de Crédit. Les observations stratigraphiques indiquent que cet ouvrage interprété comme un quai muni d'un édifice ayant pu servir de phare ou d'amer a été en usage entre les deux

¹⁰ Dans le cadre d'un PCR financé par la Région Languedoc-Roussillon, le CNRS et le Ministère de la Culture (DRAC et DRASSM).

dernières décennies du I^{er} siècle avant n. è. et le milieu du I^{er} siècle de n. è. (Falguéra *et alii*, 2003). Les sondages qui se sont poursuivis dans le secteur entre 1999 et 2004 ont révélé la présence de deux alignements de pieux de section quadrangulaire (40 cm × 15 cm) qui témoignent de l'existence d'une architecture en bois prolongeant la structure en direction du nord ou peut-être même la reliant au rivage antique.

En 2000, les restes d'une épave antique¹¹ ont été découverts entre l'extrémité septentrionale de cette structure et le rivage actuel. L'intérêt majeur de cette épave réside dans l'emploi d'une technique d'assemblage des membrures observée uniquement sur un *corpus* d'une quinzaine d'épaves méditerranéennes datées entre le III^e siècle avant n. è. et le II^e siècle de n. è. La plupart de ces épaves qui sont localisées dans un espace de navigation reliant Ampurias et Narbonne transportaient des cargaisons à destination ou en partance de Narbonne (Jézégou *et alii*, à paraître). La présence de cette épave, aujourd'hui située sous le terre-plein du quai moderne, laisse penser que la structure rectangulaire était en eau sur ses quatre côtés. L'hypothèse d'un quai sur arche avancée précédemment (Falguéra *et alii*, 2003) n'est pas infirmée à ce jour. Dans ce cas, l'épave pourrait tout à fait avoir été abandonnée dans un espace inutilisé situé non loin du rivage.

Par ailleurs, certains chercheurs ont tenté de retrouver la profondeur du plan d'eau dans ce secteur à l'époque antique (Falguéra *et alii*, 2000). Ainsi a-t-on proposé une évolution de 3,3 m au II^e siècle avant n. è. à 2,5 m du I^{er} siècle avant n. è. au I^{er} siècle de n. è. Cette dernière profondeur pouvait parfaitement convenir aux petites unités de Tarraconaise. Par contre, la profondeur de 3,3 m paraît faible au regard des tirants d'eau des gros porteurs de la fin du II^e siècle et de la première moitié du I^{er} siècle avant n. è. (Pomey, Tcherna, 1978). En 1990, la découverte d'une grande ancre en bois à jas de plomb (hauteur : 3,57 m ; poids du jas : 200 kg), avait laissé supposer un accès des navires hauturiers de fort tonnage dans ce périmètre (Solier, 1990). Pourtant une autre interprétation est possible. Dans l'Antiquité gréco-romaine, le gouvernail d'étambot était inconnu. En conséquence, les navires étaient dirigés au moyen de deux rames-gouvernail situées à bâbord et à tribord, une seule étant active (celle au vent). Ce dispositif pouvait empêcher les navires d'accoster parallèlement au quai. De nombreuses représentations iconographiques nous montrent des navires accostés de trois quarts et en cours de déchargement par l'avant (par exemple un relief du III^e siècle de n. è. conservé au Musée archéologique de Narbonne). Cet accostage nécessite un embossage à l'arrière, au moyen d'une ancre immergée dans le plan d'eau et servant de corps mort. Le lieu de découverte de cette

ancre, à une quarantaine de mètres de la tête du quai, semble parfaitement étayer cette hypothèse¹².

Les vestiges terrestres sont nombreux et en relation avec des espaces de stockage (Galant, Delafolie, 1990), (Poncin, Guy, 1955), (Ginouvez, 2010), (Sanchez, 2010). Les fouilles de 2010 ont révélé la présence d'un atelier de potiers adossé à un grand entrepôt. Outre l'activité commerciale, c'est donc également la production qui est attestée. Un de ces fours présente des dimensions imposantes, formant un carré de 7,80 m de côté. Un dépotoir de céramiques à parois fines témoigne d'une production diversifiée. La question du conditionnement du vin en vrac et des fruits de mer est également posée par la découverte d'un important amas coquillier, de fours de potiers et d'un entrepôt à *dolia*.

Le Castélou

Le site du Castélou/Mandirac, a été depuis longtemps proposé comme une probable zone portuaire, sans que son rôle ne soit clairement défini (Rouzaud, 1916 ; Cairou, 1973b). Des anomalies très nettes repérées sur photographies aériennes avaient été interprétées comme une possible embouchure de l'Aude canalisée (Falguéra *et alii*, 2000). Ces dernières interprétations nous ont conduits à réaliser des prospections géophysiques qui se sont avérées positives et ont permis l'implantation de sondages archéologiques (Cavero, 2010).

Les premiers sondages avaient remis en cause l'hypothèse du passage aménagé du fleuve Aude et mis en évidence l'existence d'une chaussée se poursuivant dans les marécages. En 2010, les fouilles ont permis de mettre au jour, à une cinquantaine de mètres vers l'est, une seconde chaussée parallèle. La chaussée occidentale est à ce jour reconnue par des sondages ponctuels sur plus de 1 500 m mais semble détectée grâce aux prospections géophysiques sur plus de 2 500 m (1 200 m pour la chaussée orientale).

La chronologie de ces aménagements postérieurs à la fin du I^{er} siècle de n. è. et qui perdurent jusqu'au v^e siècle de n. è. laisse ouverte l'hypothèse d'une zone portuaire succédant à Port-la-Nautique. Toutefois l'aboutissement de ces ouvrages dans une zone aujourd'hui en partie en eau et qui n'a pas encore été fouillée ne nous permet pas de trancher sur son rôle dans le système portuaire. Il reste certain que la construction et l'entretien de tels ouvrages, en milieu marécageux et sur plusieurs siècles, témoignent de l'importance de cette zone dans

¹¹ Faute de mobilier associé, il est impossible de la dater plus précisément.

¹² En conséquence, aucune donnée archéologique n'atteste actuellement de l'accueil à Narbonne des gros porteurs italiques, type Albenga ou Madrague de Giens. X. Nieto a bien démontré comment le port d'Emporion est devenu, à partir de 218 avant n. è., le port principal de la Méditerranée nord-occidentale, englobant Narbonne dans son aire d'influence (Nieto, 1988). Si les cargaisons italiques transitaient par Ampurias avant d'arriver à Narbonne, il n'était pas nécessaire de disposer d'un bassin doté de la profondeur nécessaire au tirant d'eau des navires muriophore.

l'Antiquité et d'une volonté publique. Pour entretenir ces chaussées, des remblais de destruction de la ville sont apportés et des blocs de monuments démantelés sont également réutilisés. Dans les zones restées humides, les matières organiques sont conservées, permettant l'observation des aménagements en bois. Le soubassement d'une machine de soulèvement ainsi qu'au moins quatre masses de fer pesant en moyenne 34 kg témoignent des activités commerciales et peut-être artisanales qui se déroulaient dans la lagune. En effet, ces blocs de fer renvoient à la relation qu'entretiennent Narbonne et son port avec son arrière-pays où fonctionnent durant tout le Haut-Empire des établissements spécialisés dans la production intensive de fer (Domergue *et alii*, 2006). Comme à Port-la-Nautique, ils soulèvent également la question de l'existence de zones artisanales ici dédiées à la fabrication des barres de fer plus adaptées aux commerces à moyenne et longue distances. Des barres ferreuses antiques standardisées ont été découvertes en nombre dans l'étang voisin de Gruissan, aux Saintes-Maries-de-la-Mer et sur le pourtour méditerranéen jusqu'à Saint-Raphaël (Solier, 1981; Pagès *et alii*, 2008; Pagès, 2010).

CONCLUSION

Narbonne, capitale provinciale, constitue une référence primordiale pour étudier les transformations économiques, politiques et culturelles de la Gaule du Sud sous la domination de Rome. Même si la plupart des monuments sont connus par des observations anciennes, la ville est peu à peu restituée au fil des travaux urbains. Les grandes étapes de son expansion montrent son intégration dans un espace géographique spécifique qui a nécessité de grands travaux : le passage forcé d'un cours d'eau, l'extension vers des secteurs marécageux, le maintien d'accès maritimes et fluviaux pour des zones portuaires et l'aménagement de ces dernières. Les grandes phases d'urbanisation qui se dessinent grâce aux découvertes archéologiques ainsi que les investigations en bord d'étang permettent de retrouver la *pulcherrima Narbo* louée par les auteurs antiques.

Bibliographie

ALARCAO, ÉTIENNE, 1993

Alarcao (Jorge de), Étienne (Roland).- « Fouilles de Conimbriga, 1 » in : CHR, *La ciudad en Hispania Romana*, 1993, p. 214. Pl. V, VI, XI, XII, LIX, CIII, CIV.

ALLINNE, 2005

Allinne (Cécile).- *Les villes antiques du Rhône et le risque fluvial. Gestion des inondations dans les villes romaines, l'exemple de la basse vallée du Rhône*, Thèse de doctorat, Université de Provence, 2005, 3 vol.

ALLINNE et alii, 2005

Allinne (Cécile), Bruneton (Hélène), Lonchambon (Catherine).- « Le risque fluvial dans la plaine d'Orange : état du milieu et de la contrainte dans l'Antiquité et le Moyen Âge », in : A. Bouet, F. Verdin, *Mélanges offerts à Ph. Leveau, Territoire et paysages de l'âge du Fer au Moyen Âge*, Bordeaux, Ausonius Éditions, Mémoires 16, 2005, p. 139-151.

ALLINNE et alii, 2006

Allinne (Cécile), Devillers (Benoît), Bertoncetto (Frédérique), Bouby (Laurent), Bruneton (Hélène), Bui Thi (Mai), Cade (Catherine), Revil (André) (Coll.).- « Archéologie et paléoenvironnement sur le site du pont romain des esclapes (Fréjus, Var) », *ArchéoSciences*, 30, 2006, p. 181-196.

AMBARD, 1984

Ambard (Robert).- *Aix romaine. Nouvelles observations sur la topographie d'Aquae Sextiae*, Aix-en-Provence, Association archéologique Entremont, 1984, 246 p., ill.

AMBERT, 2000

Ambert (Paul).- « Narbonne Antique et ses ports, Géomorphologie et Archéologie, Certitudes et hypothèses », *Revue archéologique de Narbonnaise*, 3, 2000, p. 295-307.

AMOIGNON et alii, 1981

Amoignon (Jacques), Drocourt (Daniel), Larrat (Philippe), Meurgues (Geneviève).- « Sauvetage et conservation du bateau de la Bourse », *Archéologia*, 150, 1981, p. 60-65.

ANDREAE, SETTIS, 1983

Andrae (Bernard), Settis (Salvatore).- *Colloquio sul rimpiego dei sarcofagi romani nel Medioevo*, Pise, septembre 1982, Marburger Winckelmann-Programm, 1983, 294 p., ill.

ANDREAU, 2010

Andreau (Jean).- *L'économie du monde romain*, Paris, Ellipses, 2010, 281 p., 2 pl.h.t.

A.N.T.E.A.S., 1993

A.N.T.E.A.S.- *Rapport du sondage 53/93, Port-La-Nautique*, Narbonne, Aude, rapport au DRASSM, 1993, 65 p.

ARDISSON, 2006

Ardisson (Sandrine).- « État documentaire et historique des fouilles des thermes de Cimiez », in : M. Jannet (dir.), *Rapport PCR : L'évolution de l'espace public à Cimiez : étude diachronique des thermes au groupe épiscopal*, 2006, p. 3-23.

ARDISSON, 2007

Ardisson (Sandrine).- « Le quartier thermal de Cimiez à Nice », *Les Dossiers d'archéologie, Les thermes en Gaule romaine*, 323, 2007, p. 66-75.

ARNAUD, 2003

Arnaud (Annie).- « Les îles de Lérins, Sainte-Marguerite et Saint-Honorat (Cannes, Alpes-Maritimes) », in : M. Pasqualini, P. Arnaud, C. Varaldo (ed.), *Des îles côte à côte. Histoire du peuplement des îles de l'Antiquité au Moyen Âge (Provence, Alpes-Maritimes, Ligurie, Toscane)*, actes de la Table ronde de Bordighera, *Les îles du littoral provençal. Séminaire d'archéologie*, décembre 1997, Aix-en-Provence-Bordighera, Supplément *Bulletin Archéologique de Provence*, 1, 2003, p. 175-189.

ARNAUD, 2000

Arnaud (Pascal).- « Antipolis à l'époque romaine : multiculturalité et romanisation », *Cahiers de l'URMIS*, 6, 2000, p. 55-68.

ARNAUD, 2004

Arnaud (Pascal).- « La cantieristica navale sulle coste francesi e italiane del territorio ligure », in : R. de Marinis, G. Spadea (ed.), *I Liguri. Un antico popolo europeo tra Alpi e Mediterraneo*, Milan, 2004, p. 497.

ARNAUD, 2005

Arnaud (Pascal).- *Les routes de la navigation antique, Itinéraires en Méditerranée*, Paris, Errance, 2005, 248 p.

ARNAUD, MORÉNA, 2004

Arnaud (Pascal), Moréna (Maurice).- « À la recherche d'Antipolis grecque, l'apport des opérations récentes », in : S. Augusta-Boularot, X. Lafon, *Des Ibères aux Vénètes*, Rome, *Coll. de l'École Française de Rome*, 328, 2004, p. 227-249.

ARNAUD, GAYET, 2007

Arnaud (Pascal), Gayet (Frédéric).- « Petite et grande histoire, locale et globale : la contribution de l'épigraphie à la connaissance du versant occidental des Alpes méridionales romaines », in : E. Migliario, A. Baroni, *Epigrafia delle Alpi : piccola e grande storia*, Trento, 2007, p. 1-69.

AROBBA et alii, 2010

Arobba (Daniele), Bulgarelli (Francesca), Caramiello (Rosanna).- « Preliminary study on carpological remains

of food resources from a Roman well at *Vada Sabatia* (West Liguria, Italy) », in : C. Delhon, I. Théry-Parisot, S. Thiébault, *Des hommes et de plantes. Exploitation du milieu et gestion des ressources végétales de la préhistoire à nos jours*, actes des XXX^e Rencontres internationales d'archéologie et d'histoire d'Antibes, octobre 2009, Antibes, APDCA, 2010, p. 105-110.

AUBENAS, 1881

Aubenas (Joseph).– *Histoire de Fréjus*. Forum Julii. Ses Antiquités, son port, Marseille, 1881, 800 p.

AUBENAS, 1886

Aubenas (Joseph).– *Musée municipal de Fréjus – Explication des Antiquités qu'il renferme*, Fréjus, 1886, 120 p.

AUBRY, BARRES, 2003

Aubry (Laurent), Barres (Éric).– *Prospection géophysique. Notre Dame de la Seds, Aix-en-Provence*, Rapport Terra Nova, 2003.

AUBURTIN (dir.), 2008

Auburtin (Claire) (dir.).– *Aix-en-Provence, 8 rue des Bœufs*, Rapport Final d'Opération, Aix-en-Provence, MAA, 2008, 2 volumes.

AUJALEU et alii, 2009

Aujaleu (Ariane), Pasqualini (Michel), Savanier (Mélissa).– « Un quartier de *Forum Iulii* aux I^{er}-VI^e siècles après J.-C., Quartier des Moulins, ancien terrain Valmier (Fréjus, Var) », *Revue du Centre Archéologique du Var*, 2009, p. 81-121.

BADIE, MORETTI, 2008

Badie (Alain), Moretti (Jean-Charles).– « Le théâtre de Marseille : un théâtre grec d'époque augustéenne », in : Alain Bouet (textes réunis par), *D'Orient et d'Occident, Mélanges offerts à Pierre Aupert*, Bordeaux, Ausonius Éditions, Mémoires 19, 2008, p. 245-256.

BARRA et alii, 2005

Barra (Catherine), Bien (Stéphane), Blaison (Jean-Luc), Gaday (Robert), Gaita (Christel), Gantès (Lucien-François), Guillaume (Maxime), Lang (Suzanne), Lisfranc (Renaud), Maufras (Odile), Michel (Denis), Pellé (Richard), Rothé (Marie-Pierre) (coll.), Vasselín (Brigitte), Voyez (Christophe), Weydert (Nicolas).– « Tunnel de la Major, notice 83 », in : M.-P. Rothé, H. Tréziny (dir.), *Marseille et ses alentours*, Carte archéologique de la Gaule 13-3, Paris, Académie des Inscriptions et Belles-Lettres, 2005, p. 428-453.

BARRUOL, 1975

Barruol (Guy).– *Les peuples préromains du sud-est de la Gaule. Étude de géographie historique*, Paris, De Boccard, supplément à la *Revue archéologique de Narbonnaise*, 1, 1975, 408 p., 9 pl. h.t.

BATS, 1990

Bats (Michel).– « Antibes », in : B. Lescure (ed.), *Voyages en Massalie, 100 ans d'archéologie en Gaule du Sud*, Marseille, Musées de Marseille, Édisud, 1990, p. 220-221.

BATS, 2003

Bats (Michel).– « Ligyens et Salyens d'Hécatee à Strabon », in : M. Bats, B. Dedet, P. Garmy, T. Janin, C. Raynaud, M. Schwaller, *Peuples et territoires en Gaule méditerranéenne : Hommage à Guy Barruol*, Montpellier, supplément à la *Revue archéologique de Narbonnaise*, 35, 2003, p. 147-166.

BATS et alii, 2003

Bats (Michel), Dedet (Bernard), Garmy (Pierre), Janin (Thierry), Raynaud (Claude), Schwaller (Martine).– *Peuples et territoires en Gaule méditerranéenne : Hommage à Guy Barruol*, Montpellier, supplément à la *Revue archéologique de Narbonnaise*, 35, 2003, 586 p.

BAYARD, 2006

Bayard (Didier).– *La marque de Rome, Samarobriva (Amiens et les villes du nord de la Gaule)*, Amiens, Musée de Picardie, 2006, p. 28-35.

BAZIN, 1886

Bazin (Hippolyte).– « La citadelle d'Antibes : étude d'archéologie romaine », *Revue archéologique*, 3^e série, VII, 1886, p. 277-287, pl. VIII.

BAZIN, 1887

Bazin (Hippolyte).– « Le théâtre romain d'Antibes », *Revue archéologique*, 3^e série, VIII, 1887, p. 129-138, pl. V.

BELOTTI, BLANC, 2008

Belotti (Bruno), Blanc (Fabien).– « Archéologie dans la ville : l'exemple du plan de sauvegarde et de mise en valeur de Grasse », in : D. Binder, X. Delestre, P. Pergola, *Archéologies transfrontalières, Bilan et perspectives de recherche*, actes du colloque de Nice, 13-15 décembre 2007, 2008, p. 243-246.

BEN BAAZIZ, 1987

Ben Baaziz (Sadok).– « Les Forums romains en Tunisie essai de bilan », in : C. Aranegui-Gasco (ed.), *Los foros romanos de la provincias occidentales*, Madrid, 1987, p. 221-236.

BENOIT, 1936

Benoit (Fernand).– *Forma Orbis Romani. Carte archéologique de la Gaule romaine. Département des Bouches-du-Rhône*, Paris, éditions E. Leroux, Académie des Inscriptions et Belles-Lettres, 1936.

BENOIT, 1941

Benoit (Fernand).– « Essai de quadrillage d'un plan d'Arles », *CRAI*, 1941, p. 92-100.

BENOIT, 1954

Benoit (Fernand).– « Recherches archéologiques dans la région d'Aix-en-Provence. II. Le plan de la colonie d'Aix », *Gallia*, 12, 1954, p. 285-300.

BENOIT, 1960

Benoit (Fernand).– « Nouvelles épaves de Provence (II) », *Gallia*, 18, 1960, p. 41-56.

BENOIT, 1964

Benoit (Fernand).– « Le développement de la colonie d'Arles et la centuriation de la Crau », *CRAI*, 1964, p. 156-169.

BENOIT, 1981

Benoit (Jean).– « Nîmes : études sur l'urbanisme antique. Problème de méthode et résultats », *Bulletin de l'École Antique de Nîmes*, 16, 1981, p. 69-90.

BÉRARD, 1997

Bérard (Géraldine).– *Les Alpes-de-Haute-Provence*, Carte archéologique de la Gaule 04, Paris, Académie des Inscriptions et Belles-Lettres, 1997, 567 p.

BÉRATO, 1991

Bérato (Jacques).– « Céramique de l'Antiquité tardive lors de la réoccupation de la nécropole du Pauvadou », actes du congrès de Cognac, Marseille, *SFECAG*, 1991, p. 347-352.

BÉRATO, DUTOUR, 1991

Bérato (Jacques), Dutour (Williams). – « Incinérations et inhumations du Haut-Empire à Saint-Lambert (Fréjus, Var) », *Revue archéologique sites*, 47, p. 14-27.

BÉRAUD, GÉBARA, 1983

Béraud (Isabelle), Gébara (Chérine). – « Deux nouvelles nécropoles gallo-romaines à Fréjus », *Annales de la Société des Sciences Naturelles et du Var*, 35, 1983, p. 198-201.

BÉRAUD, GÉBARA, 1985

Béraud (Isabelle), Gébara (Chérine). – « Saint-Lambert, terrain Jaubert (Fréjus) », *Annales de la Société des Sciences Naturelles de Toulon et du Var*, 37, 1985, p. 16-17.

BÉRAUD, GÉBARA, 1986

Béraud (Isabelle), Gébara (Chérine). – « Les lits funéraires de la nécropole gallo-romaine de Saint-Lambert (Fréjus) », *Revue archéologique de Narbonnaise*, 19, 1986, p. 183-210.

BÉRAUD, GÉBARA, 1987

Béraud (Isabelle), Gébara (Chérine). – « Les nécropoles de Fréjus (Var) », in : B. Oberlin (ed.), *Nécropoles à incinération du Haut-Empire*, actes de la table ronde de Lyon, 30 et 31 mai 1987, Lyon, 1987, p. 25-28.

BÉRAUD, GÉBARA, 1991

Béraud (Isabelle), Gébara (Chérine). – « La datation du verre des nécropoles gallo-romaines de Fréjus », *Annales du 11^e Congrès de l'Association internationale pour l'histoire du verre*, actes de congrès, Bâle (CH) 1988, p. 153-165.

BÉRAUD, GÉBARA, 1993

Béraud (Isabelle), Gébara (Chérine). – « Rites funéraires et sépultures d'enfants dans les nécropoles de Fréjus », Var (France). *Romerzeitliche Gräber*, p. 329-336.

BÉRAUD, GÉBARA, 1996

Gébara (Chérine), Béraud (Isabelle). – « Les céramiques communes de Fréjus : production et consommation », in : *Les céramiques de Campanie et de Narbonnaise (I^{er} siècle avant J.-C. - II^e siècle après J.-C.)*. La vaisselle de cuisine et de table, actes des journées d'études Naples, 1994, Naples, Centre Jean Bérard, 14, 1996, p. 299-325.

BÉRAUD et alii, 1991

Béraud (Isabelle), Gébara (Chérine), Landuré (Corinne). – « La Porte d'Orée : transformations et avatars d'un secteur portuaire à Fréjus (Var) », *Gallia*, 48, 1991, p. 165-228.

BÉRAUD et alii, 1992

Béraud (Isabelle), Gébara (Chérine), Pasqualini (Michel). – « Découverte d'un vide sanitaire à la Plate-Forme (Fréjus) », *Autour de Paul-Albert Février, Provence Historique*, XLII, fasc. 167-168, 1992, p. 65-81.

BÉRAUD et alii, 2001

Béraud (Isabelle), Gébara (Chérine), Dumont (Aurélien). – « Les fours de potiers gallo-romains de Saint-Lambert et de Valescure à Fréjus (Var) », in : F. Laubenheimer (dir.), *20 ans de recherches à Sallèles d'Aude*, 2001, p. 199-210.

BERGER et alii, 2011

Berger (Jean-François), Purdue (Louise), Delhon (Claire). – *Étude géoarchéologique et paléobotanique du secteur de la basse vallée du Reyran*, Rapport Final d'Opération, Fréjus, 2011, 42 p.

BERGER, BRAVARD, à paraître

Berger (Jean-François), Bravard (Jean-Paul). – « Le développement économique romain face aux crises environne-

mentales. Le cas de la Gaule Narbonnaise », in : INRAP/Météo-France/Cité de la Science (eds.), actes du colloque international *Des climats et des hommes : glaciologie, archéologie, histoire*, 17-19 nov. 2009, Paris, Cité des Sciences, Éditions la Découverte, à paraître.

BERNARDI, BONIFAY, 1986

Bernardi (Philippe), Bonifay (Michel). – « Vestiges de constructions gallo-romaines à Aix-en-Provence aux abords de la chapelle N.-D. de Consolation », *Documents d'Archéologie méridionale*, 9, 1986, p. 213-216.

BERTHELOT, BRIAND, 2010

Berthelot (François), Briand (Xavier). – « La restitution 3D outill de l'archéologie de Reims antique (*Durocortorum*) », actes du colloque, *Virtual restropect 2009*, Bordeaux, Ausonius, Archéovision, 2010, p. 15, fig. 7.

BERTINO, 1998

Bertino (Antonio). – *Monete antiche da Vada Sabatia*, Savona, Grafiche Spirito, 1998, 528 p.

BERTONCELLO, 1999

Bertoncello (Frédérique) – *Le peuplement de la basse vallée de l'Argens et de ses marges (Var) de la fin de l'âge du Fer à la fin de l'Antiquité*, Thèse de Doctorat, Université de Provence I, Aix-en-Provence, 3. vol.

BERTONCELLO, 2005

Bertoncello (Frédérique) – L'occupation d'un milieu de moyenne montagne en Provence orientale : le massif des Maures (Var) du II^e s. av. n. è. au VII^e s., in : A. Bouet et F. Verdin éd., *Territoires et paysages de l'âge du Fer au Moyen Âge, Mélanges offerts à Philippe Leveau*, Bordeaux, Ausonius Éditions, Mémoires 16, 2005, p. 45-61.

BERTONCELLO, 2011

Bertoncello (Frédérique). – « Dynamique du paysage et centuriation dans le territoire de *Forum Iulii*, Fréjus (Var, France) », in : P.-L. Dall'Aglia, G. Rosada, (ed.), *Sistemi centuriali e opere di assetto agrario tra età romana e primo medioevo*, actes du colloque International de Borgoricco (Padova) et Lugo (Ravenna), Italie, 10-12 septembre 2009, II, *Agri Centuriati*, 7, 2011, p. 75-92.

BERTONCELLO, CODOU, 2003

Bertoncello (Frédérique), Codou (Yann). – « Variations sur un thème : le territoire de la cité antique et du diocèse médiéval de Fréjus », in : M. Bats, B. Dedet, P. Garmy, T. Janin, C. Raynaud, M. Schwaller (textes réunis par), *Peuples et territoires en Gaule méditerranéenne, Hommage à Guy Barrauol*, Montpellier, 2003, supplément à la *Revue archéologique de Narbonnaise*, 35, p. 167-180.

BERTONCELLO, DEVILLERS, 2006

Bertoncello (Frédérique), Devillers (Benoît). – « Une vision renouvelée de la dynamique du paysage dans la basse vallée de l'Argens : synthèse paléoenvironnementale préliminaire », *ArchéoSciences*, 30, 2006, p. 223-225.

BERTONCELLO et alii, 2008

Bertoncello (Frédérique) avec la collaboration de Bonnet (Stéphane), Bouby (Laurent), Delhon (Claire), Devillers (Benoît), Guillon (Sébastien). – *Projet Collectif de Recherches « Occupation du sol et patrimoine archéologique dans la basse vallée de l'Argens »*, *Rapport de fin de projet*, CNRS-MCC, dactylographié, 124 p.

BERTRAND et alii, 1994

Bertrand (Dominique) (Dir.), Delage (Marie-José), Février (Paul-Albert), Guyon (Jean), de Vogüé (Adalbert). – *Césaire d'Arles et la christianisation de la Provence*, actes des journées « Césaire » Aix-en-Provence-Arles-Lérins, 3-5 novembre 1988, 22 avril 1989, Paris, Cerf, 1994, 159 p.

BESCHAOUCH, 1993

Beschaouch (Azédine). – *Die Steinbrüche und die antike Stadt*, éd. Philipp von Zabern, Simitthus 1, Mayence, 1993.

BIZOT, 2008

Bizot (Bruno). – « Le Fait urbain, programme 19 », *BSR DRAC-PACA*, Hors série, 2008, p. 68-84.

BIZOT et alii, 2007

Bizot (Bruno), Delestre (Xavier), Guyon (Jean), Moliner (Manuel). – *Marseille antique*, Paris, coll. Guides archéologiques de la France, 42, 2007, 128 p.

BLANCHET, 1932

Blanchet (Jules-Adrien). – *Forma Orbis Romani : carte archéologique de la Gaule romaine*, vol. II, département du Var. Paris.

BOIRON et alii, 1986

Boiron (Roger), Landuré (Corinne), Nin (Núria). – « Les fouilles de l'Aire du Chapitre (actuel parking Pasteur) », Aix-en-Provence. *Documents d'Archéologie Aixoise*, 2, 1986, 47 p.

BOISLEVE et alii, 2011

Boislève (Julien), Breuil (Jean-Yves), Cayn (Philippe), Houix (Bertrand), Vauxion (Ophélie). – « Architecture et décor d'une *domus* dans le quartier sud-ouest de Nîmes durant le Haut-Empire », in : C. Balmelle, H. Eristov, F. Monier (Textes réunis par), *Décor et architecture en Gaule entre l'Antiquité et le haut Moyen Âge*, actes du colloque international, Université de Toulouse II-Le Mirail, 9-12 octobre 2008. Mosaïque, peinture et stuc, *Aquitania*, Supplément 20, 2011, p. 49-66.

BONIFAY, 2004

Bonifay (Michel). – *Études sur la céramique romaine tardive d'Afrique*, Oxford, BAR 2004, International Series 1301, 2004.

BONNET et alii, 2009

Bonnet (Stéphane), Claude (Sandrine), El Amouri (Mourad), Mela (Charlotte), Nin (Núria), Pesesse (Damien), Portalier (Nicolas), Ratsimba (Antoine). – *Aix-en-Provence, Collège Mignet – Extension du parc de stationnement*, Rapport Final d'Opération, Aix-en-Provence, MAA, 2009, 3 vol.

BONNET et alii, 2010

Bonnet (Stéphane), Jorda (Christophe), Nin (Núria). – « Nouvelles données sur la paléographie et de peuplement à Aix-en-Provence (Bouches-du-Rhône) : premiers résultats des approches géomorphologique et géoarchéologique », *Quaternaire*, 21, (4), 2010, p. 485-496.

BONY et alii, soumis,

Bony (Guenaëlle), Morhange (Christophe), Bruneton (Hélène), Carbonel (Philippe), Gébara (Chérine). – « Silting-up Fréjus ancient harbor (*Forum Iulii*) during the past 2000 years : a tree-phase model of paleoenvironmental change », *comptes rendus, Géoscience*, à paraître.

BORRÉANI, 2004

Borréani (Marc) avec la collaboration de Cruciani (Michel), Laurier (Françoise), Martos (Frédérique). – « Toulon îlot

Magnaque : fouille d'un quartier de la ville antique », *Revue du CAV*, Toulon, 2004, p. 58-77.

BORRÉANI, JAGET, 1988

Borréani (Marc), Jaget (F.). – « Fréjus : sondages au lieu dit 'Villeneuve' », *Travaux du Centre de Documentation Archéologique de Toulon*, 1988.

BOTTE et alii, 2009

Botte (Emmanuel), Excoffon (Pierre), Pasqualini (Michel). – « Un quartier voué à l'artisanat textile à *Forum Iulii* (Fréjus, Var) », in : J.-P. Brun (ed.), *Artisanats antiques d'Italie et de Gaule : mélanges offerts à Maria Francesca Buonaiuto*, Naples, Coll. du Centre Jean Bérard, 32, Archéologie de l'artisanat antique, 2, 2009, p. 203-209

BOUDARD, 1859

Boudard (Pierre-André). – *Essai sur la numismatique ibérienne précédé de recherches sur l'alphabet et la langue des Ibères*, Paris, 1859, 319 p.

BOUET, 1996

Bouet (Alain). – *Les thermes privés et publics en Gaule Narbonnaise*, Doctorat de l'Université de Provence, 6 vol., 1996.

BOUET, 1998

Bouet (Alain). – « Un complexe thermal de l'Antiquité tardive », *Gallia*, 55, 1998, p. 343-363.

BOUET, 2000

Bouet (Alain). – « Les modèles thermaux et leur diffusion en Gaule », in : C. Fernandez-Ochoa, V. Garcia-Entero (ed.), *Termas romanas en el Occidente del Impero, Coloquio internacional*, Gijon, 2000, p. 35-46.

BOUET, 2003a

Bouet (Alain). – *Les thermes privés et publics en Gaule Narbonnaise*, 2 vol., Rome, Coll. École Française de Rome, 320, 2003, 416 p., 16 pl. h.t., photos, 381 p., 2 pl. h.t.

BOUET, 2003b

Bouet (Alain). – *Thermae Gallicae. Les thermes de Barzan (Charente-Maritime) et les thermes des provinces gaULOISES*, Bordeaux, Ausonius Éditions, Mémoires 10, 2003, 761 p.

BOUIRON, 2001a

Bouiron (Marc) (dir.). – « Marseille, du Lacydon au faubourg Sainte-Catherine. Les fouilles de la place du Général-de-Gaulle », *Document d'Archéologie Française*, 87, Paris 2001, 341 p., p. 29-34.

BOUIRON, 2001b

Bouiron (Marc) (dir.). – « L'Alcazar (BMVR) à Marseille », *DFS de fouille archéologique*, SRA-PACA, 2001, 7 vol.

BOUIRON et alii, 2001

Bouiron (Marc), Trézigny (Henri), Bizot (Bruno), Guilcher (Armelle), Guyon (Jean), Pagni (Mireille) (ed.). – « Marseille. Trames et paysages urbains de Gyptis au Roi René », actes du colloque de Marseille 1999, Aix-en-Provence, Études Massaliètes, 7, 2001, 402 p.

BOUQUET, NIN, 2008

Bouquet (Aurélie), Nin (Núria). – « Aix-en-Provence, 14, rue Irma-Moreau », *BSR DRAC-PACA*, 2008, p. 103.

BOUSCARAS, 1974

Bouscaras (André). – « Sondages archéologiques à Port la Nautique », *Bulletin de la Commission archéologique de Narbonne*, 45, 1974, p. 121-124.

BOYER, 2004

Boyer (Raymond).- « Les tombes de deux évêques de Fréjus au Moyen Âge : problèmes d'archéologie funéraire », in : M. Fixot (dir.), *Hommages à Paul-Albert Février de l'Antiquité au Moyen Âge*, Paris, 2004, p. 19-23.

BOYER, FÉVRIER, 1959

Boyer (Raymond), Février (Paul-Albert).- « Stations routières de Provence », *Revue d'Études Ligures*, 25, 3-4, 1959, p. 162-185.

BOYER, FÉVRIER, 1971

Boyer (Raymond), Février (Paul-Albert).- « Épave romaine à Villepey près de Fréjus (Var) », in : actes du III^e Congrès International d'Archéologie Sous-marine, Barcelone, 1961, Institut International d'Études Ligures, Bordighera, 1971, p. 159-166.

BRENTCHALOFF, 1979

Brentchaloff (Daniel).- *Fréjus (Var), Rapport sur la fouille de sauvetage programmé de la Résidence Saint-Antoine - Campagne 1979*, 1979, non paginé.

BRENTCHALOFF, HERMARY, 2000

Brentchaloff (Daniel), Hermary (Antoine).- « L'Hermès double de Fréjus », *Monuments et Mémoires E. Piot*, 78, 2000, p. 53-83.

BRUN, 1867

Brun (François).- « Description des ruines de Cimiez », *Congrès archéologique de France*, Paris, 1867, p. 463-473.

BRUN, 2004

Brun (Jean-Pierre).- *Archéologie du vin et de l'huile dans l'Empire romain*, Paris, 2004, 226 p.

BRUN, BORRÉANI, 1999

Brun (Jean-Pierre), Borréani (Marc).- *Le Var*, Carte archéologique de la Gaule 83-1 et 83-2, Paris, Académie des inscriptions et belles-lettres, 1999, 2 vol., 984 p.

BULGARELLI, 1996

Bulgarelli (Francesca).- « Ponti romani della Val Quazzola e del Finalese lungo la via Iulia Augusta », in : L. Quilici, S. Quilici Gigli (éd), *Strade romane ponti e viadotti*, Roma, Atlante tematico di topografia antica, 5, 1996, p. 231-250.

BULGARELLI, 1999

Bulgarelli (Francesca).- « La tomba 5 di Vado Ligure : nuovi contributi e ipotesi, RSL, LXIII-XLIV, (1997-1998) », atti del Convegno Nel ricordo di Nino Lamboglia, Genova, Albenga, Bordighera, 20-22 marzo 1998, 1999, p. 279-302.

BULGARELLI, 2002

Bulgarelli (Francesca).- « La coppia di ritratti nella collezione Queirolo di Vado Ligure », in : C. Saletti (éd), *Mito, rito e potere in Cisalpina*, Flos Italiae, *Documenti di archeologia della Cisalpina Romana*, 2, 2002, p. 22-28.

BULGARELLI, 2003

Bulgarelli (Francesca).- « Ritrovamenti di età romana nell'isola di Bergeggi : alcune riflessioni », in : M. Pasqualini, P. Arnaud, C. Varaldo (ed.), *Des îles côte à côte. Histoire du peuplement des îles de l'Antiquité au Moyen Âge (Provence, Alpes-Maritimes, Ligurie, Toscane)*, actes de la Table ronde de Bordighera, *Les îles du littoral provençal. Séminaire d'archéologie*, décembre 1997, Aix-en-Provence-Bordighera, *Supplément Bulletin Archéologique de Provence*, 1, 2003, p. 211-219.

BULGARELLI, 2004

Bulgarelli (Francesca).- « Vado Ligure. Nuove indagini nell'area archeologica di San Giovanni Battista », *Rivista di Studi Liguri*, 49, gennaio-dicembre 2003, 2004, p. 91-118.

BULGARELLI, 2007

Bulgarelli (Francesca).- « Vado Ligure - Vada Sabatia », in : R. de Marinis, G. Spadea (éd), *Ancora sui Liguri. Un antico popolo europeo tra Alpi e Mediterraneo*, Genova, 2007, p. 183-187.

BULGARELLI, 2008a

Bulgarelli (Francesca).- « Val Ponci (Finale Ligure) », *Archeologia in Liguria*, n.s., I, 2005-2006, 2008, p. 273-274.

BULGARELLI, 2008b

Bulgarelli (Francesca).- « Sant'Ermete (Vado Ligure) », *Archeologia in Liguria*, n.s., I, 2004-2005, 2008, p. 287-288.

BULGARELLI, 2010a

Bulgarelli (Francesca).- « Contributo per una carta archeologica di Vado Ligure. Sintesi archeologica e topografica dei dati sul territorio e sulla città di Vada Sabatia », *Archeologia in Liguria*, n.s. II, 2006-2007, 2010, p. 89-115.

BULGARELLI, 2010b

Bulgarelli (Francesca).- « Una fornace per calce al Ponte della Fate in Val Ponci (Finale Ligure) », *Archeologia in Liguria*, n.s. II, 2006-2007, 2010, p. 383-385.

BULGARELLI, DEL LUCCHESI, 1998

Bulgarelli (Francesca), Del Lucchese (Angiolo).- « Vado », in : A. Del Lucchese, R. Maggi (ed.), *Dal diaspro al Bronzo. L'Età del Rame e l'Età del Bronzo in Liguria : 26 secoli di storia fra 3600 e 1000 anni avanti Cristo*, La Spezia, 1998, p. 116.

BULGARELLI, TORRE, 2004

Bulgarelli (Francesca), Torre (Eleonora).- « Ceramica d'uso comune da Vada Sabatia (Vado Ligure-Sv) », in : *Les céramiques communes de Marseille à Genes du I^{er} siècle avant J.-C. au III^e siècle après J.-C.*, actes du Congrès de Vallauris, mai 2004, Marseille, *SFECAG*, 2004, p. 69-78.

BULGARELLI, TORRE, 2010

Bulgarelli (Francesca), Torre (Eleonora).- « Verifiche preventive di interesse archeologico per una carta del rischio del territorio quilianese », *Archeologia in Liguria* n.s. II, 2006-2007, 2010, p. 372-374.

BULGARELLI et alii, 2005

Bulgarelli (Francesca), Frondoni (Alessandra), Murialdo (Giovanni).- « Dinamiche insediative nella Liguria di ponente tra tardoantico e altomedioevo », in : G.-P. Brogiolo, A. Chavarria Arnau, M. Valenti, *Dopo la fine delle ville. Evoluzione delle campagne tra VI e IX secolo*, 11 Seminario sul tardo antico e l'alto medioevo, Gavi, maggio 2004, Mantova, 2005, p. 131-178.

BULGARELLI et alii, 2009a

Bulgarelli (Francesca), Del Lucchese (Angiolo), Torre (Eleonora).- « Osservazioni su alcune caratteristiche dell'insediamento », in : B.-M. Giannattasio, G. Odetti (ed.), *Monte Sant'Elena (Bergeggi, Sv) Un sito ligure d'altura affacciato sul mare Scavi 1999-2006*, Firenze, 2009, p. 219-220.

BULGARELLI et alii, 2009b

Bulgarelli (Francesca), Torre (Eleonora), Cabella (Roberto), Capelli (Claudio).- « Produzione e commercio di alcune

- classi di ceramica comune nel territorio di Vada Sabatia (Sv) (I-III sec.d.C.) Primi dati archeologici e ad archeometrici integrati », in : M. Pasqualini (dir.), *Les Céramiques communes d'Italie et de Narbonnaise. Structures de production, typologies et contextes inédits. II^e siècle avant J.-C.-III^e siècle après J.-C.*, atti della Tavola Rotonda, Napoli, novembre 2006, Naples, Collection Centre Jean Bérard, 30, 2009, p. 331-342.
- BULGARELLI et alii, 2010**
Bulgarelli (Francesca), Dell'Amico (Piero), Ocelli (Frida).– « Vado Ligure (Sv). Indagini per la piattaforma multipurpose », *Archeologia in Liguria*, n.s., II, 2006-2007, 2010, p. 270-272.
- BUSSON, 1998**
Busson (Didier).– *Paris*, Carte archéologique de la Gaule 75, Paris, Académie des Inscriptions et Belles Lettres, 1998, p. 92-112.
- BUSSON, ROBIN, 2009**
Busson (Didier), Robin (Sylvie).– *Les grands monuments de Lutèce*, Paris, Éditions Paris-Musées, 2009, p. 20-27.
- CAIROU, 1973a**
Cairou (René).– « Notes et observations sur les canalisations romaines en général et sur le canal des romains en particulier », *Bulletin de la Commission archéologique de Narbonne*, 35, 1973, p. 109-136.
- CAIROU, 1973b**
Cairou (René).– « Notes et observations sur les navires et le système portuaire du Rubresus », *Bulletin de la Commission archéologique de Narbonne*, 35, 1973, p. 137-174.
- CALANDRA, 2002**
Calandra (Elena).– « Sull'imitazione di Alessandro il Grande nella media età imperiale : una coppia di ritratti da Vado Ligure (SV) », in : C. Saletti (ed.), *Mito, rito e potere in Cisalpina*, Flos Italiae, *Documenti di archeologia della Cisalpina romana*, 2, 2002, p. 9-22.
- CAMERON, GÉBARA, 1994**
Cameron (Fiona), Gébara (Chérine).– « Fréjus : de la carte archéologique au modèle de peuplement suburbain », in : F. Favory, J.-L. Fiches, *Les campagnes de la France méditerranéenne dans l'Antiquité et le haut Moyen Âge*, Paris, Documents d'Archéologie Française, 42, 1994, p. 288-294.
- CANUT, DURAND, 2010**
Canut (Véronique), Durand (Christine).– *Aude, Narbonne, 3 rue de Catalogne, Du bassin à l'habitation, l'art du recyclage architectural antique*, Rapport final d'opération, SRA Languedoc-Roussillon, INRAP, Méditerranée, 2010, 133 p.
- CAROBENE et alii, 2008**
Carobene (Luigi), FIRPO (Marco), Rovere (Alessio).– « Le variazioni ambientali nell'area di Vado Ligure dal Neolitico ad oggi », *Il Quaternario. Italian Journal of Quaternary Sciences*, 21 (2), 2008, p. 433-456.
- CAVERO, 2010**
Cavero (Julien).– « Les ports antiques de Narbonne : approche méthodologique et premiers résultats », in : L. Hugot, L. Tranoy (coord.), *Les structures portuaires de l'arc atlantique dans l'Antiquité, Bilan et perspectives de recherche*, Journée d'études, 24 janvier 2008, Université de La Rochelle, CRHIA La Rochelle, supplément *Aquitania*, 18, 2010, p. 120-147.
- CHAILLAN, 1895**
Chaillan (M. abbé).– *La voie aurélienne aux Figons*, Aix-en-Provence, 1895, 50 p., 3 pl.h.t., 3 cartes h.t.
- CHAPON, 2006**
Chapon (Philippe) (dir.).– *Boulevard de Malard, une vaste zone d'aménagement antique en limite d'un système fluvo-lagunaire à Narbonne (Aude)*, Rapport Final d'Opération, Nîmes, SRA de Languedoc-Roussillon, INRAP, Méditerranée, 2006.
- CHAPPUIS et alii, 2005**
Chappuis (Charles), Mellinand (Philippe), Monteil (Karine).– « y », in : M. Rothé, H. Tréziny, *Marseille et ses alentours, Carte archéologique de la Gaule, 13/3*, Paris, Académie des Inscriptions et Belles Lettres, 2005, p. 379-388.
- CHEVALLIER, 1982**
Chevallier (Raymond).– *Provincia*, Paris, Les Belles Lettres, 1982, 190 p.
- CHEVALLIER, 1998**
Chevallier (Raymond).– *Les voies romaines*, Paris, Picard, 1998, 343 p.
- CHOSSENOT et alii, 2010**
Chossenot (Raphaëlle), Estéban (Angélique), Neiss (Robert).– *Reims*, Carte archéologique de la Gaule 51-2, Paris, Académie des Inscriptions et Belles Lettres, 2010, 480 p.
- CHUVIN, 1990**
Chuvin (Pierre).– *Chronique des derniers païens*, Paris, les Belles lettres, Fayard, 1990, 350 p.
- CLÉBERT, 1970**
Clébert (Jean-Paul).– *Provence antique, vol. 2 L'époque gallo-romaine*, Paris, Éditions Laffont, 1970, 282 p.
- CLERC, 1916**
Clerc (Michel).– *Aquae Sextiae. Histoire d'Aix-en-Provence dans l'Antiquité*, Aix-en-Provence, 1916, 576 p.
- CLERC, 1929**
Clerc (Michel).– *Massalia, histoire de Marseille dans l'Antiquité des origines à la fin de l'Empire romain d'Occident (476 après J.-C.)*, tome II, Marseille, 1929, 489 p.
- CLERGUES, sd**
Clergues (Jacques-Henri).– *Histoire du port Vauban*, Antibes, Extrait du fichier de la recherche archéologique sous-marine d'Antibes, sd.
- CLERGUES, 1966**
Clergues (Jacques-Henri).– *La recherche archéologique à Antibes. Les secrets de son sol*, Antibes, Centre de documentation du Musée Archéologique de la ville d'Antibes, 1966, 62 p.
- CLERGUES, 1973**
Clergues (Jacques-Henri).– *Antibes, la ville grecque du VI^e siècle avant J.-C. et l'habitat protohistorique*, Antibes, 1973, 68 p.
- CNRA, 2002**
CNRA « Archéologie de la Gaule romaine », in : *Bilan du CNRA, Les nouvelles de l'archéologie*, 88, 2002, p. 43-49.
- CODOU et alii, 2004**
Codou (Yann), Piskorz (Michel), Roucole (Sylvestre).– « L'église de Saint-Raphaël (Var) », in : M. Fixot (ed.), *Paul-Albert Février de l'Antiquité au Moyen Âge*, actes du colloque de Fréjus avril 2001, Aix-en-Provence, 2004, p. 41-61.

COLIN, 1988

Colin (Marie-Geneviève). – « Narbonne, église de la Major. Fouilles de sauvetage 1982 », Exposition *Les derniers romains en Septimanie, IV^e-VIII^e siècles*, Lattes, Musée archéologique de Lattes, 1988, p. 167-169.

COLLECTIF, 1989

Collectif. – *Archéologie de la France, 30 ans de découvertes*, Paris, Réunion des musées nationaux, 1989, 495 p.

COLLECTIF, 1996

Collectif. – « La maison urbaine d'époque romaine en Gaule narbonnaise et dans les provinces voisines », actes du colloque d'Avignon, 11-13 novembre 1994, Avignon, *Documents d'archéologie vaclusienne*, 6, 1996, 2 vol.

COLLECTIF, 2004-2005

Collectif. – « Spécial tramway et archéologie niçoise », *Archéam, Cahiers du Cercle d'Histoire et d'Archéologie des Alpes-Maritimes*, 12, 2004-2005, 96 p.

COLLECTIF, 2009

Collectif. – « Marseille médiévale », *La revue culturelles de la Ville de Marseille*, 225, 2009, 112 p.

COLLECTIF, 2010

Collectif. – *L'amphithéâtre de Fréjus et les monuments de spectacle en Gaule du Sud*, Fréjus, catalogue d'exposition, 2010, 48 p.

COMMISSION MUNICIPALE, 1821

Commission municipale. – *Rapport succinct sur les fouilles faites en 1821 pour le décombrement des Monuments antiques de Fréjus*, 1821, Archives départementales du Var, série 9T2.

CONCHE, 1999

Conche (Frédéric). – « La fouille de la rue Jean-François-Leca », in : M. Morel, *Parcours de villes. Marseille : 10 ans d'archéologie, 2600 ans d'Histoire*, Aix-en-Provence, Musée d'Histoire de Marseille, 1999, p. 90-101.

CONGÈS, MARTOS, 2002

Congès (Gaétan), Martos (Frédéric). – « *Forum Voconii* aux Blaïs (Le Cannet-des-Maures, Var) : Le cas d'une agglomération secondaire sur la voie aurélienne », *Revue archéologique de Narbonnaise*, 35, 2002, p. 129-135.

CONGÈS et alii, 1985

Congès (G.), Gébara (C.), Pasqualini (M.). – *Les nécropoles gallo-romaines de Fréjus, trois années d'action du Service Archéologique Municipal*. Saint-Raphaël, 1985.

CONS, 1882

Cons (Henri). – « L'Aude, ses alluvions et le port de Narbonne », *Bulletin de la société languedocienne de géographie*, V, 1882, p. 161-234.

COPETTI, HUGUET, 2011

Copetti (Audrey), Huguet (Céline). – Nouveaux indices de la présence d'un atelier de potier à Aix-en-Provence : les fouilles préventives de la voie Georges-Pompidou. In : S. Fontaine, S. Satre, A. Tekki (éd.), *La ville au quotidien. Regards croisés sur l'habitat et l'artisanat antique. Afrique du Nord, Gaule et Italie*. Aix-en-Provence, Presses de l'Université de Provence, 2011, p. 213-222.

COPETTI et alii, 2007

Copetti (Audrey), Huguet (Céline), Navarro (Thomas), Portalier (Nicolas). – « Aix-en-Provence, Percement voie Georges-Pompidou », *BSR PACA*, 2007, p. 124-126.

CORDOBA, 1999

Cordoba (J.). – *Ressource hydrothermale du bassin d'Aix-en-Provence : synthèse hydrogéologique et hydrochimique et conditions d'exploitation*. Thèse de III^e cycle, dactylographiée, Centre d'hydrologie de l'université de Neuchâtel, 1999.

CORRÉ, 2004

Corré (Xavier). – « Des dispositifs pour matérialiser les littoraux maritimes dans l'Antiquité et le Moyen Âge ? », in : A. Gallina Zevi, R. Turchetti (éd.), *Le strutture dei porti e degli approdi antichi*, Soveria Mannelli, 2004, p. 45-66.

CORROY, 1949

Corroy (Georges). – « Les eaux thermo-minérales d'Aix-en-Provence, histoire et origine », *Annales Hébert*, VIII., 1949, p. 99-115.

COSTE, 1981

Coste (Jean-Paul). – *Aix-en-Provence et le pays d'Aix*, 3^e éd., Aix-en-Provence, Édisud, 1981, 176 p., pl.h.t.

COTTO, 2008

Cotto (Kelig-Yann). – « Fréjus, avenue du XV^e Corps », *BSR DRAC-PACA 2007*, 2008, p. 201-202.

COTTO, 2009

Cotto (Kelig-Yann). – « Fréjus, chemin de Valescure », *BSR DRAC-PACA*, 2008, 2009, p. 188-189.

COULON, 2000

Coulon (Gérard). – « Les remplois gallo-romains dans les édifices religieux », in : *L'archéologue – Archéologie nouvelle*, 45, décembre 1999-janvier 2000, 2000, p. 28-30.

DAMOTTE et alii, 2010

Damotte (Lise). – « Les recherches récentes », in : M. Pasqualini, R. Thernot, H. Garcia, *L'amphithéâtre de Fréjus, Archéologie et architecture, relecture d'un monument*, Bordeaux, Ausonius Éditions Mémoires 22, 2010, p. 37-69.

DAVEAU, 2006

Daveau (Isabelle) (dir.). – « Antibes, 55 av. de Cannes, Bas-Lauvert », *BSR DRAC-PACA*, 2006, p. 74-75.

DAVEAU, SIVAN, 2007

Daveau (Isabelle), Sivan (Olivier), 2007. – « Antibes, la Courtine le Pré aux Pêcheurs », *Archéologie de la France*, 2007.

D'AGUILLON, 1812

d'Aguillon (Louis). – « Mémoire sur un aqueduc romain découvert à Antibes », *Archaeologia or miscellaneous tracts relating to antiquity*, vol. 16, Society of Antiquaries of London, 1812, p. 198-207.

DE LIGT, NORTHWOOD, 2008

De Ligt (Luuk), Northwood (Simon). – « People, Land and politics. Demographic Developments and the Transformation of Roman Italy 300 BC -AD 14 », supplément « Mnemosyne », 303, 2008, p. 139-183.

DE MICHELE, 2003

De Michele (Patrick). – « Découvertes récentes sur le théâtre antique d'Apt (Vaucluse) », *Revue archéologique de Narbonnaise*, 36, 2003, p. 199-229.

DEL LUCCHESE, 2007

Del Lucchese (Angiolo). – « Reperti metallici preistorici (Vado Ligure) », in : R. de Marinis, G. Spadea (ed.), *Ancora sui Liguri. Un antico popolo europeo tra Alpi e Mediterraneo*, Genova, 2007, p. 285-286.

DU MÈGE, 1841

Du Mège (André).– « Sur l'amphithéâtre de Narbonne, Lettre adressée à M. le Marquis de Castellane », *Mémoires de la Société Archéologique du Midi de la France*, p. 400-408.

DELL'AMICO, 2007

Dell'Amico (Piero).– « Ipotesi sulla funzione delle strutture dell'approdo », in : A. Frondoni (ed.), *Il tesoro svelato. Storie dimenticate e rinvenimenti straordinari riscrivono la storia di Noli antica*, Genova, 2007, p. 39-46.

DELAVAL, 2007

Delaval (Éric).– *Garum et pissalat, de la pêche à la table : mémoires d'une tradition*, Snoeck et Direction des musées (coéd.), Antibes, 2007, 95 p., ill.

DELEDALLE, PIERCE, 1978

Deledalle (Gérard), Pierce (Charles Sanders).– *Écrits sur le signe*, Paris, Éditions Seuil, 1978, 262 p.

DELEDALLE, PIERCE, 1979

Deledalle (Gérard), Pierce (Charles Sanders).– *Théorie et pratique du signe*, Paris, Éditions Payot, 1979, 216 p.

DELESTRE, 2008

Delestre (Xavier).– *100 ans d'archéologie en Provence-Alpes-Côte d'Azur*, Édisud, 2008, 199 p.

DELESTRE, 2009

Delestre (Xavier).– « De la haute montagne aux rivages de la Méditerranée : archéologie de l'Antiquité », in : D. Binder, X. Delestre, P. Pergola, *Archéologies transfrontalières, Bilan et perspectives de recherche*, actes du colloque de Nice, 13-15 décembre 2007, 2009, p. 107-119.

DELLONG, 2003

Dellong (Éric).– *Narbonne et le Narbonnais*, Carte archéologique de la Gaule 11-1, Paris, Académie des Inscriptions et Belles Lettres, 2003, 704 p., 1 pl.h.t.

DESBAT, 2005

Desbat (Armand).– *Lugdunum, naissance d'une capitale*, Catalogue d'exposition, Infolio Éditions, Gollion, 2005, 182 p.

DEVILLERS, BONNET, 2006

Devillers (Benoît), Bonnet (Stéphane).– « 6000 ans d'histoire environnementale de la lagune de Villepey (Fréjus, Var) : premiers résultats de l'étude multi-proxies de la carotte Vil2 », *ArchéoSciences*, 30, 2006, p. 197-203.

DEVILLERS et alii, 2007

Devillers (Benoît), Excoffon (Pierre), Morhange (Christophe), Bonnet (Stéphane), Bertoncello (Frédérique).– « Relative sea-level changes and coastal evolution at *Forum Julii* (Fréjus, Provence) », *C. R. Geosciences*, 339, 2007, p. 329-336.

DOMERGUE et alii, 1990

Domergue (Claude), Fincker (Myriam), Pailler (Jean-Marie).– « L'amphithéâtre de Purpan, esquisse architecturale et problèmes chronologiques », in : *Spectacula – I*, actes du colloque de Toulouse/Lattes, 26/29 mai 1987, Lattes, Imago, 1990, p. 63-76.

DOMERGUE et alii, 2006

Domergue (Claude), Serneels (Vincent), Cauet (Béatrice), Pailler (Jean-Marie), Orzechowski (Simon).– « Mines et métallurgies en Gaule à la fin de l'âge du Fer et à l'époque romaine », in : D. Paunier (dir.), *Celtes et Gaulois, l'Archéologie face à l'histoire, 5 : la romanisation et la question de l'héritage celtique*, actes de la table ronde de Lausanne, 17-18 juin 2005, Glux-en-Glenne, Bibracte,

Bibracte n° 12/5, Centre archéologique européen (ed.), 2006, p. 131-162.

DONNADIEU, 1927a

Donnadieu (Alphonse).– *Forum Julii, la Pompéi de la Provence*, Paris, 1927, 249 p.

DONNADIEU, 1927b

Donnadieu (Alphonse).– « Les ruines gallo-romaines de Villepey-Le Reydissart, près Fréjus », actes du congrès de Nice, 1927, p. 318-326.

DONNADIEU, 1930

Donnadieu (Alphonse).– « Les fouilles des ruines gallo-romaines de Villepey (*Villa-Podii*) près Fréjus (*Forum Julii*) », *Mémoires de l'institut des fouilles de Provence et des Préalpes*, 1, 1930, p. 129-162.

DONNADIEU, 1931

Donnadieu (Alphonse).– *Bulletin de la société d'études scientifiques et archéologiques de Draguignan*, t. 37, *mémoires 26-32, 1930-1931*, Draguignan, 1931, p. 25-26, (communication sans titre).

DOZE, 1856

Doze (Abbé).– « Notice sur la voie Aurélienne lue à l'Assemblée générale du 28 août », *BSESAD*, I, 1856-1857, p. 171-184.

DUBAR, 2003

Dubar (Michel).– « The Holocene deltas of Eastern Provence and the French Riviera : geomorphological inheritance, genesis and vulnerability », *Géomorphologie : relief, processus, environnement*, 4, 2003, p. 263-270.

DUBAR, 2004

Dubar (Michel).– « L'édification de la plaine deltaïque du Bas Argens (Var, France) durant la Protohistoire et l'Antiquité. Application d'un modèle numérique 2D à l'archéologie », *Méditerranée*, 1.2, 2004, p. 47-54.

DUBAR, 2006

Dubar (Michel).– « Approche climatique de la période romaine dans l'est du var : recherche et analyse des composantes périodiques sur un concrétionnement centenal (I^{er} et II^e siècles après J.-C.) de l'aqueduc de Fréjus », *ArchéoSciences*, 30, 2006, p. 163-171.

DUBAR, ANTHONY, 1995

Dubar (Michel), Anthony (Edward).– « Holocene environmental change and river-mouth sedimentation in the Baie des Anges, French riviera », *Quaternary Research*, 43, 1995, p. 329-343.

DUBY, 1980

Duby (Georges) (dir.).– *Histoire de la France urbaine, La ville antique des origines au IX^e siècle*, tome 1, Paris, 1980, 605 p.

DUMONT, 2002

Dumont (Aurélie).– *6 rue Calixte Camelle à Narbonne (Aude)*, DFS, INRAP, 2002, 41 p.

DUMONT, 2006

Dumont (Aurélie).– « Fréjus, Les résidences du Colombier », *BSR DRAC-PACA*, 2006, p. 161-162.

DUMONT, GÉBARA, 2009

Dumont (Aurélie), Gébara (Chérine).– « Les productions de céramiques à pâte calcaire entre la fin du I^{er} siècle avant n. è. et la fin du I^{er} siècle de n. è., à partir des ateliers de Saint-lambert/Valescure et de Sainte-Croix 2 (Fréjus, var) », in : M. Pasqualini (dir.), *Les céramiques communes d'Italie et de Narbonnaise, Structures de pro-*

- duction, typologies et contextes inédits (I^{er} siècle avant J.-C.-III^e siècle après J.-C.), actes de la table ronde de Naples 2-3 novembre 2006, Collection du Centre Jean Bérard, 30, Naples, 2009, p. 191-231.
- DUNBABIN, 1990**
Dunbabin (Katherine M. D.). – « *Ipsa deae vestigia... Footprints divine and human on Graeco-Roman monuments* », *Journal of Roman Archaeology*, 3, 1990, p. 85-109.
- DUVAL, 1946**
Duval (Paul-Marie). – « Rapport préliminaire sur les fouilles de *Cemenelum* (Cimiez) 1943 », *Gallia*, 4, 1946, p. 77-136.
- DUVAL, 1971**
Duval (Paul-Marie). – *Les sources de l'histoire de France des origines à la fin du XV^e siècle*, tome 1, *La Gaule jusqu'au milieu du V^e siècle*, Paris, 1971, 865 p.
- DUVAL, BARATTE, 1979**
Duval (Noël), Baratte (François). – *Les ruines d'Haïdra*, Tunis, 1979.
- DWYER, 1982**
Dwyer (Eugène). – *Pompeian Domestic Sculpture. A study of five Pompeian Houses and their Contents*, Roma, 1982, 178 p.
- EXCOFFON, 2002**
Excoffon (Pierre). – « Les carrières de matériaux lithiques dans le Var », *Revue du Centre Archéologique du Var*, 2002, p. 108-114.
- EXCOFFON, 2004**
Excoffon (Pierre). – « Les carrières antiques du Var ; Nouvelles données », *Revue du Centre Archéologique du Var*, 2004, p. 22-26.
- EXCOFFON, 2006a**
Excoffon (Pierre). – « Fréjus, rue A. Briand, villa Notre Dame », *BSR DRAC-PACA*, 2006, p. 190-191.
- EXCOFFON, 2006b**
Excoffon (Pierre). – « Fréjus, Rues Jean Jaurès et Joseph Aubenas », *BSR DRAC-PACA*, 2006, p. 188-189.
- EXCOFFON, 2007**
Excoffon (Pierre). – « Fréjus, Quartier de Villeneuve : *villa Romana* », *BSR DRAC-PACA*, 2007, p. 206-207.
- EXCOFFON, 2008**
Excoffon (Pierre). – « Fréjus, Les Claus 2 », Aix-en-Provence, *BSR DRAC-PACA*, 2008, p. 195-197.
- EXCOFFON, 2010a**
Excoffon (Pierre). – « Fréjus, Avenue du XV^e Corps-d'Armée (Les Poiriers) », Aix-en-Provence, *BSR DRAC-PACA*, 2010, p. 192-193.
- EXCOFFON, 2010b**
Excoffon (Pierre). – « Extraction et mise en œuvre des blocs de grand appareil », in : M. Pasqualini, R. Thernot, H. Garcia, *L'amphithéâtre de Fréjus, Archéologie et architecture, relecture d'un monument*, Bordeaux, Ausonius Éditions Mémoires 22, 2010, p. 78-88.
- EXCOFFON, 2011**
Excoffon (Pierre) – *Ville et campagne de Fréjus romaine. La fouille préventive de « Villa Romana »*, Paris-Aix-en-Provence, Errance/Centre Camille Jullian, BIAMA, 8, 2011, 306 p.
- EXCOFFON, ARDISSON, 2008**
Excoffon (Pierre), Ardisson (Sandrine). – *Rapport de diagnostic archéologique des Thermes de Villeneuve, Fréjus*, 2008.
- EXCOFFON, DEVILLERS, 2006**
Excoffon (Pierre), Devillers (Benoît), Bonnet (Stéphane) (coll.), Bouby (Laurent) (coll.). – « Le diagnostic archéologique du Théâtre d'Agglomération (Fréjus, Var) : nouvelles données géoarchéologiques sur le littoral antique », *Archéosciences*, 30, 2006, p. 205-221.
- EXCOFFON et alii, 2009**
Excoffon (Pierre), Guionova (Guergana) (coll.), Michel (Jean-Marie) (coll.), Rodet-Belarbi (Isabelle) (coll.). – « La porte sud de *Forum Iulii* de l'Antiquité tardive à l'époque moderne, Les fouilles archéologiques de la « Villa Notre-Dame » (Rue Aristide Briand à Fréjus [Var]) », *Revue du Centre Archéologique du Var*, 2009, p. 123-143.
- EXCOFFON et alii, 2010**
Excoffon (Pierre), Bonnet (Stéphane), Devillers (Benoît), Berger (Jean-François). – « Évolution du trait de côte aux abords de Fréjus, de sa fondation jusqu'au II^e siècle après J.-C., du quartier de Villeneuve à la butte Saint Antoine », in : X. Delestre, H. Marchesi (ed.), *Archéologie des rivages Méditerranéens : 50 ans de recherches*, actes du Colloque d'Arles, 28-30 octobre 2009, Paris, Errance, 2010, p. 47-53.
- FALGUÉRA, 1997**
Falguéra (Jean-Marie). – « Fouilles d'un puits gallo-romain à Narbonne », *Bulletin de la Commission archéologique de Narbonne*, 47-48, 1997, p. 63-112.
- FALGUÉRA et alii, 2000**
Falguéra (Jean-Marie), Guy (Max), Marsal (André). – « Narbonne : cadre naturel et ports à l'époque romaine », *Méditerranée*, 2000, 1-2, p. 15-24.
- FALGUÉRA et alii, 2003**
Falguéra (Jean-Marie), Bernard (Henri), Jezegou (Marie-Pierre). – « Données d'archéologie sous-marine récentes à Port la Nautique : pour une approche du système portuaire narbonnais », in : J. Perez Ballester, G. Pascual Berlanga (ed.), *Puertos fluviales antiguos, ciudad, desarrollo y infraestructura*, IV Jornadas de Arqueologia subacuática, Valence 28-30 mars 2001, Valencia, Facultat de Geografia y Historiad, 382 p.
- FAURIS DE SAINT-VINCENS, 1818**
Fauris de Saint-Vincens (Alexandre-Jules-Antoine). – *Notes et observations sur la dernière carte d'Aix*, Paris, Bibliothèque Nationale, 1818, 677 p.
- FAURIS DE SAINT-VINCENS, s. d.**
Fauris de Saint-Vincens (Jules-François-Paul) – *Mémoire sur les découvertes des mosaïques et autres antiquités faites à Aix en 1790, dans le local occupé par l'ancienne ville d'Aix à 200 toises et au nord de la ville actuelle*, ms. 861 (ex 1010), Aix-en-Provence, Bibliothèque Méjanès.
- FÉVRIER, 1956**
Février (Paul-Albert). – « Les appareils des murs romains de Fréjus. Introduction à une étude des constructions de la Provence orientale », *Revue d'Études Ligures*, 22, p. 153-184.
- FÉVRIER, 1959a**
Février (Paul-Albert). – « Documents commentés. Plans anciens de Fréjus et d'Antibes », *Gallia*, 17, 1959, p. 207-213.

FÉVRIER, 1959b

Février (Paul-Albert). – « La basse vallée de l'Argens. Quelques aspects de la vie économique de la Provence Orientale aux xv^e et xvi^e siècles », *Provence Historique*, Tome IX, fascicule 35, janvier-mars 1959, p. 38-61.

FÉVRIER, 1962

Février (Paul-Albert). – « Fouilles à la Plate-Forme en 1960 et 1961 », *Gallia*, 20, 1962, p. 177-203.

FÉVRIER, 1963

Février (Paul-Albert). – « Le port antique de *Forum Iulii* », *Photo-interprétation*, 3, 1963, p. 43-49.

FÉVRIER, 1964

Février (Paul-Albert). – *Le développement urbain en Provence, de l'époque romaine à la fin du xiv^e siècle*, Paris, De Boccard, B.E.F.A.R., 212, 1964, 232 p.

FÉVRIER, 1976

Février (Paul-Albert). – « Récents travaux archéologiques effectués à Fréjus (Var) », *Bulletin de la Société Nationale des Antiquaires de France*, 1976, p. 26-27.

FÉVRIER, 1977a

Février (Paul-Albert). – « Fréjus (*Forum Iulii*) et la basse vallée de l'Argens », *Itinéraires Ligures*, 13, Coni, Institut International d'Études Ligures, 1977, 205 p.

FÉVRIER, 1977b

Février (Paul-Albert). – « Antiquité et haut Moyen Âge : les débuts d'une cité », in : M. Bernos, N. Coulet, C. Dolan-Leclerc, P.-A. Février, M. Gontard, G. Granai, B. Grissolange, M. Vovelle, *Histoire d'Aix-en-Provence*, Aix-en-Provence, Édisud, 1977, p. 27-70.

FÉVRIER, 1979

Février (Paul-Albert). – « Fréjus, une ville antique », *Archéologia*, 33, 1979, p. 6-17.

FÉVRIER, 1987

Février (Paul-Albert). – « La pierre entre les Maures et l'Estérel », in : *Pierre en Provence*, Aix-en-Provence, 1987, p. 92-104.

FÉVRIER, 1989

Février (Paul-Albert). – « La ville de l'évêque », in : J.-P. Mohen, L. Olivier, *Archéologie de la France, 30 ans de découvertes*, catalogue d'exposition, Paris, 1989, p. 370-375.

FÉVRIER et alii, 1972

Février (Paul-Albert), Janon (Michel), Varoqueaux (Claude). – « Fouilles au Clos du Chapitre à Fréjus (Var) », *Comptes Rendus de l'Académie des Inscriptions et Belles-Lettres*, 1972, p.355-386.

FÉVRIER et alii, 1988

Février (Paul-Albert), Fixot (Michel), Rivet (Lucien). – *Au cœur d'une ville épiscopale – Fréjus*, 1988, 60 p.

FÉVRIER et alii, 1989

Février (Paul-Albert), Bats (Michel), Camps (Gabriel), Fixot (Michel), Guyon (Jean), Riser (Jean). – *La Provence des origines à l'an mil*, Rennes, Ouest-France, 1989, 521 p.

FICHES, 1996

Fiches (Jean-Luc) (dir.). – *Le III^e siècle en Gaule Narbonnaise, Données régionales sur la crise de l'Empire*, actes de la table ronde, *Archéologie de l'espace rural méditerranéen dans l'Antiquité et le haut Moyen Âge*, Aix-en-Provence, septembre 1995, Sophia Antipolis, APDCA, 1996, (p. 15-16), 406 p.

FICHES, VEYRAC, 1996

Fiches (Jean-Luc), Veyrac (Alain) (dir.). – *Nîmes*, Carte archéologique de la Gaule 30-1, Paris, Académie des Inscriptions et Belles Lettres, 1996, 633 p.

FICHES et alii, 1995,

Fiches (Jean-Luc), Bérato (Jacques), Brentchaloff (Daniel), Chouquer (Gérard), Dubar (Michel), Gazenbeek (Michiel), Latour (Jean), Rogers (Georges B.). – « Habitats de l'âge du Fer et structures agraires d'époque romaine aux Escaravatiens (Puget-sur-Argens, Var) », *Gallia*, 52, 1995, p. 205-261.

FIXOT, SAUZE, 2004

Fixot (Michel), Sauze (Elisabeth). – *La cathédrale Saint-Léonce et le groupe épiscopal de Fréjus*, Éditions du Patrimoine, 2004, 80 p., 2 pl.h. t.

FIXOT et alii, 1985,

Fixot (Michel), Guyon (Jean), Pelletier (Jean-Pierre), Rivet (Lucien). – « Les fouilles de la cour de l'Archevêché (septembre 1984-janvier 1985) », *Documents d'Archéologie Aixoise*, 1, 1985, 64 p.

FIXOT et alii, 1986,

Fixot (Michel), Guyon (Jean), Pelletier (Jean-Pierre), Rivet (Lucien). – « Des abords du forum au palais archiépiscopal : étude du centre monumental d'Aix-en-Provence », *Bulletin monumental*, 144, 3, 1986, p. 195-290.

FLAVIGNY, ANDRÉ, 2010

Flavigny (Francesco), André (Pierre). – « Nouvelle étape d'une chronique monumentale de vingt siècles, ou la ruine réversible », in : M. Pasqualini, R. Thernot, H. Garcia, *L'amphithéâtre de Fréjus, archéologie et architecture relecture d'un monument*, Bordeaux, Ausonius Éditions, Mémoires 22, 2010, p. 177-187.

FORMIGÉ, 1925a

Formigé (Jules). – « Le théâtre romain de Fréjus », *Bulletin archéologique du Comité des Travaux Historiques et Scientifiques*, 1925, p. 65.

FORMIGÉ, 1925b

Formigé (Jules). – « Le baptistère de Fréjus », *Bulletin de la société nationale des Antiquaires de France*, 1925, p. 145.

FOUCRAS, 2008

Foucras (Jean). – « L'amphithéâtre romain d'Antipolis : mythe ou réalité ? », *Revue archéologique de Narbonnaise*, 41, 2008, p. 43-52.

GAGGADIS-ROBIN, 2005

Gaggadis-Robin (Vassiliki). – *Les sarcophages païens du musée de l'Arles antique*, Arles, 2005, 332 p.

GALANT, DELAFOLIE, 1990

Galant (Philippe), Delafolie (Isabelle). – *Les garrigues Saint-Laurent (Narbonne, Aude)*, Rapport d'étude d'impact, juin 1990, SRA Montpellier, 1990, 12 p.

GALLIOU, 2004

Galliou (Patrick). – *Britannia. Histoire et civilisation de la Grande-Bretagne romaine, I^{er}-V^e siècles après J.-C.*, Paris, Errance, 2004, 176 p.

GAMBARI, 2004

Gambari (Filippo Maria). – « L'entroterra ligure in Piemonte dal VI al IV secolo a.C. », in : R. de Marinis, G. Spadea (ed.), *I Liguri. Un antico popolo europeo tra Alpi e Mediterraneo*, Milan, 2004, p. 225-229.

GAMBARO, 1999

Gambaro (Luigi).– « La Liguria costiera tra III e I secolo a.C. Una lettura archeologica della romanizzazione », *Documenti di archeologia*, 18, S.A.P., Mantova, 1999, 225 p.

GANDOLFI, 2004

Gandolfi (Daniela).– « Le produzioni ceramiche », in : R. de Marinis, G. Spadea (éd.), *I Liguri. Un antico popolo europeo tra Alpi e Mediterraneo*, Milano, 2004, p. 492-497.

GANTÈS, MOLINER, 1990

Gantès (Lucien-François), Moliner (Manuel).– *Marseille, itinéraire d'une mémoire. Cinq années d'archéologie municipale*, Marseille, Catalogue d'exposition, 1990, 136 p.

GANTÈS et alii, 2001

Gantès (Lucien-François), Moliner (Manuel), Tréziny (Henri).– « Lieux et monuments publics de Marseille antique », in : M. Bouiron, H. Tréziny (éd.), *Marseille. Trames et paysages urbains de Gyptis au Roi René*, actes du colloque de Marseille 1999, Aix-en-Provence, Édusud Études Massaliètes 7, 2001, p. 205-212.

GARCIA, 2010

Garcia (Hélène).– « Fréjus, parking Aubenas », *BSR DRAC-PACA*, 2010, 191 p.

GARCZYNSKI et alii, 2005

Garczynski (Paul), Foucras (Jean), Dubar (Michel) (coll.).– « L'aqueduc d'Antipolis dit de la Bouillide (Alpes-Maritimes) », in : G. Fabre, J.-L. Fiches, P. Leveau (dir.).– *Aqueducs de la Gaule méditerranéenne, Gallia*, 62, 2005, p. 13-34.

GARDEL, 2007

Gardel (Marie-Élise) (dir.).– *Rue des colonnes à Narbonne (Aude)*, Rapport de fouilles, Amicale laïque de Carcassonne, SRA Languedoc-Roussillon, 2007.

GARDEL, 2008

Gardel (Marie-Élise) (dir.).– *Résidence Roca, 30 bd de 1848*, DFS, Amicale laïque de Carcassonne, SRA Languedoc-Roussillon, 2008.

GASCOU, 1982

Gascou (Jacques).– « Quand la colonie de Fréjus fut-elle fondée ? », *Latomus*, XLI-1, 1982, 1982, p. 132-145.

GASCOU, 1995

Gascou (Jacques).– *Inscriptions latines de Narbonnaise, III, Aix-en-Provence*, Paris, CNRS supplément à *Gallia*, 44, 1995, 381 p., 3 cartes.

GASCOU, JANON, 1985

Gascou (Jacques), Janon (Michel).– *Inscriptions Latines de Narbonnaise, I, Fréjus*, Paris, supplément à *Gallia*, 44, 1985, 229 p.

GASSEND et alii, 2010

Gassend (Jean-Marie), Lemoine (Yvon), Gébara (Chérine).– « Le monument au Triton à l'entrée du port de Fréjus », in : C. Gébara, C. Morhange, *Fréjus (Forum Julii), le port antique*, Portsmouth, Rhode Island, Journal of Roman Archaeology, supplementary series number 77, 2010, p. 123-152.

GAUTHIER, 1985

Gauthier (Marc).– « Les archéologues de collectivités. Une nécessité pour les ville d'Art et d'Histoire », in : *Archéologie urbaine*, Chartres, *Les Cahiers de la section Française de l'Icomos*, 6, 1985, p. 29-35.

GAYRAUD, 1981

Gayraud (Michel).– *Narbonne antique, des origines à la fin du III^e siècle*, Paris, De Boccard, supplément à la *Revue archéologique de Narbonnaise*, 8, 1981, 592 p.

GÉBARA, BÉRAUD, 1988

Gébara (Chérine), Béraud (Isabelle).– *Rue des Moulins (Fréjus) – Rapport préliminaire de fouille de sauvetage urgent – Fréjus (83) de fouilles – Rue des moulins*, 1988, non paginé.

GÉBARA, BÉRAUD, 1990

Gébara (Chérine), Béraud (Isabelle).– « Les thermes du port à Fréjus (Var) », *Revue archéologique de Narbonnaise*, 23, 1990, p. 1-11.

GÉBARA, CHOUQUER, 1996

Gébara (Chérine), Chouquer (Gérard).– « Les parcelles antiques de la région de Fréjus », in : G. Chouquer (dir.), *Les formes du paysage*, 1, *Études sur les parcelles*, Paris, Errance, 1996, p. 91-103.

GÉBARA, MORHANGE, 2010

Gébara (Chérine), Morhange (Christophe).– *Fréjus (Forum Iulii) : Le port antique*, Portsmouth, Rhode Island, *Journal of Roman Archaeology*, supplementary series number 77, 2010, 152 p.

GÉBARA et alii, 2002

Gébara (Chérine), Michel (Jean-Marie), Guendon (Jean-Louis).– *L'aqueduc romain de Fréjus, Sa description, son histoire et son environnement*, Montpellier, supplément à la *Revue archéologique de Narbonnaise*, 33, 2002, 319 p.

GÉBARA et alii, sous presse

Gébara (Chérine), Bertoncello (Frédérique), Allinne (Cécile).– « Le Pont des Esclapes – Fréjus, Var », in : G. Barruol, J.-L. Fiches, P. Garmy, *Les ponts antiques de Gaule romaine*, actes du colloque du pont du Gard, 8-11 octobre 2008, Montpellier, supplément à la *Revue archéologique de Narbonnaise*, 41, sous presse.

GENTY, ROUX, 1982

Genty (Pierre-Yves), Roux (Jean-Claude).– « Recherches sur l'urbanisme romain à Nîmes. Rempart, voie et habitat de la clinique Saint-Joseph », *Revue archéologique de Narbonnaise*, 15, 1982, p. 187-221.

GEORGES et alii, 2010

Georges (Karine), Michel (Jean-Marie), Sivan (Olivier), Dufraigne (Jean-Jacques), Excoffon (Pierre).– « Le port antique de *Forum Iulii* (Fréjus, Var) : découverte d'une jetée à l'extrémité est du quai méridional », in : *Homme et littoral, Archéopages*, 30, 2010, p. 44-53.

GIANNATTASIO, ODETTI, 2009

Giannattasio (Bianca Maria), Odetti (Giuliva) (éd.).– *Monte Sant'Elena (Berpeggi, Sv) Un sito ligure d'altura affacciato sul mare Scavi 1999-2006*, Firenze, All'Insegna del Giglio, 2009, 357 p.

GIARDINA, 1981

Giardina (Andrea).– « Allevamento ed economia della selva in Italia meridionale : trasformazioni e continuità », in : A. Giardina, A. Schiavone (éd.), *Società romana e produzione schiavistica. I, L'Italia. Insediamenti e forme economiche*, Bari, 1981, p. 87-114.

GIBELIN, 1787

Gibelin (Antoine-Esprit).– *Lettre sur les tours antiques qu'on a démolies à Aix-en-Provence et sur les antiquités qu'elles renfermaient*, Aix-en-Provence, 1787, 34 p. 14 fig.

GINOUVEZ, 1997

Ginouvez (Olivier) (dir.).- « Les fouilles de l'Hôtel-Dieu de Narbonne », *Bulletin de la Commission Archéologique et Littéraire de Narbonne*, Tome 47-48, 1996-1997, p. 115-186.

GINOUVEZ, 2002

Ginouvez (Olivier).- « Narbonne paléochrétienne », in : E.Dellong, *Narbonne et le Narbonnais*, Carte archéologique de la Gaule 11-1, Paris, Académie des Inscriptions et Belles Lettres, 2002, p. 92-93.

GINOUVEZ, 2010

Ginouvez (Olivier).- *Un quartier d'entrepôts sur le site du port antique de Narbonne*, Rapport Final d'Opération, Inrap, 2010, 53 p.

GINOUVEZ et alii, 1992

Ginouvez (Olivier), Labarussiat (Claude), Pomaredes (Hervé).- « Saint-Loup : Un paysage fluvial aux portes de Narbonne (étude d'impact archéologique) », *Archéologie en Languedoc*, 16, 1992, p. 95-107.

GOIRAN, 2001

Goiran (Jean-Philippe).- *Recherche géomorphologique dans la région littorale d'Alexandrie, Égypte : mobilité des paysages à l'Holocène récent et évolution des milieux portuaires antiques*, Thèse de l'Université d'Aix-Marseille I, 2001, 240 p.

GOLVIN, 2000

Golvin (Jean-Claude).- *Le rôle de la restitution architecturale dans l'étude des temples de Dougga*, actes du VIII^e colloque d'archéologie et d'histoire de l'Afrique du Nord (8-13 mai 2000 à Tabarka), Tunis, 2003, p. 471-489.

GOLVIN, 2003a

Golvin (Jean-Claude).- *Dougga, Études d'architecture religieuse, les sanctuaires des Victoires de caracalla, de Pluton et de Caelestis*, Bordeaux, Ausonius Éditions, Mémoires 12, 2005, p. 25-29.

GOLVIN, 2010

Golvin (Jean-Claude).- *À la recherche des villes romaines*, catalogue de l'exposition Pèlerinages dans l'Empire romain, de Bliesbrück-Rheinheim à Rome, Actes Sud-Conseil Général de la Moselle, 5 juin - 31 octobre 2010, 2010, p. 13-17.

GOUDINEAU, 1979a

Goudineau (Christian).- « Circonscription de Côte d'Azur - Corse », *Gallia*, 37, 2, 1979, p. 555.

GOUDINEAU, 1979b

Goudineau (Christian).- *La fouille de la maison au dauphin, Recherches sur la romanisation de Vaison-la-Romaine*, Paris, CNRS, supplément à *Gallia*, 37, 2 vol., 1979, 325 p., 101 pl.h.t., XII dépliants h.t.

GOUDINEAU, 1981

Goudineau (Christian).- « Les problèmes d'une circonscription archéologique », *Les dossiers Histoire et archéologie*, 57, 1981, p. 7-12.

GOUDINEAU, 1982

Goudineau (Christian).- « Une fouille récente à la périphérie de *Forum Iulii* : Le chantier des Aiguières », *Comptes rendus de l'Académie des Inscriptions et Belles-Lettres*, avril-juin, 1982, 1982, p. 279-292.

GOUDINEAU, 1993

Goudineau (Christian).- « La Gaule transalpine », in : C. Nicolet, *Rome et la conquête du monde méditerranéen*,

tome 2, *Genèse d'un empire*, Paris, Presses Universitaires de France, 1993, p. 679-699.

GOUDINEAU, DE KISCH, 1991

Goudineau (Christian), De Kisch (Yves).- *Vaison-la-Romaine*, Paris, Errance, 1991, 159 p.

GOUDINEAU, BRENTCHALOFF, 2009

Goudineau (Christian), Brentchaloff (Daniel).- *Le camp de la flotte d'Agrippa à Fréjus, Les fouilles du quartier de Villeneuve, 1979-1981*, Paris, Errance, 2009, 591 p.

GOUDINEAU et alii, 1980

Goudineau (Christian), Février (Paul-Albert), Fixot (Michel).- « Le réseau urbain », in : G. Duby (dir.), *Histoire de la France urbaine, La ville antique des origines au IX^e siècle*, tome 1, Paris, 1980, p. 71-137.

GRANDIEUX, 2005

Grandieux (Alain).- « Zone 02 : Fouilles du secteur S2A et de l'égot des thermes de l'Est (CN37) », in : M. Jannet (dir.), *Rapport PCR : L'évolution de l'espace public à Cimiez : étude diachronique des thermes au groupe épiscopal*, 2005, p. 103-153.

GRANDIEUX, à paraître

Grandieux (Alain).- « L'amphithéâtre de *Cemenelum* », in : *Alpes-Maritimes*, Carte archéologique de la Gaule 06, à paraître.

GRENIER, 1958

Grenier (Albert).- *Manuel d'archéologie gallo-romaine, L'urbanisme et les monuments*, Paris, Picard, 1958, 1026 p.

GRENIER, 1959

Grenier (Albert).- : « Aude », *Forma orbis Romani* : Carte archéologique de la Gaule Romaine, Paris, fasc. XII, éd. du CNRS, 1959, 259 p.

GROS, 1996

Gros (Pierre).- *L'architecture romaine du début du III^e siècle avant J.-C. à la fin du Haut-Empire*, tome 1, *Les monuments publics*, Les manuels d'art et d'archéologie antiques, Paris, Picard, 1996, 503 p.

GROS, 2001

Gros (Pierre).- *L'architecture romaine du début du III^e siècle avant J.-C. à la fin du Haut-Empire*, tome 2, *Maisons, palais, villas et tombeaux*, Les manuels d'art et d'archéologie antiques, Paris, Picard, 2001, 527 p.

GROS, 2002

Gros (Pierre).- « La fonction politique des monuments de spectacle dans le monde romain », in : T. Nogales Basarrate, A. Castellano Hernandez (ed.), *Ludi romani*, catalogue d'exposition, Mérida, Museo Nacional de Arte Romano, Espectáculos en Hispania romana, Ministerio de Cultura, 2002.

GROS, 2008a

Gros (Pierre).- *La Gaule Narbonnaise : de la conquête romaine au III^e siècle après J.-C.*, Paris, Picard, 2008, 166 p.

GROS, 2008b

Gros (Pierre).- « Entrer dans la ville ou la contourner ? Remarques sur les problèmes posés par les tronçons urbains des voies de communication sous le Haut-Empire », in : Mertens (D.) éd., *Stadtverkehr in der antiken Welt*, Internationales Kolloquium zur 175- Jahrfeier des Deutschen Archäologischen Instituts, Rome, 21-23 avril 2004, Wiesbaden, 2008, p. 145-163 (= *Palilia* 18).

GROS, TORELLI, 2007

Gros (Pierre), Torelli (Mario).– *Storia dell'urbanistica. Il mondo romano*, Bari, Laterza, 2007, 532 p.

GUILLAUME, 2003

Guillaume (Maxime).– *Narbonne (Aude), rue Paul-Thiers, l'amphithéâtre de Narbo Martius*, Rapport de diagnostic, 2003, 33 p.

GUILLAUME, 2006

Guillaume (Maxime).– *Immeuble Bd Général de Gaulle à Narbonne (Aude), Nouvelles données sur la ville césarienne*, Rapport de diagnostic archéologique, SRA de Languedoc-Roussillon, Nîmes, Inrap, Méditerranée, 2006, 52 p.

GUILLAUME, 2007

Guillaume (Maxime).– *ZAC du théâtre, tranche 1 à Narbonne (Aude), La nécropole du Haut-Empire dite de l'Égassieral, le long de la voie de Gruissan*, DFS., Inrap, 2007, 37 p.

GUILLON et alii, 2010,

Guillon (Sébastien), Berger (Jean-François), Richard (Hervé), Bouby (Laurent), Binder (Didier) – Analyse pollinique du bassin versant de la Cagne (Alpes-Maritimes, France) : dynamique de la végétation littorale au Néolithique, in : C. Delhon, I. Thery-Parisot et S. Thiebault (dir.), *Des hommes et des Plantes, Exploitation des ressources végétales de la Préhistoire à nos jours*. Antibes : Librairie archéologique, APDCA, Actes des XXX^e rencontres Internationales d'Archéologie et d'Histoire d'Antibes, p. 355-369.

GUY, 1955

Guy (Max).– « Les ports antiques de Narbonne », *Revue d'étude ligures*, XVI, 1-3, 1955, p. 213-240.

GUYON, 2005

Guyon (Jean).– « Les villes de Provence à l'aube du haut Moyen Âge », in : X. Delestre, P. Périn, M. Kazanski (dir.), *La Méditerranée et le monde mérovingien : témoins archéologiques*, actes des XXIII^e journées internationales d'archéologie mérovingiennes, Arles, 11-13 octobre 2005, Aix-en-Provence, supplément *Bulletin Archéologique de Provence*, 3, 2005, p. 29-44.

GUYON, HEIJMANS, 2001

Guyon (Jean), Heijmans (Marc).– *D'un monde à l'autre, naissance d'une chrétienté en Provence (IV^e-VI^e siècle)*, catalogue d'exposition, Arles, Musée Arles antique, 2001, 243 p.

GUYON, HEIJMANS, 2008

Guyon (Jean), Heijmans (Marc).– « Arles au quatrième siècle », in : P. Allard, R. Bertrand, M. Heijmans, J.-M. Rouquette (dir.), *Arles, histoire, territoires et cultures*, Paris, Imprimerie Nationale, 2008, p. 213-228.

GUYON, HEIJMANS, 2010

Guyon (Jean), Heijmans (Marc).– « Le projet collectif de recherche sur la topographie urbaine des cités de Gaule méridionale et la publication des atlas topographiques des villes de Gaule méridionale. Les exemples d'*Aquae-Sextiae*, *Forum Julii* et *Arelate* », in : X. Delestre, H. Marchesi (dir.), *Archéologie des rivages méditerranéens, 50 ans de recherche*, actes du colloque d'Arles, 28-29-30 octobre 2009, Paris, 2010, p. 357-366.

GUYON et alii, 1998

Guyon (Jean), Nin (Núria), Rivet (Lucien), Saulnier (Sylvie).– *Atlas topographique des villes de Gaule méridionale, 1, Aix-en-Provence*, Montpellier, supplément à la *Revue archéologique de Narbonnaise*, 30, 1998, 314 p.

HASLER (dir.), 2007

Hasler (Anne) (dir.).– *Les niveaux néolithiques de l'îlot A de la Z.A.C Sextius-Mirabeau à Aix-en-Provence (13)*, Rapport Final d'Opération, Inrap Nîmes, 2007, 195 p.

HEIJMANS, 2004

Heijmans (Marc).– *Arles durant l'Antiquité tardive. De la Duplex Arelas à l'Urbs Genesisii*, Rome, Coll. EFR, 2004, 324 p.

HEIJMANS, 2006

Heijmans (Marc).– « Les habitations urbaines en Gaule méridionale durant l'Antiquité tardive », *Gallia* 63, 2006, p. 47-57.

HEIJMANS, GUYON, 2006

Heijmans (Marc), Guyon (Jean).– « Antiquité tardive, haut Moyen Âge et premiers temps chrétiens en Gaule méridionale, première partie : réseau des cités, mode urbain et monde des morts », *Gallia*, 63, 2006, p. 1-170.

HEIJMANS et alii, 2006

Heijmans (Marc), Rouquette (Jean-Maurice), Sintès (Claude).– *Arles antique*, Paris, guides archéologiques de la France, 2006, p. 78.

HENIQUE, 2009

Henique (Jérôme).– « Nîmes 1, rue Godin/Porte de France. Fouille préventive », *BSR Languedoc-Roussillon*, 2009, p. 74

HÉRON DE VILLEFOSSE, THÉDENAT, 1884

Héron De Villefosse (Antoine) Thédénat (Henri).– *Inscriptions romaines de Fréjus*, Tours-Paris, 1884, 193 p.

HESNARD et alii, 1999

Hesnard (Antoinette), Moliner (Manuel), Conche (Frédéric), Bouiron (Marc).– *Parcours de Ville. Marseille : 10 ans d'archéologie, 2600 ans d'Histoire*, Aix-en-Provence, 1999, 192 p.

HOMO, 1971

Homo (Léon).– *Rome impériale et l'urbanisme dans l'Antiquité*, Paris, Albin Michel, 1971, 665 p.

HOUIX, à paraître

Houix (Bertrand).– « Les mosaïques à thème mythologique récemment découvertes à Nîmes (Gard – France) », *XIth International AIEMA mosaic Symposium*, 16-20 Octobre 2009, Bursa Turquie, à paraître.

JACOB et alii, 1992

Jacob (Jean-Paul), De Kisch (Yves), Meffre (Joël-Claude).– « Vaison-la-Romaine : un patrimoine archéologique exceptionnel », *Archéologia*, 285, 1992, p. 14-29.

JÉZÉGOU et alii, à paraître

Jézégou (Marie-Pierre), Guy (Max), Salvat (Michel).– « Les gisements de l'étang des Estagnols à Port la Nouvelle », in : C. Sanchez, M.-P. Jézégou (dir.), *Zones portuaires et espaces littoraux : l'exemple de Narbonne antique*, p. 85-114, à paraître.

JOCKEY, 1994

Jockey (Philippe).– « Le décor sculpté de la maison urbaine en Gaule Narbonnaise », in : *La maison urbaine d'époque romaine en Gaule Narbonnaise et dans les provinces voisines*, actes du colloque d'Avignon, novembre 1994, Avignon, Documents d'archéologie vauclusienne, 6, 1994, p. 195-211.

JOURDAIN-ANNEQUIN, 2004

Jourdain-Annequin (Colette) (dir.).– *Atlas culturel des Alpes occidentales, de la Préhistoire à la fin du Moyen Âge*, Paris, 2004, 440 p.

KIENAST, 1990

Kienast (Dietmar).– Römische Kaisertabelle, Grundzüge einer römischen Kaiserchronologie, darnstadt, 2^e éd., 1996.

KÖNIG, 1970

König (Ingemar).– Die Meilensteine der Gallia Narbonensis, Berne, 1970 (Itineraria Romana. Beiträge zur Strassengeschichte des römischen Reiches, 3).

KOTARBA et alii, 1996

Kotarba (Jérôme) avec la collab. de S. Bonnaud, M. Ferroucki, C. Sanchez.– *Le Kursaal, 47, boulevard de Gaulle, Narbonne (Aude)*, Afan Méditerranée, SRA Languedoc-Roussillon, 1996, 56 p.

KREEB, 1984

Kreeb (Martin).– « Studien zur figürlichen Ausstattung delischer Privathäuser », *Bulletin de Correspondance Hellénique*, 108, 1984, p. 317-343.

KREEB, 1988

Kreeb (Martin).– *Untersuchungen zur figürlichen Ausstattung delischer Privathäuser*, 1988.

LAFON, 2010

Lafon (Xavier).– « Les monuments de spectacle en Gaule Narbonnaise », in : M. Pasqualini, R. Thernot, H. Garcia, *L'amphithéâtre de Fréjus, Archéologie et architecture, relecture d'un monument*, Bordeaux, Ausonius Éditions Mémoires 22, 2010.

LAMBOGLIA, 1932

Lamboglia (Nino).– *Le vie romane da Vado a Loano*, Casale Monferrato, Stab. Tip. Miglietta, Milano & C., 1932, 171 p.

LAMBOGLIA, 1939

Lamboglia (Nino).– *Liguria romana*, Alassio, Grafiche, PO221, 1939, 280 p.

LAMBOGLIA, 1940

Lamboglia (Nino).– *Vado romana*, Bordighera, Regia deput. Storia Patria Liguria, 1940, 22 p.

LAMBOGLIA, 1941

Lamboglia (Nino).– « Tombe romane scoperte a Vado », *Rivista Ingauna e Intemelia*, VII, 1-2, 1941, p. 23-27.

LAMBOGLIA, 1955

Lamboglia (Nino).– « Prime conclusioni sugli scavi di Vada Sabatia », *Rivista Ingauna e Intemelia*, X, 2, 1955, p. 33-41.

LAMBOGLIA, 1963a

Lamboglia (Nino).– « La nuova storia di Finale romana », *Rivista Ingauna e Intemelia*, XVIII, 1963, p. 1-9.

LAMBOGLIA, 1963b

Lamboglia (Nino).– « La distruzione del rudere romano di Porto Vado », *Rivista Ingauna e Intemelia*, XIII, 1963, p. 122-123.

LANDURÉ, PASQUALINI, 2004

Landuré (Corinne), Pasqualini (Michel) (dir.).– *Delta du Rhône. Camargue antique, médiévale et moderne*, hors série du *Bulletin Archéologique de Provence*, 2, Éditions Nabap, 2004, 334 p.

LANE FOX, 1997

Lane Fox (Robin).– *Païens et chrétiens, la religion et la vie religieuse dans l'empire romain de la mort de Commode au concile de Nicée*, amph 7, Presses universitaires du Mirail, 1997, 744 p.

LAVAGNE, 2000

Lavagne (Henri).– « La tolérance de l'Église et de l'État à l'égard des œuvres d'art du paganisme dans l'Antiquité Tardive », *Études Littéraires*, 32, 1-2, 2000, p. 45-54.

LÉANDRI, THERNOT, 1994

Léandri (Franck), Thernot (Robert).– *Aléria, ville romaine, relevé du site*, 1994.

LEMOINE, 2005-2006

Lemoine (Yvon).– « Une bouche de fontaine représentant une tête de divinité barbue (Hermès ?) », in : M. Pasqualini, P. Excoffon, J.-M. Michel, Fréjus, *Forum Julii*, Nouvelles recherches archéologiques, L'espace Mangin, *Revue Archéologique de Narbonnaise*, 38-39, 2005-2006, p. 302-303.

LEMOINE, 2009

Lemoine (Yvon).– « Fréjus, ré-interprétation d'une sculpture : la danseuse se transforme en Vénus... », *Revue archéologique de Narbonnaise*, 42, 2009, p. 361-376.

LEMOINE, 2011

Lemoine (Yvon).– « Le *Pulvinus* d'autel funéraire du puit PT 2003 », in : P. Excoffon (dir.), *Ville et campagne de Fréjus romaine. La fouille préventive de Villa Romana*, Paris-Aix-en-Provence, Errance/Centre Camille Jullian, BIAMA, 8, 2011, p. 170-171.

LEMOINE (dir.), SATRE, à paraître en 2012

Lemoine (Yvon), Satre (Stéphanie).– *Recueil général des sculptures sur pierre de la Gaule, Fréjus et son territoire*, *Nouvel Espérandieu*, H. Lavagne (dir.), à paraître.

LENTHERIC, 1880

Lentheric (Charles).– *La Provence maritime ancienne et moderne*, Paris, 1880, 540 p.

LERT et alii, 2009

Lert (Mylène), Bois (Michèle), Blanc-Bijon (Véronique), Bel (Valérie).– *Atlas topographique des villes de Gaule méridionale 3. Saint-Paul-Trois-Châteaux*, Montpellier, supplément à la *Revue archéologique de Narbonnaise*, 39, 2009, 212 p.

LUGAND, 1926

Lugand (René).– « Note sur l'itinéraire maritime de Rome à Arles », *Mélanges d'archéologie et d'histoire*, 43, 1926, p. 124-139.

MAC MULLEN, 1998

Mac Mullen (Ramsay).– *Christianisme et Paganisme du IV^e au VIII^e siècle*, Paris, Fayard, les Belles Lettres, 1998, 374 p.

MAGDINIER, THOLLARD, 1987

Magdinier (Alain-Gilles), Thollard (Patrick).– « L'enceinte romaine d'Orange », in : *Les enceintes augustéennes dans l'Occident romain (France, Italie, Espagne, Afrique du Nord)*, actes du colloque international de Nîmes (III^e congrès archéologique de Gaule méridionale), 9-12 octobre 1985, Nîmes, n^o spécial de l'École antique de Nîmes, 1987, p. 77-96.

MAGGI, 2004

Maggi (Roberto).– « L'eredità della Preistoria e la costruzione del paesaggio », in : R. de Marinis, G. Spadea (ed.), *I Liguri. Un antico popolo europeo tra Alpi e Mediterraneo*, Milano, 2004, p. 35-49.

MARTIN, MICHEL, 1998

Martin (Lucas), Michel (Jean-Marie).– *Aix-en-Provence, ZAC Sextius Mirabeau, parcelles H1 et H2. Rue Irma-*

- Moreau/Usine à Gaz. Enclos, voie et îlotage antiques. Fours de potier et bastide moderne, Document Final de Synthèse, Ministère de la Culture et de la Communication/AFAN.
- MARTINO, 1996**
Martino (Gian Piero).– « Forma Maris Antiqui-Regio IX: Liguria », *Bollettino di Archeologia subacquea*, II-III.1-2, 1996, p. 113-125.
- MELLI, 2004**
Melli (Piera).– « I Liguri della costa », in : M. Venturino Gambari, D. Gandolfi (éd.), *Ligures Celeberrimi. La Liguria interna nella seconda età del Ferro*, Bordighera, 2004, p. 165-190.
- MELLINAND, 2004**
Mellinand (Philippe).– « Des pierres, des terres, de l'eau. 1^{er} siècle avant J.-C. – 1^{er} siècle après J.-C. », in : *L'Alcazar à livre ouvert*, revue Marseille, 204, 2004, p. 15-20.
- MELLINAND, à paraître**
Mellinand (Philippe).– *L'Hôtel-Dieu à Marseille (Bouches-du-Rhône)*, Rapport Final d'Opération, SRA PACA, à paraître.
- MELLINAND, WEYDERT, 1998**
Mellinand (Philippe), Weydert (Nicolas).– « Antibes, Port Prestige », *BSR DRAC-PACA*, 1998, p. 45.
- MELLINAND, LEAL, 2002**
Mellinand (Philippe), Leal (Émilie).– *Une occupation suburbaine antique et médiévale à Narbonne (Aude), la Médiathèque*, DFS, Archives SRA Montpellier, Inrap, 2002, 221 p.
- MELLINAND, GANTÈS, 2006**
Mellinand (Philippe), Gantès (Lucien-François) (dir.).– *Collège Vieux-Port, 2 rue des Martégales, à Marseille (Bouches-du-Rhône)*, Nîmes, Rapport Final d'Opération, 2006, 2 vol.
- MELLINAND et alii, 2008**
Mellinand (Philippe), Gantès (Lucien-François), D'Ovidio (Anne-Marie), Moliner (Manuel).– *Place du refuge à Marseille (Bouches-du-Rhône)*. Rapport final d'opération de diagnostic archéologique, SRA PACA, 2008.
- MENNELLA, 1983**
Mennella (Giovanni).– « Regio IX – Liguria – Vada Sabatia », *supplementa Italica*, n.s. 2, 1983, p. 197-214.
- MENNELLA, BULGARELLI, 2005**
Mennella (Giovanni), Bulgarelli (Francesca).– « Nuove presenze epigrafiche di età romana e longobarda dal territorio di Vada Sabatia », *Rivista di Studi Liguri*, LXXI, 2005 (2006), p. 59-85.
- MIÉJAC, à paraître**
Miéjac (Emmanuelle).– « Les sondages de 1998 sur le secteur de La Nautique », in : C. Sanchez, M.-P. Jézégou (dir.), *Zones portuaires et espaces littoraux : l'exemple de Narbonne antique*, p. 115-141, à paraître.
- MICHEL, 2005**
Michel (Jean-Marie).– *Diagnostic, M. Bricolage à Fréjus (Var)*, Rapport final d'opération, INRAP.
- MIGNON, 2009**
Mignon (Jean-Marc).– « Orange antique. A. L'urbanisme », in : A. Roumegous, *Orange et sa région, Carte archéologique de la Gaule 84-3*, Paris, Académie des Inscriptions et Belles Lettres, 2009, p. 104-116.
- MINISTÈRE DE LA CULTURE ET DE LA COMMUNICATION, 1990**
Ministère de la Culture et de la Communication.– *La recherche archéologique en France (1985-1989)*, Paris, 1990, p. 132-139.
- MINISTÈRE DE LA CULTURE ET DE LA COMMUNICATION, 1997**
Ministère de la Culture et de la Communication.– « Programme H1 », in : *La recherche archéologique en France, bilan 1990-1994 et programmation du Conseil national de la recherche archéologique*, Paris, Éditions Maison des sciences de l'Homme, 1997, p. 153-157.
- MINISTÈRE DE LA CULTURE ET DE LA COMMUNICATION, 2006**
Ministère de la Culture et de la Communication.– « Présentation de la région Provence-Alpes-Côte d'Azur », in : *Rapport au parlement sur la mise en œuvre de la loi modifiée du 17 janvier 2001 relative à l'archéologie préventive*, 2006, p. 387-448.
- MOERMAN, 1994**
Moerman (Martine).– « Fréjus, pied de la Butte Saint-Antoine », *BSR DRAC-PACA*, 1994, p. 194-195.
- MOCCI, NIN (dir.), 2006**
Mocci (Florence), Nin (Núria) (dir.).– *Aix-en-Provence, Pays d'Aix, Val de Durance*, Carte archéologique de la Gaule 13-4, Paris, Académie des Inscriptions et Belles Lettres, 2006, 870 p.
- MOLINA, DUMONT, 2009**
Molina (Nathalie), Dumont (Aurélien).– *Rapport final d'opération, fouille archéologique, ancienne église à Saint-Raphaël, Var*, Inrap Méditerranée, Nîmes, 2009.
- MOLINER, 1993**
Moliner (Manuel).– *Marseille romaine. Pour une archéologie de MASSILIA. État de la question*, J.-P. Morel (dir.), Aix-en-Provence, 1993, 120 p.
- MOLINER, 1996a**
Moliner (Manuel).– « Données récentes sur la topographie de Marseille romaine », *Bulletin Archéologique de Provence*, 24, 1996, p. 65-80.
- MOLINER, 1996b**
Moliner (Manuel).– « Marseille, Bouches du Rhône », in : *Atlas des maisons de Gaule Narbonnaise*, Avignon, Documents d'Archéologie Vauclusienne, 6/II, 1996, p. 146-159.
- MOLINER, 2001**
Moliner (Manuel).– « Orientations urbaines dans Marseille antique », in : M. Bouiron, H. Tréziny, B. Bizot, A. Guilcher, J. Guyon, M. Pagni, *Marseille, trames et paysages urbains de Gyptis au Roi René*, actes du colloque international de Marseille 1999, Aix-en-Provence, 2001, Études Massaliètes, 7, p. 101-120.
- MOLINER, 2003**
Moliner (Manuel), Mellinand (Philippe), Naggiar (Laurence), Richier (Anne), Villemeur (Isabelle) et coll.– *La nécropole de Sainte-Barbe à Marseille. (IV^e siècle avant J.-C. – I^{er} siècle après J.-C.)*, Aix-en-Provence, Édisud, 2003 Études Massaliètes, 8, 487 p.
- MOLINER, 2005**
Moliner (Manuel) (dir.).– « Notice 138 – Au n° 1 bis, rue Malaval », in : M.-P. Rothé, H. Tréziny (ed.), *Marseille et ses alentours*, Carte archéologique de la Gaule 13-3,

- Paris, Académie des Inscriptions et Belles-Lettres, 2005, p. 566-572.
- MOLINER, 2008a**
Moliner (Manuel) (dir.).- « Mémoire des sols. La mosaïque antique au quartier du Panier à Marseille », Marseille, *Revue Marseille*, 220, 2008, p. 5-16.
- MOLINER, 2008b**
Moliner (Manuel) (dir.).- « Un autre regard sur l'aqueduc romain de Sainte-Barbe à Marseille (B.-du-Rhône) », in : J.-E. Brochier, A. Guilcher, M. Pagni, *Archéologies de Provence et d'ailleurs. Mélanges offerts à Gaëtan Congès et Gérard Sauzade*, Aix-en-Provence, Supplément Bulletin Archéologique de Provence, 5, Éditions de l'APA, 2008, p. 533-549.
- MOLINIER, 1954**
Molinier (René) - « Les climax côtiers de la méditerranée occidentale », *Plant ecology*, 4 (5), 1954, p. 284-308.
- MONTEIL, 1993**
Monteil (Martial) (dir.).- *Les fouilles de la Z.A.C. des Halles à Nîmes (Gard)*, Nîmes, Supplément au *Bulletin de l'École Antique de Nîmes*, 1, 1993, 322 p.
- MONTEIL, 1999**
Monteil (Martial) (dir.).- *Nîmes antique et sa proche campagne. Étude de topographie urbaine et périurbaine (fin VI^e siècle avant J.-C. - VI^e siècle après J.-C.)*, Lattes, Association pour la recherche archéologique en Languedoc oriental, 1999, 528 p.
- MORABITO, 2010**
Morabito (Stéphane).- *Inscriptions latines des Alpes Maritimes, corpus*, Nice, Hors-série 6, *Mémoires de l'IPAAAM*, 2010, 530 p.
- MOREL-DELEDALLE, 1985**
Morel-Deledalle (Myriame).- « Marseille. Sauver, prévoir, programmer », in : *Archéologie et projet urbain*, Rome, Éditions de Luca, 1985, p. 139-143.
- MORÉNA, COUNORD, 1994**
Moréna (Maurice), Counord (Dominique).- *Antipolis, municipalité romaine*, Catalogue d'exposition, Antibes, Association Antipolis Histoire et archéologie, Musée d'histoire et d'archéologie du bastion Saint-André, 1994, 127 p.
- MORETTI, TARDY (coord.), 2002**
Moretti (Jean-Charles), Tardy (D.) (coord.).- Inventaire des monuments funéraires de la France gallo-romaine, in : *La mort des notables en Gaule romaine*, catalogue d'exposition, Lattes : Ed. Imago, 2002, p. 27-102.
- MORHANGE, 2000**
Morhange (Christophe) (dir.).- « Ports antiques et paléoenvironnements littoraux », *Méditerranée*, 1-2, 2000, p. 33-38.
- MORHANGE, 2001**
Morhange (Christophe) (dir.).- *Mobilité littorale de quelques sites portuaires antiques de Méditerranée, Marseille, Pouzzoles, Cumes, Kition et Sidon*, Diplôme d'habilitation à diriger des recherches, 2001, 180 p.
- MOUCHOT, 1972**
Mouchot (Danièle).- « Données nouvelles sur la topographie de *Cemenelum* : les quartiers sud », in : *Hommage à Fernand Benoît*, Bordighera, Institut international d'Études Ligures, 1972, p. 189-209.
- MOUCHOT, 1981**
Mouchot (Danièle).- « Les fouilles de Cimiez », *Les dossiers Histoire et archéologie*, 57, 1981, p. 55-61.
- MOULIS, 2002**
Moulis (Dominique).- « Le rempart de l'Antiquité tardive », in : E.Dellong, *Narbonne et le Narbonnais*, Carte archéologique de la Gaule 11-1, Paris, 2002, p. 140-147.
- MOULIS, DELLONG, 2002**
Moulis (Dominique), Dellong (Éric).- *Recherches sur l'emplacement de l'amphithéâtre romain de Narbonne, angle de l'av. P. Tournai et de la rue P. Thiers*, DFS, Ville de Narbonne, 2002, 73 p.
- NIBODEAU et alii, 1989**
Nibodeau (Jean-Paul), Nin (Núria), Richarté (Catherine).- *Du cellier antique aux Aires de Saint Roch : les fouilles du 16 boulevard de la République à Aix-en-Provence*, Aix-en-Provence, Documents d'Archéologie Aixoise, 4, 1989, 39 p., ill.
- NIETO, 1988**
Nieto (Xavier).- « Cargamento principal y cargamento secundario », in : M. Pacaud, Y. Roman, *Hommage à Jean Rougé*, *Cahiers d'Histoire*, XXIII, 3-4, 1988, p. 379-393.
- NIN, 1987**
Nin (Núria).- « La voie aurélienne et ses abords à Aix-en-Provence. Nouvelles données sur un paysage périurbain », *Revue archéologique de Narbonnaise*, 20, 1987, p. 191-280.
- NIN, 1996**
Nin (Núria).- « Les thermes : contribution à l'histoire thermale d'Aix antique », *Bulletin de l'association pour la protection des demeures anciennes et paysages aixois*, 1996, p. 5-9.
- NIN, 2000a**
Nin (Núria) (dir.).- *Au fil de l'eau. Géologie, archéologie, Histoire*, Catalogue de l'exposition *Au fil de l'eau*, Musée du Vieil Aix, Thermes Sextius, Muséum d'Histoire Naturelle, Aix-en-Provence, 2000, 64 p.
- NIN, 2000b**
Nin (Núria).- « Les thermes d'*Aquae Sextiae* », in : N. Nin (dir.), *L'eau au fil du temps. Géologie, archéologie, Histoire*, Catalogue de l'exposition *Au fil de l'eau*, Musée du Vieil Aix, Thermes Sextius, Muséum d'Histoire Naturelle, Aix-en-Provence, 64, 2000, p. 29-33.
- NIN, 2000c**
Nin (Núria).- « Sources originelles et culte des eaux », in : N. Nin (dir.), *L'eau au fil du temps. Géologie, archéologie, Histoire*, Catalogue de l'exposition *Au fil de l'eau*, Musée du Vieil Aix, Thermes Sextius, Muséum d'Histoire Naturelle, Aix-en-Provence, 2000, p. 12-14.
- NIN (dir.), 2004**
Nin (Núria) (dir.).- *Aix-en-Provence, ZAC Sextius-Mirabeau, îlot A*, Rapport Final d'Opération, 2004, 3 volumes.
- NIN, 2006a**
Nin (Núria).- « Synthèse et pré-inventaire de la commune d'Aix-en-Provence », in : F. Mocchi, N. Nin (dir.), *Aix-en-Provence, Pays d'Aix et Val de Durance*, Carte archéologique de la Gaule 13-4. Paris, Académie des Inscriptions et Belles Lettres, p. 124, 2006, p. 169-493.
- NIN, 2006b**
Nin (Núria).- *La nécropole méridionale d'Aix-en-Provence*, Montpellier, supplément à la *Revue archéologique de Narbonnaise*, 33, 2006, 320 p.

NIN, 2008a

Nin (Núria). – « La réoccupation des monuments antiques : l'exemple du théâtre d'Aix-en-Provence », in : A. Guilcher, M. Pagni (ed.), *Archéologies de Provence et d'ailleurs. Mélanges offerts à Gaëtan Congès et Gérard Sauzade*, Aix-en-Provence, Supplément Bulletin Archéologique de Provence, 5, 2008, p. 627-674.

NIN, 2008b

Nin (Núria). – « Aix-en-Provence, 16, rue Irma-Moreau ». *BSR DRAC-PACA*, 2008, p. 101-102.

NIN et alii, 1994

Nin (Núria), Guyon (Jean), Rivet (Lucien). – *Document d'évaluation du patrimoine archéologique de la ville d'Aix-en-Provence*, Paris, 1994, 187 p., 16 pl.

NIN et alii, 2004

Nin (Núria), Nin (Noële), Reynaud (Patrick). – « Z.A.C. Sextius-Mirabeau, îlot A », *BSR DRAC-PACA*, 2004, p. 125-126.

NIN et alii, 2008

Nin (Núria), Bouquet (Aurélie), Hugué (Céline). – *Aix-en-Provence, 16 rue Irma Moreau – parcelle AO0033*, Rapport de diagnostic, Aix-en-Provence, 2008.

OLLIVIER, 2009

Ollivier (Julien) (dir.). – *Narbonne, 19/20 quai d'Alsace*, Rapport final d'opération, Archeodunum, SRA Languedoc-Roussillon, 341 p.

OZOULIAS et alii, 2001

Ouzoulias (Pierre), Pellecuer (Christophe), Raynaud (Claude), Van Ossel (Paul), Garmy (Pierre) (dir.). – *Les campagnes de la Gaule à la fin de l'Antiquité*, actes du colloque de Montpellier, 11-14 mars 1998, APDCA, Antibes/Sophia Antipolis, 2001, 640 p.

PAGÈS, 2010

Pagès (Gaspard). – *Artisanat et économie du fer en France méditerranéenne de l'Antiquité au début du Moyen Âge : une approche interdisciplinaire*, Montagnac, Monographies Instrumentum, 37, 2010, 316 p.

PAGÈS et alii, 2008

Pagès (Gaspard), Long (Luc), Fluzin (Philippe), Dillmann (Patrick). – « Réseaux de production et standards de commercialisation du fer antique en méditerranée : les demi-produits des épaves romaines des Saintes-Maries-de-la-Mer (Bouches-du-Rhône, France) », *Revue Archéologique de Narbonnaise*, 41, 2008, p. 261-283.

PAILLET, 1989

Paillet (Jean-Marie). – « Domitien, la "loi des Narbonnais" et le culte impérial dans les provinces sénatoriales d'Occident », *Revue Archéologique de Narbonnaise*, 1989, p. 171-189.

PALLARES, 1971

Pallares (Francisca). – « Una tomba romana del I sec. d.C. scoperta a Vado », *Rivista Ingauna e Intemelia*, XXVI, 1971, p. 44-47.

PALLARES, 1997

Pallares (Francisca). – « I monumenti sepolcrali della Liguria Occidentale », in : M. Mirabella Roberti (ed.), *Monumenti sepolcrali romani in Aquileia e nella Cisalpina*, Antichità Altoadriatiche, Trieste, 1997, p. 417-445.

PAONE, 2008

Paone (Françoise) (dir.). – *14 Rue Trinquet, à Marseille*, Rapport Final d'Opération, 2008.

PAONE, à paraître

Paone (Françoise) (dir.). – *L'Esplanade de la Major à Marseille*, Rapport Final d'Opération, à paraître.

PASQUALINI, 1996

Pasqualini (Michel). – « Vaisselle commune de table et de cuisine en basse Provence au II^e siècle de notre ère ». In : *Les céramiques communes de Campanie et de Narbonnaise (I^{er} siècle avant J.-C. – II^e siècle ap. J. C.)*, la vaisselle de cuisine et de table, actes des journées d'étude (Naples 1994), Naples 1996, p. 289-309.

PASQUALINI, 2009a

Pasqualini (Michel) (dir.). – *Les céramiques communes antiques d'Italie et de Narbonnaise*, actes du colloque de Naples 2-3 novembre 2006, Action Collective de Recherche, 2003-2006, Archéologie du territoire national, *Les céramiques communes de Marseille à Gênes*, Coll. du Centre Jean Bérard, 30, 2009, 722 p.

PASQUALINI, 2009b

Pasqualini (Michel). – « Les céramiques communes de la Provence romaine, Fabrications locales et importations (I^{er} siècle avant J.-C. - III^e siècle après J.-C.) », in : M. Pasqualini (dir.), *Les céramiques communes d'Italie et de Narbonnaise, Structures de production, typologies et contextes inédits (I^{er} siècle avant J.-C. - III^e siècle après J.-C.)*, actes de la table ronde de Naples 2-3 novembre 2006, Naples, Coll. du Centre Jean Bérard, 30, 2009, p. 157-164.

PASQUALINI, 2009c

Pasqualini (Michel). – « Classifications des céramiques provençales romaines, Productions des bassins d'Arles et du Rhône, de l'Arc (Aix-en-Provence), de l'Huveaune (Marseille), de l'Argens (Fréjus) et de la Siagne (Cannes/Mandelieu), I^{er} siècle avant n. è. - III^e siècle de n. è. », in : M. Pasqualini (dir.), *Les céramiques communes d'Italie et de Narbonnaise, Structures de production, typologies et contextes inédits (I^{er} siècle avant J.-C. - III^e siècle après J.-C.)*, actes de la table ronde de Naples 2-3 novembre 2006, Naples, Coll. du Centre Jean Bérard, 30, 2009, p. 347-373.

PASQUALINI, 2009d

Pasqualini (Michel). – « Les céramiques communes en Provence, Des « pâtes claires massaliètes » aux « pâtes claires » impériales, II^e siècle avant n. è. - I^{er} siècle de n. è. », in : J.-P. Brun (ed.), *Artisanats antiques d'Italie et de Gaule : mélanges offerts à Maria Francesca Buonaiuto*, Naples, Coll. du Centre Jean Bérard, 2009, p. 285-294.

PASQUALINI, BATS, 2005

Pasqualini (Michel), Bats (Michel). – « Vaisselle et amphores de la période romaine », in : M.-P. Rothé, H. Tréziny (dir.), *Marseille et ses alentours*, Carte archéologique de la Gaule 13-3, Paris, Académie des Inscriptions et Belles Lettres, 2005, p. 258-260.

PASQUALINI et alii, 2003

Pasqualini (Michel), Arnaud (Pascal), Varaldo (Carlo), (ed.). – *Des îles côte à côte, Histoire du peuplement des îles de l'Antiquité au Moyen Âge (Provence, Alpes-Maritimes, Ligurie)*, actes de la table ronde de Bordighera, 12-13 décembre 1997, Aix-en-Provence-Bordighera, Bulletin Archéologique de Provence, 1, 2003, 255 p.

PASQUALINI et alii, 2006

Pasqualini (Michel), Excoffon (Pierre), Michel (Jean-Marie), Botte (Emmanuel) (coll). – « Fréjus, *Forum Iulii*. Fouilles de l'Espace Mangin », *Revue archéologique de Narbonnaise*, 38-39, 2005-2006, p. 283-341.

PASQUALINI et alii, 2010

Pasqualini (Michel), Thernot (Robert) Garcia (Hélène). – *L'amphithéâtre de Fréjus, Archéologie et architecture, relecture d'un monument*, Bordeaux, Ausonius Éditions, Mémoires 22, 2010, 226 p.

PELLEGRINO, 2005

Pellegrino (Emmanuel). – « Localisation et essai de datation des nécropoles d'Antibes (06) », Nice, *Mémoires de l'IPAAAM*, XLVII, Institut de Préhistoire et d'Archéologie des Alpes Maritimes, 2005, p. 139-156.

PERRET, 1956

Perret (Vincent). – « Le capitole de Narbonne », *Gallia*, 14, 1956, p. 11-22.

PETRACCO-SICARDI, 1990

Petracco-Sicardi (Giulia). – « I territori di Quiliano e di Vado alla luce della toponomastica », *Rivista Ingauna e Intemelia*, XLV, n. 1-4, 1990, p. 62-63.

PHILIPPOV, 2008

Philippov (Igor). – « La société arlésienne à l'époque de Césaire », in : P. Allard, R. Bertrand, M. Heijmans, J.-M. Rouquette (dir.), *Arles, histoire, territoires et cultures*, Paris, Imprimerie Nationale, Édisud, 2008, p. 253-256.

PINOL, 2003

Pinol (Jean-Luc) (dir.). – *Histoire de l'Europe urbaine, de l'Antiquité au XVIII^e siècle*, Paris, Éditions du Seuil, 2003, 969 p.

PIPINO, 2008

Pipino (Giovanni). – « Risorse metallifere storiche nelle alte valli della Bormida: giacimenti cupriferi di Murialdo, Bormida e Mallare », *Archeologia in Liguria* n.s. II, 2006-2007, 2008, p. 48-55.

PITTON, 1666

Pitton (Jean-scholastique). – *Histoire de la ville d'Aix, capitale de la Provence*, Aix-en-Provence, 1666, 684 p., 1 plan et 2 planches.

POCCARDI, 2006

Poccardi (Grégoire). – *Les édifices de bains de la ville d'Ostie à l'époque impériale (milieu du I^{er} siècle-début du VI^e siècle) : études typologiques, techniques et urbaines*, Thèse de doctorat, Université de Paris I Panthéon-Sorbonne, 2006, 596 p.

POMAREDES et alii, à paraître

Pomaredes (Hervé), Bel (Valérie), Breuil (Jean-Yves), Célié (Marc), Monteil (Martial), Séjalon (Pierre), Vidal (Laurent). – « Le paysage périurbain à Nîmes (Gard), de la Protohistoire au Haut-Empire, (VI^e siècle avant n. è. – I^{er} siècle de n. è.) », actes du colloque international, Le paysage périurbain pendant la protohistoire et l'Antiquité en Méditerranée occidentale, Institut Català d'Arqueologia Clàssica, Tarragone, 6-8 mai 2009, à paraître.

POMEY, TCHERNIA, 1978

Pomey (Patrice), Tchernia (André). – « Le tonnage maximum des navires de commerce romains », *Archaeonautica*, 2, 1978, p. 233-251.

PONCIN, GUY, 1955

Poncin (Louis), Guy (Max). – Fouilles à la Nautique, *Bulletin de la Commission archéologique de Narbonne*, 23, 2, 1955, p. 157-167.

PORTALIER, 2008

Portalier (Nicolas). – *Aix-en-Provence, 17 avenue d'Indochine*, Rapport de diagnostic, Aix-en-Provence: MAA, 2008.

PORTALIER et alii, 2007

Portalier (Nicolas). – « Le Fait urbain, programme 19 », *BSR DRAC-PACA 2006*, 2007.

POURRIERE, 1935

Pourriere (Jean). – *Recherches sur la topographie d'Aix-en-Provence, de l'époque romaine au début du XIII^e siècle*, Paris, Les Presses Modernes, 1935, 59 p.

POURRIERE, 1958

Pourriere (Jean). – *La ville des Tours d'Aix-en-Provence. Essai de restitution d'une ville morte du Moyen Âge, d'après les documents inédits*, Aix-en-Provence, La Pensée Universitaire (*Archives de Provence*, 3), 1958, 177 p.

POUX, SAVAY-GUERRAZ, 2003

Poux (Matthieu) et Savay-Guerraz (Hugues) (Dir.). – *Lyon avant Lugdunum*, Gollion, 2003, 151 p.

PRISSET, 2007

Prisset (Jean-Luc). – « Les thermes des Lutteurs à Saint-Romain-en-Gal », *Les Dossiers d'archéologie, Les thermes en Gaule romaine*, 323, 2007, p. 86-95.

CONSEIL SUPÉRIEUR DE LA RECHERCHE ARCHÉOLOGIQUE, MINISTÈRE DE LA CULTURE ET DE LA COMMUNICATION, 1984

« Programme H22 de la programmation scientifique nationale », in : Conseil supérieur de la Recherche Archéologique, Paris, Ministère de la Culture et de la Communication, 1984, p. 66-72.

PROVOST, MEFFRE, 2003

Provost (Michel), Meffre (Joël-Claude). – *Vaison-la-Romaine et ses campagnes*, Carte archéologique de la Gaule, 84-1, Paris, Académie des Inscriptions et Belles Lettres, 2003, 553 p.

RANDOIN, SÉGURA, 1988

Randoin (Bernard), Ségura (Monique). – *Fouille, enregistrement. Analyses des fossés et de leur comblement en milieu urbain*, Tours, Ministère de la Culture et de la Communication, 1988, 125 p.

RAUX et alii, 2010

Raux (Stéphanie), Breuil (Jean-Yves), Pascal (Yoann). – « Un four de verrier de la toute fin du II^e siècle après J.-C., sur le site du "Parking Jean Jaurès" à Nîmes (Gard) » *Bulletin de l'Afav 2010, 24^e rencontres de Fréjus, 20-21 novembre 2009*, Paris, Association française pour l'archéologie du verre, 2010, p. 91-99

REBECCHI, 1987

Rebecchi (Fernando). – « Les enceintes augustéennes en Italie », in : *Les enceintes augustéennes dans l'Occident romain*, actes du colloque international de Nîmes, III^e congrès archéologique de Gaule méridionale 9-12 octobre 1985, École Antique de Nîmes, numéro spécial, 1985, 1987, p. 129-150.

REBOUL, 1837

Reboul (Henri). – « De l'ancien lac Rubresus et des atterrissements de l'Aude », *Bulletin de la société archéologique de Béziers*, II, 1837, p. 227-234.

REDDÉ, 1986

Reddé (Michel).– *Mare nostrum, Le dispositif et l'histoire de la marine militaire sous l'Empire romain*, Paris-Rome, BEFAR 260, 1986, 737 p.

REYNAUD, 2005

Reynaud (Patrick).– « Notice 310 », in : M.-P. Rothé, H. Tréziny (ed.).– *Marseille et ses alentours*, Carte archéologique de la Gaule 13-3, Paris, Académie des Inscriptions et Belles-Lettres, 2005, p. 726-730.

RICKMAN, 1971

Rickman (Geoffrey).– *Roman Granaries and Store Buildings*, Cambridge, 1971, 64 p.

RIGAMBERT, 1996

Rigambert (Catherine).– *Le droit de l'archéologie française*, Paris, Picard, 1996, p. 87-90.

RIVET, 1986

Rivet (Lucien).– « Le forum d'*Aquae Sextiae* (Aix-en-Provence) », in : C. Aranegui-Gasco (ed.), *Los foros romanos de las provincias occidentales*, Madrid, 1986, p. 185-190.

RIVET, 1992

Rivet (Lucien).– « Un quartier artisanal d'époque romaine à Aix-en-Provence, Bilan des fouilles de sauvetage du parking Signoret en 1991 », *Revue archéologique de Narbonnaise*, 25, 1992, p. 325-396.

RIVET, 1996

Rivet (Lucien).– « Fréjus (Var) », in : *La maison urbaine d'époque romaine ; Atlas des maisons de Gaule narbonnaise*, actes du colloque d'Avignon, 11-13 novembre 1994, Avignon, *Documents d'Archéologie Vauclusienne* 6, II, 1996, p. 93-133.

RIVET, 2008

Rivet (Lucien).– « Les ensembles céramiques d'époque augustéenne de la Butte Saint-Antoine à Fréjus (Var). Recherches dans la cour secondaire LX (1973-1976) », actes du Congrès de L'Escala/Empuries, Marseille, *SFECAG*, 2008, p. 765-802.

RIVET, 2010

Rivet (Lucien).– *Recherches archéologiques au cœur de Forum Iulii, Les fouilles dans le groupe épiscopal de Fréjus et à ses abords (1979-1989)*, Paris-Aix-en-Provence, Errance/Centre Camille Jullian, BIAMA, 6, 2010, 420 p.

RIVET et alii, 2000

Rivet (Lucien), Brentchaloff (Daniel), Roucole (Sylvestre), Saulnier (Sylvie).– *Atlas topographique des villes de Gaule méridionale -2- Fréjus*, Montpellier, supplément à la *Revue archéologique de Narbonnaise*, 32, 2000, 509 p.

ROBION, 1987

Robion (Louis).– *Fréjus, v^e-xx^e siècle, déclin et renaissances*, CRDP Nice, 1987, 238 p., 3 fig. h.t., 2 pl.h.t., 12 diapositives.

ROLIN, 2006

Rolin (Denis).– *Agrandissement de la maison de la formation, rue du Capitole*, rapport de diagnostic, Inrap, 2006, 20 p.

ROSSI, 1995

Rossi (Frédéric).– *L'area sacra du forum de Nyon*, Lausanne, 9, 1995, p. 28-29.

ROSSO, 2006

Rosso (Emmanuelle).– *L'image de l'empereur en Gaule romaine – Portraits et inscriptions*, Paris, 2006, 604 p.

ROTH, 1972

Roth (Anne).– *Aix-en-Provence et son territoire à l'époque gallo-romaine*, Aix-en-Provence, Mémoire de maîtrise dactylographié, Université de Provence, 1972.

ROTH-CONGÈS, 2006

Roth-Congès (Anne).– « Le mausolée d'Argenton (Le Fugeret, Alpes de Haute-Provence) : un problème de restitution », in : *L'architecture funéraire monumentale : la Gaule dans l'Empire romain*, actes du colloque, Lattes, 11-13 octobre 2001, 2006, p. 273-287.

ROTHÉ, TRÉZINY, 2005

Rothé (Marie-Pierre), Tréziny (Henri).– *Marseille et ses alentours*, Carte archéologique de la Gaule 13-3, Paris, Académie des Inscriptions et Belles Lettres, 2005, 925 p.

ROTHÉ, HEIJMANS, 2008

Rothé (Marie-Pierre), Heijmans (Marc).– *Arles, Crau, Camargue*, Carte archéologique de la Gaule 13-5, Paris, Académie des Inscriptions et Belles Lettres, 2008, 906 p.

ROUARD, 1843

Rouard (Étienne).– *Rapport sur les fouilles d'antiquités faites à Aix en 1842*, F. Vitalis, Aix-en-Provence, Commission d'Archéologie d'Aix, 2, 1843, 40 p., 5 pl.

ROUARD, 1844

Rouard (Étienne).– *Rapport sur les fouilles d'antiquités faites à Aix en 1843 et 1844*. Frédéric Vitalis (Commission d'Archéologie d'Aix, 3), Aix-en-Provence, 1844, 68 p., 5 pl.

ROUMÉGOU, 2009

Roumégous (Anaïs).– *Orange et le Vaucluse rhodanien*, Carte archéologique de la Gaule 84-3, Paris, Académie des Inscriptions et Belles Lettres, 2009, 371 p.

ROUSSET, 1972

Rousset (Claude).– « Tectonique. La faille de la Tour de César, au nord-est d'Aix-en-Provence, sépare l'unité autochtone de l'Arc des plis de la Provence septentrionale ; conséquences structurales : le chevauchement nord-provençal », *Compte-rendus de l'Académie des Sciences*, 277 (D), 1972, p. 765-768.

ROUZAUD, 1914

Rouzaud (Henri).– « Note sur les ports antiques de Narbonne », *Bulletin de la Commission archéologique de Narbonne*, XIII, 1914, p. 279-299.

ROUZAUD, 1916

Rouzaud (Henri).– « Note sur les ports antiques de Narbonne », *Bulletin de la Commission archéologique de Narbonne*, 14, 1916, p. 167-197.

RUIZ ESPINOSA et alii, 2004

Ruiz Espinosa (Antonio), Belinchón Castillo (Rocio), Saez Lara (Fernando).– « Evolución de los puertos y fondeaderos en las costas meridionales de la Comunidad Valenciana durante la época romana, sus precedentes ibéricos y su evolución en la alta edad media », in : A. Gallina-Zevi, R. Turchetti (éd), *Le strutture dei porti e degli approdi antichi*, Soveria Mannelli, 2004, p. 23-44.

SABRIÉ, 1989

Sabrié (Raymond).– « Vestiges de deux maisons d'époque romaine à Narbonne », *Revue Archéologique de Narbonnaise*, 22, 1989, p. 191-235.

SABRIÉ, 1999

Sabrié (Raymond).– *Rue Edouard Herriot, rapport d'intervention archéologique pour la dépose d'une mosaïque*, SRA Languedoc-Roussillon, 1999, 24 p.

SABRIÉ, 2002

Sabrié (Raymond).– « Nécropoles et pratiques funéraires », in : E. Dellong, *Narbonne et le Narbonnais*, Carte archéologique de la Gaule 11-1, Paris, Académie des Inscriptions et Belles Lettres, 2002, p. 185-194.

SABRIÉ, 2006

Sabrié (Raymond).– « La *via Domitia* dans la traversée de Narbonne, *Les voies romaines en Méditerranée* », actes des V^e Rencontres européennes en Languedoc-Roussillon, 2006, p. 31-45.

SABRIÉ, SABRIÉ, 1978

Sabrié (Raymond), Sabrié (Maryse).– « Vestiges d'une nécropole du I^{er} siècle et d'un dépotoir augustéen à Maraussan (Narbonne) », *Bulletin de la Commission archéologique de Narbonne*, 40, 1978, p. 83-105.

SABRIÉ, SABRIÉ, 2004

Sabrié (Raymond), Sabrié (Maryse) (dir.).– *Le Clos de la Lombarde à Narbonne, Espaces publics et privés du secteur nord-est*, Montagnac, 12, 2004, 327 p.

SABRIÉ, SABRIÉ, 2006

Sabrié (Raymond), Sabrié (Maryse).– « Un magasin de céramiques sigillées à Narbonne ? », in : S. Mauné, M. Genin (dir.), *Du Rhône aux Pyrénées : aspects de la vie matérielles en Gaule Narbonnaise (fin du I^{er} siècle avant J.-C. - VI^e siècle après J.-C.)*, Montagnac, 2006, p. 83-100.

SABRIÉ, SOLIER, 1992

Sabrié (Raymond), Solier (Yves).– « Découvertes fortuites avenue de la mer en 1980 », *Archéologie en Languedoc*, 95, 1992, p. 104-107.

SABRIÉ et alii, 1997a

Sabrié (Raymond), Sabrié (Maryse), Ginouvez (Olivier).– *Centre-ville, opération de sauvetage urgent*, SRA, Montpellier, 1997, 72 p.

SABRIÉ et alii, 1997b

Sabrié (Raymond), Sabrié (Maryse), Ginouvez (Olivier).– « Vestiges gallo-romains à Narbonne, 74, boulevard Frédéric-Mistral », *Revue archéologique de Narbonnaise*, 30, 1997, p. 219-267.

SACHOT et alii, 2008

Sachot (Gérald), Malignas (Adrien), Convertini (Fabien), Sanchez (Corinne).– « Découverte d'un atelier de céramiques culinaires à Laure-Minervois (Aude) », actes du congrès de L'escala d'Ampurias, Marseille, *SFECAG*, 2008, p. 803-811.

SALOMONE-GAGGERO, 2002

Salomone-Gaggero (Eleonora).– « Istituzioni politiche e figure pubbliche nella Liguria di età imperiale », in : M.-G. Angeli Bertinelli (éd), *La Liguria nell'impero romano : gli imperatori liguri*, Genova, 2002, p. 71-97.

SALOMONE-GAGGERO, 2003

Salomone-Gaggero (Eleonora).– « Vada Sabatia nelle testimonianze antiche », *Atti e Memorie Società Savonese Storia Patria*, 39, 2003, p. 5-26.

SALOMONE-GAGGERO, 2007

Salomone-Gaggero (Eleonora).– « I Liguri fra Cartagine e Roma nel conflitto annibalico », *Atti e Memorie Società Savonese Storia Patria*, 43, 2007, p. 5-34.

SALVIAT, 1982

Salviat (François).– « Les expériences françaises », in : *Archéologie urbaine*, actes du colloque international de Tours, Paris, 1982, p. 265-267.

SANCHEZ, 2009

Sanchez (Corinne).– *Narbonne à l'époque tardo-républicaine (II^e-I^{er} siècles avant n. è.) : Chronologies, commerce et artisanat céramique*, Montpellier, supplément à la Revue archéologique de Narbonnaise, 38, 2009, 492 p.

SANCHEZ, 2010

Sanchez (Corinne) (coord.).– « Sondages archéologiques à Port-la-Nautique (Narbonne, Aude) », in : *PCR Les ports antiques de Narbonne*, volume 4, 2010, 119 p.

SANCHEZ, SIRVENTON, 2000

Sanchez (Corinne), Sirventon (Myriam) (coord.).– *Narbonne, 25 ans d'Archéologie*, Catalogue d'exposition, Narbonne, 2000, 131 p.

SAND, 1980

Sand (Jacques).– « Vestiges d'un grand dépotoir gallo-romain au boulevard 1848, à Narbonne », *Bulletin de la Commission archéologique de Narbonne*, 41, 1980, p. 23-47.

SARDOU, BLANC, 1881

Sardou (Antoine-Léandre), Blanc (Edmond).– « Histoire de la ville d'Antibes par le chevalier Jean Arazi », *Annales Soc. A.-M.*, 4, 1881, p. 1-142.

SAUVAGE et alii, 1996

Sauvage (Laurent), Barberan (Sébastien), Célié (Marc), Guillet (Edmée), Monteil (Martial).– « Nîmes (Gard), 39-43 Avenue Jean-Jaurès. Opération "Ilot Thérond" », DFS, Afan Méditerranée, archives du SRA Languedoc-Roussillon, 1996.

SEAR, 2006

Sear (Frank).– *Roman theatres : an architectural study*, Oxford, 2006, 465 p.

SEGARD, 2009

Segard (Maxence).– *Les Alpes occidentales romaines. Développement urbain et exploitation des ressources des régions de montagne (Gaule narbonnaise, Italie, provinces alpines)*, Paris-Aix-en-Provence, Errance/Centre Camille Jullian, BIAMA, 1, 2009, 285 p.

SETTIS, 1997

Settis (Salvatore).– « Les remplois », in : *Patrimoine, Temps, Espace, Patrimoine en place, Patrimoine déplacé*, actes des Entretiens du Patrimoine, Paris, 1997, p. 67-86.

SILLANO, WEYDERT, 2010

Sillano (Bernard), Weydert (Nicolas).– « Évolution des aménagements portuaires de l'Antiquité à l'époque moderne : l'exemple de la rue de la République à Marseille », in : X. Delestre, H. Marchesi (dir.), *Archéologie des rivages méditerranéens, 50 ans de recherche*, actes du colloque d'Arles 2009, Paris, Errance, 2010, p. 115-121.

SIGNOLI et alii, 2007

Signoli (Michel), Chevé (Dominique), Adalian (Pascal), Böetsch (Gilles), Dutour (Olivier).– *Peste : entre épidémies et sociétés*, Firenze University Press, 2007, 411 p.

SILLANO et alii, 2007a

Sillano (Bernard) (dir.), Parent (Florence), Chappuis (Cécile), Maurin (Michel), Cuzon (Josiane).– *Parking République, à Marseille*, Rapport Final d'Opération, 2007, 2 vol.

SILLANO et alii, 2007b

Sillano (Bernard) (dir.), Parent (Florence), Weydert (Nicolas).– *D'un quai à l'autre, bassin de stockage Sadi-Carnot, surverse Vieux-port, rue de la République, à Marseille*, Rapport Final d'Opération, 2007, 2 vol.

SINTÈS, 1990a

Sintès (Claude).– *Carnets de fouilles d'une presqu'île*, *Revue d'Arles*, 2, 1990, 62 p.

SINTÈS, 1990b

Sintès (Claude) (dir.).– *Document d'évaluation du patrimoine archéologique de la ville d'Arles*, Paris, 1990, 142 p., 20 plans.

SIVAN et alii, 2006

Sivan (Olivier), Dubar (Michel), Barra (Catherine).– « Organisation géométrique et modalités d'occupation des terrasses marines quaternaires au nord d'Antibes », *Archéam, saison 2005 – 2006*, 13, Nice : Cercle d'Histoire et d'Archéologie des Alpes-Maritimes, 2006, p 18-25.

SOLIER, 1965

Solier (Yves).– « Fouilles et découvertes à Narbonne et dans le Narbonnais (1964-1965) », *Bulletin de la Commission archéologique de Narbonne*, 28, 1965, p. 63-90.

SOLIER, 1968

Solier (Yves).– « Fouilles et découvertes à Narbonne et dans le Narbonnais (1966-1967) », *Bulletin de la Commission archéologique de Narbonne*, 30, 1968, p. 11-47.

SOLIER, 1970

Solier (Yves).– « Fouilles et découvertes récentes à Narbonne et dans le Narbonnais (période gallo-romaine), années 1968-1969 », *Bulletin de la Commission archéologique de Narbonne*, 32, 1970, p. 97-158.

SOLIER, 1981

Solier (Yves).– « Les épaves de Gruissan », *Archaeonautica*, 3, 1981, p. 8-264

SOLIER, 1986

Solier (Yves).– *Narbonne (Aude), Les monuments antiques et médiévaux. Le Musée Archéologique et le Musée Lapidaire*, Paris, Guide archéologique de la France, 8, 1986, 147 p.

SOLIER, 1990

Solier (Yves).– *Narbonne et la mer de l'Antiquité à nos jours*, Musée Archéologique de Narbonne, Narbonne, 1990, 121 p.

SOLIER, GIRY, 1973

Solier (Yves), Giry (Joseph).– « Les recherches archéologiques à Montlaurès, état des questions », *Narbonne, archéologie et histoire*, 1, Montpellier, 1973, p. 77-111.

SOTINEL, 2004

Sotinel (Claire).– « La disparition des lieux de culte païens en Occident : enjeux et méthodes », in : M. Narcy, É. Rebillard, *Hellénisme et Christianisme*, presse universitaire du Septentrion, Lille, 2004, p. 35-60.

SPADEA, MARTINO, 2004

Spadea (Giuseppina), Martino (Gian Piero).– « La Liguria marittima dopo la caduta dell'Impero, il quadro delle ricerche archeologiche », in : L. De Maria, R. Turchetti (éd), *Rotte e porti del Mediterraneo dopo la caduta dell'Impero romano d'Occidente*, IV seminario, Genova, Soveria Mannelli, 2004, p. 253-273.

TCHERNIA, 2002

Tchernia (André).– « L'arrivée de l'huile de Bétique sur le limes germanique : Wiershowski contre Remesal », in :

L. Rivet, M. Sciallano (ed.), *Vivre, produire et échanger : reflets méditerranéens. Mélanges offerts à Bernard Liou*, Montagnac, Éd. M. Mergoïl, 2002, p. 319-324.

TERRER, 1990

Terrer (Danièle).– « Un portrait de Commode à Fréjus », *Revue archéologique de Narbonnaise*, 23, 1990, p. 235-236.

TEXIER, 1849

Texier (Charles).– *Mémoires sur la ville et le port de Fréjus*, Paris, Mémoires présentés par divers savants à l'Académie des Inscriptions et Belles-Lettres de l'Institut National de France, 2^e série, II, 1849, p. 169-277, 6 pl.h.t.

TEYSSIER, LOPEZ, 2005

Teyssier (Éric), Lopez (Brice).– *Gladiateurs, des sources à l'expérimentation*, Paris, Errance, 2005, 155 p.

THERNOT, 2005

Thernot (Robert).– « La période romaine (-50/400) : L'urbanisation du quartier du Port », in : P. Mellinand (dir.), *Espace Bargemon à Marseille (Bouches-du-Rhône)*, Nîmes, Rapport Final d'Opération, 2005, p. 395-410.

THERNOT, 2007a

Thernot (Robert) (dir.).– « L'aqueduc antique de la Font Vieille à Antibes : les travaux du XVIII^e siècle et les fouilles récentes du quartier du Val Claret », Nice, *ARCHEAM saison 2006/2007*, Cercle d'Histoire et d'Archéologie des Alpes-Maritimes, 2007, p. 137-149.

THERNOT, 2007b

Thernot (Robert).– « Antibes, 14 rue du Migrainier », *BSR DRAC-PACA*, 2006, 2007, p. 75-76.

THERNOT, 2008

Thernot (Robert).– « Amphithéâtre de Cimiez », Nice, *Archéologie de la France – informations*, 2008, 163 p.

THERNOT, 2010a

Thernot (Robert).– « Antibes, place Mariejol, montée Dor de la Souchère », *BSR DRAC-PACA*, 2009, 2010, p. 58-59.

THERNOT, 2010b

Thernot (Robert).– « Le tour de la Provence romaine. Destins d'amphithéâtres... », in : M. Pasqualini, R. Thernot, *L'amphithéâtre de Fréjus et les monuments de spectacle en Gaule du Sud (Gallia Narbonensis et Alpes Maritimae)*, Catalogue d'exposition, 2010, p. 39-40.

THERNOT et alii, 2011

Thernot (Robert) (dir.), Barra (C.), Coutelas (A.), Duval (L.), Maurin (M.), Sivan (O.).– « L'aqueduc de la Font Vieille à Antibes à la lumière des travaux du XVIII^e siècle et des fouilles récentes », *Revue archéologique de Narbonnaise*, 42, 2011, p. 11-24.

THOLLARD, 2009

Thollard (Patrick).– *La Gaule selon Strabon, Du texte à l'archéologie*, Paris-Aix-en-Provence, Errance/Centre Camille Jullian, BIAMA, 2, 2009, 261 p.

TODISCO, BERGER, 2009

Todisco (Dominique), Berger (Jean-François).– « Géo-archéologie fluviale et stratigraphie sédimentaire », in : K.-Y. Cotto, H. Garcia (dir.), *Chemin de Valescure à Fréjus (Var)*, Fréjus, p. 57-88.

TOURNAL, 1859

Tournal (Paul).– « L'ancien port de Narbonne ». In : P.-A. Boudard, *Essai sur la numismatique ibérienne précédé*

de recherches sur l'alphabet et la langue des ibères, Paris, 1859, p. 250-251.

TRANOY et alii, 2000

Crubézy (Éric), Lorans (Élisabeth), Masset (Claude), Perrin (Franck), Tranoy (Laurence).– *Archéologie funéraire*, Paris, Errance;Archéologiques, 2000, 207 p.

TRÉZINY, 2000

Tréziny (Henri).– « Les lieux de cultes dans Marseille grecque », in : A. Hermay, H. Tréziny (éd.), *Les cultes des cités phocéennes*, actes du colloque international organisé par le Centre Camille Jullian, Aix-en-Provence/Marseille, 1999, *Études Massaliètes*, 6, 2000, p. 81-99.

TRÉZINY, 2001

Tréziny (Henri).– « Les caves Saint-Sauveur et les forums de Marseille », in : M. Bouiron, H. Tréziny, B. Bizot, A. Guilcher, J. Guyon, M. Pagni, *Marseille, Trames et paysages urbains de Gyptis au Roi René*, actes du colloque de Marseille 1999, Aix-en-Provence, *Études Massaliètes*, 7, 2001, p. 213-223.

TRÉZINY, 2005

Tréziny (Henri).– « Topographie, urbanisme et architecture de Marseille pendant l'Antiquité », in : M. Rothé, H. Tréziny, *Marseille et ses alentours*, Carte archéologique de la Gaule 13-3, Paris, Académie des Inscriptions et Belles Lettres, 2005, p. 230-244.

TRÉZINY, 2010

Tréziny (Henri) (ed.).– *Grecs et indigènes de la Catalogne à la mer noire*, actes des rencontres du programme européen Ramses 2006-2008, Paris-Aix-en-Provence, Errance/ Centre Camille Jullian, BIAMA, 3, 2010, 716 p.

UGGERI, 2004

Uggeri (Giovanni).– « L'*Itinerarium maritimum* e la Liguria », in : *Insediamenti e territorio. Viabilità in Liguria tra I e VII secolo d.C.*, Bordighera, 2004, p. 20-47.

VARÈNE, 1988

Varène (Pierre).– *L'enceinte gallo-romaine de Nîmes. Les murs et les tours*, Paris, CNRS, supplément à Gallia 53, 1988, 179 p. et pl. h.t.

VERDEIL, 1967

Verdeil (Pierre).– « Essai de paléo-hydrographie de l'Aude », *Bulletin de la Société d'Études Scientifiques de l'Aude*, XLVII, 1967, p. 66-105.

WHITTON, POTTS, 2000

Whitton (B.-A.), Potts M. (Eds.) – *The Ecology of Cyanobacteria: Their Diversity in Time and Space*, Dordrecht, Kluwer Academic Publishers, 669 p.

WIBLÉ, 2008

Wiblé (François).– *Martigny-la-romaine*, Martigny, 2008.