HAL
open science

Narbonne : la ville et ses ports

Corinne Sanchez, Julien Cavero, Marie-Pierre Jézégou, Gaspard Pagès

To cite this version:

Corinne Sanchez, Julien Cavero, Marie-Pierre Jézégou, Gaspard Pagès. Narbonne : la ville et ses ports. PASQUALINI, M. Fréjus romaine, la ville et son territoire. Les agglomérations de Narbonnaise, des Alpes-Maritimes et de Cisalpine à travers la recherche archéologique, édition APDCA, Antibes,, pp.211-224, 2011. halshs-00670713

HAL Id: halshs-00670713

https://shs.hal.science/halshs-00670713v1

Submitted on 20 Nov 2016

HAL is a multi-disciplinary open access archive for the deposit and dissemination of scientific research documents, whether they are published or not. The documents may come from teaching and research institutions in France or abroad, or from public or private research centers.

L'archive ouverte pluridisciplinaire **HAL**, est destinée au dépôt et à la diffusion de documents scientifiques de niveau recherche, publiés ou non, émanant des établissements d'enseignement et de recherche français ou étrangers, des laboratoires publics ou privés.

Actes du 8e colloque historique de Fréjus

Fréjus romaine
la ville et son territoire

Agglomérations de Narbonnaise, des Alpes-Maritimes et de Cisalpine à travers la recherche archéologique

Éditions APDCA

Fréjus romaine
la ville et son territoire

Agglomérations de Narbonnaise, des Alpes-Maritimes et de Cisalpine à travers la recherche archéologique

Rapporteurs scientifiques
Michel Bats
Frédérique Bertoncello
Xavier Delestre
Pierre Excoffon
Michel Fixot
Chérine Gébara
Jean-Claude Golvin
Corinne Landuré
Yvon Lemoine
Núria Nin
Michel Pasqualini
Robert Thernot

Secrétariat d'édition, maquette
et traitement des illustrations
Antoine Pasqualini

(sauf avis contraire, les illustrations sont des auteurs)

Citer l'ouvrage en bibliographie :
Pasqualini Michel (textes réunis par), 2011.– *Fréjus romaine, la ville et son territoire. Agglomérations de Narbonnaise, des Alpes-Maritimes et de Cisalpine à travers la recherche archéologique*. Actes du 8e colloque historique de Fréjus, 8-10 octobre 2010, éd. APDCA, Antibes, 2011, 386 p.

APDCA : Association pour la promotion et la diffusion des connaissances archéologiques
(T2, Boulevard Delmas, F-06600 Antibes)
Pour toute information relative à la diffusion de nos ouvrages, merci de bien vouloir contacter

LIBRAIRIE ARCHÉOLOGIQUE
1, rue des Artisans, BP 90, F-21803 Quetigny Cedex
Tél. : 03 80 48 98 60 - infos@librairie-archeologique.com
Site internet : www.librairie-archeologique.com

© APDCA, Antibes, 2011

ISBN 2-904110-50-X

Actes du 8e colloque historique de Fréjus
8-10 octobre 2010

Fréjus romaine
la ville et son territoire

Agglomérations de Narbonnaise, des Alpes-Maritimes et de Cisalpine à travers la recherche archéologique

Textes réunis par
Michel Pasqualini

Ministère de la Culture et de la Communication
Direction régionale des affaires culturelles de Provence-Alpes-Côte d'Azur – Service régional de l'archéologie,
Ville de Fréjus
Centre d'études Préhistoire, Antiquité, Moyen Âge (CÉPAM – UMR 6130, CNRS, UNS)
Société d'Histoire de Fréjus et de sa Région

Éditions APDCA — 2011

COMITÉ D'ORGANISATION

Sous la haute autorité de
Élie Brun, Maire de Fréjus, vice-président du Conseil général du Var

Françoise Cauwel, Adjointe à la Culture et au Patrimoine, ville de Fréjus

Xavier Delestre, Conservateur général du patrimoine, Conservateur régional de l'archéologie, ministère de la Culture et de Communication DRAC-PACA

Didier Binder, Directeur de recherche, Directeur CÉPAM – UMR 6130, CNRS, UNS

Bernard Pradeau, Président de la Société d'Histoire de Fréjus et de sa Région et de l'Association Connaissance du Patrimoine

COMITÉ SCIENTIFIQUE

Président d'honneur
Christian Goudineau, Professeur honoraire au Collège de France

Co-présidents
Xavier Delestre, Conservateur général du patrimoine, Conservateur régional de l'archéologie, ministère de la Culture et de Communication DRAC-PACA
&
Michel Pasqualini, Ingénieur en chef, Directeur du service du Patrimoine, ville de Fréjus, chercheur associé au CÉPAM – UMR 6130, CNRS, UNS

Corinne Landuré, Assistant Ingénieur, Service Régional de l'Archéologie DRAC-PACA

Chérine Gébara, Conservateur en chef du patrimoine, Chef du service départemental d'archéologie, Conseil Général du Var (DAC)

Frédérique Bertoncello, Chargée de recherche au CÉPAM – UMR 6130, CNRS, UNS

Lucien Rivet, Chargé de recherche Centre Camille Jullian, MMSH, UMR 6573, CNRS, Université de Provence

Robert Thernot, Chargé de Recherche, Archéologie des Sociétés Méditerranéennes, UMR5140, Inrap, CNRS, Université Paul-Valéry Montpellier 3

Pascal Arnaud, Professeur, Membre de l'Institut universitaire de France, Maison de l'Orient et de la Méditerranée, UMR 5189, CNRS, Université Lumière-Lyon 2

8e Colloque historique de Fréjus

La Société d'Histoire de Fréjus et de sa Région organise tous les deux ans un colloque. En 2010, en partenariat avec le Ministère de la Culture (DRAC-PACA), le Conseil Général du Var, le CNRS-Université de Nice-Sophia Antipolis et la ville de Fréjus, le colloque a été consacré à l'archéologie.
La publication de ce colloque dresse un bilan sur six années de recherche sur le territoire de Fréjus et élargit le débat à la Narbonnaise, les Alpes-Maritimes et la Ligurie.
La publication aborde également la problématique de la restitution de la ville à partir des données fournies par les archéologues, moyen de médiation entre ces derniers et le grand public.

Remerciements
Merci à Monsieur le Maire de Fréjus, Monsieur Xavier Delestre, Conservateur régional de l'archéologie de PACA, ministère de la Culture et de la Communication, Madame Françoise Cauwel, Adjointe à la Culture et au Patrimoine, ville de Fréjus, Monsieur Michel Perrault, Directeur de la Culture, ville de Fréjus et Directeur du Théâtre d'agglomération « Le Forum », Monsieur Bernard Pradeau, Président de la Société d'Histoire de Fréjus et de sa Région.
Merci aux personnel du service du Patrimoine et à Joris Pâques, responsable de la plateforme DAO du service.

Merci aussi aux organisateurs et aux participants au colloque, à Mesdames Michèle Bagnasco et Cécile Vincenti, respectivement Directrice de l'Office de Tourisme et responsable de Fréjus Événements qui ont coordonné l'organisation matérielle du colloque qui s'est tenu du 8 au 10 octobre 2010 au théâtre d'agglomération « Le Forum » à Fréjus, Didier Carretéro, Georges Auclaire, Michel Johner et Franck Laverhne chargés des prises de vues, Luc Brandelong, Jean-Marie Isnard et Olivier Di Stéfano qui ont assuré l'organisation technique du colloque, Pascale Denis, Marina Dutartre, Stéphanie Faure, Patricia Milano responsables du secrétariat et de l'accueil, Julie Mariotti chargée de la médiation et Patricia Pasqualini pour sa relecture.

Un remerciement tout particulier à Sylvestre Roucole collaborateur de la première heure de Paul-Albert Février et par la suite de Christian Goudineau dont les plans accompagnent nos travaux.

Coordination
Pascale Denis, Marina Dutartre et Cécile Vincenti

Traduction des résumés
Emmanuel Botte et Jean Pasqualini

Sommaire

Fréjus
Le territoire
et son organisation

9 Éléments pour une histoire de l'archéologie des villes de Provence
Xavier Delestre

15 Fréjus :
Forum Iulii Octavanorum colonia, quae Pacensis appellatur et classica
Michel Pasqualini

53 *Forum Iulii*, *Forum Iuli* ou *Forum Julii*, *Forum Juli* ?
Forum Voconii ou *Forum Voconi* ?
Michel Bats

55 Les milliaires de Fréjus :
une introduction à la signification politique des bornages
Pascal Arnaud

65 Recherches récentes à l'est de *Forum Iulii*
Kelig-Yann Cotto

Le littoral

75 Dynamique du littoral et peuplement :
le cas de la colonie romaine de Fréjus
Frédérique Bertoncello, Stéphane Bonnet, Pierre Excoffon, Guénaelle Bony, Christophe Morhange, Chérine Gébara, Karine Georges & Benoît Devillers

89 Un fossé de raccordement au port antique de Fréjus :
le diagnostic archéologique de L'Avant-Scène (Fréjus, Var)
Pierre Excoffon, Jean-François Berger, Claire Delhon, Sébastien Guillon, Auréade Henry, Emmanuel Pellegrino, Souen Fontaine & Louise Purdue

Nouveaux éléments sur la
topographie urbaine de la ville

107 Urbanisme, économie et société : que nous apprend l'amphithéâtre
sur la ville de *Forum Iulii* au début du IIe siècle de notre ère ?
Robert Thernot

113 Une vaste tribune hors norme sur *spoliarum* dans l'amphithéâtre
de Fréjus. La question du passage d'Hadrien à Fréjus
lors de son voyage en Gaule
Pierre André & Francesco Flavigny

129 La logique du choix préférentiel :
méthodologie exposée à propos de la restitution du forum de Fréjus
Jean-Claude Golvin

139 Recherches sur le site de la butte Saint-Antoine à Fréjus :
la préfecture maritime de *Forvm Ivlii*
Lucien Rivet

Nouveaux éléments sur la topographie urbaine de la ville

147 Témoignages d'activités artisanales : les étiquettes en plomb inscrites des fouilles de l'espace Mangin à Fréjus
Michel Bats

157 Les zones funéraires de Saint-Lambert : nouvelles données
Kelig-Yann Cotto

171 Étude d'un réseau hydraulique antique à Fréjus : les îlots du terrain Valmier
Ariane Aujaleu-Bonnet

181 Les sculptures antiques de *Forum Julii* et de son territoire : découvertes en contexte archéologique et remplois
Yvon Lemoine

193 Destructions ou conservation des monuments païens : les textes disponibles offrent-t-ils des perspectives d'interprétation pour Fréjus ?
Jacques Carle

203 Fréjus à l'aube de la ville épiscopale
Hélène Garcia

Autres villes de Narbonnaise, des Alpes-Maritimes et de Cisalpine

211 Narbonne : la ville et ses ports
Corinne Sanchez, Julien Cavero, Marie-Pierre Jézégou & Gaspard Pagès

225 Histoire et urbanisation d'un quartier de *Nemausus*
Jean-Yves Breuil

235 L'amphithéâtre de Cimiez (Nice, Alpes-Maritimes)
Robert Thernot

243 Données nouvelles sur l'urbanisme arlésien : origines, extension et évolution
Marc Heijmans & Alain Genot

259 Topographie urbaine de Marseille romaine : à la lumière des fouilles récentes
Philippe Mellinand, Manuel Moliner & Bernard Sillano

269 Limites urbaines et voies de circulation périphériques : le cas d'Aix-en-Provence antique
Núria Nin

307 *Antipolis* : données anciennes et perspectives de recherche
Eric Delaval & Robert Thernot

317 La place des thermes dans la ville, les exemples de Fréjus et Cimiez
Sandrine Ardisson

331 *Vada Sabatia* : la cité et son territoire
Francesca Bulgarelli

343 Synthèse
Michel Pasqualini

349 Bibliographie
371 Notices

Narbonne :

la ville et ses ports

Corinne Sanchez
Chargée de recherche
au CNRS
UMR 5140 CNRS
Archéologie des Sociétés
Méditerranéennes
390 avenue de Pérols
F-34970 LATTES

Julien Cavero
Chercheur associé à l'UMR 5140
ASM UMR 5140 CNRS/MCC/
Université Paul Valéry
Montpellier III/Inrap
Centre de Documentation
Archéologique Régional
390, avenue de Pérols
F-34970 Lattes

Marie-Pierre Jézégou
DRASSM
Plage de l'Estaque
F-13016 Marseille

Gaspard Pagès
Post-Doctorant
Centre Européen
d'Archéométrie
Université de Liège
Place du 20-Août, 7
B-4000 Liège

Résumé
La reprise de la documentation ancienne et l'apport des découvertes récentes réalisées sur Narbonne et sa périphérie permettent de préciser les différentes phases du développement urbain mais aussi d'attester la présence d'importantes zones portuaires dans les étangs, au sud de la ville. La mise en perspective de ces différentes informations avec celles illustrant les relations commerciales avec son arrière-pays apporte des éléments essentiels pour la compréhension de Narbonne antique.

Mots-clés : Narbonne, monuments antiques, habitats, développement urbain, zones artisanales et commerciales, port.

Abstract
A new reading of ancient documents and discoveries made recently in Narbonne and its surroundings have made possible to clarify the different stages of the urban development but also showed the existence of important portuary installations in the bodies of water, South of the town. The analysis of these information, to which we can add those related to the trading relationships existing with the hinterland, bring essential elements to the understanding of Narbonne in antic times.

Riassunto
La ripresa della vecchia documentazione e l'apporto delle scoperte recenti realizzate su Narbona e la sua periferia permettono di precisare le differenti fasi dello sviluppo urbano ma anche di attestare la presenza di importanti zone portuali negli stagni, a sud della città. La messa in prospettiva di questi diversi dati con quelli che illustrano le relazioni commerciali col suo entroterra portano dati essenziali per la comprensione di Narbona antica.

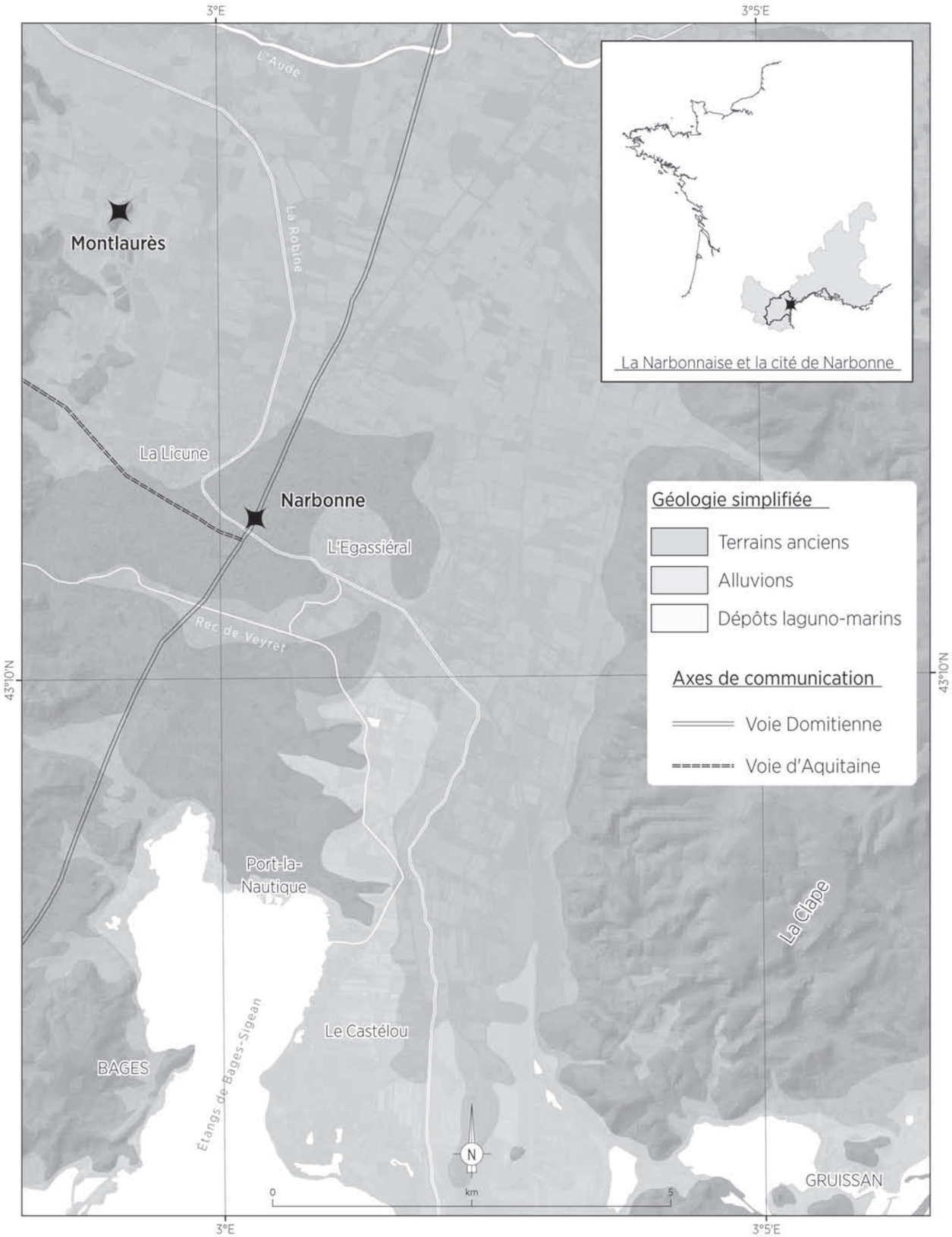

Fig. 1. Carte de situation de Narbonne et ses environs (J. Cavero).

Narbonne, *Colonia Narbo Martius*, fondée en 118 avant notre ère s'installe à quatre kilomètres de l'*oppidum* de Montlaurès, sur un plateau alluvial isolé surplombant d'une dizaine de mètres des étendues marécageuses, en rive gauche du fleuve Aude[1] (fig. 1). Une seconde déduction césarienne, en 46 ou 45 avant n. è., vient renforcer cette première installation avec des vétérans de la Xe légion. En 27 avant, Auguste réorganise, à partir de Narbonne, l'administration des provinces, le recensement et le cadastre.

La ville s'inscrit dans son rôle de carrefour au croisement d'une voie fluviale, de la voie domitienne et de la voie d'Aquitaine qui constituent des axes structurants dans l'espace urbain. Narbonne, qualifiée d'*emporion* le plus important de la Celtique (Strabon, IV, 1, 6 et 12), est définie comme une ville commerçante. Cristallisant ce décalage entre la réputation et les données archéologiques, les zones portuaires sont fort mal connues.

Malgré une surface d'investigation très réduite de la ville, son organisation générale se dessine et se précise au fil des découvertes (fig. 2). On doit au travail des équipes locales et au développement de l'archéologie préventive un renouvellement de la documentation ces dernières années. Les différentes opérations urbaines représentent environ une surface de 1,8 ha[2] pour une ville évaluée à 124 ha lors de son extension maximale (240 ha avec les nécropoles) et 17,5 ha pour sa superficie réduite. C'est donc au travers du prisme de ces interventions qu'il est possible de proposer un schéma d'évolution urbaine.

L'espace urbain

Le développement de l'espace urbain

Narbonne des origines (de –118 à l'époque césarienne)

L'emplacement de la première colonie par rapport au fleuve est confirmé par le qualificatif donné aux premiers colons, les *Atacini*, habitants des bords de l'*Atax*. Seul le secteur de l'avenue Anatole-France, en rive droite, sous l'emplacement de l'actuelle Gendarmerie, a livré des ensembles homogènes attribuables aux premiers temps de la colonie (–120/–100)[3]. Ce site a été proposé comme un probable établissement lié à une activité commerciale ou portuaire (déchargement des amphores italiques), au bord du fleuve, au croisement de la voie d'Aquitaine et d'un premier tracé de la voie domitienne (Solier, Giry, 1973).

L'étude systématique des niveaux les plus anciens reconnus dans la ville même ne permet pas de trouver de niveaux contemporains de la première colonie. La plupart appartiennent au deuxième quart ou au milieu du Ier siècle avant n. è. (Sanchez, 2009) et se situent sur la partie haute de la terrasse formée par les alluvions anciennes de l'Aude. Le premier tracé de la voie domitienne marque certainement une urbanisation au Ier siècle avant n. è. selon les axes sud-ouest/nord-est (cf. les découvertes de l'avenue Pierre-Sémard [Grenier, 1959], Saint-Félix/bd Frédéric-Mistral et de la Médiathèque). L'attestation de céramique campanienne rue Félix-Aldy laisse supposer une extension vers l'est, en limite de terrasse.

L'époque césarienne reste peu appréhendée alors qu'une nouvelle organisation de l'arrière-pays à partir de Narbonne est perceptible dans la consommation, marquée par l'apparition de nouveaux centres de production installés dans le Minervois (Sachot *et alii*, 2008). Le diagnostic de l'avenue Général-de-Gaulle est une attestation remarquable pour la seconde moitié du Ier siècle avant n. è., avec la découverte de peintures du deuxième style pompéien (Guillaume, 2006), datées entre 50 et 20 avant n. è.[4] Ces enduits présentent comme originalité des empreintes de tubulures circulaires en terre cuite qui ont été découvertes pendant la fouille (fig. 3). Des vestiges de peintures anciennes auraient également été vus Rue Littré[5].

Narbonne augustéenne et l'extension du Haut-Empire

L'extension de la ville connaît une nouvelle ampleur durant l'époque augustéenne. Les *domus* du Clos de la Lombarde ou de la Médiathèque viennent s'implanter dans des espaces qui étaient auparavant à vocation agricole (Sabrié, Sabrié, 2004 ; Mellinand, Léal, 2002). Cette nouvelle phase d'occupation marque un développement sans précédent qui va repousser certaines activités en limite de ces nouveaux quartiers. La trame urbaine est alors organisée autour de la voie domitienne qui sert de *cardo maximus*. Quatre *cardines* espacés en moyenne de cent mètres et quatre *decumani* (notamment rue Fabert et rue Gautier) sont attestés (Gayraud, 1981). L'espace du « forum », où s'élevait un temple dédié au culte impérial, devait dominer la ville. Cette vision est aujourd'hui oblitérée par la monumentalité de la cathédrale.

L'urbanisation semble s'étendre par étapes depuis la voie domitienne : les quartiers d'habitation commencent à empiéter à l'époque flavienne sur des zones peu propices car marécageuses, vers l'est. Ainsi, plusieurs *domus* comme celle de la rue Descartes ont livré des

1 Le passage de fleuve sur la terrasse soulève la question de son caractère artificiel (Ambert, 2000). Un cours naturel oriental de l'Aude est tout à fait probable dans le secteur de Malard (fig. 5) (Falguéra *et alii*, 2000).

2 Les surfaces explorées les plus importantes de ces dernières années correspondent aux fouilles de la Médiathèque (1532 m²), du quai d'Alsace (5438 m²) et de Clos de la Lombarde (3500 m²).

3 Pour un point sur les sites pouvant dater de la première colonie voir Sanchez, 2009.

4 Étude R. Sabrié.

5 Information R. Sabrié.

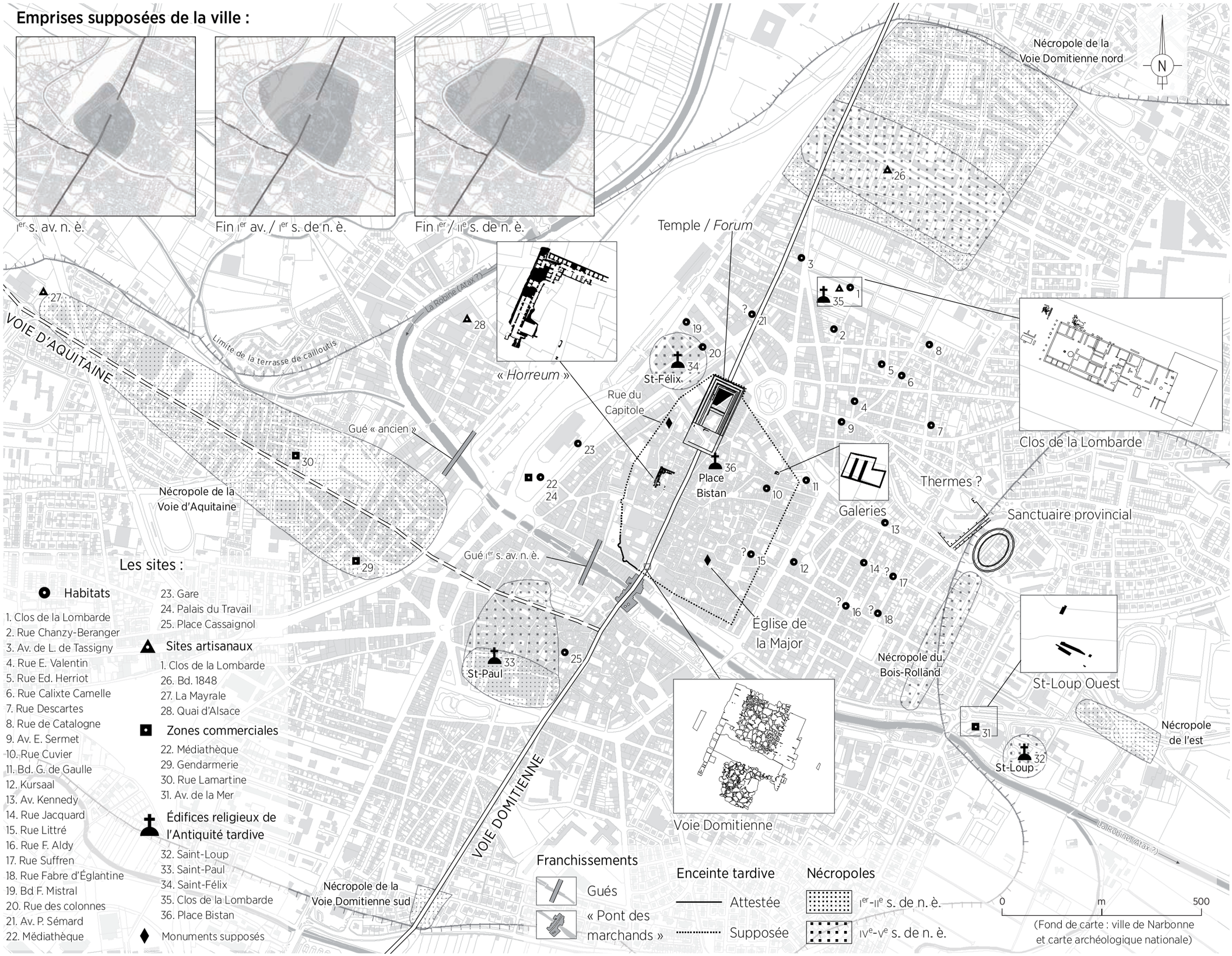
Emprises supposées de la ville :
Ier s. av. n. è.
Fin Ier av. / Ier s. de n. è.
Fin Ier / IIe s. de n. è.
Nécropole de la Voie Domitienne nord
N
Temple / Forum
« Horreum »
Clos de la Lombarde
VOIE D'AQUITAINE
Limite de la terrasse de cailloutis
La Robine (Atax ?)
St-Félix
Rue du Capitole
Gué « ancien »
Place Bistan
Galeries
Thermes ?
Sanctuaire provincial
Nécropole de la Voie d'Aquitaine
Gué Ier s. av. n. è.
Église de la Major
St-Paul
Nécropole du Bois-Rolland
St-Loup Ouest
Nécropole de l'est
St-Loup
Voie Domitienne
VOIE DOMITIENNE
Nécropole de la Voie Domitienne sud
La Robine (Atax ?)
Les sites :
Habitats
1. Clos de la Lombarde
2. Rue Chanzy-Beranger
3. Av. de L. de Tassigny
4. Rue E. Valentin
5. Rue Ed. Herriot
6. Rue Calixte Camelle
7. Rue Descartes
8. Rue de Catalogne
9. Av. E. Sermet
10. Rue Cuvier
11. Bd. G. de Gaulle
12. Kursaal
13. Av. Kennedy
14. Rue Jacquard
15. Rue Littré
16. Rue F. Aldy
17. Rue Suffren
18. Rue Fabre d'Églantine
19. Bd F. Mistral
20. Rue des colonnes
21. Av. P. Sémard
22. Médiathèque
23. Gare
24. Palais du Travail
25. Place Cassaignol
Sites artisanaux
1. Clos de la Lombarde
26. Bd. 1848
27. La Mayrale
28. Quai d'Alsace
Zones commerciales
22. Médiathèque
29. Gendarmerie
30. Rue Lamartine
31. Av. de la Mer
Édifices religieux de l'Antiquité tardive
32. Saint-Loup
33. Saint-Paul
34. Saint-Félix
35. Clos de la Lombarde
36. Place Bistan
Monuments supposés
Franchissements
Gués
« Pont des marchands »
Enceinte tardive
Attestée
Supposée
Nécropoles
Ier-IIe s. de n. è.
IVe-Ve s. de n. è.
0
m
500
(Fond de carte : ville de Narbonne et carte archéologique nationale)



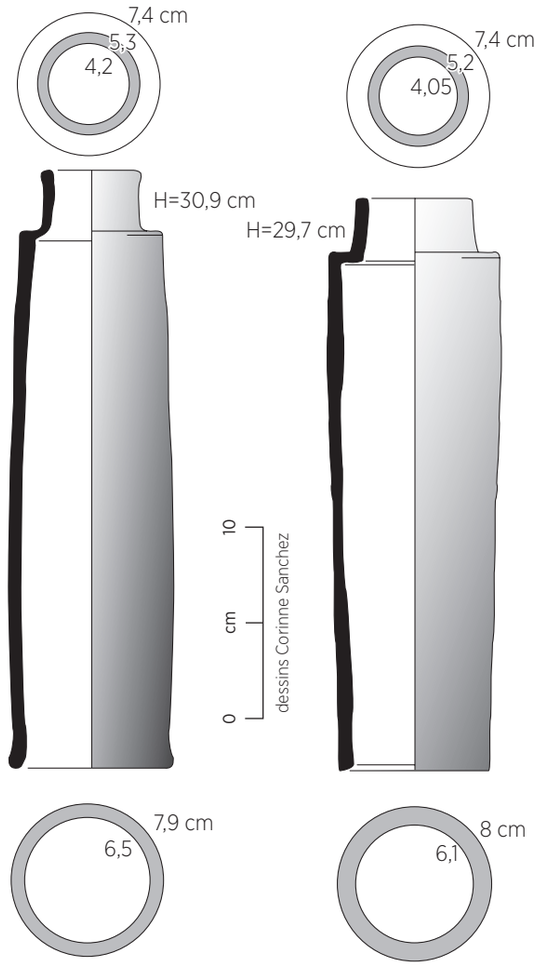

Fig. 3. Peintures et tuyaux de terre cuite du boulevard Général-de-Gaulle (Guillaume, 2006).

décorations luxueuses datées de la seconde moitié du Ier siècle de n. è. (Sabrié, 1989). À la fin du Ier siècle de n. è. un second centre monumental est créé autour d'un sanctuaire provincial. On connaît moins bien l'extension nord-ouest recouverte actuellement par la zone ferroviaire et le palais du travail (fig. 2). Le Ier siècle de n. è. est alors une période extrêmement faste pour Narbonne comme le montrent le riche dossier épigraphique et la majorité des découvertes archéologiques.

L'abandon dès le IIe siècle de l'habitation de la rue de Catalogne (Canut, Durand, 2010) confirme que la densité des espaces urbanisés est à reconsidérer. D'autre part une destruction du milieu du IIe siècle de n. è. est connue par une inscription d'Antonin le Pieux mentionnant son aide à la reconstruction de divers monuments comme les thermes et leurs portiques ainsi que les basiliques (*C.I.L.*, XII, 4 342). Concernant les habitats, on remarque que plusieurs *domus* sont incendiées et ne font pas l'objet d'une reconstruction : rue Cuvier (Sabrié, 1989), rue E.-Valentin (fouille V. Canut), et rues Chanzy-Béranger (Gayraud, 1981) au nord du forum.

Fig. 2. Carte de la ville de Narbonne (J. Cavero).

Au IIIe siècle au Clos de la Lombarde, des installations artisanales viennent empiéter sur une des rues (cf. chap. *Artisanat et commerce*, p. 220). Le « déclin » de la ville est généralement placé à partir du IIIe s., comme la création de l'enceinte (cf. chap. *Les monuments*, p. 216), sans pour autant que les vestiges archéologiques ne livrent de preuves évidentes. Les quartiers résidentiels semblent abandonnés au profit d'une occupation réduite durant l'Antiquité tardive. O. Ginouvez relativise cette image en proposant « un assemblage plus désordonné dans l'espace et dans le temps » avec des « clairières dans les zones jusqu'alors urbanisées » (Ginouvez, 2002). Les basiliques du Clos de la Lombarde et de Saint-Félix prouvent la contraction urbaine de la ville.

L'Antiquité tardive est une des périodes les mieux représentées à Narbonne. Les quartiers suburbains sont alors occupés par des basiliques et de vastes nécropoles. L'habitat reste plus difficile à cerner mais le rôle économique de la ville est illustré par la diversité et l'abondance du mobilier importé. Narbonne reste à cette période une ville active tant au point de vue politique qu'économique. Résidence royale à l'époque wisigothique puis chef-lieu de la Septimanie, son rôle religieux assurera son influence au moins jusqu'à l'époque carolingienne.

Ainsi, les indices livrés par les fouilles archéologiques laissent supposer plusieurs rythmes d'extension avec une cité « réduite » sur la partie la plus élevée de la ville jusqu'à l'époque césarienne (environ 37 ha). L'époque augustéenne est marquée par une expansion (92 ha) le long d'un nouveau tracé de la voie domitienne tandis que, dans la seconde moitié du Ier siècle de n. è., la conquête des espaces humides va se développer (124 ha). Ainsi, la construction du sanctuaire provincial est programmée dans une zone vide de toute occupation antérieure, correspondant à la dépression dite de l'Égassiéral (fig. 1). L'apport de remblais est important pour colmater cet espace qui permet le développement d'un nouveau programme architectural, symbolisant le pouvoir de l'empereur et l'autorité du flamine provincial.

Les éléments structurants de l'espace urbain

L'espace urbain se structure sur une zone surélevée par rapport aux dépressions marécageuses et à une voie fluviale (fig. 1). Celle-ci constitue une limite avec un espace moins dense en vestiges sur la rive droite. Les découvertes de la rue Dupleix/Saint-Paul et de la Place Cassaignol sont ambiguës : *domus* ou monuments funéraires ? On peut, sur la base de la mosaïque découverte place Cassaignol, supposer la présence d'une *domus* du Haut-Empire (Grenier, 1959 ; Solier, 1986). En revanche, les vestiges de Saint-Paul correspondent bien à des mosaïques tardives mais des sondages sous l'église laissent supposer une occupation plus ancienne (Grenier, 1959). Ce dossier mériterait une nouvelle étude. La ville se développe donc véritablement sur la rive gauche (fig. 2). L'extension sur les zones humides semble privilégiée à un développement de la rive sud, soumise aux risques de débordement du fleuve.

Les monuments

Narbonne a eu un rôle majeur dans la romanisation par son rayonnement politique, économique et culturel et sera encore louée par Sidoine Apollinaire au Ve siècle de n. è. Il évoque, parmi les monuments remarquables de Narbonne, l'enceinte, les portes, les portiques, le forum, le théâtre, les sanctuaires, les capitoles, les thermes, les arcs, les greniers, les marchés (*Carm.*, XXIII, v. 37-46). De la ville décrite par cet auteur, presque aucun monument ne nous est parvenu : Narbonne, contrairement aux cités comme Nîmes ou Arles, n'a pas hérité de la parure antique qui a été le symbole de son rayonnement politique et culturel (fig. 4).

Dans le cas des marchés, nos connaissances reposent sur les témoignages des auteurs antiques et des données épigraphiques. Sidoine Apollinaire au Ve siècle de notre ère cite des *macella* et des *horrea* (*Carm.*, XXIII, v. 42). Un *macellum* est connu grâce à la découverte de deux claveaux inscrits : [*p*] *r* (*aetor*) *duomvir solo…* : *macellum de sua* [*pecunia fecit*] (*C.I.L.*, XII, 4 429 et 4 430), marché construit par un magistrat municipal à ses frais. Le *Mercatus* est indiqué sur les fragments d'une table de marbre de Fabius Syntrophus qui offre un spectacle à l'occasion de l'inauguration de son marché (*I.L.G.N.*, 768). *Mercatus* désigne le négoce au sens large, la foire ou le marché qui ne devait pas être bien éloigné de l'amphithéâtre et du sanctuaire provincial. Le *macellum* de Sidoine Apollinaire peut faire référence au marché de détail où venaient s'approvisionner les Narbonnais en légumes, viande et poisson et se situait sans doute au centre-ville, près du forum (Gayraud, 1981).
Les autres aménagements liés à des activités économiques se font dans des boutiques jouxtant les *domus* ou dans la périphérie de la ville (cf. chap. *Artisanat et commerce*, p. 220).

Les interventions dans les secteurs monumentaux sont généralement anciennes. « L'*horreum* », découvert en 1838, fit l'objet de derniers sondages en 1968 (Solier, 1970). Trois ailes ont été reconnues. Cet édifice souterrain à l'ouest du *cardo maximus* possède un couloir central, flanqué de cellules, avec des constructions en *opus incertum* et *opus reticulatum*. Le sol des galeries se situe à 9 m NGF et la hauteur des voûtes en coffrage est de 2,30 m en moyenne. Aucune ouverture ne permet l'accès à la lumière éliminant l'interprétation comme cryptoportiques. L'aile nord mesure 37,9 m × 7,3 m, l'ouest 49,95 m × 7,30 m et seule l'amorce de l'aile sud a été dégagée. Les cellules occupent chacune une surface de 2,9 m² à 5,67 m². Onze monnaies dont huit as à la proue frappés à Narbonne en 40 avant n. è. donnent un premier *terminus*. Pour M. Gayraud, « la construction du monument a donc suivi de peu la déduction de 45 av. » (Gayraud, 1981). Aucun indice ne valide l'hypothèse d'un entrepôt souterrain ; seule la situation topographique du lieu, proche des centres monumentaux, laisse penser qu'un lieu d'échanges pouvait se développer en surface. Ces galeries restent à l'heure actuelle non interprétées. Il pourrait s'agir des parties souterraines d'édifices qui se développaient en surface. « L'*horreum* » n'est pas un cas isolé puisque d'autres galeries sont attestées, rue Garibaldi notamment. Trois pièces voûtées sont encore conservées sous 3,90 m sous le sol actuel. Elles mesurent 5,50 m sur 1,60 m pour une hauteur de 1,96 m (Solier, 1968).

Parmi la liste des édifices évoqués par Sidoine Apollinaire, seuls l'enceinte, le forum, et l'amphithéâtre sont connus par l'archéologie. Le capitole de Narbonne, évoqué par Ausone comme un temple en marbre de Paros (*Ordo urb. Nob.*, 19, v. 39-44), a longtemps été associé aux découvertes du temple de la place Bistan. Cette hypothèse reste aujourd'hui non vérifiée.

— L'enceinte a fait l'objet d'une attention particulière dans la CAG 11/1 où les possibles tronçons antiques sont répertoriés (Moulis, 2002). Longue de 1 650 m, elle engloberait une surface de 17,6 ha sur la rive

gauche. Le taurobole de Iulia Balbina de 263 (*C.I.L.*, XII, 4 324) offre un *terminus*. Cependant, la datation du IIIe siècle ainsi que son tracé contre la limite nord du forum restent un héritage historiographique et idéologique. Aucune fouille ne permet aujourd'hui de proposer des éléments concrets sur sa datation. Sa présence est attestée au Ve siècle sur la base du témoignage de Sidoine Apollinaire et d'une inscription mentionnant la réparation du pont et de portes endommagés (*C.I.L.*, XII, 4 355).

— Le forum, traversé par la voie domitienne, marque un point haut de la ville appelé au XIXe siècle la « butte des moulinasses » formée par la démolition des vestiges antiques. Il constitue le lien entre le cœur de la cité et le riche quartier résidentiel. De nombreux éléments d'architecture et de sculptures provenant de cet ensemble temple-forum ont été découverts, dispersés à travers la ville. V. Perret propose une surface d'environ 1 6150 m² pour l'ensemble temple-forum (Perret, 1956). Le temple de 48 m × 36 m présente un *podium* dont la hauteur est évaluée à 3 m, parementé en petit appareil et bordé par une corniche moulurée. L'accès à la plateforme se faisait par un escalier au sud. Les murs séparant les trois *cellae* ont une longueur de 29 m avec comme largeur respective 9 m, 11,40 m et 9 m. Ce temple, probablement dédié au culte impérial et dont l'élévation pouvait atteindre 35 m, était bordé par un espace ouvert de 4,55 m de largeur flanqué d'un péribole (127 m × 87 m) à double galerie et avec une cour au sud (46 × 35,5 m). Parmi les propositions de datation, P. Gros avance l'époque augustéenne sur la base du décor architectonique (Gros, 1996). Dans la continuité, la place du forum, bordée d'un portique, mesurait 85 m sur 60 m.

— Un second centre monumental qualifié de « sanctuaire provincial » est érigé à l'est de la ville à la fin du Ier siècle de n. è.

La Commission Archéologique en 1839 dresse un plan des vestiges de l'amphithéâtre. Les dimensions totales du monument ont été estimées par Du Mège à 121,60 m par 93,20 m et, pour l'arène à 75 m par 46,40 m, ce qui est peu par rapport aux édifices d'Arles et de Nîmes qui mesurent respectivement 136 m par 107 m et 133 m par 101 m (Guillaume, 2003). Sur la base du relevé établi par Du Mège (Du Mège, 1841), A. Grenier estime qu'il comprenait 72 arcades de 2 m d'ouverture (Grenier, 1959). Le diagnostic réalisé rue Carbonel a établi l'existence de deux voire trois états de l'édifice et a permis de le dater du dernier quart du Ier siècle de n. è. La date de son abandon n'est en revanche pas établie (Guillaume, 2003). Une tranchée rue P. Thiers a été l'occasion de recaler l'édifice dans la trame urbaine (Moulis, Dellong, 2002). Les jeux de l'amphithéâtre sont attestés par l'épigraphie et l'inscription de Fabius Syntrophus (*I.L.G.N.*, 578) qui a offert un *munus gladiatorium*. Les

	Sidoine Apollinaire, *Carmen*, 23,	*C.I.L.* XII, nº	Gayraud 1981, p.	Emplacement
Forum	40	4 333	258-272	Place Bistan
Capitole	41	4 393	258-272	Place Bistan ?
Portiques	40	4 342		au nord de l'amphithéâtre
Basilique		4 342		inconnu
Théâtre	40	4 445	244, 273	inconnu
Amphithéâtre			274-278	Rue P. Thiers
Sanctuaires	41	4 338, 4 223		inconnu
Sanctuaire provincial		6 038		au nord de l'amphithéâtre
Temple de Cybèle		4 321 à 4 329	272-273	inconnu
Hôtel des monnaies	40			inconnu
Marchés	42	4 429-4 430 (*macellum*)	278-279	Près du forum, du fleuve et du sanctuaire provincial
			I.L.G.N 578 (*mercatus*)	Près de la rue Suffren ?
Entrepôts	40			inconnu
« *Horreum* »	42		247-258	Attribution incorrecte
Thermes	42	4 342, 4 388	244, 279-280	Clos et au nord de l'amphithéâtre
Aqueduc		4 355, 4 388	244-245, 281	inconnu
Fontaines	43	4 341	244 ; 280	Place de l'Hôtel de Ville
Pont	44	4 355	244	Pont des marchands
Rempart	39-40 ; 51-62	4 355	281-290	Groupe épiscopal
Portes		4 355		inconnu

Fig. 4. Tableau récapitulatif des monuments narbonnais.

venationes sont connues par des représentations d'ours, de lions, de guépards et de sangliers (Gayraud, 1981).
À proximité de l'amphithéâtre, Du Mège reconnut un portique long de 160 m : « Le stylobate supportait une double rangée de colonnes, délimitant une galerie de 8,50 m de largeur, avec un entrecolonnement de 1,60 m. Aux deux extrémités de ce portique, prenaient naissance les petits côtés à colonnade simple. Comme à 47,40 m de l'angle formé par le grand côté et le petit côté nord, on repérait un rentrant de 7 m de profondeur, large de 12,50 m, portant quatre colonnes ». La présence de thermes serait également attestée au nord-ouest par une piscine de 12 m × 9 m et un hypocauste.
M. Gayraud (Gayraud, 1981), reprenant l'hypothèse du sanctuaire provincial[6], considère que les galeries appartiennent à un complexe (portique, temple et amphithéâtre) dédié au culte de l'empereur sous Vespasien. Cette date a été revue par J.-M. Pailler qui propose le règne de Domitien (Pailler, 1989).

Parmi les monuments attestés par les textes, l'emplacement du théâtre reste inconnu. On a voulu le voir sous l'actuelle cathédrale où l'espace occupé par les édifices médiévaux représente en effet une surface importante au cœur de la cité antique. Les sanctuaires sont seulement connus par l'épigraphie (*C.I.L.*, XII, 4 323 et H.G.L., XV, 13, *C.I.L.*, XII, 4 324 et H.G.L. 21) tout comme les cultes orientaux (Cybèle : *C.I.L.*, XII ; 4 321 à 4 329).

Les vestiges de l'avenue de la Mer correspondent à deux murs parallèles suivis sur 10,5 m, espacés de 0,90 m conservés sur une hauteur de 1,30 m, une fondation rectangulaire de 2,60 m × 2,30 m et des éléments appartenant à un grand monument (fragments de colonnes et de chapiteaux) (Sabrié, Solier, 1992) qui pourraient être « en rapport avec un centre monumental attenant au port fluvial aménagé après l'abandon du débarcadère primitif » de l'avenue A.-France (Solier, 1986). Les découvertes à Saint-Loup, sous l'emplacement de l'actuel théâtre, 22 m au sud, ont permis de dégager un mur de terrasse en petit appareil jouxté par un collecteur voûté (Ginouvez, *et alii*, 1992). Cet ouvrage large d'1,90 m a été interprété comme une berge aménagée perpendiculaire aux vestiges de l'avenue de la Mer.

Les autres aménagements collectifs, aqueduc, fontaine, thermes sont essentiellement connus par l'épigraphie. On peut cependant proposer la fouille du puits de l'avenue de-Lattre-de-Tassigny comme un puits de quartier (Falguéra, 1997). Pour le Clos de la Lombarde, des bains publics ont été récemment fouillés au sud-est de l'îlot 1 et dégagés sur 1 600 m² (Sanchez, Sirventon, 2002). Il ne s'agit que d'une partie de l'édifice qui se poursuit sous le cimetière de Cité.

Les aqueducs sont mentionnés en lien avec des thermes (*C.I.L.*, XII, 4 388) ou lors de réfections (*C.I.L.*, XII, 4 355). Les fontaines sont connues par des témoignages indirects comme la mention *ad urnam pote[tis]* qui est une invitation à boire et qui aurait pu appartenir à une fontaine (Gayraud, 1981). Une fontaine est attestée sur le tronçon urbain de la voie domitienne, sur le côté sud où un trou est creusé dans une grosse dalle « en forme de cuvette se terminant par un canal en pente vers le centre de la rue » (Sabrié, 2006).
D'autres édifices publics sont soupçonnés par des sondages trop restreints pour permettre leur identification[7].

L'habitat privé

L'habitat privé se développe essentiellement depuis le quartier de la gare jusqu'au sanctuaire provincial, du fleuve au cimetière de Cité.
La liste des habitats fouillés est issue d'observations ponctuelles et seul le Clos de la Lombarde a fait l'objet d'une fouille programmée permettant d'acquérir un plan de ces maisons et l'étude complète de leur décoration. Sur les six maisons repérées sur le terrain, un îlot d'habitation composé de deux *domus* permet d'avoir une première appréciation de la trame urbaine. La maison à portiques et la maison au grand *triclinum* forment un rectangle (90 m × 23,5 m) bordé de portiques avec une orientation cohérente avec le *cardo maximus*. L'orientation dans la trame urbaine est conforme au cadastre Narbonne B (21,3° E). La rue A qui est un *cardo* secondaire parallèle à la voie domitienne s'installe sur une limite parcellaire (Sabrié, Sabrié, 2004). Large de 8,29 m, elle est datée de 30 avant n. è. La rue C est une perpendiculaire à cet axe de 5,80 m de largeur. Parmi les habitats sont recensés par quartier (fig. 2) :

— au nord-est : Clos de la Lombarde (Sabrié, Sabrié, 2004), rue Chanzy-Beranger (Gayraud, 1981 : p. 294-296), rue E.-Valentin (fouille V. Canut), rue Ed.-Herriot (Sabrié, 1999), rue C.-Camelle (Dumont, 2002), rue Descartes/cloître Saint-Sébastien (Sabrié, 1989), rue de Catalogne (Canut, Durand, 2010), avenue E.-Sermet (Gayraud, 1981 : p. 296) ;
— au sud-est : rue Cuvier (Sabrié, 1989), bd Général-de-Gaulle (Guillaume, 2006) (fig. 3), Le Kursaal (Kotarba *et alii*, 1996), avenue Kennedy (Gayraud, 1981 : p. 299), rue Jacquard (Gayraud, 1981 : p. 299), rue F.-Aldy (CAG 11/1 : p. 381), rue Suffren (Gayraud, 1981 : p. 299 et CAG 11/1 : p. 392-393), rue F.-d'Églantine (Gayraud, 1981 : p. 298) ;
— à l'ouest : bd F.-Mistral (rare site non luxueux pouvant correspondre à une auberge [Sabrié *et alii*, 1997b]), rue des colonnes (Gardel, 2007), Médiathèque (Mellinand, Léal, 2002), gare et Palais du Travail (Cairou, 1973a et b ; Gayraud, 1981 : p. 300).

6 L'inscription du flamine provincial aurait été trouvée avenue d'Armissan (*C.I.L.*, XII, 6 038).

7 Fouille de l'église de la Major (Colin, 1988) et rue du Capitole (Rolin, 2006).

La structuration par les réseaux de communication

Deux tracés de la voie domitienne sont supposés ce qui implique l'existence de deux franchissements du fleuve. Un gué du Ier siècle avant n. è. est proposé sur la base de l'observation d'un pavement rue de l'Étoile et rue G. Fabre (Gayraud, 1981)[8]. L'axe structurant la ville du Haut-Empire se met en place dans la seconde moitié du Ier siècle avant et le passage du fleuve se ferait à l'emplacement de l'actuel Pont des Marchands. Long de 105 m, large de 5,70 m, ce dernier est construit sur sept arches dont une est encore visible. L'emprise du fleuve dans l'antiquité est évaluée par les découvertes archéologiques sur 200 m de large.
Le principal tracé de la voie domitienne est clairement établi par les fouilles de la rue d'Auvergne, de la place de l'Hôtel de Ville et de la rue Jules-Verne (Sabrié, 2006) qui permettent de dater sa mise en place durant la seconde moitié du Ier siècle avant n. è. Place de l'Hôtel de Ville, sous la voie pavée, la coupe stratigraphique a livré à sa base des tessons de campaniennes B et des amphores Dr. 1B qui pourraient confirmer la datation postérieure à 45 avant notre ère de ce nouveau tracé (Sabrié *et alii*, 1997b). Cette voie dallée mesure entre 6,75 m et 7,20 m (Sabrié, 2006 : p. 36). Sous cet axe majeur, le collecteur principal est encore en service. Construit en petit appareil régulier avec une voûte en plein cintre, sa hauteur varie entre 1,60 m et 1,80 m (Sabrié, 2006). À la sortie de la ville, le dallage est abandonné au profit d'un apport de cailloutis : dans le quartier Razimbaud (rue d'Auvergne), au nord de la ville, « de la sigillée italique trouvée près de la base des remblais indique que ce tracé remonte au moins à l'époque augustéenne » (Sabrié, 2006).
La voie d'Aquitaine ne bénéficie pas pour Narbonne ville de témoignages archéologiques comme la voie domitienne. Son axe est cependant considéré comme correspondant à l'avenue A.-France et à la rue Parerie. Le secteur de l'avenue A.-France serait le premier point de rencontre entre la voie d'Aquitaine et la voie domitienne ancienne, au bord du fleuve. Cette configuration et les découvertes archéologiques laissent donc supposer l'existence d'un lieu de marché. On peut alors se demander quelle configuration avait la nouvelle zone de contact après le Pont des Marchands, vers la rue Cabirol. Supposées, les autres voies n'ont pas fait l'objet de validation archéologique. En revanche, dans la zone orientale, pourtant marécageuse, le site de Malard pourrait correspondre à une chaussée (Chapon, 2006).

Les zones périurbaines : artisanat, dépotoirs et nécropoles

La proximité entre les nécropoles et les zones de dépotoirs ou d'artisanat (zones périurbaines proches d'axes de communications) nous amène à traiter ces trois domaines dans le même chapitre.

8 Un gué « ancien » est également proposé au Moulin du Gua.

Nécropoles

À partir de la seconde guerre mondiale, des travaux sur le Boulevard 1848 mirent au jour des vestiges de la nécropole qui bordait la voie domitienne à la sortie nord-est de Narbonne[9]. Les fouilles réalisées dans les années 1970, dans le quartier « Razimbaud », rue d'Auvergne, ont permis de connaître l'extension de la nécropole observée au Boulevard 1848. Dans un vaste dépotoir augustéen où se mêlaient les rejets d'activités domestiques et artisanales furent creusées des tombes modestes du début du Ier siècle de n. è. tandis que les nouveaux dépotoirs s'étendraient vers l'est (Sand, 1980). Selon M. et R. Sabrié, il s'agit pour la plupart de tombes à incinération secondaires (une seule incinération primaire). Un fond d'amphore retournée a pu servir de stèle. La présence d'une urne encastrée dans un mur maçonné permet de penser que certaines tombes étaient regroupées dans un *colombarium* (Sanchez, Sirventon, 2000). Plusieurs fouilles se sont succédées depuis (en dernier lieu Gardel, 2008) et la surface évaluée pour la nécropole de la voie domitienne est de 25 ha (fig. 2).
Aucune tombe préaugustéenne n'est à ce jour attestée. Si le tracé primitif de la voie domitienne est bien route de Cuxac, il est possible qu'elles se concentrent dans ce secteur.

À la sortie sud de la ville, sur le tracé de la voie domitienne qui correspond à la rue Jules-Verne ont été fouillés un dépotoir augustéen et une quinzaine de tombes à incinération du Ier siècle de n. è. (Sabrié, Sabrié, 1978).

La nécropole de *la voie d'Aquitaine* s'étend depuis les environs de Saint-Paul jusqu'aux tuileries Coudonne. Elle a livré des tombes à incinération du Ier siècle de n. è. (cf. gendarmerie, rue Barbés, place Bara, rue Marat) et est restée utilisée au moins jusqu'au Ve siècle (Gayraud, 1981).

Une autre nécropole se développe dans la zone est (Gayraud, 1981 : p. 317-318), au lieu-dit « Bonne source » (petite nécropole du Ier siècle de n. è. ?) et route de Gruissan (Guillaume, 2007). Rue du Bois Rolland, une nécropole tardive est également attestée (Sabrié, 2002).

L'emplacement des nécropoles de Narbonne est aujourd'hui assez bien cerné. Cependant, très peu d'éléments sont publiés sur l'organisation de ces nécropoles et le contenu même des tombes. Des édifices funéraires sont connus par les stèles déposées au musée lapidaire, témoignages indirects de cette ville des morts. Seul un mausolée circulaire d'un édifice à degrés près de la voie domitienne est connu dans le quartier de Bourg (Ginouvez, 1997).

9 Le compte-rendu des fouilles de Ph. Héléna nous est parvenu sous forme de « journal » rédigé sur des cahiers d'écoliers. Malheureusement, des tris par catégories ont chamboulé les associations par tombe, dont certaines possédaient l'inscription funéraire.

Toutes ces nécropoles sont encore importantes durant l'Antiquité tardive, période durant laquelle les nouveaux lieux de cultes chrétiens (Saint-Félix, Clos de la Lombarde, Saint-Paul, Saint-Loup) modifient la concentration des lieux d'inhumations.

Artisanat et commerce

Le déplacement des zones artisanales est bien illustré par l'évolution du quartier nord. Dans un premier temps, la création du quartier résidentiel a gagné sur des zones artisanales (bassins sous les *domus*) qui se déplacent au nord-ouest. Elles se situent alors à l'extérieur de la Cité, à proximité des voies et côtoient les espaces funéraires et des zones de dépotoirs. Durant les Ier et IIe siècles, un artisanat de proximité autour des *domus* est attesté par le travail de l'os et du bronze dans le quartier résidentiel du Clos de la Lombarde (Sabrié, Sabrié, 2004). Ces activités artisanales sont sans doute associées aux boutiques de rues. Au IIIe siècle de n. è., des bassins ont été creusés sur la rue et sont interprétés comme des vestiges de *fullonica* (Sabrié, Sabrié, 2004).
La répartition des activités artisanales est à peine connue : l'activité potière se concentre au nord-est de la ville, à proximité du boulevard 1848 (Sanchez, 2009). Un autre atelier est attesté complètement à l'est de la ville au lieu-dit La Mayrale sur 2 500 m² (Sanchez, 2009).

Quai d'Alsace, dans la zone ouest, en bordure du fleuve (fig. 2), aucune *domus* luxueuse n'est attestée. Au milieu du Ier siècle de n. è., la présence d'un grand bâtiment (au moins 40 m × 10 m), avec six pièces en enfilade de dimensions standardisées (9,60 m sur 6 m), flanqué de deux portiques, évoque des entrepôts (Ollivier, 2009). Il correspond plus probablement à des boutiques (Ollivier, 2009). De l'autre côté du fleuve, à la fin du Ier siècle, un magasin de sigillées est également présent rue Lamartine (Sabrié, Sabrié, 2006).
Durant la seconde moitié du IIer siècle de n. è., au quai d'Alsace, cinq bassins et dix-sept canalisations laissent supposer une activité artisanale qui reste à définir.
Les découvertes le long du fleuve à l'ouest de la ville (amphores avenue A.-France, caisse de campaniennes de la Médiathèque (Sanchez, 2009), sigillées de la rue Lamartine, et possibles entrepôts du Quai d'Alsace) témoignent de la fonction commerciale des bords du fleuve dans ce secteur sur la longue durée.

Les zones portuaires (fig. 5)

La question du système portuaire narbonnais antique

Un port urbain ?

Dès le XIXe siècle, plusieurs publications traitent de la question du port antique de la ville. En 1859 parait le premier texte traitant de l'ancien port de Narbonne, sous la forme d'une note additionnelle de P. Tournal (Boudard, 1859). Pour ce dernier, l'ancien port de Narbonne se trouvait dans la ville même, entre le pont des marchands et le *Croutz d'Ensabourro*. Ce port n'aurait pu alors accueillir que de petites embarcations. L'auteur signale également d'excellents abris dans l'étang et l'existence de canaux sous-lacustres creusés par les Romains pour faciliter la navigation (Boudard, 1859).
Cette vision d'un port urbain s'inspire largement des travaux d'H. Reboul qui publia en 1837 la première étude sur la topographie antique du narbonnais (Reboul, 1837). Pour cet auteur, l'actuel étang de Bages-Sigean ne serait que la relique de l'ancien *Rubresus* antique qui s'étendait alors jusqu'aux portes de la ville, autorisant ainsi l'accès direct des navires à un port urbain.
Un condensé des idées du XIXe siècle parait en 1882 avec la reproduction en français de la thèse latine de H. Cons : « L'Aude, ses alluvions et le port de Narbonne » (Cons, 1882). En conclusion de sa contribution, l'auteur précise sa vision du système portuaire narbonnais et signale trois ports à Narbonne, l'un aux portes de la ville, suivant en cela la tradition classique émise par P. Tournal (Tournal, 1859), le second près de Montfort (probablement à Port-la-Nautique) et le troisième, de moindre importance, à Malard à l'est de la ville (Cons, 1882).

Des avant-ports ?

La vision d'un golfe narbonnais largement ouvert sur la mer à l'époque romaine, avec la primauté d'un port urbain, sera remise en question au début du XXe siècle par H. Rouzaud (Rouzaud, 1914 et 1916). Selon lui, ses prédécesseurs ont été aveuglés par les atterrissements dont ils auraient démesurément grossi l'importance (Rouzaud, 1916). H. Rouzaud signale trois ports comme composants du système portuaire antique de la ville : le port maritime le plus ancien serait celui de l'île de Cauquène/Sainte-Lucie (Rouzaud, 1914), le deuxième celui de Port-la-Nautique (Rouzaud, 1914), et le troisième, celui qu'il qualifie de grand port romain, au pied du roc de Conilhac (Rouzaud, 1916). Ce dernier aurait duré près de 1 200 ans, de la fin du Ier siècle de n. è. jusqu'au début du XIVe siècle. Cependant l'auteur avoue que cette dernière hypothèse s'appuie moins sur des faits que sur un pressentiment (Rouzaud, 1916). Voici établie la théorie des avant-ports qui va dominer tout le XXe siècle et affirmer la singularité du système portuaire narbonnais qui se constituerait d'avant-ports dans la rade tandis que les entrepôts seraient en ville (Rouzaud, 1916).
Cette théorie restera en l'état jusqu'à la publication par M. Guy d'un article sur les ports antiques de Narbonne dans lequel l'auteur adopte la théorie des avant-ports, reconnaissant l'inexistence du port urbain et la division du port en avant-ports (Guy, 1955). Il souligne que cette théorie reste cependant obscure quant à la topographie et à la chronologie des sites portuaires et se livre alors à une étude des vestiges archéologiques susceptibles d'avoir eu une fonction portuaire. Il en dénombre six et propose une évolution du système portuaire antique en plusieurs étapes (Guy, 1955). Les sites de Sainte-Lucie et

Saint-Martin se mettraient en place vers la fin du IIe siècle avant n. è., signant la naissance du port romain. Au début du Ier siècle de n. è. le développement de l'activité portuaire entraînerait la création de deux ports supplémentaires : Mandirac et Port-la-Nautique. Vers 150, Saint-Martin et Sainte-Lucie seraient encore bien développés tandis que Port-la-Nautique et Mandirac seraient presque abandonnés, ce qui s'expliquerait par le déport vers l'est de l'embouchure l'Aude (Guy, 1955).

En 1973 parait une étude sur le système portuaire du *Rubresus* (Cairou, 1973a), qui reprend en partie la théorie des avant-ports, en y intégrant toutefois les travaux du géologue P. Verdeil (Verdeil, 1967). R. Cairou se démarque de ces prédécesseurs en affirmant que « *Vouloir nier l'existence du port urbain serait déraisonnable* » (Cairou, 1973a). L'auteur cite alors à l'appui de cette hypothèse le texte d'un auteur arabe, Zuhri, au XIIe siècle, qui décrit la ville en copiant un texte du IXe siècle : « *Sur la rivière est un grand pont et sur le pont sont des marchés et des maisons. Entre la ville et la mer est la distance d'une parasange (5 250 m), les navires remontent de la mer jusqu'à la ville* » (Cairou, 1973a).

Les premières synthèses

Deux synthèses fortement documentées, traitant du système portuaire narbonnais antique, furent publiées en 1981.

La première est l'œuvre de M. Gayraud qui, refusant l'existence du port urbain proposée par P. Verdeil

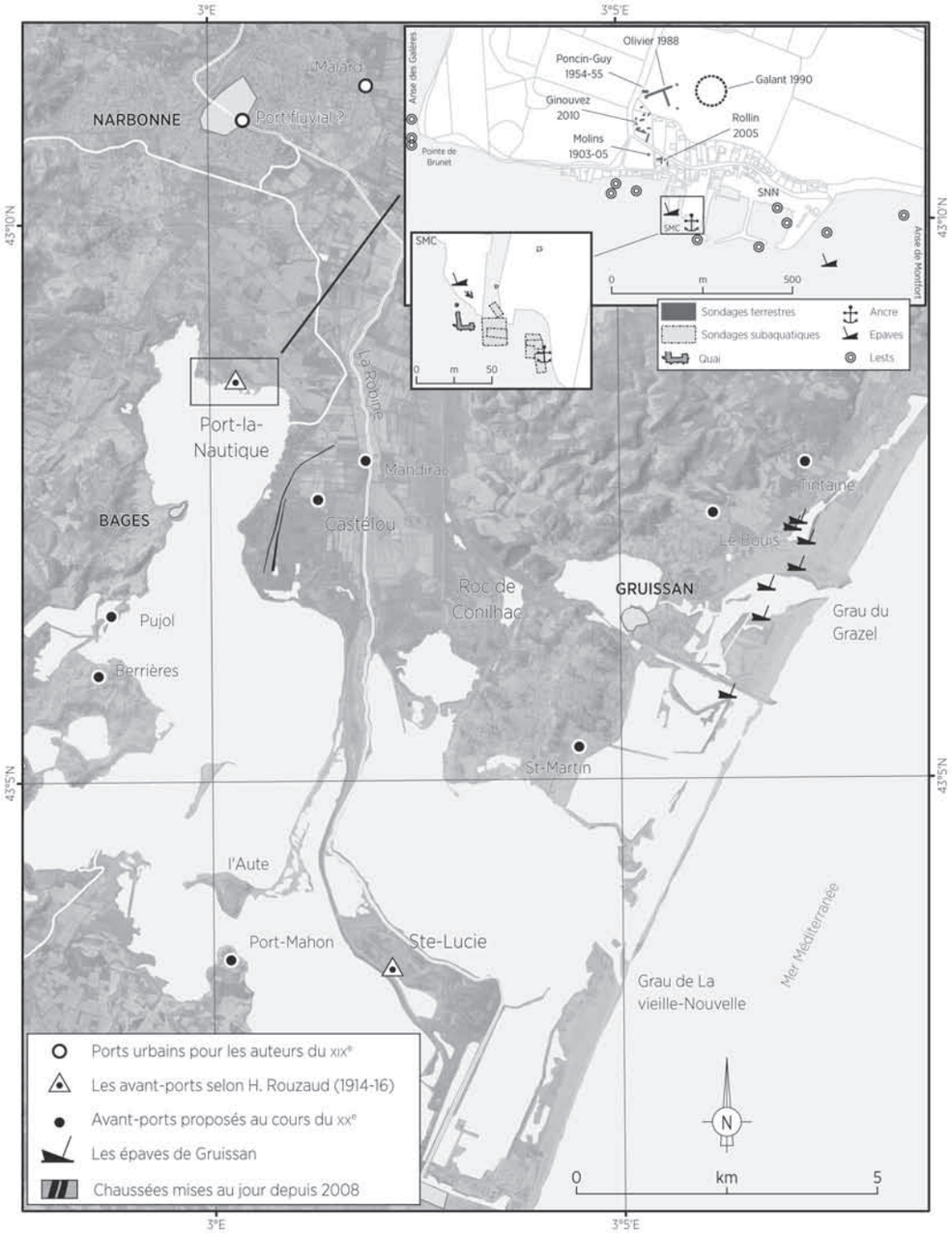

Fig. 5. Les ports de Narbonne : état des connaissances (J. Cavero).

(Verdeil, 1967), pense qu'il faut encore s'en tenir au schéma général défini par H. Rouzaud et M. Guy (Gayraud, 1981). Port-la-Nautique serait le véritable port de la ville à partir d'Auguste ou de Tibère, des débarcadères plus modestes tels que Sainte-Lucie, Berrière ou Mandirac ayant pu rester toutefois en activité aux deux premiers siècles de notre ère (Gayraud, 1981). Cependant Port-la-Nautique verrait son activité décliner au IIIe siècle de n. è. suite au déplacement de l'embouchure de l'Aude et aux atterrissements du fleuve, au profit du débarcadère de Saint-Martin qui se développerait aux IIIe et IVe siècles de n. è. (Gayraud, 1981).
La seconde est due à Y. Solier à l'occasion de la publication de l'étude du mobilier recueilli lors des travaux d'aménagements de l'étang de Mateille entre 1969 et 1974, où une drague rencontra et éventra plusieurs épaves. Les cinq épaves attestées, plus deux ou trois probables, témoignent alors de la continuité du trafic maritime entre le IVe siècle avant n. è. et le VIIe siècle de n. è. (Solier, 1981). Pour cet auteur, le système portuaire narbonnais se mettrait en place au Ier siècle avant n. è., avec un port fluvial urbain et l'avant-port de Port-la-Nautique, d'autres sites comme Tintaine ou Saint-Martin ayant pu fonctionner dès cette époque (Solier, 1981). La modification du cours de l'Aude dès la fin du Ier siècle de n. è. et le comblement de la zone deltaïque entraîneraient l'abandon de Port-la-Nautique au profit des *« avant-ports maritimes de Mateille »* (Solier, 1981). Pour Y. Solier, en effet, les sites les plus convaincants pouvant accueillir des avant-ports dès la deuxième moitié du Ier siècle avant n. è. seraient ceux du Bouis et de Tintaine à Gruissan. L'auteur élimine donc l'île Sainte-Lucie à l'instar de ceux du Clamadou et de Berrières. La fonction de Mandirac et du Castélou serait plus énigmatique, car malgré les abondantes céramiques sigillées de la fin du Ier siècle avant n. è. et du Ier siècle de notre ère. qui jonchent le rivage, l'absence de construction ne permettrait pas d'y voir une installation portuaire. L'île Saint-Martin en aurait vraisemblablement accueilli une, sans qu'il soit possible de savoir s'il s'agissait d'un réel avant-port ou d'un débarcadère privé (Solier, 1981).

Les données récentes

La question de l'organisation du système portuaire narbonnais antique a donc bien évolué depuis les premières publications la concernant au XIXe siècle. L'élaboration, au début du XXe siècle, par H. Rouzaud de la théorie des avant-ports a été un tournant majeur dans l'étude de ce système. Toutefois, si cette théorie sert toujours de socle aux réflexions sur la question du système portuaire de la ville, rares sont les éléments qui en sont retenus aujourd'hui. Les avant-ports proposés par H. Rouzaud ont été systématiquement rejetés par les chercheurs ultérieurs qui ont à leur tour proposé d'autres sites, également critiqués. Si chaque auteur a proposé son propre schéma d'évolution, tous s'accordent néanmoins à concevoir une évolution de ce système largement influencée par les vicissitudes du fleuve et de ses atterrissements.
Les seules certitudes qui soient restées au fil du temps sont celles du rôle de Port-la-Nautique dans le système portuaire antique sur un siècle et donc de la nécessité d'obtenir de nouveaux éléments à ajouter au dossier[10].

Port-la-Nautique

Le site de Port-la-Nautique occupe une portion de rivage au nord de l'étang de Bages-Sigean : seul débarcadère avéré, il est connu par les dépotoirs terrestres de sigillées sud-gauloises et ses découvertes subaquatiques. Sa chronologie est courte, entre –30 et +70.
Les premiers vestiges liés à la navigation et à une activité portuaire ont été mis en évidence dans les années 1960 à la suite de dragages destinés à maintenir une profondeur suffisante dans les bassins utilisés aujourd'hui pour la plaisance. Les amphores et la céramique qui présentaient pour la plupart des traces de cassures anciennes ont été fort bien interprétées alors comme des objets brisés lors de transbordements (Solier, 1965). Dans les années 1970, des sondages subaquatiques ont été confiés à A. Bouscaras qui a réussi à mettre en évidence d'éventuelles jonchères (zones réservées au délestage des navires de mer) et des concentrations de vestiges amphoriques et céramiques qu'il a très justement interprétées comme des poches de transbordement, rejoignant en cela les observations d'Y. Solier (Bouscaras, 1974).
En 1998, le curage du port de la Société Marseillaise de Crédit, voisin de celui de la Société Nautique de Narbonne, a mis au jour un mobilier amphorique et céramique antique abondant. Une campagne de sondages a permis d'obtenir une stratigraphie précise des terrains voisins (Miéjac et *alii*, à paraître). Le débarcadère de la Nautique semble avoir été utilisé véritablement après le milieu du Ier siècle avant n. è., au moment où l'importation du vin italique contenu dans les Dr. 1 s'interrompt. Une fréquentation du milieu du IIe siècle avant n. è. a cependant été mise en évidence (ANTÉAS, 1993) mais un hiatus semble marqué entre les niveaux du IIe siècle avant n. è. et le moment de plein fonctionnement du débarcadère entre le milieu du Ier siècle avant n. è. et la fin du Ier siècle de n. è. Le commerce avec l'Espagne et plus particulièrement avec la Catalogne est alors fort bien représenté.
En 1999, une construction en grand appareil enceinte d'un double caisson de bois (intérieur et extérieur), orientée en direction du rivage et mesurant 8,80 m de large sur son côté méridional pour 22 m de longueur en direction du nord, a été découverte à l'extrémité du quai actuel de la Société Marseillaise de Crédit. Les observations stratigraphiques indiquent que cet ouvrage interprété comme un quai muni d'un édifice ayant pu servir de phare ou d'amer a été en usage entre les deux

10 Dans le cadre d'un PCR financé par la Région Languedoc-Roussillon, le CNRS et le Ministère de la Culture (DRAC et DRASSM).

dernières décennies du Ier siècle avant n. è. et le milieu du Ier siècle de n. è. (Falguéra *et alii*, 2003). Les sondages qui se sont poursuivis dans le secteur entre 1999 et 2004 ont révélé la présence de deux alignements de pieux de section quadrangulaire (40 cm × 15 cm) qui témoignent de l'existence d'une architecture en bois prolongeant la structure en direction du nord ou peut-être même la reliant au rivage antique.

En 2000, les restes d'une épave antique[11] ont été découverts entre l'extrémité septentrionale de cette structure et le rivage actuel. L'intérêt majeur de cette épave réside dans l'emploi d'une technique d'assemblage des membrures observée uniquement sur un *corpus* d'une quinzaine d'épaves méditerranéennes datées entre le IIIe siècle avant n. è. et le IIe siècle de n. è. La plupart de ces épaves qui sont localisées dans un espace de navigation reliant Ampurias et Narbonne transportaient des cargaisons à destination ou en partance de Narbonne (Jézégou et *alii*, à paraître). La présence de cette épave, aujourd'hui située sous le terre-plein du quai moderne, laisse penser que la structure rectangulaire était en eau sur ses quatre côtés. L'hypothèse d'un quai sur arche avancée précédemment (Falguéra *et alii*, 2003) n'est pas infirmée à ce jour. Dans ce cas, l'épave pourrait tout à fait avoir été abandonnée dans un espace inutilisé situé non loin du rivage.

Par ailleurs, certains chercheurs ont tenté de retrouver la profondeur du plan d'eau dans ce secteur à l'époque antique (Falguéra *et alii*, 2000). Ainsi a-t-on proposé une évolution de 3,3 m au IIe siècle avant n. è. à 2,5 m du Ier siècle avant n. è. au Ier siècle de n. è. Cette dernière profondeur pouvait parfaitement convenir aux petites unités de Tarraconaise. Par contre, la profondeur de 3,3 m paraît faible au regard des tirants d'eau des gros porteurs de la fin du IIe siècle et de la première moitié du Ier siècle avant n. è. (Pomey, Tchernia, 1978).

En 1990, la découverte d'une grande ancre en bois à jas de plomb (hauteur : 3,57 m ; poids du jas : 200 kg), avait laissé supposer un accès des navires hauturiers de fort tonnage dans ce périmètre (Solier, 1990). Pourtant une autre interprétation est possible. Dans l'Antiquité gréco-romaine, le gouvernail d'étambot était inconnu. En conséquence, les navires étaient dirigés au moyen de deux rames-gouvernail situées à bâbord et à tribord, une seule étant active (celle au vent). Ce dispositif pouvait empêcher les navires d'accoster parallèlement au quai. De nombreuses représentations iconographiques nous montrent des navires accostés de trois quarts et en cours de déchargement par l'avant (par exemple un relief du IIIe siècle de n. è. conservé au Musée archéologique de Narbonne). Cet accostage nécessite un embossage à l'arrière, au moyen d'une ancre immergée dans le plan d'eau et servant de corps mort. Le lieu de découverte de cette ancre, à une quarantaine de mètres de la tête du quai, semble parfaitement étayer cette hypothèse[12].

Les vestiges terrestres sont nombreux et en relation avec des espaces de stockage (Galant, Delafolie, 1990), (Poncin, Guy, 1955), (Ginouvez, 2010), (Sanchez, 2010). Les fouilles de 2010 ont révélé la présence d'un atelier de potiers adossé à un grand entrepôt. Outre l'activité commerciale, c'est donc également la production qui est attestée. Un de ces fours présente des dimensions imposantes, formant un carré de 7,80 m de côté. Un dépotoir de céramiques à parois fines témoigne d'une production diversifiée. La question du conditionnement du vin en vrac et des fruits de mer est également posée par la découverte d'un important amas coquillier, de fours de potiers et d'un entrepôt à *dolia*.

Le Castélou

Le site du Castélou/Mandirac, a été depuis longtemps proposé comme une probable zone portuaire, sans que son rôle ne soit clairement défini (Rouzaud, 1916 ; Cairou, 1973b). Des anomalies très nettes repérées sur photographies aériennes avaient été interprétées comme une possible embouchure de l'Aude canalisée (Falguéra *et alii*, 2000). Ces dernières interprétations nous ont conduits à réaliser des prospections géophysiques qui se sont avérées positives et ont permis l'implantation de sondages archéologiques (Cavero, 2010).

Les premiers sondages avaient remis en cause l'hypothèse du passage aménagé du fleuve Aude et mis en évidence l'existence d'une chaussée se poursuivant dans les marécages. En 2010, les fouilles ont permis de mettre au jour, à une cinquantaine de mètres vers l'est, une seconde chaussée parallèle. La chaussée occidentale est à ce jour reconnue par des sondages ponctuels sur plus de 1 500 m mais semble détectée grâce aux prospections géophysiques sur plus de 2 500 m (1 200 m pour la chaussée orientale).

La chronologie de ces aménagements postérieurs à la fin du Ier siècle de n. è. et qui perdurent jusqu'au Ve siècle de n. è. laisse ouverte l'hypothèse d'une zone portuaire succédant à Port-la-Nautique. Toutefois l'aboutissement de ces ouvrages dans une zone aujourd'hui en partie en eau et qui n'a pas encore été fouillée ne nous permet pas de trancher sur son rôle dans le système portuaire. Il reste certain que la construction et l'entretien de tels ouvrages, en milieu marécageux et sur plusieurs siècles, témoignent de l'importance de cette zone dans

11 Faute de mobilier associé, il est impossible de la dater plus précisément.

12 En conséquence, aucune donnée archéologique n'atteste actuellement de l'accueil à Narbonne des gros porteurs italiques, type Albenga ou Madrague de Giens. X. Nieto a bien démontré comment le port d'Emporion est devenu, à partir de 218 avant n. è., le port principal de la Méditerranée nord-occidentale, englobant Narbonne dans son aire d'influence (Nieto, 1988). Si les cargaisons italiques transitaient par Ampurias avant d'arriver à Narbonne, il n'était pas nécessaire de disposer d'un bassin doté de la profondeur nécessaire au tirant d'eau des navires muriophore.

l'Antiquité et d'une volonté publique. Pour entretenir ces chaussées, des remblais de destruction de la ville sont apportés et des blocs de monuments démantelés sont également réutilisés. Dans les zones restées humides, les matières organiques sont conservées, permettant l'observation des aménagements en bois. Le soubassement d'une machine de soulèvement ainsi qu'au moins quatre masses de fer pesant en moyenne 34 kg témoignent des activités commerciales et peut-être artisanales qui se déroulaient dans la lagune. En effet, ces blocs de fer renvoient à la relation qu'entretiennent Narbonne et son port avec son arrière-pays où fonctionnent durant tout le Haut-Empire des établissements spécialisés dans la production intensive de fer (Domergue *et alii*, 2006). Comme à Port-la-Nautique, ils soulèvent également la question de l'existence de zones artisanales ici dédiées à la fabrication des barres de fer plus adaptées aux commerces à moyenne et longue distances. Des barres ferreuses antiques standardisées ont été découvertes en nombre dans l'étang voisin de Gruissan, aux Saintes-Maries-de-la-Mer et sur le pourtour méditerranéen jusqu'à Saint-Raphaël (Solier, 1981 ; Pagès *et alii*, 2008 ; Pagès, 2010).

Conclusion

Narbonne, capitale provinciale, constitue une référence primordiale pour étudier les transformations économiques, politiques et culturelles de la Gaule du Sud sous la domination de Rome. Même si la plupart des monuments sont connus par des observations anciennes, la ville est peu à peu restituée au fil des travaux urbains. Les grandes étapes de son expansion montrent son intégration dans un espace géographique spécifique qui a nécessité de grands travaux : le passage forcé d'un cours d'eau, l'extension vers des secteurs marécageux, le maintien d'accès maritimes et fluviaux pour des zones portuaires et l'aménagement de ces dernières. Les grandes phases d'urbanisation qui se dessinent grâce aux découvertes archéologiques ainsi que les investigations en bord d'étang permettent de retrouver la *pulcherrima Narbo* louée par les auteurs antiques.

Bibliographie

Alarcao, Étienne, 1993

Alarcao (Jorge de), Étienne (Roland).– « Fouilles de Conimbriga, 1 » *in :* CHR, *La ciudad en Hispania Romana*, 1993, p. 214. Pl. V, VI, XI, XII, LIX, CIII, CIV.

Allinne, 2005

Allinne (Cécile).– *Les villes antiques du Rhône et le risque fluvial. Gestion des inondations dans les villes romaines, l'exemple de la basse vallée du Rhône*, Thèse de doctorat, Université de Provence, 2005, 3 vol.

Allinne *et alii*, 2005

Allinne (Cécile), Bruneton (Hélène), Lonchambon (Catherine).– « Le risque fluvial dans la plaine d'Orange : état du milieu et de la contrainte dans l'Antiquité et le Moyen Âge », *in :* A. Bouet, F. Verdin, *Mélanges offerts à Ph. Leveau, Territoire et paysages de l'âge du Fer au Moyen Âge*, Bordeaux, Ausonius Éditions, Mémoires 16, 2005, p. 139-151.

Allinne *et alii*, 2006

Allinne (Cécile), Devillers (Benoît), Bertoncello (Frédérique), Bouby (Laurent), Bruneton (Hélène), Bui Thi (Maï), Cade (Catherine), Revil (André) (Coll.).– « Archéologie et paléoenvironnement sur le site du pont romain des esclapes (Fréjus, Var) », *ArchéoSciences*, 30, 2006, p. 181-196.

Ambard, 1984

Ambard (Robert).– *Aix romaine. Nouvelles observations sur la topographie d'*Aquae Sextiae, Aix-en-Provence, Association archéologique Entremont, 1984, 246 p., ill.

Ambert, 2000

Ambert (Paul).– « Narbonne Antique et ses ports, Géomorphologie et Archéologie, Certitudes et hypothèses », *Revue archéologique de Narbonnaise*, 3, 2000, p. 295-307.

Amoignon *et alii*, 1981

Amoignon (Jacques), Drocourt (Daniel), Larrat (Philippe), Meurgues (Geneviève).– « Sauvetage et conservation du bateau de la Bourse », *Archéologia*, 150, 1981, p. 60-65.

Andreae, Settis, 1983

Andreae (Bernard), Settis (Salvatore).– *Colloquio sul rimpiego dei sarcofagi romani nel Medioevo*, Pise, septembre 1982, Marburger Winckelmann-Programm, 1983, 294 p., ill.

Andreau, 2010

Andreau (Jean).– *L'économie du monde romain*, Paris, Ellipses, 2010, 281 p., 2 pl.h.t.

A.N.T.E.A.S., 1993

A.N.T.E.A.S.– *Rapport du sondage 53/93, Port-La-Nautique*, Narbonne, Aude, rapport au DRASSM, 1993, 65 p.

Ardisson, 2006

Ardisson (Sandrine).– « État documentaire et historique des fouilles des thermes de Cimiez », *in :* M. Jannet (dir.), *Rapport PCR : L'évolution de l'espace public à Cimiez : étude diachronique des thermes au groupe épiscopal*, 2006, p. 3-23.

Ardisson, 2007

Ardisson (Sandrine).– « Le quartier thermal de Cimiez à Nice », *Les Dossiers d'archéologie, Les thermes en Gaule romaine*, 323, 2007, p. 66-75.

Arnaud, 2003

Arnaud (Annie).– « Les îles de Lérins, Sainte-Marguerite et Saint-Honorat (Cannes, Alpes-Maritimes) », *in :* M. Pasqualini, P. Arnaud, C. Varaldo (ed.), *Des îles côte à côte. Histoire du peuplement des iles de l'Antiquité au Moyen Âge (Provence, Alpes-Maritimes, Ligurie, Toscane)*, actes de la Table ronde de Bordighera, *Les îles du littoral provençal. Séminaire d'archeologie,* décembre 1997, Aix-en-Provence-Bordighera, Supplément *Bulletin Archéologique de Provence*, 1, 2003, p. 175-189.

Arnaud, 2000

Arnaud (Pascal).– « Antipolis à l'époque romaine : multiculturalité et romanisation », *Cahiers de l'URMIS*, 6, 2000, p. 55-68.

Arnaud, 2004

Arnaud (Pascal).– « La cantieristica navale sulle coste francesi e italiane del territorio ligure », *in :* R. de Marinis, G. Spadea (ed.), *I Liguri. Un antico popolo europeo tra Alpi e Mediterraneo*, Milan, 2004, p. 497.

Arnaud, 2005

Arnaud (Pascal).– *Les routes de la navigation antique, Itinéraires en Méditerranée*, Paris, Errance, 2005, 248 p.

Arnaud, Moréna, 2004

Arnaud (Pascal), Moréna (Maurice).– « À la recherche d'Antipolis grecque, l'apport des opérations récentes », *in :* S. Agusta-Boularot, X. Lafon, *Des Ibères aux Vénètes*, Rome, *Coll. de l'École Française de Rome*, 328, 2004, p. 227-249.

Arnaud, Gayet, 2007

Arnaud (Pascal), Gayet (Frédéric).– « Petite et grande histoire, locale et globale : la contribution de l'épigraphie à la connaissance du versant occidental des Alpes méridionales romaines », *in :* E. Migliario, A. Baroni, *Epigrafia delle Alpi : piccola e grande storia*, Trento, 2007, p. 1-69.

Arobba *et alii*, 2010

Arobba (Daniele), Bulgarelli (Francesca), Caramiello (Rosanna).– « Preliminary study on carpological remains

of food resources from a Roman well at *Vada Sabatia* (West Liguria, Italy) », *in :* C. Delhon, I. Théry-Parisot, S. Thiébault, *Des hommes et de plantes. Exploitation du milieu et gestion des ressources végétales de la préhistoire à nos jours*, actes des XXXe Rencontres internationales d'archéologie et d'histoire d'Antibes, octobre 2009, Antibes, APDCA, 2010, p. 105-110.

Aubenas, 1881

Aubenas (Joseph).– *Histoire de Fréjus*. Forum Julii. *Ses Antiquités, son port*, Marseille, 1881, 800 p.

Aubenas, 1886

Aubenas (Joseph).– *Musée municipal de Fréjus – Explication des Antiquités qu'il renferme*, Fréjus, 1886, 120 p.

Aubry, Barres, 2003

Aubry (Laurent), Barres (Éric).– *Prospection géophysique. Notre Dame de la Seds, Aix-en-Provence*, Rapport Terra Nova, 2003.

Auburtin (dir.), 2008

Auburtin (Claire) (dir.).– *Aix-en-Provence, 8 rue des Bœufs*, Rapport Final d'Opération, Aix-en-Provence , MAA, 2008, 2 volumes.

Aujaleu *et alii*, 2009

Aujaleu (Ariane), Pasqualini (Michel), Savanier (Mélissa).– « Un quartier de *Forum Iulii* aux Ier-VIe siècles après J.-C., Quartier des Moulins, ancien terrain Valmier (Fréjus, Var) » , *Revue du Centre Archéologique du Var*, 2009, p. 81-121.

Badie, Moretti, 2008

Badie (Alain), Moretti (Jean-Charles).– « Le théâtre de Marseille : un théâtre grec d'époque augustéenne », *in :* Alain Bouet (textes réunis par), *D'Orient et d'Occident, Mélanges offerts à Pierre Aupert*, Bordeaux, Ausonius Éditions, Mémoires 19, 2008, p. 245-256.

Barra *et alii*, 2005

Barra (Catherine), Bien (Stéphane), Blaison (Jean-Luc), Gaday (Robert), Gaita (Christel), Gantès (Lucien-François), Guillaume (Maxime), Lang (Suzanne), Lisfranc (Renaud), Maufras (Odile), Michel (Denis), Pellé (Richard), Rothé (Marie-Pierre) (coll.), Vasselin (Brigitte), Voyez (Christophe), Weydert (Nicolas).– « Tunnel de la Major, notice 83 », *in :* M.-P. Rothé, H. Tréziny (dir.), *Marseille et ses alentours,* Carte archéologique de la Gaule 13-3, Paris, Académie des Inscriptions et Belles-Lettres, 2005, p. 428-453.

Barruol, 1975

Barruol (Guy).– *Les peuples préromains du sud-est de la Gaule. Étude de géographie historique*, Paris, De Boccard, supplément à la *Revue archéologique de Narbonnaise*, 1, 1975, 408 p., 9 pl. h.t.

Bats, 1990

Bats (Michel).– « Antibes », *in :* B. Lescure (ed.), *Voyages en Massalie, 100 ans d'archéologie en Gaule du Sud*, Marseille, Musées de Marseille, Édisud, 1990, p. 220-221.

Bats, 2003

Bats (Michel).– « Ligyens et Salyens d'Hécatée à Strabon », *in :* M. Bats, B. Dedet, P. Garmy, T. Janin, C. Raynaud, M. Schwaller, *Peuples et territoires en Gaule méditerranéenne : Hommage à Guy Barruol,* Montpellier, supplément à la *Revue archéologique de Narbonnaise,* 35, 2003, p. 147-166.

Bats *et alii*, 2003

Bats (Michel), Dedet (Bernard), Garmy (Pierre), Janin (Thierry), Raynaud (Claude), Schwaller (Martine).– *Peuples et territoires en Gaule méditerranéenne : Hommage à Guy Barruol*, Montpellier, supplément à la *Revue archéologique de Narbonnaise,* 35, 2003, 586 p.

Bayard, 2006

Bayard (Didier).– *La marque de Rome, Samarobriva (Amiens et les villes du nord de la Gaule)*, Amiens, Musée de Picardie, 2006, p. 28-35.

Bazin, 1886

Bazin (Hippolyte).– « La citadelle d'Antibes : étude d'archéologie romaine », *Revue archéologique*, 3e série, VII, 1886, p. 277-287, pl. VIII.

Bazin, 1887

Bazin (Hippolyte).– « Le théâtre romain d'Antibes », *Revue archéologique*, 3e série, VIII, 1887, p. 129-138, pl. V.

Belotti, Blanc, 2008

Belotti (Bruno), Blanc (Fabien).– « Archéologie dans la ville : l'exemple du plan de sauvegarde et de mise en valeur de Grasse », *in :* D. Binder, X. Delestre, P. Pergola, *Archéologies transfrontalières, Bilan et perspectives de recherche*, actes du colloque de Nice, 13-15 décembre 2007, 2008, p. 243-246.

Ben Baaziz, 1987

Ben Baaziz (Sadok).– « Les Forums romains en Tunisie essai de bilan », *in* : C. Aranegui-Gasco (ed.), *Los foros romanos de la provincias occidentales*, Madrid, 1987, p. 221-236.

Benoit, 1936

Benoit (Fernand).– Forma Orbis Romani. *Carte archéologique de la Gaule romaine. Département des Bouches-du-Rhône*, Paris, éditions E. Leroux, Académie des Inscriptions et Belles-Lettres, 1936.

Benoit, 1941

Benoit (Fernand).– « Essai de quadrillage d'un plan d'Arles », *CRAI*, 1941, p. 92-100.

Benoit, 1954

Benoit (Fernand).– « Recherches archéologiques dans la région d'Aix-en-Provence. II. Le plan de la colonie d'Aix », *Gallia,* 12, 1954, p. 285-300.

Benoit, 1960

Benoit (Fernand).– « Nouvelles épaves de Provence (II) », *Gallia*, 18, 1960, p. 41-56.

Benoit, 1964

Benoit (Fernand).– « Le développement de la colonie d'Arles et la centuriation de la Crau », *CRAI*, 1964, p. 156-169.

Benoit, 1981

Benoit (Jean).– « Nîmes : études sur l'urbanisme antique. Problème de méthode et résultats », *Bulletin de l'École Antique de Nîmes*, 16, 1981, p. 69-90.

Bérard, 1997

Bérard (Géraldine).– *Les Alpes-de-Haute-Provence*, Carte archéologique de la Gaule 04, Paris, Académie des Inscriptions et Belles-Lettres, 1997, 567 p.

Bérato, 1991

Bérato (Jacques).– « Céramique de l'Antiquité tardive lors de la réoccupation de la nécropole du Pauvadou », actes du congrès de Cognac, Marseille, *SFECAG*, 1991, p. 347-352.

Bérato, Dutour, 1991
Bérato (Jacques), Dutour (Williams).– « Incinérations et inhumations du Haut-Empire à Saint-Lambert (Fréjus, Var) », *Revue archéologique sites*, 47, p. 14-27.

Béraud, Gébara, 1983
Béraud (Isabelle), Gébara (Chérine).– « Deux nouvelles nécropoles gallo-romaines à Fréjus », *Annales de la Société des Sciences Naturelles et du Var,* 35, 1983, p. 198-201.

Béraud, Gébara, 1985
Béraud (Isabelle), Gébara (Chérine).– « Saint-Lambert, terrain Jaubert (Fréjus) », *Annales de la Société des Sciences Naturelles de Toulon et du Var*, 37, 1985, p. 16-17.

Béraud, Gébara, 1986
Béraud (Isabelle), Gébara (Chérine).– « Les lits funéraires de la nécropole gallo-romaine de Saint-Lambert (Fréjus) », *Revue archéologique de Narbonnaise*, 19, 1986, p. 183-210.

Béraud, Gébara, 1987
Béraud (Isabelle), Gébara (Chérine).– « Les nécropoles de Fréjus (Var) », *in :* B. Oberlin (ed.), *Nécropoles à incinération du Haut-Empire*, actes de la table ronde de Lyon, 30 et 31 mai 1987, Lyon, 1987, p. 25-28.

Béraud, Gébara, 1991
Béraud (Isabelle), Gébara (Chérine).– « La datation du verre des nécropoles gallo-romaines de Fréjus », *Annales du 11e Congrès de l'Association internationale pour l'histoire du verre*, actes de congrès, Bâle (CH) 1988, p. 153-165.

Béraud, Gébara, 1993
Béraud (Isabelle), Gébara (Chérine).– « Rites funéraires et sépultures d'enfants dans les nécropoles de Fréjus », Var (France). *Romerzeitliche Griiber*, p. 329-336.

Béraud, Gébara, 1996
Gébara (Chérine), Béraud (Isabelle).– « Les céramiques communes de Fréjus : production et consommation », *in : Les céramiques de Campanie et de Narbonnaise (Ier siècle avant J.-C.-IIe siècle après J.-C.). La vaisselle de cuisine et de table*, actes des journées d'études Naples, 1994, Naples, Centre Jean Bérard, 14, 1996, p. 299-325.

Béraud *et alii*, 1991
Béraud (Isabelle), Gébara (Chérine), Landuré (Corinne).– « La Porte d'Orée : transformations et avatars d'un secteur portuaire à Fréjus (Var) », *Gallia*, 48, 1991, p. 165-228.

Béraud *et alii*, 1992
Béraud (Isabelle), Gébara (Chérine), Pasqualini (Michel).– « Découverte d'un vide sanitaire à la Plate-Forme (Fréjus) », *Autour de Paul-Albert Février*, *Provence Historique*, XLII, fasc. 167-168, 1992, p. 65-81.

Béraud *et alii*, 2001
Béraud (Isabelle), Gébara (Chérine), Dumont (Aurélie).– « Les fours de potiers gallo-romains de Saint-Lambert et de Valescure à Fréjus (Var) », *in :* F. Laubenheimer (dir.), *20 ans de recherches à Sallèles d'Aude*, 2001, p. 199-210.

Berger *et alii*, 2011
Berger (Jean-François), Purdue (Louise), Delhon (Claire).– *Étude géoarchéologique et paléobotanique du secteur de la basse vallée du Reyran*, Rapport Final d'Opération, Fréjus, 2011, 42 p.

Berger, Bravard, à paraître
Berger (Jean-François), Bravard (Jean-Paul).– « Le développement économique romain face aux crises environnementales. Le cas de la Gaule Narbonnaise », *in* : INRAP/Météo-France/Cité de la Science (eds.), actes du colloque international *Des climats et des hommes : glaciologie, archéologie, histoire*, 17-19 nov. 2009, Paris, Cité des Sciences, Éditions la Découverte, à paraître.

Bernardi, Bonifay, 1986
Bernardi (Philippe), Bonifay (Michel).– « Vestiges de constructions gallo-romaines à Aix-en-Provence aux abords de la chapelle N.-D. de Consolation », *Documents d'Archéologie méridionale,* 9, 1986, p. 213-216.

Berthelot, Briand, 2010
Berthelot (François), Briand (Xavier).– « La restitution 3D outil de l'archéologie de Reims antique (*Durocortorum*) », actes du colloque, *Virtual restropect 2009*, Bordeaux, Ausonius, Archéovision, 2010, p. 15, fig. 7.

Bertino, 1998
Bertino (Antonio).– *Monete antiche da Vada Sabatia*, Savona, Grafiche Spirito, 1998, 528 p.

Bertoncello, 1999
Bertoncello (Frédérique) – *Le peuplement de la basse vallée de l'Argens et de ses marges (Var) de la fin de l'âge du Fer à la fin de l'Antiquité,* Thèse de Doctorat, Université de Provence I, Aix-en-Provence, 3. vol.

Bertoncello, 2005
Bertoncello (Frédérique) – L'occupation d'un milieu de moyenne montagne en Provence orientale : le massif des Maures (Var) du IIe s. av. n. è. au VIIe s., *in* : A. Bouet et F. Verdin éd, *Territoires et paysages de l'âge du Fer au Moyen Âge, Mélanges offerts à Philippe Leveau*, Bordeaux, Ausonius Éditions, Mémoires 16, 2005, p. 45-61.

Bertoncello, 2011
Bertoncello (Frédérique).– « Dynamique du paysage et centuriation dans le territoire de *Forum Iulii*, Fréjus (Var, France) », *in :* P.-L. Dall'Aglio, G. Rosada, (ed.), *Sistemi centuriali e opere di assetto agrario tra età romana e primo medioevo*, actes du colloque International de Borgoricco (Padova) et Lugo (Ravenna), Italie, 10-12 septembre 2009, II, *Agri Centuriati*, 7, 2011, p. 75-92.

Bertoncello, Codou, 2003
Bertoncello (Frédérique), Codou (Yann).– « Variations sur un thème : le territoire de la cité antique et du diocèse médiéval de Fréjus », *in* : M. Bats, B. Dedet, P. Garmy, T. Janin, C. Raynaud, M. Schwaller (textes réunis par), *Peuples et territoires en Gaule méditerranéenne, Hommage à Guy Barruol*, Montpellier, 2003, supplément à la *Revue archéologique de Narbonnaise,* 35, p. 167-180.

Bertoncello, Devillers, 2006
Bertoncello (Frédérique), Devillers (Benoît).– « Une vision renouvelée de la dynamique du paysage dans la basse vallée de l'Argens : synthèse paléoenvironnementale préliminaire », *ArchéoSciences*, 30, 2006, p. 223-225.

Bertoncello *et alii*, 2008
Bertoncello (Frédérique) avec la collaboration de Bonnet (Stéphane), Bouby (Laurent), Delhon (Claire), Devillers (Benoît), Guillon (Sébastien).– Projet Collectif de Recherches « Occupation du sol et patrimoine archéologique dans la basse vallée de l'Argens », *Rapport de fin de projet*, CNRS-MCC, dactylographié, 124 p.

Bertrand *et alii*, 1994
Bertrand (Dominique) (Dir.), Delage (Marie-José), Février (Paul-Albert), Guyon (Jean), de Vogüé (Adalbert).– *Césaire d'Arles et la christianisation de la Provence*, actes des journées « Césaire » Aix-en-Provence-Arles-Lérins, 3-5 novembre 1988, 22 avril 1989, Paris, Cerf, 1994, 159 p.

Beschaouch, 1993
Beschaouch (Azedine).– *Die Steinbrüche und die antike Stadt*, éd. Philipp von Zabern, Simitthus 1, Mayence, 1993.

Bizot, 2008
Bizot (Bruno).– « Le Fait urbain, programme 19 », *BSR DRAC-PACA*, Hors série, 2008, p. 68-84.

Bizot *et alii*, 2007
Bizot (Bruno), Delestre (Xavier), Guyon (Jean), Moliner (Manuel).– *Marseille antique*, Paris, coll. Guides archéologiques de la France, 42, 2007, 128 p.

Blanchet, 1932
Blanchet (Jules-Adrien). – Forma Orbis Romani *: carte archéologique de la Gaule romaine*, vol. II, département du Var. Paris.

Boiron *et alii*, 1986
Boiron (Roger), Landuré (Corinne), Nin (Núria).– « Les fouilles de l'Aire du Chapitre (actuel parking Pasteur) », Aix-en-Provence. *Documents d'Archéologie Aixoise*, 2, 1986, 47 p.

Boisleve *et alii*, 2011
Boislève (Julien), Breuil(Jean-Yves), Cayn (Philippe), Houix (Bertrand), Vauxion (Ophélie).– « Architecture et décor d'une *domus* dans le quartier sud-ouest de Nîmes durant le Haut-Empire », *in* : C. Balmelle, H. Eristov, F. Monier (Textes réunis par), *Décor et architecture en Gaule entre l'Antiquité et le haut Moyen Âge*, actes du colloque international, Université de Toulouse II-Le Mirail, 9-12 octobre 2008. Mosaïque, peinture et stuc, *Aquitania*, Supplément 20, 2011, p. 49-66.

Bonifay, 2004
Bonifay (Michel).–*Études sur la céramique romaine tardive d'afrique*, Oxford, BAR 2004, International Series 1301, 2004.

Bonnet *et alii*, 2009
Bonnet (Stéphane), Claude (Sandrine), El Amouri (Mourad), Mela (Charlotte), Nin (Núria), Pesesse (Damien), Portalier (Nicolas), Ratsimba (Antoine).– *Aix-en-Provence, Collège Mignet – Extension du parc de stationnement*, Rapport Final d'Opération, Aix-en-Provence, MAA, 2009, 3 vol.

Bonnet *et alii*, 2010
Bonnet (Stéphane), Jorda (Christophe), Nin (Núria).– « Nouvelles données sur la paléographie et de peuplement à Aix-en-Provence (Bouches-du-Rhône) : premiers résultats des approches géomorphologique et géoarchéologique », *Quaternaire*, 21, (4), 2010, p. 485-496.

Bony *et alii*, soumis,
Bony (Guenaelle), Morhange (Christophe), Bruneton (Hélène), Carbonel (Philippe), Gébara (Chérine).– « Silting-up Fréjus ancient harbor (*Forum Iulii*) during the past 2000 years : a tree-phase model of paleoenvironemental change », comptes rendus, *Géoscience*, à paraître.

Borréani, 2004
Borréani (Marc) avec la collaboration de Cruciani (Michel), Laurier (Françoise), Martos (Frédérique).– « Toulon îlot Magnaque : fouille d'un quartier de la ville antique », *Revue du CAV*, Toulon, 2004, p. 58-77.

Borréani, Jaget, 1988
Borréani (Marc), Jaget (F.).– « Fréjus : sondages au lieu dit 'Villeneuve' », *Travaux du Centre de Documentation Archéologique de Toulon*, 1988.

Botte *et alii*, 2009
Botte (Emmanuel), Excoffon (Pierre), Pasqualini (Michel).– « Un quartier voué à l'artisanat textile à *Forum Iulii* (Fréjus, Var) », *in :* J.-P. Brun (ed.), *Artisanats antiques d'Italie et de Gaule : mélanges offerts à Maria Francesca Buonaiuto*, Naples, Coll. du Centre Jean Bérard, 32, Archéologie de l'artisanat antique, 2, 2009, p. 203-209

Boudard, 1859
Boudard (Pierre-André).– *Essai sur la numismatique ibérienne précédé de recherches sur l'alphabet et la langue des Ibères*, Paris, 1859, 319 p.

Bouet, 1996
Bouet (Alain).– *Les thermes privés et publics en Gaule Narbonnaise*, Doctorat de l'Université de Provence, 6 vol., 1996.

Bouet, 1998
Bouet (Alain).– « Un complexe thermal de l'Antiquité tardive », *Gallia*, 55, 1998, p. 343-363.

Bouet, 2000
Bouet (Alain).– « Les modèles thermaux et leur diffusion en Gaule », *in :* C. Fernandez-Ochoa, V. Garcia-Entero (ed.), *Termas romanas en el Occidente del Impero, Coloquio internacional*, Gijon, 2000, p. 35-46.

Bouet, 2003a
Bouet (Alain).– *Les thermes privés et publics en Gaule Narbonnaise*, 2 vol., Rome, Coll. École Française de Rome, 320, 2003, 416 p., 16 pl. h.t., photos, 381 p., 2 pl. h.t.

Bouet, 2003b
Bouet (Alain).– Thermae Gallicae. *Les thermes de Barzan (Charente-Maritime) et les thermes des provinces gauloises*, Bordeaux, Ausonius Éditions, Mémoires 10, 2003, 761 p.

Bouiron, 2001a
Bouiron (Marc) (dir.).– « Marseille, du Lacydon au faubourg Sainte-Catherine. Les fouilles de la place du Général-de-Gaulle », *Document d'Archéologie Française*, 87, Paris 2001. 341 p., p. 29-34.

Bouiron, 2001b
Bouiron (Marc) (dir.).– « L'Alcazar (BMVR) à Marseille », *DFS de fouille archéologique*, SRA-PACA, 2001, 7 vol.

Bouiron *et alii*, 2001
Bouiron (Marc), Trézigny (Henri), Bizot (Bruno), Guilcher (Armelle), Guyon (Jean), Pagni (Mireille) (ed.).– « Marseille. Trames et paysages urbains de Gyptis au Roi René », actes du colloque de Marseille 1999, Aix-en-Provence, Études Massaliètes, 7, 2001, 402 p.

Bouquet, Nin, 2008
Bouquet (Aurélie), Nin (Núria).– « Aix-en-Provence, 14, rue Irma-Moreau », *BSR DRAC-PACA*, 2008, p. 103.

Bouscaras, 1974
Bouscaras (André).– « Sondages archéologiques à Port la Nautique », *Bulletin de la Commission archéologique de Narbonne*, 45, 1974, p. 121-124.

Boyer, 2004
Boyer (Raymond).– « Les tombes de deux évêques de Fréjus au Moyen Âge : problèmes d'archéologie funéraire », *in :* M. Fixot (dir.), *Hommages à Paul-Albert Février de l'Antiquité au Moyen Âge*, Paris, 2004, p. 19-23.

Boyer, Février, 1959
Boyer (Raymond), Février (Paul-Albert).– « Stations routières de Provence », *Revue d'Études Ligures*, 25, 3-4, 1959, p 162-185.

Boyer, Février, 1971
Boyer (Raymond), Février (Paul-Albert).– « Épave romaine à Villepey près de Fréjus (Var) », *in* : actes du IIIe Congrès International d'Archéologie Sous-marine, Barcelone, 1961, Institut International d'Études Ligures, Bordighera, 1971, p. 159-166.

Brentchaloff, 1979
Brentchaloff (Daniel).– *Fréjus (Var), Rapport sur la fouille de sauvetage programmé de la Résidence Saint-Antoine – Campagne 1979*, 1979, non paginé.

Brentchaloff, Hermary, 2000
Brentchaloff (Daniel), Hermary (Antoine).– « L'Hermès double de Fréjus », *Monuments et Mémoires E. Piot*, 78, 2000, p. 53-83.

Brun, 1867
Brun (François).– « Description des ruines de Cimiez », *Congrès archéologique de France*, Paris, 1867, p. 463-473.

Brun, 2004
Brun (Jean-Pierre).– *Archéologie du vin et de l'huile dans l'Empire romain*, Paris, 2004, 226 p.

Brun, Borréani, 1999
Brun (Jean-Pierre), Borréani (Marc).– *Le Var*, Carte archéologique de la Gaule 83-1 et 83-2, Paris, Académie des inscriptions et belles-lettres, 1999, 2 vol., 984 p.

Bulgarelli, 1996
Bulgarelli (Francesca).– « Ponti romani della Val Quazzola e del Finalese lungo la via Iulia Augusta », *in :* L. Quilici, S. Quilici Gigli (éd), *Strade romane ponti e viadotti,* Roma, Atlante tematico di topografia antica, 5, 1996, p. 231-250.

Bulgarelli, 1999
Bulgarelli (Francesca).– « La tomba 5 di Vado Ligure : nuovi contributi e ipotesi, RSL, LXIII-XLIV, (1997-1998) », atti del Convegno Nel ricordo di Nino Lamboglia, Genova, Albenga, Bordighera, 20-22 marzo 1998, 1999, p. 279-302.

Bulgarelli, 2002
Bulgarelli (Francesca).– « La coppia di ritratti nella collezione Queirolo di Vado Ligure », *in :* C. Saletti (éd), *Mito, rito e potere in Cisalpina*, Flos Italiae, *Documenti di archeologia della Cisalpina Romana*, 2, 2002, p. 22-28.

Bulgarelli, 2003
Bulgarelli (Francesca).– « Ritrovamenti di età romana nell'isola di Bergeggi : alcune riflessioni », *in* : M. Pasqualini, P. Arnaud, C. Varaldo (ed.), *Des îles côte à côte. Histoire du peuplement des iles de l'Antiquité au Moyen Âge (Provence, Alpes-Maritimes, Ligurie, Toscane*), actes de la Table ronde de Bordighera, *Les îles du littoral provençal. Séminaire d'archeologie,* décembre 1997, Aix-en-Provence-Bordigera, Supplément *Bulletin Archéologique de Provence*, 1, 2003, p. 211-219.

Bulgarelli, 2004
Bulgarelli (Francesca).– «Vado Ligure. Nuove indagini nell'area archeologica di San Giovanni Battista », *Rivista di Studi Liguri*, 49, gennaio-dicembre 2003, 2004, p. 91-118.

Bulgarelli, 2007
Bulgarelli (Francesca).– « Vado Ligure – Vada Sabatia », *in* : R. de Marinis, G. Spadea (éd), *Ancora sui Liguri. Un antico popolo europeo tra Alpi e Mediterraneo,* Genova, 2007, p. 183-187.

Bulgarelli, 2008a
Bulgarelli (Francesca).– « Val Ponci (Finale Ligure) », *Archeologia in Liguria*, n.s., I, 2005-2006, 2008, p. 273-274.

Bulgarelli, 2008b
Bulgarelli (Francesca).– « Sant'Ermete (Vado Ligure) », *Archeologia in Liguria*, n.s., I, 2004-2005, 2008, p. 287-288.

Bulgarelli, 2010a
Bulgarelli (Francesca).– « Contributo per una carta archeologica di Vado Ligure. Sintesi archeologica e topografica dei dati sul territorio e sulla città di Vada Sabatia », *Archeologia in Liguria,* n.s. II, 2006-2007, 2010, p. 89-115.

Bulgarelli, 2010b
Bulgarelli (Francesca).– « Una fornace per calce al Ponte della Fate in Val Ponci (Finale Ligure) », *Archeologia in Liguria*, n.s. II, 2006-2007, 2010, p. 383-385.

Bulgarelli, Del Lucchese, 1998
Bulgarelli (Francesca), Del Lucchese (Angiolo).– «Vado », *in* : A. Del Lucchese, R. Maggi (ed.), *Dal diaspro al Bronzo. L'Età del Rame e l'Età del Bronzo in Liguria : 26 secoli di storia fra 3600 e 1000 anni avanti Cristo*, La Spezia, 1998, p. 116.

Bulgarelli, Torre, 2004
Bulgarelli (Francesca), Torre (Eleonora).– « Ceramica d'uso comune da Vada Sabatia (Vado Ligure-Sv) », *in : Les céramiques communes de Marseille à Genes du IIe siècle avant J.-C. au IIIe siècle après J.-C.*, actes du Congrès de Vallauris, mai 2004, Marseille, *SFECAG*, 2004, p. 69-78.

Bulgarelli, Torre, 2010
Bulgarelli (Francesca), Torre (Eleonora).– « Verifiche preventive di interesse archeologico per una carta del rischio del territorio quilianese », *Archeologia in Liguria* n.s. II, 2006-2007, 2010, p. 372-374.

Bulgarelli *et alii*, 2005
Bulgarelli (Francesca), Frondoni (Alessandra), Murialdo (Giovanni).– « Dinamiche insediative nella Liguria di ponente tra tardoantico e altomedioevo », *in :* G.-P. Brogiolo, A. Chavarria Arnau, M. Valenti, *Dopo la fine delle ville. Evoluzione delle campagne tra VI e IX secolo*, 11 Seminario sul tardo antico e l'alto medioevo, Gavi, maggio 2004, Mantova, 2005, p. 131-178.

Bulgarelli *et alii*, 2009a
Bulgarelli (Francesca), Del Lucchese (Angiolo), Torre (Eleonora).– « Osservazioni su alcune caratteristiche dell'insediamento », *in :* B.-M. Giannattasio, G. Odetti (ed.), *Monte Sant'Elena (Bergeggi, Sv) Un sito ligure d'altura affacciato sul mare Scavi 1999-2006*, Firenze, 2009, p. 219-220.

Bulgarelli *et alii*, 2009b
Bulgarelli (Francesca), Torre (Eleonora), Cabella (Roberto), Capelli (Claudio).– « Produzione e commercio di alcune

classi di ceramica comune nel territorio di Vada Sabatia (Sv) (I-III sec.d.C.) Primi dati archeologici e ad archeometrici integrati », *in :* M. Pasqualini (dir.), *Les Céramiques communes d'Italie et de Narbonnaise. Structures de production, typologies et contextes inédits. IIe siècle avant J.-C.-IIIe siècle après J.-C.*, atti della Tavola Rotonda, Napoli, novembre 2006, Naples, Collection Centre Jean Bérard, 30, 2009, p. 331-342.

Bulgarelli *et alii*, 2010
Bulgarelli (Francesca), Dell'Amico (Piero), Occelli (Frida).– «Vado Ligure (Sv). Indagini per la piattaforma multipurpose », *Archeologia in Liguria*, n.s., II, 2006-2007, 2010, p. 270-272.

Busson, 1998
Busson (Didier).– *Paris*, Carte archéologique de la Gaule 75, Paris, Académie des Inscriptions et Belles Lettres, 1998, p. 92-112.

Busson, Robin, 2009
Busson (Didier), Robin (Sylvie).– *Les grands monuments de Lutèce*, Paris, Éditions Paris-Musées, 2009, p. 20-27.

Cairou, 1973a
Cairou (René).– « Notes et observations sur les canalisations romaines en général et sur le canal des romains en particulier », *Bulletin de la Commission archéologique de Narbonne*, 35, 1973, p. 109-136.

Cairou, 1973b
Cairou (René).– « Notes et observations sur les navires et le système portuaire du Rubresus », *Bulletin de la Commission archéologique de Narbonne*, 35, 1973, p. 137-174.

Calandra, 2002
Calandra (Elena).– « Sull'imitazione di Alessandro il Grande nella media età imperiale : una coppia di ritratti da Vado Ligure (SV) », *in :* C. Saletti (ed.), *Mito, rito e potere in Cisalpina*, Flos Italiae, *Documenti di archeologia della Cisalpina romana*, 2, 2002, p. 9-22.

Cameron, Gébara, 1994
Cameron (Fiona), Gébara (Chérine).– « Fréjus : de la carte archéologique au modèle de peuplement suburbain », *in :* F. Favory, J.-L. Fiches, *Les campagnes de la France méditerranéenne dans l'Antiquité et le haut Moyen Âge*, Paris, Documents d'Archéologie Française, 42, 1994, p. 288-294.

Canut, Durand, 2010
Canut (Véronique), Durand (Christine).– *Aude, Narbonne, 3 rue de Catalogne, Du bassin à l'habitation, l'art du recyclage architectural antique*, Rapport final d'opération, SRA Languedoc-Roussillon, INRAP, Méditerranée, 2010, 133 p.

Carobene *et alii*, 2008
Carobene (Luigi), Firpo (Marco), Rovere (Alessio).– « Le variazioni ambientali nell'area di Vado Ligure dal Neolitico ad oggi », *Il Quaternario. Italian Journal of Quaternary Sciences*, 21 (2), 2008, p. 433-456.

Cavero, 2010
Cavero (Julien).– « Les ports antiques de Narbonne : approche méthodologique et premiers résultats », *in :* L. Hugot, L. Tranoy (coord.), *Les structures portuaires de l'arc atlantique dans l'Antiquité, Bilan et perspectives de recherche*, Journée d'études, 24 janvier 2008, Université de La Rochelle, CRHIA La Rochelle, supplément *Aquitania*, 18, 2010, p. 120-147.

Chaillan, 1895
Chaillan (M. abbé).– *La voie aurélienne aux Figons*, Aix-en-Provence, 1895, 50 p., 3 pl.h.t., 3 cartes h.t.

Chapon, 2006
Chapon (Philippe) (dir.).– *Boulevard de Malard, une vaste zone d'aménagement antique en limite d'un système fluvio-lagunaire à Narbonne (Aude)*, Rapport Final d'Opération, Nîmes, SRA de Languedoc-Roussillon, INRAP, Méditerranée, 2006.

Chappuis *et alii*, 2005
Chappuis (Charles), Mellinand (Philippe), Monteil (Karine).– « y », *in :* M. Rothé, H. Tréziny, *Marseille et ses alentours, Carte archéologique de la Gaule, 13/3*, Paris, Académie des Inscriptions et Belles Lettres, 2005, p. 379-388.

Chevallier, 1982
Chevallier (Raymond).– *Provincia*, Paris, Les Belles Lettres, 1982, 190 p.

Chevallier, 1998
Chevallier (Raymond).– *Les voies romaines*, Paris, Picard, 1998, 343 p.

Chossenot *et alii*, 2010
Chossenot (Raphaëlle), Estéban (Angélique), Neiss (Robert).– *Reims*, Carte archéologique de la Gaule 51-2, Paris, Académie des Inscriptions et Belles Lettres, 2010, 480 p.

Chuvin, 1990
Chuvin (Pierre).– *Chronique des derniers païens*, Paris, les Belles lettres, Fayard, 1990, 350 p.

Clébert, 1970
Clébert (Jean-Paul).– *Provence antique, vol. 2 L'époque gallo-romaine*, Paris, Éditions Laffont, 1970, 282 p.

Clerc, 1916
Clerc (Michel).– Aquae Sextiae. *Histoire d'Aix-en-Provence dans l'Antiquité*, Aix-en-Provence, 1916, 576 p.

Clerc, 1929
Clerc (Michel).– Massalia, *histoire de Marseille dans l'Antiquité des origines à la fin de l'Empire romain d'Occident (476 après J.-C.)*, tome II, Marseille, 1929, 489 p.

Clergues, sd
Clergues (Jacques-Henri).– *Histoire du port Vauban*, Antibes, Extrait du fichier de la recherche archéologique sous-marine d'Antibes, sd.

Clergues, 1966
Clergues (Jacques-Henri).– *La recherche archéologique à Antibes. Les secrets de son sol*, Antibes, Centre de documentation du Musée Archéologique de la ville d'Antibes, 1966, 62 p.

Clergues, 1973
Clergues (Jacques-Henri).– *Antibes, la ville grecque du VIe siècle avant J.-C. et l'habitat protohistorique*, Antibes, 1973, 68 p.

Cnra, 2002
CNRA « Archéologie de la Gaule romaine », *in : Bilan du CNRA, Les nouvelles de l'archéologie*, 88, 2002, p. 43-49.

Codou *et alii*, 2004
Codou (Yann), Piskorz (Michel), Roucole (Sylvestre).– « L'église de Saint-Raphaël (Var) », *in* : M. Fixot (ed.), *Paul-Albert Février de l'Antiquité au Moyen Âge*, actes du colloque de Fréjus avril 2001, Aix-en-Provence, 2004, p. 41-61.

Colin, 1988
Colin (Marie-Geneviève).– « Narbonne, église de la Major. Fouilles de sauvetage 1982 », Exposition *Les derniers romains en Septimanie, IVe-VIIIe siècles*, Lattes, Musée archéologique de Lattes, 1988, p. 167-169.

Collectif, 1989
Collectif.– *Archéologie de la France, 30 ans de découvertes*, Paris, Réunion des musées nationaux, 1989, 495 p.

Collectif, 1996
Collectif.– « La maison urbaine d'époque romaine en Gaule narbonnaise et dans les provinces voisines », actes du colloque d'Avignon, 11-13 novembre 1994, Avignon, *Documents d'archéologie vauclusienne*, 6, 1996, 2 vol.

Collectif, 2004-2005
Collectif.– « Spécial tramway et archéologie niçoise », *Archéam, Cahiers du Cercle d'Histoire et d'Archéologie des Alpes-Maritimes*, 12, 2004-2005, 96 p.

Collectif, 2009
Collectif.– « Marseille médiévale », *La revue culturelles de la Ville de Marseille*, 225, 2009, 112 p.

Collectif, 2010
Collectif.– *L'amphithéâtre de Fréjus et les monuments de spectacle en Gaule du Sud*, Fréjus, catalogue d'exposition, 2010, 48 p.

Commission municipale, 1821
Commission municipale.– *Rapport succinct sur les fouilles faites en 1821 pour le décombrement des Monuments antiques de Fréjus*, 1821, Archives départementales du Var, série 9T2.

Conche, 1999
Conche (Frédéric).– « La fouille de la rue Jean-François-Leca », *in* : M. Morel, *Parcours de villes. Marseille : 10 ans d'archéologie, 2600 ans d'Histoire*, Aix-en-Provence, Musée d'Histoire de Marseille, 1999, p. 90-101.

Congès, Martos, 2002
Congès (Gaétan), Martos (Frédéric).– « *Forum Voconii* aux Blaïs (Le Cannet-des-Maures, Var) : Le cas d'une agglomération secondaire sur la voie aurélienne », *Revue archéologique de Narbonnaise*, 35, 2002, p. 129-135.

Congès *et alii*, 1985
Congès (G.), Gébara (C.), Pasqualini (M.).– *Les nécropoles gallo-romaines de Fréjus, trois années d'action du Service Archéologique Municipal*. Saint-Raphaël, 1985.

Cons, 1882
Cons (Henri).– « L'Aude, ses alluvions et le port de Narbonne », *Bulletin de la société languedocienne de géographie*, V, 1882, p. 161-234.

Copetti, Huguet, 2011
Copetti (Audrey), Huguet (Céline). – Nouveaux indices de la présence d'un atelier de potier à Aix-en-Provence : les fouilles préventives de la voie Georges-Pompidou. *In* : S. Fontaine, S. Satre, A. Tekki (éd.), *La ville au quotidien. Regards croisés sur l'habitat et l'artisanat antique. Afrique du Nord, Gaule et Italie*. Aix-en-Provence, Presses de l'Université de Provence, 2011, p. 213-222.

Copetti *et alii*, 2007
Copetti (Audrey), Huguet (Céline), Navarro (Thomas), Portalier (Nicolas).– « Aix-en-Provence, Percement voie Georges-Pompidou », *BSR PACA*, 2007, p. 124-126.

Cordoba, 1999
Cordoba (J.) – *Ressource hydrothermale du bassin d'Aix-en-Provence : synthèse hydrogéologique et hydrochimique et conditions d'exploitation*. Thèse de IIIe cycle, dactylographiée, Centre d'hydrologie de l'université de Neuchâtel, 1999.

Corré, 2004
Corré (Xavier).– « Des dispositifs pour matérialiser les littoraux maritimes dans l'Antiquité et le Moyen Âge ? », *in :* A. Gallina Zevi, R. Turchetti (éd), *Le strutture dei porti e degli approdi antichi*, Soveria Mannelli, 2004, p. 45-66.

Corroy, 1949
Corroy (Georges).– « Les eaux thermo-minérales d'Aix-en-Provence, histoire et origine », *Annales Hébert*, VIII., 1949, p. 99-115.

Coste, 1981
Coste (Jean-Paul).– *Aix-en-Provence et le pays d'Aix*, 3e éd., Aix-en-Provence, Édisud, 1981, 176 p., pl.h.t.

Cotto, 2008
Cotto (Kelig-Yann).– « Fréjus, avenue du XVe Corps », *BSR DRAC-PACA 2007*, 2008, p. 201-202.

Cotto, 2009
Cotto (Kelig-Yann).– « Fréjus, chemin de Valescure », *BSR DRAC-PACA*, 2008, 2009, p. 188-189.

Coulon, 2000
Coulon (Gérard).– « Les remplois gallo-romains dans les édifices religieux », *in : L'archéologue – Archéologie nouvelle*, 45, décembre 1999-janvier 2000, 2000, p. 28-30.

Damotte *et alii*, 2010
Damotte (Lise).– « Les recherches récentes », *in :* M. Pasqualini, R. Thernot, H. Garcia, *L'amphithéâtre de Fréjus, Archéologie et architecture, relecture d'un monument*, Bordeaux, Ausonius Éditions Mémoires 22, 2010, p. 37-69.

Daveau, 2006
Daveau (Isabelle) (dir.).– « Antibes, 55 av. de Cannes, Bas-Lauvert », *BSR DRAC-PACA*, 2006, p. 74-75.

Daveau, Sivan, 2007
Daveau (Isabelle), Sivan (Olivier), 2007.– « Antibes, la Courtine le Pré aux Pêcheurs », *Archéologie de la France*, 2007.

d'Aguillon, 1812
d'Aguillon (Louis).– « Mémoire sur un aqueduc romain découvert à Antibes », *Archaeologia or miscellaneous tracts relating to antiquity*, vol. 16, Society of Antiquaries of London, 1812, p. 198-207.

De Ligt, Northwood, 2008
De Ligt (Luuk), Northwood (Simon).– « People, Land and politics. Demographic Developments and the Transformation of Roman Italy 300 BC -AD 14 », supplément « Mnemosyne », 303, 2008, p. 139-183.

De Michele, 2003
De Michele (Patrick).– « Découvertes récentes sur le théâtre antique d'Apt (Vaucluse) », *Revue archéologique de Narbonnaise*, 36, 2003, p. 199-229.

Del Lucchese, 2007
Del Lucchese (Angiolo).– « Reperti metallici preistorici (Vado Ligure) », *in :* R. de Marinis, G. Spadea (ed.), *Ancora sui Liguri. Un antico popolo europeo tra Alpi e Mediterraneo,* Genova, 2007, p. 285-286.

Du Mège, 1841
Du Mège (André).– « Sur l'amphithéâtre de Narbonne, Lettre adressée à M. le Marquis de Castellane », *Mémoires de la Société Archéologique du Midi de la France*, p. 400-408.

Dell'Amico, 2007
Dell'Amico (Piero).– « Ipotesi sulla funzione delle strutture dell'approdo », *in :* A. Frondoni (ed.), *Il tesoro svelato. Storie dimenticate e rinvenimenti straordinari riscrivono la storia di Noli antica*, Genova, 2007, p. 39-46.

Delaval, 2007
Delaval (Éric).– *Garum et pissalat, de la pêche à la table : mémoires d'une tradition*, Snoeck et Direction des musées (coéd.), Antibes, 2007, 95 p., ill.

Deledalle, Pierce, 1978
Deledalle (Gérard), Pierce (Charles Sanders).– *Écrits sur le signe*, Paris, Éditions Seuil, 1978, 262 p.

Deledalle, Pierce, 1979
Deledalle (Gérard), Pierce (Charles Sanders).– *Théorie et pratique du signe*, Paris, Éditions Payot, 1979, 216 p.

Delestre, 2008
Delestre (Xavier).– *100 ans d'archéologie en Provence-Alpes-Côte d'Azur*, Édisud, 2008, 199 p.

Delestre, 2009
Delestre (Xavier).– « De la haute montagne aux rivages de la Méditerranée : archéologie de l'Antiquité », *in :* D. Binder, X. Delestre, P. Pergola, *Archéologies transfrontalières, Bilan et perspectives de recherche*, actes du colloque de Nice, 13-15 décembre 2007, 2009, p. 107-119.

Dellong, 2003
Dellong (Éric).– *Narbonne et le Narbonnais*, Carte archéologique de la Gaule 11-1, Paris, Académie des Inscriptions et Belles Lettres, 2003, 704 p., 1 pl.h.t.

Desbat, 2005
Desbat (Armand).– Lugdunum, *naissance d'une capitale*, Catalogue d'exposition, Infolio Éditions, Gollion, 2005, 182 p.

Devillers, Bonnet, 2006
Devillers (Benoît), Bonnet (Stéphane).– « 6000 ans d'histoire environnementale de la lagune de Villepey (Fréjus, Var) : premiers résultats de l'étude multi-proxies de la carotte Vil2 », *ArchéoSciences*, 30, 2006, p. 197-203.

Devillers *et alii*, 2007
Devillers (Benoît), Excoffon (Pierre), Morhange (Christophe), Bonnet (Stéphane), Bertoncello (Frédérique).– « Relative sea-level changes and coastal evolution at *Forum Julii* (Fréjus, Provence) », *C. R. Geosciences*, 339, 2007, p. 329-336.

Domergue *et alii*, 1990
Domergue (Claude), Fincker (Myriam), Pailler (Jean-Marie).– « L'amphithéâtre de Purpan, esquisse architecturale et problèmes chronologiques », *in* : *Spectacula – I*, actes du colloque de Toulouse/Lattes, 26/29 mai 1987, Lattes, Imago, 1990, p. 63-76.

Domergue *et alii*, 2006
Domergue (Claude), Serneels (Vincent), Cauet (Béatrice), Pailler (Jean-Marie), Orzechowski (Simon).– « Mines et métallurgies en Gaule à la fin de l'âge du Fer et à l'époque romaine », *in :* D. Paunier (dir.), *Celtes et Gaulois, l'Archéologie face à l'histoire, 5 : la romanisation et la question de l'héritage celtique*, actes de la table ronde de Lausanne, 17-18 juin 2005, Glux-en-Glenne, Bibracte, Bibracte nº 12/5, Centre archéologique européen (ed.), 2006, p. 131-162.

Donnadieu, 1927a
Donnadieu (Alphonse).– Forum Julii, *la Pompéi de la Provence*, Paris, 1927, 249 p.

Donnadieu, 1927b
Donnadieu (Alphonse).– « Les ruines gallo-romaines de Villepey-Le Reydissart, près Fréjus », actes du congrès de Nice, 1927, p. 318-326.

Donnadieu, 1930
Donnadieu (Alphonse).– « Les fouilles des ruines gallo-romaines de Villepey (*Villa-Podii*) près Fréjus (*Forum Iulii*) », *Mémoires de l'institut des fouilles de Provence et des Préalpes*, 1, 1930, p. 129-162.

Donnadieu, 1931
Donnadieu (Alphonse).– *Bulletin de la société d'études scientifiques et archéologiques de Draguignan, t. 37, mémoires 26-32, 1930-1931*, Draguignan, 1931, p. 25-26, (communication sans titre).

Doze, 1856
Doze (Abbé).– « Notice sur la voie Aurélienne lue à l'Assemblée générale du 28 août », *BSESAD*, I, 1856-1857, p. 171-184.

Dubar, 2003
Dubar (Michel).– « The Holocene deltas of Eastern Provence and the French Riviera : geomorphological inheritance, genesis and vulnerability », *Géomorphologie : relief, processus, environnement*, 4, 2003, p. 263-270.

Dubar, 2004
Dubar (Michel).– « L'édification de la plaine deltaïque du Bas Argens (Var, France) durant la Protohistoire et l'Antiquité. Application d'un modèle numérique 2D à l'archéologie », *Méditerranée*, 1.2, 2004, p. 47-54.

Dubar, 2006
Dubar (Michel).– « Approche climatique de la période romaine dans l'est du var : recherche et analyse des composantes périodiques sur un concrétionnement centennal (Ier et IIe siècles après J.-C.) de l'aqueduc de Fréjus », *ArchéoSciences*, 30, 2006, p. 163-171.

Dubar, Anthony, 1995
Dubar (Michel), Anthony (Edward).– « Holocene environmental change and river-mouth sedimentation in the Baie des Anges, French riviera », *Quaternary Research*, 43, 1995, p. 329-343.

Duby, 1980
Duby (Georges) (dir.).– *Histoire de la France urbaine, La ville antique des origines au IXe siècle*, tome 1, Paris, 1980, 605 p.

Dumont, 2002
Dumont (Aurélie).– *6 rue Calixte Camelle à Narbonne (Aude)*, DFS, INRAP, 2002, 41 p.

Dumont, 2006
Dumont (Aurélie).– « Fréjus, Les résidences du Colombier », *BSR DRAC-PACA*, 2006, p. 161-162.

Dumont, Gébara, 2009
Dumont (Aurélie), Gébara (Chérine).– « Les productions de céramiques à pâte calcaire entre la fin du Ier siècle avant n. è. et la fin du Ier siècle de n. è., à partir des ateliers de Saint-lambert/Valescure et de Sainte-Croix 2 (Fréjus, var) », *in :* M. Pasqualini (dir.), *Les céramiques communes d'Italie et de Narbonnaise, Structures de pro-*

duction, typologies et contextes inédits (IIe siècle avant J.-C.-IIIe siècle après J.-C.), actes de la table ronde de Naples 2-3 novembre 2006, Collection du Centre Jean Bérard, 30, Naples, 2009, p. 191-231.

Dunbabin, 1990

Dunbabin (Katherine M. D.).– « *Ipsa deae vestigia*... Footprints divine and human on Graeco-Roman monuments », *Journal of Roman Archaeology*, 3, 1990, p. 85-109.

Duval, 1946

Duval (Paul-Marie).– « Rapport préliminaire sur les fouilles de *Cemenelum* (Cimiez) 1943 », *Gallia*, 4, 1946, p. 77-136.

Duval, 1971

Duval (Paul-Marie).– *Les sources de l'histoire de France des origines à la fin du XVe siècle*, tome 1, *La Gaule jusqu'au milieu du Ve siècle*, Paris, 1971, 865 p.

Duval, Baratte, 1979

Duval (Noël), Baratte (François).– *Les ruines d'Haïdra*, Tunis, 1979.

Dwyer, 1982

Dwyer (Eugène).– *Pompeian Domestic Sculpture. A study of five Pompeian Houses and their Contents*, Roma, 1982, 178 p.

Excoffon, 2002

Excoffon (Pierre).– « Les carrières de matériaux lithiques dans le Var », *Revue du Centre Archéologique du Var*, 2002, p. 108-114.

Excoffon, 2004

Excoffon (Pierre).– « Les carrières antiques du Var ; Nouvelles données », *Revue du Centre Archéologique du Var*, 2004, p. 22-26.

Excoffon, 2006a

Excoffon (Pierre).– « Fréjus, rue A. Briand, villa Notre Dame », *BSR DRAC-PACA*, 2006, p. 190-191.

Excoffon, 2006b

Excoffon (Pierre).– « Fréjus, Rues Jean Jaurès et Joseph Aubenas », *BSR DRAC-PACA*, 2006, p. 188-189.

Excoffon, 2007

Excoffon (Pierre).– « Fréjus, Quartier de Villeneuve : *villa Romana* », *BSR DRAC-PACA*, 2007, p. 206-207.

Excoffon, 2008

Excoffon (Pierre).– « Fréjus, Les Claus 2 », Aix-en-Provence, *BSR DRAC-PACA*, 2008, p. 195-197.

Excoffon, 2010a

Excoffon (Pierre).– « Fréjus, Avenue du XVe Corps-d'Armée (Les Poiriers) », Aix-en-Provence, *BSR DRAC-PACA*, 2010, p. 192-193.

Excoffon, 2010b

Excoffon (Pierre).– « Extraction et mise en œuvre des blocs de grand appareil », *in :* M. Pasqualini, R. Thernot, H. Garcia, *L'amphithéâtre de Fréjus, Archéologie et architecture, relecture d'un monument*, Bordeaux, Ausonius Éditions Mémoires 22, 2010, p. 78-88.

Excoffon, 2011

Excoffon (Pierre) – *Ville et campagne de Fréjus romaine. La fouille préventive de « Villa Romana »,* Paris-Aix-en-Provence, Errance/Centre Camille Jullian, BIAMA, 8, 2011, 306 p.

Excoffon, Ardisson, 2008

Excoffon (Pierre), Ardisson (Sandrine).– *Rapport de diagnostic archéologique des Thermes de Villeneuve*, Fréjus, 2008.

Excoffon, Devillers, 2006

Excoffon (Pierre), Devillers (Benoît), Bonnet (Stéphane) (coll.), Bouby (Laurent) (coll.).– « Le diagnostic archéologique du Théâtre d'Agglomération (Fréjus, Var) : nouvelles données géoarchéologiques sur le littoral antique », *Archéosciences*, 30, 2006, p. 205-221.

Excoffon *et alii*, 2009

Excoffon (Pierre), Guionova (Guergana) (coll.), Michel (Jean-Marie) (coll.), Rodet-Belarbi (Isabelle) (coll.).– « La porte sud de *Forum Iulii* de l'Antiquité tardive à l'époque moderne, Les fouilles archéologiques de la « Villa Notre-Dame » (Rue Aristide Briand à Fréjus [Var]) », *Revue du Centre Archéologique du Var*, 2009, p. 123-143.

Excoffon *et alii*, 2010

Excoffon (Pierre), Bonnet (Stéphane), Devillers (Benoît), Berger (Jean-François).– « Évolution du trait de côte aux abords de Fréjus, de sa fondation jusqu'au IIe siècle après J.-C., du quartier de Villeneuve à la butte Saint Antoine », *in* : X. Delestre, H. Marchesi (ed.), *Archéologie des rivages Méditerranéens : 50 ans de recherches*, actes du Colloque d'Arles, 28-30 octobre 2009, Paris, Errance, 2010, p. 47-53.

Falguéra, 1997

Falguéra (Jean-Marie).– « Fouilles d'un puits gallo-romain à Narbonne », *Bulletin de la Commission archéologique de Narbonne*, 47-48, 1997, p. 63-112.

Falguéra *et alii*, 2000

Falguéra (Jean-Marie), Guy (Max), Marsal (André).– « Narbonne : cadre naturel et ports à l'époque romaine », *Méditerranée*, 2000, 1-2, p. 15-24.

Falguéra *et alii*, 2003

Falguéra (Jean-Marie), Bernard (Henri), Jezegou (Marie-Pierre).– « Données d'archéologie sous-marine récentes à Port la Nautique : pour une approche du système portuaire narbonnais », *in :* J. Perez Ballester, G. Pascual Berlanga (ed.), *Puertos fluviales antiguos, ciudad, desarollo y infrastructura*, IV Jornadas de Arqueologia subacuatica, Valence 28-30 mars 2001, Valencia, Facultat de Geographia y Historiad, 382 p.

Fauris de Saint-Vincens, 1818

Fauris de Saint-Vincens (Alexandre-Jules-Antoine).– *Notes et observations sur la dernière carte d'Aix*, Paris, Bibliothèque Nationale, 1818, 677 p.

Fauris de Saint-Vincens, s. d.

Fauris de Saint-Vincens (Jules-François-Paul) – *Mémoire sur les découvertes des mosaïques et autres antiquités faites à Aix en 1790, dans le local occupé par l'ancienne ville d'Aix à 200 toises et au nord de la ville actuelle*, ms. 861 (ex 1010), Aix-en-Provence, Bibliothèque Méjanes.

Février, 1956

Février (Paul-Albert).– « Les appareils des murs romains de Fréjus. Introduction à une étude des constructions de la Provence orientale », *Revue d'Études Ligures*, 22, p. 153-184.

Février, 1959a

Février (Paul-Albert).– « Documents commentés. Plans anciens de Fréjus et d'Antibes », *Gallia*, 17, 1959, p. 207-213.

Février, 1959b
Février (Paul-Albert).– « La basse vallée de l'Argens. Quelques aspects de la vie économique de la Provence Orientale aux XVe et XVIe siècles », *Provence Historique*, Tome IX, fascicule 35, janvier-mars 1959, p. 38-61.

Février, 1962
Février (Paul-Albert).– « Fouilles à la Plate-Forme en 1960 et 1961 », *Gallia*, 20, 1962, p. 177-203.

Février, 1963
Février (Paul-Albert).– « Le port antique de *Forum Iulii* », *Photo-interprétation*, 3, 1963, p. 43-49.

Février, 1964
Février (Paul-Albert).– *Le développement urbain en Provence, de l'époque romaine à la fin du XIVe siècle*, Paris, De Boccard, *B.E.F.A.R.*, 212, 1964, 232 p.

Février, 1976
Février (Paul-Albert).– « Récents travaux archéologiques effectués à Fréjus (Var) », *Bulletin de la Société Nationale des Antiquaires de France*, 1976, p. 26-27.

Février, 1977a
Février (Paul-Albert).– « Fréjus (*Forum Julii*) et la basse vallée de l'Argens », *Itinéraires Ligures*, 13, Coni, Institut International d'Études Ligures, 1977, 205 p.

Février, 1977b
Février (Paul-Albert).– « Antiquité et haut Moyen Âge : les débuts d'une cité », *in :* M. Bernos, N. Coulet, C. Dolan-Leclerc, P.-A. Février, M. Gontard, G. Granai, B. Grissolange, M. Vovelle, *Histoire d'Aix-en-Provence*, Aix-en-Provence, Édisud, 1977, p. 27-70.

Février, 1979
Février (Paul-Albert).– « Fréjus, une ville antique », *Archéologia*, 33, 1979, p. 6-17.

Février, 1987
Février (Paul-Albert).– « La pierre entre les Maures et l'Estérel », *in : Pierre en Provence,* Aix-en Provence, 1987, p. 92-104.

Février, 1989
Février (Paul-Albert).– « La ville de l'évêque », *in* : J.-P. Mohen, L. Olivier, *Archéologie de la France, 30 ans de découvertes*, catalogue d'exposition, Paris, 1989, p. 370-375.

Février *et alii*, 1972
Février (Paul-Albert), Janon (Michel), Varoqueaux (Claude).– « Fouilles au Clos du Chapitre à Fréjus (Var) », *Comptes Rendus de l'Académie des Inscriptions et Belles-Lettres*, 1972, p.355-386.

Février *et alii*, 1988
Février (Paul-Albert), Fixot (Michel), Rivet (Lucien).– *Au cœur d'une ville épiscopale – Fréjus*, 1988, 60 p.

Février *et alii*, 1989
Février (Paul-Albert), Bats (Michel), Camps (Gabriel), Fixot (Michel), Guyon (Jean), Riser (Jean).– *La Provence des origines à l'an mil*, Rennes, Ouest-France, 1989, 521 p.

Fiches, 1996
Fiches (Jean-Luc) (dir.).– *Le IIIe siècle en Gaule Narbonnaise, Données régionales sur la crise de l'Empire*, actes de la table ronde, *Archéologie de l'espace rural méditerranéen dans l'Antiquité et le haut Moyen Âge*, Aix-en-Provence, septembre 1995, Sophia Antipolis, APDCA, 1996, (p. 15-16), 406 p.

Fiches, Veyrac, 1996
Fiches (Jean-Luc), Veyrac (Alain) (dir.).– *Nîmes*, Carte archéologique de la Gaule 30-1, Paris, Académie des Inscriptions et Belles Lettres, 1996, 633 p.

Fiches *et alii*, 1995,
Fiches (Jean-Luc), Bérato (Jacques), Brentchaloff (Daniel), Chouquer (Gérard), Dubar (Michel), Gazenbeek (Michiel), Latour (Jean), Rogers (Georges B.).– « Habitats de l'âge du Fer et structures agraires d'époque romaine aux Escaravatiers (Puget-sur-Argens, Var) », *Gallia*, 52, 1995, p. 205-261.

Fixot, Sauze, 2004
Fixot (Michel), Sauze (Elisabeth).– *La cathédrale Saint-Léonce et le groupe épiscopal de Fréjus*, Éditions du Patrimoine, 2004, 80 p., 2 pl.h. t.

Fixot *et alii*, 1985,
Fixot (Michel), Guyon (Jean), Pelletier (Jean-Pierre), Rivet (Lucien).– « Les fouilles de la cour de l'Archevêché (septembre 1984-janvier 1985) », *Documents d'Archéologie Aixoise*, 1, 1985, 64 p.

Fixot *et alii*, 1986,
Fixot (Michel), Guyon (Jean), Pelletier (Jean-Pierre), Rivet (Lucien).– « Des abords du *forum* au palais archiépiscopal : étude du centre monumental d'Aix-en-Provence », *Bulletin monumental*, 144, 3, 1986, p. 195-290.

Flavigny, André, 2010
Flavigny (Francesco), André (Pierre).– « Nouvelle étape d'une chronique monumentale de vingt siècles, ou la ruine réversible », *in :* M. Pasqualini, R. Thernot, H. Garcia, *L'amphithéâtre de Fréjus, archéologie et architecture relecture d'un monument*, Bordeaux, Ausonius Éditions, Mémoires 22, 2010, p. 177-187.

Formigé, 1925a
Formigé (Jules).– « Le théâtre romain de Fréjus », *Bulletin archéologique du Comité des Travaux Historiques et Scientifiques*, 1925, p. 65.

Formigé, 1925b
Formigé (Jules).– « Le baptistère de Fréjus », *Bulletin de la société nationale des Antiquaires de France*, 1925, p. 145.

Foucras, 2008
Foucras (Jean).– « L'amphithéâtre romain d'Antipolis : mythe ou réalité ? », *Revue archéologique de Narbonnaise*, 41, 2008, p. 43-52.

Gaggadis-Robin, 2005
Gaggadis-Robin (Vassiliki).– *Les sarcophages païens du musée de l'Arles antique*, Arles, 2005, 332 p.

Galant, Delafolie, 1990
Galant (Philippe), Delafolie (Isabelle).– *Les garrigues Saint-Laurent (Narbonne, Aude)*, Rapport d'étude d'impact, juin 1990, SRA Montpellier, 1990, 12 p.

Galliou, 2004
Galliou (Patrick).– *Britannia. Histoire et civilisation de la Grande-Bretagne romaine, Ier-Ve siècles après J.-C.*, Paris, Errance, 2004, 176 p.

Gambari, 2004
Gambari (Filippo Maria).– « L'entroterra ligure in Piemonte dal VI al IV secolo a.C. », *in :* R. de Marinis, G. Spadea (ed.), *I Liguri. Un antico popolo europeo tra Alpi e Mediterraneo*, Milan, 2004, p. 225-229.

Gambaro, 1999
Gambaro (Luigi).– « La Liguria costiera tra III e I secolo a.C. Una lettura archeologica della romanizzazione », *Documenti di archeologia*, 18, S.A.P., Mantova, 1999, 225 p.

Gandolfi, 2004
Gandolfi (Daniela).– « Le produzioni ceramiche », *in :* R. de Marinis, G. Spadea (éd), *I Liguri. Un antico popolo europeo tra Alpi e Mediterraneo*, Milano, 2004, p. 492-497.

Gantès, Moliner, 1990
Gantès (Lucien-François), Moliner (Manuel).– *Marseille, itinéraire d'une mémoire. Cinq années d'archéologie municipale*, Marseille, Catalogue d'exposition, 1990, 136 p.

Gantès *et alii*, 2001
Gantès (Lucien-François), Moliner (Manuel), Tréziny (Henri).– « Lieux et monuments publics de Marseille antique », *in :* M. Bouiron, H. Tréziny (ed.), *Marseille. Trames et paysages urbains de Gyptis au Roi René*, actes du colloque de Marseille 1999, Aix-en-Provence, Édisud Études Massaliètes 7, 2001, p. 205-212.

Garcia, 2010
Garcia (Hélène).– « Fréjus, parking Aubenas », *BSR DRAC-PACA*, 2010, 191 p.

Garczynski *et alii*, 2005
Garczynski (Paul), Foucras (Jean), Dubar (Michel) (coll.).– « L'aqueduc d'Antipolis dit de la Bouillide (Alpes-Maritimes) », *in :* G. Fabre, J.-L. Fiches, P. Leveau (dir.).– *Aqueducs de la Gaule méditerranéenne, Gallia*, 62, 2005, p. 13-34.

Gardel, 2007
Gardel (Marie-Élise) (dir.).– *Rue des colonnes à Narbonne (Aude)*, Rapport de fouilles, Amicale laïque de Carcassonne, SRA Languedoc-Roussillon, 2007.

Gardel, 2008
Gardel (Marie-Élise) (dir.).– *Résidence Roca, 30 bd de 1848*, DFS, Amicale laïque de Carcassonne, SRA Languedoc-Roussillon, 2008.

Gascou, 1982
Gascou (Jacques).– « Quand la colonie de Fréjus fut-elle fondée ? », *Latomus*, XLI-1, 1982, 1982, p. 132-145.

Gascou, 1995
Gascou (Jacques).– *Inscriptions latines de Narbonnaise, III, Aix-en-Provence*, Paris, CNRS supplément à *Gallia*, 44, 1995, 381 p., 3 cartes.

Gascou, Janon, 1985
Gascou (Jacques), Janon (Michel).– *Inscriptions Latines de Narbonnaise, I, Fréjus*, Paris, supplément à *Gallia*, 44, 1985, 229 p.

Gassend *et alii*, 2010
Gassend (Jean-Marie), Lemoine (Yvon), Gébara (Chérine).– « Le monument au Triton à l'entrée du port de Fréjus », *in* : C. Gébara, C. Morhange, *Fréjus* (Forum Julii), *le port antique*, Portsmouth, Rhode Island, Journal of Roman Archaeology, supplementary series number 77, 2010, p. 123-152.

Gauthier, 1985
Gauthier (Marc).– « Les archéologues de collectivités. Une nécessité pour les ville d'Art et d'Histoire », *in : Archéologie urbaine*, Chartres, *Les Cahiers de la section Française de l'Icomos*, 6, 1985, p. 29-35.

Gayraud, 1981
Gayraud (Michel).– *Narbonne antique, des origines à la fin du IIIe siècle*, Paris, De Boccard, supplément à la *Revue archéologique de Narbonnaise*, 8, 1981, 592 p.

Gébara, Béraud, 1988
Gébara (Chérine), Béraud (Isabelle).– *Rue des Moulins (Fréjus) – Rapport préliminaire de fouille de sauvetage urgent – Fréjus (83) de fouilles – Rue des moulins*, 1988, non paginé.

Gébara, Béraud, 1990
Gébara (Chérine), Béraud (Isabelle).– « Les thermes du port à Fréjus (Var) », *Revue archéologique de Narbonnaise*, 23, 1990, p. 1-11.

Gébara, Chouquer, 1996
Gébara (Chérine), Chouquer (Gérard).– « Les parcellaires antiques de la région de Fréjus », *in :* G. Chouquer (dir.), *Les formes du paysage*, 1, *Études sur les parcellaires*, Paris, Errance, 1996, p. 91-103.

Gébara, Morhange, 2010
Gébara (Chérine), Morhange (Christophe).– *Fréjus* (Forum Iulii) *: Le port antique*, Portsmouth, Rhode Island, *Journal of Roman Archaeology*, supplementary series number 77, 2010, 152 p.

Gébara *et alii*, 2002
Gébara (Chérine), Michel (Jean-Marie.), Guendon (Jean-Louis).– *L'aqueduc romain de Fréjus, Sa description, son histoire et son environnement*, Montpellier, supplément à la *Revue archéologique de Narbonnaise*, 33, 2002, 319 p.

Gébara *et alii*, sous presse
Gébara (Chérine), Bertoncello (Frédérique), Allinne (Cécile).– « Le Pont des Esclapes – Fréjus, Var », *in :* G. Barruol, J.-L. Fiches, P. Garmy, *Les ponts antiques de Gaule romaine*, actes du colloque du pont du Gard, 8-11 octobre 2008, Montpellier, supplément à la *Revue archéologique de Narbonnaise*, 41, sous presse.

Genty, Roux, 1982
Genty (Pierre-Yves), Roux (Jean-Claude).– « Recherches sur l'urbanisme romain à Nîmes. Rempart, voie et habitat de la clinique Saint-Joseph », *Revue archéologique de Narbonnaise*, 15, 1982, p. 187-221.

Georges *et alii*, 2010
Georges (Karine), Michel (Jean-Marie), Sivan (Olivier), Dufraigne (Jean-Jacques), Excoffon (Pierre).– « Le port antique de *Forum Iulii* (Fréjus, Var) : découverte d'une jetée à l'extrémité est du quai méridional », *in : Homme et littoral, Archéopages*, 30, 2010, p. 44-53.

Giannattasio, Odetti, 2009
Giannattasio (Bianca Maria), Odetti (Giuliva) (éd.).– *Monte Sant'Elena (Bergeggi, Sv) Un sito ligure d'altura affacciato sul mare Scavi 1999-2006*, Firenze, All'Insegna del Giglio, 2009, 357 p.

Giardina, 1981
Giardina (Andrea).– « Allevamento ed economia della selva in Italia meridionale : trasformazioni e continuità », *in :* A. Giardina, A. Schiavone (éd), *Società romana e produzione schiavistica. I, L'Italia. Insediamenti e forme economiche*, Bari, 1981, p. 87-114.

Gibelin, 1787
Gibelin (Antoine-Esprit).– *Lettre sur les tours antiques qu'on a démolies à Aix-en-Provence et sur les antiquités qu'elles renfermaient*, Aix-en-Provence, 1787, 34 p. 14 fig.

Ginouvez, 1997
Ginouvez (Olivier) (dir.).– « Les fouilles de l'Hôtel-Dieu de Narbonne », *Bulletin de la Commission Archéologique et Littéraire de Narbonne*, Tome 47-48, 1996-1997, p. 115-186.

Ginouvez, 2002
Ginouvez (Olivier).– « Narbonne paléochrétienne », *in* : E.Dellong, *Narbonne et le Narbonnais,* Carte archéologique de la Gaule 11-1, Paris, Académie des Inscriptions et Belles Lettres, 2002, p. 92-93.

Ginouvez, 2010
Ginouvez (Olivier).– *Un quartier d'entrepôts sur le site du port antique de Narbonne*, Rapport Final d'Opération, Inrap, 2010, 53 p.

Ginouvez *et alii*, 1992
Ginouvez (Olivier), Labarussiat (Claude), Pomaredes (Hervé).– « Saint-Loup : Un paysage fluvial aux portes de Narbonne (étude d'impact archéologique) », *Archéologie en Languedoc*, 16, 1992, p. 95-107.

Goiran, 2001
Goiran (Jean-Philippe).– *Recherche géomorphologique dans la région littorale d'Alexandrie, Égypte : mobilité des paysages à l'Holocène récent et évolution des milieux portuaires antiques*, Thèse de l'Université d'Aix-Marseille I, 2001, 240 p.

Golvin, 2000
Golvin (Jean-Claude).– *Le rôle de la restitution architecturale dans l'étude des temples de Dougga*, actes du VIIIe colloque d'archéologie et d'histoire de l'Afrique du Nord (8-13 mai 2000 à Tabarka), Tunis, 2003, p. 471-489.

Golvin, 2003a
Golvin (Jean-Claude).– *Dougga, Études d'architecture religieuse, les sanctuaires des Victoires de caracalla, de Pluton et de Caelestis*, Bordeaux, Ausonius Éditions, Mémoires 12, 2005, p. 25-29.

Golvin, 2010
Golvin (Jean-Claude).– *À la recherche des villes romaines*, catalogue de l'exposition Périgrinations dans l'Empire romain, de Bliesbrück-Rheinheim à Rome, Actes Sud-Conseil Général de la Moselle, 5 juin – 31 octobre 2010, 2010, p. 13-17.

Goudineau, 1979a
Goudineau (Christian).– « Circonscription de Côte d'Azur – Corse », *Gallia*, 37, 2, 1979, p. 555.

Goudineau, 1979b
Goudineau (Christian).– *La fouille de la maison au dauphin, Recherches sur la romanisation de Vaison-la-Romaine*, Paris, CNRS, supplément à *Gallia*, 37, 2 vol., 1979, 325 p., 101 pl.h.t., XII dépliants h.t.

Goudineau, 1981
Goudineau (Christian).– « Les problèmes d'une circonscription archéologique », *Les dossiers Histoire et archéologie*, 57, 1981, p. 7-12.

Goudineau, 1982
Goudineau (Christian).– « Une fouille récente à la périphérie de *Forum Iulii* : Le chantier des Aiguières », *Comptes rendus de l'Académie des Inscriptions et Belles-Lettres*, avril-juin, 1982, 1982, p. 279-292.

Goudineau, 1993
Goudineau (Christian).– « La Gaule transalpine », *in :* C. Nicolet, *Rome et la conquête du monde méditerranéen*, tome 2, *Genèse d'un empire*, Paris, Presses Universitaires de France, 1993, p. 679-699.

Goudineau, De Kisch, 1991
Goudineau (Christian), De Kisch (Yves).– *Vaison-la-Romaine*, Paris, Errance, 1991, 159 p.

Goudineau, Brentchaloff, 2009
Goudineau (Christian), Brentchaloff (Daniel).– *Le camp de la flotte d'Agrippa à Fréjus, Les fouilles du quartier de Villeneuve, 1979-1981*, Paris, Errance, 2009, 591 p.

Goudineau *et alii*, 1980
Goudineau (Christian), Février (Paul-Albert), Fixot (Michel).– « Le réseau urbain », *in :* G. Duby (dir.), *Histoire de la France urbaine, La ville antique des origines au IXe siècle*, tome 1, Paris, 1980, p. 71-137.

Grandieux, 2005
Grandieux (Alain).– « Zone 02 : Fouilles du secteur S2A et de l'égout des thermes de l'Est (CN37) », *in :* M. Jannet (dir.), *Rapport PCR : L'évolution de l'espace public à Cimiez : étude diachronique des thermes au groupe épiscopal*, 2005, p. 103-153.

Grandieux, à paraître
Grandieux (Alain).– « L'amphithéâtre de *Cemenelum* », *in : Alpes-Maritimes*, Carte archéologique de la Gaule 06, à paraître.

Grenier, 1958
Grenier (Albert).– *Manuel d'archéologie gallo-romaine, L'urbanisme et les monuments*, Paris, Picard, 1958, 1026 p.

Grenier, 1959
Grenier (Albert).– : « Aude », *Forma orbis Romani* : Carte archéologique de la Gaule Romaine, Paris, fasc. XII, éd. du CNRS, 1959, 259 p.

Gros, 1996
Gros (Pierre).– *L'architecture romaine du début du IIIe siècle avant J.-C. à la fin du Haut-Empire*, tome 1, *Les monuments publics*, Les manuels d'art et d'archéologie antiques, Paris, Picard, 1996, 503 p.

Gros, 2001
Gros (Pierre).– *L'architecture romaine du début du IIIe siècle avant J.-C. à la fin du Haut-Empire*, tome 2, *Maisons, palais, villas et tombeaux*, Les manuels d'art et d'archéologie antiques, Paris, Picard, 2001, 527 p.

Gros, 2002
Gros (Pierre).– « La fonction politique des monuments de spectacle dans le monde romain », *in :* T. Nogales Basarrate, A. Castellano Hernandez (ed.), *Ludi romani*, catalogue d'exposition, Mérida, Museo Nacional de Arte Romano, Espectáculos en Hispania romana, Ministerio de Cultura, 2002.

Gros, 2008a
Gros (Pierre).– *La Gaule Narbonnaise : de la conquête romaine au IIIe siècle après J.-C.*, Paris, Picard, 2008, 166 p.

Gros, 2008b
Gros (Pierre).– « Entrer dans la ville ou la contourner ? Remarques sur les problèmes posés par les tronçons urbains des voies de communication sous le Haut-Empire », *in* : Mertens (D.) éd., *Stadtverkehr in der antiken Welt*, Internationales Kolloquium zur 175- Jahrfeier des Deutschen Archäologischen Instituts, Rome, 21-23 avril 2004, Wiesbaden, 2008, p. 145-163 (= *Palilia* 18).

Gros, Torelli, 2007
Gros (Pierre), Torelli (Mario).– *Storia dell'urbanistica. Il mondo romano*, Bari, Laterza, 2007, 532 p.

Guillaume, 2003
Guillaume (Maxime).– *Narbonne (Aude), rue Paul-Thiers, l'amphithéâtre de* Narbo Martius, Rapport de diagnostic, 2003, 33 p.

Guillaume, 2006
Guillaume (Maxime).– *Immeuble Bd Général de Gaulle à Narbonne (Aude), Nouvelles données sur la ville césarienne*, Rapport de diagnostic archéologique, SRA de Languedoc-Roussillon, Nîmes, Inrap, Méditerranée, 2006, 52 p.

Guillaume, 2007
Guillaume (Maxime).– *ZAC du théâtre, tranche 1 à Narbonne (Aude), La nécropole du Haut-Empire dite de l'Égassiéral, le long de la voie de Gruissan*, DFS., Inrap, 2007, 37 p.

Guillon *et alii*, 2010,
Guillon (Sébastien), Berger (Jean-François), Richard (Hervé), Bouby (Laurent), Binder (Didier) – Analyse pollinique du bassin versant de la Cagne (Alpes-Maritimes, France) : dynamique de la végétation littorale au Néolithique, *in :* C. Delhon, I. Thery-Parisot et S. Thiebault (dir.), *Des hommes et des Plantes, Exploitation des ressources végétales de la Préhistoire à nos jours*. Antibes : Librairie archéologique, APDCA, Actes des XXXe rencontres Internationales d'Archéologie et d'Histoire d'Antibes, p. 355-369.

Guy, 1955
Guy (Max).– « Les ports antiques de Narbonne », *Revue d'étude ligures,* XVI, 1-3, 1955, p. 213-240.

Guyon, 2005
Guyon (Jean).– « Les villes de Provence à l'aube du haut Moyen Âge », *in :* X. Delestre, P. Périn, M. Kazanski (dir.), *La Méditerranée et le monde mérovingien : témoins archéologiques*, actes des XXIIIe journées internationales d'archéologie mérovingiennes, Arles, 11-13 octobre 2005, Aix-en-Provence, supplément *Bulletin Archéologique de Provence*, 3, 2005, p. 29-44.

Guyon, Heijmans, 2001
Guyon (Jean), Heijmans (Marc).– *D'un monde à l'autre, naissance d'une chrétienté en Provence (IVe-VIe siècle)*, catalogue d'exposition, Arles, Musée Arles antique, 2001, 243 p.

Guyon, Heijmans, 2008
Guyon (Jean), Heijmans (Marc).– « Arles au quatrième siècle », *in* : P. Allard, R. Bertrand, M. Heijmans, J.-M. Rouquette (dir.), *Arles, histoire, territoires et cultures*, Paris, Imprimerie Nationale, 2008, p. 213-228.

Guyon, Heijmans, 2010
Guyon (Jean), Heijmans (Marc).– « Le projet collectif de recherche sur la topographie urbaine des cités de Gaule méridionale et la publication des atlas topographiques des villes de Gaule méridionale. Les exemples d'*Aquae-Sextiae*, *Forum Julii* et *Arelate* », *in :* X. Delestre, H. Marchesi (dir.), *Archéologie des rivages méditerranéens, 50 ans de recherche*, actes du colloque d'Arles, 28-29-30 octobre 2009, Paris, 2010, p. 357-366.

Guyon *et alii*, 1998
Guyon (Jean), Nin (Núria), Rivet (Lucien), Saulnier (Sylvie).– *Atlas topographique des villes de Gaule méridionale, 1, Aix-en-Provence*, Montpellier, supplément à la *Revue archéologique de Narbonnaise*, 30, 1998, 314 p.

Hasler (dir.), 2007
Hasler (Anne) (dir.).– *Les niveaux néolithiques de l'îlot A de la Z.A.C Sextius-Mirabeau à Aix-en-Provence (13)*, Rapport Final d'Opération, Inrap Nîmes, 2007, 195 p.

Heijmans, 2004
Heijmans (Marc).– *Arles durant l'Antiquité tardive. De la* Duplex Arelas *à l'*Urbs Genesii, Rome, Coll. EFR, 2004, 324 p.

Heijmans, 2006
Heijmans (Marc).– « Les habitations urbaines en Gaule méridionale durant l'Antiquité tardive », *Gallia* 63, 2006, p. 47-57.

Heijmans, Guyon, 2006
Heijmans (Marc), Guyon (Jean).– « Antiquité tardive, haut Moyen Âge et premiers temps chrétiens en Gaule méridionale, première partie : réseau des cités, mode urbain et monde des morts », *Gallia*, 63, 2006, p. 1-170.

Heijmans *et alii*, 2006
Heijmans (Marc), Rouquette (Jean-Maurice), Sintès (Claude).– *Arles antique*, Paris, guides archéologiques de la France, 2006, p. 78.

Henique, 2009
Henique (Jérôme).– « Nîmes 1, rue Godin/Porte de France. Fouille préventive », *BSR Languedoc-Roussillon*, 2009, p. 74

Héron de Villefosse, Thédenat, 1884
Héron De Villefosse (Antoine) Thédenat (Henri).– *Inscriptions romaines de Fréjus*, Tours-Paris, 1884, 193 p.

Hesnard *et alii*, 1999
Hesnard (Antoinette), Moliner (Manuel), Conche (Frédéric), Bouiron (Marc).– *Parcours de Ville. Marseille : 10 ans d'archéologie, 2600 ans d'Histoire*, Aix-en-Povence, 1999, 192 p.

Homo, 1971
Homo (léon).– *Rome impériale et l'urbanisme dans l'Antiquité*, Paris, Albin Michel, 1971, 665 p.

Houix, à paraître
Houix (Bertrand).– « Les mosaïques à thème mythologique récemment découvertes à Nîmes (Gard – France) », *XIth International AIEMA mosaic Symposium*, 16-20 Octobre 2009, Bursa Turquie, à paraître.

Jacob *et alii*, 1992
Jacob (Jean-Paul), De Kisch (Yves), Meffre (Joël-Claude).– « Vaison-la-Romaine : un patrimoine archéologique exceptionnel », *Archéologia*, 285, 1992, p. 14-29.

Jézégou *et alii*, à paraître
Jézégou (Marie-Pierre), Guy (Max), Salvat (Michel).– « Les gisements de l'étang des Estagnols à Port la Nouvelle », *in :* C. Sanchez, M.-P. Jézégou (dir.), *Zones portuaires et espaces littoraux : l'exemple de Narbonne antique*, p. 85-114, à paraître.

Jockey, 1994
Jockey (Philippe).– « Le décor sculpté de la maison urbaine en Gaule Narbonnaise », *in : La maison urbaine d'époque romaine en Gaule Narbonnaise et dans les provinces voisines*, actes du colloque d'Avignon, novembre 1994, Avignon, Documents d'archéologie vauclusienne, 6, 1994, p. 195-211.

Jourdain-Annequin, 2004
Jourdain-Annequin (Colette) (dir.).– *Atlas culturel des Alpes occidentales, de la Préhistoire à la fin du Moyen Âge*, Paris, 2004, 440 p.

Kienast, 1990
Kienast (Dietmar).– Römische Kaisertabelle, Grundzüge einer römischen Kaiserchronologie, darnstadt, 2e éd., 1996.

König, 1970
König (Ingemar).– Die Meilensteine der Gallia Narbonensis, Berne, 1970 (Itineraria Romana. Beiträge zur Strassengeschichte des römischen Reiches, 3).

Kotarba *et alii*, 1996
Kotarba (Jérome) avec la collab. de S. Bonnaud, M. Ferroucki, C. Sanchez.– *Le Kursaal, 47, boulevard de Gaulle, Narbonne (Aude)*, Afan Méditerranée, SRA Languedoc-Roussillon, 1996, 56 p.

Kreeb, 1984
Kreeb (Martin).– « Studien zur figürlichen Ausstattung delischer Privathaüser », *Bulletin de Correspondance Hellénique*, 108, 1984, p. 317-343.

Kreeb, 1988
Kreeb (Martin).– *Untersuchungen zur figürlichen Austtattung delischer Privathaüser*, 1988.

Lafon, 2010
Lafon (Xavier).– « Les monuments de spectacle en Gaule Narbonnaise », *in :* M. Pasqualini, R. Thernot, H. Garcia, *L'amphithéâtre de Fréjus, Archéologie et architecture, relecture d'un monument*, Bordeaux, Ausonius Éditions Mémoires 22, 2010.

Lamboglia, 1932
Lamboglia (Nino).– *Le vie romane da Vado a Loano,* Casale Monferrato, Stab. Tip. Miglietta, Milano & C., 1932, 171 p.

Lamboglia, 1939
Lamboglia (Nino).– *Liguria romana*, Alassio, Grafiche, PO221, 1939, 280 p.

Lamboglia, 1940
Lamboglia (Nino).– *Vado romana*, Bordighera, Regia deput. Storia Patria Liguria, 1940, 22 p.

Lamboglia, 1941
Lamboglia (Nino).– « Tombe romane scoperte a Vado », *Rivista Ingauna e Intemelia,* VII, 1-2, 1941, p. 23-27.

Lamboglia, 1955
Lamboglia (Nino).– « Prime conclusioni sugli scavi di Vada Sabatia », *Rivista Ingauna e Intemelia*, X, 2, 1955, p. 33-41.

Lamboglia, 1963a
Lamboglia (Nino).– « La nuova storia di Finale romana », *Rivista Ingauna e Intemelia*, XVIII, 1963, p. 1-9.

Lamboglia, 1963b
Lamboglia (Nino).– « La distruzione del rudere romano di Porto Vado », *Rivista Ingauna e Intemelia*, XIII, 1963, p. 122-123.

Landuré, Pasqualini, 2004
Landuré (Corinne), Pasqualini (Michel) (dir.).– *Delta du Rhône. Camargue antique, médiévale et moderne*, hors série du *Bulletin Archéologique de Provence*, 2, Éditions Nabap, 2004, 334 p.

Lane Fox, 1997
Lane Fox (Robin).– *Païens et chrétiens, la religion et la vie religieuse dans l'empire romain de la mort de Commode au concile de Nicée*, amphi 7, Presses universitaires du Mirail, 1997, 744 p.

Lavagne, 2000
Lavagne (Henri).– « La tolérance de l'Église et de l'État à l'égard des œuvres d'art du paganisme dans l'Antiquité Tardive », *Études Littéraires*, 32, 1-2, 2000, p. 45-54.

Léandri, Thernot, 1994
Léandri (Franck), Thernot (Robert).– *Aléria, ville romaine, relevé du site*, 1994.

Lemoine, 2005-2006
Lemoine (Yvon).– « Une bouche de fontaine représentant une tête de divinité barbue (Hermès ?) », *in :* M. Pasqualini, P. Excoffon, J.-M. Michel, Fréjus, *Forum Julii*, Nouvelles recherches archéologiques, L'espace Mangin, *Revue Archéologique de Narbonnaise*, 38-39, 2005-2006, p. 302-303.

Lemoine, 2009
Lemoine (Yvon).– « Fréjus, ré-interprétation d'une sculpture : la danseuse se transforme en Vénus… », *Revue archéologique de Narbonnaise*, 42, 2009, p. 361-376.

Lemoine, 2011
Lemoine (Yvon).– « Le *Pulvinus* d'autel funéraire du puit PT 2003 », *in :* P. Excoffon (dir.), *Ville et campagne de Fréjus romaine. La fouille préventive de Villa Romana,* Paris-Aix-en-Provence, Errance/Centre Camille Jullian, BIAMA, 8, 2011, p. 170-171.

Lemoine (dir.), Satre, à paraître en 2012
Lemoine (Yvon), Satre (Stéphanie).– *Recueil général des sculptures sur pierre de la Gaule, Fréjus et son territoire, Nouvel Espérandieu*, H. Lavagne (dir.), à paraître.

Lentheric, 1880
Lentheric (Charles).– *La Provence maritime ancienne et moderne*, Paris, 1880, 540 p.

Lert *et alii*, 2009
Lert (Mylène), Bois (Michèle), Blanc-Bijon (Véronique), Bel (Valérie).– *Atlas topographique des villes de Gaule méridionale 3. Saint-Paul-Trois-Châteaux*, Montpellier, supplément à la *Revue archéologique de Narbonnaise*, 39, 2009, 212 p.

Lugand, 1926
Lugand (René).– « Note sur l'itinéraire maritime de Rome à Arles », *Mélanges d'archéologie et d'histoire*, 43, 1926, p. 124-139.

mac Mullen, 1998
Mac Mullen (Ramsay).– *Christianisme et Paganisme du IVe au VIIIe siècle*, Paris, Fayard, les Belles Lettres, 1998, 374 p.

Magdinier, Thollard, 1987
Magdinier (Alain-Gilles), Thollard (Patrick).– « L'enceinte romaine d'Orange », *in : Les enceintes augustéennes dans l'Occident romain (France, Italie, Espagne, Afrique du Nord)*, actes du colloque international de Nîmes (IIIe congrès archéologique de Gaule méridionale), 9-12 octobre 1985, Nîmes, n° spécial de l'École antique de Nîmes, 1987, p. 77-96.

Maggi, 2004
Maggi (Roberto).– « L'eredità della Preistoria e la costruzione del paesaggio », *in :* R. de Marinis, G. Spadea (ed.), *I Liguri. Un antico popolo europeo tra Alpi e Mediterraneo*, Milano, 2004, p. 35-49.

Martin, Michel, 1998
Martin (Lucas), Michel (Jean-Marie).– *Aix-en-Provence, ZAC Sextius Mirabeau, parcelles H1 et H2. Rue Irma-*

Moreau/Usine à Gaz. Enclos, voie et îlotage antiques. Fours de potier et bastide moderne, Document Final de Synthèse, Ministère de la Culture et de la Communication/AFAN.

Martino, 1996

Martino (Gian Piero).– « Forma Maris Antiqui-Regio IX : Liguria », *Bollettino di Archeologia subacquea,* II-III.1-2, 1996, p. 113-125.

Melli, 2004

Melli (Piera).– «I Liguri della costa », *in :* M. Venturino Gambari, D. Gandolfi (éd), *Ligures Celeberrimi. La Liguria interna nella seconda età del Ferro,* Bordighera, 2004, p. 165-190.

Mellinand, 2004

Mellinand (Philippe).– « Des pierres, des terres, de l'eau. Ier siècle avant J.-C. – Ier siècle après J.-C. », *in : L'Alcazar à livre ouvert, revue Marseille*, 204, 2004, p. 15-20.

Mellinand, à paraître

Mellinand (Philippe).– *L'Hôtel-Dieu à Marseille (Bouches-du-Rhône)*, Rapport Final d'Opération, SRA PACA, à paraître.

Mellinand, Weydert, 1998

Mellinand (Philippe), Weydert (Nicolas).– « Antibes, Port Prestige », *BSR DRAC-PACA*, 1998, p. 45.

Mellinand, Leal, 2002

Mellinand (Philippe), Leal (Émilie).– *Une occupation suburbaine antique et médiévale à Narbonne (Aude), la Médiathèque*, DFS, Archives SRA Montpellier, Inrap, 2002, 221 p.

Mellinand, Gantès, 2006

Mellinand (Philippe), Gantès (Lucien-François) (dir.).– *Collège Vieux-Port, 2 rue des Martégales, à Marseille (Bouches-du-Rhône)*, Nîmes, Rapport Final d'Opération, 2006, 2 vol.

Mellinand *et alii*, 2008

Mellinand (Philippe), Gantès (Lucien-François), D'Ovidio (Anne-Marie), Moliner (Manuel).– *Place du refuge à Marseille (Bouches-du-Rhône)*. Rapport final d'opération de diagnostic archéologique, SRA PACA, 2008.

Mennella, 1983

Mennella (Giovanni).– « *Regio IX* – Liguria – Vada Sabatia », *supplementa Italica*, n.s. 2, 1983, p. 197-214.

Mennella, Bulgarelli, 2005

Mennella (Giovanni), Bulgarelli (Francesca).– « Nuove presenze epigrafiche di età romana e longobarda dal territorio di Vada Sabatia », *Rivista di Studi Liguri*, LXXI, 2005 (2006), p. 59-85.

Miéjac, à paraître

Miéjac (Emmanuelle).– « Les sondages de 1998 sur le secteur de La Nautique », *in :* C. Sanchez, M.-P. Jézégou (dir.), *Zones portuaires et espaces littoraux : l'exemple de Narbonne antique*, p. 115-141, à paraître.

Michel, 2005

Michel (Jean-Marie).– *Diagnostic, M. Bricolage à Fréjus (Var)*, Rapport final d'opération, INRAP.

Mignon, 2009

Mignon (Jean-Marc).– « Orange antique. A. L'urbanisme », *in :* A. Roumegous, *Orange et sa région, Carte archéologique de la Gaule 84-3,* Paris, Académie des Inscriptions et Belles Lettres, 2009, p. 104-116.

Ministère de la Culture et de la Communication, 1990

Ministère de la Culture et de la Communication.– *La recherche archéologique en France (1985-1989)*, Paris, 1990, p. 132-139.

Ministère de la Culture et de la Communication, 1997

Ministère de la Culture et de la Communication.– « Programme H1 », *in : La recherche archéologique en France, bilan 1990-1994 et programmation du Conseil national de la recherche archéologique*, Paris, Éditions Maison des sciences de l'Homme, 1997, p. 153-157.

Ministère de la Culture et de la Communication, 2006

Ministère de la Culture et de la Communication.– « Présentation de la région Provence-Alpes-Côte d'Azur », *in : Rapport au parlement sur la mise en œuvre de la loi modifiée du 17 janvier 2001 relative à l'archéologie préventive*, 2006, p. 387-448.

Moerman, 1994

Moerman (Martine).– « Fréjus, pied de la Butte Saint-Antoine », *BSR DRAC-PACA*, 1994, p. 194-195.

Mocci, Nin (dir.), 2006

Mocci (Florence), Nin (Núria) (dir.).– *Aix-en-Provence, Pays d'Aix, Val de Durance,* Carte archéologique de la Gaule 13-4, Paris, Académie des Inscriptions et Belles Lettres, 2006, 870 p.

Molina, Dumont, 2009

Molina (Nathalie), Dumont (Aurélie).– *Rapport final d'opération, fouille archéologique, ancienne église à Saint-Raphaël, Var*, Inrap Méditerranée, Nîmes, 2009.

Moliner, 1993

Moliner (Manuel).– *Marseille romaine. Pour une archéologie de MASSILIA. État de la question*, J.-P. Morel (dir.), Aix-en-Provence, 1993, 120 p.

Moliner, 1996a

Moliner (Manuel).– « Données récentes sur la topographie de Marseille romaine », *Bulletin Archéologique de Provence*, 24, 1996, p. 65-80.

Moliner, 1996b

Moliner (Manuel).– « Marseille, Bouches du Rhône », *in : Atlas des maisons de Gaule Narbonnaise*, Avignon, Documents d'Archéologie Vauclusienne, 6/II, 1996, p. 146-159.

Moliner, 2001

Moliner (Manuel).– « Orientations urbaines dans Marseille antique », *in :* M. Bouiron, H. Tréziny, B. Bizot, A. Guilcher, J. Guyon, M. Pagni, *Marseille, trames et paysages urbains de Gyptis au Roi René*, actes du colloque international de Marseille 1999, Aix-en-Provence, 2001, Études Massaliètes, 7, p. 101-120.

Moliner, 2003

Moliner (Manuel), Mellinand (Philippe), Naggiar (Laurence), Richier (Anne), Villemeur (Isabelle.) et coll.– *La nécropole de Sainte-Barbe à Marseille. (IVe siècle avant J.-C. – IIe siècle après J.-C.)*, Aix-en-Provence, Édisud, 2003 Études Massaliètes, 8, 487 p.

Moliner, 2005

Moliner (Manuel) (dir.).– « *Notice 138* – Au n° 1 bis, rue Malaval », *in :* M.-P. Rothé, H. Tréziny (ed.), *Marseille et ses alentours* , Carte archéologique de la Gaule 13-3,

Paris, Académie des Inscriptions et Belles-Lettres, 2005, p. 566-572.

Moliner, 2008a
Moliner (Manuel) (dir.).– « Mémoire des sols. La mosaïque antique au quartier du Panier à Marseille », Marseille, *Revue Marseille*, 220, 2008, p. 5-16.

Moliner, 2008b
Moliner (Manuel) (dir.).– « Un autre regard sur l'aqueduc romain de Sainte-Barbe à Marseille (B.-du-Rhône) », *in :* J.-E. Brochier, A. Guilcher, M. Pagni, *Archéologies de Provence et d'ailleurs. Mélanges offerts à Gaëtan Congès et Gérard Sauzade*, Aix-en-Provence, Supplément Bulletin Archéologique de Provence, 5, Éditions de l'APA, 2008, p. 533-549.

Molinier, 1954
Molinier (René) – « Les climax côtiers de la méditerranée occidentale », *Plant ecology*, 4 (5), 1954, p. 284-308.

Monteil, 1993
Monteil (Martial) (dir.).– *Les fouilles de la Z.A.C. des Halles à Nîmes (Gard)*, Nîmes, Supplément au *Bulletin de l'École Antique de Nîmes*, 1, 1993, 322 p.

Monteil, 1999
Monteil (Martial) (dir.).– *Nîmes antique et sa proche campagne. Étude de topographie urbaine et périurbaine (fin VIe siècle avant J.-C. – VIe siècle après J.-C.)*, Lattes, Association pour la recherche archéologique en Languedoc oriental, 1999, 528 p.

Morabito, 2010
Morabito (Stéphane).– *Inscriptions latines des Alpes Maritimes, corpus*, Nice, Hors-série 6, *Mémoires de l'IPAAM*, 2010, 530 p.

Morel-Deledalle, 1985
Morel-Deledalle (Myriame).– « Marseille. Sauver, prévoir, programmer », *in : Archéologie et projet urbain*, Rome, Éditions de Luca, 1985, p. 139-143.

Moréna, Counord, 1994
Moréna (Maurice), Counord (Dominique).– *Antipolis, municipe romain*, Catalogue d'exposition, Antibes, Association Antipolis Histoire et archéologie, Musée d'histoire et d'archéologie du bastion Saint-André, 1994, 127 p.

Moretti, Tardy (coord.), 2002
Moretti (Jean-Charles), Tardy (D.) (coord.).– Inventaire des monuments funéraires de la France gallo-romaine, *in* : *La mort des notables en Gaule romaine*, catalogue d'exposition, Lattes : Ed. Imago, 2002, p. 27-102.

Morhange, 2000
Morhange (Christophe) (dir.).– « Ports antiques et paleoenvironnements littoraux », *Méditerranée*, 1-2, 2000, p. 33-38.

Morhange, 2001
Morhange (Christophe) (dir.).– *Mobilité littorale de quelques sites portuaires antiques de Méditerranée, Marseille, Pouzzoles, Cumes, Kition et Sidon*, Diplôme d'habilitation à diriger des recherches, 2001, 180 p.

Mouchot, 1972
Mouchot (Danièle).– « Données nouvelles sur la topographie de *Cemenelum* : les quartiers sud », *in : Hommage à Fernand Benoît*, Bordighera, Institut international d'Études Ligures, 1972, p. 189-209.

Mouchot, 1981
Mouchot (Danièle).– « Les fouilles de Cimiez », *Les dossiers Histoire et archéologie*, 57, 1981, p. 55-61.

Moulis, 2002
Moulis (Dominique).– « Le rempart de l'Antiquité tardive », *in* : E.Dellong, *Narbonne et le Narbonnais,* Carte archéologique de la Gaule 11-1, Paris, 2002, p. 140-147.

Moulis, Dellong, 2002
Moulis (Dominique), Dellong (Éric).– *Recherches sur l'emplacement de l'amphithéâtre romain de Narbonne, angle de l'av. P. Tournal et de la rue P. Thiers*, DFS, Ville de Narbonne, 2002, 73 p.

Nibodeau *et alii*, 1989
Nibodeau (Jean-Paul), Nin (Núria), Richarté (Catherine).– *Du cellier antique aux Aires de Saint Roch : les fouilles du 16 boulevard de la République à Aix-en-Provence*, Aix-en-Provence, Documents d'Archéologie Aixoise, 4, 1989, 39 p., ill.

Nieto, 1988
Nieto (Xavier).– « Cargamento principal y cargamento secondario », *in :* M. Pacaud, Y. Roman, *Hommage à Jean Rougé, Cahiers d'Histoire*, XXIII, 3-4, 1988, p. 379-393.

Nin, 1987
Nin (Núria).– « La voie aurélienne et ses abords à Aix-en-Provence. Nouvelles données sur un paysage périurbain », *Revue archéologique de Narbonnaise*, 20, 1987, p. 191-280.

Nin, 1996
Nin (Nuria).– « Les thermes : contribution à l'histoire thermale d'Aix antique », *Bulletin de l'association pour la protection des demeures anciennes et paysages aixois*, 1996, p. 5-9.

Nin, 2000a
Nin (Núria) (dir.).– *Au fil de l'eau. Géologie, archéologie, Histoire*, Catalogue de l'exposition *Au fil de l'eau*, Musée du Vieil Aix, Thermes Sextius, Muséum d'Histoire Naturelle, Aix-en-Provence, 2000, 64 p.

Nin, 2000b
Nin (Núria).– « Les thermes d'*Aquae Sextiae* », *in :* N. Nin (dir.), *L'eau au fil du temps. Géologie, archéologie, Histoire*, Catalogue de l'exposition *Au fil de l'eau*, Musée du vieil Aix, Thermes Sextius, Muséum d'Histoire Naturelle, Aix-en-Provence, 64, 2000, p. 29-33.

Nin, 2000c
Nin (Núria).– « Sources originelles et culte des eaux », *in :* N. Nin (dir.), *L'eau au fil du temps. Géologie, archéologie, Histoire*, Catalogue de l'exposition *Au fil de l'eau*, Musée du vieil Aix, Thermes Sextius, Muséum d'Histoire Naturelle, Aix-en-Provence, 2000, p. 12-14.

Nin (dir.), 2004
Nin (Núria) (dir.).– *Aix-en-Provence, ZAC Sextius-Mirabeau, îlot A*, Rapport Final d'Opération, 2004, 3 volumes.

Nin, 2006a
Nin (Núria).– « Synthèse et pré-inventaire de la commune d'Aix-en-Provence », *in :* F. Mocci, N, Nin (dir.), *Aix-en-Provence, Pays d'Aix et Val de Durance*, Carte archéologique de la Gaule 13-4. Paris, Académie des Inscriptions et Belles Lettres, p. 124, 2006, p. 169-493.

Nin, 2006b
Nin (Núria).– *La nécropole méridionale d'Aix-en-Provence*, Montpellier, supplément à la Revue archéologique de Narbonnaise, 33, 2006, 320 p.

Nin, 2008a
Nin (Núria).– « La réoccupation des monuments antiques : l'exemple du théâtre d'Aix-en-Provence », *in :* A. Guilcher, M. Pagni (ed.), *Archéologies de Provence et d'ailleurs. Mélanges offerts à Gaëtan Congès et Gérard Sauzade*, Aix-en-Provence, Supplément Bulletin Archéologique de Provence, 5, 2008, p. 627-674.

Nin, 2008b
Nin (Núria).– « Aix-en-Provence, 16, rue Irma-Moreau ». *BSR DRAC-PACA*, 2008, p. 101-102.

Nin *et alii*, 1994
Nin (Núria), Guyon (Jean), Rivet (Lucien).– *Document d'évaluation du patrimoine archéologique de la ville d'Aix-en-Provence*, Paris, 1994, 187 p., 16 pl.

Nin *et alii*, 2004
Nin (Núria), Nin (Noële), Reynaud (Patrick).– « Z.A.C. Sextius-Mirabeau, îlot A », *BSR DRAC-PACA*, 2004, p. 125-126.

Nin *et alii*, 2008
Nin (Núria), Bouquet (Aurélie), Huguet (Céline).– *Aix-en-Provence, 16 rue Irma Moreau – parcelle AO0033*, Rapport de diagnostic, Aix-en-Provence, 2008.

Ollivier, 2009
Ollivier (Julien) (dir.).– *Narbonne, 19/20 quai d'Alsace,* Rapport final d'opération, *Archeodunum*, SRA Languedoc-Roussillon, 341 p.

Ouzoulias *et alii*, 2001
Ouzoulias (Pierre), Pellecuer (Christophe), Raynaud (Claude), Van Ossel (Paul), Garmy (Pierre) (dir.).– *Les campagnes de la Gaule à la fin de l'Antiquité*, actes du colloque de Montpellier, 11-14 mars 1998, APDCA, Antibes/Sophia Antipolis, 2001, 640 p.

Pagès, 2010
Pagès (Gaspard).– *Artisanat et économie du fer en France méditerranéenne de l'Antiquité au début du Moyen Âge : une approche interdisciplinaire*, Montagnac, Monographies Instrumentum, 37, 2010, 316 p.

Pagès *et alii*, 2008
Pagès (Gaspard), Long (Luc), Fluzin (Philippe), Dillmann (Patrick).– « Réseaux de production et standards de commercialisation du fer antique en méditerranée : les demi-produits des épaves romaines des Saintes-Maries-de-la-Mer (Bouches-du-Rhône, France) », *Revue Archéologique de Narbonnaise*, 41, 2008, p. 261-283.

Paillet, 1989
Paillet (Jean-Marie).– « Domitien, la "loi des Narbonnais" et le culte impérial dans les provinces sénatoriales d'Occident », *Revue Archéologique de Narbonnaise*, 1989, p. 171-189.

Pallares, 1971
Pallares (Francisca).– « Una tomba romana del I sec. d.C. scoperta a Vado », *Rivista Ingauna e Intemelia*, XXVI, 1971, p. 44-47.

Pallares, 1997
Pallares (Francisca).– « I monumenti sepolcrali della Liguria Occidentale », *in :* M. Mirabella Roberti (ed.), *Monumenti sepolcrali romani in Aquileia e nella Cisalpina*, Antichità Altoadriatiche, Trieste, 1997, p. 417-445.

Paone, 2008
Paone (Françoise) (dir.).– *14 Rue Trinquet, à Marseille*, Rapport Final d'Opération, 2008.

Paone, à paraître
Paone (Françoise) (dir.).– *L'Esplanade de la Major à Marseille*, Rapport Final d'Opération, à paraître.

Pasqualini, 1996
Pasqualini (Michel).– « Vaisselle commune de table et de cuisine en basse Provence au IIe siècle de notre ère ». *In* : *Les céramiques communes de Campanie et de Narbonnaise (Ier siècle avant J.-C. – IIe siècle ap. J. C.), la vaisselle de cuisine et de table*, actes des journées d'étude (Naples 1994), Naples 1996, p. 289-309.

Pasqualini, 2009a
Pasqualini (Michel) (dir.).– *Les céramiques communes antiques d'Italie et de Narbonnaise*, actes du colloque de Naples 2-3 novembre 2006, Action Collective de Recherche, 2003-2006, Archéologie du territoire national, *Les céramiques communes de Marseille à Gênes*, Coll. du Centre Jean Bérard, 30, 2009, 722 p

Pasqualini, 2009b
Pasqualini (Michel).– « Les céramiques communes de la Provence romaine, Fabrications locales et importations (*IIe siècle avant J.-C.-IIIe siècle après J.-C.*) », *in :* M. Pasqualini (dir.), *Les céramiques communes d'Italie et de Narbonnaise, Structures de production, typologies et contextes inédits (IIe siècle avant J.-C.-IIIe siècle après J.-C.)*, actes de la table ronde de Naples 2-3 novembre 2006, Naples, Coll. du Centre Jean Bérard, 30, 2009, p. 157-164.

Pasqualini, 2009c
Pasqualini (Michel).– « Classifications des céramiques provençales romaines, Productions des bassins d'Arles et du Rhône, de l'Arc (Aix-en-Provence), de l'Huveaune (Marseille), de l'Argens (Fréjus) et de la Siagne (Cannes/Mandelieu), Ier siècle avant n. è.-IIIe siècle de n. è. », *in :* M. Pasqualini (dir.), *Les céramiques communes d'Italie et de Narbonnaise, Structures de production, typologies et contextes inédits (IIe siècle avant J.-C.-IIIe siècle après J.-C.)*, actes de la table ronde de Naples 2-3 novembre 2006, Naples, Coll. du Centre Jean Bérard, 30, 2009, p. 347-373.

Pasqualini, 2009d
Pasqualini (Michel).– « Les céramiques communes en Provence, Des « pâtes claires massaliètes » aux « pâtes claires » impériales, IIe siècle avant n. è.-Ier siècle de n. è. », *in :* J.-P. Brun (ed.), *Artisanats antiques d'Italie et de Gaule : mélanges offerts à Maria Francesca Buonaiuto*, Naples, Coll. du Centre Jean Bérard, 2009, p. 285-294.

Pasqualini, Bats, 2005
Pasqualini (Michel), Bats (Michel).– « Vaisselle et amphores de la période romaine », *in :* M.-P. Rothé, H. Tréziny (dir.), *Marseille et ses alentours*, Carte archéologique de la Gaule 13-3, Paris, Académie des Inscriptions et Belles Lettres, 2005, p. 258-260.

Pasqualini *et alii*, 2003
Pasqualini (Michel), Arnaud (Pascal), Varaldo (Carlo), (ed.).– *Des îles côte à côte, Histoire du peuplement des îles de l'Antiquité au Moyen Âge (Provence, Alpes-Maritimes, Ligurie)*, actes de la table ronde de Bordighera, 12-13 décembre 1997, Aix-en-Provence-Bordighera, Bulletin Archéologique de Provence, 1, 2003, 255 p.

Pasqualini *et alii*, 2006
Pasqualini (Michel), Excoffon (Pierre), Michel (Jean-Marie), Botte (Emmanuel) (coll).– « Fréjus, *Forum Iulii*. Fouilles de l'Espace Mangin », *Revue archéologique de Narbonnaise*, 38-39, 2005-2006, p. 283-341.

Pasqualini *et alii*, 2010
Pasqualini (Michel), Thernot (Robert) Garcia (Hélène).– *L'amphithéâtre de Fréjus, Archéologie et architecture, relecture d'un monument*, Bordeaux, Ausonius Éditions, Mémoires 22, 2010, 226 p.

Pellegrino, 2005
Pellegrino (Emmanuel).– « Localisation et essai de datation des nécropoles d'Antibes (06) », Nice, *Mémoires de l'IPAAM*, XLVII, Institut de Préhistoire et d'Archéologie des Alpes Maritimes, 2005, p. 139-156.

Perret, 1956
Perret (Vincent).– « Le capitole de Narbonne », *Gallia*, 14, 1956, p. 11-22.

Petracco-Sicardi, 1990
Petracco-Sicardi (Giulia).– « I territori di Quiliano e di Vado alla luce della toponomastica », *Rivista Ingauna e Intemelia*, XLV, n. 1-4, 1990, p. 62-63.

Philippov, 2008
Philippov (Igor).– « La société arlésienne à l'époque de Césaire », *in* : P. Allard, R. Bertrand, M. Heijmans, J.-M. Rouquette (dir.), *Arles, histoire, territoires et cultures*, Paris, Imprimerie Nationale, Édisud, 2008, p. 253-256.

Pinol, 2003
Pinol (Jean-Luc) (dir.).– *Histoire de l'Europe urbaine, de l'Antiquité au XVIIIe siècle*, Paris, Éditions du Seuil, 2003, 969 p.

Pipino, 2008
Pipino (Giovanni).– « Risorse metallifere storiche nelle alte valli della Bormida : giacimenti cupriferi di Murialdo, Bormida e Mallare », *Archeologia in Liguria* n.s. II, 2006-2007, 2008, p. 48-55.

Pitton, 1666
Pitton (Jean-scholastique).– *Histoire de la ville d'Aix, capitale de la Provence*, Aix-en-Provence, 1666, 684 p., 1 plan et 2 planches.

Poccardi, 2006
Poccardi (Grégoire).– *Les édifices de bains de la ville d'Ostie à l'époque impériale (milieu du Ier siècle-début du VIe siècle) : études typologiques, techniques et urbaines*, Thèse de doctorat, Université de Paris I Panthéon-Sorbonne, 2006, 596 p.

Pomaredes *et alii*, à paraître
Pomaredes (Hervé), Bel (Valérie), Breuil (Jean-Yves), Célié (Marc), Monteil (Martial), Séjalon (Pierre), Vidal (Laurent).– « Le paysage périurbain à Nîmes (Gard), de la Protohistoire au Haut-Empire, *(VIe siècle avant n. è. – IIe siècle de n. è.)* », actes du colloque international, Le paysage périurbain pendant la protohistoire et l'Antiquité en Méditerranée occidentale, Institut Català d'Arqueologia Clàssica, Tarragone, 6-8 mai 2009, à paraître.

Pomey, Tchernia, 1978
Pomey (Patrice), Tchernia (André).– « Le tonnage maximum des navires de commerce romains », *Archaeonautica*, 2, 1978, p. 233-251.

Poncin, Guy, 1955
Poncin (Louis), Guy (Max).– Fouilles à la Nautique, *Bulletin de la Commission archéologique de Narbonne*, 23, 2, 1955, p. 157-167.

Portalier, 2008
Portalier (Nicolas).– *Aix-en-Provence, 17 avenue d'Indochine*, Rapport de diagnostic, Aix-en-Provence : MAA, 2008.

Portalier *et alii*, 2007
Portalier (Nicolas).– « Le Fait urbain, programme 19 », *BSR DRAC-PACA 2006*, 2007.

Pourriere, 1935
Pourriere (Jean).– *Recherches sur la topographie d'Aix-en-Provence, de l'époque romaine au début du XIIIe siècle*, Paris, Les Presses Modernes, 1935, 59 p.

Pourriere, 1958
Pourriere (Jean).– *La ville des Tours d'Aix-en-Provence. Essai de restitution d'une ville morte du Moyen Âge, d'après les documents inédits*, Aix-en-Provence, La Pensée Universitaire (*Archives de Provence*, 3), 1958, 177 p.

Poux, Savay-Guerraz, 2003
Poux (Matthieu) et Savay-Guerraz (Hugues) (Dir.).– *Lyon avant* Lugdunum, *Gollion*, 2003, 151 p.

Prisset, 2007
Prisset (Jean-Luc).– « Les thermes des Lutteurs à Saint-Romain-en-Gal », *Les Dossiers d'archéologie, Les thermes en Gaule romaine*, 323, 2007, p. 86-95.

Conseil supérieur de la Recherche Archéologique, Ministère de la Culture et de la Communication, 1984
« Programme H22 de la programmation scientifique nationale », *in :* Conseil supérieur de la Recherche Archéologique, Paris, Ministère de la Culture et de la Communication, 1984, p. 66-72.

Provost, Meffre, 2003
Provost (Michel), Meffre (Joël-Claude).– *Vaison-la-Romaine et ses campagnes*, Carte archéologique de la Gaule, 84-1, Paris, Académie des Inscriptions et Belles Lettres, 2003, 553 p.

Randoin, Ségura, 1988
Randoin (Bernard), Ségura (Monique).– *Fouille, enregistrement. Analyses des fossés et de leur comblement en milieu urbain*, Tours, Ministère de la Culture et de la Communication, 1988, 125 p.

Raux *et alii*, 2010
Raux (Stéphanie), Breuil (Jean-Yves), Pascal (Yoann).– « Un four de verrier de la toute fin du IIe siècle après J.-C., sur le site du "Parking Jean Jaurès" à Nîmes (Gard) » *Bulletin de l'Afav 2010, 24e rencontres de Fréjus, 20-21 novembre 2009*, Paris, Association française pour l'archéologie du verre, 2010, p. 91-99

Rebecchi, 1987
Rebecchi (Fernando).– « Les enceintes augustéennes en Italie », *in : Les enceintes augustéennes dans l'Occident romain*, actes du colloque international de Nîmes, IIIe congrès archéologique de Gaule méridionale 9-12 octobre 1985, École Antique de Nîmes, numéro spécial, 1985, 1987, p. 129-150.

Reboul, 1837
Reboul (Henri).– « De l'ancien lac Rubresus et des atterrissements de l'Aude », *Bulletin de la société archéologique de Béziers*, II, 1837, p. 227-234.

Reddé, 1986
Reddé (Michel).– Mare nostrum, *Le dispositif et l'histoire de la marine militaire sous l'Empire romain*, Paris-Rome, BEFAR 260, 1986, 737 p.

Reynaud, 2005
Reynaud (Patrick).– « Notice 310 », *in :* M.-P. Rothé, H. Tréziny (ed.).– *Marseille et ses alentours*, Carte archéologique de la Gaule 13-3, Paris, Académie des Inscriptions et Belles-Lettres, 2005, p. 726-730.

Rickman, 1971
Rickman (Geoffrey).– *Roman Granaries and Store Buildings*, Cambridge, 1971, 64 p.

Rigambert, 1996
Rigambert (Catherine).– *Le droit de l'archéologie française*, Paris, Picard, 1996, p. 87-90.

Rivet, 1986
Rivet (Lucien).– « Le forum d'*Aquae Sextiae* (Aix-en-Provence) », *in :* C. Aranegui-Gasco (ed.), *Los foros romanos de las provincias occidentales*, Madrid, 1986, p. 185-190.

Rivet, 1992
Rivet (Lucien).– « Un quartier artisanal d'époque romaine à Aix-en-Provence, Bilan des fouilles de sauvetage du parking Signoret en 1991 », *Revue archéologique de Narbonnaise*, 25, 1992, p. 325-396.

Rivet, 1996
Rivet (Lucien).– « Fréjus (Var) », *in : La maison urbaine d'époque romaine ; Atlas des maisons de Gaule narbonnaise* , actes du colloque d'Avignon, 11-13 novembre 1994, Avignon, *Documents d'Archéologie Vauclusienne* 6, II, 1996, p. 93-133.

Rivet, 2008
Rivet (Lucien).– « Les ensembles céramiques d'époque augustéenne de la Butte Saint-Antoine à Fréjus (Var). Recherches dans la cour secondaire LX (1973-1976) », actes du Congrès de L'Escala/Empúries, Marseille, *SFECAG*, 2008, p. 765-802.

Rivet, 2010
Rivet (Lucien).– *Recherches archéologiques au cœur de* Forum Iulii, *Les fouilles dans le groupe épiscopal de Fréjus et à ses abords (1979-1989)*, Paris-Aix-en-Provence, Errance/Centre Camille Jullian, BIAMA, 6, 2010, 420 p.

Rivet *et alii*, 2000
Rivet (Lucien), Brentchaloff (Daniel), Roucole (Sylvestre), Saulnier (Sylvie).– *Atlas topographique des villes de Gaule méridionale -2- Fréjus*, Montpellier, supplément à la *Revue archéologique de Narbonnaise*, 32, 2000, 509 p.

Robion, 1987
Robion (Louis).– *Fréjus, v^e^-xxe siècle, déclins et renaissances*, CRDP Nice, 1987, 238 p., 3 fig. h.t., 2 pl.h.t., 12 diapositives.

Rolin, 2006
Rolin (Denis).– *Agrandissement de la maison de la formation, rue du Capitole*, rapport de diagnostic, Inrap, 2006, 20 p.

Rossi, 1995
Rossi (Frédéric).– *L'area sacra du forum de Nyon*, Lausanne, 9, 1995, p. 28-29.

Rosso, 2006
Rosso (Emmanuelle).– *L'image de l'empereur en Gaule romaine – Portraits et inscriptions*, Paris, 2006, 604 p.

Roth, 1972
Roth (Anne).– *Aix-en-Provence et son territoire à l'époque gallo-romaine*, Aix-en-Provence, Mémoire de maîtrise dactylographié, Université de Provence, 1972.

Roth-Congès, 2006
Roth-Congès (Anne).– « Le mausolée d'Argenton (Le Fugeret, Alpes de Haute-Provence) : un problème de restitution », *in : L'architecture funéraire monumentale : la Gaule dans l'Empire romain*, actes du colloque, Lattes, 11-13 octobre 2001, 2006, p. 273-287.

Rothé, Tréziny, 2005
Rothé (Marie-Pierre), Tréziny (Henri).– *Marseille et ses alentours*, Carte archéologique de la Gaule 13-3, Paris, Académie des Inscriptions et Belles Lettres, 2005, 925 p.

Rothé, Heijmans, 2008
Rothé (Marie-Pierre), Heijmans (Marc).– *Arles, Crau, Camargue*, Carte archéologique de la Gaule 13-5, Paris, Académie des Inscriptions et Belles Lettres, 2008, 906 p.

Rouard, 1843
Rouard (Étienne).– *Rapport sur les fouilles d'antiquités faites à Aix en 1842*, F. Vitalis, Aix-en-Provence, Commission d'Archéologie d'Aix, 2, 1843, 40 p., 5 pl.

Rouard, 1844
Rouard (Étienne).– *Rapport sur les fouilles d'antiquités faites à Aix en 1843 et 1844*. Frédéric Vitalis (Commission d'Archéologie d'Aix, 3), Aix-en-Provence, 1844, 68 p., 5 pl.

Roumégous, 2009
Roumégous (Anaïs).– *Orange et le Vaucluse rhodanien*, Carte archéologique de la Gaule 84-3, Paris, Académie des Inscriptions et Belles Lettres, 2009, 371 p.

Rousset, 1972
Rousset (Claude).– « Tectonique. La faille de la Tour de César, au nord-est d'Aix-en-Provence, sépare l'unité autochtone de l'Arc des plis de la Provence septentrionale ; conséquences structurales : le chevauchement nord-provençal », *Compte-rendus de l'Académie des Sciences*, 277 (D), 1972, p. 765-768.

Rouzaud, 1914
Rouzaud (Henri).– « Note sur les ports antiques de Narbonne », *Bulletin de la Commission archéologique de Narbonne*, XIII, 1914, p. 279-299.

Rouzaud, 1916
Rouzaud (Henri).– « Note sur les ports antiques de Narbonne », *Bulletin de la Commission archéologique de Narbonne*, 14, 1916, p. 167-197.

Ruiz Espinosa *et alii*, 2004
Ruiz Espinosa (Antonio), Belinchòn Castillo (Rocio), Saez Lara (Fernando).– « Evoluciòn de los puertos y fondeaderos en las costas meridionales de la Comunidad Valenciana durante la época romana, sus precedentes ibericos y su evolution en la alta edad media », *in :* A. Gallina-Zevi, R. Turchetti (éd), *Le strutture dei porti e degli approdi antichi*, Soveria Mannelli, 2004, p. 23-44.

Sabrié, 1989
Sabrié (Raymond).– « Vestiges de deux maisons d'époque romaine à Narbonne », *Revue Archéologique de Narbonnaise*, 22, 1989, p. 191-235.

Sabrié, 1999
Sabrié (Raymond).– *Rue Edouard Herriot, rapport d'intervention archéologique pour la dépose d'une mosaïque*, SRA Languedoc-Roussillon, 1999, 24 p.

Sabrié, 2002
Sabrié (Raymond).– « Nécropoles et pratiques funéraires », *in* : E. Dellong, *Narbonne et le Narbonnais*, Carte archéologique de la Gaule 11-1, Paris, Académie des Inscriptions et Belles Lettres, 2002, p. 185-194.

Sabrié, 2006
Sabrié (Raymond).– « La *via Domitia* dans la traversée de Narbonne, *Les voies romaines en Méditerranée* », actes des Ve Rencontres européennes en Languedoc-Roussillon, 2006, p. 31-45.

Sabrié, Sabrié, 1978
Sabrié (Raymond), Sabrié (Maryse).– « Vestiges d'une nécropole du Ier siècle et d'un dépotoir augustéen à Maraussan (Narbonne) », *Bulletin de la Commission archéologique de Narbonne,* 40, 1978, p. 83-105.

Sabrié, Sabrié, 2004
Sabrié (Raymond), Sabrié (Maryse) (dir.).– *Le Clos de la Lombarde à Narbonne, Espaces publics et privés du secteur nord-est*, Montagnac, 12, 2004, 327 p.

Sabrié, Sabrié, 2006
Sabrié (Raymond), Sabrié (Maryse).– « Un magasin de céramiques sigillées à Narbonne ? », *in :* S. Mauné, M. Genin (dir.), *Du Rhône aux Pyrénées : aspects de la vie matérielles en Gaule Narbonnaise (fin du Ier siècle avant J.-C. -VIe siècle après J.-C.)*, Montagnac, 2006, p. 83-100.

Sabrié, Solier, 1992
Sabrié (Raymond), Solier (Yves).– « Découvertes fortuites avenue de la mer en 1980 », *Archéologie en Languedoc*, 95, 1992, p. 104-107.

Sabrié *et alii*, 1997a
Sabrié (Raymond), Sabrié (Maryse), Ginouvez (Olivier).– *Centre-ville, opération de sauvetage urgent*, SRA, Montpellier, 1997, 72 p.

Sabrie *et alii*, 1997b
Sabrié (Raymond), Sabrié (Maryse), Ginouvez (Olivier).– « Vestiges gallo-romains à Narbonne, 74, boulevard Fréderic-Mistral », *Revue archéologique de Narbonnaise*, 30, 1997, p. 219-267.

Sachot *et alii*, 2008
Sachot (Gérald), Malignas (Adrien), Convertini (Fabien), Sanchez (Corinne).– « Découverte d'un atelier de céramiques culinaires à Laure-Minervois (Aude) », actes du congrès de L'escala d'Ampurias, Marseille, *SFECAG*, 2008, p. 803-811.

Salomone-Gaggero, 2002
Salomone-Gaggero (Eleonora).– « Istituzioni politiche e figure pubbliche nella Liguria di età imperiale », *in :* M.-G. Angeli Bertinelli (éd), *La Liguria nell'impero romano : gli imperatori liguri*, Genova, 2002, p. 71-97.

Salomone-Gaggero, 2003
Salomone-Gaggero (Eleonora).–« Vada Sabatia nelle testimonianze antiche », *Atti e Memorie Società Savonese Storia Patria*, 39, 2003, p. 5-26.

Salomone-Gaggero, 2007
Salomone-Gaggero (Eleonora).– « I Liguri fra Cartagine e Roma nel conflitto annibalico », *Atti e Memorie Società Savonese Storia Patria*, 43, 2007, p. 5-34.

Salviat, 1982
Salviat (François).– « Les expériences françaises », *in : Archéologie urbaine*, actes du colloque international de Tours, Paris, 1982, p. 265-267.

Sanchez, 2009
Sanchez (Corinne).– *Narbonne à l'époque tardo-républicaine (IIe-Ier siècles avant n. è.) : Chronologies, commerce et artisanat céramique*, Montpellier, supplément à la Revue archéologique de Narbonnaise, 38, 2009, 492 p.

Sanchez, 2010
Sanchez (Corinne) (coord.).– « Sondages archéologiques à Port-la-Nautique (Narbonne, Aude) », *in* : *PCR Les ports antiques de Narbonne*, volume 4, 2010, 119 p.

Sanchez, Sirventon, 2000
Sanchez (Corinne), Sirventon (Myriam) (coord.).– *Narbonne, 25 ans d'Archéologie,* Catalogue d'exposition, Narbonne, 2000, 131 p.

Sand, 1980
Sand (Jacques).– « Vestiges d'un grand dépotoir gallo-romain au boulevard 1848, à Narbonne », *Bulletin de la Commission archéologique de Narbonne*, 41, 1980, p. 23-47.

Sardou, Blanc, 1881
Sardou (Antoine-Léandre), Blanc (Edmond).– « Histoire de la ville d'Antibes par le chevalier Jean Arazi », *Annales Soc. A.-M.*, 4, 1881, p. 1-142.

Sauvage *et alii*, 1996
Sauvage (Laurent), Barberan (Sébastien), Célié (Marc), Guillet (Edmée), Monteil (Martial).– « *Nîmes (Gard), 39-43 Avenue Jean-Jaurès. Opération "Ilot Thérond"* », DFS, Afan Méditerranée, archives du SRA Languedoc-Roussillon, 1996.

Sear, 2006
Sear (Frank).– *Roman theatres : an architectural study,* Oxford, 2006, 465 p.

Segard, 2009
Segard (Maxence).– *Les Alpes occidentales romaines. Développement urbain et exploitation des ressources des régions de montagne (Gaule narbonnaise, Italie, provinces alpines)*, Paris-Aix-en-Provence, Errance/Centre Camille Jullian, BIAMA, 1, 2009, 285 p.

Settis, 1997
Settis (Salvatore).– « Les remplois », *in : Patrimoine, Temps, Espace, Patrimoine en place, Patrimoine déplacé*, actes des Entretiens du Patrimoine, Paris, 1997, p. 67-86.

Sillano, Weydert, 2010
Sillano (Bernard), Weydert (Nicolas).– « Évolution des aménagements portuaires de l'Antiquité à l'époque moderne : l'exemple de la rue de la République à Marseille », *in :* X. Delestre, H. Marchesi (dir.), *Archéologie des rivages méditerranéens, 50 ans de recherche*, actes du colloque d'Arles 2009, Paris, Errance, 2010, p. 115-121.

Signoli *et alii*, 2007
Signoli (Michel), Chevé (Dominique), Adalian (Pascal), Böetsch (Gilles), Dutour (Olivier).– *Peste : entre épidémies et sociétés*, Firenze University Press, 2007, 411 p.

Sillano *et alii*, 2007a
Sillano (Bernard) (dir.), Parent (Florence), Chappuis (Cécile), Maurin (Michel), Cuzon (Josiane).– *Parking République, à Marseille*, Rapport Final d'Opération, 2007, 2 vol.

Sillano *et alii*, 2007b
Sillano (Bernard) (dir.), Parent (Florence), Weydert (Nicolas).– *D'un quai à l'autre, bassin de stockage Sadi-Carnot, surverse Vieux-port, rue de la République, à Marseille*, Rapport Final d'Opération, 2007, 2 vol.

Sintès, 1990a
Sintès (Claude).– *Carnets de fouilles d'une presqu'île, Revue d'Arles*, 2, 1990, 62 p.

Sintès, 1990b
Sintès (Claude) (dir.).– *Document d'évaluation du patrimoine archéologique de la ville d'Arles*, Paris, 1990, 142 p., 20 plans.

Sivan *et alii*, 2006
Sivan (Olivier), Dubar (Michel), Barra (Catherine).– « Organisation géométrique et modalités d'occupation des terrasses marines quaternaires au nord d'Antibes », *Archéam, saison 2005 – 2006*, 13, Nice : Cercle d'Histoire et d'Archéologie des Alpes-Maritimes, 2006, p 18-25.

Solier, 1965
Solier (Yves).– « Fouilles et découvertes à Narbonne et dans le Narbonnais (1964-1965) », *Bulletin de la Commission archéologique de Narbonne*, 28, 1965, p. 63-90.

Solier, 1968
Solier (Yves).– « Fouilles et découvertes à Narbonne et dans le Narbonnais (1966-1967) », *Bulletin de la Commission archéologique de Narbonne*, 30, 1968, p. 11-47.

Solier, 1970
Solier (Yves).– « Fouilles et découvertes récentes à Narbonne et dans le Narbonnais (période gallo-romaine), années 1968-1969 », *Bulletin de la Commission archéologique de Narbonne*, 32, 1970, p. 97-158.

Solier, 1981
Solier (Yves).– « Les épaves de Gruissan », *Archaeonautica*, 3, 1981, p. 8-264

Solier, 1986
Solier (Yves).– *Narbonne (Aude), Les monuments antiques et médiévaux. Le Musée Archéologique et le Musée Lapidaire*, Paris, Guide archéologique de la France, 8, 1986, 147 p.

Solier, 1990
Solier (Yves).– *Narbonne et la mer de l'Antiquité à nos jours*, Musée Archéologique de Narbonne, Narbonne, 1990, 121 p.

Solier, Giry, 1973
Solier (Yves), Giry (Joseph).– « Les recherches archéologiques à Montlaurès, état des questions », *Narbonne, archéologie et histoire*, 1, Montpellier, 1973, p. 77-111.

Sotinel, 2004
Sotinel (Claire).– « La disparition des lieux de culte païens en Occident : enjeux et méthodes », *in* : M. Narcy, É. Rebillard, *Hellénisme et Christianisme*, presse universitaire du Septentrion, Lille, 2004, p. 35-60.

Spadea, Martino, 2004
Spadea (Giuseppina), Martino (Gian Piero).– « La Liguria marittima dopo la caduta dell'Impero, il quadro delle ricerche archeologiche », *in :* L. De Maria, R. Turchetti (éd), *Rotte e porti del Mediterraneo dopo la caduta dell'Impero romano d'Occidente*, IV seminario, Genova, Soveria Mannelli, 2004, p. 253-273.

Tchernia, 2002
Tchernia (André).– « L'arrivée de l'huile de Bétique sur le limes germanique : Wiershowski contre Remesal », *in :* L. Rivet, M. Sciallano (ed.), *Vivre, produire et échanger : reflets méditerranéens. Mélanges offerts à Bernard Liou*, Montagnac, Éd. M. Mergoil, 2002, p. 319-324.

Terrer, 1990
Terrer (Danièle).– « Un portrait de Commode à Fréjus », *Revue archéologique de Narbonnaise*, 23, 1990, p. 235-236.

Texier, 1849
Texier (Charles).– *Mémoires sur la ville et le port de Fréjus*, Paris, Mémoires présentés par divers savants à l'Académie des Inscriptions et Belles-Lettres de l'Institut National de France, 2e série, II, 1849, p. 169-277, 6 pl.h.t.

Teyssier, Lopez, 2005
Teyssier (Éric), Lopez (Brice).– *Gladiateurs, des sources à l'expérimentation*, Paris, Errance, 2005, 155 p.

Thernot, 2005
Thernot (Robert).– « La période romaine (–50/400) : L'urbanisation du quartier du Port », *in :* P. Mellinand (dir.), *Espace Bargemon à Marseille (Bouches-du-Rhône)*, Nîmes, Rapport Final d'Opération, 2005, p. 395-410.

Thernot, 2007a
Thernot (Robert) (dir.).– « L'aqueduc antique de la Font Vieille à Antibes : les travaux du XVIIIe siècle et les fouilles récentes du quartier du Val Claret », Nice, *ARCHEAM saison 2006/2007*, Cercle d'Histoire et d'Archéologie des Alpes-Maritimes, 2007, p. 137-149.

Thernot, 2007b
Thernot (Robert).– « Antibes, 14 rue du Migrainier », *BSR DRAC-PACA*, 2006, 2007, p. 75-76.

Thernot, 2008
Thernot (Robert).– « Amphithéâtre de Cimiez », Nice, *Archéologie de la France – informations*, 2008, 163 p.

Thernot, 2010a
Thernot (Robert).– « Antibes, place Mariejol, montée Dor de la Souchère », *BSR DRAC-PACA*, 2009, 2010, p. 58-59.

Thernot, 2010b
Thernot (Robert).– « Le tour de la Provence romaine. Destins d'amphithéâtres… », *in :* M. Pasqualini, R. Thernot, *L'amphithéâtre de Fréjus et les monuments de spectacle en Gaule du Sud* (Gallia Narbonesis *et* Alpes Maritimae), Catalogue d'exposition, 2010, p. 39-40.

Thernot *et alii*, 2011
Thernot (Robert) (dir.), Barra (C.), Coutelas (A.), Duval (L.), Maurin (M.), Sivan (O.).– « L'aqueduc de la Font Vieille à Antibes à la lumière des travaux du XVIIIe siècle et des fouilles récentes », *Revue archéologique de Narbonnaise*, 42, 2011, p. 11-24.

Thollard, 2009
Thollard (Patrick).– *La Gaule selon Strabon, Du texte à l'archéologie*, Paris-Aix-en-Provence, Errance/Centre Camille Jullian, BIAMA, 2, 2009, 261 p.

Todisco, Berger, 2009
Todisco (Dominique), Berger (Jean-François).– « Géo-archéologie fluviale et stratigraphie sédimentaire », *in :* K.-Y. Cotto, H. Garcia (dir.), *Chemin de Valescure à Fréjus (Var)*, Fréjus, p. 57-88.

Tournal, 1859
Tournal (Paul).– « L'ancien port de Narbonne ». *In* : P.-A. Boudard, *Essai sur la numismatique ibérienne précédé*

de recherches sur l'alphabet et la langue des ibères, Paris, 1859, p. 250-251.

Tranoy *et alii*, 2000

Crubézy (Éric), Lorans (Élisabeth), Masset (Claude), Perrin (Franck), Tranoy (Laurence).– *Archéologie funéraire*, Paris, Errance ;Archéologiques, 2000, 207 p.

Tréziny, 2000

Tréziny (Henri).– « Les lieux de cultes dans Marseille grecque », *in :* A. Hermary, H. Tréziny (éd.), *Les cultes des cités phocéennes*, actes du colloque international organisé par le Centre Camille Jullian, Aix-en-Provence/Marseille, 1999, Études Massaliètes, 6, 2000, p. 81-99.

Tréziny, 2001

Tréziny (Henri).– « Les caves Saint-Sauveur et les forums de Marseille », *in :* M. Bouiron, H. Tréziny, B. Bizot, A. Guilcher, J. Guyon, M. Pagni, *Marseille, Trames et paysages urbains de Gyptis au Roi René*, actes du colloque de Marseille 1999, Aix-en-Provence, Études Massaliètes, 7, 2001, p. 213-223.

Tréziny, 2005

Tréziny (Henri).– « Topographie, urbanisme et architecture de Marseille pendant l'Antiquité », *in :* M. Rothé, H. Tréziny, *Marseille et ses alentours,* Carte archéologique de la Gaule 13-3, Paris, Académie des Inscriptions et Belles Lettres, 2005, p. 230-244.

Tréziny, 2010

Tréziny (Henri) (ed.).– *Grecs et indigènes de la Catalogne à la mer noire* , actes des rencontres du programme européen Ramses 2006-2008, Paris-Aix-en-Provence, Errance/ Centre Camille Jullian, BIAMA, 3, 2010, 716 p.

Uggeri, 2004

Uggeri (Giovanni).– « L'*Itinerarium maritimum* e la Liguria », *in : Insediamenti e territorio. Viabilità in Liguria tra I e VII secolo d.C.,* Bordighera, 2004, p. 20-47.

Varène, 1988

Varène (Pierre).– *L'enceinte gallo-romaine de Nîmes. Les murs et les tours*, Paris, CNRS, supplément à Gallia 53, 1988, 179 p. et pl. h.t.

Verdeil, 1967

Verdeil (Pierre).– « Essai de paléo-hydrographie de l'Aude », *Bulletin de la Société d'Études Scientifiques de l'Aude*, XLVII, 1967, p. 66-105.

Whitton, Potts, 2000

Whitton (B.-A.), Potts M. (Eds.) – *The Ecology of Cyanobacteria : Their Diversity in Time and Space*, Dordrecht, Kluwer Academic Publishers, 669 p.

Wiblé, 2008

Wiblé (François).– *Martigny-la-romaine*, Martigny, 2008.