



HAL
open science

Monnaies et frontières dans la vallée du Rhin supérieur à La Tène finale

Clément Féliu

► **To cite this version:**

Clément Féliu. Monnaies et frontières dans la vallée du Rhin supérieur à La Tène finale. L'âge du Fer entre la Champagne et la vallée du Rhin. Actes du 34e colloque international de l'Association française pour l'étude de l'âge du Fer (Aschaffenburg, 13-16 mai 2010), pp.459-467, 2012. ⟨halshs-00701732⟩

HAL Id: halshs-00701732

<https://shs.hal.science/halshs-00701732v1>

Submitted on 21 May 2016

HAL is a multi-disciplinary open access archive for the deposit and dissemination of scientific research documents, whether they are published or not. The documents may come from teaching and research institutions in France or abroad, or from public or private research centers.

L'archive ouverte pluridisciplinaire HAL, est destinée au dépôt et à la diffusion de documents scientifiques de niveau recherche, publiés ou non, émanant des établissements d'enseignement et de recherche français ou étrangers, des laboratoires publics ou privés.



Distributed under a Creative Commons CC BY-NC-ND 4.0 - Attribution - Non-commercial use - No
Derivative Works - International License

Römisch-Germanisches Zentralmuseum
Forschungsinstitut für Archäologie
in Verbindung mit der
Römisch-Germanischen Kommission
des Deutschen Archäologischen Instituts
und der
Association Française pour l'Étude de l'âge du Fer

TIRÉ-À-PART / SONDERDRUCK

Martin Schönfelder · Susanne Sievers (Hrsg.)

L'ÂGE DU FER ENTRE LA CHAMPAGNE ET LA VALLÉE DU RHIN

34^e colloque international de
l'Association Française pour l'Étude de l'âge du Fer
du 13 au 16 mai 2010 à Aschaffenburg

DIE EISENZEIT ZWISCHEN CHAMPAGNE UND RHEINTAL

34. internationales Kolloquium der
Association Française pour l'Étude de l'âge du Fer
vom 13. bis zum 16. Mai 2010 in Aschaffenburg

Die Tagung wurde unterstützt von:

Direction régionale des affaires culturelles Alsace,
Institut national de recherches archéologiques préventives (Inrap),
Vereinigung von Freunden und Förderern
der Johann Wolfgang Goethe-Universität Frankfurt a. M. e. V.,
Sparkassenstiftung Aschaffenburg,
Aschaffener Versorgungsbetriebe,
Freunde des Römisch-Germanischen Zentralmuseums e. V.,
Freunde der Archäologie in Europas e. V.

Redaktion: Martin Schönfelder (RGZM), Susanne Sievers
(Römisch-Germanische Kommission des Deutschen
Archäologischen Instituts)

Redaktoren/comité de lecture

Anne-Marie Adam (Université Marc Bloch, Strasbourg)
Philippe Barral (Université de Franche-Comté, Besançon)
Christopher Pare (Johannes Gutenberg-Universität, Mainz)
Rüdiger Krause (Johann Wolfgang von Goethe-Universität,
Frankfurt a. M.)
Katharina von Kurzynski (Landesamt für Denkmalpflege Hessen,
Wiesbaden)
Stéphane Marion (Service régional d'archéologie de la Lorraine,
Nancy)
Markus Marquart (Museen der Stadt Aschaffenburg)
Réjane Roure (Université Paul Valéry, Montpellier)

Satz: Michael Braun (Datenshop Wiesbaden);
Manfred Albert, Hans Jung (RGZM);
Umschlaggestaltung: Reinhard Köster (RGZM) nach Vorlagen
aus C. Nickel und C. Féliu

Bibliografische Information der Deutschen Nationalbibliothek

Die Deutsche Nationalbibliothek verzeichnet diese Publikation in
der Deutschen Nationalbibliografie; detaillierte bibliografische
Daten sind im Internet über <http://dnb.d-nb.de> abrufbar.

ISBN 978-3-88467-193-1

ISSN 1862-4812

© 2012 Verlag des Römisch-Germanischen Zentralmuseums

Das Werk ist urheberrechtlich geschützt. Die dadurch begrün-
deten Rechte, insbesondere die der Übersetzung, des Nach-
drucks, der Entnahme von Abbildungen, der Funk- und Fernseh-
sendung, der Wiedergabe auf fotomechanischem (Fotokopie,
Mikrokopie) oder ähnlichem Wege und der Speicherung in
Datenverarbeitungsanlagen, Ton- und Bildträgern bleiben, auch
bei nur auszugsweiser Verwertung, vorbehalten. Die Vergütungs-
ansprüche des § 54, Abs. 2, UrhG. werden durch die Verwer-
tungsgesellschaft Wort wahrgenommen.

Herstellung: Strauss GmbH, Mörlenbach
Printed in Germany.

MONNAIES ET FRONTIÈRES DANS LA VALLÉE DU RHIN SUPÉRIEUR À LA TÈNE FINALE

La reconnaissance des cités gauloises de la fin de l'Indépendance comme des entités fortement structurées et clairement délimitées est relativement bien établie. La question de l'emplacement de leurs limites, fixées plus ou moins précisément, se pose dès lors que l'on cherche à étudier ces territoires. Cet article permettra d'éclairer les premiers résultats d'une étude sur les apports de la numismatique gauloise à la localisation des frontières de deux cités de la vallée du Rhin supérieur à La Tène finale.

LES DONNÉES DU PROBLÈME

La méthode la plus fréquemment utilisée pour retrouver les frontières des cités gauloises consiste en une analyse régressive des limites des diocèses médiévaux puis des cités gallo-romaines, qui héritent plus ou moins précisément de celles des entités territoriales précédentes. Des vérifications peuvent ensuite être apportées par quelques éléments de toponymie ou d'épigraphie, qui permettent éventuellement de proposer un certain nombre de corrections ponctuelles (Fichtl 2004).

Certains territoires résistent toutefois à cette méthode. C'est par exemple le cas dans la vallée du Rhin supérieur, où l'emplacement de la limite entre les cités gauloises des Médiomatrices et des Rauraques ne peut être retrouvé à partir de celui des circonscriptions religieuses médiévales (Féliu 2008). L'histoire tourmentée de la région et de ses découpages administratifs, interdit en effet toute analyse régressive : au I^{er} siècle avant J.-C., les Triboques s'installent dans la partie rhénane du territoire des Médiomatrices, qui s'étendait auparavant jusqu'à la Forêt-Noire. Cette zone en est alors détachée. Elle obtiendra le statut de cité à l'époque augusto-tibérienne. Il ne semble donc pas possible d'établir un lien direct entre les limites de la cité gauloise des Médiomatrices et celles de la cité gallo-romaine des Triboques, cantonnée à la rive gauche du Rhin. Il faut encore noter que l'extension du diocèse de Strasbourg évolue de façon importante avant d'adopter la forme qu'on lui connaît à la fin de l'Ancien régime : à titre d'exemple, on peut signaler que l'autorité spirituelle de l'évêque de Strasbourg s'étendait jusqu'au Jura au VII^e siècle, sur des territoires qui étaient donc précédemment Rauraques. Une fois encore, aucune filiation directe ne semble se dessiner entre les territoires médiévaux et gallo-romains ou gaulois. Enfin, aucune indication pertinente ne peut être tirée de la toponymie ou de l'épigraphie dans ce secteur de la vallée du Rhin. La recherche de la limite entre les cités gauloises des Médiomatrices et des Rauraques devra donc s'appuyer sur des éléments matériels.

Dans sa thèse sur la céramique gauloise d'Alsace, M. Zehner (Zehner 2000) a pu mettre en évidence, à partir de différents types de productions domestiques, deux groupes culturels qui se partagent la plaine rhénane. Le groupe sud, dont l'extension est relativement resserrée sur la partie méridionale du Rhin supérieur durant toute La Tène finale, peut être attribué aux Rauraques. Le groupe nord, quant à lui, reste plus difficile à interpréter : son aire de répartition s'étend progressivement tout au long du I^{er} siècle avant J.-C. depuis la Basse-Alsace à Lt D1 jusqu'à atteindre la confluence Rhin-Main à l'époque augustéenne. Cette

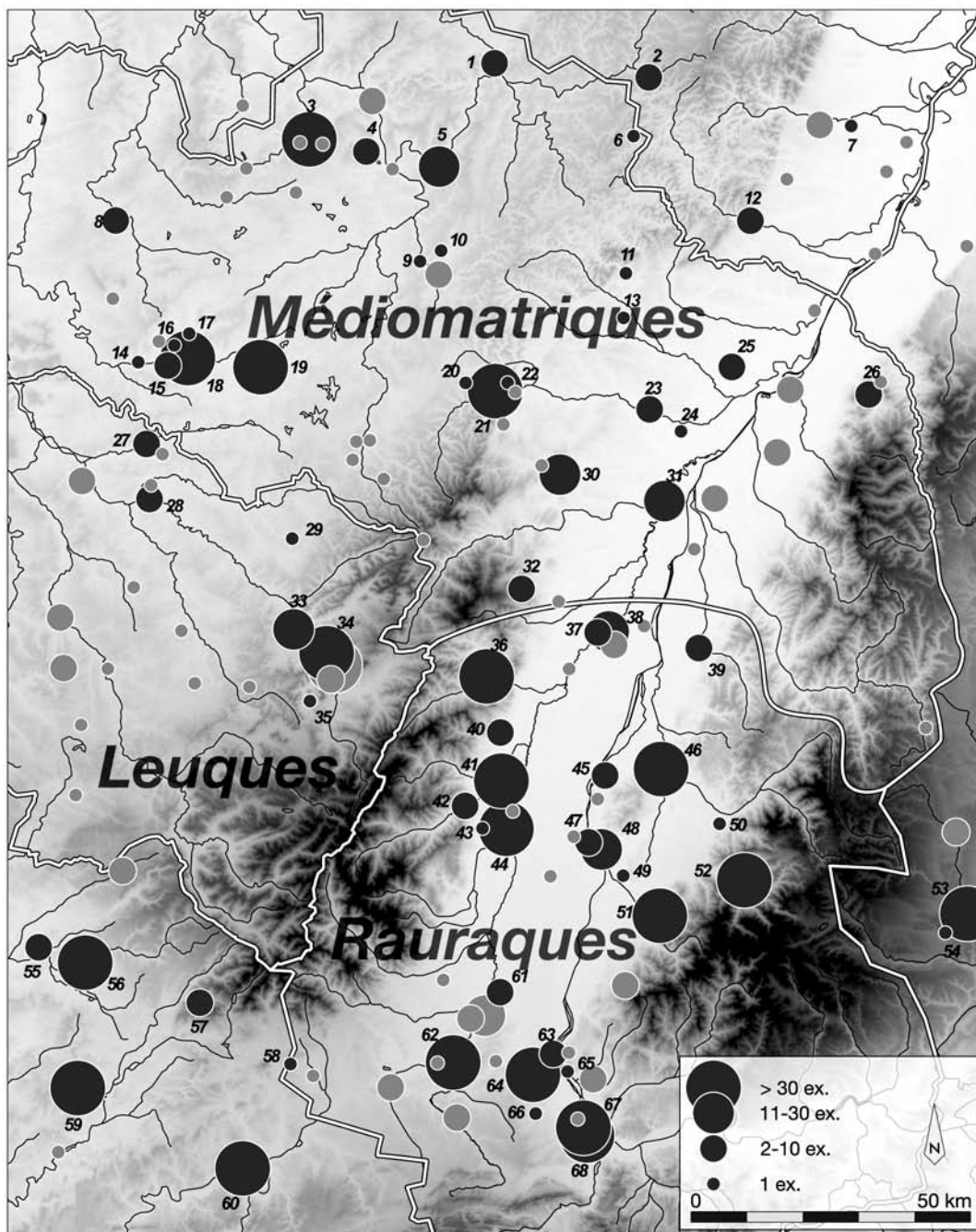


Fig. 1 Limites des cités médiomatrique, rauraque et leuque dans la vallée du Rhin, les Vosges et la Forêt-Noire; localisation et effectifs des ensembles monétaires retenus. En gris foncé, les ensembles ayant livré des potins « au sanglier » ou « à la grosse tête ». Les numéros renvoient au tableau des découvertes monétaires (tab. 1). – (Tous les cartes : C. Féliu).

évolution chronologique et géographique interdit donc de l’attribuer à un quelconque peuple – Médiomatriques ou Triboques. Cependant, la situation relativement claire pour le groupe culturel sud permet d’envisager une concordance entre sa limite culturelle et la frontière septentrionale de la cité des Rauriques (Fichtl 2004; Féliu 2008). La mise en parallèle de marqueurs culturels, comme la céramique, et des territoires politiques reste toutefois délicate. Il convient donc de vérifier cette hypothèse à l’aide de quelques

éléments de numismatique ; les monnaies constituent en effet l'un des rares mobiliers, sinon même le seul, au travers duquel transparaît l'autorité du pouvoir qui les émet.

LES MONNAIES DU RHIN SUPÉRIEUR

À l'observation de leurs zones de circulation respectives, il apparaît que la vallée du Rhin est située à la jonction des aires de répartition des deux grands types de potins de l'Est de la Gaule : les potins « au sanglier » et les potins « à la grosse tête » (Fichtl 2004). Les premiers sont attribués aux Leuques et aux Médiomatriques (Scheers 1977, n° 186 ; Mériel 1998) dont ils constituent le seul monnayage coulé. Le droit porte une tête à gauche, dont les cheveux sont représentés par trois mèches retenues par un diadème. Le revers montre un sanglier-enseigne aux soies hérissées, entre les pattes duquel apparaît un symbole. Les variations de ce dernier ont permis de distinguer 16 types. L'apparition de ces potins peut être placée vers le milieu du II^e siècle avant J.-C., à la fin de La Tène moyenne et à la transition entre Lt C2 et Lt D1 ; leur circulation se poursuit ensuite pendant toute La Tène finale.

Les potins « à la grosse tête » circulent quant à eux dans une vaste partie centre-orientale de la Gaule, qui couvre les territoires des Éduens, des Séquanes, des Rauraques ou encore des Helvètes (Gruel / Geiser 1995 ; Geiser et al. 2009). Les différences qui affectent la tête du droit ou le quadrupède du revers offrent la possibilité de distinguer plus de trente types, dont la répartition géographique semble indiquer des émissions plus ou moins localisées, dont l'apparition doit être placée au tout début de La Tène finale.

Ces deux séries, qui connaissent des évolutions parallèles, peuvent être confrontées pour essayer de mettre en évidence les éventuelles discontinuités de leur répartition qui trahiraient le passage d'un territoire à un autre. Afin de bénéficier d'une vue la plus large possible sur la question, il a été choisi de ne pas se concentrer uniquement sur la région centrale de la plaine du Rhin supérieur, mais au contraire d'étendre la zone d'étude de Spire au nord à Bâle au sud et de la Forêt-Noire à l'est à la retombée occidentale des Vosges et au Plateau lorrain à l'ouest. De même, l'ensemble des découvertes monétaires de la région a été répertorié (voir annexe avec **tab. 1**) et cartographié (**fig. 1**), sans se limiter dans un premier temps aux découvertes de potins « au sanglier » ou « à la grosse tête ». La base de données est pour l'essentiel établie à partir de deux articles consacrés respectivement à l'Alsace et à la Lorraine (Mériel 2001/2002 ; Lagadec / Liéger 1998) et du catalogue proposé par M. Nick en 2006, ou encore des volumes de la Carte Archéologique de la Gaule dédiés aux départements couverts par la zone d'étude.

On peut dans un premier temps remarquer un déséquilibre assez prononcé de la répartition des découvertes monétaires : alors que le territoire des Rauraques a livré un grand nombre d'ensembles, souvent importants par leur effectif, la partie rhénane de la cité des Médiomatriques est beaucoup plus pauvre, avec seulement une douzaine de points de découverte, ne regroupant généralement pas plus de quelques pièces, les ensembles les plus importants ayant été découverts dans sa partie lorraine. La prise en compte d'un territoire étendu permettra de pallier cette distribution irrégulière : les tendances générales de la répartition des monnaies et de leur circulation pourront ainsi compléter les études quantitatives qui ne sauraient ici être suffisantes.

La comparaison des cartes de répartition des potins « au sanglier » (**fig. 2A**) et « à la grosse tête » (**fig. 2B**) montre des situations différentes pour les deux types monétaires.

Les potins « au sanglier » sont présents dans toute la zone étudiée. Les découvertes les plus importantes se trouvent chez les Médiomatriques et les Leuques : chez les premiers, 168 exemplaires ont été découverts sur l'oppidum du Fossé des Pandours au col de Saverne [21 ; les chiffres renvoient au **tableau 1**, 214 à Moyenvic [18] ou encore 83 à Tarquimpol [19] ; chez les seconds, le site de La Bure à Saint-Dié [34] en a

n°	site	total monnaies	potins « au sanglier »	potins « à la grosse tête »	bibliographie
1	Wörschweiler (Saarpfalz-Kreis)	3	2		Nick 2006, vol. II, 215
2	Waldfischbach, Heidelsburg (Lkr. Südwestpfalz)	4	1		Nick 2006, vol. II, 208
3	Cocheren, Mont Hérappel (départ. Moselle)	45	23		Lagadec / Liéger 1998
4	Rouhling (départ. Moselle)	3	1		Lagadec / Liéger 1998
5	Bliesbruck (départ. Moselle)	14	9	1	Lagadec / Liéger 1998
6	Lemberg (Lkr. Südwestpfalz)	1	1		Nick 2006, vol II, 141
7	Offenbach an der Queich (Lkr. Südliche Weinstraße)	1	1		Chantraine 1965
8	Rémilly, Haut des Pierres (départ. Moselle)	2	1		Lagadec / Liéger 1998
9	Voellerdingen, Lutterbacherhof (départ. Bas-Rhin)	1	1		Mériel 2001/2002
10	Dehlingen (départ. Bas-Rhin)	1	1		Mériel 2001/2002
11	Niederbronn-les-Bains (départ. Bas-Rhin)	1	1		Mériel 2001/2002
12	Wissembourg (départ. Bas-Rhin)	2		1	Mériel 2001/2002
13	Mietesheim (départ. Bas-Rhin)	1	1		Mériel 2001/2002
14	Chambrey (départ. Moselle)	1	1		Lagadec / Liéger 1998
15	Vic-sur-Seille (départ. Moselle)	4	1		Lagadec / Liéger 1998
16	Morville-lès-Vic, La Louvière (départ. Moselle)	1	1		Lagadec / Liéger 1998
17	Hampont (départ. Moselle)	1	1		Lagadec / Liéger 1998
18	Moyenvic, Côte Saint Jean (départ. Moselle)	317	214		Lagadec / Liéger 1998
19	Tarquimpol (départ. Moselle)	100	83		Scheer 1977 ; Lagadec / Liéger 1998
20	Phalsbourg (départ. Moselle)	1	1		Lagadec / Liéger 1998
21	Saverne, Fossé des Pandours (départ. Bas-Rhin)	199	168	3	Féliu 2006
22	Saint-Jean-Saverne (départ. Bas-Rhin)	1	1		Mériel 2001/2002
23	Brumath (départ. Bas-Rhin)	2	1		Mériel 2001/2002
24	Hoerdt (départ. Bas-Rhin)	1	1		Mériel 2001/2002
25	Schirrhein (départ. Bas-Rhin)	3	1		Mériel 2001/2002
26	Baden-Baden (Stadt Baden-Baden)	2		1	Nick 2006, vol. II, 86
27	Einville-au-Jard (départ. Meurthe-et-Moselle)	3	3		Lagadec / Liéger 1998
28	Hériménil, Les Rayeux (départ. Meurthe-et-Moselle)	2	2		Lagadec / Liéger 1998
29	Saint-Maurice-aux-Forges (départ. Meurthe-et-Moselle)	1	1		Lagadec / Liéger 1998
30	Marlenheim, maison Apprederis (départ. Bas-Rhin)	13	13		Châtelet 2006
31	Strasbourg (départ. Bas-Rhin)	21	1	1	Mériel 2001/2002
32	Ottrot, Mont-Sainte-Odile (départ. Bas-Rhin)	4	2	1	Fichtl 2002
33	Etival-Clairefontaine, La Pierre d'Appel (départ. Vosges)	11	7		Lagadec / Liéger 1998
34	Saint-Dié, la Bure (départ. Vosges)	346	265	9	Lagadec / Liéger 1998
35	Taintrux (départ. Vosges)	1	1		Lagadec / Liéger 1998
36	Neubois, Franckenbourg (départ. Bas-Rhin)	39	7	8	Féliu, étude en cours
37	Benfeld, Heidolsheim (départ. Bas-Rhin)	4		1	Mériel 2001/2002
38	Benfeld, Ehl (départ. Bas-Rhin)	22	2	2	Mériel 2001/2002
39	Lahr, Dinglingen (Ortenaukreis)	2		2	Nick 2006, vol. II, 97
40	Bergheim (départ. Haut-Rhin)	2		1	Mériel 2001/2002
41	Houssen (départ. Haut-Rhin)	165		15	Mériel 2001/2002
42	Turckheim (départ. Haut-Rhin)	2		1	Mériel 2001/2002
43	Wettolsheim, Industrie Ricoh (départ. Haut-Rhin)	1		1	Mériel 2001/2002

Tab. 1 Ensembles monétaires ayant livré des potins « au sanglier » ou des potins « à la grosse tête ».

n°	site	total monnaies	potins « au sanglier »	potins « à la grosse tête »	bibliographie
44	Colmar, Rochmuehl (dép. Haut-Rhin)	130	6	102	Féliu, étude en cours
45	Sasbach, Limberg (Ortenaukreis)	4	1	2	Nick 2006, vol. II, 192
46	Riegel, Fronhofbuck (Lkr. Emmendingen)	42	6	13	Nick 2006, vol. II, 189
47	Breisach, Münsterberg (Lkr. Breisgau-Hochschwarzwald)	5		2	Nick 2006, vol. II, 93
48	Breisach, Hochstetten (Lkr. Breisgau-Hochschwarzwald)	22	3	17	Nick 2006, vol. II, 93
49	Breisach, Oberrimsingen (Lkr. Breisgau-Hochschwarzwald)	1		1	Nick 2006, vol. II, 178
50	Denzlingen (Lkr. Emmendingen)	1		1	Nick 2006, vol. II, 96
51	Kegelriß, Ehrenstetten (Lkr. Rottweil)	58	14	32	Nick 2006, vol. II, 104-105
52	Kirchzarten, Tarodunum (Lkr. Breisgau-Hochschwarzwald)	130	11	61	Nick 2006, vol. II, 133-135
53	Hüfingen (Lkr. Schwarzwald-Baar-Kreis)	31	8	18	Nick 2006, vol. II, 119-120
54	Bräunlingen, Döggingen (Lkr. Scharzwald-Baar-Kreis)	1		1	Wieland 1996, n°760, 305
55	Francalmont (dép. Haute-Saône)	4		2	Faure-Brac 2002
56	Luxeuil-les-Bains (dép. Haute-Saône)	47	9		Faure-Brac 2002
57	Fresse, le Châtelet (dép. Haute-Saône)	10	1	1	Faure-Brac 2002
58	Offemont (dép. Territoire de Belfort)	1	1		Joan 2003
59	Montjustin-et-Velotte (dép. Haute-Saône)	39		2	Faure-Brac 2002
60	Bart, Chataillon (dép. Doubs)	31		14	Nick 2006, vol. II, 238-239
61	Sausheim (dép. Haut-Rhin)	4	1		Mériel 2001/2002
62	Illfurth, Schwarzacker (dép. Haut-Rhin)	34	4	16	Mériel 2001/2002
63	Kembs (dép. Haut-Rhin)	4	1		Mériel 2001/2002
64	Sierentz (dép. Haut-Rhin)	34	2	16	Mériel 2001/2002
65	Efringen-Kirchen Istein (Lkr. Lörrach)	1		1	Nick 2006, vol. II, 123
66	Michelbach (dép. Haut-Rhin)	1		1	Mériel 2001/2002
67	Bâle, Gasfabrik (Kt. Basel-Stadt)	197	25	106	Nick 2006, vol. II, 24-26
68	Bâle, Münsterhügel (Kt. Basel-Stadt)	275	3	84	Nick 2006, vol. II, 26-28

Tab. 1 Suite.

livré 265. Dans la partie sud de la plaine du Rhin, chez les Rauraques, quelques concentrations doivent également être signalées, comme à Bâle-Gasfabrik (25 ex.) ou Kirchzarten-Tarodunum (11 ex.). De plus, un certain nombre de découvertes isolées montre une continuité géographique de l'aire de circulation du potin « au sanglier » qui couvre ainsi toute la région étudiée. Celui-ci apparaît donc comme une monnaie relativement bien représentée dans toute la vallée du Rhin supérieur.

Au contraire, la répartition des potins « à la grosse tête » est bien circonscrite à la région du coude du Rhin, où sont regroupées les principales concentrations : 106 exemplaires ont été découverts à Bâle-Gasfabrik [67], 84 à Bâle-Münsterhügel [68], ou encore 102 à Colmar-Rochmühl [44]. Les ensembles de Kirchzarten-Tarodunum [52] et Kegelriß-Herrenstetten [51] sont moins conséquents, mais restent tout de même importants avec respectivement 61 et 32 exemplaires. Chez les Leuques et les Médiomatriques, ce type de potin est relativement rare, les ensembles les plus importants ne comptent en effet que quelques monnaies, trois au Fossé des Pandours et neuf à La Bure ; les découvertes isolées sont également peu nombreuses et ne forment pas un maillage très dense.




Fig. 2 Cartes de répartition des potins « au sanglier » (A) et des potins « à la grosse tête » (B). Les numéros correspondent aux sites mentionnés dans le texte et renvoient au tableau des découvertes monétaires (tab. 1).

En définitive, si la présence de potin « à la grosse tête » dans la vallée du Rhin est presque exclusivement cantonnée au territoire rauraque et permet ainsi d'en appréhender l'étendue, la situation est toute autre pour le potin « au sanglier ». Sa circulation couvre en effet l'ensemble de la plaine rhénane, sans que la frontière entre Médiomatriques et Rauraques ne transparaisse véritablement. La région semble donc correspondre à une zone d'interpénétration entre les aires de répartition des deux types de monnaies. Les seules cartes de répartition ne suffisent donc pas à clairement mettre en évidence la limite proposée entre les deux cités.

L'étude des proportions respectives des deux potins dans chacun des ensembles offre en revanche une image très différente (fig. 3). La situation semble même relativement tranchée entre le sud et le nord de la plaine du Rhin. On observe en effet un changement assez brutal de ces proportions au niveau de la zone centrale de la plaine rhénane. Au sud, le potin « à la grosse tête » est très largement majoritaire alors qu'il cède le pas devant le potin « au sanglier » au nord. Le point de rupture est situé au niveau de Benfeld, qui a livré un nombre égal des deux types monétaires. Un phénomène équivalent est également bien visible de part et d'autre des Vosges.

Il apparaît donc que si la répartition des deux types monétaires offre une image peu claire, la comparaison de leurs proportions respectives dans les ensembles découverts permet de distinguer deux zones, en fonction de la présence majoritaire de l'une ou l'autre série : au nord, les Médiomatriques sont caractérisés par une présence préférentielle de potins « au sanglier », alors qu'au sud, les ensembles rauraques comptent une large

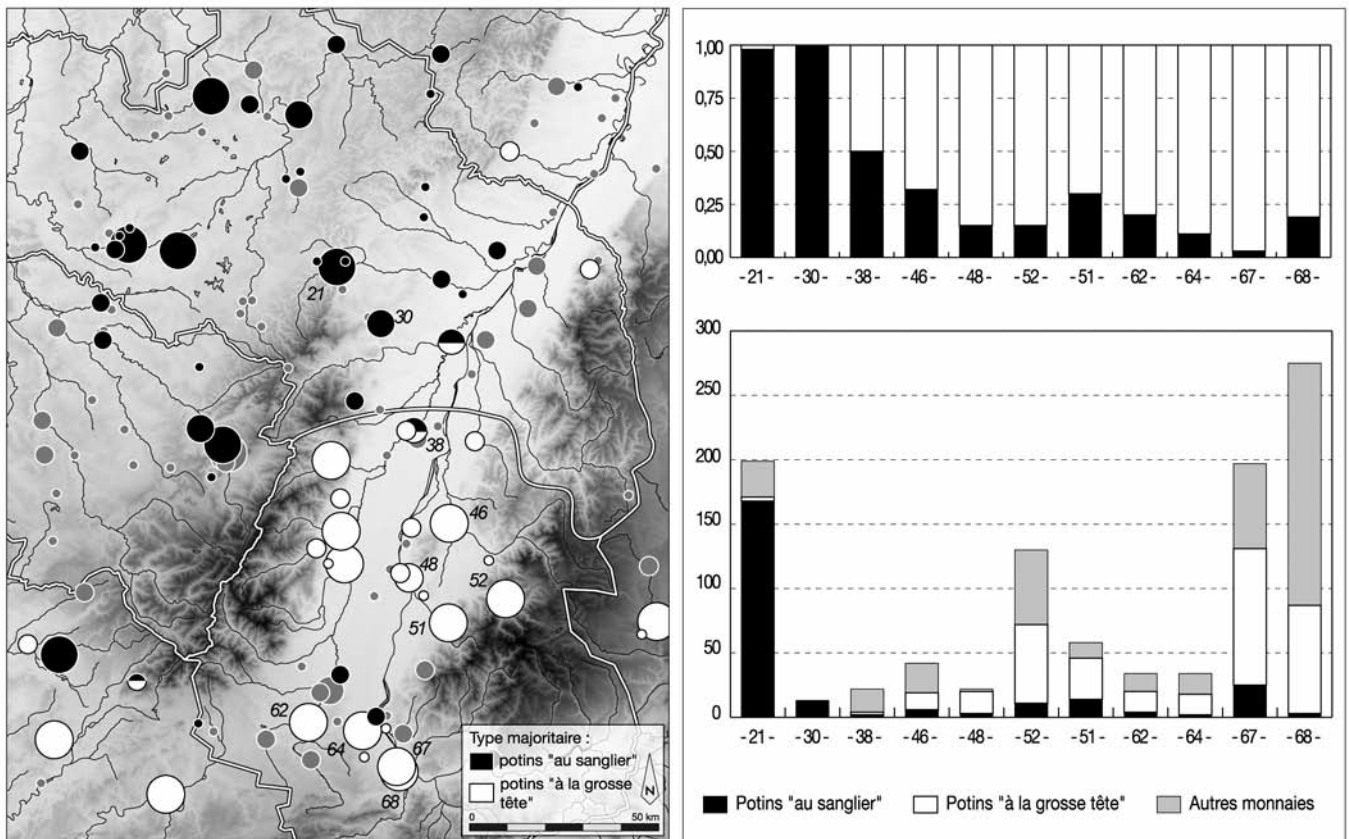


Fig. 3 Localisation des ensembles contenant majoritairement des potins « au sanglier » ou « à la grosse tête » ; proportions relatives des potins « au sanglier » et « à la grosse tête » et composition des ensembles les plus significatifs. Les numéros renvoient au tableau des découvertes monétaires (tab. 1).

majorité de potins « à la grosse tête ». La limite entre ces deux zones correspond à celle des deux groupes culturels distingués à partir de la céramique ; cette concordance permet de valider l’hypothèse proposée plus haut de voir passer la frontière entre les Médiomatriques et les Rauraques au niveau de Benfeld [38].

La carte de tendance réalisée sur la base de ces proportions (fig. 4) permet de matérialiser la ligne de partage des deux zones distinguées plus haut. La situation est relativement nette au niveau des Vosges, où cette courbe se superpose à la frontière entre Leuques et Rauraques établie à partir des limites diocésaines sur la ligne de crête du massif. Dans la plaine du Rhin en revanche, les deux tracés divergent assez rapidement. La courbe de tendance adopte en effet un tracé orienté sud-ouest – nord-est et laisse l’ensemble de la rive droite du fleuve en dehors de la zone où le potin « au sanglier » est majoritaire ; la limite entre les deux groupes culturels partage au contraire la vallée selon un axe est-ouest. Cette observation doit toutefois être analysée au regard du très faible nombre de découvertes monétaires sur la rive droite du Rhin dans la partie nord de la zone d’étude.

Ces quelques cartes montrent l’intérêt de croiser différents types d’analyses quantitatives et statistiques. En effet, si les seules cartes de répartition ne permettent pas de distinguer le territoire des Médiomatriques de celui des Rauraques, la comparaison des proportions des séries de potins attribuées à l’un et l’autre de ces peuples donne pour sa part des résultats plus probants. Enfin, la mise en œuvre d’une carte de tendance fondée sur ces proportions offre un éclairage nouveau au problème des frontières entre ces deux cités : le fait que la partie nord-orientale de la plaine du Rhin supérieur soit plutôt dans l’orbite du potin « à la grosse




Fig. 4 Carte de tendance des proportions respectives de potins « au sanglier » et « à la grosse tête ».

tête » pose la question de l'appartenance de cette zone à la cité des Médiomatiques. La prise en compte de nouvelles variables, comme les différentes classes de chacune des deux séries de potins ou d'autres types monétaires, devrait permettre d'apporter des réponses nouvelles à cette question.

Bibliographie

- Chantraine 1965: H. Chantraine, *Rheinland-Pfalz, 2, Pfalz. Die Fundmünzen der römischen Zeit in Deutschland, IV-2* (Berlin 1965).
- Châtelet 2006: M. Châtelet, Marlenheim « Maison Apprederis » [Rapport de fouilles inéd., Strasbourg 2006].
- Faure-Brac 2002: O. Faure-Brac, *La Haute-Saône. Carte Archéologique de la Gaule 70* (Paris 2002).
- Féliu 2006: C. Féliu, *L'oppidum médiomatique du Fossé des Pandours au col de Saverne (Bas-Rhin)* [Rapport de fouilles inéd., Strasbourg 2006].
- 2008: C. Féliu, *Leuques et Médiomatiques à La Tène moyenne et finale; organisation sociale et territoriale de l'habitat dans deux cités du nord-est de la Gaule du III^e au I^{er} siècle avant notre ère* [Thèse de doctorat inéd., Université Marc Bloch, Strasbourg, 2008].
- Fichtl 2002: S. Fichtl, *Oppida et occupation du territoire à travers l'exemple de la cité des Médiomatiques*. In: D. Garcia / F. Verdin (éd.), *Territoires celtiques; espaces ethniques et territoires des agglomérations protohistoriques d'Europe occidentale*. Colloque de l'AFEAF, Martigues, Juin 2000 (Paris 2002) 315-328.
- 2004: S. Fichtl, *Les peuples gaulois, III^e-I^{er} siècles av. J.-C.* (Paris 2004).
- Geiser et al. 2009: A. Geiser / J. Genechesi / K. Gruel / L. Jeunot, *Les potins « à la grosse tête »: une nouvelle évaluation typologique*. *Schweizer Münzblätter* 235, 2009, 77-89.
- Gruel / Geiser 1995: K. Gruel / A. Geiser, *Les potins « à la grosse tête »*. In: K. Gruel (éd.), *Les potins gaulois; typologie, diffusion, chronologie, état de la question à partir de plusieurs contributions*. *Gallia* 52, 1995, 11-15.
- Joan 2003: L. Joan, *Le Doubs et le Territoire de Belfort. Carte archéologique de la Gaule 25 et 90* (Paris 2003).
- Lagadec / Liéger 1998: J.-P. Lagadec / A. Liéger, *La circulation monétaire celtique en Lorraine*. *Archaeologia Mosellana* 3, 1998, 9-60.

Mériel 1998: E. Mériel, Les potins dits Leuques [Mémoire de DEA inéd., Université Marc Bloch, Strasbourg, 1998].

2001/2002: E. Mériel, La circulation monétaire celtique et Alsace. *Revue Archéologique de l'Est de la France* 51, 2001/2002, 215-250.

Nick 2006: M. Nick, Gabe, Opfer, Zahlungsmittel – Strukturen keltischen Münzgebrauchs im westlichen Mitteleuropa (Leidorf 2006).

Scheers 1977: S. Scheers, *Traité de numismatique celtique; II, la Gaule Belgique* (Paris 1977).

Wieland 1996: G. Wieland, *Die Spätlatènezeit in Württemberg. Forschungen und Berichte zur Vor- und Frühgeschichte in Baden-Württemberg* 63 (Stuttgart 1996)

Zehner 2000: M. Zehner, *Étude de la céramique de La Tène finale et du début de l'époque romaine en Alsace* [Thèse de doctorat inéd., Université des Sciences humaines et sociales, Strasbourg, 2000].

Zusammenfassung / Abstract / Résumé

Münzen und Grenzen im Oberrheintal zur Spätlatènezeit

Münzen werden häufig zur Bestimmung von Einflussphären unterschiedlicher keltischer Stämme verwendet. Anhand der Münzfunde aus dem Oberrheintal ist es möglich die traditionellen Methoden zur Bestimmung der keltischen Stammesgebiete (Mittelalterliche Diözesengrenzen, Ortsnamen ...) mit den Verbreitungsgebieten von Münzen der Stämme auf beiden Seiten des Flusses abzugleichen. Dadurch kann die Grenze zwischen den Mediomatrikern und den Raurakern präzisiert werden.

Übersetzung: Martin Schönfelder

Coins and borders in the Late La Tène Upper-Rhine valley

Coins are frequently used to determine the sphere of influence of various Celtic tribes. What is more, by means of coin finds from the Upper-Rhine valley it has been possible to compare the traditional methods for defining Celtic tribal areas (borders of Medieval dioceses, toponyms ...) with the distribution areas of coins from the tribes on both sides of the river. In this way, the border between the Mediomatrici and the Rauraci can be located more precisely.

Translation: Manuela Struck

Monnaies et frontières dans la vallée du Rhin supérieur à La Tène finale

Le mobilier numismatique est fréquemment utilisé pour déterminer les zones d'influence des différents peuples gaulois. À partir des découvertes monétaires effectuées dans la vallée du Rhin supérieur, il est possible de confronter les méthodes traditionnellement utilisées pour déterminer les limites des cités gauloises (diocèses médiévaux, toponymie ...) et les aires de répartition des monnaies attribuées aux peuples installés sur les rives du fleuve. La frontière entre les Médiomatriques et les Rauraces peut ainsi être précisée.

INHALT

Martin Schönfelder · Susanne Sievers

Vorwort – Préface IX

Siedlungen – habitats

Vincent Desbrosse · Vincent Riquier

Les établissements ruraux palissadés hallstattiens en Champagne,
avec la collaboration de H. Bocquillon, O. Brun et M. Kasprzyk 3

Emilie Dubreucq

Le mobilier métallique de Pont-sur-Seine « La Gravière » (dép. Aube):
un assemblage exceptionnel de La Tène A1 29

Muriel Boulen · Yves Créteur · Kai Fechner · Sabine Loicq · Véronique Zech-Matterne

Environnement et exploitation des sols autour des sites protohistoriques champenois:
première confrontation des résultats archéobotaniques, malacologiques et pédologiques,
avec la collaboration de E. Bonnaire, D. Bossut, V. Clavel, O. Decocq, F. Deligne, R. Peuchot,
J.-L. Slachmuylder et F. Toulemonde 41

Emilie Dubreucq · David Bardel

Le pôle aristocratique de Vix et les faciès culturels hallstattiens de l'Est de la France:
apports des mobiliers céramiques et métalliques 77

Sébastien Chevrier · Katinka Zipper

Les enceintes de hauteur de Bourgogne orientale et l'occupation de la plaine de Saône
au Premier âge du Fer: éléments de réflexion 97

Guillaume Varennes

L'occupation de l'agglomération de Tourdan (dép. Isère) à la fin de l'âge du Fer,
avec la collaboration de A. Dufournet, K. Dupinay, J.-B. Gaillard et J. Vorenger 131

Laurie Tremblay Cormier

La Trouée de Belfort au Premier âge du Fer aux frontières de la recherche 147

Anne-Marie Adam

Le Britzgyberg à la croisée des chemins: circulations dans le Rhin supérieur à l'âge du Fer 159

Muriel Roth-Zehner

Illfurth « Les Hauts de Buergelen »: une plate-forme du Hallstatt final
au pied de la fortification de hauteur du Britzgyberg 169

<i>Sabine Hornung</i> Le « Hunnenring » d’Otzenhausen, Lkr. St. Wendel, Sarre – Recherches actuelles sur l’historique de l’occupation, la genèse du paysage culturel et les transformations sociales	183
<i>Andrea Zeeb-Lanz</i> Neue Erkenntnisse zu Mauerarchitektur und Bauorganisation des keltischen Oppidums auf dem Donnersberg (Donnersbergkreis, Rheinland-Pfalz) mit Beiträgen zu den Grabungen 2009 und 2010 von A. Gramsch	217
<i>Marco Schrickel · Andrei Miron</i> Die keltisch-römische Befestigung auf dem Nahekopf bei Frauenberg, Lkr. Birkenfeld (Rheinland-Pfalz)	243
<i>Dominik Lukas · Wolf-Rüdiger Teegen · Rosemarie Cordie · Marco Schrickel</i> <i>Jan König · Felix Fleischer</i> Auf der Suche nach den Kelten – systematische Prospektionen im Umkreis von Belgium	263
<i>Claudia Nickel</i> Die spätkeltisch-frühhömische Siedlung im Oppidum auf dem Martberg (Lkr. Cochem-Zell, Rheinland-Pfalz) – ein Vorbericht	291
<i>Bernd C. Oesterwind · Stefan Wenzel</i> Die Entwicklung des Siedlungsgefüges der Eisenzeit zwischen Mayen und Mendig	337
<i>Katrin Ludwig</i> Die jüngere Eisenzeit im Neckarmündungsgebiet und im Kraichgau – zum derzeitigen Forschungsstand	365
<i>Lars Blöck · Andrea Bräuning · Eckhard Deschler-Erb · Andreas Fischer · Yolanda Hecht</i> <i>Reto Marti · Michael Nick · Hannele Rissanen · Norbert Spichtig · Muriel Roth-Zehner</i> Die spätlatènezeitliche Siedlungslandschaft am südlichen Oberrhein	381

Identitäten – identités

<i>Emilie Millet</i> Le costume funéraire des régions du Rhin moyen et supérieur entre le V ^e et le III ^e siècle avant J.-C.	421
<i>Bertrand Bonaventure</i> Groupes régionaux, interactions économiques et entités politiques chez les Leuques et les Médiomatiques (II ^e -I ^{er} siècles avant J.-C.)	443
<i>Clément Felii</i> Monnaies et frontières dans la vallée du Rhin supérieur à La Tène finale	459

Chronologie – chronologie

Michaël Landolt · Muriel Roth-Zehner · Felix Fleischer

La chronologie de la céramique de la fin du Hallstatt D3 à La Tène B2
dans le sud de la plaine du Rhin supérieur :
l'apport des nouveaux sites alsaciens d'Entzheim (départ. Bas-Rhin),
de Geispolsheim (départ. Bas-Rhin) et de Colmar (départ. Haut-Rhin),
avec la collaboration d'E. Millet et M. van Es 471

Ralf Gleser

Radiokarbonaten der Eisenzeit und die ¹⁴C-Evidenz
des Gräberfeldes Hoppstädten-Weiersbach »Heidenbiegel« 503

Diverse Themen – thèmes divers

Claus Bergmann

Nicht nur Fürsten – Gräber der Frühlatènezeit im Rhein-Main-Gebiet 527

Barbara Fath

Eber und Hirsch – zoomorphe Darstellungen zwischen Rheingebiet und Massif Central 543

Thierry Logel

Dépôts fluviaux, passages à gué et tertres funéraires dans la plaine alluviale
du Rhin supérieur (Alsace/Bade) 555

Christiane Schmid-Merkl

Fragen, Methoden, Möglichkeiten – Zur Interpretation des Oberrheins
als archäologische Flusslandschaft 573

Adressen der Autoren – Adresses des auteurs 587

VERZEICHNIS DER AUTOREN

ADRESSES DES AUTEURS

Anne-Marie Adam

Universität de Strasbourg
Maison interuniversitaire des sciences de l'Homme-Alsace
(MISHA)
UMR 7044
5, allée du Gal Rouvillois
CS 50008
F - 67083 Strasbourg cedex
amadam@umb.u-strasbg.fr

David Bardel

Institut National de Recherches Archéologiques Préventives
Grand-Est nord, Nord-Picardie
et UMR 6298 ARTeHIS (Université de Bourgogne, Dijon)
11, rue des Champs
F - 59650 Villeneuve d'Ascq
david.bardel@inrap.fr

Claus Bergmann

Main-Kinzig-Kreis
Denkmalschutzbehörde
Barbarossastraße 16-24
claus.bergmann@MKK.de

Lars Blöck

Regierungspräsidium Freiburg
Referat 26 Denkmalpflege
79083 Freiburg im Breisgau
lbloeck@hotmail.com

Bertrand Bonaventure

Archeodunum SAS
7, rue Lebrun
F - 69004 Lyon
bonaventure.bertrand@gmail.com

Muriel Boulén

Institut National de Recherches Archéologiques Préventives
Nord-Picardie
Centre de recherche archéologique de Soissons
Abbaye Saint-Jean-des-Vignes
3, impasse du Commandant Gérard
F - 02200 Soissons
muriel.boulen@inrap.fr

Andrea Bräuning

Regierungspräsidium Freiburg
Referat 26 Denkmalpflege
79083 Freiburg im Breisgau
andrea.braeuning@rpf.bwl.de

Sébastien Chevrier

Institut National de Recherches Archéologiques Préventives
Grand-Est sud, Bourgogne
et UMR 6298 ARTeHIS (Université de Bourgogne, Dijon)
Les Sanrats
F - 71990 La Comelle
sebastien.chevrier@inrap.fr

Rosemarie Cordie

Archäologiepark Belgium
Keltenstr. 2
54497 Morbach-Wederath
rcordie@belgium.de

Yves Créteur

Institut National de Recherches Archéologiques Préventives
Nord-Picardie
Centre de recherche archéologique de Villeneuve d'Ascq
11, rue des champs
F - 59650 Villeneuve d'Ascq
yves.creteur@inrap.fr

Vincent Desbrosse

Institut National de Recherches Archéologiques Préventives
Grand-Est nord, Champagne
38, rue des Dats
F - 51520 Saint-Martin-sur-le-Pré
vincent.desbrosse@inrap.fr

Eckhard Deschler-Erb

Universität Zürich
Abteilung Ur- Frühgeschichte
Karl-Schmidstr. 4
CH - 8006 Zürich
eckhard.deschler-erb@access.uzh.ch

Emilie Dubreucq

Université de Toulouse 2 le Mirail
Laboratoire TRACES UMR 5608
Maison de la Recherche
5, allée Antonio Machado
F - 31058 Toulouse cedex 9
emiliedubreucq@yahoo.fr

Barbara Fath

Albert-Ludwigs-Universität Freiburg
Institut für Archäologische Wissenschaften
Abteilung Urgeschichtliche Archäologie
Belfortstr. 22
79098 Freiburg im Breisgau
barbara.fath@web.de

Kai Fechner

Institut National de Recherches Archéologiques Préventives
Nord-Picardie
Centre de recherche archéologique de Villeneuve d'Ascq
11, rue des champs
F - 59650 Villeneuve d'Ascq
kai.fechner@inrap.fr

Clément Féliu

UMR 7044 (Université de Strasbourg)
99, rue de Bâle
F - 67100 Strasbourg
felii.alberti@wanadoo.fr

Andreas Fischer

Archäologie Baselland
Amtshausgasse 7
CH - 4410 Liestal
andreas.fischer@bl.ch

Felix Fleischer

Pôle d'Archéologie Interdépartemental Rhénan
et UMR 7044 (Université de Strasbourg)
2, allée Thomas Edison
ZA Sud-CIRSUD
F - 67600 Sélestat
felix.fleischer@pair-archeologie.fr

Ralf Gleser

Westfälische Wilhelms-Universität Münster
Historisches Seminar
Abteilung für Ur- und Frühgeschichte
Robert Koch-Str. 29
48149 Münster
r.gleser@t-online.de

Yolanda Hecht

Archäologische Bodenforschung Basel-Stadt
Ressort Gasfabrik
Petersgraben 9-11, Postfach
CH - 4001 Basel
yolanda.hecht@bs.ch

Sabine Hornung

Johannes Gutenberg-Universität
Institut für Vor- und Frühgeschichte
Schillerplatz 11
55116 Mainz
hornusa@uni-mainz.de

Jan König

Regierungspräsidium Stuttgart
Landesamt für Denkmalpflege
Referat 85
Berliner Straße 12
73728 Esslingen am Neckar
jan.koenig@planumnull.de

Michaël Landolt

Pôle d'Archéologie Interdépartemental Rhénan
et UMR 7044 (Université de Strasbourg)
2, allée Thomas Edison
ZA Sud-CIRSUD
F - 67600 Sélestat
michael.landolt@pair-archeologie.fr

Thierry Logel

Pôle d'Archéologie Interdépartemental Rhénan
2, allée Thomas Edison ZA Sud-Cirsud
F - 67600 Sélestat
thierry.logel@pair-archeologie.fr

Sabine Loicq

Recherches et Prospections archéologiques en Wallonie
19, rue Alexis Jottard
B - 5300 Andenne
sabine.loicq@hotmail.com

Katrin Ludwig

Rheinische Friedrich-Wilhelms-Universität Bonn
Vor- und Frühgeschichtliche Archäologie
Regina-Pacis-Weg 7
53113 Bonn
kludwig@uni-bonn.de

Dominik Lukas

Deutsches Archäologisches Institut
Podbielskiallee 69-71
14195 Berlin
dl@dainst.org

Reto Marti

Archäologie Baselland
Amtshausgasse 7
CH - 4410 Liestal
reto.marti@bl.ch

Véronique Matterné

Muséum National d'Histoire Naturelle
UMR 7209 – Archéozoologie, archéobotanique:
sociétés, pratiques et environnements
55, rue Buffon
F - 75005 Paris
zech@mnhn.fr

Emilie Millet

Institut National de Recherches Archéologiques Préventives
Grand-Est nord, Champagne
et UMR 6298 ARTeHIS (Université de Bourgogne, Dijon)
38, rue des Dâts
F - 51520 Saint-Martin-sur-le-Pré
emilie.millet@inrap.fr

Andrei Miron †

Kroisos GmbH
Titzstraße 19
66740 Saarlouis

Michael Nick

Inventar der Fundmünzen der Schweiz
Aarberggasse 30
Postfach 6855
CH - 3001 Bern
michael.nick@fundmuenzen.ch

Claudia Nickel

Römisch-Germanisches Zentralmuseum
Forschungsinstitut für Archäologie
Ernst-Ludwig-Platz 2
55116 Mainz
nickel@rgzm.de

Bernd C. Oesterwind

Eifelmuseum Mayen
Genovevaburg
56727 Mayen
museumsdirektor@mayenzeit.de

Vincent Riquier

Institut National de Recherches Archéologiques Préventives
Grand-Est nord, Champagne
et UMR 7041 Archéologie et Science de l'Antiquité (Paris)
38, rue des Dats
F - 51520 Saint-Martin-sur-le-Pré
vincent.riquier@inrap.fr

Hannele Rissanen

Archäologische Bodenforschung Basel-Stadt
Ressort Gasfabrik
Petersgraben 9-11, Postfach
CH - 4001 Basel
hannele.rissanen@bs.ch

Muriel Roth-Zehner

Antea-Archéologie
et UMR 7044 (Université de Strasbourg)
11, rue de Zurich
F - 68440 Habsheim
muriel.zehner@antea-archeologie.com

Christiane Schmid-Merkel

Albert-Ludwigs-Universität Freiburg
Institut für Archäologische Wissenschaften
Abteilung Urgeschichtliche Archäologie
Belfortstr. 22
79098 Freiburg im Breisgau
christiane_schmid@web.de

Marco Schrickel

Landesamt für Denkmalpflege und Archäologie
Landesmuseum für Vorgeschichte
Richard-Wagner-Straße 9
06114 Halle (Saale)
marco.schricket@web.de

Norbert Spichtig

Archäologische Bodenforschung Basel-Stadt
Ressort Gasfabrik
Petersgraben 9-11, Postfach
CH - 4001 Basel
norbert.spichtig@bs.ch

Wolf-Rüdiger Teegen

Ludwig-Maximilians-Universität München
Institut für Vor- und Frühgeschichtliche Archäologie
und Provinzialrömische Archäologie
Geschwister-Scholl-Platz 1
80539 München
teegen@vfpa.fak12.uni-muenchen.de

Laurie Tremblay Cormier

Université de Bourgogne
UMR 6298 ARTeHIS (Université de Bourgogne, Dijon)
6, bd. Gabriel
F - 21000 Dijon
laurie.tremblay-cormier@u-bourgogne.fr

Guillaume Varennes

Service Régional de l'Archéologie de la région Rhône-Alpes
Le Grenier d'Abondance
6, quai Saint-Vincent
F - 69283 Lyon 01
guillaume.varennes@culture.gouv.fr

Stefan Wenzel

Römisch-Germanisches Zentralmuseum
Forschungsbereich Vulkanologie, Archäologie
und Technikgeschichte
An den Mühlsteinen 7
56727 Mayen
wenzel@rgzm.de

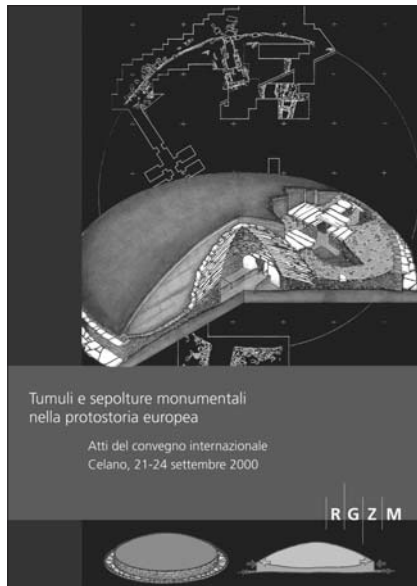
Andrea Zeeb-Lanz

Generaldirektion Kulturelles Erbe Rheinland-Pfalz
Direktion Landesarchäologie
Außenstelle Speyer
Kleine Pfaffengasse 10
67346 Speyer
andrea.zeeb-lanz@gdke.rlp.de

Katinka Zipper

Institut National de Recherches Archéologiques Préventives
Grand-Est nord, Champagne
et UMR 6298 ARTeHIS (Université de Bourgogne, Dijon)
Les Sanrats
F - 71990 La Comelle
katinka.zipper@inrap.fr

NEUERSCHEINUNGEN



Tumuli e sepolture monumentali
nella protostoria europea
Atti del convegno internazionale
Celano, 21-24 settembre 2000

RGZM

RGZM – Tagungen, Band 5
1. Auflage 2011
310 S., 15 Farb- u. 157 sw-Abb.
21×29,7 cm, Softcover, fadengeheftet
ISBN 978-3-88467-178-8
€ 45,-

Alessandro Naso (ed.)

Tumuli e sepolture monumentali nella protostoria europea

Atti del convegno internazionale,
Celano, 21-24 settembre 2000

Grabhügel und monumentale Grabformen sind in mehreren europäischen Gebieten vorhanden und haben immer wieder das Interesse der Forschung geweckt, insbesondere was die vorrömische Zeit betrifft. Die Denkmäler verschiedener Regionen Italiens und einiger europäischer Länder werden hier erstmals gesammelt vorgestellt. Die Abfolge der einzelnen Beiträge erfolgt nach geographischen Kriterien. Oberitalien ist durch die nord-östlichen und nord-westlichen Gebiete bis hin zur Emilia-Romagna vertreten. Mittelitalien wird repräsentiert durch das nördliche und südliche Etrurien, das südliche Latium und Kampanien. Unteritalien ist durch Beiträge über Apulien, das in Daunien und Peuketien aufgeteilt ist, Kalabrien, Sizilien und Sardinien vertreten. Als Vergleiche werden vorgeschichtliche Grabhügel so bedeutender europäischer Nationen wie Deutschland und Spanien mit einbezogen. Die Dokumentation der Denkmäler, die hier z. T. das erste Mal vorgestellt wird, bildet einen originellen Beitrag, der sich daran beteiligen soll, gemeinsame und unterschiedliche Charakteristika der europäischen Eliten der Vorgeschichte bestimmen zu können.



Kelten!
Kelten?

Keltische Spuren
in Italien

Martin Schönfelder (Hrsg.)

RGZM

Mosaiksteine. Forschungen am RGZM
Band 7
64 S., 70 meist farb. Abb.
21×29,7 cm, Hardcover, fadengeheftet
ISBN 978-3-88467-152-8
€ 18,-

Martin Schönfelder (Hrsg.)

Kelten! Kelten?

Keltische Spuren in Italien

Norditalien übt eine große Faszination aus. Bereits im 4. und 3. Jahrhundert v. Chr. zieht Oberitalien Menschen aus dem Norden an. Über die Alpen kommen keltische Kriegerscharen und Heere, aber auch einzelne Söldner, angezogen von den Schätzen Italiens. Sie verbreiten Angst, Schrecken und Verzweiflung, als sie im Jahr 387 v. Chr. Rom plündern. Bis ans Ende des 2. Jahrhunderts v. Chr. bleiben die Kelten in Italien archäologisch präsent. Einige Aspekte ihrer Kultur, wie z.B. Waffen und Helme, werden von den Etruskern übernommen, da sie deren Erzeugnissen überlegen sind. Durch das Zusammentreffen entstehen neue Kulturelemente, die besonders in Grabfunden fassbar werden. Eine Unterwerfung der Kelten in Oberitalien beginnt erst, nachdem die Römer sie 225 v. Chr. bei Telamon vernichtend geschlagen haben. Noch lange danach wurde das Bild der Kelten als »Barbaren« gepflegt: von den Römern, die ein derartiges Fremdenbild für ihre eigene Identität benötigten, aber auch später von den Malern und Historikern des 19. Jahrhunderts.

Verlag des Römisch-Germanischen Zentralmuseums, Mainz

Ernst-Ludwig-Platz 2 · 55116 Mainz · Tel.: 0 61 31/91 24-0 · Fax: 0 61 31/91 24-199
E-Mail: verlag@rgzm.de · Internet: www.rgzm.de · www.shop.rgzm.de

AUS DEM PROGRAMM



Holger Baitinger

Waffenweihungen in griechischen Heiligtümern

Bei Ausgrabungen in bedeutenden griechischen Heiligtümern wie Olympia oder Delphi wurden große Mengen an Waffen und Rüstungsteilen aus dem 8. bis 4. Jahrhundert v. Chr. gefunden. Sie gelten als Beutestücke, die griechische Stadtstaaten nach siegreichen Schlachten den Göttern gestiftet haben.

Im vorliegenden Band wird die Sitte der Waffenweihungen in der griechischen Welt zwischen Sizilien und Zypern zusammenfassend untersucht. Mehr als 130 Heiligtümer mit Waffenfunden bilden die Basis der Auswertung, für die auch schriftliche und epigraphische Quellen herangezogen wurden. Dies macht den Band zum umfassenden Kompendium einer wichtigen Votivsitte der griechischen Antike.

Monographien des RGZM, Band 94
184 S., 91 Abb.
21 × 29,7 cm, Hardcover, fadengeheftet
ISBN 978-3-88467-174-0
€ 35,-



Markus Egg · Dieter Quast

Aufstieg und Untergang – Zwischenbilanz des Forschungs- schwerpunktes Eliten

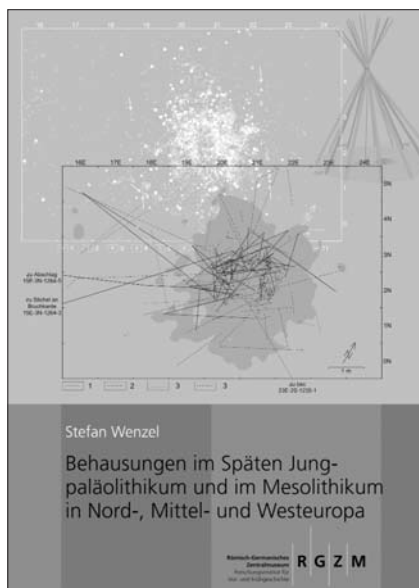
Seit einigen Jahren besteht am RGZM der Forschungsschwerpunkt »Eliten«. Hier wird besonders das Phänomen der Prunkgräber untersucht. In einer Zwischenbilanz werden nun vor allem die Bereiche der Metallzeiten und des frühen Mittelalters vorgelegt. Die Studien erlauben, Entwicklungen aufzuzeigen und somit die Frage nach dem »Aufstieg und Untergang« zu diskutieren. Es zeigt sich dabei ein facettenreiches Bild, doch werden auch »Konstanten« erkennbar. Sie deuten an, dass Macht schon in vor- und frühgeschichtlichen Gesellschaften auf vier wesentlichen Säulen ruhte: einer ökonomischen, sozialen, religiösen und militärischen.

Monographien des RGZM, Band 82
254 S., 108 z.T. farbige Abb.
21 × 29,7 cm, Hardcover, fadengeheftet
ISBN 978-3-88467-137-5
€ 90,-

Verlag des Römisch-Germanischen Zentralmuseums, Mainz

Ernst-Ludwig-Platz 2 · 55116 Mainz · Tel.: 0 61 31/91 24-0 · Fax: 0 61 31/91 24-199
E-Mail: verlag@rgzm.de · Internet: www.rgzm.de · www.shop.rgzm.de

AUS DEM PROGRAMM



Monographien des RGZM, Band 81
183 S., 150 sw-Abb., 4 Farbtaf.
21 x 29,7 cm, Hardcover, fadengeheftet
ISBN 978-3-88467-136-8
€ 70,-

Stefan Wenzel

Behausungen im Späten Jungpaläolithikum und im Mesolithikum in Nord-, Mittel- und Westeuropa

Wo in der Zeit von 15 000-5 000 v. Chr. Jäger und Sammler in den Steppen und Wäldern Europas ihr Lager aufschlugen, blieben meist in großer Zahl Steinartefakte und Herdsteine zurück. Nur selten aber sind Wohnbauten anhand von erhaltenen Konstruktionselementen direkt nachweisbar.

In diesem Buch werden sechs Fundkonzentrationen daraufhin untersucht, ob es Indizien dafür gibt, dass ehemals Zeltwände einer diffusen Verteilung der Steinabfälle nach außen hin als Hindernis im Weg standen: Orp Ost und Rekem 10 in Belgien, Cepoy im Pariser Becken, Geldrop 3-2 in den südlichen Niederlanden, Berlin-Tegel IX sowie Hartmannsdorf 26 in Brandenburg. Bei diesen Siedlungsstrukturen wie bei den zum Vergleich herangezogenen Wohnbauten und nicht überdachten Lagerplätzen dieses Zeitabschnitts lassen sich ferner Arbeitsbereiche rekonstruieren, die Aussagen zur Organisation der jeweiligen lokalen Gruppen erlauben.



Kataloge Vor- und Frühgeschichtlicher Altertümer, Band 41,1
516 S., 473 Abb.
21 x 29,7 cm, Hardcover, fadengeheftet
ISBN 978-3-88467-116-0
€ 99,-

Bernadette Schnitzler · Béatrice Arbogast · Annette Frey

Les trouvailles mérovingiennes en Alsace Tome 1 Bas-Rhin

Der Katalog zu den merowingischerzeitlichen Funden im Elsass entstand in verschiedenen Projektphasen in den Jahren 1976 bis 1986 und 2004 bis 2009. Mit Band 1, dem Resultat einer engen Zusammenarbeit zwischen dem Musée Archéologique de Strasbourg und dem Römisch-Germanischen Zentralmuseum, liegen nun die Funde aus dem Département Bas-Rhin vor. Die seit der Mitte des 19. Jahrhunderts bis 1986 entdeckten Fundplätze sind komplett erfasst; ergänzend wird, wo möglich, auch auf neuere Entdeckungen verwiesen. Die Arbeit basiert vor allem auf den Beständen des Musée Archéologique de Strasbourg; mit einbezogen wurden außerdem die Sammlungen weiterer Museen im Elsass sowie in Paris, Berlin, Mainz und Heidelberg.

Ein zweiter Band zum Département Haut-Rhin und den merowingischen Objekten, die ohne Fundortangabe in den Museen aufbewahrt werden, ist in Arbeit. Der Katalog ist komplett auf Französisch verfasst.

Verlag des Römisch-Germanischen Zentralmuseums, Mainz

Ernst-Ludwig-Platz 2 · 55116 Mainz · Tel.: 0 61 31/91 24-0 · Fax: 0 61 31/91 24-199
E-Mail: verlag@rgzm.de · Internet: www.rgzm.de · www.shop.rgzm.de

NEUERSCHEINUNGEN

Allard W. Mees

Die Verbreitung von Terra Sigillata aus den Manufakturen von Arezzo, Pisa, Lyon und La Graufesenque

In den letzten Jahrzehnten des 1. Jahrhunderts v. Chr. gründeten einige in Arezzo arbeitende Sigillata-Großproduzenten in Gallien Filialbetriebe für den dortigen Absatzmarkt. Schon bald verdrängten diese die Mutterfirmen aus dem Geschäft. Diesen Prozess dokumentieren 230 Verbreitungskarten. Die Ausgründungen in Gallien werden in Zusammenhang mit der Entwicklung der wirtschaftlichen Großräume dargestellt. Sie führten zu einer Transformation dieser ursprünglich italienischen Industrie, die sich auch in einem geänderten rechtlichen Status der Töpfer und Töpfereien in Gallien manifestiert. Darüber hinaus wurden die Transportkosten mittels GIS-Anwendungen ermittelt und in Karten dargestellt. Datierte Fundorte ermöglichen eine zeitliche Einordnung der behandelten Töpfer.



Monographien des RGZM, Band 93
306 S., 237 Abb.,
6 Tab., 1 CD als Beil.,
21 × 29,7 cm, Hardcover, fadengeheftet
ISBN 978-3-88467-173-3
€ 60,-

Thomas Schmidts

Akteure und Organisation der Handelsschifffahrt in den nordwestlichen Provinzen des Römischen Reiches

In der Antike wurde der Warentransport, wann immer dies möglich war, über Wasserwege abgewickelt – so auch in den von Mittelmeer, Atlantik und Nordsee umgebenen nördlichen Provinzen des Römischen Reiches. Hier bot ein dichtes Netz von Flüssen ideale Voraussetzungen für die Binnenschifffahrt. Eine Reihe von Akteuren der Handelsschifffahrt kennen wir aus Inschriften. In den nördlichen Provinzen handelt es sich überwiegend um Schiffseigner, die sich im Binnenland als *nauta* und an der gallischen Mittelmeerküste als *navicularius* bezeichnen. Die gallischen *navicularii* waren auch im westlichen Mittelmeerraum an Transporten zur Versorgung der Hauptstadt Rom beteiligt. Die Studie untersucht ausgehend vom Inschriftenbestand die mit der Handelsschifffahrt befassten Berufsgruppen und ihre Vereinigungen.



Monographien des RGZM, Band 97
174 S., 53 teils farb. Abb.,
21 × 29,7 cm, Hardcover, fadengeheftet
ISBN 978-3-88467-185-6
€ 45,-

Verlag des Römisch-Germanischen Zentralmuseums, Mainz

Ernst-Ludwig-Platz 2 · 55116 Mainz · Tel.: 0 61 31/91 24-0 · Fax: 0 61 31/91 24-199
E-Mail: verlag@rgzm.de · Internet: www.rgzm.de · www.shop.rgzm.de