PCR Plateau de Tours Nord Rapport 2015

Dorothée Lusson, Jean-Marie Laruaz, Agnès Couderc, Francesca Di Napoli, Murielle Troubady

▶ **To cite this version:**

Dorothée Lusson, Jean-Marie Laruaz, Agnès Couderc, Francesca Di Napoli, Murielle Troubady. PCR Plateau de Tours Nord Rapport 2015 : Occupation du plateau au nord de la Loire à Tours (Indre-et-Loire), entre Choisille et Bédoire du V e s. av. n.-è. au I er s. de n.-è. Rapport 2015 de 1ère année de triennale du PCR. [Rapport de recherche] Université François Rabelais. 2016. halshs-01282690

HAL Id: halshs-01282690
https://shs.hal.science/halshs-01282690

Submitted on 4 Mar 2016

HAL is a multi-disciplinary open access archive for the deposit and dissemination of scientific research documents, whether they are published or not. The documents may come from teaching and research institutions in France or abroad, or from public or private research centers.

L'archive ouverte pluridisciplinaire **HAL**, est destinée au dépôt et à la diffusion de documents scientifiques de niveau recherche, publiés ou non, émanant des établissements d'enseignement et de recherche français ou étrangers, des laboratoires publics ou privés.

PCR
Plateau de Tours Nord

Rapport 2015

PCR n° 13/0174

Occupation du plateau au nord de la Loire à Tours (Indre-et-Loire), entre Choisille et Bédoire du Ve s. av. n.-è. au Ier s. de n.-è.

Sous la direction de
Dorothée LUSSON et Jean-Marie LARUAZ

Avec la collaboration de
Agnès COUDERC
Francesca DI NAPOLI
Murielle TROUBADY

Janvier 2016

Sommaire

Sommaire 1
I - Présentation du projet 2
I.1. Problématiques 2
I.2. Organisation 4
I.3. Axes de recherche 5
I.3.1. Les formes de l'habitat et leur organisation 5
I.3.2. La culture matérielle 7
1.3.3. Impact de l'activité sidérurgique sur l'organisation et le statut des occupations 8
II – Travaux 2015 10
II.1. Poursuite de l'inventaire des données archéologiques 10
II.1.1. Inventaire et dépouillement des données 10
II.1.2. Les opérations archéologiques 10
II.1.3. Définition des entités archéologiques 14
II.2. Inventaire des données céramiques 16
II.2.1. Présentation de la base 16
II.2.2. Inventaire des données 17
III.2.3. Reprise des collections de la SAT 17
II.3. Inventaire de l'instrumentum 19
II.4. Inventaire des données numismatiques 19
III – Conclusion et orientations pour 2016 20
Bibliographie 21
Liste des figures 23
Liste des annexes 24
- Annexe 1 : Liste des participants 25
- Annexe 2 : Inventaire des opérations actualisé 27
- Annexe 3 : Fiche d'entité archéologique 35
- Annexe 4 : base de données céramique 37
- Annexe 5 : Planche des céramiques de Fondettes conservées dans les collections de la SAT 43
- Annexe 6 : Extrait de l'article de L. L'Huillier relatif au découvertes de Fondettes 47
- Annexe 7 : Planche du mobilier de Rochecorbon conservé dans les collections de la SAT 51
- Annexe 8 : base de données numismatique 53
- Annexe 9 : Atlas des opérations géo-référencées actualisé 57
- Annexe 10 : Liste des lots de mobiliers à étudier en 2016 167

I - Présentation du projet

I.1. Problématiques

Ce rapport expose les résultats du Projet Collectif de Recherche consacré au plateau de Tours Nord, obtenus dans le cadre de la première année d'autorisation triennale (2015). Il fait suite au rapport de l'année probatoire 2014, qui rendait compte de la nature et des ambitions du projet (Lusson, Laruaz 2015).

Ces recherches portent sur le plateau nord de l'agglomération de Tours (Indre-et-Loire) pour le second âge du Fer et l'époque gallo-romaine précoce. Ce territoire est situé en rive droite de la Loire (Fig. 1). Il est délimité au sud par la Loire et comprend deux de ses affluents : La Bédoire à l'est et La Choisille au nord et à l'ouest. Ces deux cours d'eau structurent l'espace étudié. La zone couvre une surface d'environ 25 000 ha et concerne douze communes : Tours, Saint-Cyr-sur-Loire, Notre-Dame-d'Oé, Mettray, Chanceaux-sur-Choisille, Rochecorbon, Monnaie, Parçay-Meslay, Fondettes, La Membrolles-sur-Choisille, Cérelles et Nouzilly (Fig. 1 et 2).

Pour des raisons de découpage administratif, nous avons fait le choix, à partir de cette année, d'étendre la zone d'étude à l'ensemble des territoires communaux envisagés et non pl us simplement aux vallées de La Bédoire et de La Choisille. Cela semble plus cohérent avec les travaux de dépouillements des opérations archéologiques (prospections aériennes et pédestres) et les découvertes anciennes localisées à l'échelle de la commune sans plus de précision. Par ailleurs, nous avons décidé de clore le corpus par l'intégration des données de diagnostics et fouilles de l'année 2015.

L'objectif du projet est de restituer les formes de l'occupation du sol et leurs évolutions sur le territoire concerné entre le Ve s. av. n.-è. et le Ier s. de n.-è. Le choix de cette zone spécifique se justifie par la découverte de nombreuses occupations datées de l'âge du Fer et du début de la période gallo-romaine (une quinzaine à ce jour). Cet espace présente par ailleurs l'avantage de rassembler plusieurs types de milieux naturels : plateaux, vallons, versants, etc. De surcroît, il se situe à proximité immédiate d'une probable agglomération gauloise reconnue dès la première moitié du IIe s. avant notre ère à Tours « Clocheville » et de plusieurs sites de hauteur fortifiés : Rochecorbon « Château Chevrier » et Fondettes « Montboyau ». Enfin, cette zone située pour partie au sein de et en périphérie de l'agglomération de Tours offre l'avantage de surfaces actuellement encore cultivées et/ou boisées qui seront prochainement aménagées. Le territoire considéré a permis d'appréhender une quinzaine d'occupations datées du Second âge du Fer et/ou de la période gallo-romaine. Il rassemble des sites ruraux, deux agglomérations et deux sites de hauteur.

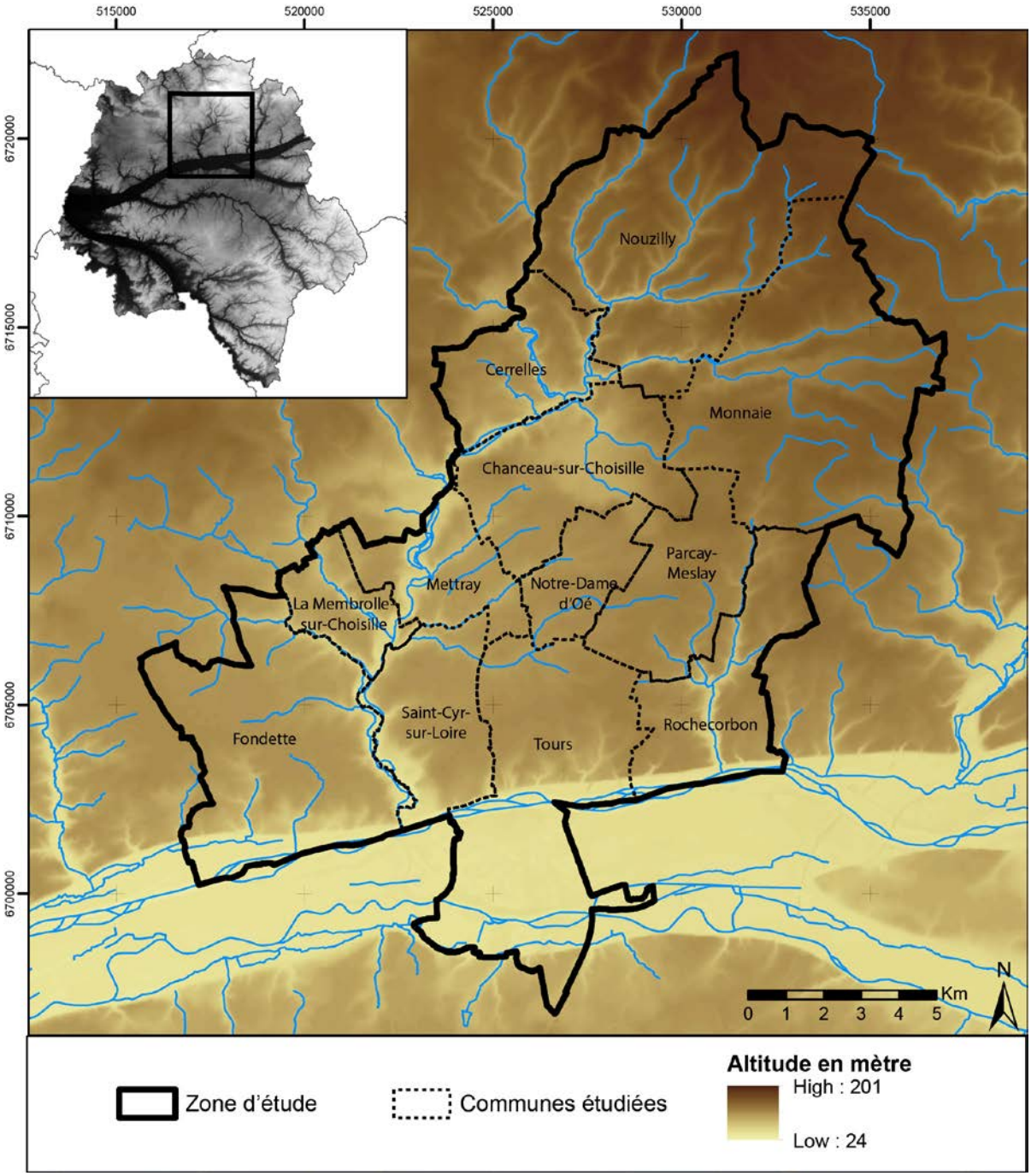

Figure 1 : Localisation de la zone d'étude et des communes concernées (fond de plan relief)

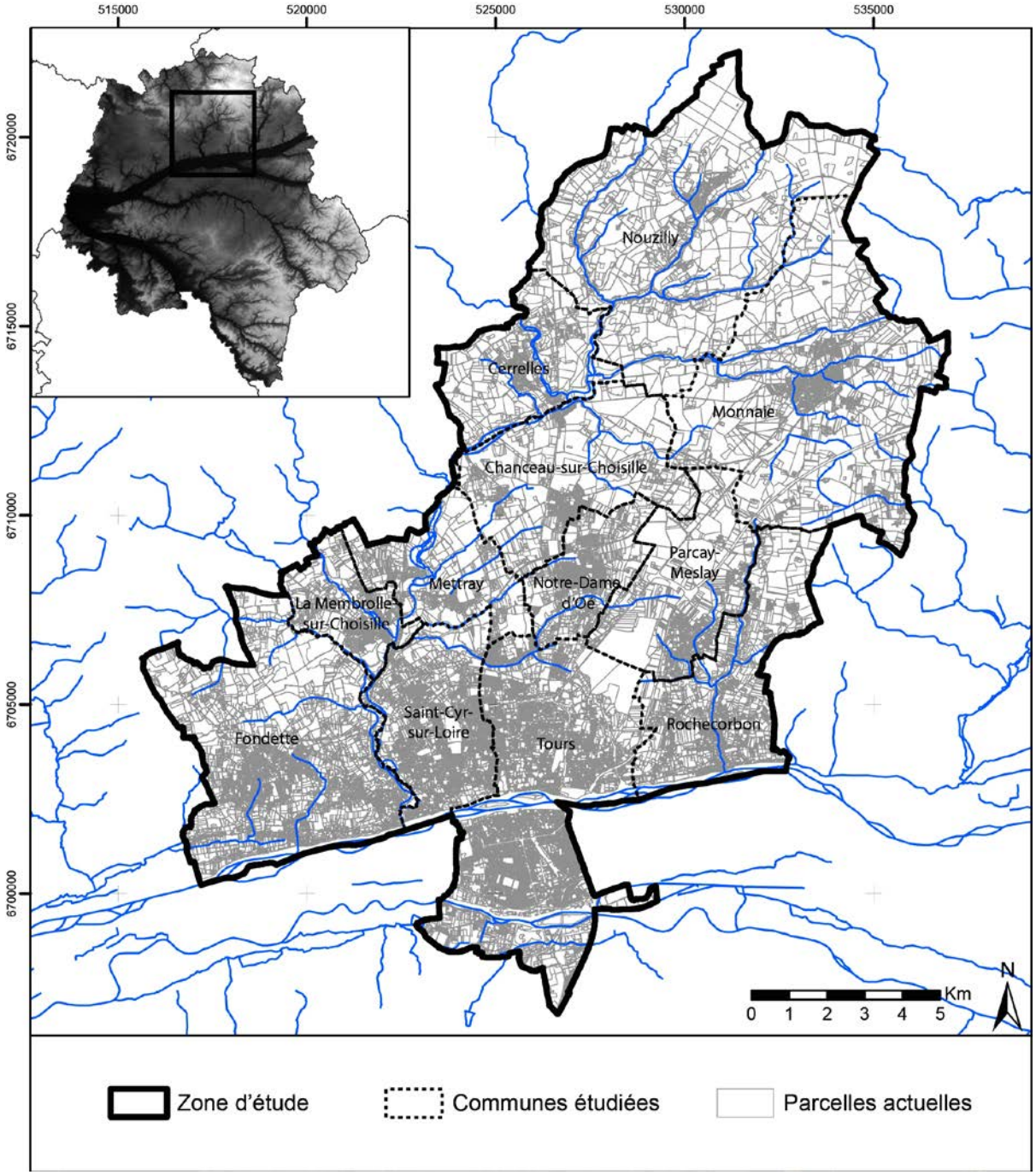

Figure 2 : Localisation de la zone d'étude et des communes concernées (fond de plan cadastre actuel)

I.2. Organisation

Ce projet est porté par le Laboratoire Archéologie et Territoire de l'UMR 7324 CITERES et l'Université de Tours gère les crédits accordés annuellement par la DRAC Centre. L'année 2016 verra la création d'une adresse URL « PCR Tours Nord » hébergée par l'Université de Tours pour déposer les données accumulées et permettre l'accès aux différents chercheurs du projet, afin de poursuivre le travail dans des conditions optimisées. Un accès visiteur pourra être mis en place à l'issue des travaux du PCR, parallèlement aux publications envisagées.

Le groupe de recherche comprend des chercheurs issus de différents horizons : Inrap, collectivités, chercheurs indépendants (**Annexe 1**). Il comprend 20 membres, auxquels s'ajoutent deux nouvelles personnes à partir de cette année : Florian Sarreste (Evéha - HeRMA , EA 3811), qui travaillera sur les données en rapport avec la métallurgie du fer et Mickaël Havet (Inrap) qui travaillera sur les voies de communication, en intégrant notamment les données issues d'un mémoire de Master 2 consacrés aux voies antiques reliant Tours/*Caesarodunum* et Orléans/*Cenabum*.

Une mission, au profit du PCR, a été réalisée par Gaël Simon (LAT, UMR 7324 CITERES) pendant une durée de un mois. L'objectif était de mettre à jour les tables de données et de compléter le système d'information géographique.

En 2015, l'étude de collections anciennes conservées dans les réserves de l'état à Orléans, n'a pas été possible en raison de l'inaccessibilité du dépôt. De nouvelles demandes sont formulées pour 2016.

I.3. Axes de recherche

Les axes de recherche sont centrés sur trois points. Le premier d'entre eux concerne les formes de l'habitat et leur organisation. Le second axe est consacré à la culture matérielle. Le troisième doit permettre de mesurer l'impact de l'activité sidérurgique sur l'organisation et le statut des occupations.

Comme signalé lors du dernier rapport, les données concernant les aspects cultuel et funéraire sont indigentes. Elles feront l'objet d'un recensement, mais ne justifient pas la création d'un axe spécifique de recherche. Les matériaux organiques (carpo-restes et ossements) se conservent très mal dans les contextes géologiques abordés. Aucun corpus pertinent n'a donc pu être étudié à ce jour sur l'ensemble de la zone.

I.3.1. Les formes de l'habitat et leur organisation

Actuellement, une quinzaine d'occupations reconnues illustrent la période chronologique retenue dans le cadre du projet (V^{e} av. n.-è. / Ier s. de n.-è.) (Fig. 3). L'un des objectifs est d'identifier et de caractériser de nouveaux sites issus des travaux de prospections, ou de fouilles anciennes. À ce jour, ces occupations se répartissent très inégalement selon quatre grandes catégories :

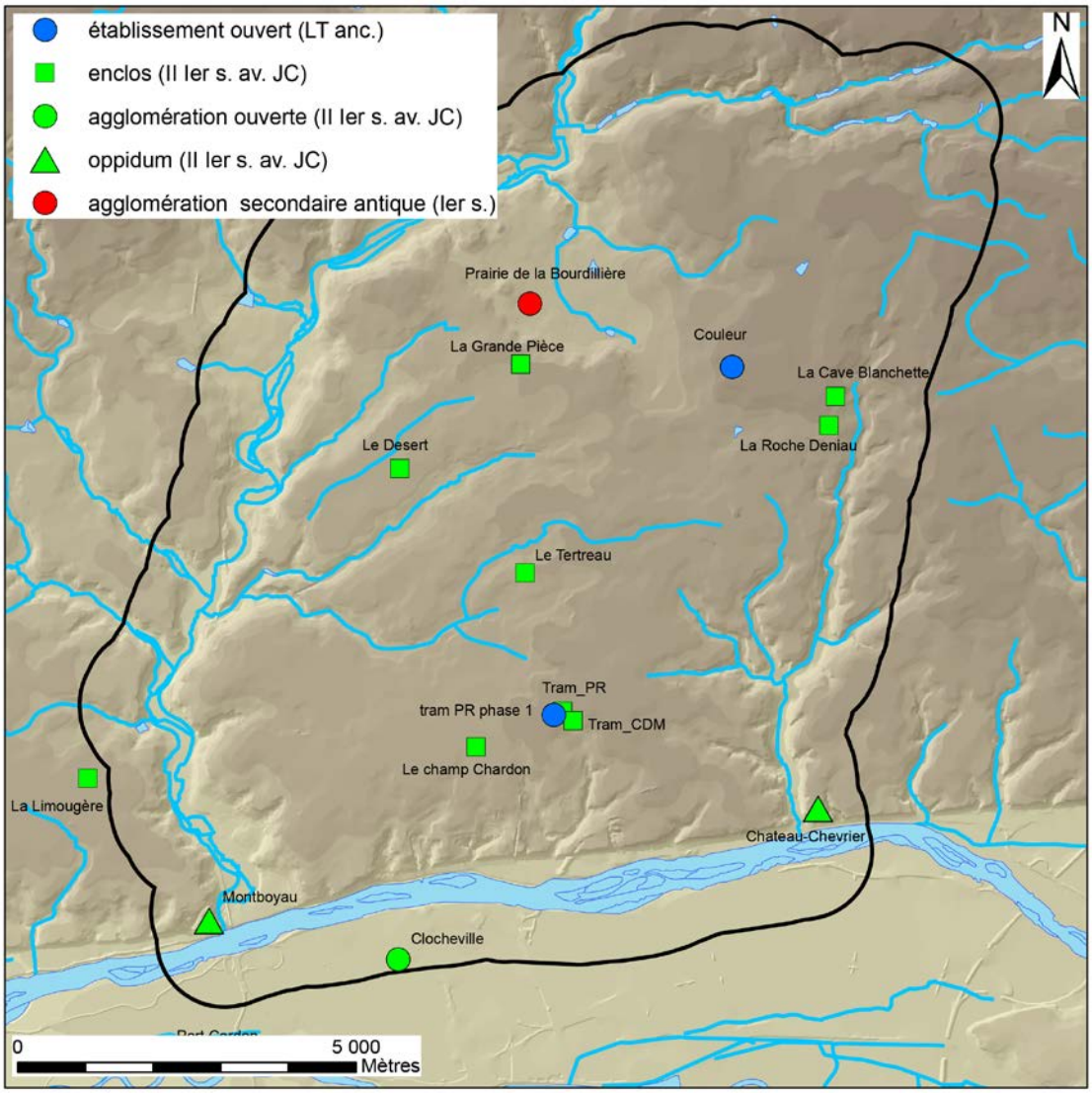

Figure 3 : Typologie des sites actuellement identifiés dans la zone d'étude.

• Les occupations ouvertes de La Tène ancienne (2 occurrences)
• Les enclos de La Tène finale (9 occurrences)
• Les oppida (2 occurrences et 1 agglomération de plaine hors corpus)
• Les agglomérations secondaires antiques (1 occurrence)

La variété de ces occupations reflète les grandes tendances observées à plus large échelle sur cette même plage chronologique (Maguer, Lusson 2009). On constate ainsi en premier lieu la prégnance des enclos de La Tène finale. Cette prépondérance est d'autant plus marquée que l'exploitation de la vaste documentation constituée par les campagnes de photographies aériennes fait apparaître un nombre important d'établissements de ce genre sur le plateau (Lusson, Laruaz 2015 ; infra). L'ensemble fait apparaître une diversité de plans, dont la caractérisation est un enjeu important. La reprise des éléments de datation de ces différents sites doit permettre de mieux cerner l'apparition et le développement de ces enclos en Touraine.

Les deux occupations ouvertes de La Tène ancienne permettent d'illustrer la nature fugace de ce type d'occupation. La présence d'éléments en relation avec une activité sidérurgique dès cette période haute est particulièrement intéressante pour comprendre et caractériser cette activité dans la zone d'étude. L'absence de vestiges caractéristique de La Tène moyenne n'est pas une surprise au regard des données disponible à l'échelle de la moitié nord de la France. Les deux *oppida* compris dans la zone d'étude n'offrent malheureusement que peu de pistes d'exploration, en raison des faibles données disponibles à leur sujet (essentiellement des découvertes fortuites). Leur position topographique est néanmoins particulièrement éloquente au regard de la zone d'étude (Laruaz 2009 ; Fig. 3). L'agglomération de plaine de Clocheville, bien que située dans la zone d'étude, n'est pas à ce jour intégrée dans le corpus, en l'absence du rapport de cette opération. Elle constitue néanmoins un enjeu important pour la compréhension des réseaux d'habitat du secteur, et reste, à ce titre, intégrée dans les problématiques du groupe.

La seule agglomération secondaire antique de notre aire d'étude est située à Chanceaux-sur-Choisille « Prairie de la Bourdillière ». Le site dispose d'une masse d'information considérable, en raison des très nombreuses investigations menées sur place dans le cadre de l'aménagement de l'autoroute A28 (diagnostics, évaluations, fouilles, campagnes de prospections aériennes). Ces données sont jusque-là restées inexploitées en raison notamment de leur masse et de leur éparpillement. L'intérêt du site est d'autant plus important que les rapports d'époque font état de « niveaux gaulois » à l'origine du sanctuaire de cette agglomération. La vérification et la caractérisation de ces niveaux est une priorité.

Enfin, il convient de s'intéresser aux voies de communications sur la zone. En effet, plusieurs indices de voiries ont été mentionnés à l'occasion de diagnostics. De même, des travaux portant sur les franchissements de la Loire sont à intégrer à la réflexion. L'organisation des systèmes d'enclos connus par rapport à ces axes de circulation pour la fin de la période étudiée est à analyser : corrélation entre orientations des enclos fossoyés et voies supposées, emplacements des habitats par rapport à ces voies, etc.

I.3.2. La culture matérielle

Cet axe vise trois objectifs principaux : constituer un référentiel typo-chronologique, contribuer à la caractérisation du statut des populations et des sites ainsi que mettre en évidence les différentes activités pratiquées au sein des occupations.

Les différents domaines qui constituent la culture matérielle sont représentés par la céramique (S. Linger-Riquier et F. Di Napoli), l'*instrumentum* (D. Lusson), la numismatique (M. Troubady) ainsi que le matériel de mouture (B. Robin). Les éléments de la chaîne opératoire du travail du fer sont traités dans un axe à part entière mais seront bien sûr intégrés à la réflexion générale de cet axe. Le croisement des données de chaque domaine contribuera à la caractérisation de la nature et du statut de chaque site au travers de profils de consommation des populations.

Le statut des populations est pisté au travers de la quantité et de la qualité du mobilier. La part des importations lointaines et plus locales, la présence de matériaux particuliers (or, argent,

verre, lignite, ambre, etc.) ou d'objets particuliers ou rares tels que l'armement, le monnayage ou la parure qui sont autant d'indices du niveau de vie des occupants.

Les activités pratiquées sont illustrées par le type de répertoire céramique identifié (stockage, préparation culinaire, présentation) et les différents domaines de l'*instrumentum* comme les activités domestiques (filage, tissage, mouture) ou les activités agro-pastorales (outillage). D'autres activités plus spécialisées peuvent ainsi ressortir comme les activités métallurgiques avec des rejets de coulées d'alliage cuivreux ou des fragments de moules pour les métaux fusibles ou bien des chutes de barres-lingots ou des fabricats (objets en cours d'élaboration). Ces derniers éléments sont à mettre en relation avec les déchets autres de la sidérurgie de type scories, parois de fours ou battitures. Les études paléo-environnementales telles que la carpologie, la palynologie et l'archéozoologie, réalisées sur la zone sont également à prendre en compte dans la définition des activités agro-pastorales et l'environnement naturel.

L'objectif de l'étude du matériel de mouture est d'identifier les provenances des meules (identification des matériaux et carrières), de comprendre les schémas de diffusion et de voir s'il existe une évolution au cours de la période d'étude au niveau de ces choix d'approvisionnement et notamment entre les types de meules (va-et-vient et rotative). Il sera intéressant également de voir s'il existe des différences d'approvisionnement en fonction du statut des sites. Ces observations se feront par une étude typologique des corpus qui s'appuiera sur les types déjà proposés pour le reste de la région Centre.

L'approche numismatique aura pour but de compléter le faciès turon connu, d'identifier éventuellement une zone d'émission mais surtout d'analyser la fonction des monnaies selon leur contexte de découverte et au mobilier qui les accompagne.

1.3.3. Impact de l'activité sidérurgique sur l'organisation et le statut des occupations

Le travail du fer tient une place particulière sur la zone envisagée en raison de la présence d'activités d'épuration de produits semi-finis sur au moins deux sites : Chanceaux-sur-Choisille « ZAC de la Grande Pièce » (Fournier 2004) et Tours « Parking Relais » (Galtier, Fournier 2012). Un fragment de barre est issu de la fouille de « La Grande-Pièce » (Fig. 25). Ce maillon de la chaîne opératoire est rarement attesté sur les sites de l'âge du Fer. À Chanceaux-sur-Choisille, l'extraction et le grillage du minerai sur place sont également envisagés.

Cette activité est présente de façon relativement précoce sur l'établissement ouvert du Vè s. av. J.-C. du Parking Relais (phase 1 des fouilles du tramway). Elle est surtout présente en quantité inhabituelles dans les fossés du premier enclos de cette zone, au cours de La Tène D1a (phase 2) (Fig. 26).

La recherche à mener a pour but de mieux cerner les zones d'exploitation du minerai et celles de sa transformation primaire sur le plateau au nord de la Loire. Dans cette optique, l'année probatoire avait permis d'initier une série d'analyses sur d'hypothétiques bacs de trempe (Lusson, Laruaz 2015)

À l'avenir, les comparaisons minerais/scories seraient aussi envisageables pour tracer la ou les sources potentielles de minerai. Les travaux entrepris viseront à cerner le développement de cette activité sur le plateau et ses modalités. En effet, la mise en évidence de plusieurs sites enclos dont l'activité principale semble être dédiée au travail du fer, et particulièrement à une des étapes de ce travail, permet d'envisager une spécialisation de ces établissements et leur insertion dans un système plus vaste où toute la chaîne du travail du fer serait organisée. Ce constat est donc une opportunité pour mettre en évidence la structuration de la société gauloise à la fin de l'âge du Fer et pour apporter des éléments de réflexion sur le statut des artisans.

II – Travaux 2015

II.1. Poursuite de l'inventaire des données archéologiques

II.1.1. Inventaire et dépouillement des données

Une grande partie du travail a été consacrée cette année à la saisie des opérations dans les tables de la base de données commune. Au total 118 opérations ont été intégrées et cartographiées dans le SIG et 130 sites ont été créés, avec les tables de faits et de structures correspondantes. La saisie a été réalisée à partir de la documentation numérique et papier présente au centre Inrap de Tours et au SRA. Une journée a été consacrée à la recherche de la documentation « ancienne » au SRA à Orléans, notamment pour finaliser le dépouillement des rapports de prospections aériennes et pédestres. Le dépouillement d'autres sites anciens a été également réalisé lors de cette recherche (par exemples les sauvetages urgents), ainsi que celui de rapports d'opérations anciennes.

La saisie des données dans la base commune a été l'occasion de faire le point sur le suivi des opérations (état du géoréférencement des emprises et des faits, des inventaires etc.), sur l'organisation des tables, et les points à améliorer (homogénéisation des datations et de la saisie en général, doublons, etc.).

Les opérations intégrées dans la base de données cette année concernent en premier lieu la fouille du site de Champ-Chardon à Tours et les opérations réalisées de 2011 jusqu'à juin 2015 sur les communes visées (essentiellement des diagnostics). Des opérations anciennes ont été également saisies, à savoir des sauvetages urgents de 1981 et 1982 et une fouille de sauvetage de 1971 sur l'oppidum de Rochecorbon, ainsi que des découvertes mobilières sur l'oppidum de Fondettes datées de 1850. D'autres opérations issues des recherches au SRA en 2014 et 2015 ont été intégrées dans la base de données, parmi lesquelles l'ensemble des prospections pédestres et aériennes.

II.1.2. Les opérations archéologiques

Avec les travaux réalisés cette année, et hormis quelques très rares découvertes anciennes mal localisées, le corpus des opérations concernant notre zone d'étude est désormais clos (Fig. 4 ; **Annexe 2**). Il est constitué d'informations de différentes natures issues de fouilles, de diagnostics, de prospections pédestres et aériennes, ainsi que de découvertes fortuites et/ou anciennes. Le nombre total de nos sources s'élèvent à 118, et il se décompose de la façon suivante (Fig. 5):

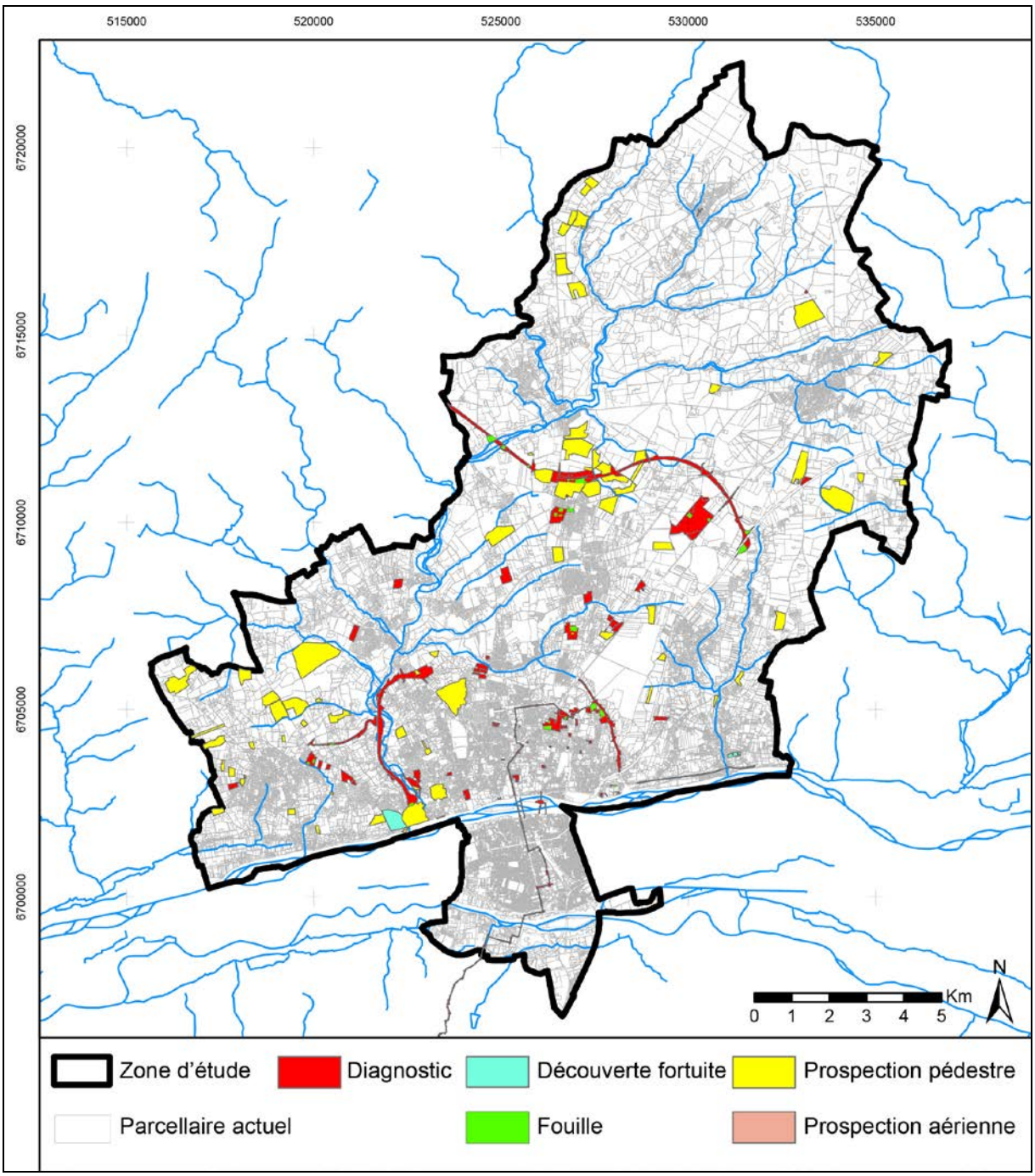

Figure 4 : Inventaires des opérations recensées dans la zone d'étude par catégories.

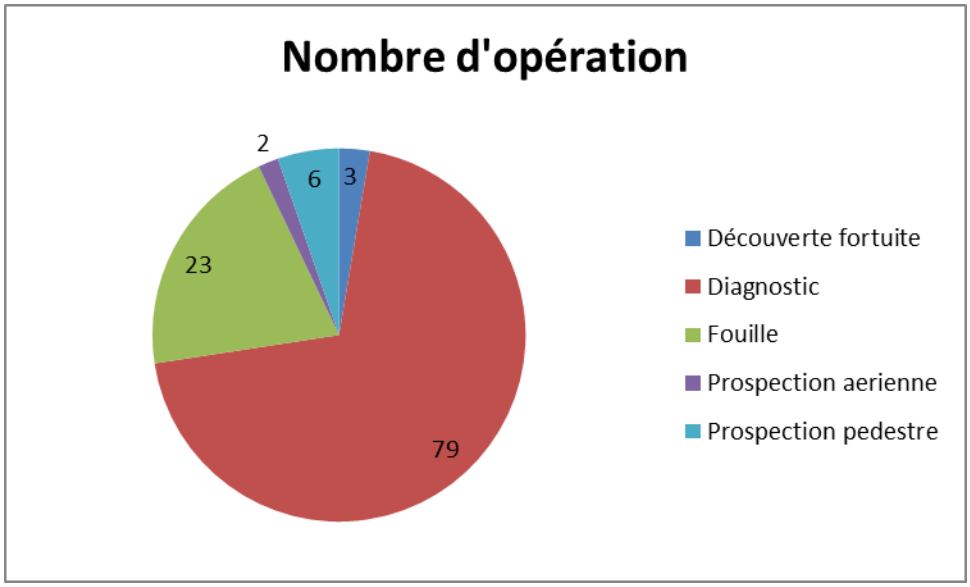

Figure 5 : nombre d'opérations par catégories

En termes de surface, ces sources sont très inégales (Fig.6). Les fouilles représentent bien entendu, avec 25 ha, la plus petite partie du corpus. L'intégration des données de prospection met en évidence la vitalité de ces travaux réalisés essentiellement à la fin des années 1990. Les campagnes de prospection aériennes de Jacques Dubois n'ont pas été cartographiées, car elles concernent l'ensemble de la zone d'étude.

	surface moyenne en HA	surface totale en HA
Diagnostic	6,70	529,15
Fouille	1,11	25,63
Prospection pédestre	126,43	758,59

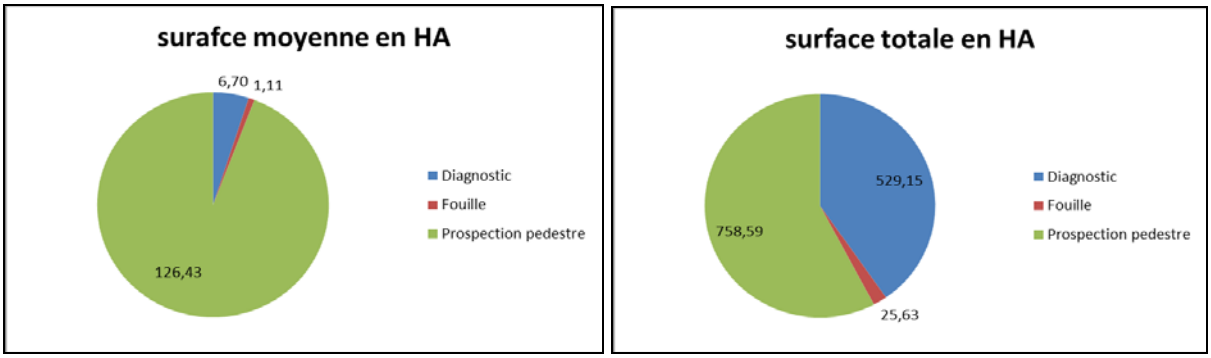

Figure 6 : Surfaces des opérations réalisées dans l'emprise de la zone d'étude (en moyenne par type à gauche et au total à droite)

Les rares mentions anciennes seront intégrées dans le cours de l'année à venir par le moyen d'un point centroïde à l'échelle de la commune, avec un indice de fiabilité très faible. C'est le cas de « l'atelier monétaire » de Mettray, qui est mentionné a une seule occasion, dans le dictionnaire archéologique de la Gaule de 1875[1] : « Monnaies gauloises, rondelles en bronze, avec un moule en argile »

[1] Dictionnaire archéologique de la Gaule : époque celtique, Paris 1875, vol 2 : 200

On note également une grande hétérogénéité au niveau de la répartition de ces opérations. Elle s'explique pour partie à cause des différences dans l'aménagement du territoire (communes très sollicitées telle que Chanceaux-sur-Choisille) et pour partie en raison de la structuration des recherches (prospections systématiques à Fondettes) (Fig. 6 et 7).

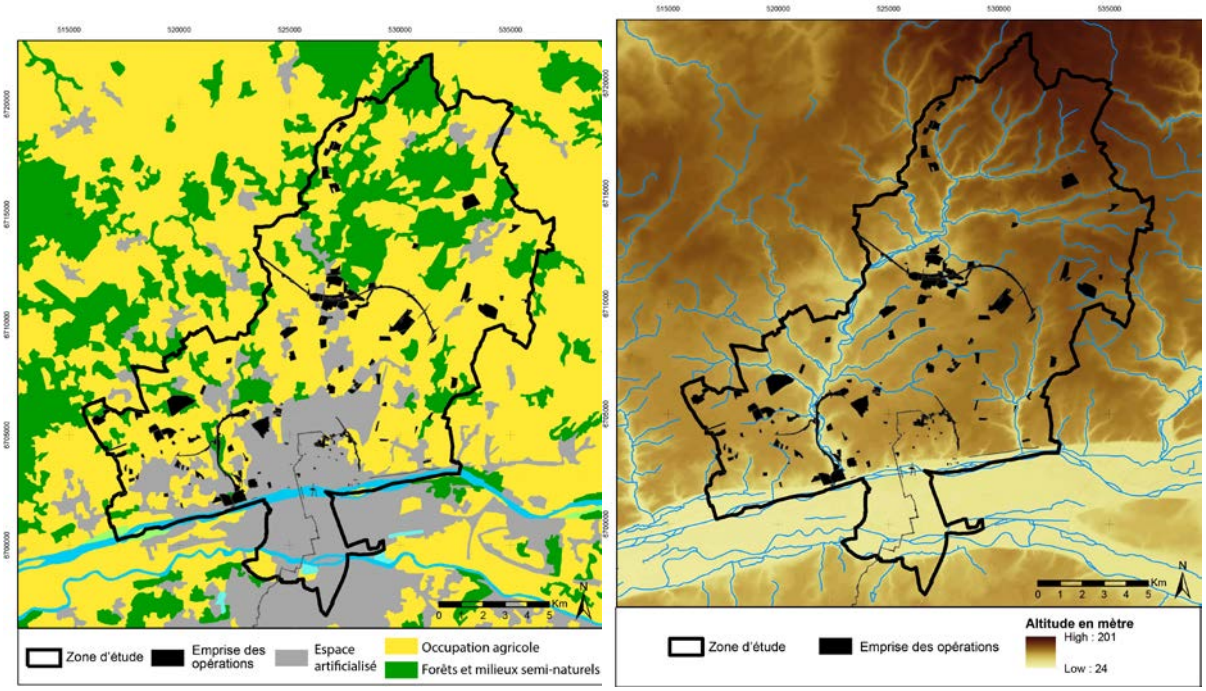

Figure 7 : Emprise des opérations archéologiques dans l'emprise de la zone d'étude (à gauche fond de plan Corine Land Cover 2006 ; à droite relief de la zone d'étude)

Le récapitulatif des données mets pour la première fois en évidence l'ampleur des interventions archéologiques sur certains secteurs et le potentiel des informations disponibles. Toutes opérations confondues, le territoire communal de Chanceaux-sur-Choisille a ainsi été couvert sur près de 20 % de sa surface. Saint-Cyr-sur-Loire et Fondettes ont un taux d'exploration d'environ 10 %.

	cumul surface ouverte (en ha)	surface communale (en ha)	% exploration
Cerelles	18,32	1233,48	1,49
Chanceaux-sur-Choisille	337,82	1850,21	18,26
Fondettes	317,66	3179,93	9,99
La Membrolle-sur-Choisille	6,06	694,98	0,87
Mettray	15,31	1056,32	1,45
Monnaie	137,53	3946,42	3,48
Notre-Dame-d'Oé	20,01	772,67	2,59
Nouzilly	66,41	4040,39	1,64
Parçay-Meslay	112,43	1420,08	7,92
Rochecorbon	33,63	1713,58	1,96
Saint-Cyr-sur-Loire	158,00	1348,39	11,72
Tours	97,81	1702,30	5,75
Total	1320,98	22958,75	

Figure 8 : Cumul des surfaces explorées (toutes catégories confondues) par communes

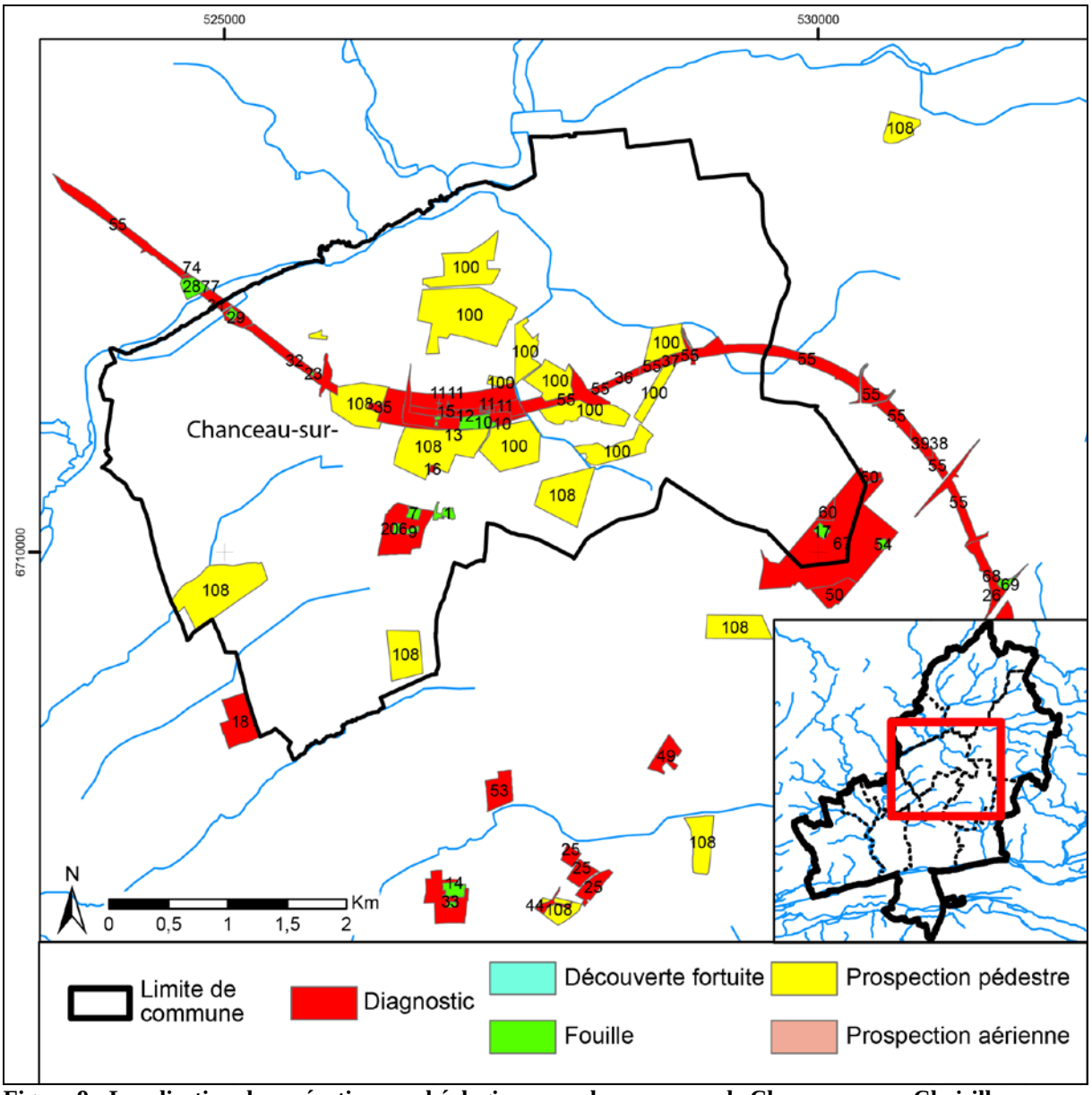

Figure 9 : Localisation des opérations archéologiques sur la commune de Chanceaux-sur-Choisille

Certaines sources sont complémentaires et peuvent renseigner un même site. C'est notamment le cas de l'agglomération secondaire de la « Prairie de la Bourdillière » pour laquelle nous disposons de données pédestres, aériennes, de diagnostics, d'évaluation et de fouille.

II.1.3. Définition des entités archéologiques

Maintenant que l'inventaire complet des opérations est achevé, le travail d'identification des entités archéologiques peut débuter. Il s'agit à terme de définir un corpus homogène, basé sur des critères morphologiques (afin de mettre en évidence les modifications des formes d'occupations), des critères chronologiques (pour pouvoir constater les ruptures et les continuités) et des critères fonctionnels (pour pister d'éventuelles modifications dans l'organisation de la société).

À ce jour, 26 opérations seulement ont été complètement dépouillées, mais elles ont permis d'identifier 128 entités. 74 d'entre elles ont été géoréférencées, dont 64 correspondent à des indices de sites découverts en prospection.

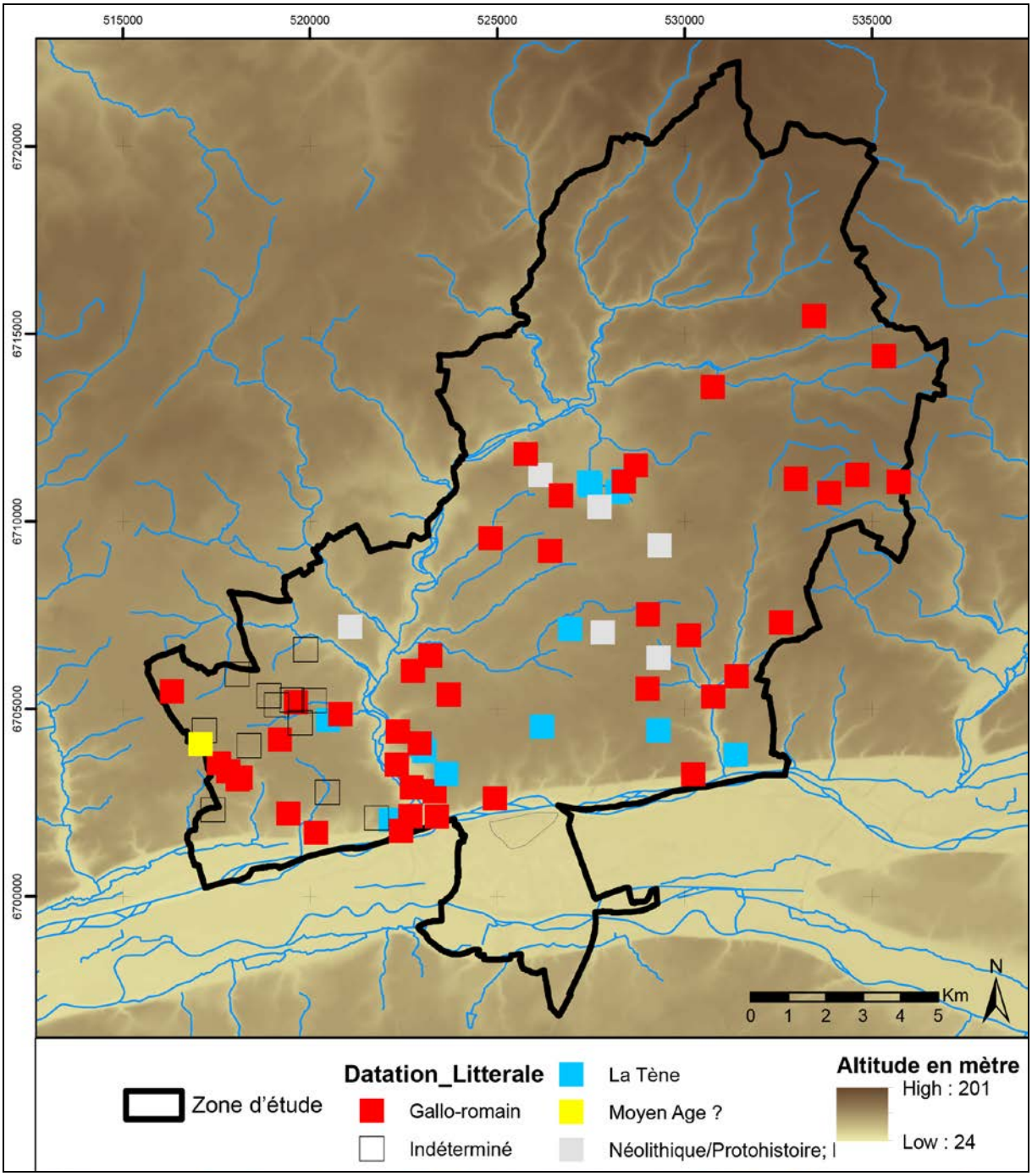

Figure 10 : Localisation des entités archéologiques localisées dans la zone d'étude selon leur datation

La fiche de saisie (**Annexe 3**) comporte des informations d'identification (Numéro unique ; données administratives), de datation, une courte synthèse et l'inventaire des sources relatives à l'entité. Elle comporte également un champ « Nature » qui permet de classer typologiquement ces entités. Voici la liste des différents types retenus :

enclos fossoyé
occupation ouverte
oppidum
agglomération secondaire
villa
établissement rural
indice isolé
voirie
parcellaire
Ensemble funéraire

Figure 11 : Catégories des entités archéologiques

La fiche comprend également un onglet « Contexte » qui permet d'établir la relation qui unit les différentes entités sur un même site :

- Le champ « Création » est réservé pour les installations créés ex-nihilo ;
- Le champ « Installation à proximité » est coché simultanément avec le champ « Création » lorsqu'il existe un préalable sur le site, mais avec un hiatus important entre les deux.
- Le champ « Réoccupation » concerne les entités qui succèdent à une autre au même endroit sans rupture chronologique notable mais avec un changement de fonction manifeste.
- Le champ « Restructuration » concerne les entités qui succèdent à une autre au même endroit sans rupture chronologique notable, mais avec des modifications de formes ou de matériaux très sensibles. Il peut-être coché simultanément avec le champ « réoccupation »

II.2. Inventaire des données céramiques

II.2.1. Présentation de la base

Afin de renseigner la céramique provenant des différents sites et opérations du PCR, deux bases de données ont été créés.

La première est une base de données typologique produite sur le système de gestion ACCESS en 2015 et appelée CERAMIX. Sa création a tenu compte des problèmes et des exigences rencontrés par les céramologues qui ont, jusqu'à maintenant, étudié le corpus de la céramique gauloise issu principalement des fouilles et de diagnostics de région Centre. Dans le cadre du PCR, l'objectif est d'identifier et renseigner les principales formes du répertoire turon, provenant des sites intégrés au projet. Au-delà du PCR et à plus long terme, cette base permettra de créer et lister les formes et les variantes du répertoire typologique de toute la céramique gauloise de région Centre. Elle constituera donc un outil commun pour les céramologues travaillant sur la période.

La deuxième base de donnée, crée sur EXCEL et intégrée dans la table des données du PCR, concerne tout le mobilier céramique issu des sites qui intègrent le projet (**Annexe 4**). Elle renseigne les champs concernant la provenance (site, fait, US, sondage le cas échéant et contexte archéologique), la quantité (NR et NMI) ainsi que les principales caractéristiques des céramiques (groupe technique, forme, variante, décor, origine locale ou exogène, fonction et datation). Les formes et les variantes seront évidemment celle définie sur CERAMIX.

Dans le cadre du PCR cette deuxième base de données est indispensable afin de proposer une datation à l 'échelle des US, des faits et plus largement des sites. Elle sera par ailleurs exploitée par le SIG pour la création de cartes de répartition selon les différents questionnements concernant l'occupation du plateau de Tours Nord.

II.2.2. Inventaire des données

En 2015, 11 opérations (2000 lots de mobilier céramique) ont été intégrées dans la base de données. Il s'agit d'une part d'opérations récentes, qui ne nécessitaient aucune modification sensible, et d'autre part d'opérations plus anciennes pour lesquels le mobilier a été intégralement revu.

Opérations	**nombre de lot**
Chanceaux-sur-Choisille 'Couleur'	33
Fondettes	177
Rochecorbon	30
Tours '37 rue de la Chevalerie'	16
Tours Centre de Maintenance	468
Tours Champ Chardon	673
Tours Le Grenouillere	27
Tours Le Petit Beauséjour	5
Tours Parking Relais	500
Tours Z.A.C. de Monconseil, Le Petit Beauséjour, La Grenouillère, La Chapelle et Place Centrale	44
Tours Z.A.C. de Monconseil. Champ Chardon, La Petite Arche	74
Total général	**2047**

III.2.3. Reprise des collections de la SAT

Grace à l'inventaire des collections de la Société Archéologique de Touraine réalisé par le Conseil Départemental de l'Indre-et-Loire au cours de ces dernières années, une requête concernant le mobilier archéologique issu de la zone d'étude a été lancée. Elle a fait apparaitre seulement deux réponses, concernant respectivement les deux *oppida* de Fondettes et Rochecorbon. Ce mobilier était connu, mais étudié très partiellement, il a donc fait l'objet d'un nouvel examen.

Fondettes

Concernant l'oppidum de « Montboyau », à Fondettes, les objets conservés par la SAT sont constitués de trois récipients en céramique (**Annexe 5**). Deux d'entre eux proviennent indéniablement de l'oppidum de Fondettes d'après la note de L. L'Huillier de 1890 (L'Huillier 1890 ; **Annexe 6**). Ils auraient été trouvés par M. Girard lors des travaux de terrassement effectués sur le flanc de l'*oppidum* pour édifier la ligne de chemin de fer Tours-Le Mans.

- Forme Tours 502 : pot complet en commune claire en pâte brune de type Val de Loire. Surface externe légèrement enfumée. Cuisson oxy-red (franges orangées et cœur gris). Un graffito CARVTIO gravé sur le haut de l'épaulement.
  Chrono : -60/-15.

- *Unguentarium* à panse globulaire, très grand col et lèvre en bourrelet, en pâte claire de production italique. Le col est enduit d'une peinture couleur rouge. Cette forme correspond au type D1 du répertoire dressé à Lattara (http://syslat.on-rev.com/ArcheOnLine/PUB1/PUB000148.pdf). Cette forme également peinte est aussi présente dans une nécropole romaine du Ier siècle à Métrola (Portugal) (http://www.museuarqueologia.pt/?a=10&x=1&cc_tipo=117)
  chrono : -25/+50.

L'état de conservation des deux vases ainsi que leur destination particulière (vase avec graffito et *unguentarium*) renvoient vers un ou plusieurs dépôts funéraires, bien qu'aucune mention concernant des nécropoles ne soit précisée au sein de la communication de Lhuillier.

Le troisième vase dont la provenance est très incertaine (collection SAT, provenance Fondettes ?) est représenté par une miniature d'amphore en *bucchero nero* de production étrusque. Elle correspond à la forme B-NERO Am1 de la typologie de Lattara qui est datée entre -675 et -550. Comme pour les vases précédents, l'état de conservation ainsi que l'occurrence assez exceptionnelle de ce type d'objet, suggèrent un contexte funéraire. Il s'agit vraisemblablement d'un objet de collection acquis dans des conditions indéterminées.

De nombreuses autres découvertes sont mentionnés à cet endroit au XIXe s., mais le mobilier n'est pas localisé (Laruaz 2009 :174).

Rochecorbon

En ce qui concerne le site de Château-Chevrier à Rochecorbon, le mobilier avait été étudié par R. Maugard et publié par la Revue Archéologique du Centre dans un court article (Maugard 1973). Ce mobilier nécessitait d'être entièrement revu, au regard des progrès réalisé dans ce domaine depuis les années 1970.

Le décompte de la céramique issue des fouilles de la « Butte de la Folie » a révélé la présence de 170 restes pour 13 individus. L'état, plutôt fragmentaire, des vases et leur assemblage laissent supposer des rejets domestiques. Les formes typiques du répertoire turon (**Annexe 7**), renvoient à une chronologie comprise entre La Tène D2a et La Tène D2b, soit entre 80 et 40 avant notre ère.

II.3. Inventaire de l'instrumentum

Sur la zone d'étude envisagée, l'*instrumentum* est a minima identifié et, pour quelques sites récemment fouillés, quantifiés et classés selon les domaines d'activités reconnus. Un travail de récolement des données à partir des rapports de fouilles et publications est en cours afin d'intégrer le matériel de chaque site dans un tableur. L'objectif est de comprendre le faciès de consommation et éventuellement de production de l'*instrumentum*, en association avec celui de la céramique et des monnaies. Il s'agira bien sûr de comparer les sites entre eux, mais également avec d'autres sites gaulois du territoire turon et au-delà.

Pour l'année 2015, les sites de Fondettes « La Limougère », Tours « Centre de Maintenance », Tours « Parking Relais », Chanceaux-sur-Choisille « ZAC de La Grande Pièce », Monnaie « La Cave Blanchette » et Parçay-Meslay « La Roche Deniau » ont bénéficié d'une quantification et d'un classement par domaines d'activités et catégories d'objets homogénéisés selon les principes publiés dans les dossiers de l'archéologie (Demierre *et al*. 2013 : 10-14 ; Briand *et al.* 2013 : 14-19).

Des collections anciennes de mobilier de la Société Archéologique de Touraine ont pu être réexaminées et dessinées, notamment pour le sauvetage urgent réalisé à Rochecorbon, lieu-dit « Butte de La Folie ».

II.4. Inventaire des données numismatiques

Le fichier comprend peu de données, car d'après les sources parcourues (Troubady 2011) les découvertes sont rares : 12 monnaies, deux dépôts et une mention ancienne relative à la présence d'un atelier. La qualité et la fiabilité des données diffèrent, cela s'observe au niveau du nombre de champs remplis.

Un certain de nombre de champs de cette base (**Annexe 8**) concernent la localisation des monnaies ou des mentions :

- ID Monnaie : numéro unique de chaque donnée renseignée
-
- ID_Isolation est un champ qui indique l'existence d'un numéro d'inventaire

- ID LOC, SITE, US, FAIT, SONDAGE : Renseignements de localisation géographique.

Viennent ensuite des champs renseignant la description de l'objet : Poids, Module, Droit (description), Revers (description), Série (nom générique), Classe typologique, Type (réf. bibliographique), Attribution (atelier, émission), Métal (ou matière), Illustration (dessin ou photo existante) et les champs de datation.

Le champ commentaire précise les problèmes de fiabilité de la donnée ou un renseignement descriptif. Pour exemples, deux dépôts sont mentionnés et contiennent beaucoup de monnaies. Le détail n'est pas donné pour chaque monnaie - car il n'est pas nécessaire à l'analyse - mais un petit descriptif est fait dans ce champ. Une fiche complémentaire sera également rédigée pour décrire plus précisément ces deux dépôts localisés à Fondettes.

III – Conclusion et orientations pour 2016

Au terme de cette année 2015, l'avancée majeure pour le projet est que l'inventaire normalisé des opérations archéologiques menées sur la zone est désormais achevé (**Annexe 9**). La seconde avancée importante de cette année est la spatialisation des emprises de ces opérations au sein du SIG. La cartographie de ces opérations, nous a conduits à redéfinir les limites initialement retenues par le groupe. En effet, certaines communes ont fait l'objet de multiples opérations (de prospections notamment) qui débordaient les vals de La Bédoire et de La Choisille. Nous avons donc fait le choix d'étendre notre zone de travail à l'ensemble des territoires communaux des villes sélectionnées, à l'exception de Tours, dont la partie en rive gauche de la Loire n'est pas prise en compte.

Le travail de définition des entités archéologiques est désormais amorcé. Une fiche spécifique a été conçue et ce travail d'analyse va constituer l'une des priorités de 2016. Cette tâche va également permettre d'actualiser les données PATRIARCHE du SRA concernant les prospections pédestres et aériennes n'ayant pas encore fait l'objet d'un dépouillement ni d'attribution de n° de sites.

Parallèlement, 2016 verra la poursuite de l'intégration des données à la BDD (Structures, Faits, US et mobiliers), ainsi que du réexamen des mobiliers des prospections et des fouilles anciennes. Dans cette optique, une nouvelle demande de sortie de mobilier déposé au CCE de Saint-Jean-de-la-Ruelle sera nécessaire (**Annexe 10**). Elle concernera essentiellement des lots de mobilier céramique pour des opérations anciennes, et quelques objets relatifs à l'*instrumentum* qui nécessitent également un réexamen.

Des crédits d'analyses vont être alloués à des datations C14 sur au moins deux sites :

- sur la fouille de Chanceaux-sur Choisille « Couleur » (responsable H. Froquet, Inrap), pour confirmer la datation de la céramique à l'aide d'une datation sur un charbon de bois,

- sur le diagnostic de Tours « Monconseil » (responsable N. Djemmali, Inrap), pour garantir une première datation C14 réalisée sur charbon de bois issu du comblement d'une sépulture, une nouvelle datation sur ossement est envisagée.

Sous réserve de l'accès aux données mobilières du dépôt d'État, des analyses sur déchets métallurgiques et objets en fer seront poursuivies (mobilier issu de fouilles de Chanceaux-sur-Choisille et Champ-Chardon notamment). A ces mobiliers s'ajoute la découverte récente d'éléments identifiés par Philippe Gardère (géomorphologue à la base Inrap de Tours) comme du minerai de fer, et découverts à l'occasion d'un diagnostic sur la commune de Tours.

Enfin, le projet initial d'un hébergement de l'ensemble des données sur un serveur de l'Université de Tours par le biais du LAT devrait voir le jour en 2016. Il permettra de garantir l'accès permanent pour les membres du PCR et la sauvegarde des données.

Bibliographie

BRIAND *ET AL*. 2013

Briand A., Dubreucq E., Ducreux A., Feugère M., Galtier C., Girard B., Josset D., Mulot A., Taillandier V., Tisserand N. – Le classement fonctionnel des mobiliers d'*instrumentum* – in : Fort B., Tisserand N. dir. –Le mobilier métallique et l'*instrumentum* : approches méthodologiques – *Les Nouvelles de l'Archéologie, Dossier n°131*, éd. de la MSH, mars 2013, 14-19.

DEMIERRE *ET AL*. 2013

Demierre M., Dubreucq E., Girard B., Roux E. – La quantification des mobiliers d'*instrumentum* - in : Fort B., Tisserand N. dir. –Le mobilier métallique et l'*instrumentum* : approches méthodologiques – *Les Nouvelles de l'Archéologie, Dossier n°131*, éd. de la MSH, mars 2013, 10-14.

FOURNIER 2004

Fournier L. - Les activités sidérurgiques, in Creusillet et al., Chanceaux-sur-Choisille, *Z.A.C. de la Grande Pièce (Indre-et-Loire – Centre)*, Rapport final d'opération de fouilles INRAP, Direction interrégionale Centre-Ile-de- France, 2004.

GALTIER, FOURNIER 2012

Galtier C., Fournier L. – Etude des matériaux scorifiés – Caractérisation de l'activité sidérurgique sur les sites du « Centre de Maintenance » et du « Parking Relais », Tours (Indre-et-Loire). In Laruaz J.-M. et Poitevin G. et al. - *Tours (Indre-et-Loire) 1ère ligne de tramway de l'agglomération tourangelle, Fouilles du « Centre de Maintenance » et du « Parking Relais »*, Sites 37.261.093.AH et 37.261.094.AH, Rapport final d'opération de fouilles, SADIL, Conseil Général d'Indre-et-Loire et INRAP CIF, Février 2012.

LARUAZ 2009

Laruaz J.-M. - Les formes de l'habitat en territoire turon, in : Buchsenschutz O. (dir.) - *L'âge du Fer dans la boucle de la Loire. Les Gaulois sont dans la ville*, Actes du XXXIIe colloque de l'AFEAF, 35e Supplément à la Revue archéologique du C entre de la France, Bourges, 2009 : 89-101.

L'HUILLIER 1890

L'Huillier L.- Les fouilles du Pont de la Motte, *Bull . de la Soc. Archéol. de Touraine*, 8 : 232-234

LUSSON, LARUAZ 2015

Lusson D., Laruaz J.-M. – *PCR Plateau de Tours Nord, occupation du plateau au nord de la Loire à Tours (Indre-et-Loire), entre Choisille et Bédoire du Ve s. av. n.è. au Ier s. de n.è., Rapport d'activité 2014*, Inrap / CD 37, DRAC Centre, SRA, Orléans

MAGUER, LUSSON 2009

Maguer P., Lusson D. - Fermes, hameaux et résidences aristocratiques de l'âge du Fer entre Loire et Dordogne - *in* : Bertrand I., Duval A., Gomez de Soto J., Maguer P. (dir.) – *Les Gaulois entre Loire et Dordogne*, actes du X XXIe colloque international de l'AFEAF de Chauvigny (Vienne) les 17-20 mai 2007, 423-459

MAUGARD 1973

Maugard R. – Fouille de sauvetage dans le vallum d'un *oppidum* à Rochecorbon (37), *RACF*, 12, fasc 3-4 : 187-208

TROUBADY 2011

Troubady M. – *Circulation et diffusion monétaire chez les Turons et les Carnutes au second âge du Fer*, Thèse de doctorat sous la direction de S. Fichtl et K. Gruel, Université Fr. Rabelais, Ecole doctorale Sciences de l'Homme et de la Société, Tours.

Liste des figures

Figure 1 : Localisation de la zone d'étude et des communes concernées (fond de plan relief) 3

Figure 2 : Localisation de la zone d'étude et des communes concernées (fond de plan cadastre actuel) 4

Figure 3 : Typologie des sites actuellement identifiés dans la zone d'étude. 6

Figure 4 : Inventaires des opérations recensées dans la zone d'étude par catégories. 11

Figure 5 : nombre d'opérations par catégories 12

Figure 6 : Surfaces des opérations réalisées dans l'emprise de la zone d'étude (en moyenne par type à gauche et au total à droite) 12

Figure 7 : Emprise des opérations archéologiques dans l'emprise de la zone d'étude (à gauche fond de plan Corine Land Cover 2006 ; à droite relief de la zone d'étude) 13

Figure 8 : Cumul des surfaces explorées (toutes catégories confondues) par communes 14

Figure 9 : Localisation des opérations archéologiques sur la commune de Chanceaux-sur-Choisille 14

Figure 10 : Localisation des entités archéologiques localisées dans la zone d'étude selon leur datation 15

Figure 11 : Catégories des entités archéologiques 16

Liste des annexes

- Annexe 1 : Liste des participants
- Annexe 2 : Inventaire des opérations actualisé
- Annexe 3 : Fiche d'entité archéologique
- Annexe 4 : base de données céramique
- Annexe 5 : Planche des céramiques de Fondettes conservées dans les collections de la SAT
- Annexe 6 : Extrait de l'article de L. L'Huillier relatif au découvertes de Fondettes
- Annexe 7 : Planche du mobilier de Rochecorbon conservé dans les collections de la SAT
- Annexe 8 : base de données numismatique
- Annexe 9 : Atlas des opérations géo-référencées actualisé
- Annexe 10 : Liste des lots de mobiliers à étudier en 2016

Annexe 1 :

Liste de participants

Prénom, Nom	Rattachement	Qualité
Dorothée Lusson	Inrap, UMR 7324 CITERES-LAT	Coordination
Jean-Marie Laruaz	Service Départemental d'Indre-et-Loire (SADIL)	Coordination
Sylvain Badey	Inrap, UMR 7324 CITERES-LAT	Géomaticien
Matthias Cunault	Inrap	Géomaticien
Agnès Couderc	Inrap, UMR 7324 CITERES-LAT	Responsable d'opération
Francesca Di Napoli	Inrap, UMR 7324 CITERES-LAT	Céramologue
Emmanuel Dransart	Laboratoire EMTT	/
Alexandre Fontaine	Inrap	Archéozoologue
Nicolas Fouillet	Inrap, UMR 7324 CITERES-LAT	Responsable d'opération
Laurent Fournier	Inrap	Paléométallurgiste
Céline Galtier	Inrap	Paléométallurgiste
Philippe Gardère	Inrap, UMR 7324 CITERES-LAT	Géomorphologue
Matthieu Gaultier	SADIL, UMR 7324 CITERES-LAT	Archéologie funéraire, Anthropologie
Denis Godignon	Inrap	Géomaticien
Mickaël Havet	Inrap	Etudiant en master, travail sur les voies
Sylvia Jouanneau-Bigot	Inrap	Responsable d'opération
Sandrine Linger-Riquier	Inrap, UMR 8546 AOROC	Céramologue
Olivier Marlet	CNRS, UMR 7324 CITERES-LAT	Géomaticien
Eymeric Morin	Inrap	Géomorphologue
Bénédicte Pradat	Inrap-7209 AASPE	Carpologue
Gaëlle Robert	Inrap, UMR 7324 CITERES-LAT	Architecture sur poteaux plantés
Boris Robin	UMR 8546 AOROC	Molinologue
Florian Sarreste	Evéha - HeRMA , EA 3811	Paléométallurgiste
Murielle Troubady	UMR 8546 AOROC	Numismate

Annexe 2 :

Inventaire des opérations actualisé

	N_Arrete	N_Patriarche	Commune	Lieu_dit	Responsable	Source	Type	Resultat	Date	remarque
1	98/083	37.054.006AH	Chanceaux-sur-Choisille	La Grande Pièce	Jesset Sébastien	Jesset 1998	Fouille	Positif	03/06/1998-31/08/1998	
2	06/216	37.109.048AH	Fondettes	La Limougère	Gaultier Matthieu	Gaultier 2006	Fouille	Positif	09/05/2006-23/07/2006	
4	03/207	37.179.026AH	Parçay-Meslay	La Roche Deniau	Fouillet Nicolas	Fouillet 2004	Fouille	Positif		
5	10/0519	37.151.001OP	La Membrolles-sur-Choisille	Mazagran et la Molière	Jouanneau-Bigot Sylvia	Jouanneau-Bigot 2011	Diagnostic	Positif	01/08/2011-11/08/2011	
6	97/03	37.054.006AH	Chanceaux-sur-Choisille	La Grande Pièce	Jesset Sébastien	Jesset 1997	Evaluation	Positif		
7	02/282	37.054.006AH	Chanceaux-sur-Choisille	La Grande Pièce_zone1	Creusillet Marie-France	Creusillet 2004	Fouille	Positif	18/02/2003-04/04/2003	
8	10/0380	37.214.069OP	Saint-Cyr-sur-Loire	Rue des Amandiers	Fouillet Nicolas	Fouillet 2011	Diagnostic	Negatif	04/04/2011-07/04/2011	1 fossé F1
9	03/090		Chanceaux-sur-Choisille	La Grande Pièce_zone3	Creusillet Marie-France	Creusillet 2004	Fouille	Positif	12/11/2003-16/12/2003	
10	02/295	37.054.004AH	Chanceaux-sur-Choisille	La Prairie de la Bourdillière	Doyen Dominique	Doyen 2006	Fouille	Positif		
11			Chanceaux-sur-Choisille	La Prairie de la Bourdillière	Hascoët J.	Hascoët, Rialland 1993	Evaluation	Positif	03/1993-04/1993	
12	97/189	37.054.003AH	Chanceaux-sur-Choisille	La Prairie de la Bourdillière	Jouquand Anne-Marie	Jouquand, Irribaria1998	Evaluation	Positif	01/10/1997-31/10/1997	
13	02/295	37.231.004AH	Chanceaux-sur-Choisille	La Prairie de la Bourdillière	Doyen Dominique	Doyen 2002	Evaluation	Positif	06/2001-07/2002	
14	06/0313	37.172.002AH	Notre-Dame-d'Oé	Le Tertreau	Fouillet Nicolas	Fouillet 2007	Fouille	Positif	05/06/2006-01/09/2006	
15		néant	Chanceaux-sur-Choisille	La Prairie de la Bourdillière	Gallien V.; Thooris-Vacher C.	Gallien, Thooris-Vacher 1996	Diagnostic	Positif		
16	02/267	37.054.052.H	Chanceaux-sur-Choisille	Le Cimetière	Raux Stéphanie, chapon sophie	Raux 2002	Diagnostic	Negatif	19/11/2002-29/11/2002	
17	07/0601	37.054.022AP	Chanceaux-sur-Choisille	Couleur (ZAC du Cassantin)	Froquet-Uzel Hélène	Froquet-Uzel 2009	Fouille	Positif	18/08/2008-31/10/2008	
18	05/0023	37.152.007OP	Mettray	Le Désert	Delayeun Marie-Denise	Delayeun 2011	Diagnostic	Positif	14/09/2010-08/10/2010	
19		37.203.087AH	Rochecorbon	Chatenay IV	Porcell Fabrice	Porcell 2005	Diagnostic			

20	01/121	37.054.006AH	Chanceaux-sur-Choisille	La Grande Pièce_zone2	Creusillet Marie-France	Creusillet 2001	Fouille	Negatif		
21	07/0579	37.261.080AH	Tours	Le Grenouillere	Cunault Mathias	Mathias	Fouille	Positif	17/03/2008-23/05/2008	
22	04/0594	37.152.0006AH	Mettray	La Roberdière	Blanchard Philippe	Blanchard 2005	Diagnostic	Positif	12-25/07/2005	
23		37.054.054AH	Chanceaux-sur-Choisille	Les Cormiers	Gallien Véronique	Gallien 2002	Fouille	Positif		
24	04/0751	37.153.063AH	Monnaie	La Gaucherie	Porcell Fabrice	Porcell 2005	Diagnostic	Positif		
25	04/0648	37.179.029AH	Parçay-Meslay	Z.A.C. Papillon	Porcell Fabrice	Porcell 2005	Diagnostic	Negatif	05-16/09/2005	
26	03/019	37.153.062AP	Monnaie	La Cave Blanchette	Lusson Dorothée	Lusson 2004	Fouille	Positif		
27	08/0103	37.261.079AP	Tours	Le Petit Beauséjour	Froquet Hélène	Froquet-Uzel 2009	Fouille	Positif		
28	02/081	37.047.043AP 37.047.042AH	Cérelles	Baigneux	Riche Caroline	Riche 2002	Evaluation	Positif	03/06/2002-28/06/2002	
29		37.054.053AP	Chanceaux-sur-Choisille	Les Terres de la Forêt	Talbo C.		Diagnostic	Positif		
31		37.054.055	Cérelles	La Tourbière de la Choisille			Diagnostic	Negatif		
32	02/0160	37.054.054AH	Chanceaux-sur-Choisille	Les Cormiers	Gallien Véronique	Gallien 2002	Diagnostic	Positif		
33	04/0574	37.172.002AH	Notre-Dame-d'Oé	Le Tertreau	Porcell Fabrice	Porcell 2005	Diagnostic	Positif	25/04/2005-03/06/2005	
34	03/029	37.054.053AP	Chanceaux-sur-Choisille	Les Terres de la Forêt	Poisblaud B.	Poisblaud 2003	Evaluation	Positif	10/03/2003-18/03/2003	emprise ? celle du shp emprisePCR93.shp ?
35		37.054.056AH	Chanceaux-sur-Choisille	Pierre Couverte	Talbo C.		Diagnostic	Positif		
36		37.054.057AH	Chanceaux-sur-Choisille	La Bourdillère Nord	Vallais A.		Diagnostic	Positif		
37		37.054.058	Chanceaux-sur-Choisille	La Sillonnière	Vallais A.		Diagnostic	Positif		
38		37.179.028AH	Parçay-Meslay	Les Gaubertelles	Kerrouche F.		Diagnostic	Positif		
39		37.179.028AH	Parçay-Meslay	Les Gaubertelles	Guillier G.		Evaluation	Positif		
40	03/061	37.109.048AH	Fondettes	Les Cochardières	Jouquand Anne-Marie	Jouquand 2003	Diagnostic	Positif	01/03/2003	

41	2003/247	37.109.048AH	Fondettes	Les Cochardières	Joly Stéphane	Joly 2005	Fouille	Positif	23/06/2004-20/10/2004	
42			Fondettes	Les Aubuis, Les Fontaines Nord	Hervé Christel; Salé Philippe	Hervé 1997	Prospection aérienne	Positif		
43			Fondettes	La Croix Galifer	Hervé Christel; Salé Philippe	Hervé 1997	Prospection aérienne	Positif		
44	95/31	37.179.902AH	Parçay-Meslay	Z.A.C. Le Papillon	Cribellier Christian	Cribellier 1995	Diagnostic		28/03/1995-02/04/1995	
45	09/0081	37.214.068PH	Saint-Cyr-sur-Loire	13 rue Palluau	Jouquand Anne-Marie	Jouquand 2009	Diagnostic	Positif		
46	05/0107	37.214.067AH	Saint-Cyr-sur-Loire	au 60 à 70 rue Bretonneau	Jouquand Anne-Marie	Jouquand 2005	Diagnostic	Positif	18/05/05-20/05/05	
47	04/0084		Fondettes	Boulevard périphérique: Fondette/Saint-Cyr	Champagne Frédéric	Champagne 2003 Champagne 2007	Diagnostic	Positif	11/09/2002-23/09/2002 2004 2005 2006	
48	09/0317	037.109.053AH	Fondettes	Les Deux Croix	Laruaz Jean-Marie	Laruaz 2010	Diagnostic	Positif		
49	2003/106	037.179.026AH	Parçay-Meslay	La Coudrière	Jouquand Anne-Marie	Jouquand 2004	Diagnostic	Negatif	02/02/2004-09/02/2004	
50	08/0446		Parçay-Meslay	Z.A.C. du Cassantin (tranche 2)	Riou Samuel	Riou 2009	Diagnostic	Positif	14/04/2009-22/04/2009	
51	04/0253	37.214.066AH	Saint-Cyr-sur-Loire	Coeur de ville	Jouquand Anne-Marie	Jouquand 2005	Diagnostic	Negatif	19/01/2005-26/01/2005	
52	02/246	37.214.22AH	Saint-Cyr-sur-Loire	La Renardière	Jouquand Anne-Marie	Jouquand 2003	Diagnostic	Negatif	21/01/2003-27/01/2003	
53	05/0206	37.172.003AH	Notre-Dame-d'Oé	L'Hopitau	Porcell Fabrice	Porcell 2005	Diagnostic	Positif	29/06/2005-13.07.2005	
54	08/0302	37.179.031AH	Parçay-Meslay	La Pérauderie	Munos Matthieu	Munos 2011	Fouille	Positif		
55				A28_hors site			Diagnostic	Negatif		
56		37.179.026AH	Parçay-Meslay	La Roche Deniau	Pétorin Nicolas	Gallien, Thooris-Vacher 2004	Diagnostic	Positif	29/05/2002-19/06/2002	

57	99/031	37.261.064AH 37.261.065AH	Tours	Sainte-Radegonde, liaison A.10-RN.10	Marsollier Béatrice	Marsollier 1999	Diagnostic	Positif	01/03/1999-05/03/1999	
58	2006/0515	37.261.000AH	Tours	Z.A.C. de Monconseil. Champ Chardon, La Petite Arche	Djemmali Nasser	Djemmali 2007	Diagnostic	Positif	10/09/2007-19/10/2007	
59	2006/0516	37.261.000AH	Tours	Z.A.C. de Monconseil, Le Petit Beauséjour, La Grenouillère, La Chapelle et Place Centrale	Djemmali Nasser	Djemmali 2007	Diagnostic	Positif	15/01/2007-02/02/2007	
60			Chanceaux-sur-Choisille	Z.A.C. Le Cassantin Tranche 3 (Couleur)	Laruaz Jean-Marie		Diagnostic			
61			Saint-Cyr-sur-Loire	Z.A.C. Du Bois Ribert Tranche 1	Marteaux Flore	Marteaux 2011	Diagnostic	Positif		
62		37.214.070 OP	Saint-Cyr-sur-Loire	Z.A.C. Du Bois Ribert Tranche 2	Tan Chhavy-Cyril	Tan 2013	Diagnostic	Positif		
63	14/0322	37.214.071 OP	Saint-Cyr-sur-Loire	Z.A.C Ménardière, Lande et Pinauderie - phase 1	Marteaux Flore	Marteaux 2014	Diagnostic	Positif	03/11/2014-12/11/2014	
64			Tours	Rue du Colombier et rue de Védrines	Riou Samuel		Diagnostic			
65	13/0427	37.261.116 OP	Tours	Avenue du Maréchal Juin	Tan Chhavy-Cyril	Tan 2013	Diagnostic	Positif	07/10/2013-08/10/2013	
66			Tours	Diagnostic de la première ligne de Tramway de l'agglomération tourangelle	Papin Pierre		Diagnostic	Positif	2010-2011	

67			Parçay-Meslay	Z.A.C. Le Cassantin Tranche 1	Riou Samuel		Diagnostic	Positif	2007	
68			Monnaie	La Cave Blanchette	Doyen Dominique		Diagnostic	Positif		
69			Monnaie	La Cave Blanchette	Doyen Dominique		Evaluation	Positif		
70	2008/0252	37.261.081AH	Tours	Champ Chardon	Couderc Agnès	Couderc et al. 2010	Fouille	Positif	05/02/2009-12/06/2009	
71	10/0445	37.261.094 AH	Tours	Parking Relais	Laruaz Jean-Marie	Laruaz, Poitevin et al. 2012	Fouille	Positif	01/01/2012-07/05/2012	
72	10/0446	37.261.094 AH	Tours	Centre de Maintenance	Laruaz Jean-Marie	Laruaz, Poitevin et al. 2012	Fouille	Positif	01/01/2012-07/05/2012	
73			Fondettes	La Vermicellerie	Gaultier Matthieu	Dans Archéologie médiévale 2007 / Chroniques des fouilles				
74			Cérelles	Baigneux	Mare Eric	Riche 2002	Diagnostic	Positif		
76	03/170		Chanceaux-sur-Choisille	Les Terres de la Forêt	Hamon Tony	Plan de prescription SRA	Fouille	Positif	2003	
77			Chanceaux-sur-Choisille	Baigneux	Hamon Tony	pas de plan sra ni de rapport	Fouille	Positif	2003	
78	98/160	37.261.063 AH	Tours	Etude archéologique préalable - 37261063 AH : rapport d'évaluation liaison A10-RN10 Sainte-Radegonde	Fouillet Nicolas	cdrom perso	Diagnostic	Positif	23/09/1998	
79	03/087	37.109.048 AH	Fondettes	La Perrée	Blanchard Philippe	rapport de diag papier	Diagnostic	Positif	2003	site médiéval

80	10/0387	37.261.099 OP	Tours	rue de Carcassonne	Fouillet Nicolas	Fouillet 2011	Diagnostic	Negatif	2011	
81	10/0379	37.261.097 AH	Tours	rue Saint-Martin	Blanchard Philippe	Blanchard 2012	Diagnostic	Positif	07/02/2011-15/02/2011	sépultures contemporaines
82	11/0332	37.261.105 OP	Tours	17, quai de Marmoutier (Gymnase)	De Filippo Raphaël	De Filippo 2012	Diagnostic	Positif	03/10/2011-04/10/2011	sépultures
83	11/0372	37.261.108 OP	Tours	17, quai de Marmoutier (école maternelle)	De Filippo Raphaël	De Filippo 2012	Diagnostic	Positif	02/02/2012_04/02/2012	mur VIIIe-IXe s. et sépultures médiévales
84	12/0790	37.261.109 AH	Tours	16 rue des Bordiers, 21 avenue du Mans	Fouillet Nicolas	Fouillet 2013	Diagnostic	Negatif	03/04/2013-04/04/2013	
85	13/0085	37.261.111 OP	Tours	24 rue du Pas-Notre-Dame	Jouquand Anne-Marie	Jouquand 2013	Diagnostic	Negatif	05/06/2013-07/06/2013	
86	13/0295	37.261.112 OP	Tours	59 rue du Colombier (groupe scolaire Jean de la Fontaine)	Djemmali Nasser	Djemmali 2013	Diagnostic	Negatif	15/07/2013	
88	13/0498	37.261.117 OP	Tours	26 rue Maurice de Tastes	Fouillet Nicolas	Fouillet 2013	Diagnostic	Negatif	28/10/2013-29/10/2013	
89	13/0127	37.261.127 OP	Tours	37 rue de la Chevalerie	Djemmali Nasser	Djemmali 2013	Diagnostic	Positif	17/02/2014-19/02/2014	
90	13/0537	37.261.129 AH	Tours	79 à 83 avenue André Maginot	Couderc Agnès	Couderc 2014	Diagnostic	Positif	10/04/2014-14/04/2014	
91	13/0279	37.261.128 OP	Tours	141-143 rue des Bordiers	Djemmali Nasser	Djemmali 2014	Diagnostic	Positif	17/02/2014-19/02/2014	
92	2013/0176	37.261.133 OP	Tours	63 rue Hardouin et rue Daniel Meyer	Djemmali Nasser	Djemmali 2014	Diagnostic	Negatif	23/10/2014-24/10/2014	
93	2014/0124	37.261.131 OP	Tours	130 rue du Colombier	Djemmali Nasser	Djemmali 2014	Diagnostic	Negatif	17/02/2014-19/02/2014	
94	2014/0209	37.261.132 OP	Tours	rue Raymond Poincaré et rue de la Pierre	Lusson Dorothée	Lusson 2015	Diagnostic	Negatif	07/10/2014-08/10/2014	
95	15/0047	37.261.136 OP	Tours	72 rue du Pas-Notre-Dame	Djemmali Nasser	Djemmali 2015	Diagnostic	Negatif	08/04/2014-09/04/2014	

96	15/0145	37.261.138 OP	Tours	113 rue de la Chevalerie et 139 rue des Bordiers	Poitevin Grégory	Poitevin 2015	Diagnostic	Positif	09/06/2015-10/06/2015	
97	11/0365	37.261.100 AH et 101	Tours	Pont Eudes et de l'île Aucard	Hirn Vincent	Hirn 2013	Diagnostic	Positif	04/07/2011-08/07/2011	pont médiéval
99	09/0449	37.175.008 AP	Nouzilly	Rue Sainte-Agathe, rue Paul Boivinet	Yvernault Françoise	Yvernault 2011	Surveillance de travaux	Positif	13/12/2010-04/02/2011	Moyen Age sépultures
100			Chanceaux-sur-Choisille	La Bourdillière, prairie de la Bourdillière	Ferdière Alain	Ferdière et al. 2006	Prospection pédestre	Positif	2006	
101	03/037		Elargissement de l'A10, section Château-Renault-Tours (Auzouer-en-Touraine, Neuillé-le-Lierre, Reugny, Parçay-Meslay, Rochecorbon, Tours)		Baguenier Jean-Philippe	Baguenier et al.2003	Diagnostic	Positif	10/02/03-04/04/03	
102	00/015	37.153.064 OP	Monnaie	La Ouchette	Jouquand Anne-Marie	Jouquand 2000	Diagnostic	Negatif	17/01/2000-21/01/2000	
103	82/30	37.203.001 AH	Rochecorbon	La Planche	Cloupeau Roger	Cloupeau 1982	Sauvetage urgent	Positif	09/09/1982-31/09/1982	
104		37.203.001 AH	Rochecorbon	Les Folies	Peyrard André	Fiche de site SRA	Sauvetage urgent	Positif	01/06/1981	
105		37.203.001 AH	Rochecorbon	Butte de la Folie	Maugard Raymond	Maugard 1973	Fouille de sauvetage	Positif	01/07/1971	
106		37.109.002 AH	Fondettes	Oppidum de Montboyau, Pont de La Motte		Lhuillier 1890	Découverte fortuite	Positif	1850	Mobilier extrait des remblais de la ligne SNCF Tours-Le Mans, issus de la partie orientale de l'opidum de Montboyau, près du lieu-dit Pont-de-La-Motte

Annexe 3 :

Fiche d’entité archéologique

ID_entités archéologiques		Nature
N_Patriarche		commune
ID opération(s)		lieu-dit
		Fiabilité

DATATION
Datation littérale
Date début
Date fin

CONTEXTE						
Création	installation a proximité	de quoi	réoccupation	de quoi	restructuration	de quoi
oui/non	oui/non	n°site	oui/non	n°site	oui/non	n°site

SYNTHESE

SOURCES

Annexe 4 :

Base de données céramique

CERAMIX

Base de données des céramiques gauloises de la Région Centre
(Touraine, Orléanais, Blésois, Beauce)

FORME

Image *:*

une silhouette générique (la variante la plus courante pour son allure générale) = profil externe, sans le détail de la coupe.
Numéro typologique prenant la forme : TOU.000

Rappel : Appartenance aux séries numériques définies pour « Clocheville » :
Pour les céramiques non tournées :

- *série 100 à 149 : formes ouvertes*
- *série 150 à 199 : formes fermées*
- *série 600 à 620 : gros vases de stockage, jarres.*

Pour les céramiques tournées :

- *série 200 à 209 : écuelles à bord rentrant*
- *Série 210 à 249 : jattes carénées*
- *Série 250 à 259 : jattes à profil en S*
- *Série 260 à 269 : coupes carénées*
- *Série 270 à 280 : jattes passoires*
- *Série 290 à 299 : bols*
- *Série 300 à 309 : gobelets carénés*
- *Série 320 à 329 : gobelets*
- *Série 400 à 499 : vases à liquide*
- *Série 500 à 520 : pots à cuire*
- *Série 700 à 720 : couvercles.*

Commentaire :
texte libre description du profil général (une phrase max)

EQUIVALENCE TYPOLOGIQUE :

Tableau : Ex. :

TOU.000	**ORL.000**	**SAU.000**

- TOU.000 (Tours « Clocheville » : Linger-Riquier 2011 ; « Champs-Chardon » : à compléter avec Di Napoli 2010 + tram et autre site de la zone du PCR)
- BLO.000 (Blois ??: à faire)
- ORL.000 (Orléans : d'après Riquier 2008)
- SAU.000 (Saumeray : d'après Riquier 1996)
- ESV.000 (Esvres-sur-Indre « Vaugrignon » : d'après Riquier 2005)
- M.000 (d'après Menez 1996 Les céramiques fumigées de l'ouest de la Gaule)

VARIANTE FORME

Image

Variante lèvre : (*Liste déroulante)*
- Sans (*indifférenciée)*
- en bourrelet
- en bourrelet rainuré
- à épaississement interne
- à épaississement interne rainuré
- festonnée
- indéterminée (*si absence d'information)*

Variante pied : (*Liste déroulante)*
- Plat (*sans rien*)
- Creux surélevé (cf vase peint de sublaines)
- Piédouche (typique balustre, vase Garutio)
- Fond arrondi (voire passoire)
- Fond conique (cf passoire)
- Annulaire
- Ombiliqué
- Annulaire à ombilic central
- Anneau de pose (*épais bourrelet* cf type clocheville 213)
- Anneau de pose et ombilic central (*épais bourrelet*)
- Indéterminé (*si absence d'information*)

Variante spécifique : (*case à cocher*)
- bec verseur
- goulot verseur à filtre
- anse à perforation horizontale
- anse à perforation verticale
- oreille (*anse non perforée*)
- « garde-glace » ajoutée sur la lèvre

Commentaire : *texte descriptif libre*

DÉCOR :

Image

Données à résumer dans un tableau du genre :

Lèvre	*Liste déroulante 3*		
Surface interne	*Liste déroulante 1*	*Liste 1*	*Liste 1*
Surface externe	*Liste déroulante 2*	*Liste 2*	*Liste 2*

Liste déroulante 1 :

- Sans
- Lissée
- Bandes lissées concentriques
- Bandes lissées rayonnantes
- Traits lissés concentriques
- Traits lissés rayonnants
- Motif estampé (*à décrire dans un champ libre, avec ref au répertoire existant*)
- Décor peint
- Indéterminée

Commentaire descriptif : *texte libre*

Liste déroulante 2 :

- Sans
- Lissée
- Bandes lissées horizontales
- Bandes lissées en croisillons
- Panneau lissé (*cf. gobelet TOU.300*)
- Lissage en bandes alternées, avec motif lissé (*au bâtonnet : croisillons, ligne ondé…)*
- Peignée
- Estampé (*à décrire dans un champ libre*)
- Gratté
- Peint (*à décrire dans commentaire*)
- Revêtement rouge (*à décrire dans un champ libre*)
- Revêtement blanc
- Revêtement micacé couvrant
- Revêtement micacé sur lèvre
- Revêtement poissé couvrant
- Revêtement poissé en bandes
- Col poissé
- Motif estampé floral (*du type « marguerite » sur lèvre*)
- Plastique (*pincé, pastillages, couvrant, kalenderberg*…)
- Cordon décoré rapporté
- Cordon lisse rapporté

Liste déroulante 3 :

- digitée
- impressionnée (*à l'aide d'un outil)*
- incisée
- peint
- indéterminée

Commentaire descriptif : *texte libre*

TYPE D'ARGILE

Image
Liste déroulante
Comment se dépatouiller des pâtes brunes… = à préciser et à illustrer clairement (description faite par ailleurs)

- Val de Loire orléanais (*très micacé*)
- Val de Loire touraine (*moins micacé, souvent nodule rouge de manganèse* …)
- Val de Loire Blésois (*peu micacé, sableux*
- Vallée de la Vienne/Indre (*faiblement micacé) : cf. Esvres, Sorigny*
- Vallée du Cher (*peu micacé, présence calcaire)*
- Indéterminé (*si vase non vu*)
- A préciser (*si pas assez d'info pour préciser*)

Commentaire : *texte libre, à compléter au besoin*

GROUPE TECHNIQUE :

Définir la technique de fabrication du vase (geste du potier), par :

1. la pâte : *(liste déroulante) :*
   - Fine *(= matrice argileuse épurée = peu d'inclusion),*
   - Commune *(=matrice argileuse non épurée= inclusion visible)*
   - Grossière *(=matrice argileuse non épurée avec présence de gros éléments naturellement présent ou ajouté à la matrice d'origine)*

2. la technique de fabrication : *(liste déroulante) :*
   - Tournée,
   - Non Tournée (*modelée au colombin, à la plaque = à préciser si visible*)
   - Fini au tour / tournassé
   - Indéterminée *(si vase non vu)*

3. la technique de cuisson : *(liste déroulante) :*
   - Sombre *(=cuisson réductrice donc teinte noir ou grise*)
   - Sombre enfumée *(enfumage en post-cuisson, donc surface noir ou gris foncé)*
   - Claire *(= cuisson oxydante donc teinte claire*)
   - Claire enfumée *(enfumage en post-cuisson, donc surface noir ou gris foncé)*
   - Variable *(mode dit B' avec cuisson non maitrisée donnant une teinte hétérogène)*
   - Indéterminée *(si vase non vu ou calciné…)*

Les traitements de surface (lissage ou non) = dans la partie « décors »

GABARIT :

Liste déroulante

- Miniature (*pas plus de 3-4 cm de haut*)
- Petit (*taille inférieure à la taille habituelle qui défini le normal/standard*)
- Standard (*entrée automatique par défaut*) *= à préciser dans texte*
- Grand (*supérieur à la taille habituelle/ standard*)

CONTEXTE :

Provenance du vase désigné par son numéro de site SRA + nom vernaculaire pour memento
Ex. : 37.261.067.A.H. Tours « Clocheville »

Type de contexte : (*liste déroulante)*

- domestique
- funéraire
- cultuel
- artisanal
- indéterminé
- sans

Commentaire : *texte libre*
d'où vient l'info ? fouille récente ? ancienne ? collection musée ?...

Bibliographie
Normes RACF ? inrap ?

Annexe 5 :

Planche des céramiques de Fondettes conservées dans les collections de la SAT



Fondettes ‘Pont de la Motte’ - collection SAT

Dessin et DAO: F. Di Napoli ; Crédit : M. Noel

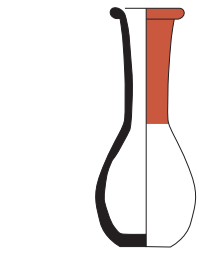

HG 864.5.11

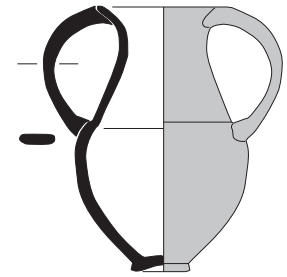

HG 864.6.5

Fondettes ‘Pont de la Motte’ - collection SAT

Dessin et DAO: F. Di Napoli ; Crédit : M. Noel

Annexe 6 :

Extrait de l'article de L. L'Huillier relatif aux découvertes de Fondettes

récit d'une entrée de César Borgia à Chinon); — *Les arts du bois, des tissus et du papier*, 1883, 1 vol.; — *Antiquités et monuments du département de l'Aisne*, par M. Édouard Fleury, 4 vol., 1877, 1878, 1879, 1882; — *Les vieilles corporations de Paris, La Chapelle de Saint-Julien des Ménestriers*, par Antoine Vidal, 1878, 1 vol., dans lequel nous relevons l'indication que le 26 mars 1508, « le maistre des Ménestriers de France donne pouvoir au nommé Nicole Hestier d'exercer, dans la ville de Tours, pendant six années, les droits dont il jouit luy-même; » — *Monographie du VIIIe arrondissement de Paris*, par M. Hippolyte Bonnardot, 1880, 1 vol.; — *L'ancien Hôtel de Ville de Paris*, par M. Marius Vachon, 1533-1871, 1 vol., 1882; — *Anciennes descriptions de Paris*, par Isaac de Bourges et Michel de Marolles, 1878, 1879, 2 vol.; — *Les glorieuses antiquités de Paris*, par M. Antoine de Mont-Royal, 1879, 1 vol.; — *Le Théâtre de la ville de Paris*, par M. Michel de La Roche-Maillet, 1880, 1 vol.; — *La grande et excellente cité de Paris*, par M. André Thevit, 1881, 1 vol.; — *Remarques singulières de Paris*, par M. Étienne Cholet, 1881, 1 vol.; — *L'ancienne et grande cité de Paris*, par M. François de Belleforest, 1882, 1 vol.; — *Plant et Pourtrait de la ville, cité et université de Paris*, par MM. Minutes, du Pinet et Broün, 1883, 1 vol.; — *La Prévosté de Paris et de l'Isle de France*, par MM. Davirly, Bauchin et Rocoles, 1883, 1 vol..; — *La Gâtine historique et monumentale* (en Poitou), par M. Bélisaire Ledain, 1876, 1 vol. in-4. — De son côté, et au même titre, M. Berthiault, ancien imprimeur en taille-douce, à Tours, offre un beau volume in-folio, *La Rochelle et son arrondissement*, par M. Lancelot, imprimé par la maison Mame, avec 60 gravures à l'eau-forte, imprimées par M. Berthiault.

M. le Président adresse aux généreux donateurs les vifs remerciements de la Société pour ces volumes remarquables par la beauté du papier, de l'impression et de l'illustration; M. le Secrétaire général voudra bien les leur transmettre.

M. le Président fait part à la Société du décès de M. Gallais, un des membres fondateurs que nous eussions aimé à voir à la fête du Cinquantenaire. Si son talent de dessinateur lui avait attiré l'admiration des artistes, son aménité et sa droiture lui avaient concilié les sympathies de tous ses collègues qui s'associent au deuil de sa famille. A cette occasion, M. le Président invite M. le Secrétaire général à reprendre la tradition, d'ailleurs établie par le règlement et délaissée à tort, et à rédiger pour notre *Bulletin* une notice nécrologique sur M. Gallais.

M. le Président donne ensuite la parole à M. Lhuillier, qui lit une note sur les *Fouilles du Pont de la Motte*.

« Le camp de *Montboyau*, dit notre confrère, est une station fort ancienne ; en dehors de certaines considérations historiques présentées précédemment, les preuves archéologiques abondent. Malgré cela, nos *Mémoires* sont muets à cet égard : il importe donc de réparer cet oubli. En effet, lorsque le chemin de fer de Tours au Mans fut construit, les remblais nécessaires pour établir la voie dans la vallée de la Choisille furent pris en partie sur le flanc oriental de la colline de Montboyau, près du Pont de la Motte ; ce sont ces travaux qui mirent à découvert de nombreux vestiges permettant de faire remonter à une haute antiquité l'occupation de ce camp. Ajoutons que ces fouilles accidentelles n'ont exploré qu'une surface absolument insignifiante du camp, et qu'elles semblent n'avoir été suivies par aucun archéologue de profession ; les ouvriers se servaient des plus importants fragments comme d'une simple ardoise pour enlever la boue de leurs outils. Un amateur cependant, que ses occupations professionnelles retenaient à Tours toute la semaine, venait le dimanche rechercher dans les terres remuées les objets antiques que les wagons de terrassement n'avaient pas engloutis dans le remblai de la ligne. Cet amateur est M. Girard, attaché aux archives départementales, qui a recueilli ce qu'il a trouvé, et nous l'a montré en nous donnant quelques renseignements complémentaires : remercions-le de son aimable communication, et dressons l'inventaire sommaire des fouilles du Pont de la Motte.

« Il y a d'abord une série d'objets qui démontrent que Montboyau a été occupé, même avant les Gaulois, par les peuples de l'âge de pierre : M. Girard, en effet, a trouvé des haches taillées, des racloirs et pointes de flèches et un os fendu dont la moelle a été extraite ; de plus, en compagnie d'un professeur de Pontlevoy qui était le collègue de M. l'abbé Bourgeois, il a trouvé là, dans une caverne de $1^{m},50$ de large, un crâne gisant à côté de pierres noircies par le feu, et le professeur a emporté le crâne pour déterminer à Pontlevoy à quelle race d'hommes il appartenait ; enfin, une hache polie a été acquise des ouvriers par un marchand qui l'a expédiée au musée de Saint-Germain.

« De l'époque gauloise proprement dite, il y a une série de poteries grossières faites à la main, striées ou pleines de paillettes de mica ; il y a également une monnaie de bronze anépigraphe représentant le taureau cornupète, et des anneaux en plomb découpé connus sous le nom de *fuséoles*. A l'époque romaine se rapportent une série de poteries plus fines et plus ornées, un fragment de meule convexe d'un côté et concave de l'autre, enfin le lacrymatoire et l'urne cinéraire portant le nom de *Carutio* que possède notre Musée.

« Tel est l'ensemble de preuves archéologiques qu'il importait de connaître pour apprécier la haute antiquité de la station de Montboyau, et pour dissiper les doutes de ceux qui ne croyaient pas à cette antiquité sur la foi de simples déductions. De la discussion naît la lumière : aussi appelons-nous vivement les objections que quelques-uns croiraient devoir faire à cette théorie. A côté de la question principale, il y a d'autres questions secondaires qui peuvent être résolues en sens contraire ou simplement paraître douteuses ; mais le point fondamental, à savoir l'occupation du camp du Pont de la Motte par les peuples de l'âge de pierre, par les Gaulois indépendants et par les Gallo-romains, ce point-là reste parfaitement établi ; des fouilles accidentelles et très superficielles en ont suffisamment permis la démonstration, et il est à croire que des fouilles plus méthodiques et plus étendues nous feraient sans doute connaître des trésors depuis longtemps enfouis. »

Après ces renseignements, dont M. le Président remercie M. Lhuillier, M. l'abbé Peyron communique la suite de son étude sur les monnaies faussement attribuées à la Touraine : cette seconde partie traite des pièces à la légende *Ateula-Ulatos.*

Comme celle de Caledu-Senodon, dit-il, la légende des monnaies d'*Ateula-Ulatos* est invariable, car si parfois on rencontre quelques variantes, elles tiennent plutôt à un accident qu'à toute autre cause.

Considéré dans son ensemble, le type des Ateula est encore celui des Caledu, mais il s'en sépare d'abord par les petites ailes qui se rattachent aux torques, remplacent le cordon perlé et font du personnage représenté un être extranaturel, que les uns ont pris pour une Isis, les autres pour une Victoire, et qui, si l'on veut absolument chercher un symbolisme, pourrait bien n'être pas autre chose qu'un être à la fois mâle et femelle capable d'être représenté, au gré de l'artiste, sous l'une ou sous l'autre de ses deux formes ; ensuite, par le type du revers où le taureau est substitué au cheval ; enfin, par les différents symboles qui permettent d'établir dans cette série monétaire deux groupes ou plutôt deux variétés distinguées, l'une par le buste masculinisé et accompagné du quatre feuilles et de l'épi, l'autre par le buste mieux accentué dans le sens féminin et accompagné du pentagramme et du croissant. Le symbole de l'S couché reste d'ailleurs invariable dans l'une et l'autre variété.

On a cru pouvoir rapprocher les monnaies d'Ateula de celles des Turons, et les leur attribuer ; mais il n'y a rien dans le style qui puisse autoriser un tel rapprochement. Les pièces épigraphiques de ces derniers, particulièrement par l'avers,

Annexe 7 :

Planche du mobilier de Rochecorbon conservé dans les collections de la SAT

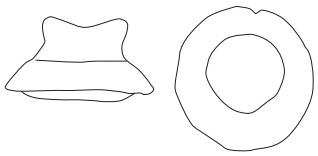

HG 971.5.12

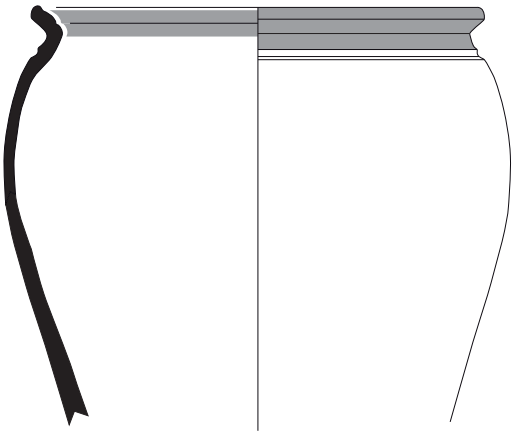

HG 971.5.1

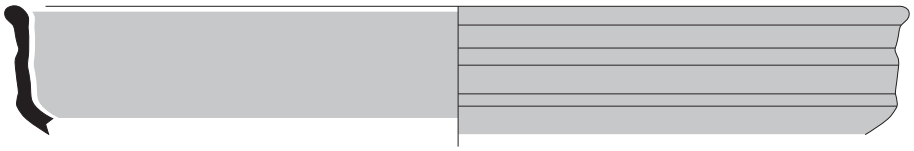

HG 971.5.10

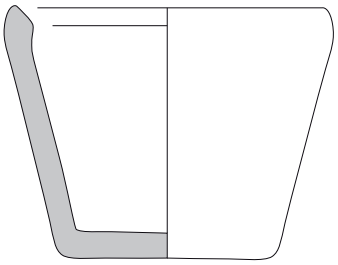

HG 971.5.7



HG 971.5.20

Rochecorbon, oppidum ‘de la Folie’ - collection SAT

0 10 cm

Dessin et DAO: F. Di Napoli

LEGENDE

Vase tourné

Vase modelé

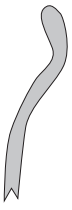

Vase modelé et fini au tour

Lissage

Traces de poix

Annexe 8 :

Base de données numismatique

ID_ Monnaie	ID_Loc	ID_US	ID_Fait	ID_ Sondage	ID_Site	ID_ Isolation	Poids	Module	Droit	Revers	Serie	Classe_Typologique	Type	Attribution	Métal	Illustration	Datation_ Litterale	Date_ Debut	Date_ Fin	Commentaire
1	Fondettes-Vermicelleri e						2,88	16,5	Tête diadémée à droite, devant TVRONOS	Bige à droite, le conducteur tient une lance et un bouclier, il se tient debout sur le char. Derrière un pentagramme et dessous une ligne de sol surmontant la légende TRICC	TVRONOS/TRICCOS	1	LT 6993-6995	Turons	Bronze	Oui		-40	0	Mur HMA
2	Fondettes-Vermicelleri e	1068	85	15			2,34	16	Tête schématisée à droite à gauche, nez et menton pointus, un grand trou pour symboliser l'œil. Le bas du visage est pulvérulent.	Taureau chargeant à gauche, patte avant repliée sous le ventre, patte arrière formant une ligne oblique. La queue est relevée sur le dos en S couché. Tête du taureau pulvérulente.	Tête diabolique	IIb		Loire moyenne	Potin	Oui		-110	0	
3	Chateau Chevrier				90		2,1	15,5	Tête diadémée à droite dans un grènetis. DRVCCA	Déesse drapée debout, bras gauche sur une colonne, dans la main droite un serpent perlé	DRVCCA		BNF 6396	Turons	Bronze	Oui		-40	0	
4	Chateau Chevrier				90		3,02	16	Tête barbue à gauche	Taureau dégénéré à gauche	Tête diabolique	1	BNF 5682	Loire moyenne	Potin	Oui		-50	0	
5	Chateau Chevrier				90		1,06	13	Tête imberbe à gauche	Taureau cornupète à gauche	Tête diabolique		BNF 5684-5686	Loire moyenne	Potin	Oui		-30	0	
6	Chateau Chevrier				90		2,39	15	Tête à gauche chevelure ondulée et coiffée en arrière, nez droit. TOVTOBOCIO	Lion à droite dans un grènetis. ATEPILOS	TOVTOBOCIO / ATEPILOS		LT 6361	Turons	Bronze	Oui		-50	0	
7	Chateau Chevrier				90		9,98	25	Tête de Janus	Proue de navire avec dessus Q TITV	As		BMC/RR.2355	Rome	Bronze	Oui	88 av. J-C.	-88	-88	
8	Roche Deniau	7001	700		82		2,72	17	Tête à gauche avec un grand trou à la place de l'œil, nez et menton marqués.	Taureau chargeant à gauche queue relevée sur le dos de façon horizontale. Les pattes avant et arrière sont bien détachées et droites.	Tête diabolique	III	BNF 5687	Loire moyenne	Potin	Oui		-70	0	
9	Roche Deniau	7001	700		82		1,63	14	Illisible	Taureau chargeant à gauche, queue relevée sur le dos. Le taureau est maigre et ses pattes arrière sont en biais	Tête diabolique	IV	BNF 5669	Loire moyenne	Potin	Oui		-70	0	

10	Roche Deniau	7001	700		82		1,99	16	Tête à gauche, usé, grand orbite.	Taureau chargeant à droite, queue relevée sur le dos assez verticale. Les pattes arrières sont plutôt horizontales.	Tête diabolique	VIII		Loire moyenne	Potin	Oui		-180	0	
11	Cérelles				24		2,54	17	Tête allongée tournée vers la gauche. Le nez est plutôt rond et le menton est avancé. Le trou indiquant l'œil est quasi illisible. La base du cou manque et se situe au niveau de la cassure.	Petit taureau chargeant à gauche, il est entier, la cassure étant juste derrière. Sa queue est relevée en S sur son dos, sa patte arrière est oblique sous son ventre et sa patte avant est repliée mais fruste (on ne devine que la cuisse)	Tête diabolique	IIb		Loire moyenne	Potin	Oui		-110	0	
14	Mettray		Atelier												Potin					Mention d'un atelier DAG II : 200
12	Tours TramPR	3084	356				1	15	Tête masculine à gauche au nez proéminent aux cheveux courts en arrière. Le nez, le menton et l'arcade sourcilière sont très marqués. Autour TOVTOBOCIO. Grènetis.	Lion marchant à droite, crinière très en relief, queue relevée, autour ATEPILOS. Grènetis.	TOVTOBOCIO/ ATEPILOS		LT 6361	Turons	Bronze	Oui		-50	0	

13	Tours Champ Chardon	1161	76		6	5	2,41	17,5	Tête à gauche qui emplie le flan, l'arrière de la tête longe le bourrelet extérieur de la monnaie. Le nez est petit et pointu, il dessine en partie le trou qui symbolise l'œil. La bouche est très grande et contient au moins un globule. Le menton est allongé et pointu	Taureau massif chargeant à gauche. La tête est fruste, cachée par le bord irrégulier du potin et l'oxyde qui recouvre le revers. La patte avant est repliée sous le ventre, la patte arrière forme une ligne de sol épaisse sous le taureau. La queue est relevée sur le dos.	Tête diabolique	V	BNF 5656	Loire moyenne	Potin	Oui		-150	0	
15	Fondettes, oppidum				23													-47		Dépôt de 113 bronzes et 791 potins dans un vase
16	Fondettes, ind																			Dépôt de 54 monnaies et de rouelles

Annexe 9 :

Atlas des opérations géo-référencées actualisé

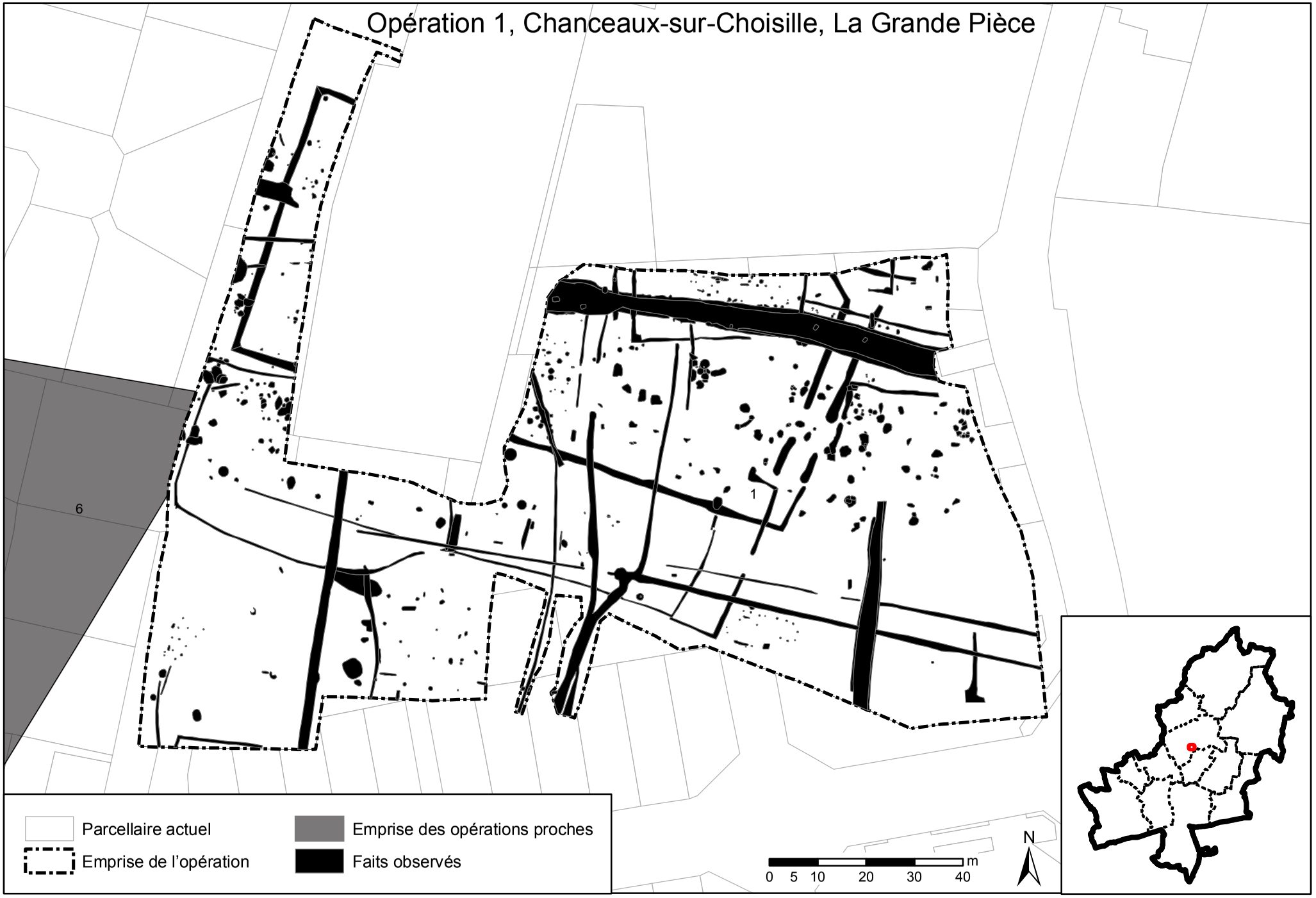
Opération 1, Chanceaux-sur-Choisille, La Grande Pièce
6
1
Parcellaire actuel
Emprise de l'opération
Emprise des opérations proches
Faits observés
0 5 10 20 30 40
m
N

Opération 2, Fondettes, La Limougère

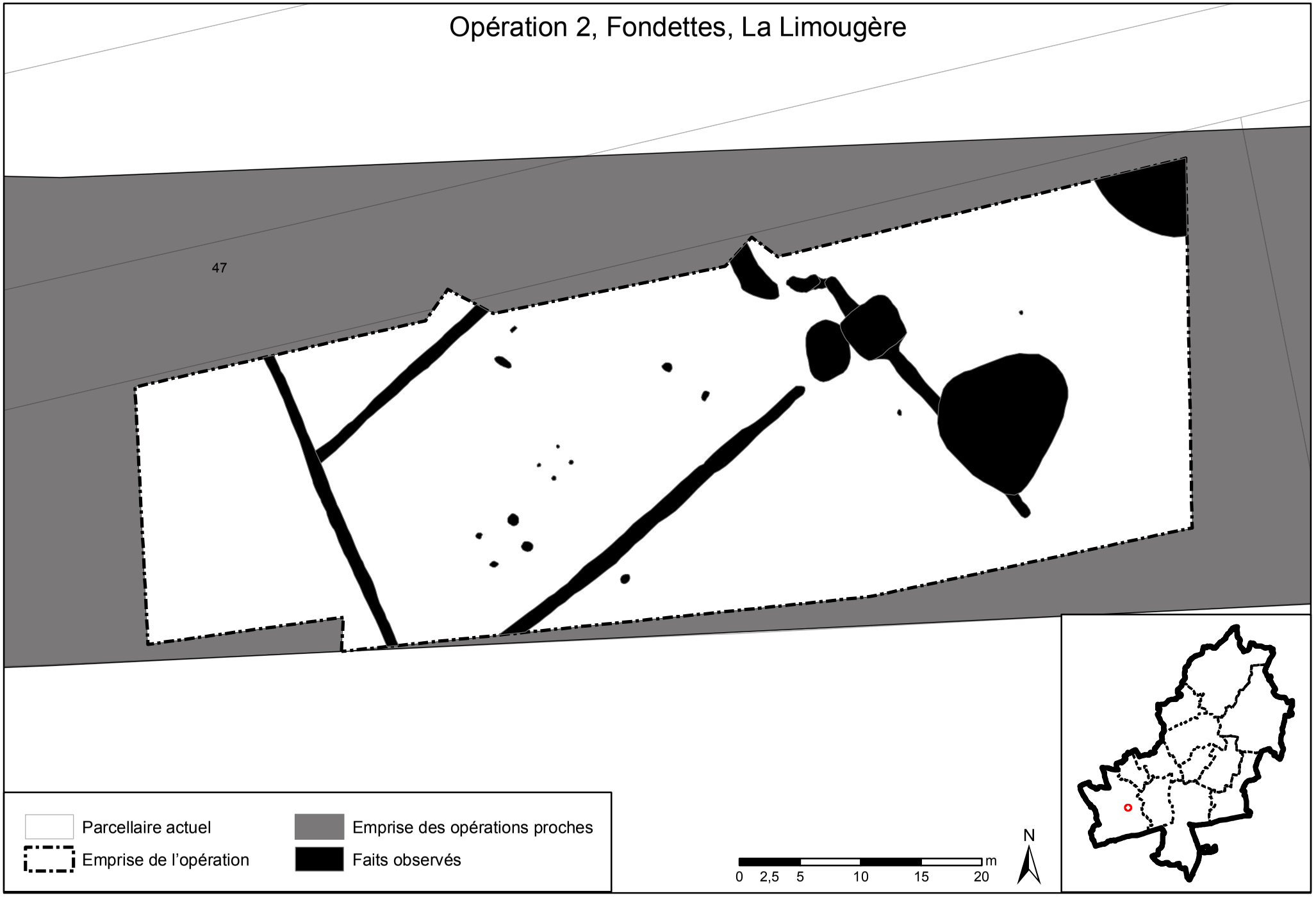

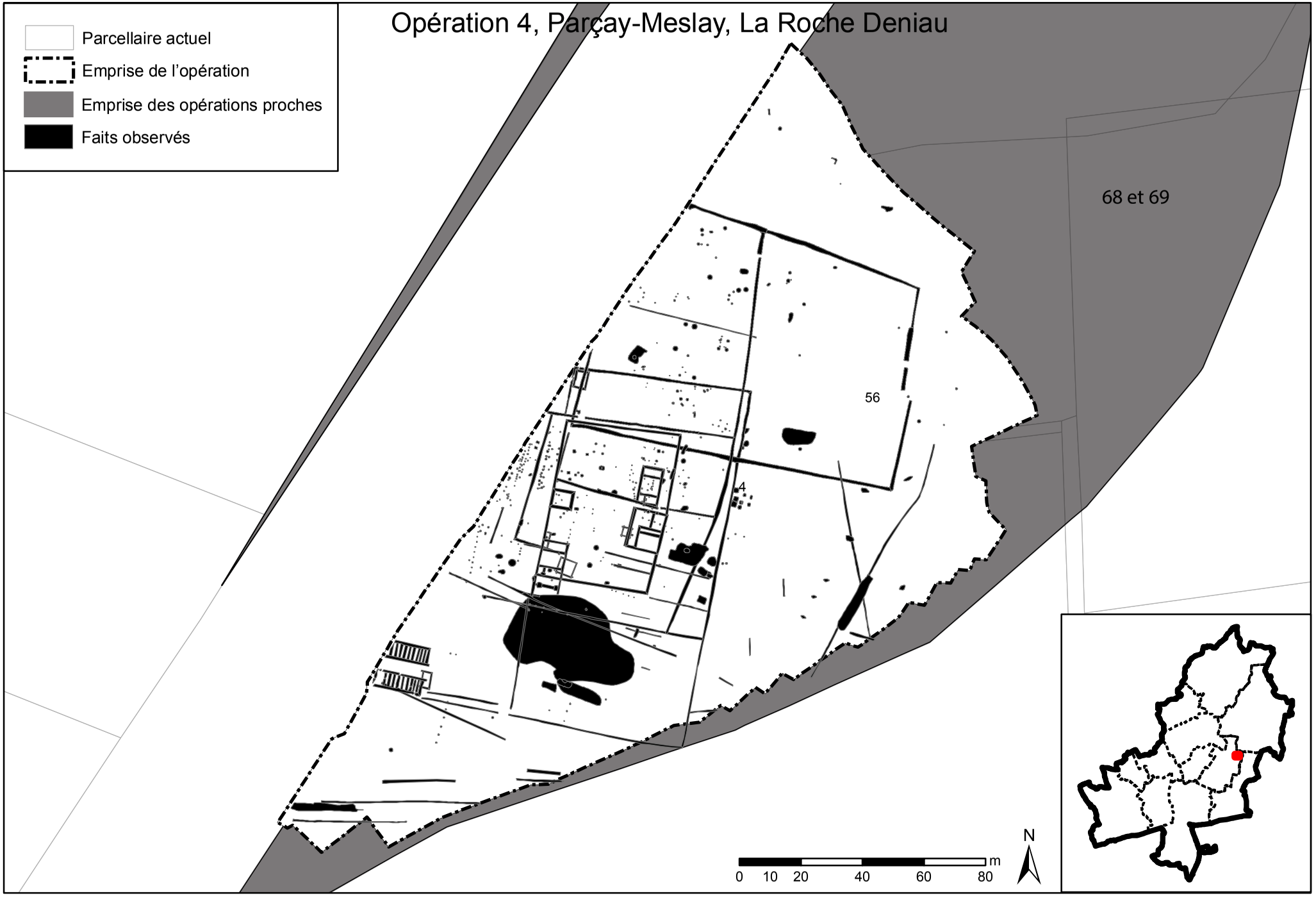
Opération 4, Parçay-Meslay, La Roche Deniau
Parcellaire actuel
Emprise de l'opération
Emprise des opérations proches
Faits observés
68 et 69
56
4
0 10 20 40 60 80 m
N

Opération 5, La Membrolles-sur-Choisille, Mazagran et la Molière

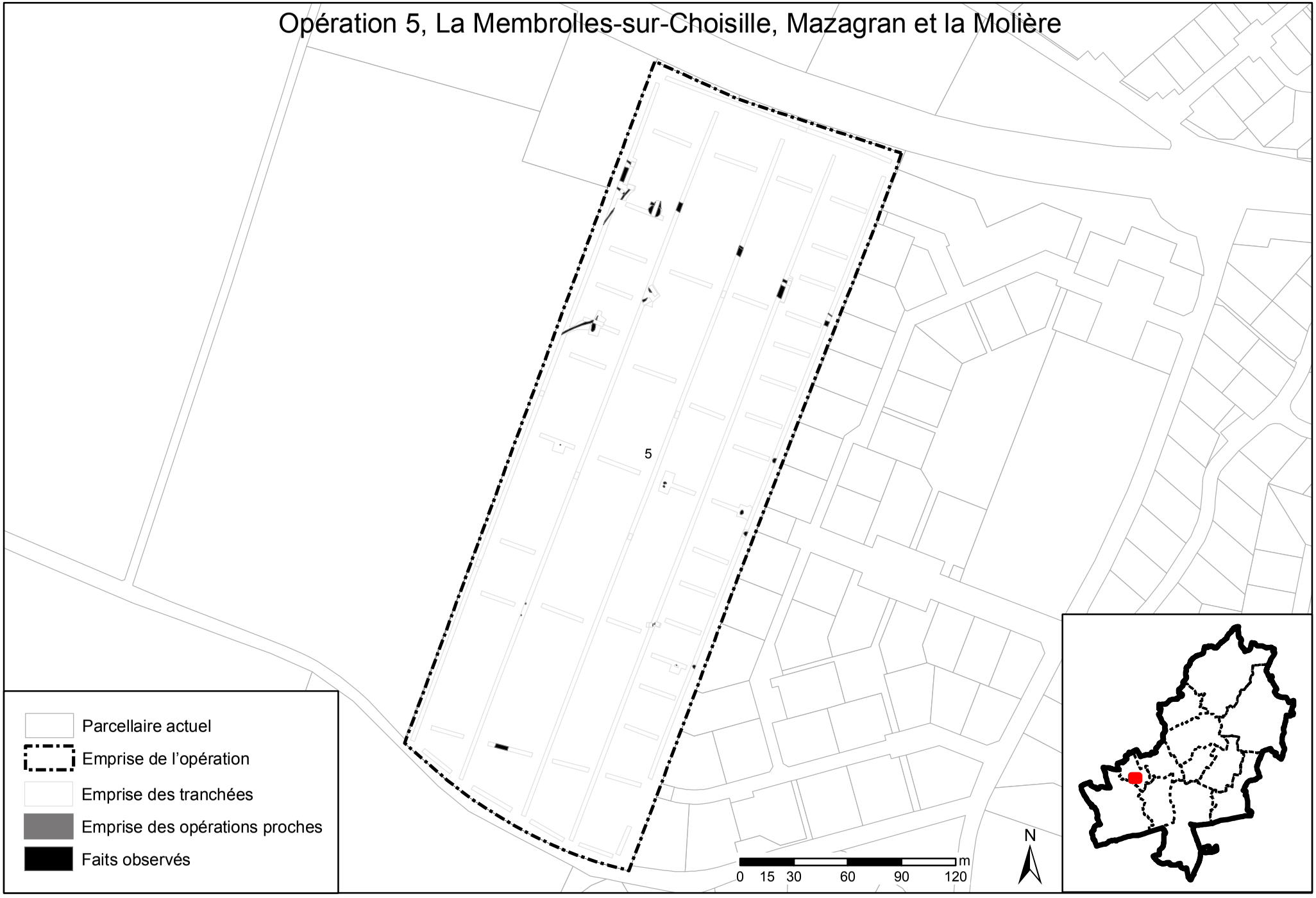

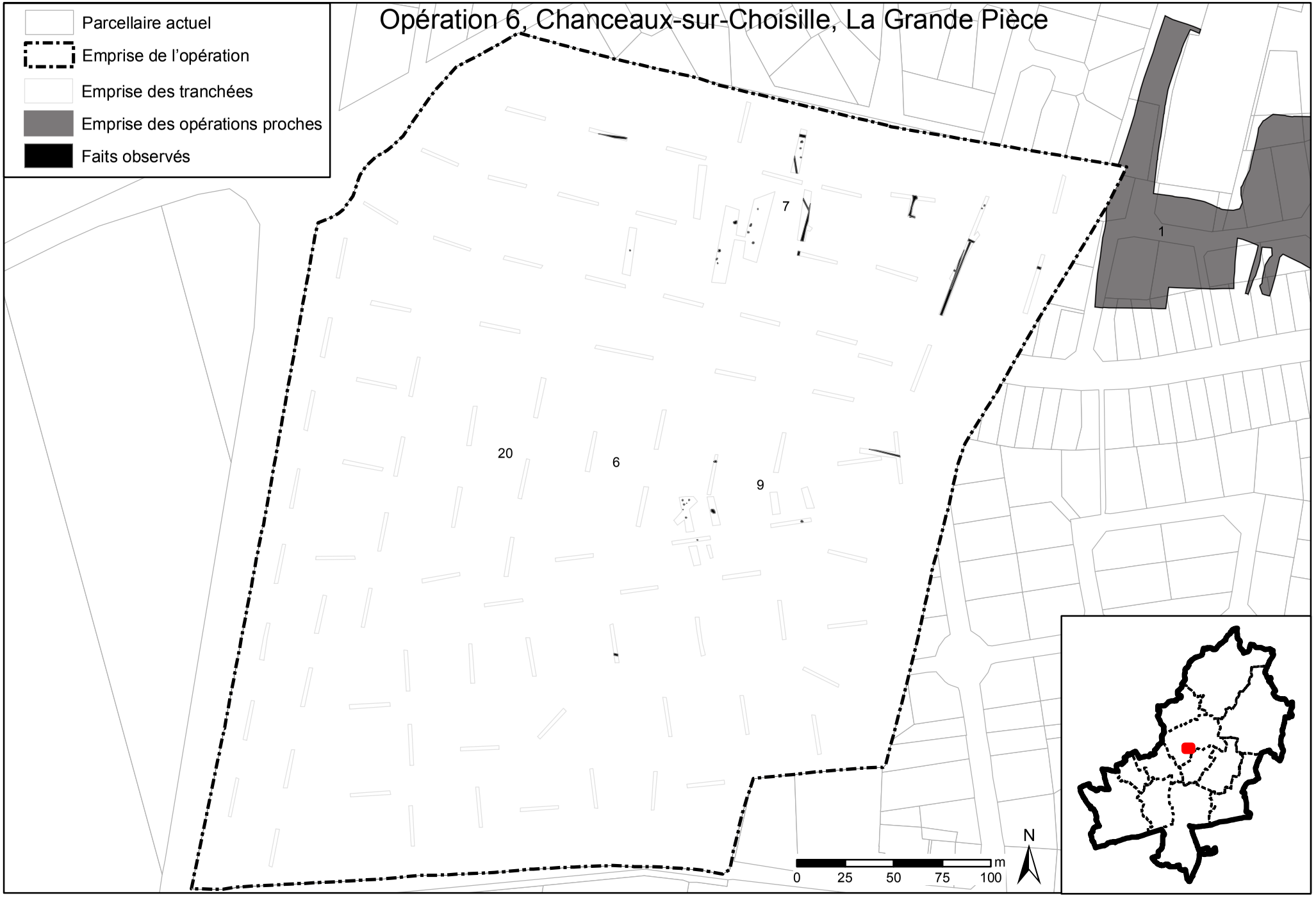
Opération 6, Chanceaux-sur-Choisille, La Grande Pièce
Parcellaire actuel
Emprise de l'opération
Emprise des tranchées
Emprise des opérations proches
Faits observés
7
1
20
6
9
N
0
25
50
75
100
m

Opération 7, Chanceaux-sur-Choisille, La Grande Pièce_zone1
6
7
Parcellaire actuel
Emprise de l'opération
Emprise des tranchées
Emprise des opérations proches
Faits observés
0 5 10 20 30 40 m
N

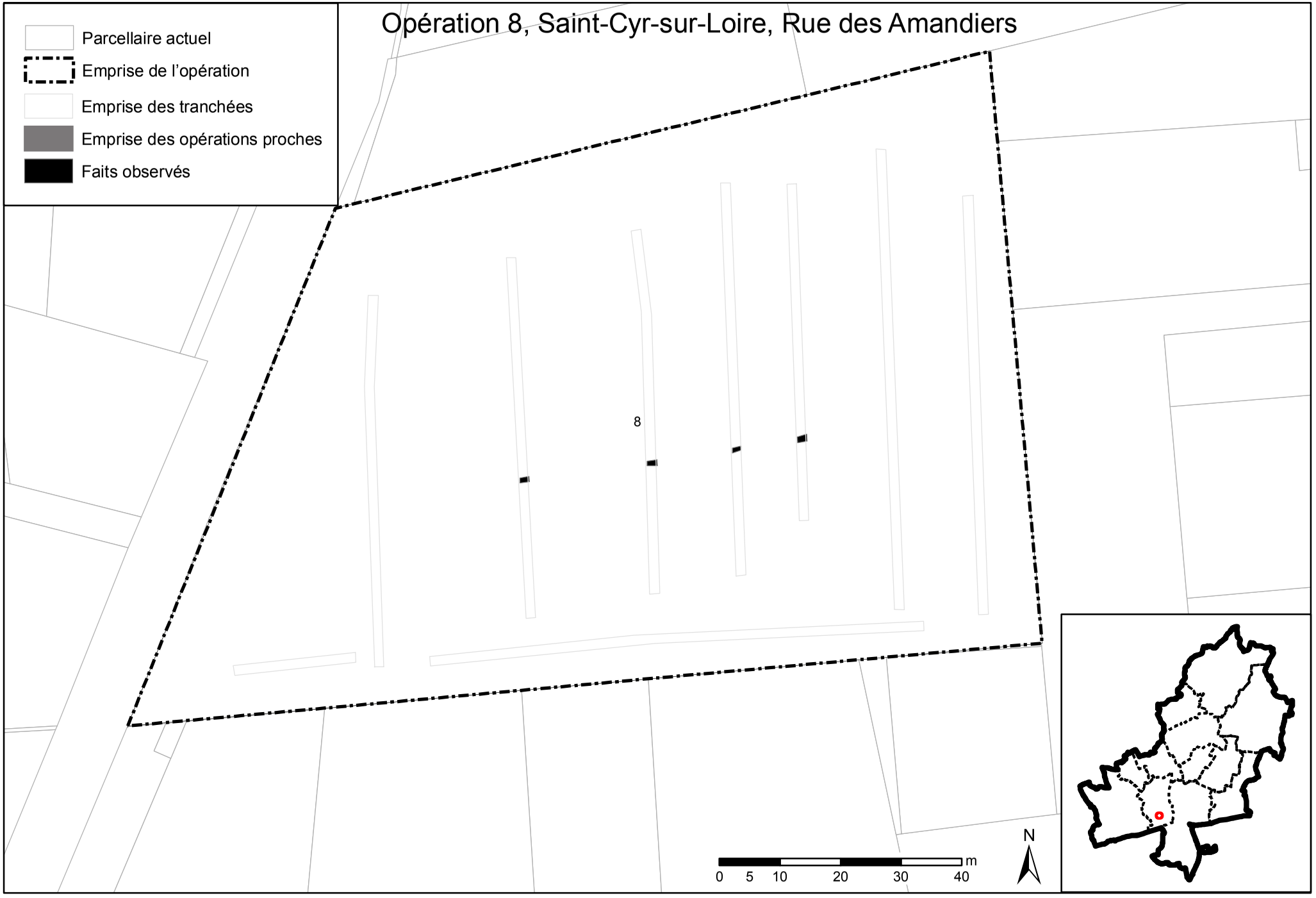
Opération 8, Saint-Cyr-sur-Loire, Rue des Amandiers
Parcellaire actuel
Emprise de l'opération
Emprise des tranchées
Emprise des opérations proches
Faits observés
8
0 5 10 20 30 40
m
N

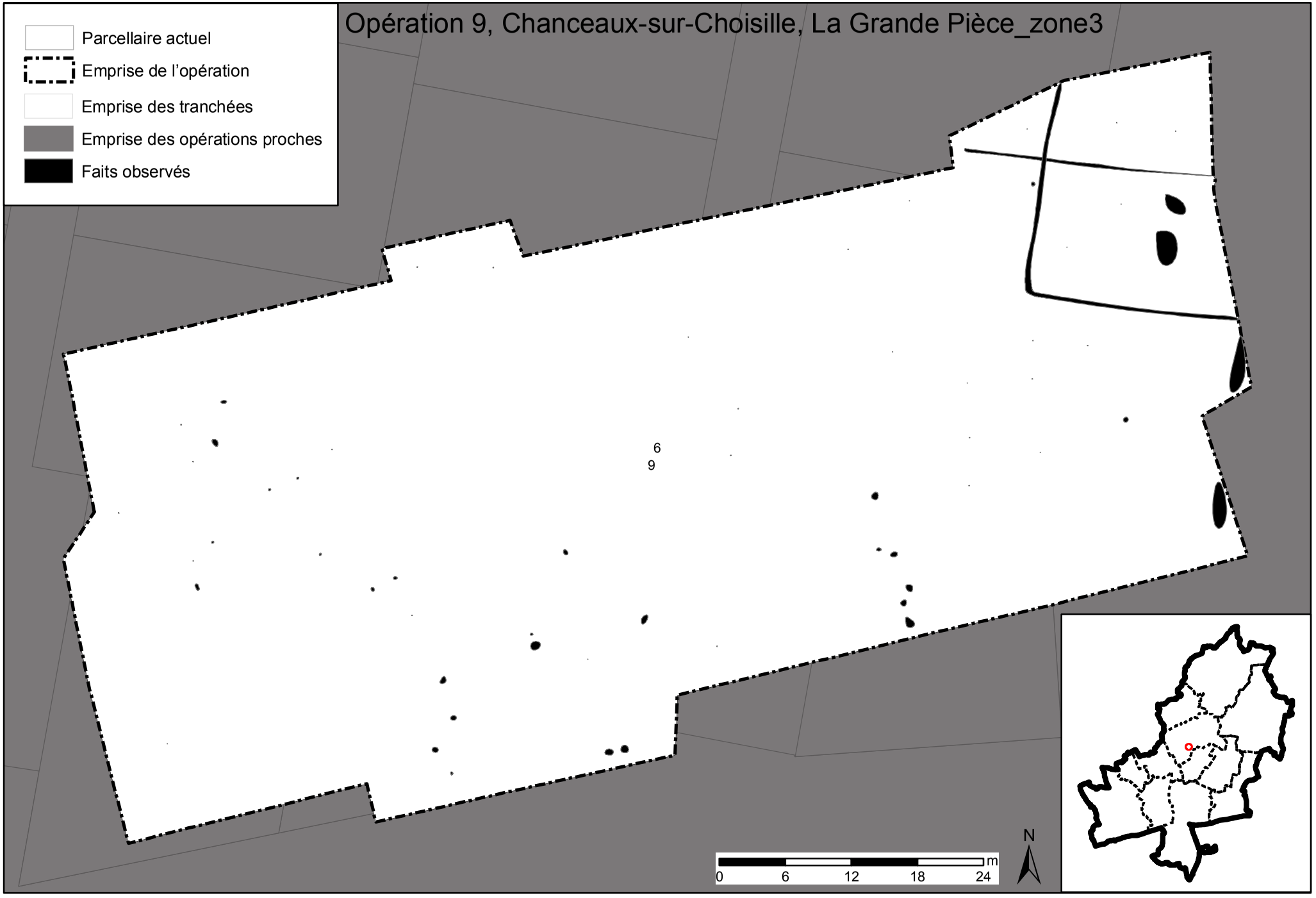
Opération 9, Chanceaux-sur-Choisille, La Grande Pièce_zone3
Parcellaire actuel
Emprise de l'opération
Emprise des tranchées
Emprise des opérations proches
Faits observés
6
9
0
6
12
18
24
m
N

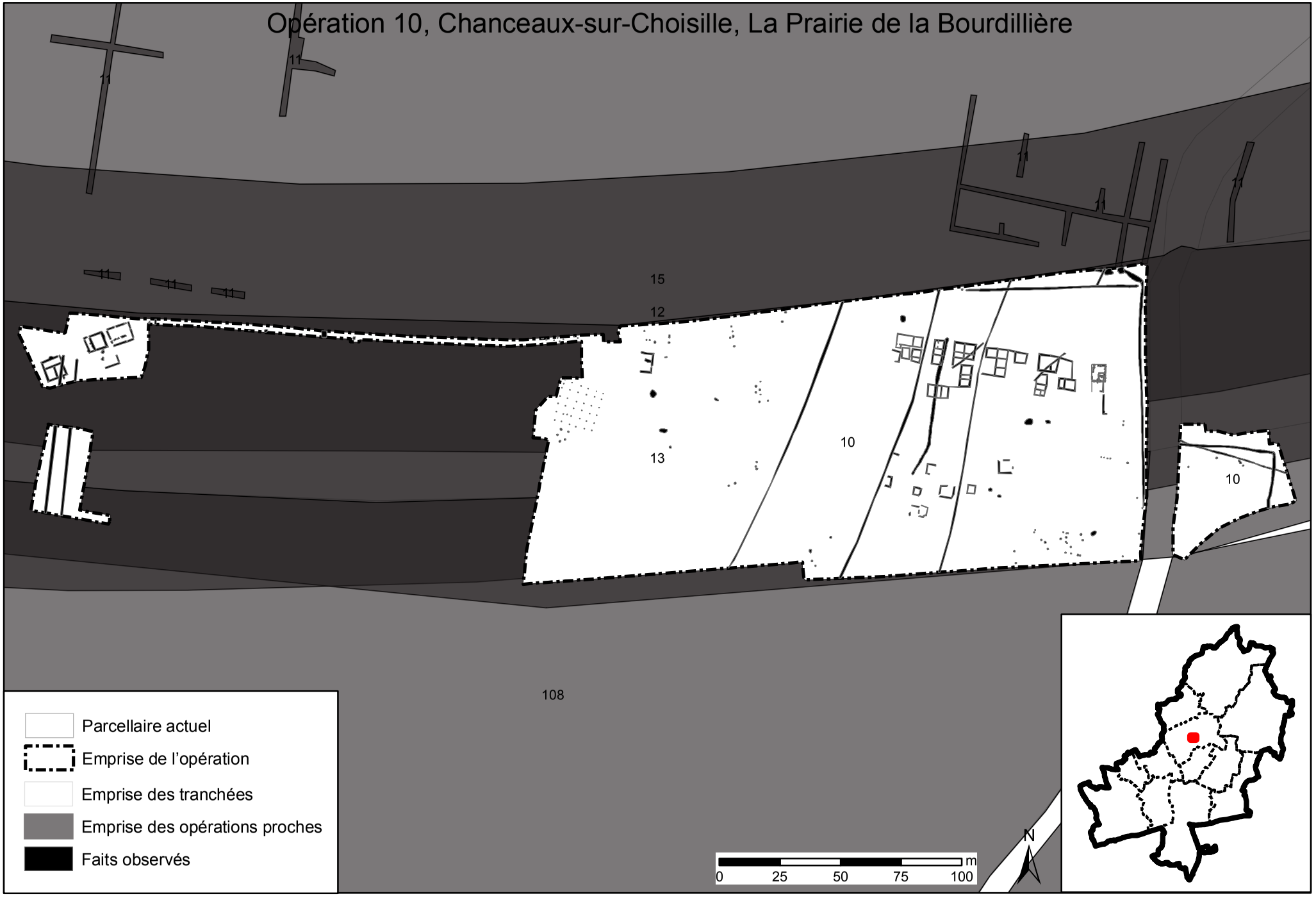
Opération 10, Chanceaux-sur-Choisille, La Prairie de la Bourdillière
11
15
12
13
10
108
Parcellaire actuel
Emprise de l'opération
Emprise des tranchées
Emprise des opérations proches
Faits observés
0
25
50
75
100
m
N

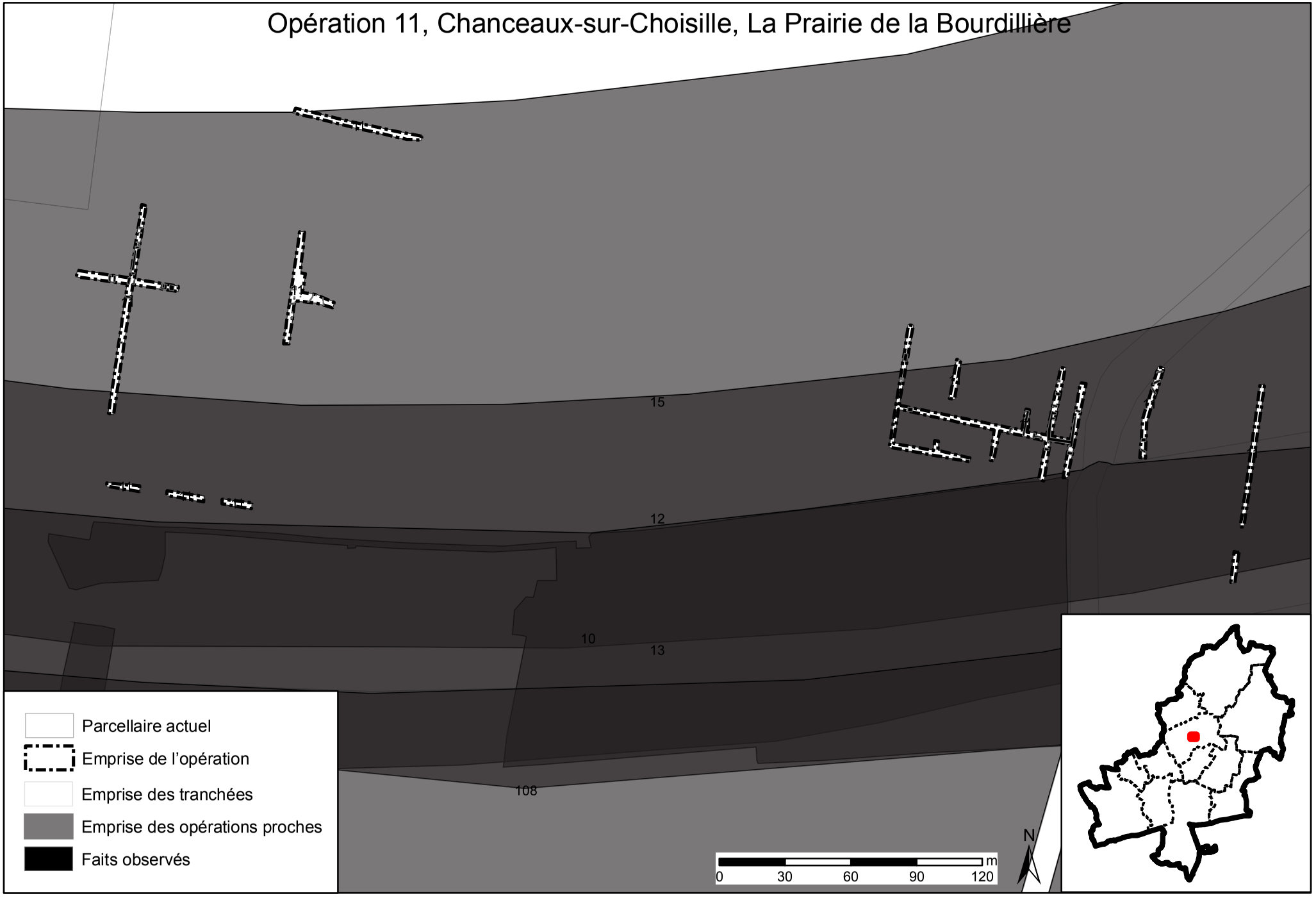
Opération 11, Chanceaux-sur-Choisille, La Prairie de la Bourdillière
15
12
10
13
108
Parcellaire actuel
Emprise de l'opération
Emprise des tranchées
Emprise des opérations proches
Faits observés
N
0
30
60
90
120
m

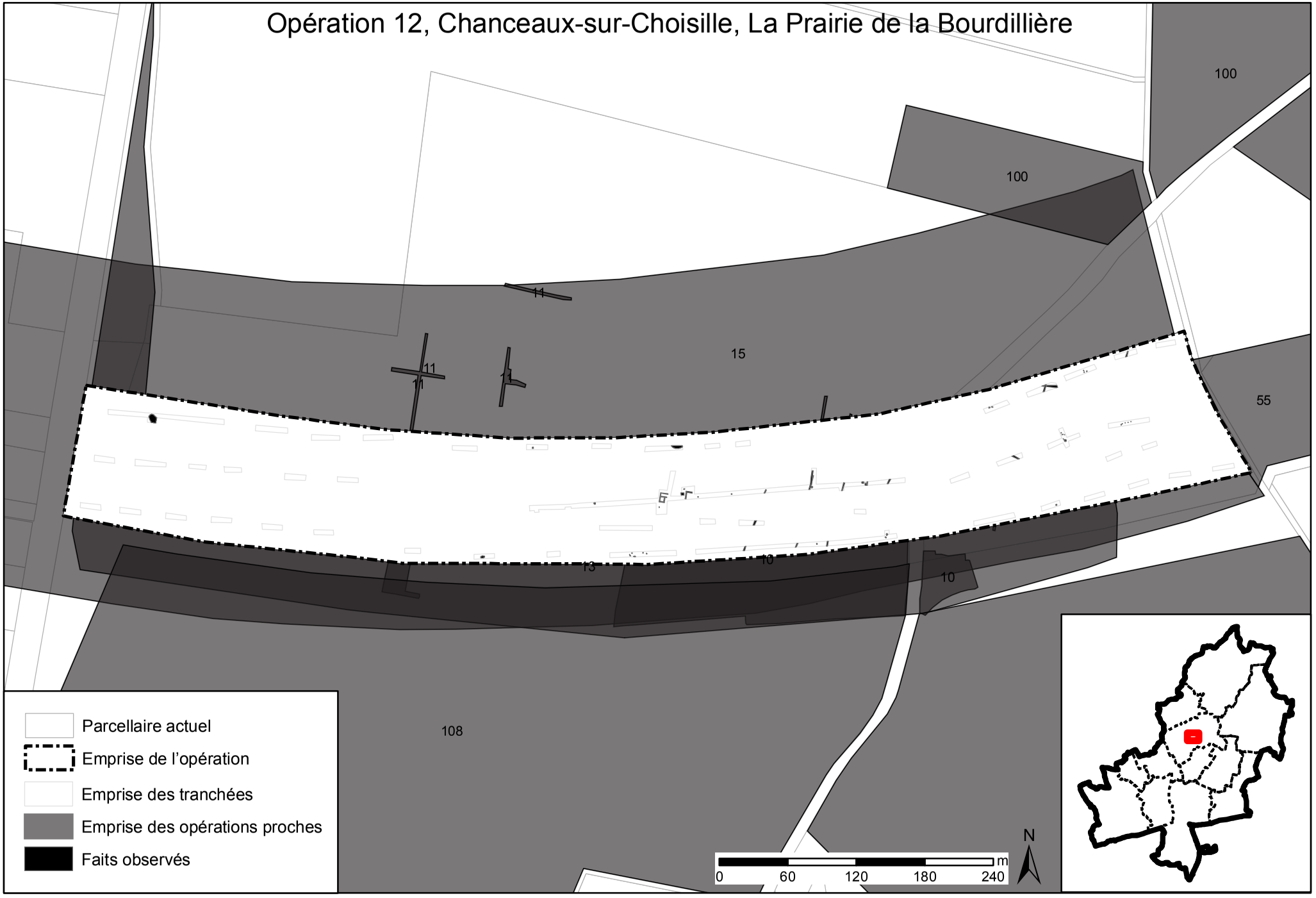
Opération 12, Chanceaux-sur-Choisille, La Prairie de la Bourdillière
100
100
11
11
11
15
55
13
10
10
108
Parcellaire actuel
Emprise de l'opération
Emprise des tranchées
Emprise des opérations proches
Faits observés
0
60
120
180
240
m
N

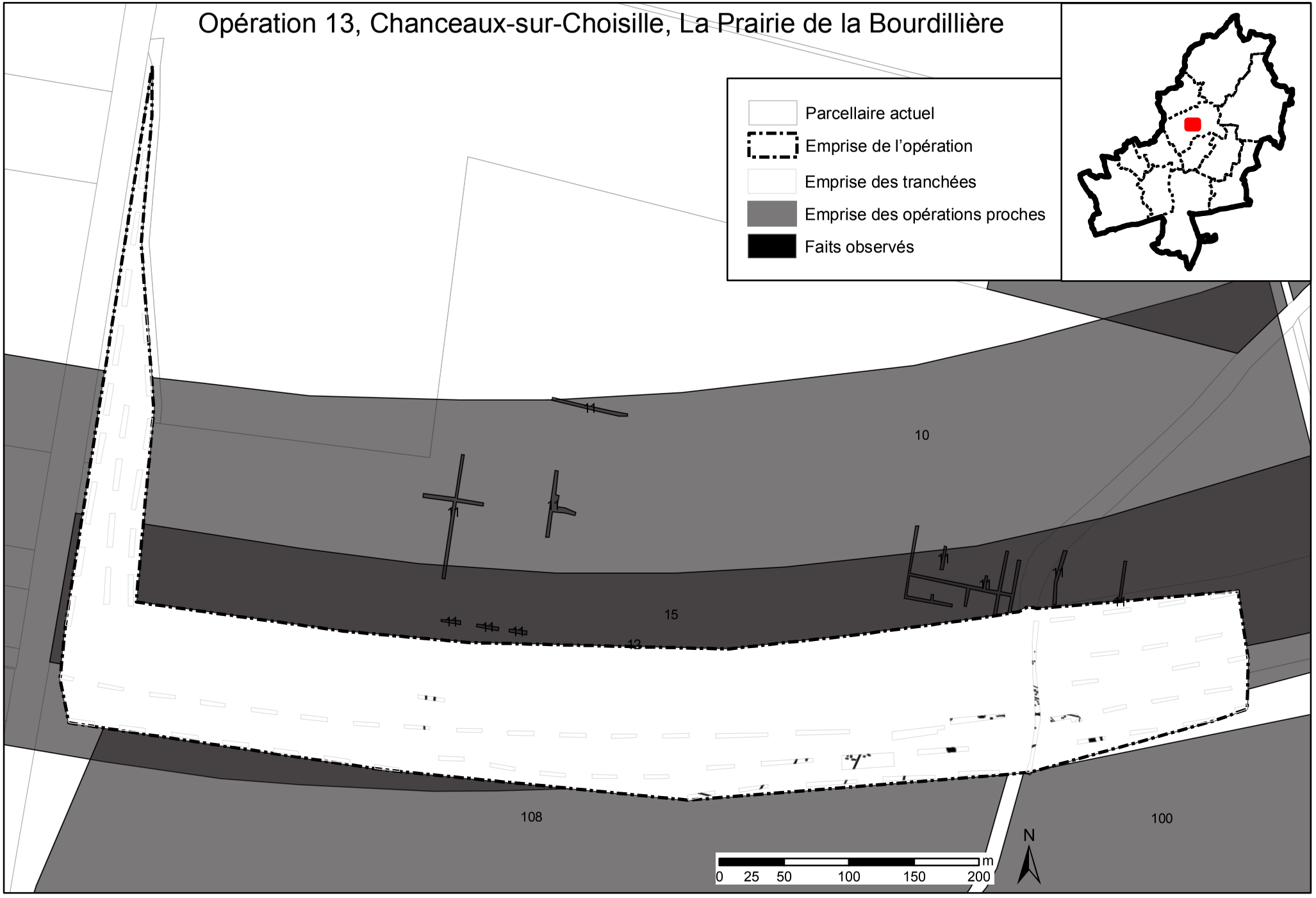
Opération 13, Chanceaux-sur-Choisille, La Prairie de la Bourdillière
Parcellaire actuel
Emprise de l'opération
Emprise des tranchées
Emprise des opérations proches
Faits observés
10
15
12
108
100
N
0 25 50 100 150 200 m

Opération 14, Notre-Dame-d'Oé, Le Tertreau
14
3
14
Parcellaire actuel
Emprise de l'opération
Emprise des tranchées
Emprise des opérations proches
Faits observés
0 10 20 40 60 80 m
N

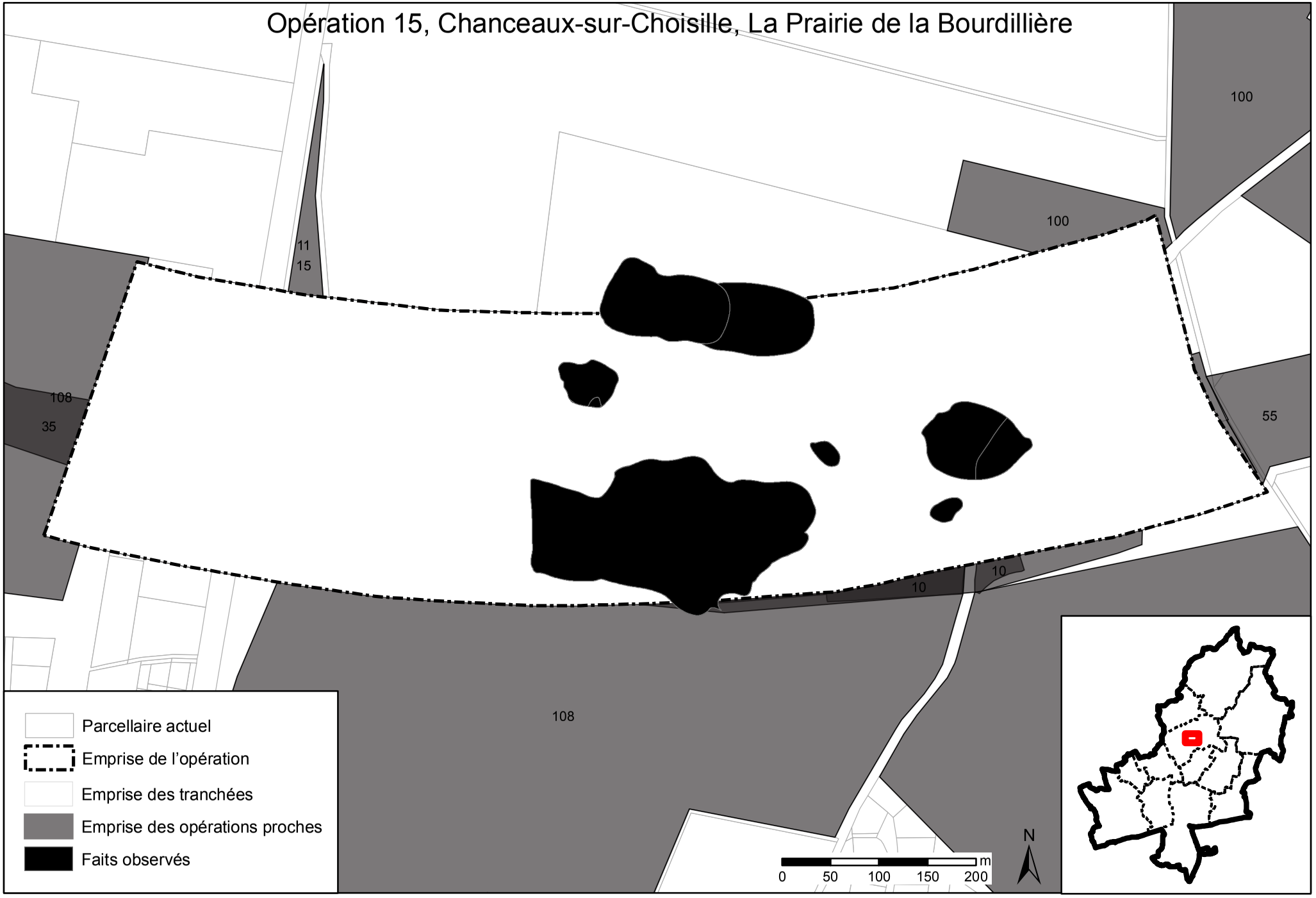
Opération 15, Chanceaux-sur-Choisille, La Prairie de la Bourdillière
100
100
11
15
108
35
55
10
10
108
Parcellaire actuel
Emprise de l'opération
Emprise des tranchées
Emprise des opérations proches
Faits observés
0
50
100
150
200
m
N

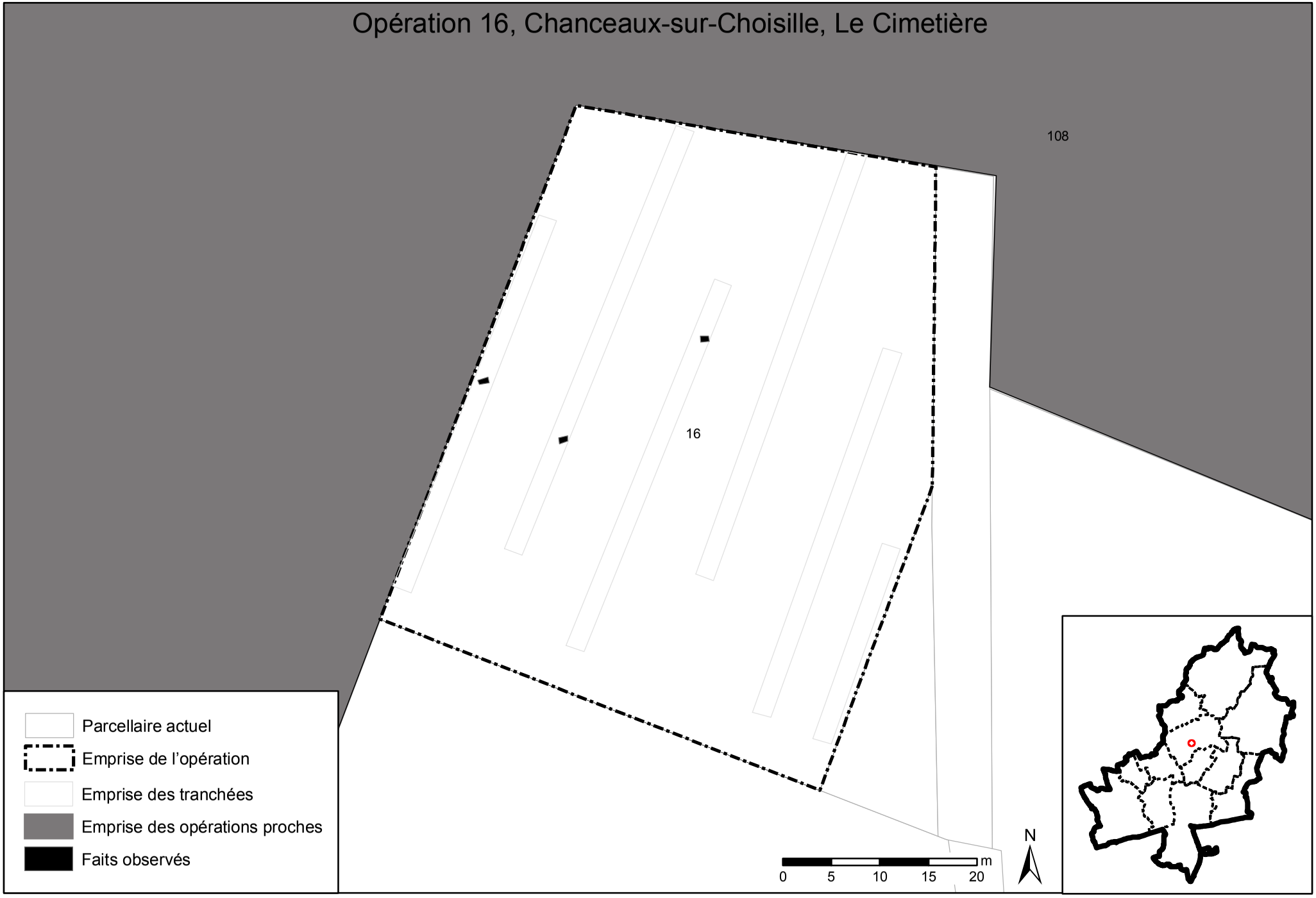
Opération 16, Chanceaux-sur-Choisille, Le Cimetière
108
16
Parcellaire actuel
Emprise de l'opération
Emprise des tranchées
Emprise des opérations proches
Faits observés
0 5 10 15 20 m
N

Opération 17, Chanceaux-sur-Choisille, Couleur (ZAC du Cassantin)

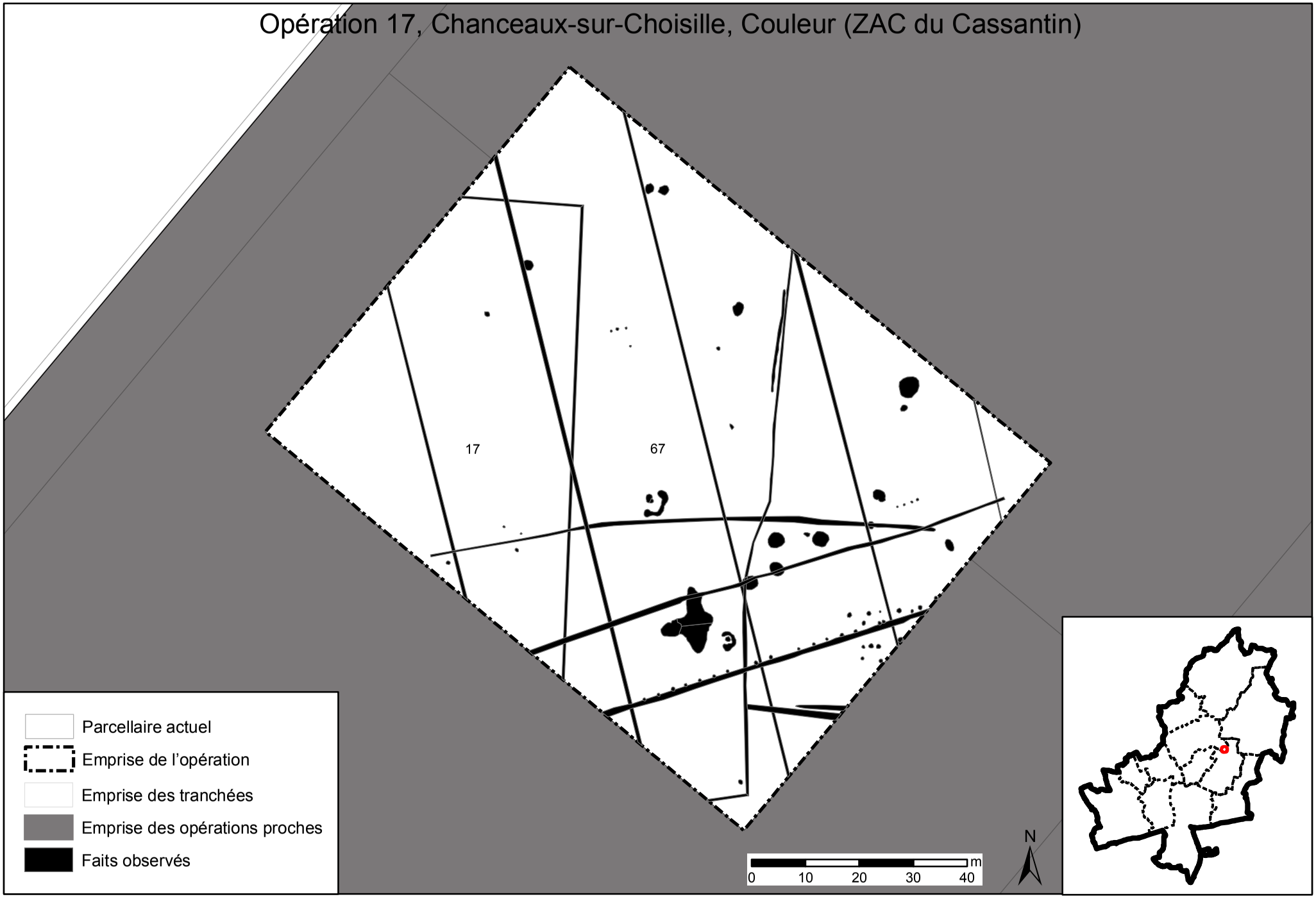

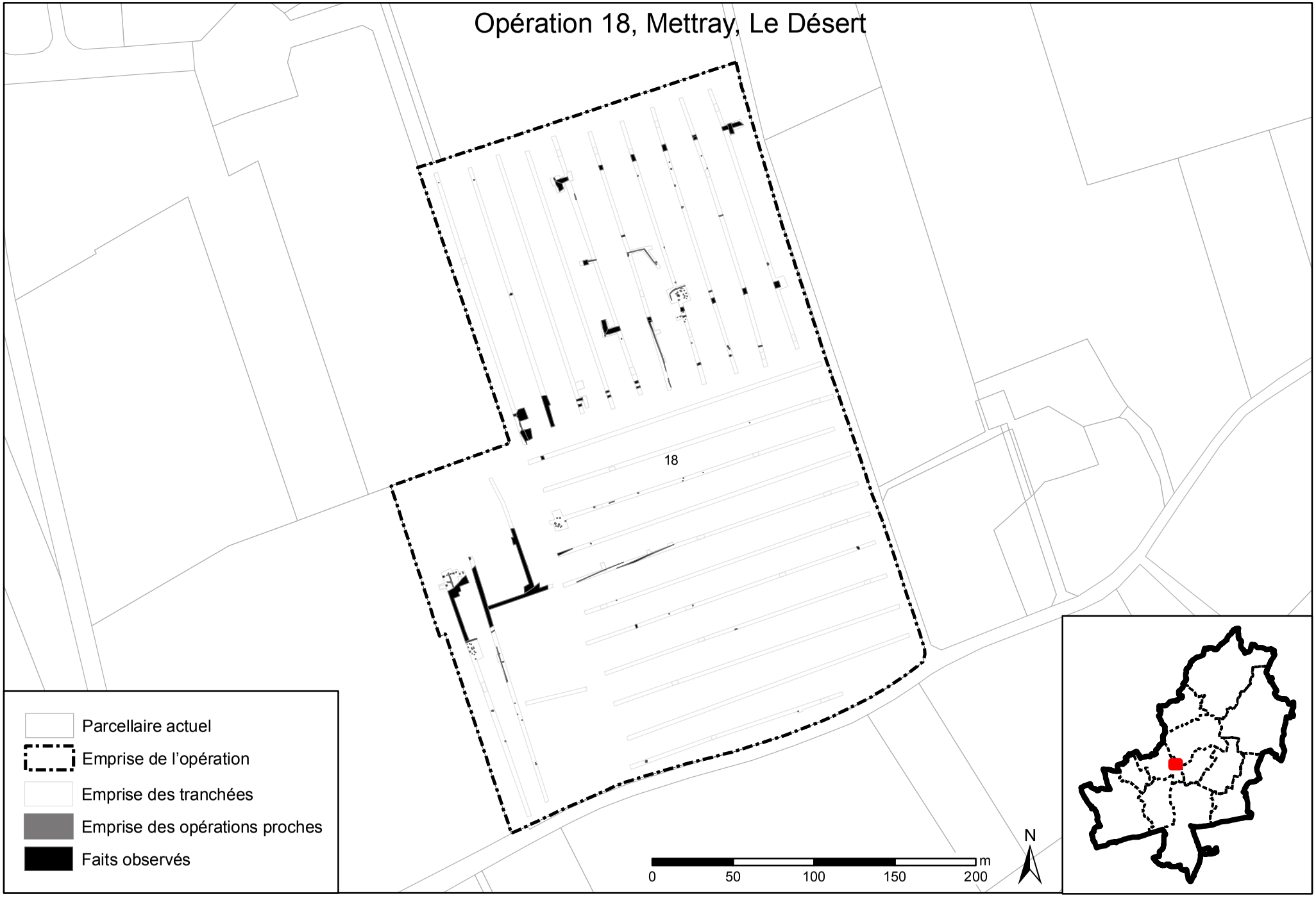
Opération 18, Mettray, Le Désert
18
Parcellaire actuel
Emprise de l'opération
Emprise des tranchées
Emprise des opérations proches
Faits observés
0
50
100
150
200
m
N

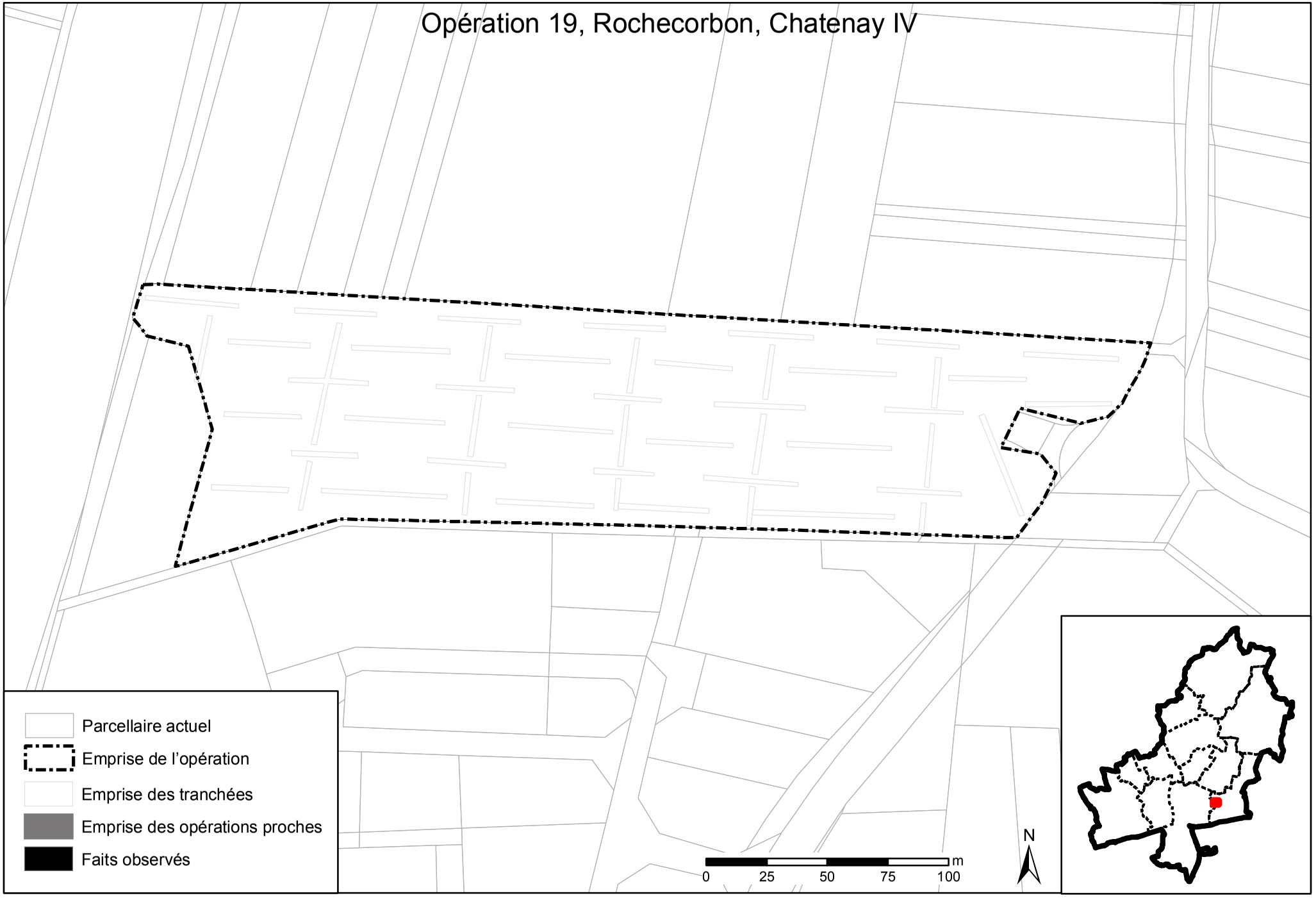
Opération 19, Rochecorbon, Chatenay IV
Parcellaire actuel
Emprise de l'opération
Emprise des tranchées
Emprise des opérations proches
Faits observés
0
25
50
75
100
m
N

Opération 20, Chanceaux-sur-Choisille, La Grande Pièce_zone 2
6
Parcellaire actuel
Emprise de l'opération
Emprise des tranchées
Emprise des opérations proches
Faits observés
0
10
20
30
40
m
N

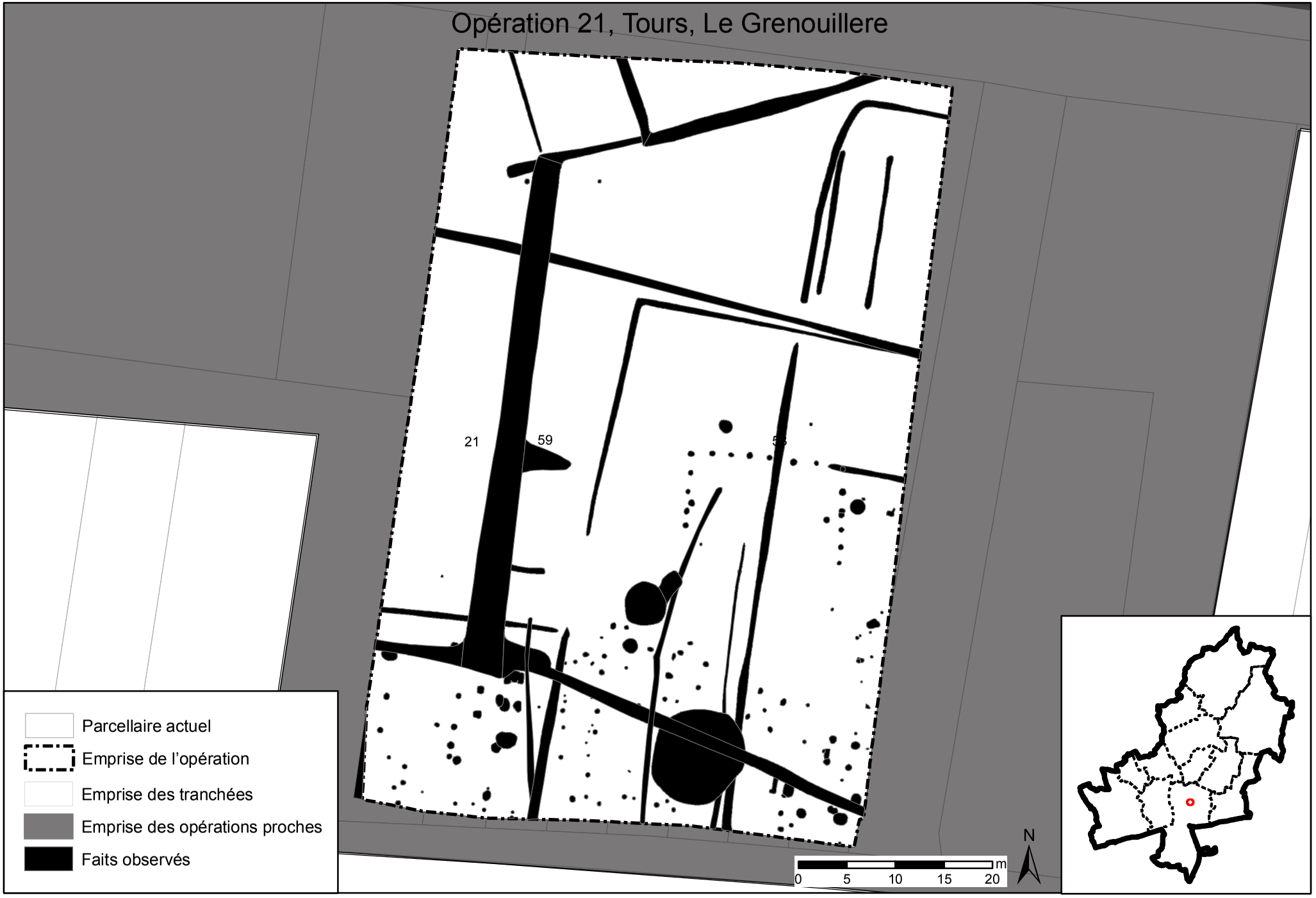
Opération 21, Tours, Le Grenouillere
21
59
Parcellaire actuel
Emprise de l'opération
Emprise des tranchées
Emprise des opérations proches
Faits observés
0
5
10
15
20
m
N

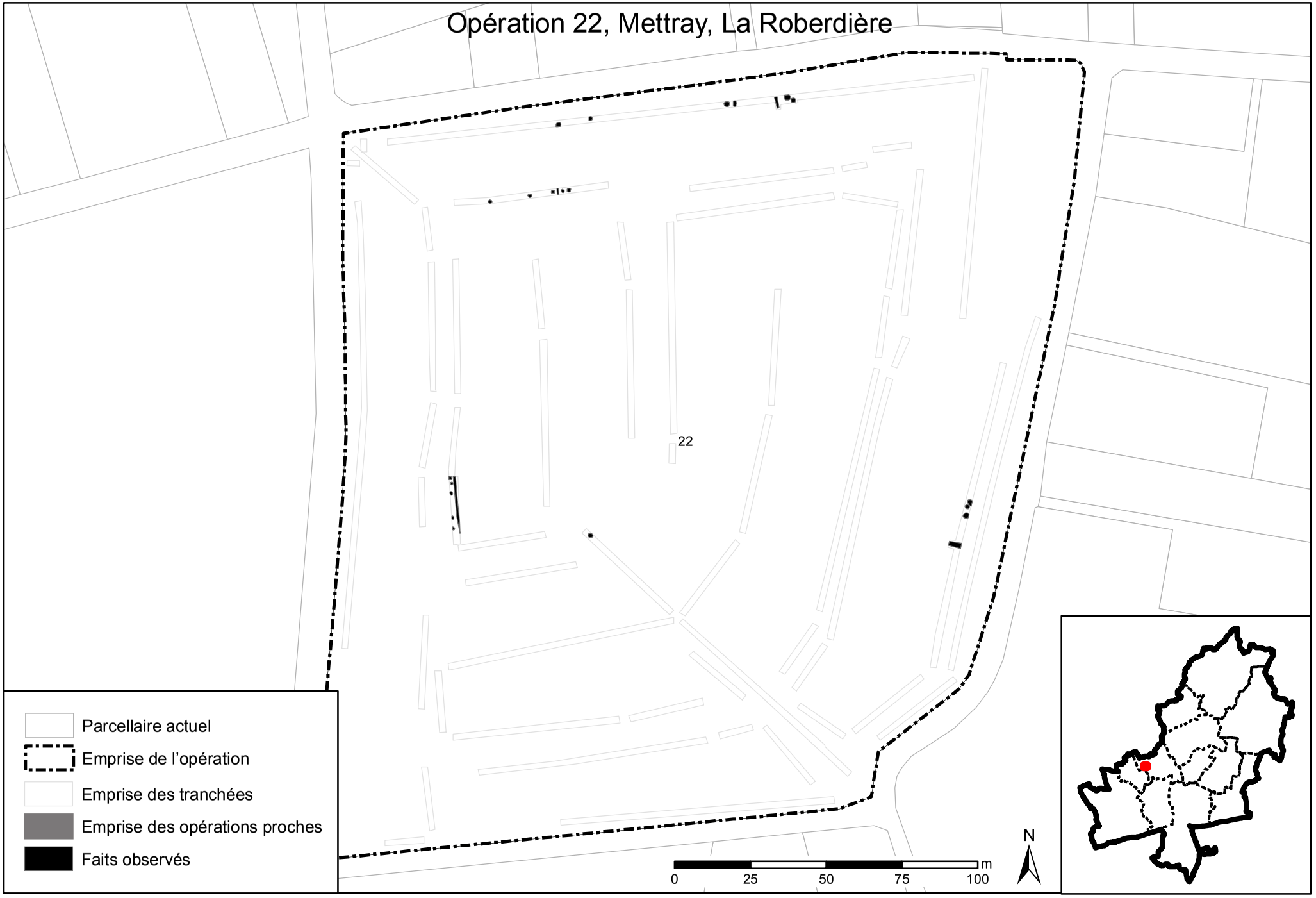
Opération 22, Mettray, La Roberdière
22
Parcellaire actuel
Emprise de l'opération
Emprise des tranchées
Emprise des opérations proches
Faits observés
0
25
50
75
100
m
N

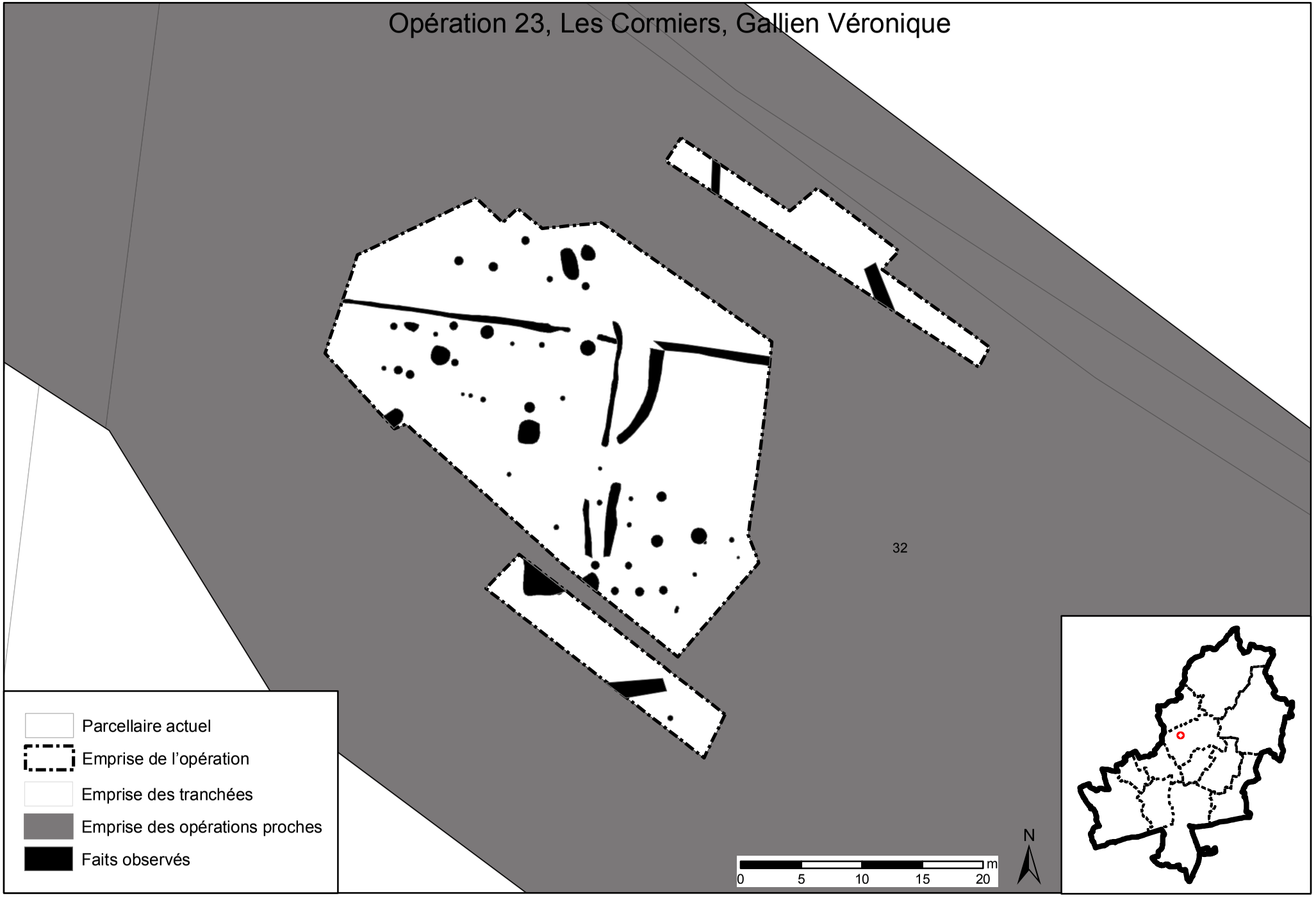
Opération 23, Les Cormiers, Gallien Véronique
32
Parcellaire actuel
Emprise de l'opération
Emprise des tranchées
Emprise des opérations proches
Faits observés
0
5
10
15
20
m
N

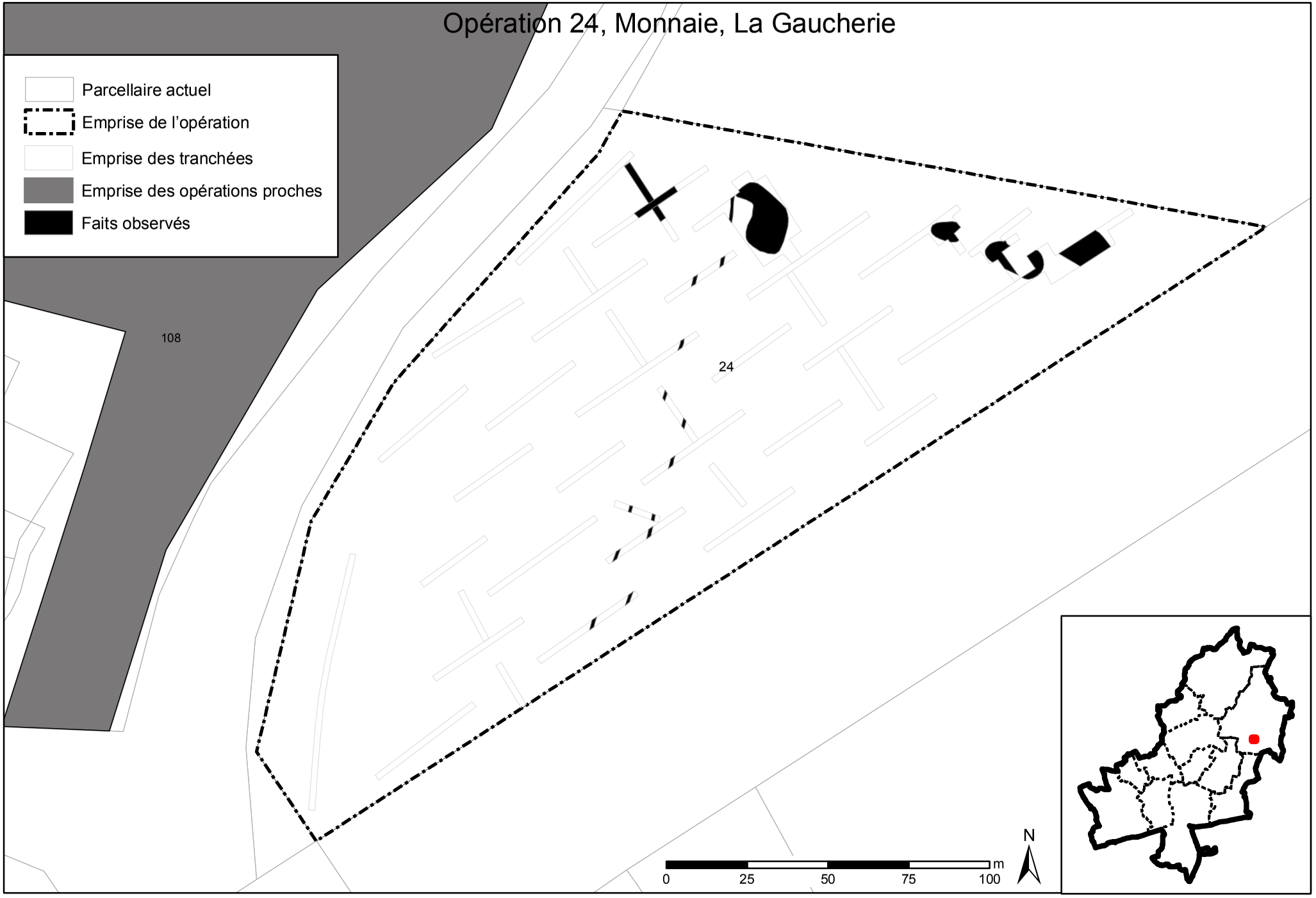
Opération 24, Monnaie, La Gaucherie
Parcellaire actuel
Emprise de l'opération
Emprise des tranchées
Emprise des opérations proches
Faits observés
108
24
0
25
50
75
100
m
N

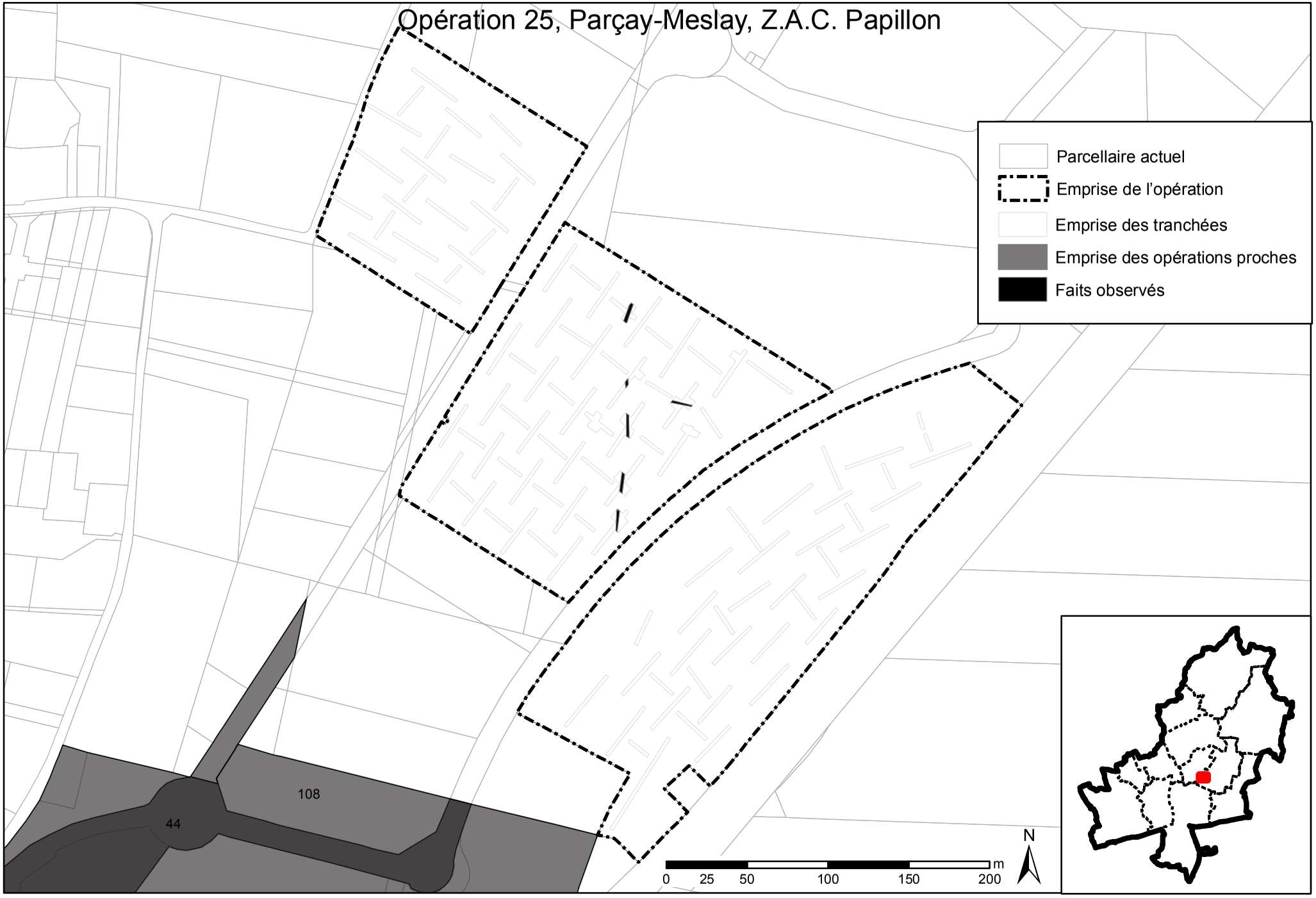
Opération 25, Parçay-Meslay, Z.A.C. Papillon
Parcellaire actuel
Emprise de l'opération
Emprise des tranchées
Emprise des opérations proches
Faits observés
108
44
0 25 50 100 150 200 m
N

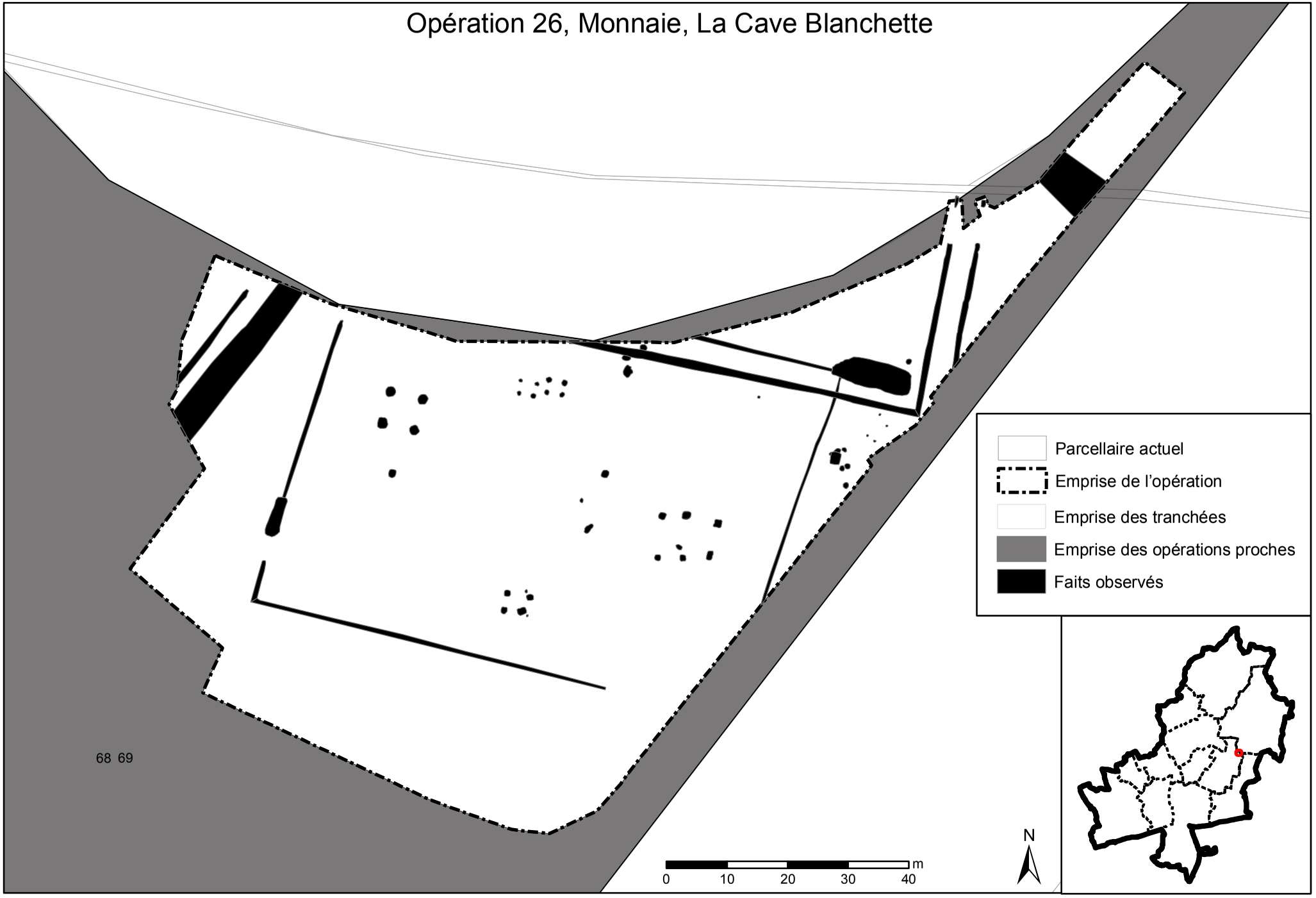
Opération 26, Monnaie, La Cave Blanchette
Parcellaire actuel
Emprise de l'opération
Emprise des tranchées
Emprise des opérations proches
Faits observés
68 69
0
10
20
30
40
m
N

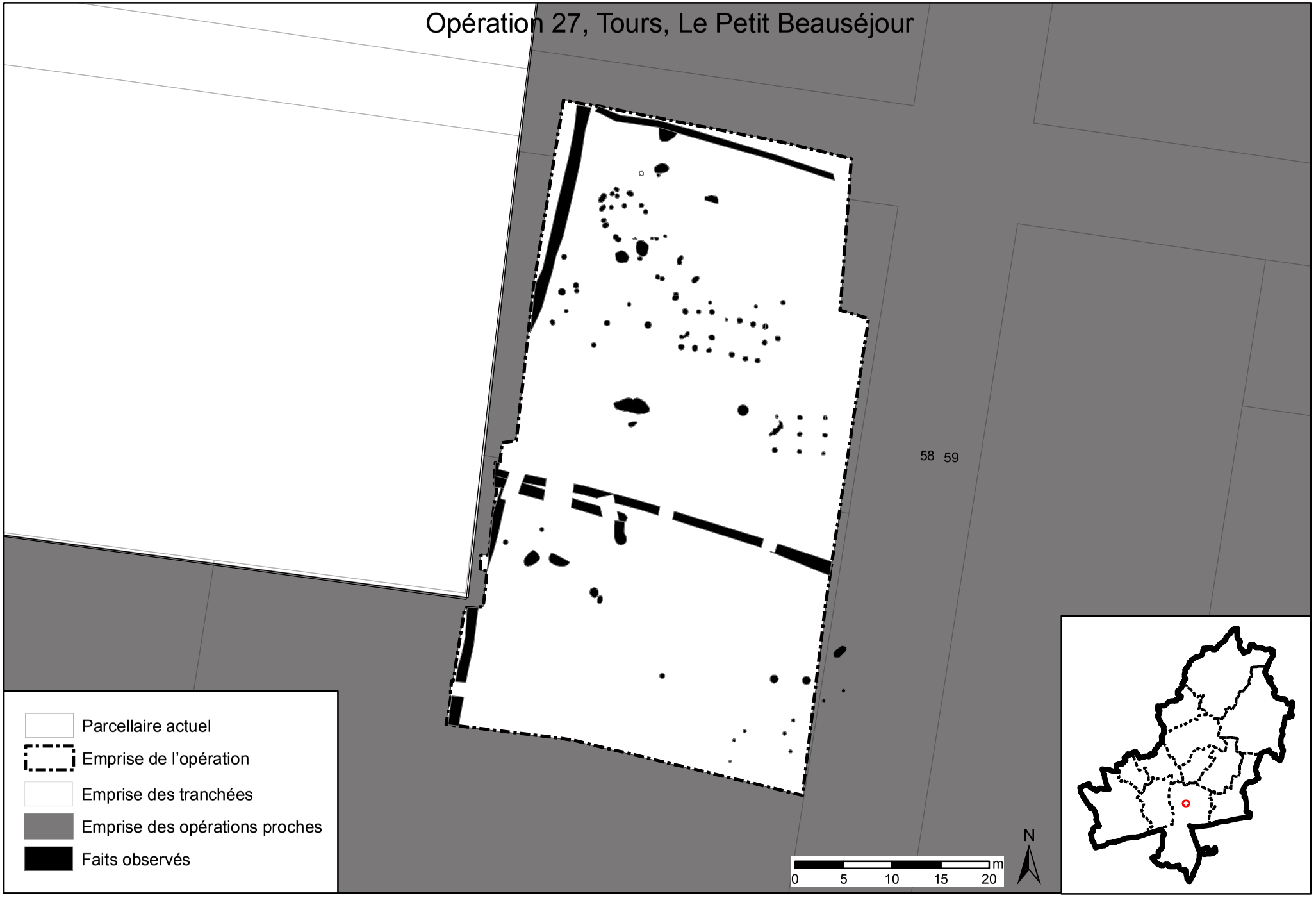
Opération 27, Tours, Le Petit Beauséjour
58
59
Parcellaire actuel
Emprise de l'opération
Emprise des tranchées
Emprise des opérations proches
Faits observés
N
0
5
10
15
20
m

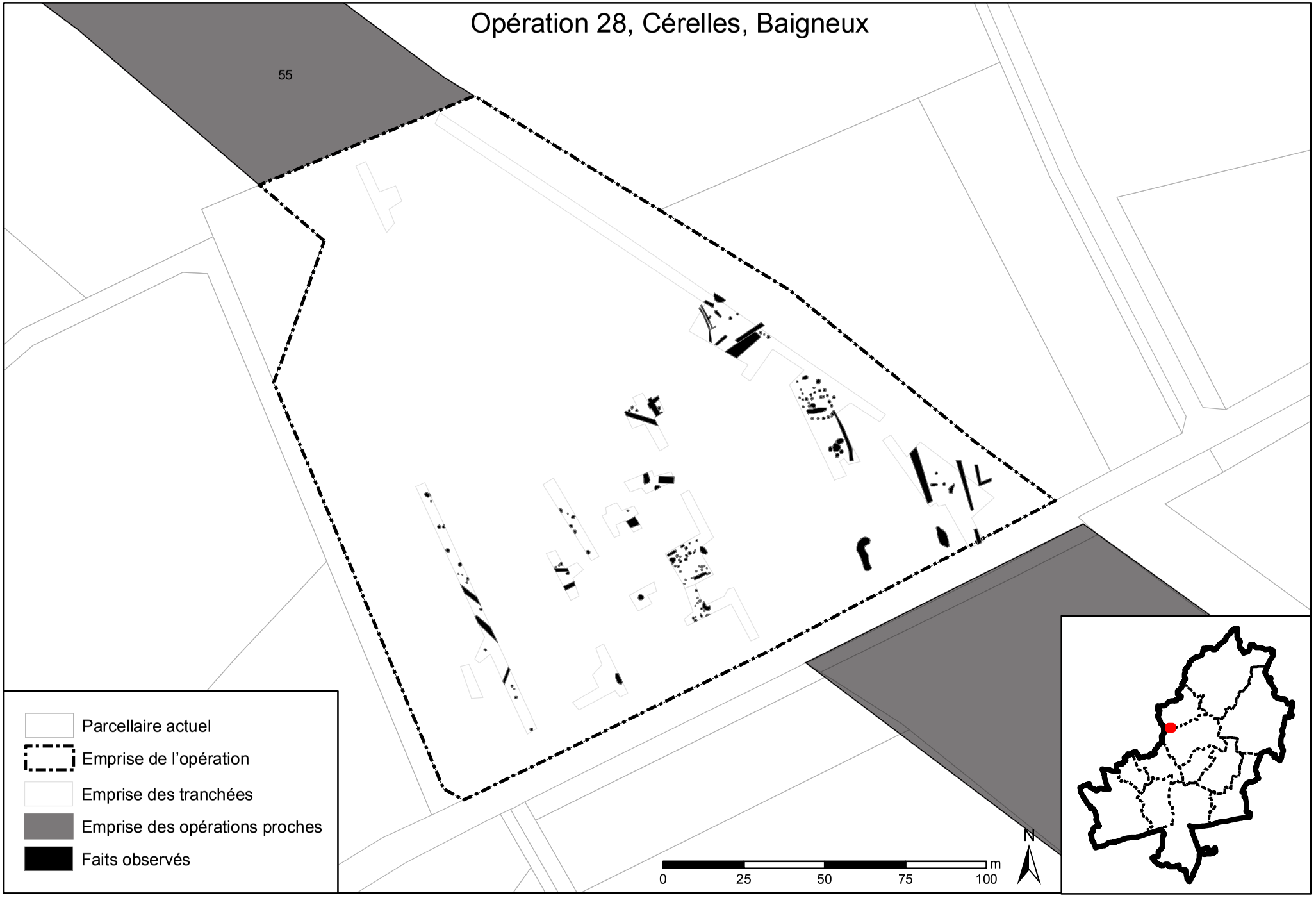
Opération 28, Cérelles, Baigneux
55
Parcellaire actuel
Emprise de l'opération
Emprise des tranchées
Emprise des opérations proches
Faits observés
N
0
25
50
75
100
m

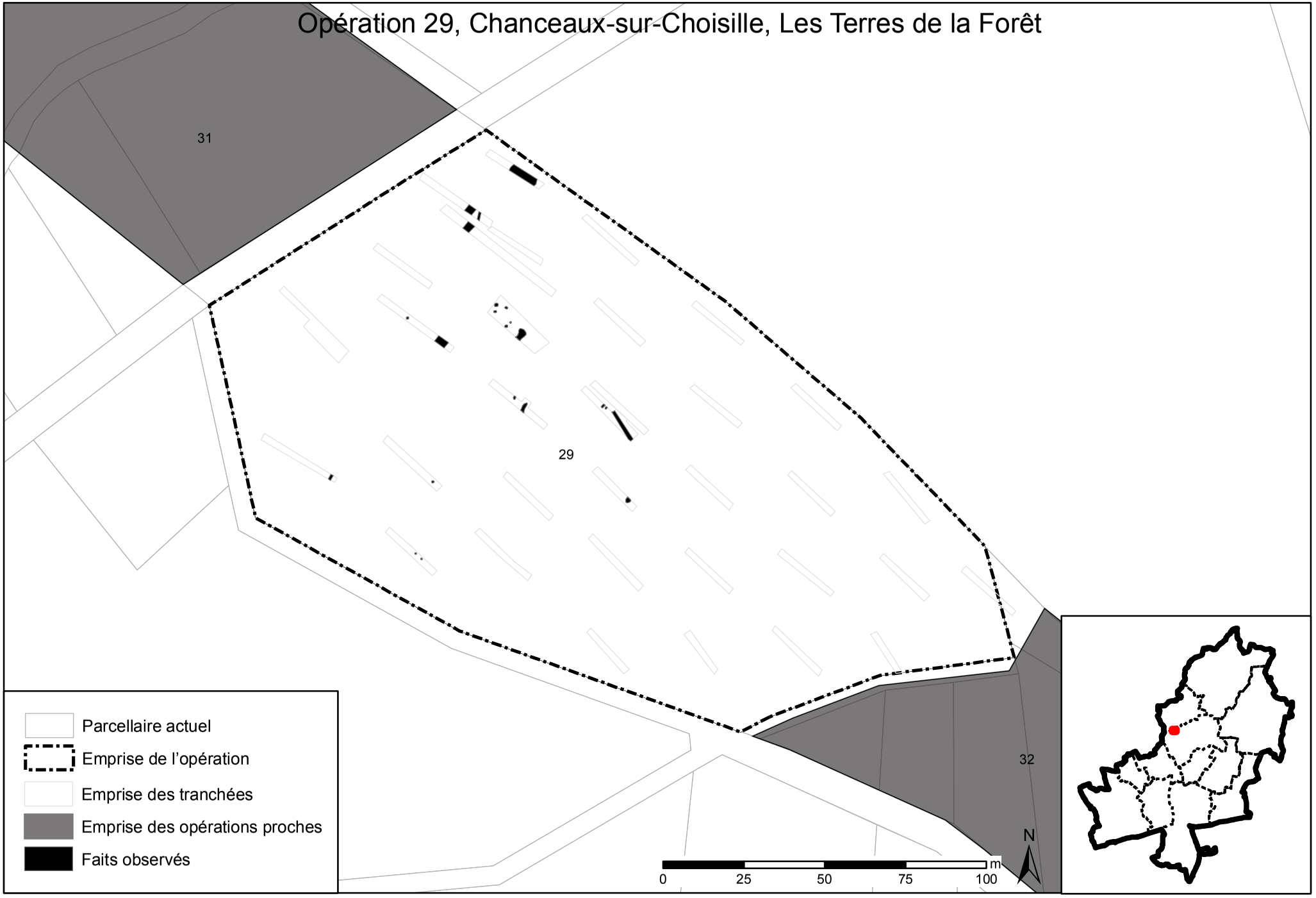
Opération 29, Chanceaux-sur-Choisille, Les Terres de la Forêt
31
29
32
Parcellaire actuel
Emprise de l'opération
Emprise des tranchées
Emprise des opérations proches
Faits observés
N
0
25
50
75
100
m

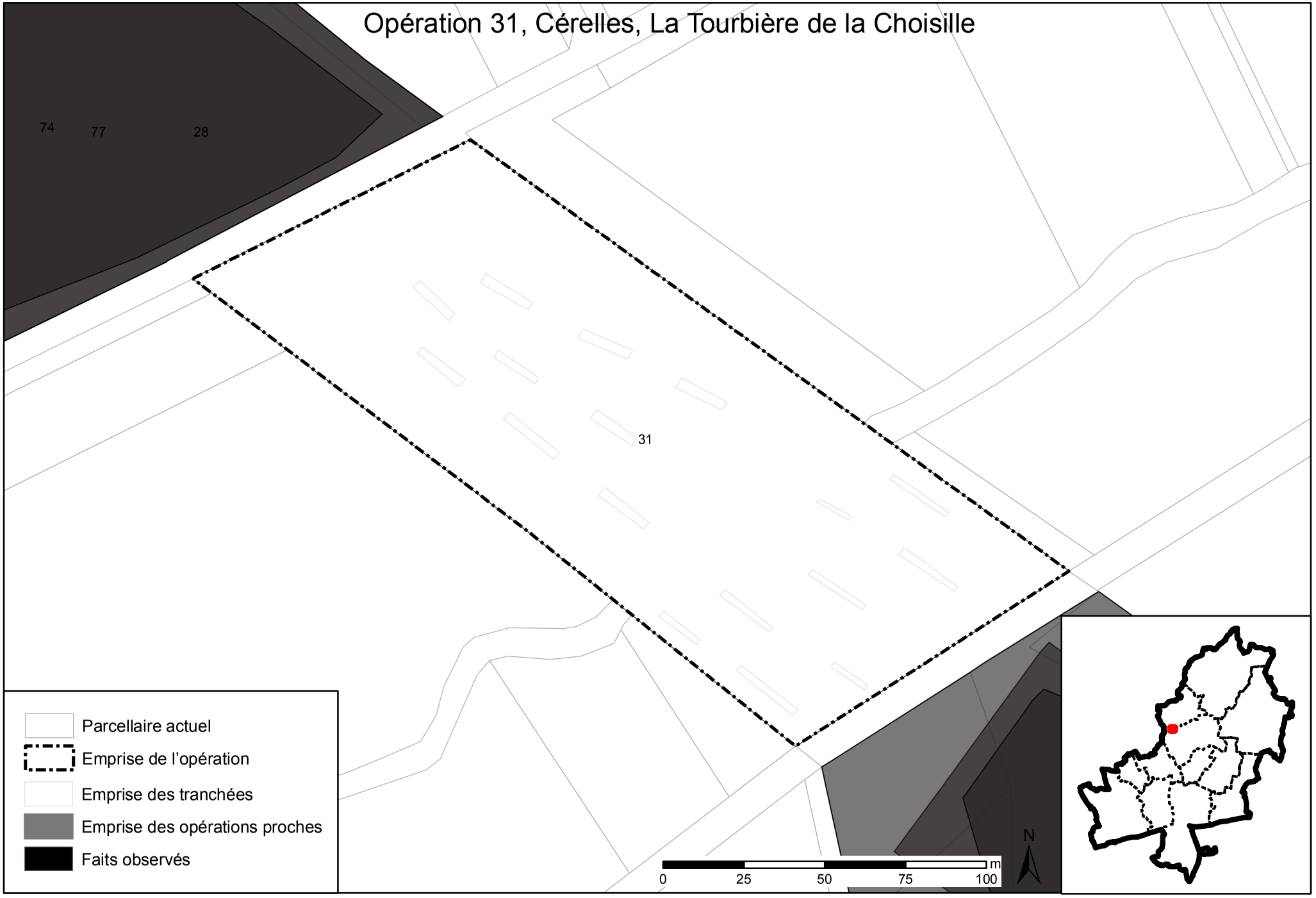
Opération 31, Cérelles, La Tourbière de la Choisille
74
77
28
31
Parcellaire actuel
Emprise de l'opération
Emprise des tranchées
Emprise des opérations proches
Faits observés
0
25
50
75
100
m
N

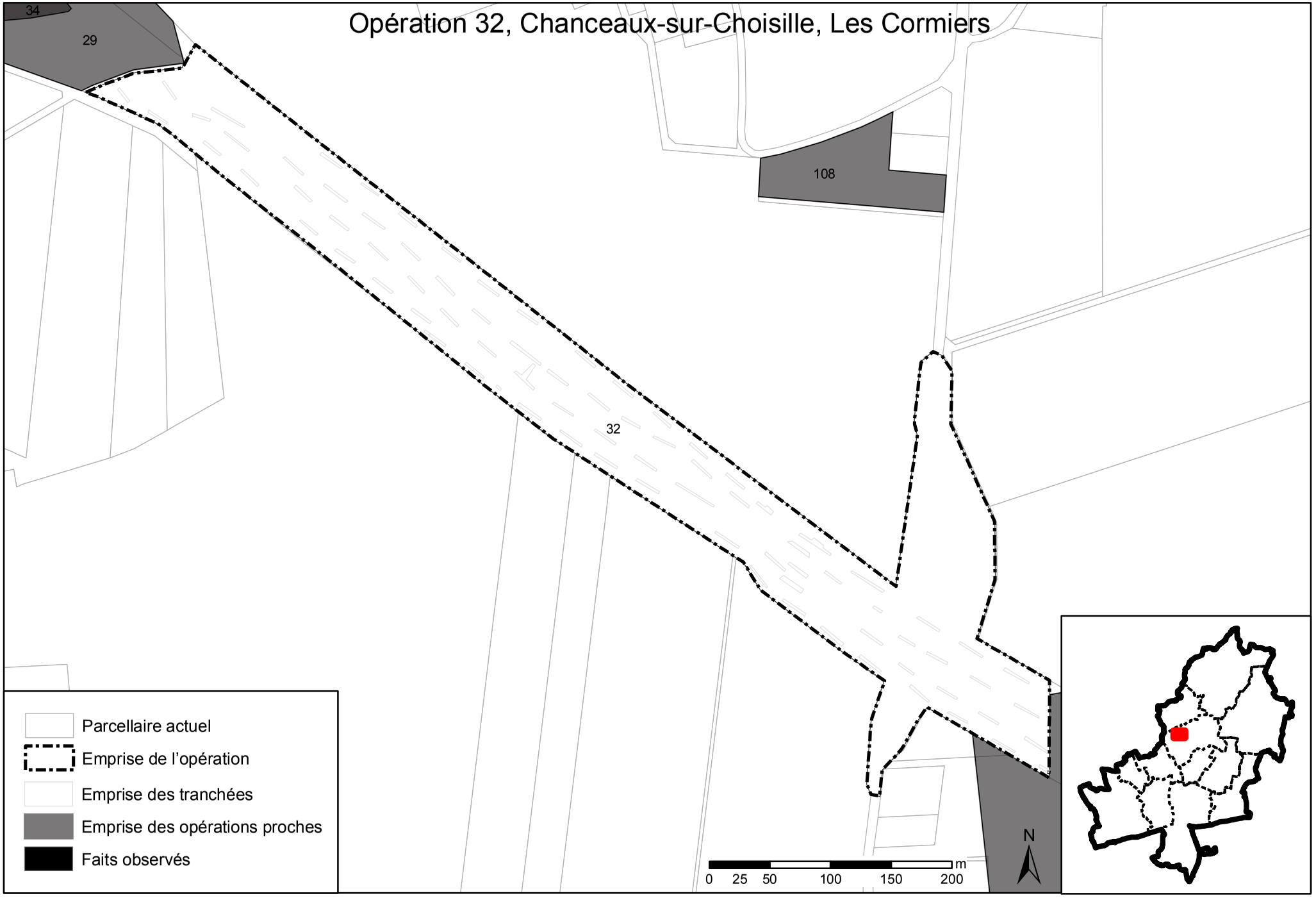
Opération 32, Chanceaux-sur-Choisille, Les Cormiers
34
29
108
32
Parcellaire actuel
Emprise de l'opération
Emprise des tranchées
Emprise des opérations proches
Faits observés
0 25 50 100 150 200 m
N

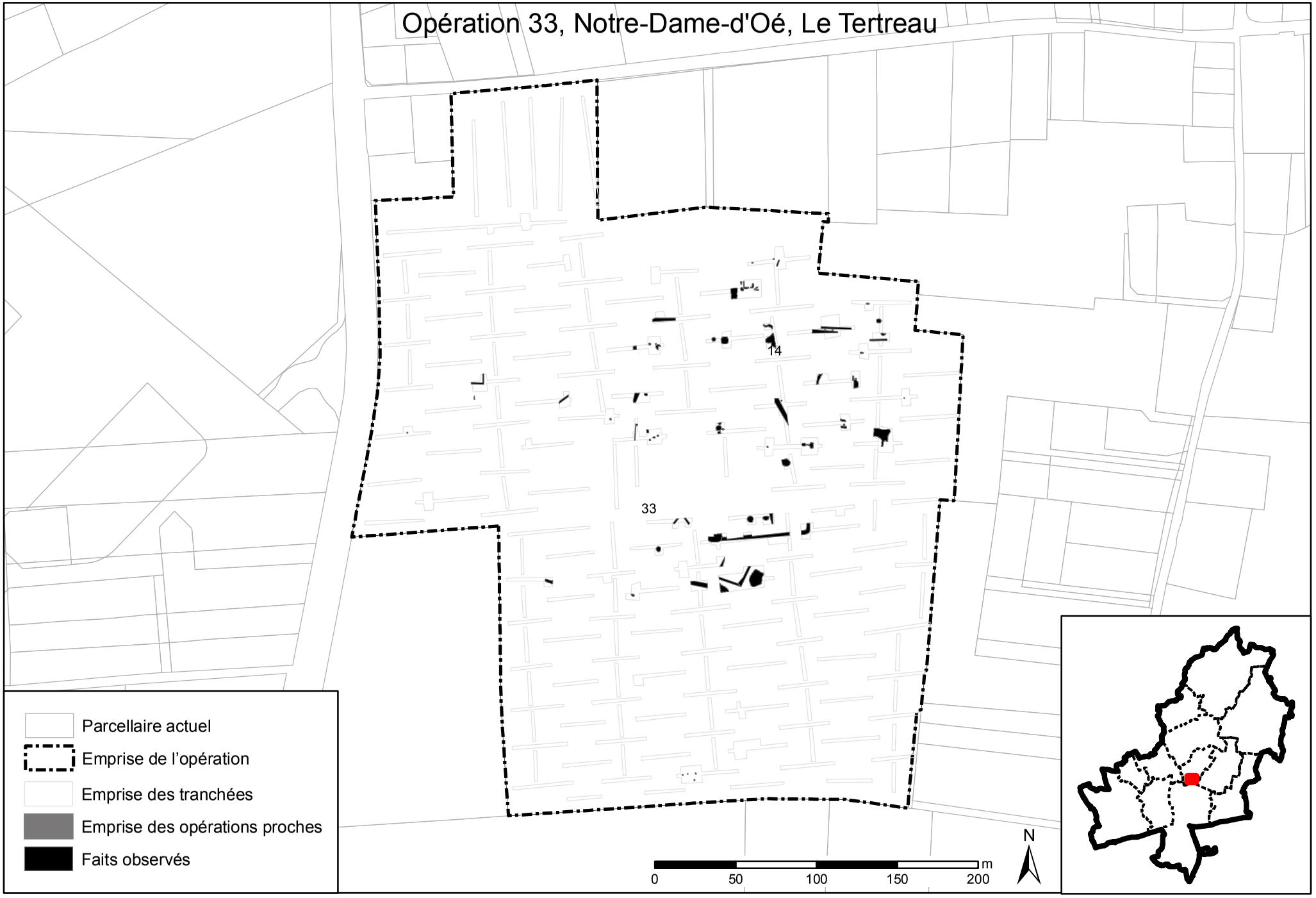
Opération 33, Notre-Dame-d'Oé, Le Tertreau
14
33
Parcellaire actuel
Emprise de l'opération
Emprise des tranchées
Emprise des opérations proches
Faits observés
0
50
100
150
200
m
N

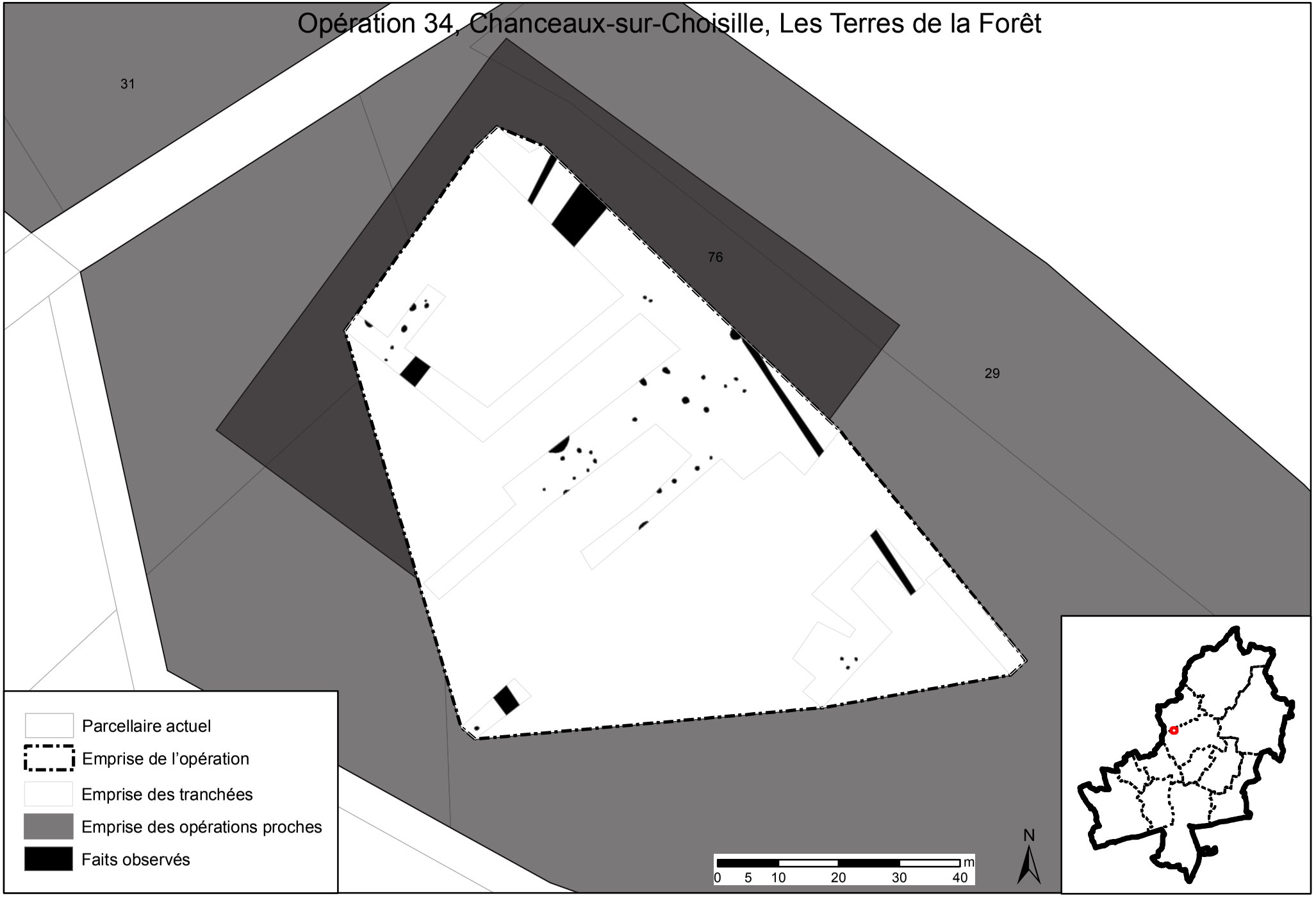
Opération 34, Chanceaux-sur-Choisille, Les Terres de la Forêt
31
76
29
Parcellaire actuel
Emprise de l'opération
Emprise des tranchées
Emprise des opérations proches
Faits observés
0 5 10 20 30 40 m
N


Opération 35, Chanceaux-sur-Choisille, Pierre Couverte
108
15
Parcellaire actuel
Emprise de l'opération
Emprise des tranchées
Emprise des opérations proches
Faits observés
0 5 10 20 30 40 m
N

Opération 36, Chanceaux-sur-Choisille, La Bourdillère Nord

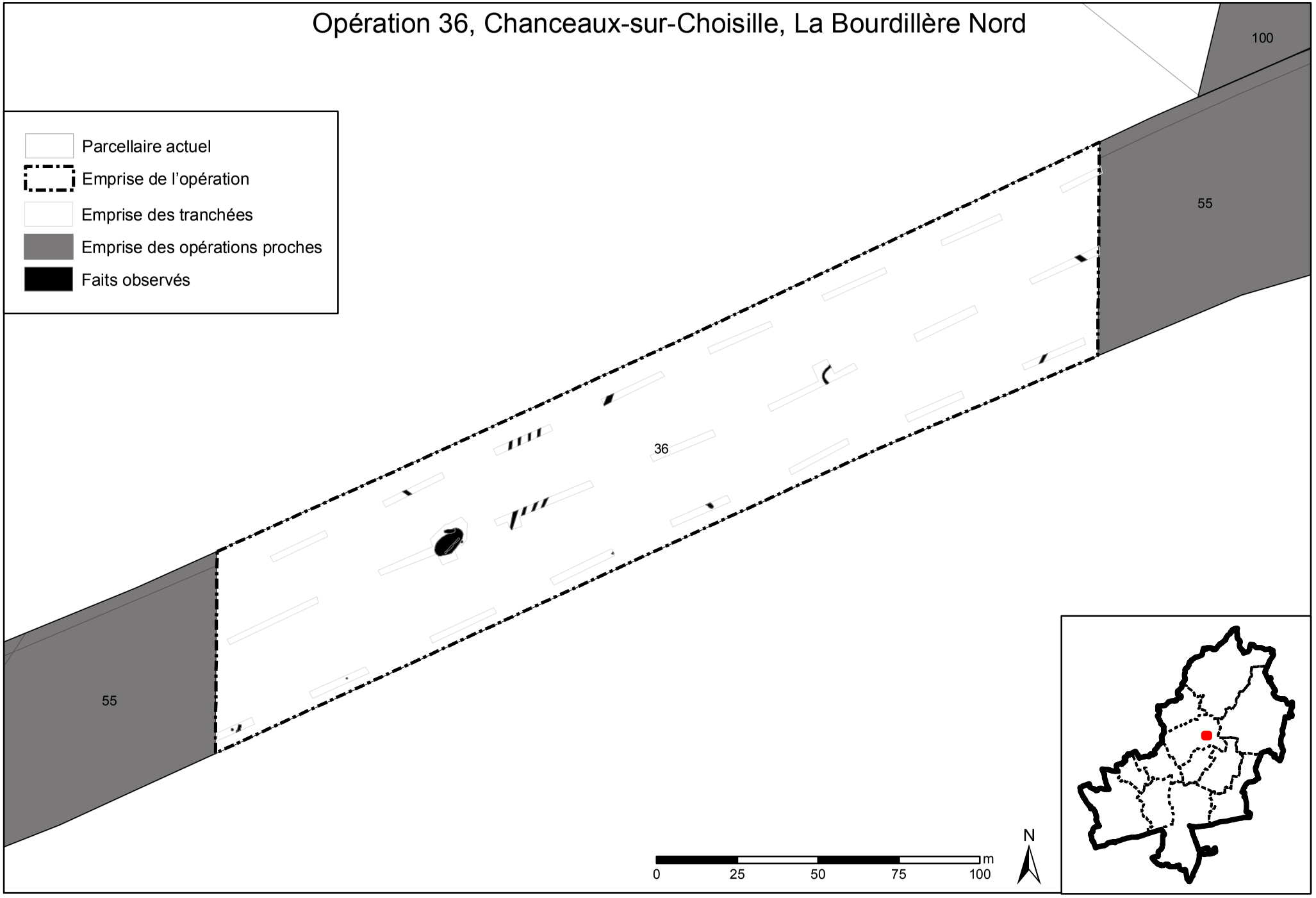

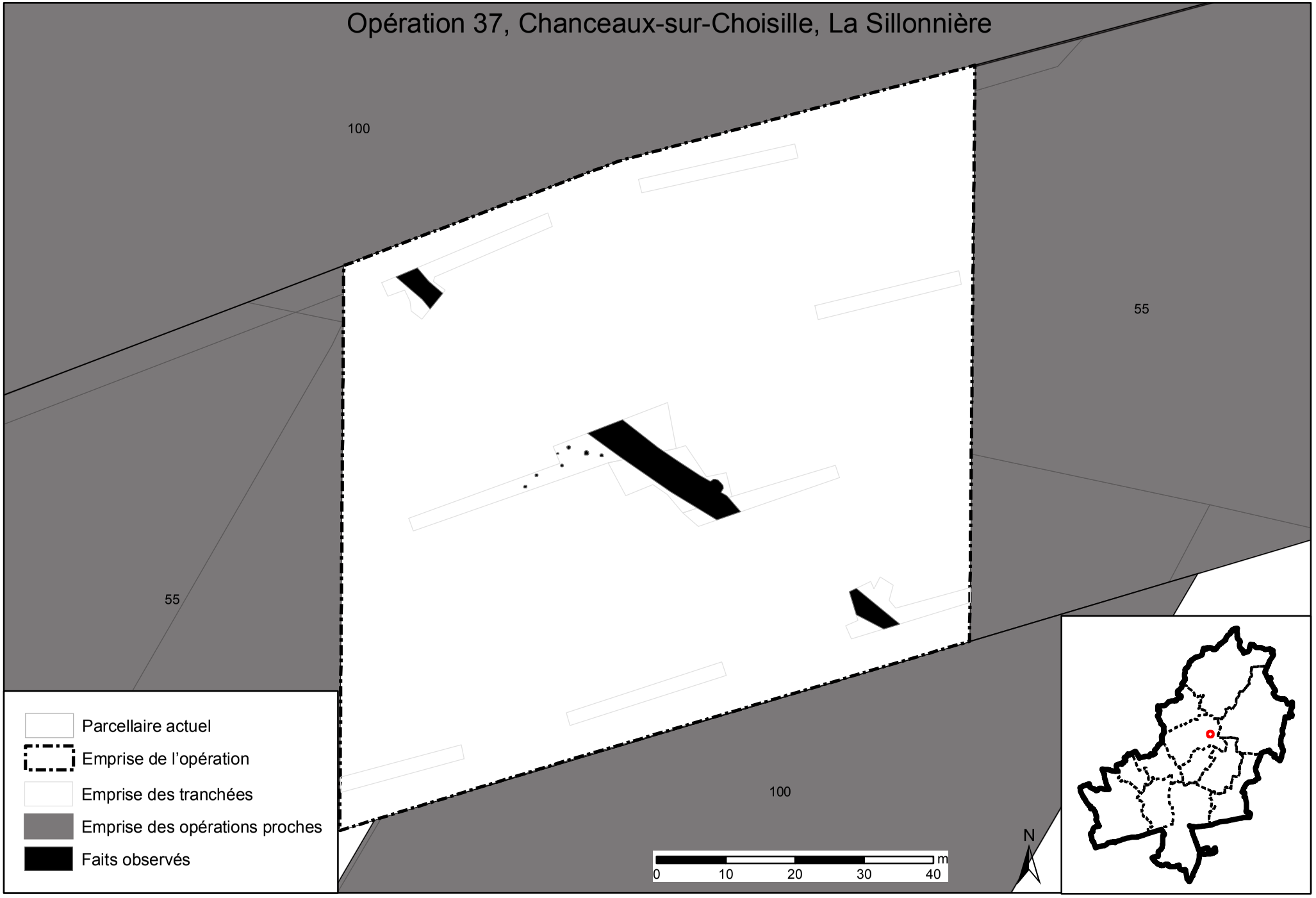
Opération 37, Chanceaux-sur-Choisille, La Sillonnière
100
55
55
100
Parcellaire actuel
Emprise de l'opération
Emprise des tranchées
Emprise des opérations proches
Faits observés
0
10
20
30
40
m
N

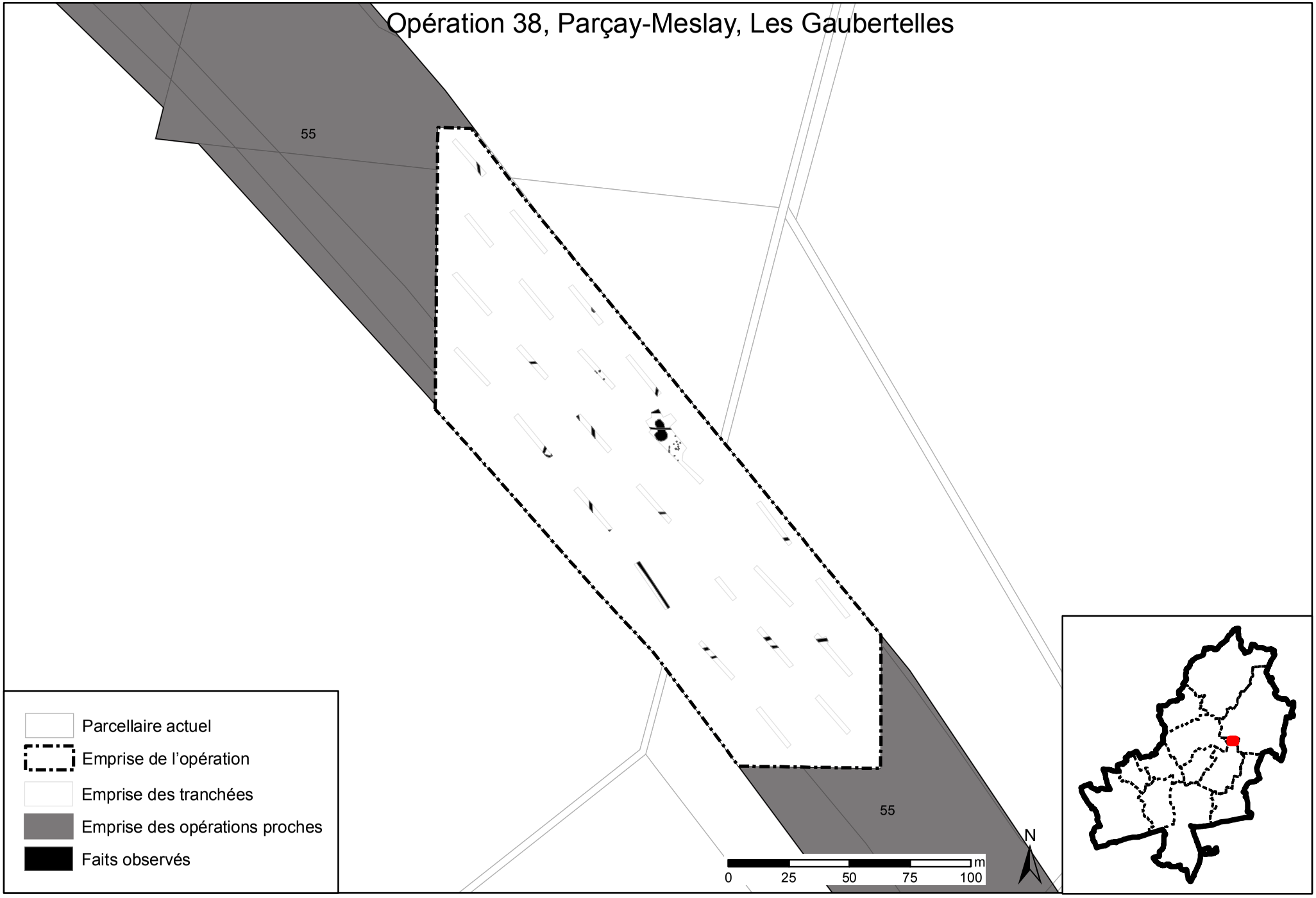
Opération 38, Parçay-Meslay, Les Gaubertelles
55
55
Parcellaire actuel
Emprise de l'opération
Emprise des tranchées
Emprise des opérations proches
Faits observés
0
25
50
75
100
m
N

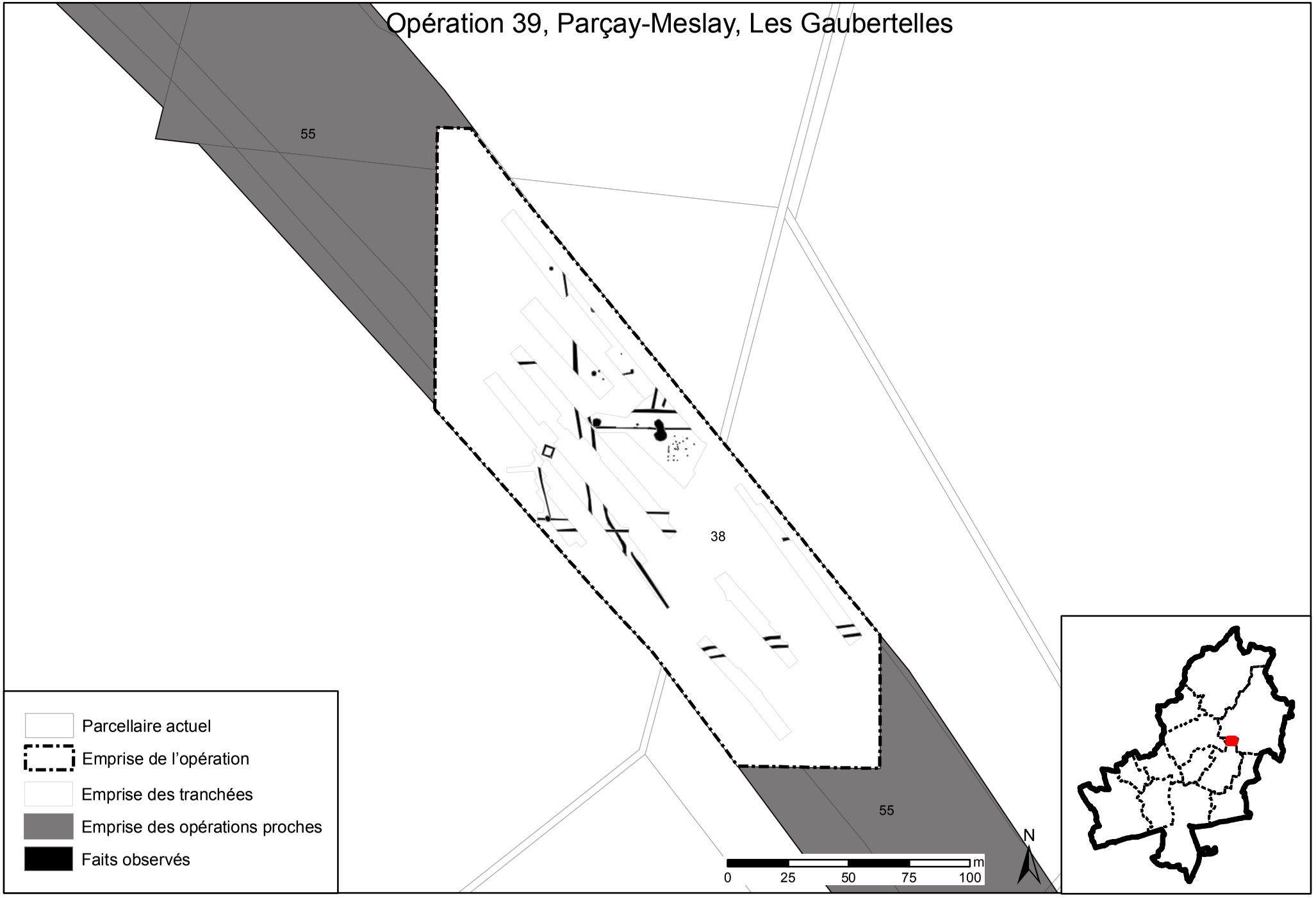
Opération 39, Parçay-Meslay, Les Gaubertelles
55
38
55
Parcellaire actuel
Emprise de l'opération
Emprise des tranchées
Emprise des opérations proches
Faits observés
0
25
50
75
100
m
N

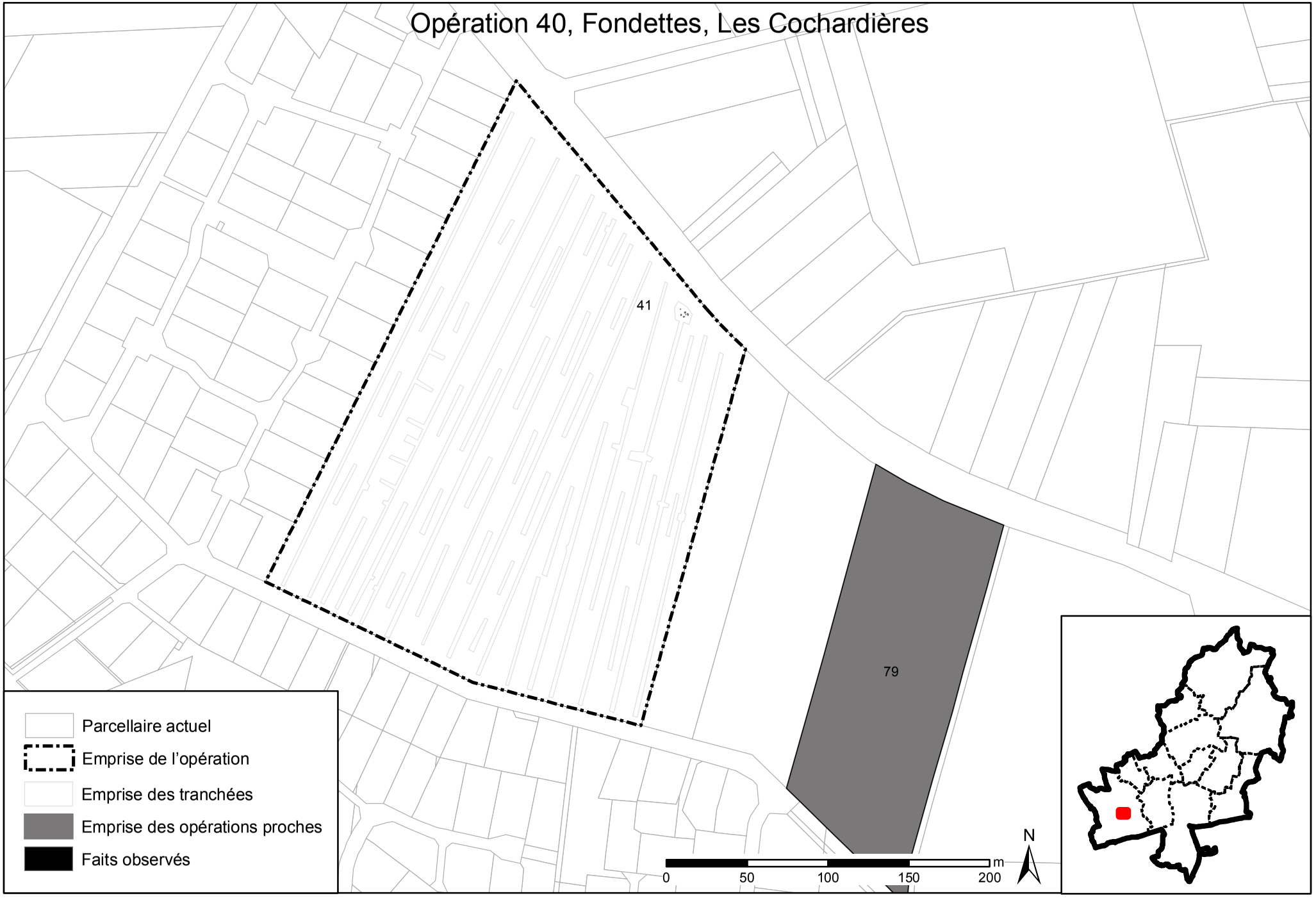
Opération 40, Fondettes, Les Cochardières
41
79
Parcellaire actuel
Emprise de l'opération
Emprise des tranchées
Emprise des opérations proches
Faits observés
0
50
100
150
200
m
N

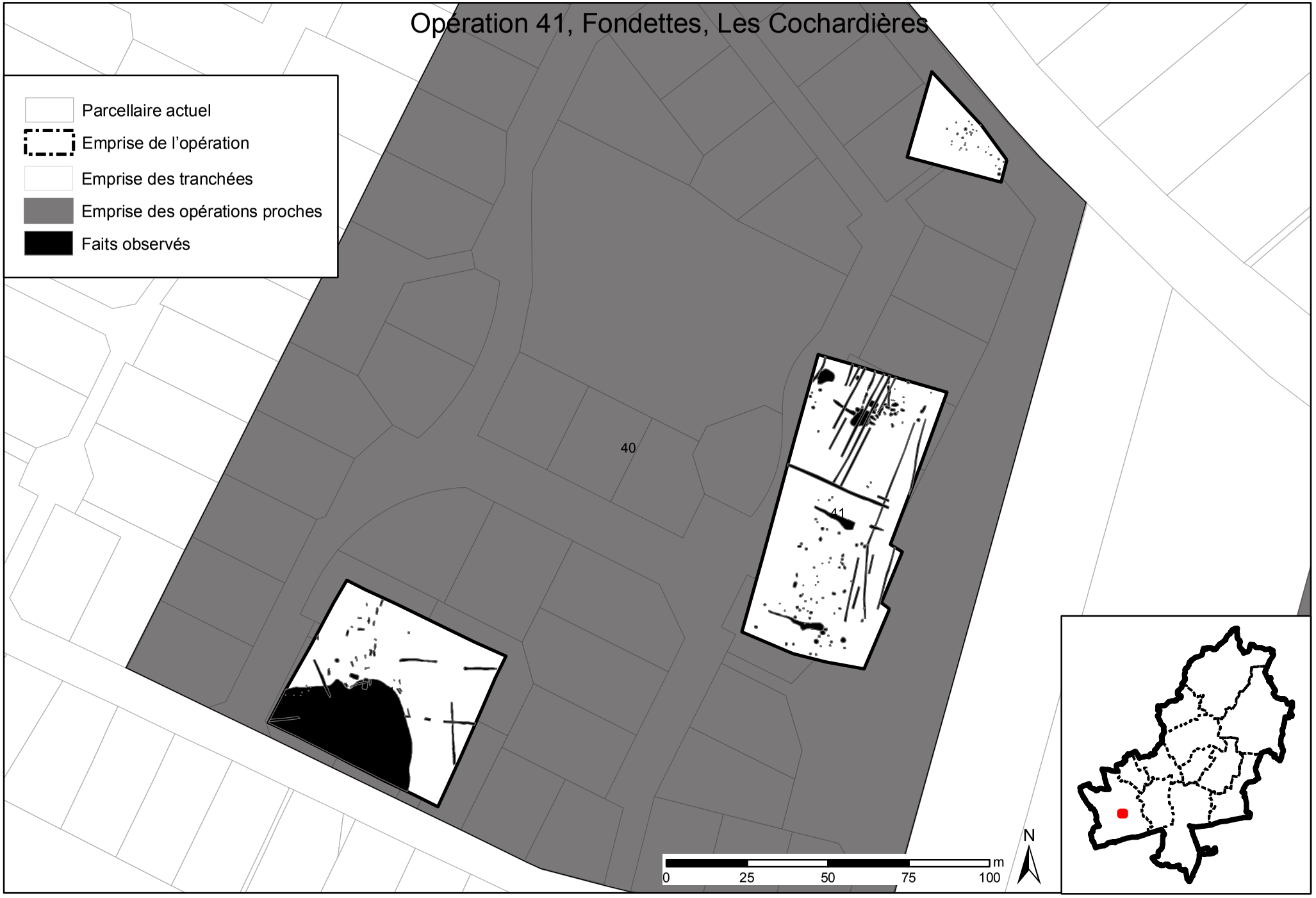
Opération 41, Fondettes, Les Cochardières
Parcellaire actuel
Emprise de l'opération
Emprise des tranchées
Emprise des opérations proches
Faits observés
40
41
0
25
50
75
100
m
N

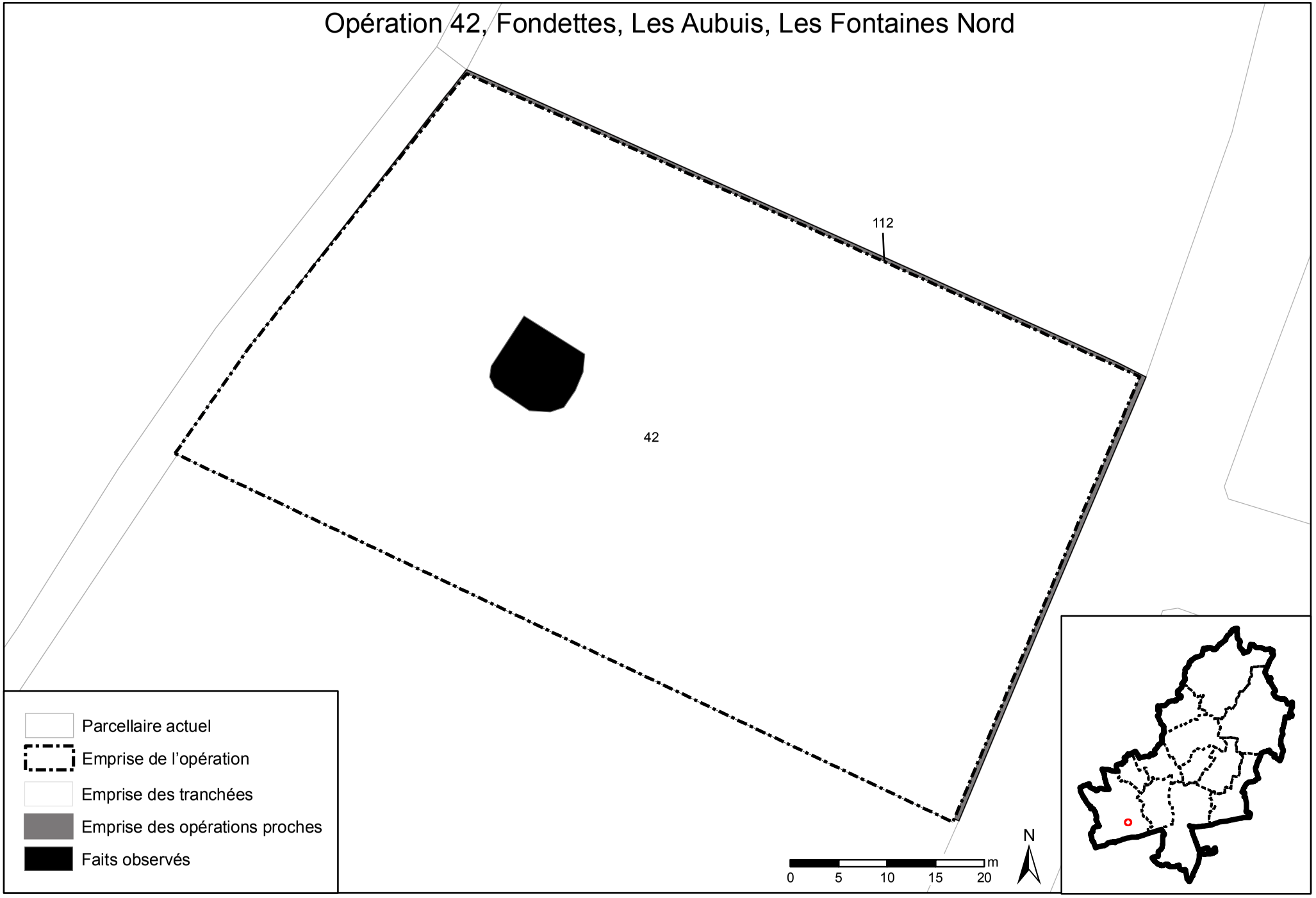
Opération 42, Fondettes, Les Aubuis, Les Fontaines Nord
112
42
Parcellaire actuel
Emprise de l'opération
Emprise des tranchées
Emprise des opérations proches
Faits observés
0
5
10
15
20
m
N

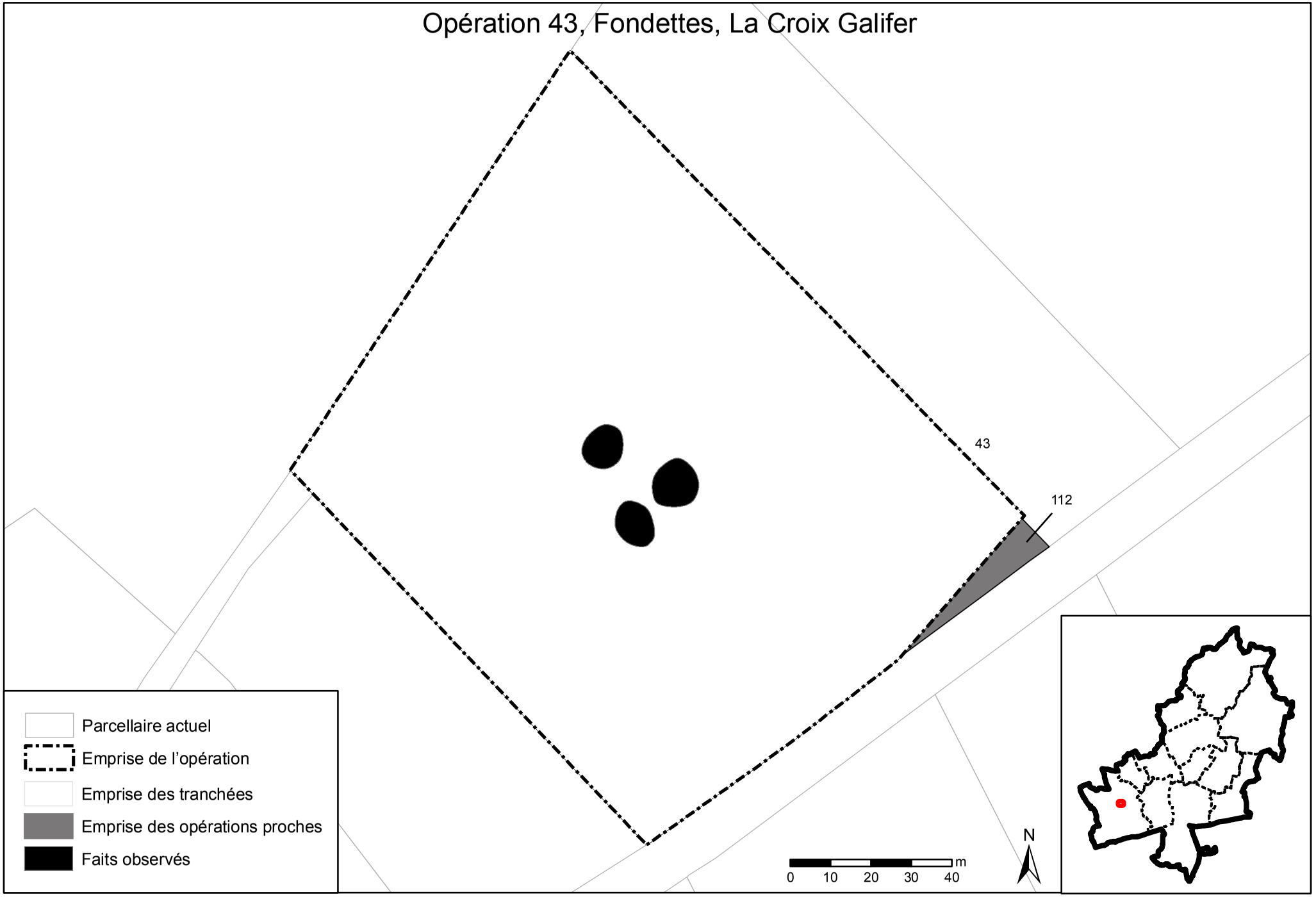
Opération 43, Fondettes, La Croix Galifer
43
112
Parcellaire actuel
Emprise de l'opération
Emprise des tranchées
Emprise des opérations proches
Faits observés
0 10 20 30 40 m
N

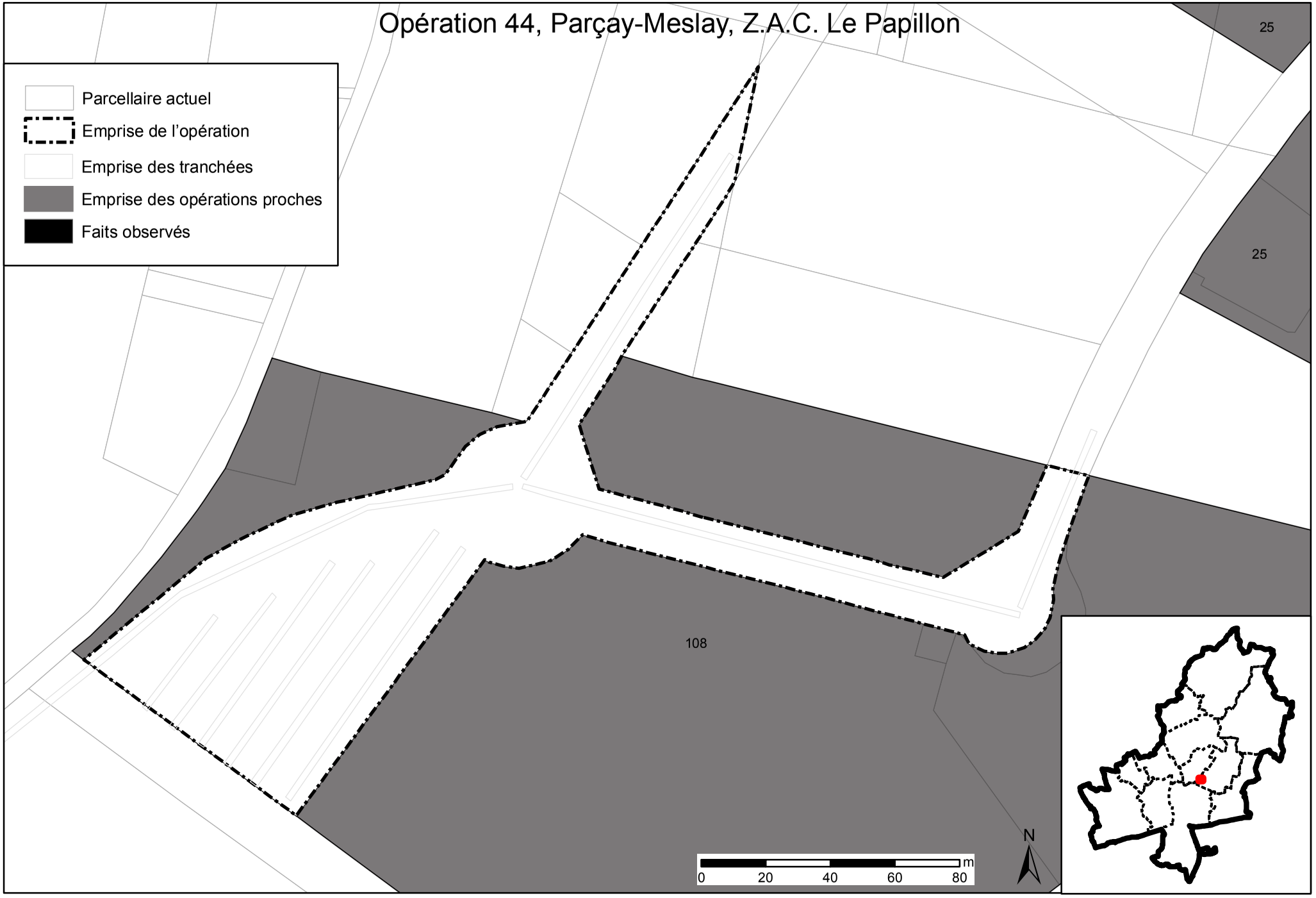
Opération 44, Parçay-Meslay, Z.A.C. Le Papillon
Parcellaire actuel
Emprise de l'opération
Emprise des tranchées
Emprise des opérations proches
Faits observés
25
25
108
N
0
20
40
60
80
m

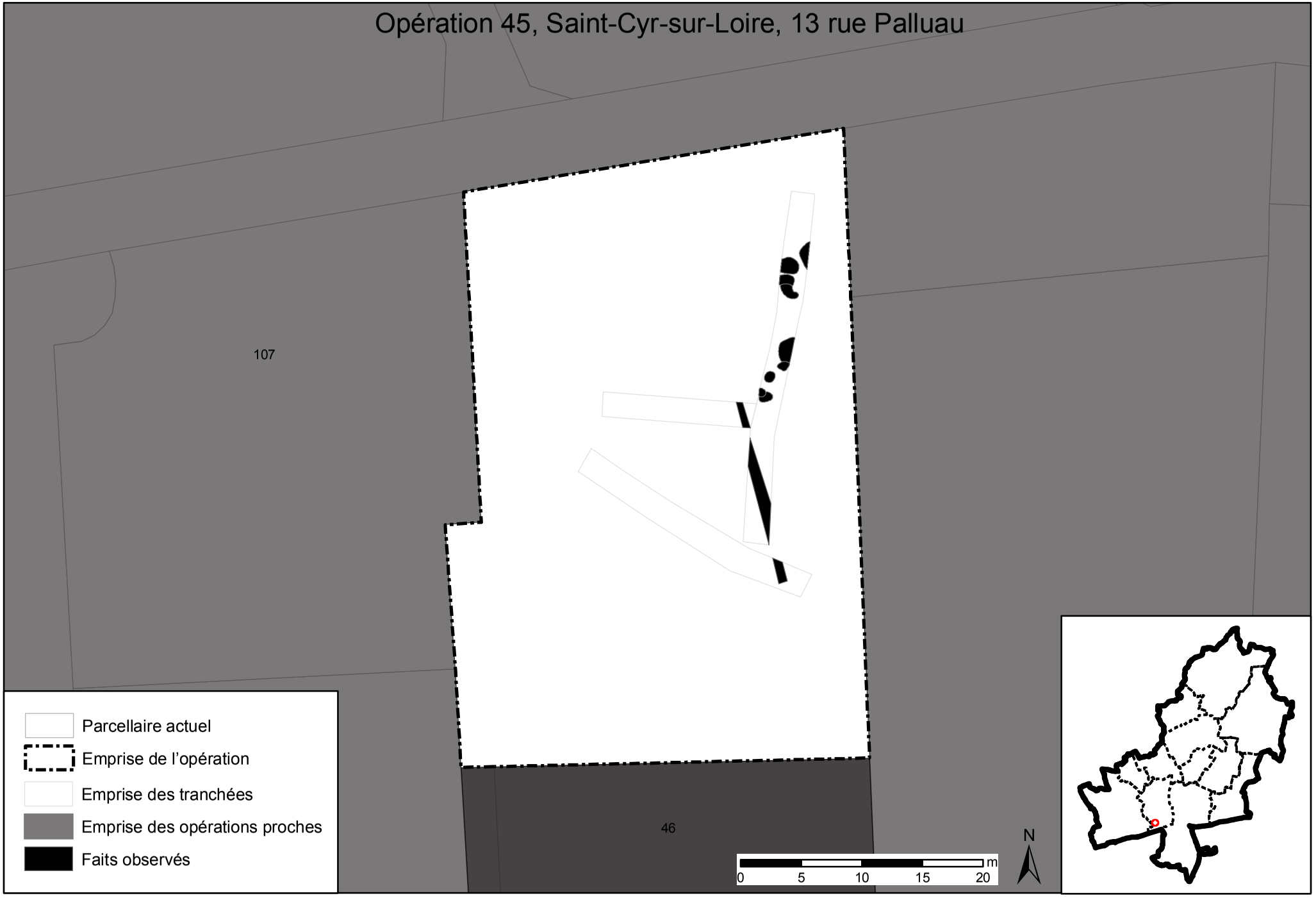
Opération 45, Saint-Cyr-sur-Loire, 13 rue Palluau
107
46
Parcellaire actuel
Emprise de l'opération
Emprise des tranchées
Emprise des opérations proches
Faits observés
0
5
10
15
20
m
N

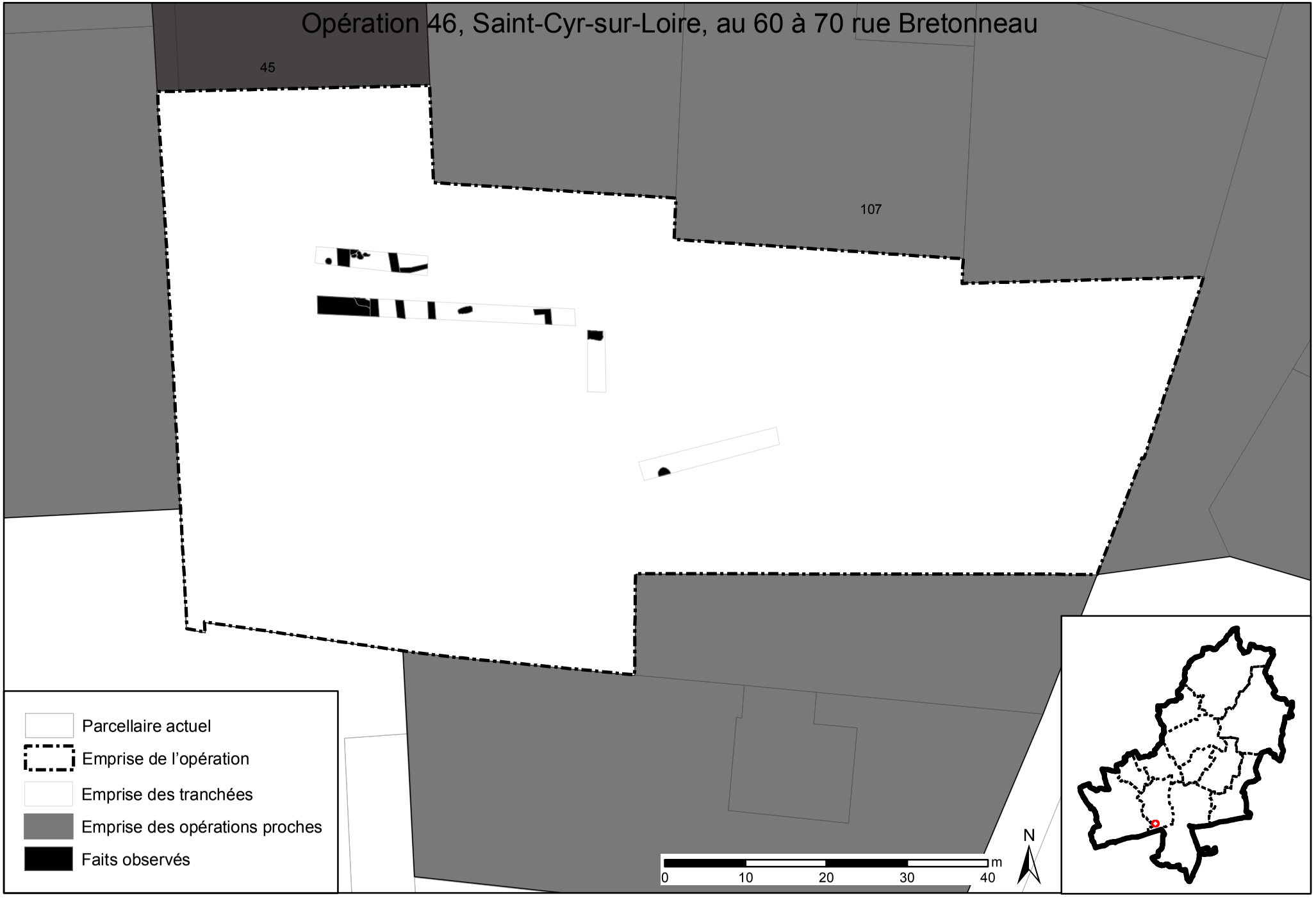
Opération 46, Saint-Cyr-sur-Loire, au 60 à 70 rue Bretonneau
45
107
Parcellaire actuel
Emprise de l'opération
Emprise des tranchées
Emprise des opérations proches
Faits observés
0
10
20
30
40
m
N

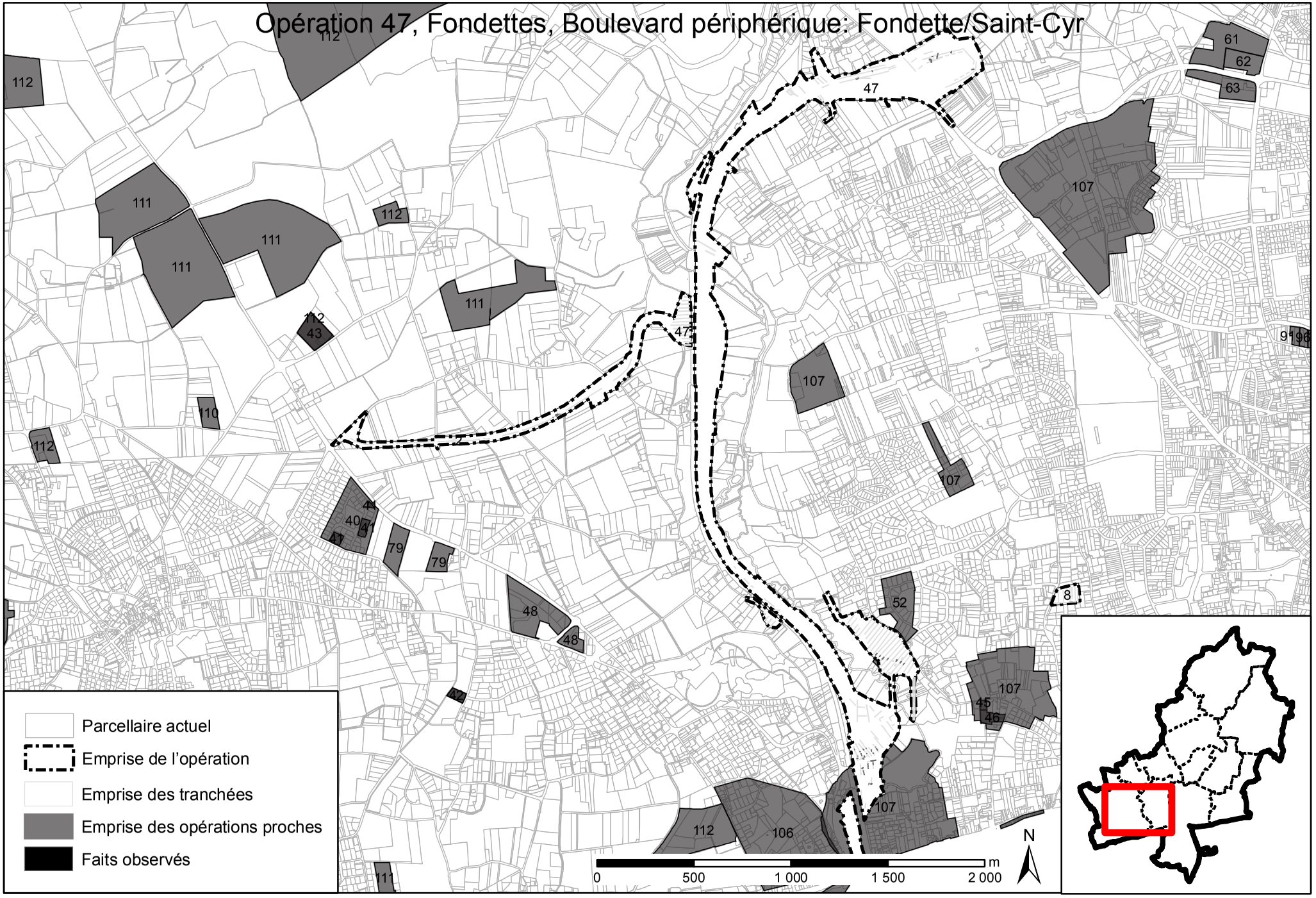
Opération 47, Fondettes, Boulevard périphérique: Fondette/Saint-Cyr
Parcellaire actuel
Emprise de l'opération
Emprise des tranchées
Emprise des opérations proches
Faits observés
0
500
1 000
1 500
2 000
m
N

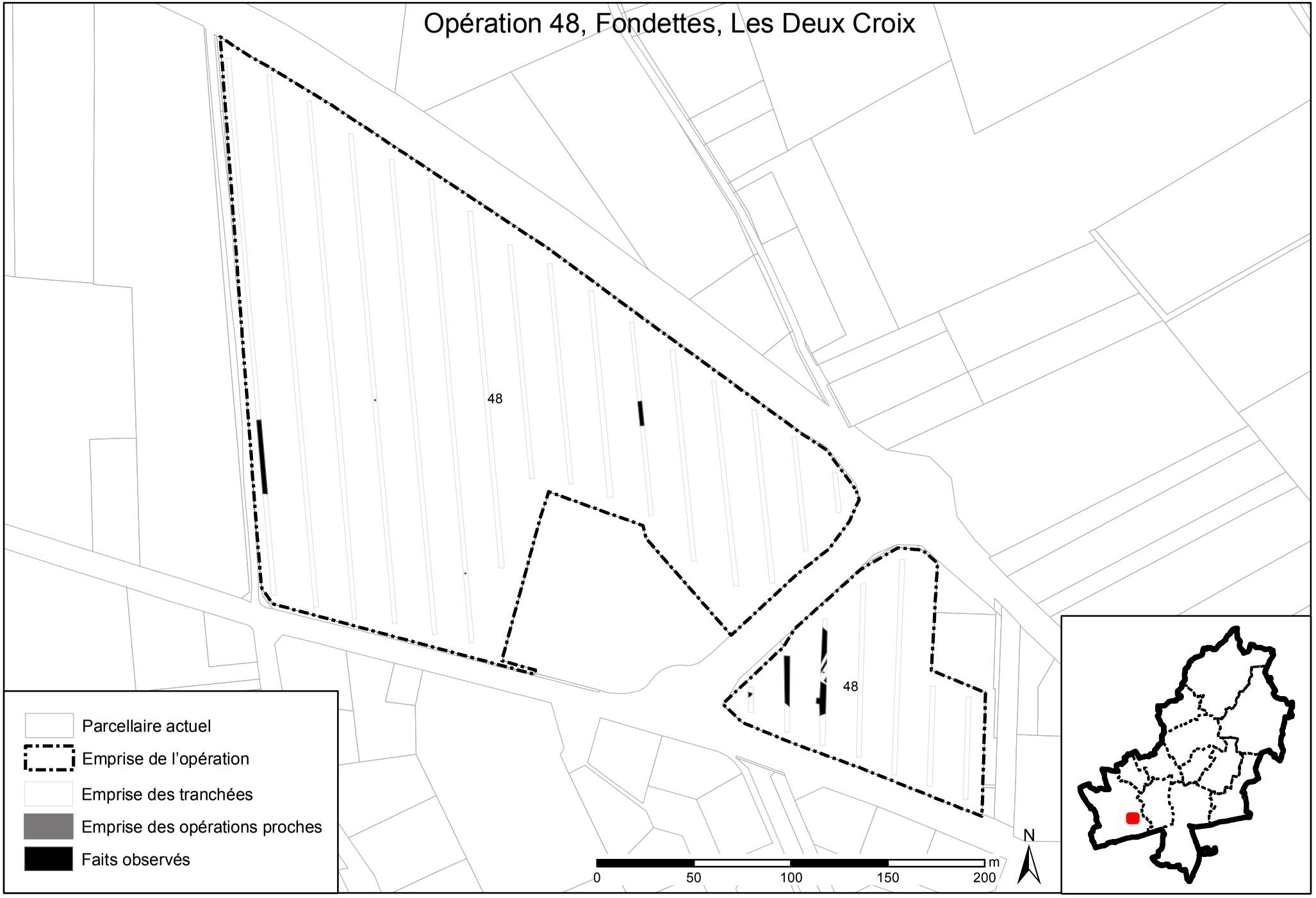
Opération 48, Fondettes, Les Deux Croix
48
48
Parcellaire actuel
Emprise de l'opération
Emprise des tranchées
Emprise des opérations proches
Faits observés
N
0
50
100
150
200
m

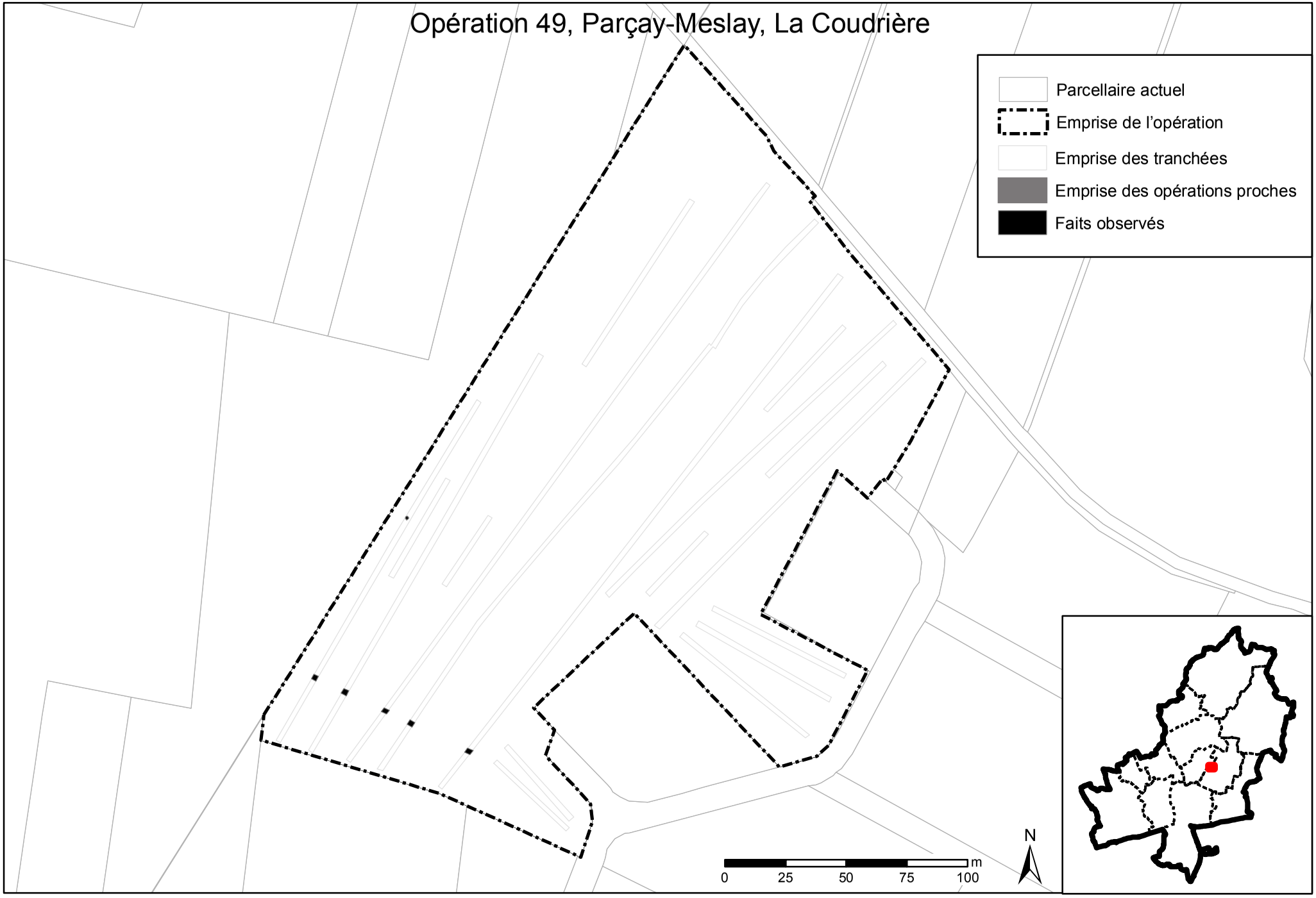
Opération 49, Parçay-Meslay, La Coudrière
Parcellaire actuel
Emprise de l'opération
Emprise des tranchées
Emprise des opérations proches
Faits observés
0
25
50
75
100
m
N

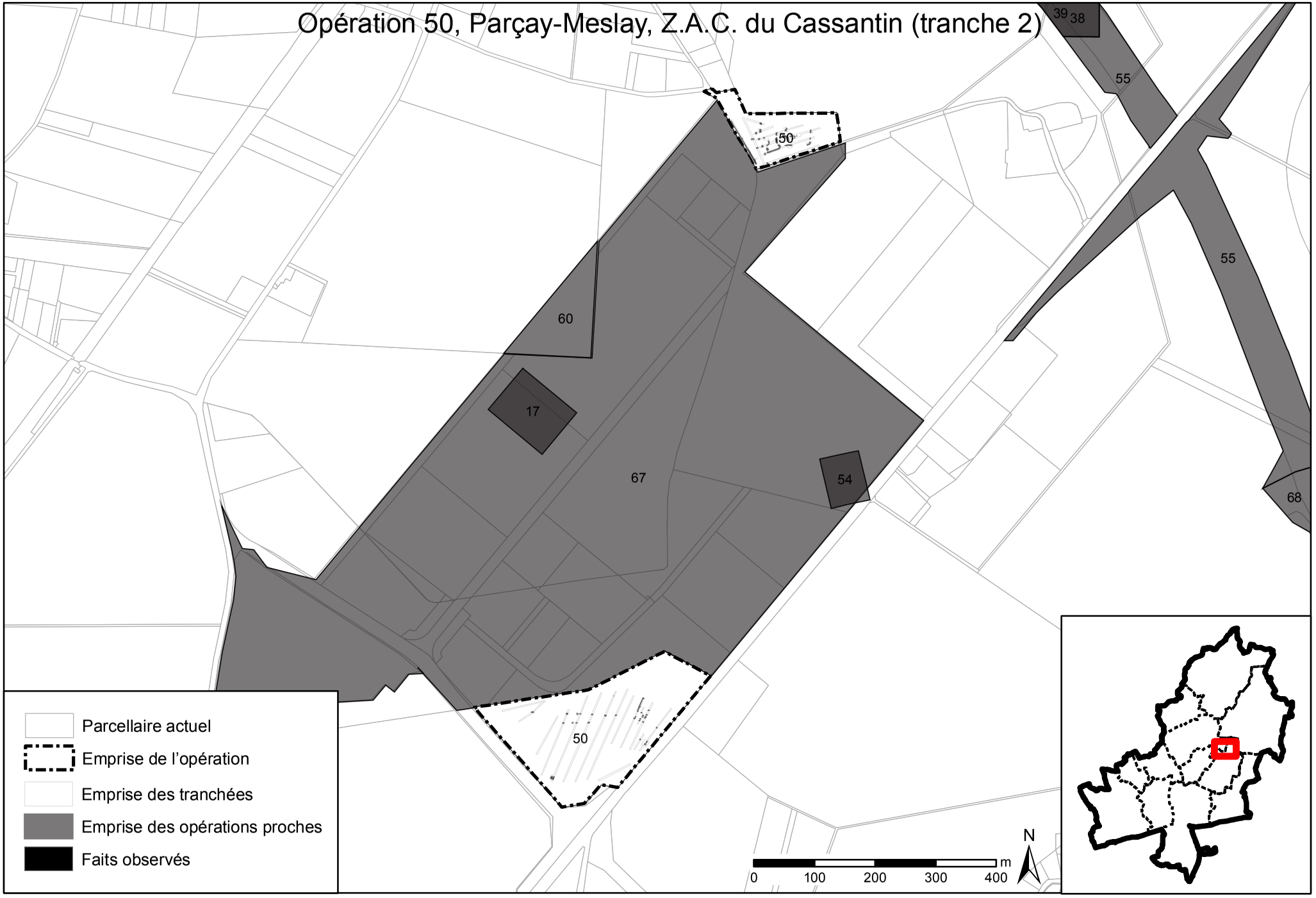
Opération 50, Parçay-Meslay, Z.A.C. du Cassantin (tranche 2)
39
38
55
50
55
60
17
67
54
68
50
Parcellaire actuel
Emprise de l'opération
Emprise des tranchées
Emprise des opérations proches
Faits observés
N
0
100
200
300
400
m

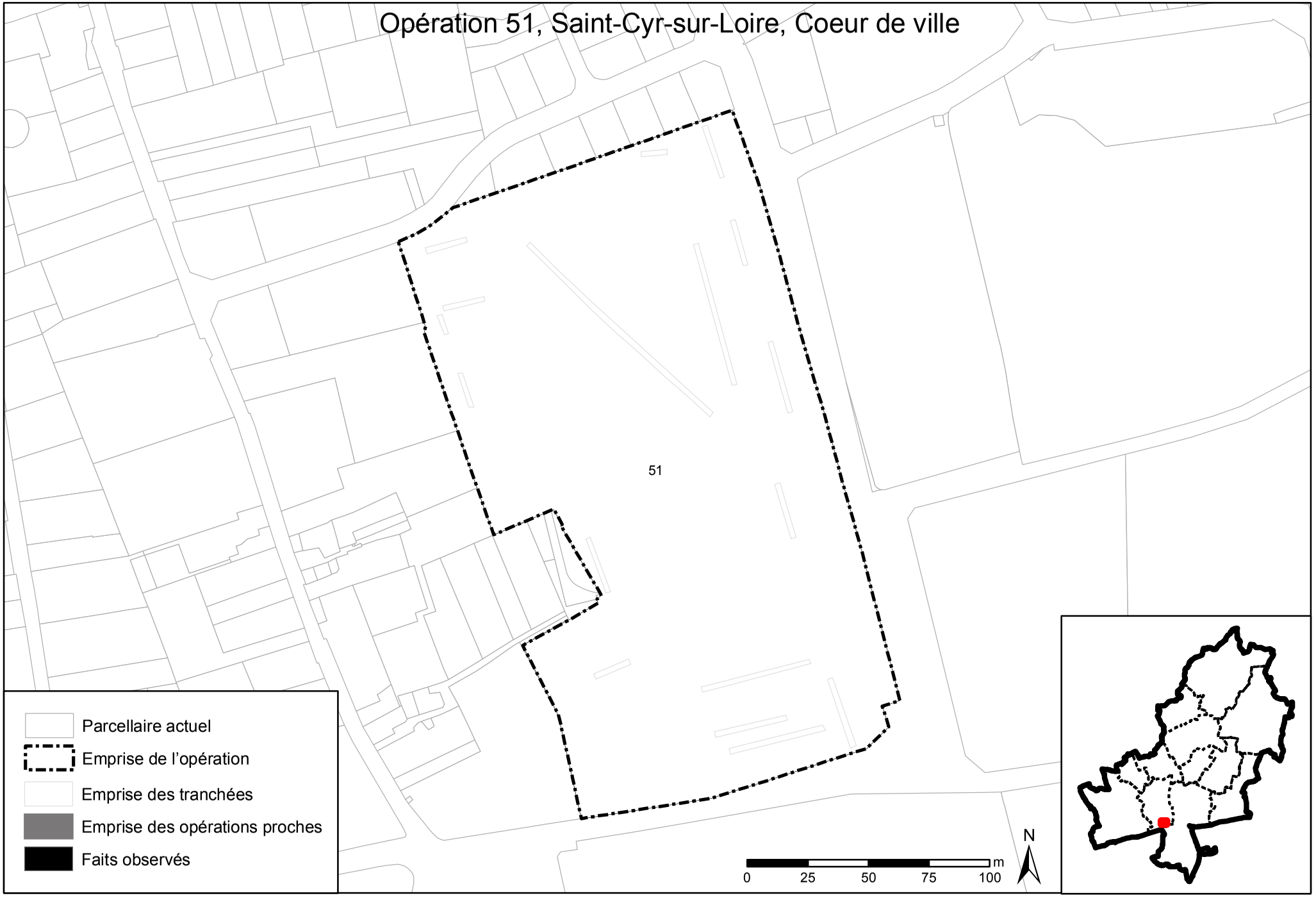
Opération 51, Saint-Cyr-sur-Loire, Coeur de ville
51
Parcellaire actuel
Emprise de l'opération
Emprise des tranchées
Emprise des opérations proches
Faits observés
0
25
50
75
100
m
N

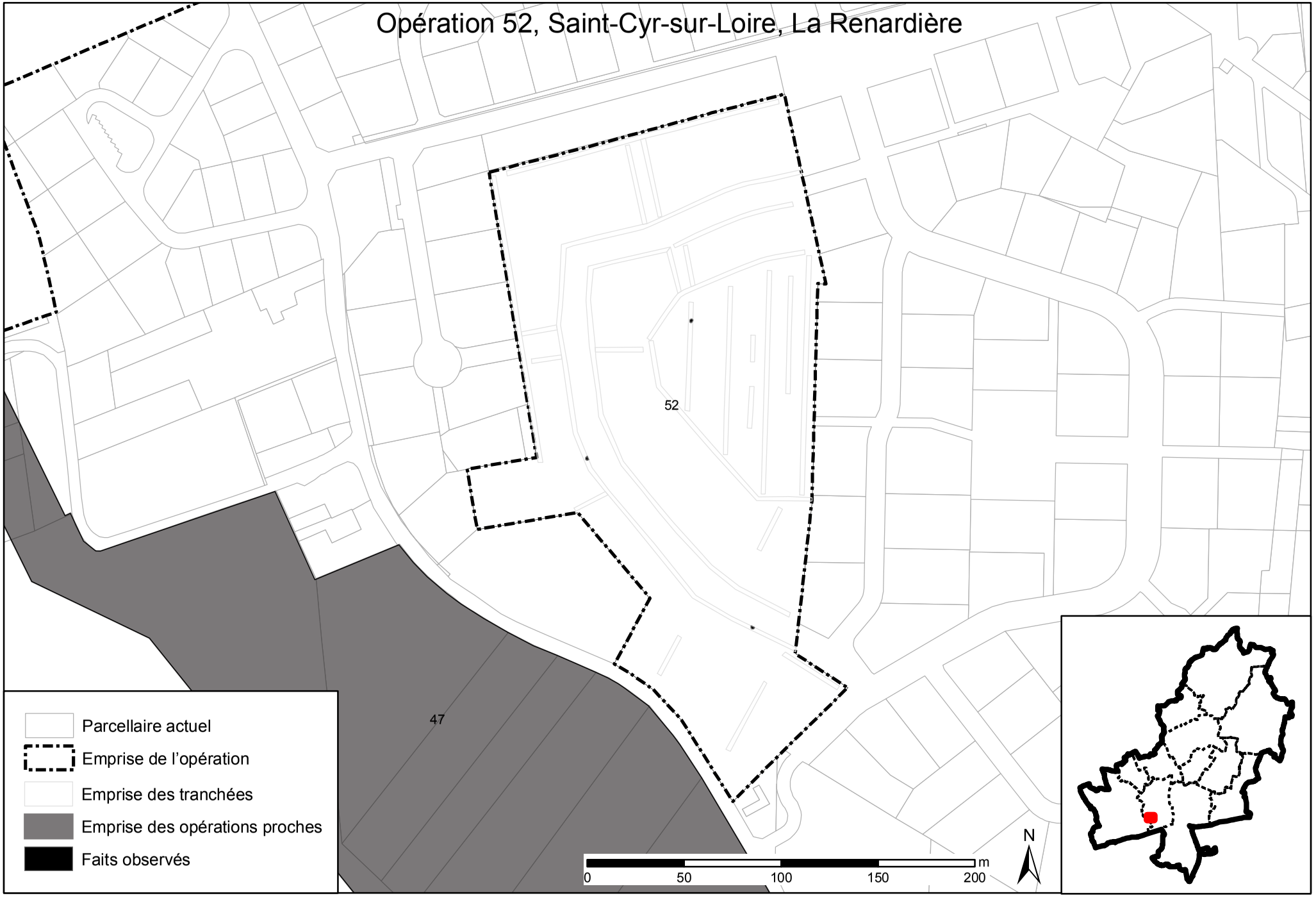
Opération 52, Saint-Cyr-sur-Loire, La Renardière
52
47
Parcellaire actuel
Emprise de l'opération
Emprise des tranchées
Emprise des opérations proches
Faits observés
0
50
100
150
200
m
N

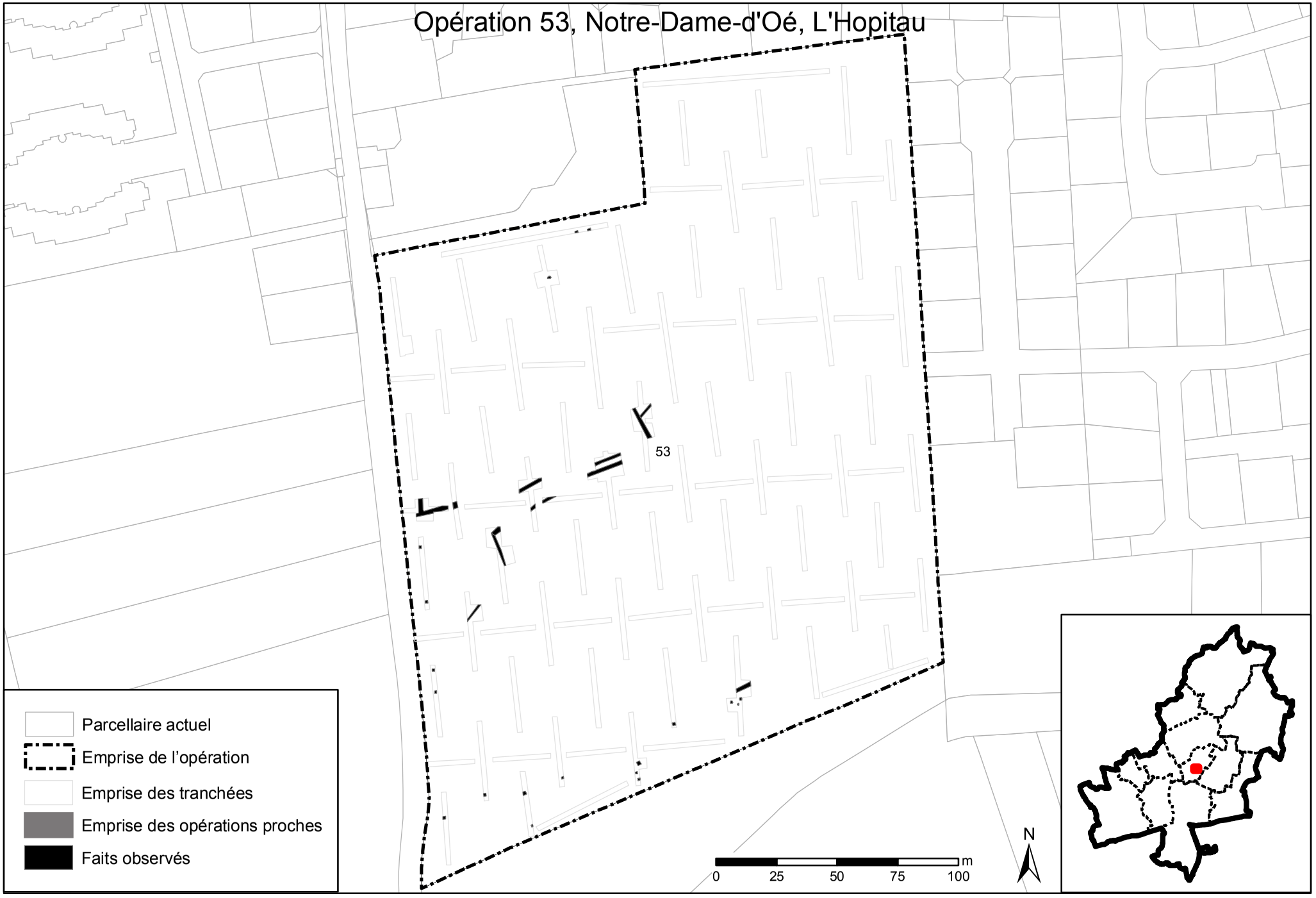
Opération 53, Notre-Dame-d'Oé, L'Hopitau
53
Parcellaire actuel
Emprise de l'opération
Emprise des tranchées
Emprise des opérations proches
Faits observés
0
25
50
75
100
m
N

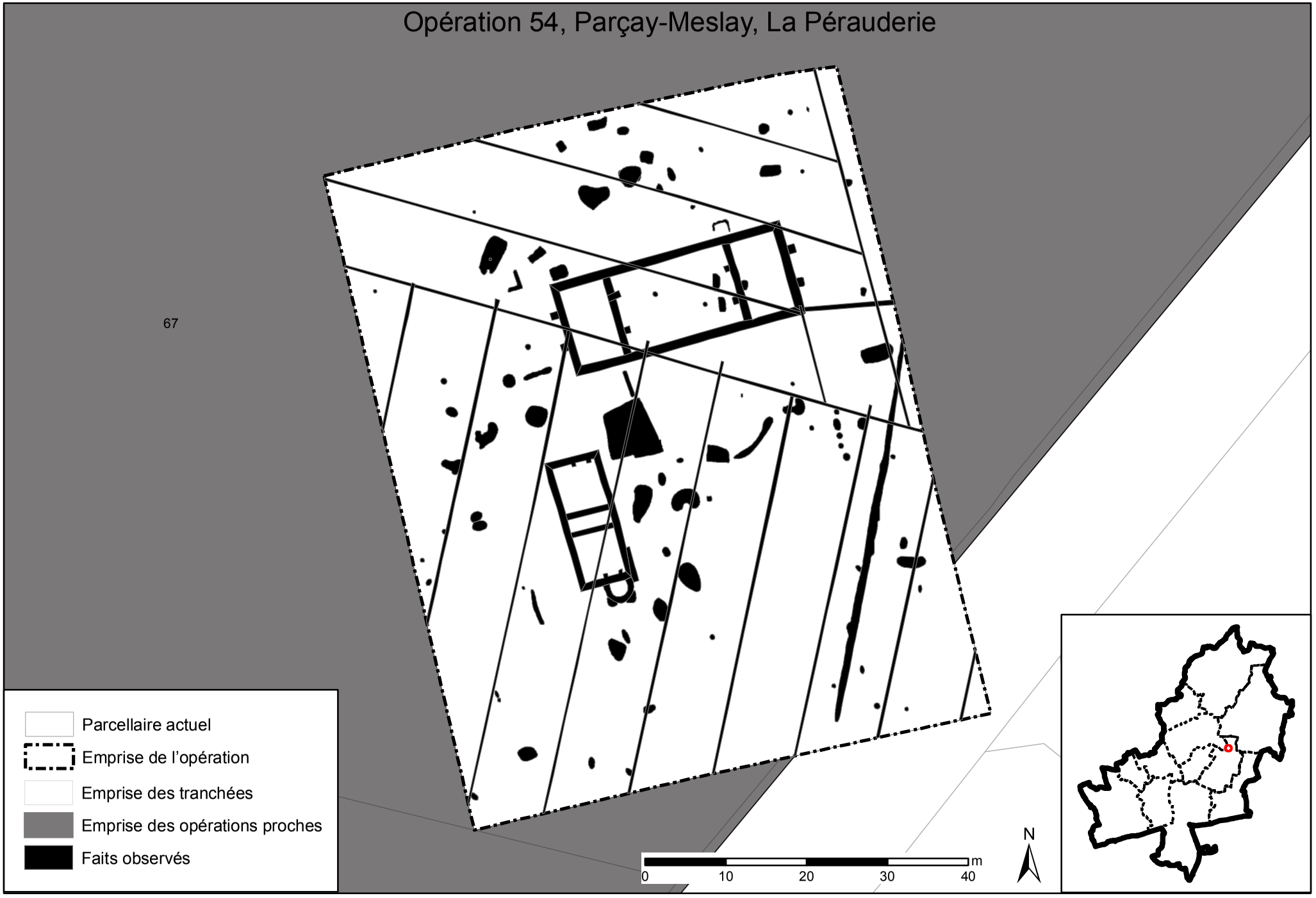
Opération 54, Parçay-Meslay, La Pérauderie
67
Parcellaire actuel
Emprise de l'opération
Emprise des tranchées
Emprise des opérations proches
Faits observés
0
10
20
30
40
m
N

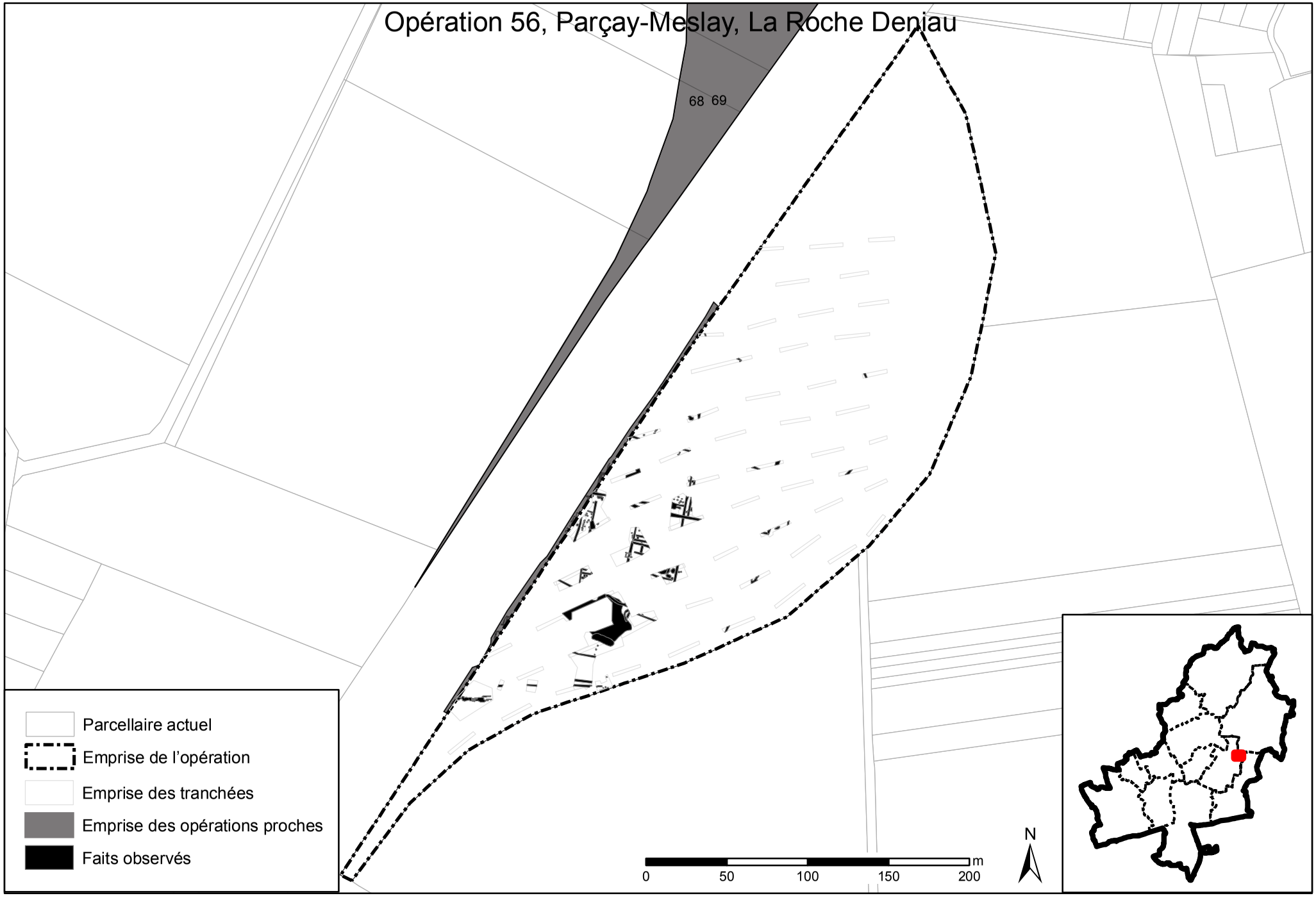
Opération 56, Parçay-Meslay, La Roche Deniau
68
69
Parcellaire actuel
Emprise de l'opération
Emprise des tranchées
Emprise des opérations proches
Faits observés
0
50
100
150
200
m
N

Opération 57, Tours, Sainte-Radegonde, liaison A.10-RN.10

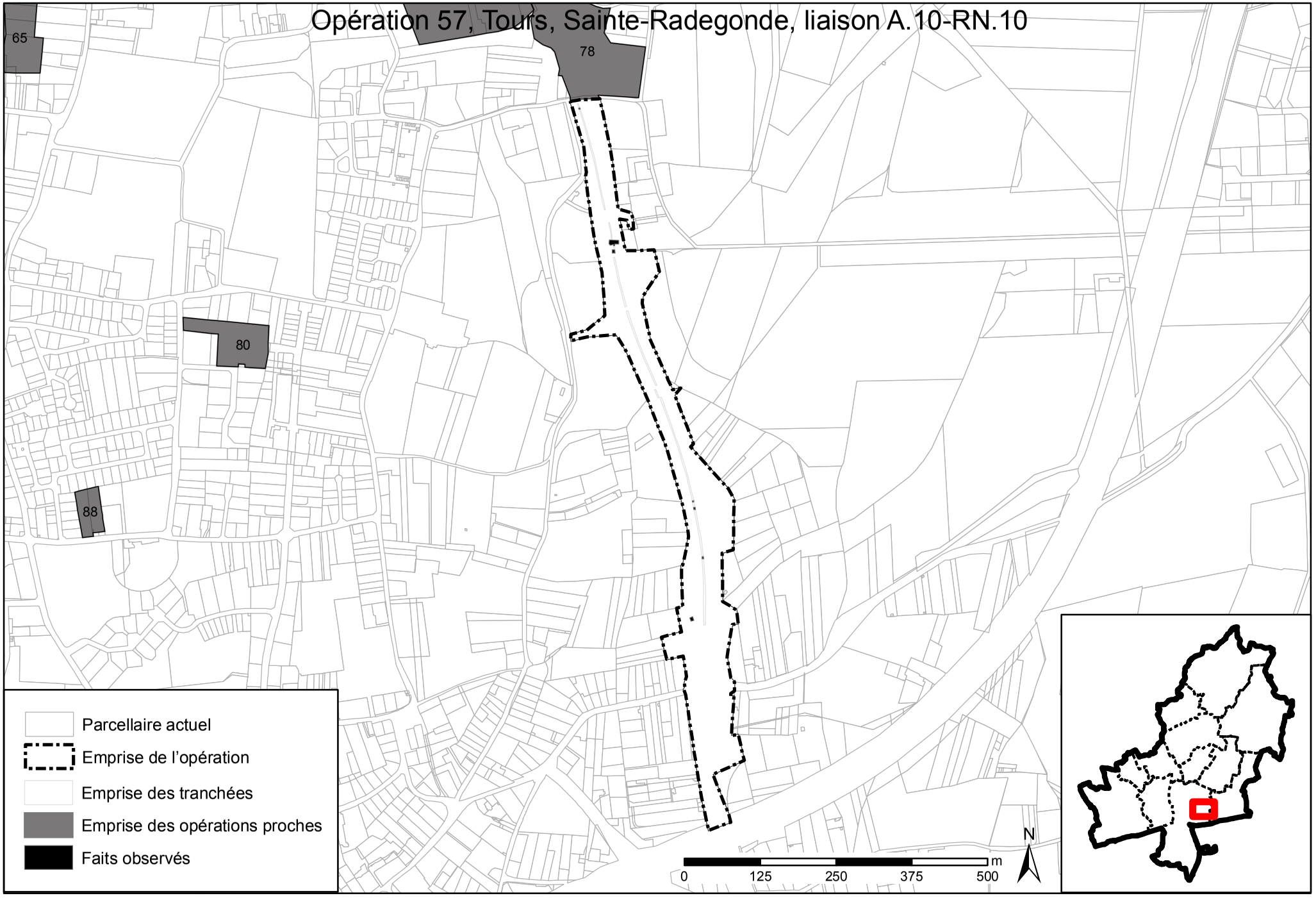

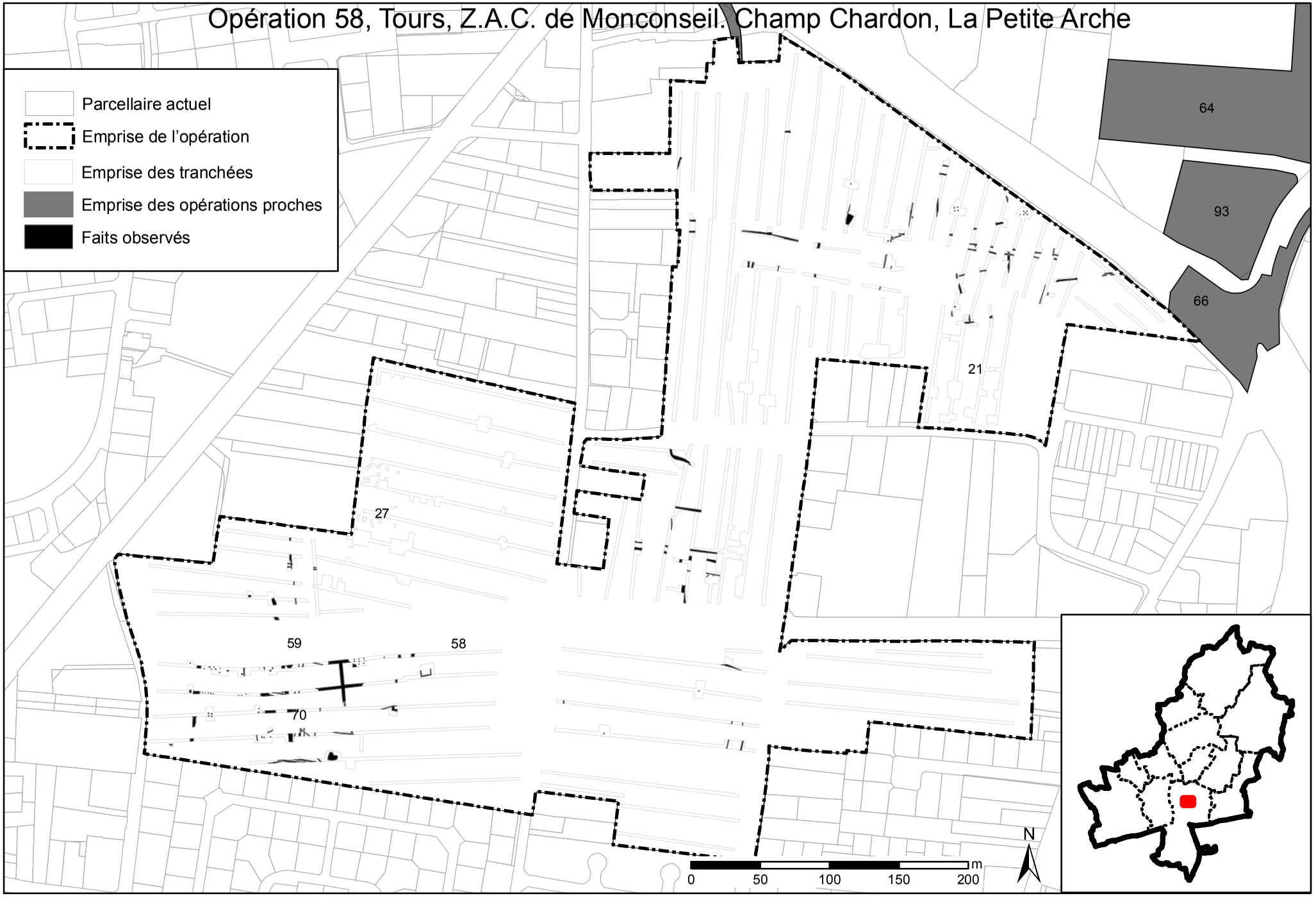
Opération 58, Tours, Z.A.C. de Monconseil. Champ Chardon, La Petite Arche
Parcellaire actuel
Emprise de l'opération
Emprise des tranchées
Emprise des opérations proches
Faits observés
64
93
66
21
27
59
58
70
N
0
50
100
150
200
m

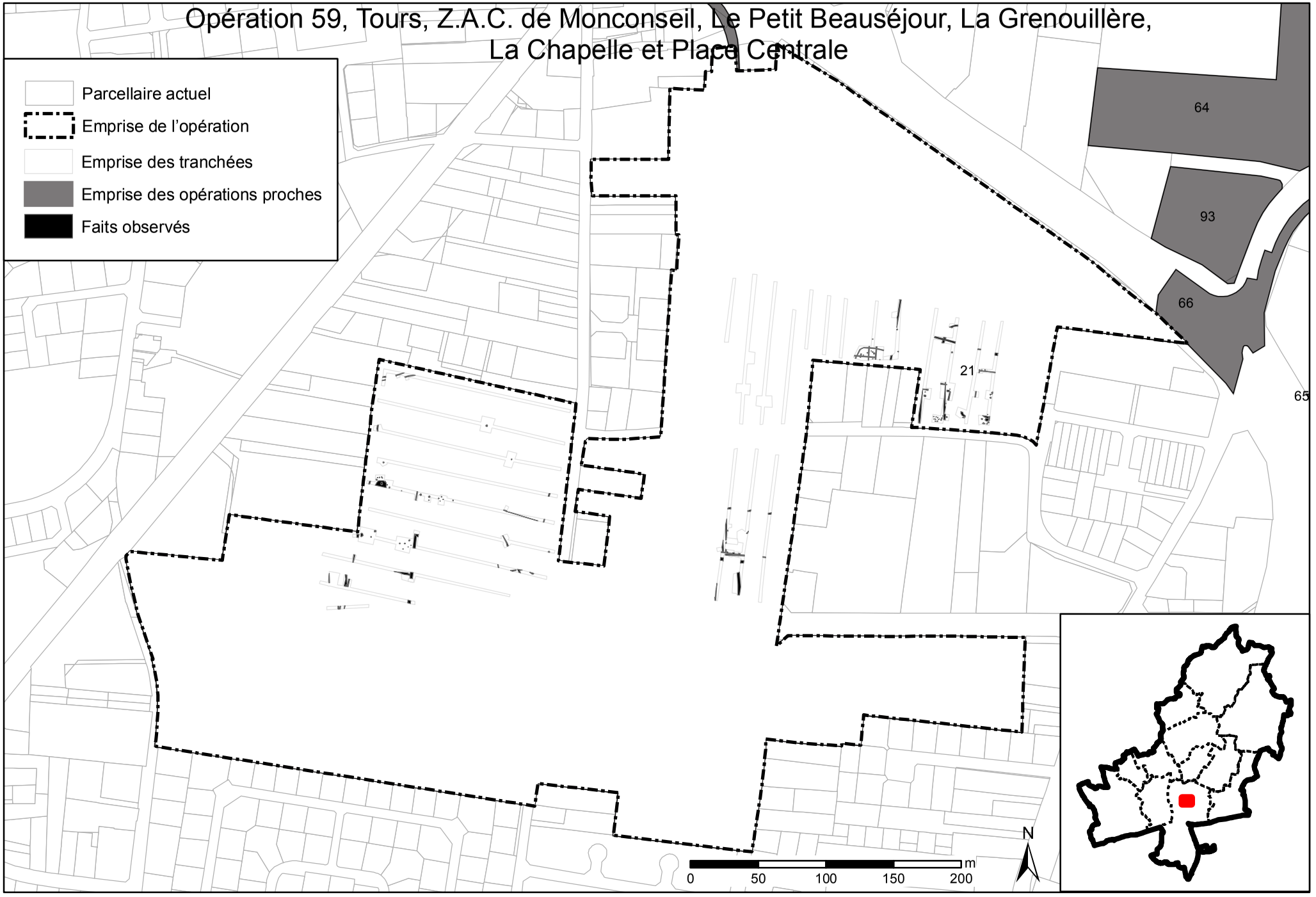
Opération 59, Tours, Z.A.C. de Monconseil, Le Petit Beauséjour, La Grenouillère, La Chapelle et Place Centrale
Parcellaire actuel
Emprise de l'opération
Emprise des tranchées
Emprise des opérations proches
Faits observés
64
93
66
65
21
N
0
50
100
150
200
m

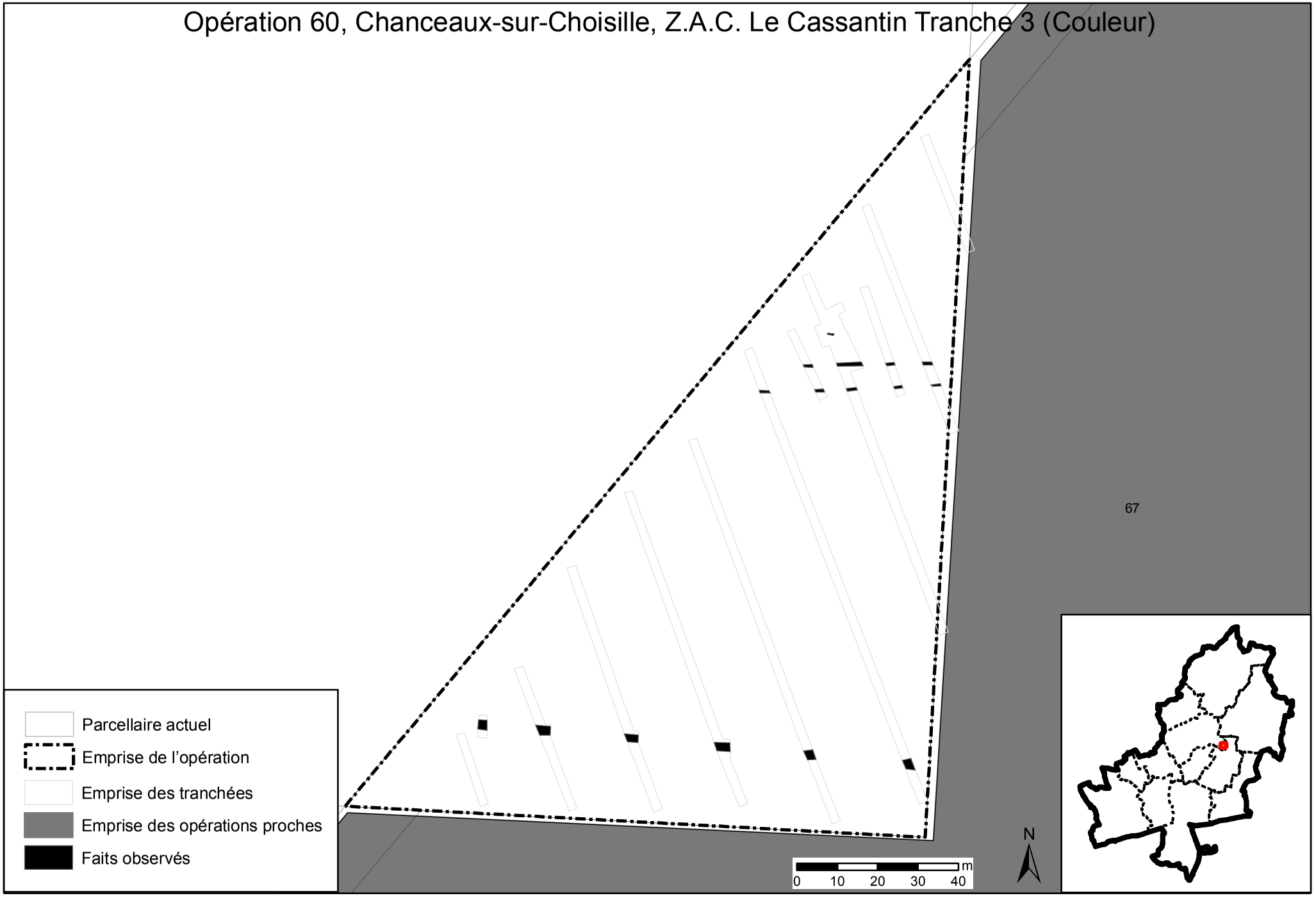
Opération 60, Chanceaux-sur-Choisille, Z.A.C. Le Cassantin Tranche 3 (Couleur)
67
Parcellaire actuel
Emprise de l'opération
Emprise des tranchées
Emprise des opérations proches
Faits observés
0 10 20 30 40 m
N

Opération 61, Saint-Cyr-sur-Loire, Z.A.C. Du Bois Ribert Tranche 1

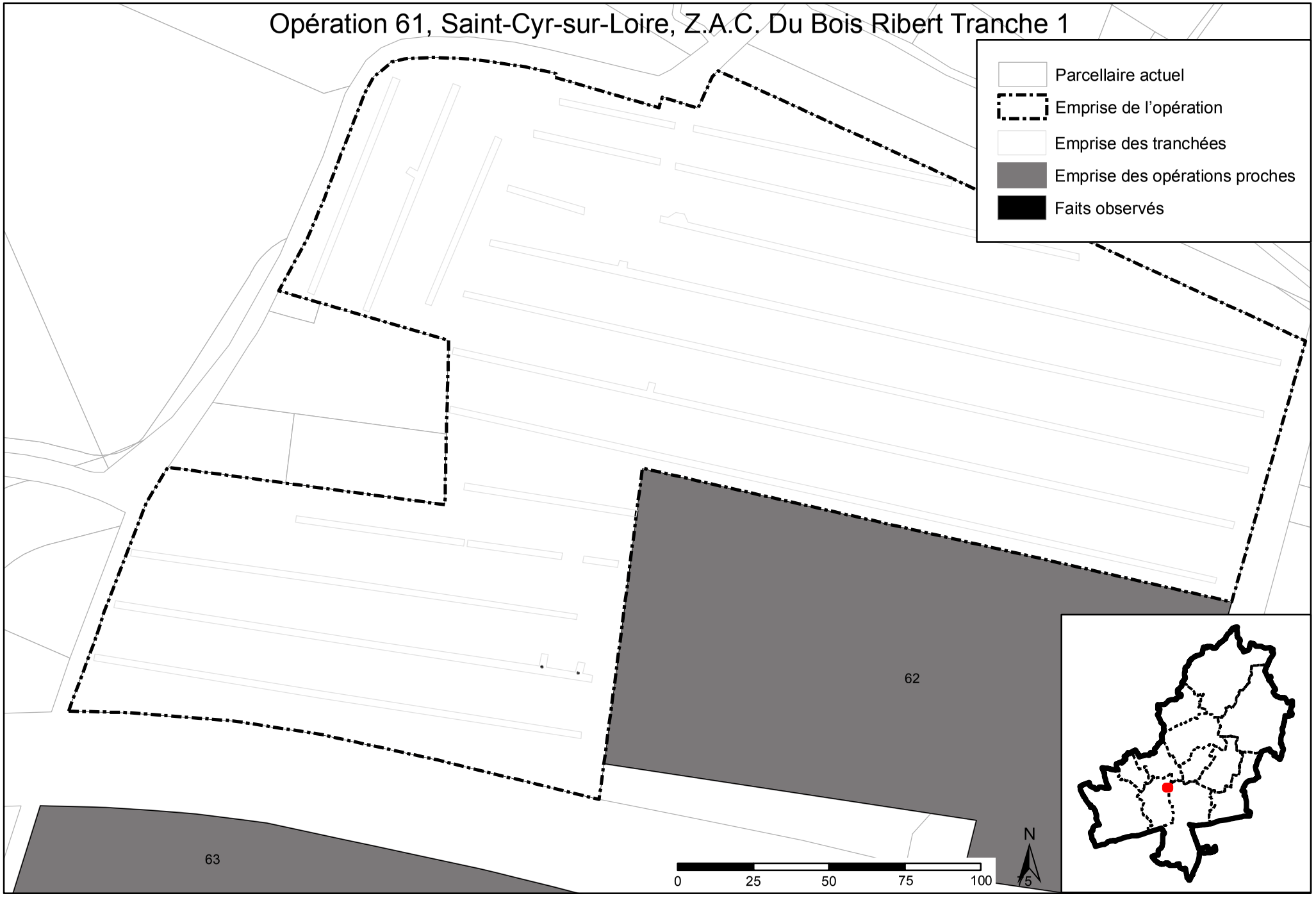

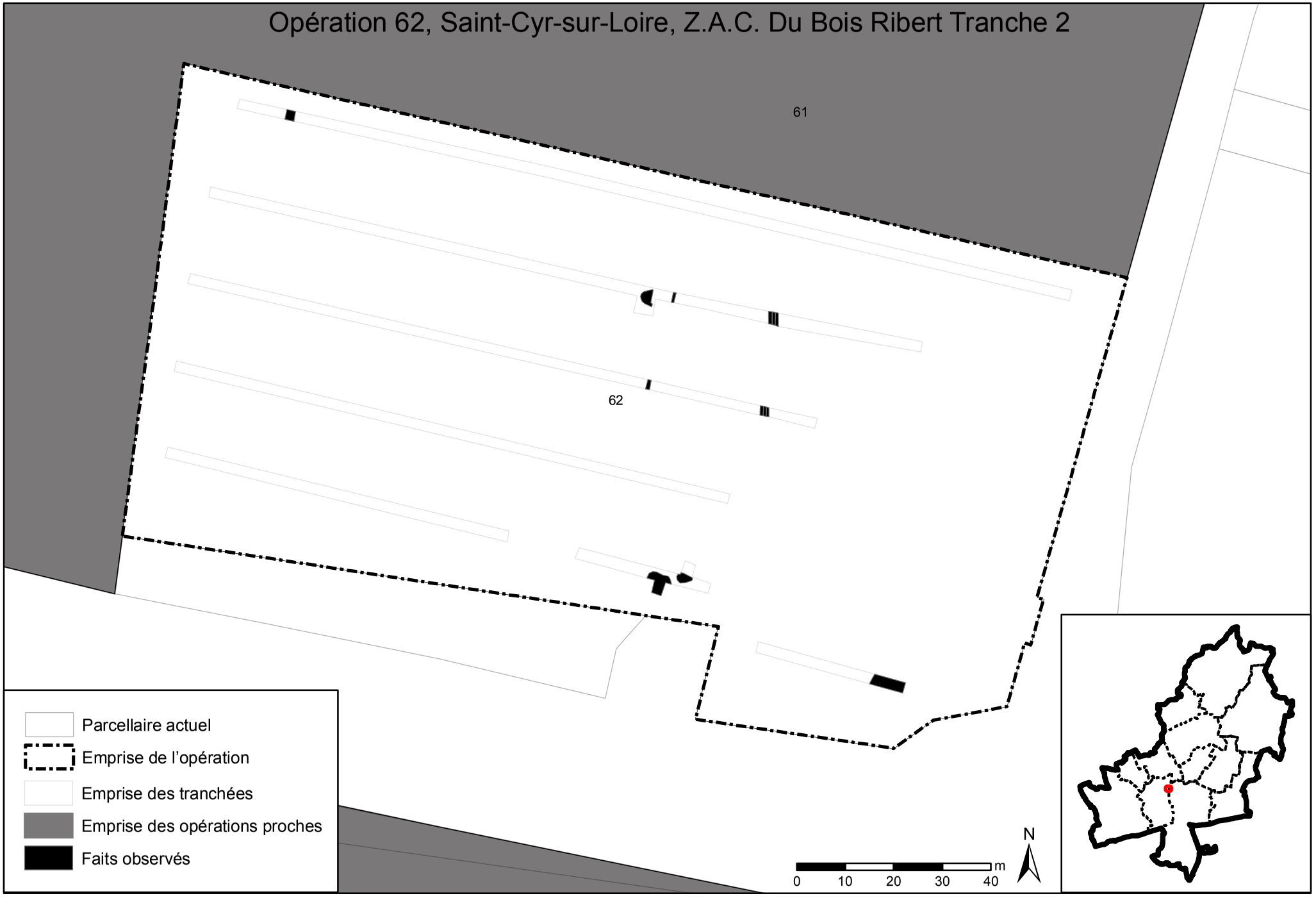
Opération 62, Saint-Cyr-sur-Loire, Z.A.C. Du Bois Ribert Tranche 2
61
62
Parcellaire actuel
Emprise de l'opération
Emprise des tranchées
Emprise des opérations proches
Faits observés
N
0
10
20
30
40
m

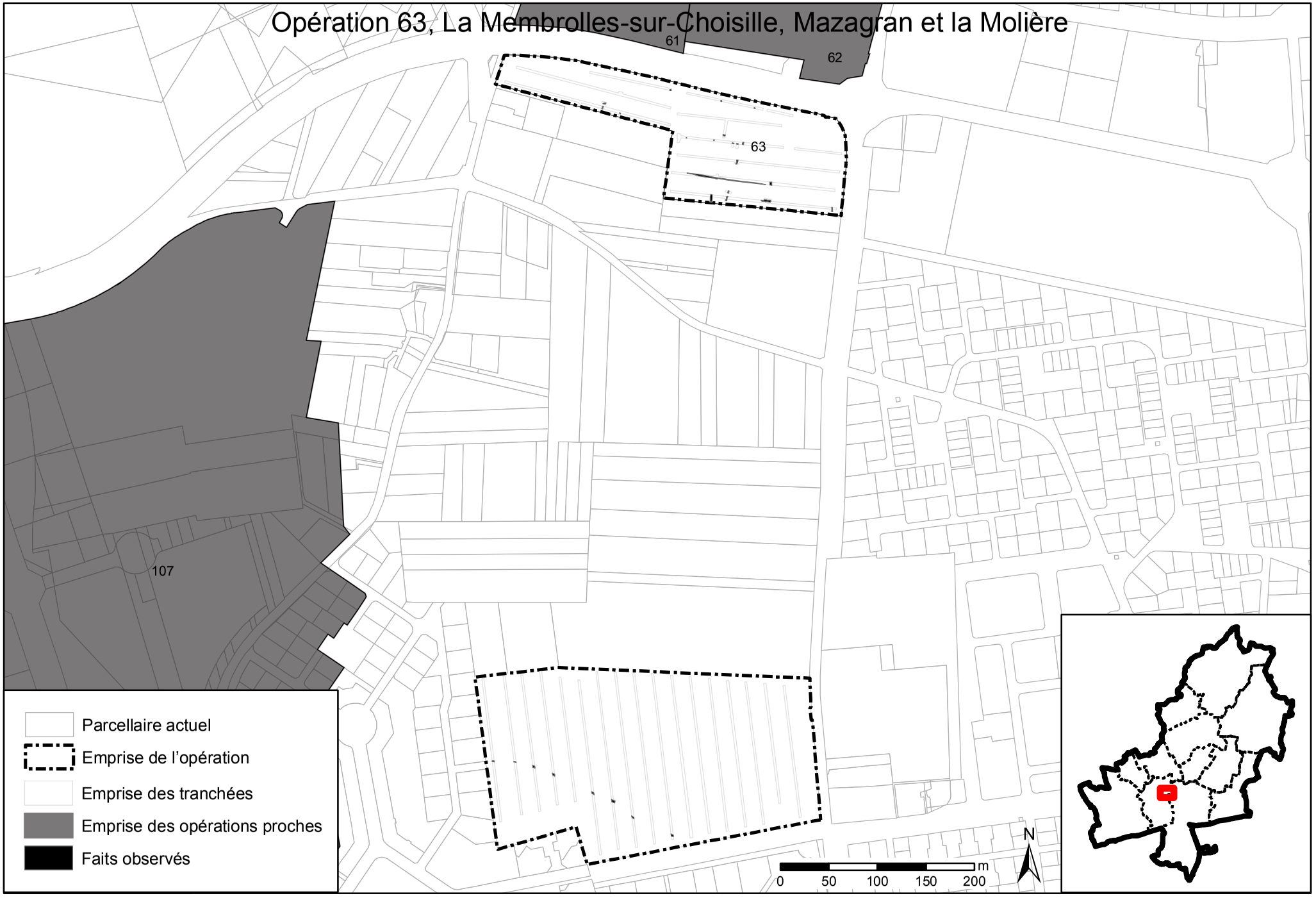
Opération 63, La Membrolles-sur-Choisille, Mazagran et la Molière
61
62
63
107
Parcellaire actuel
Emprise de l'opération
Emprise des tranchées
Emprise des opérations proches
Faits observés
0
50
100
150
200
m
N

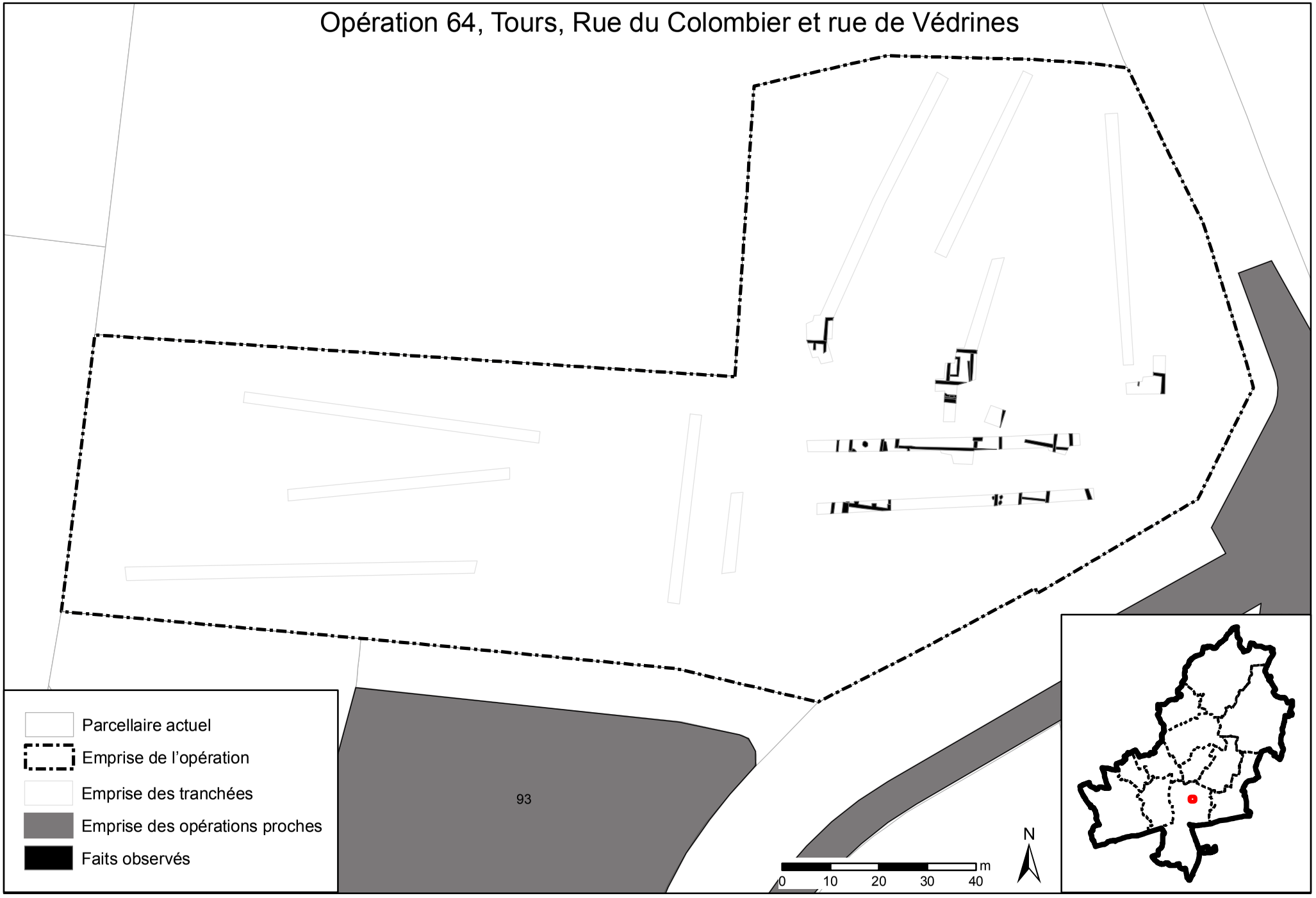
Opération 64, Tours, Rue du Colombier et rue de Védrines
Parcellaire actuel
Emprise de l'opération
Emprise des tranchées
Emprise des opérations proches
Faits observés
93
0
10
20
30
40
m
N

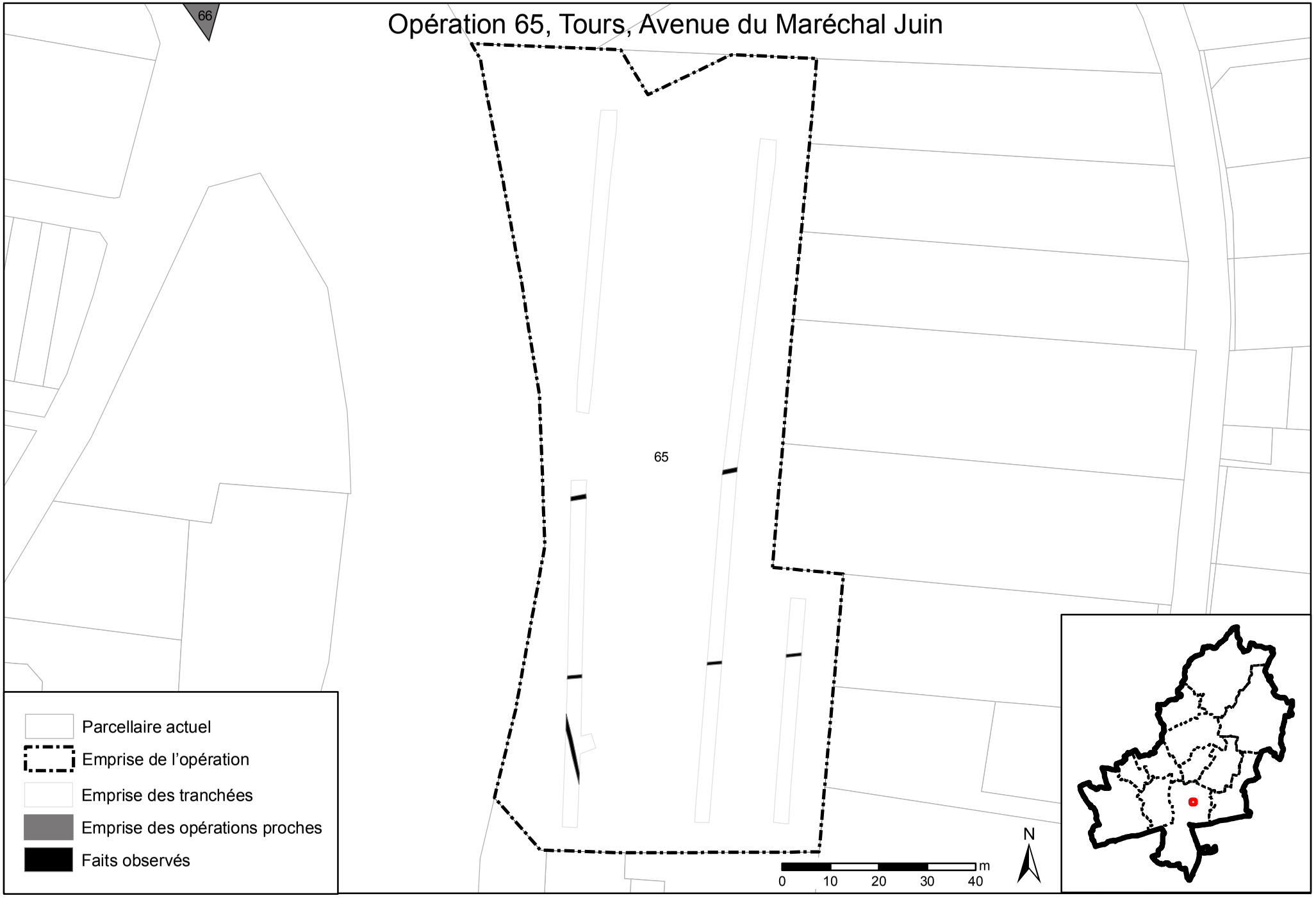
Opération 65, Tours, Avenue du Maréchal Juin
66
65
Parcellaire actuel
Emprise de l'opération
Emprise des tranchées
Emprise des opérations proches
Faits observés
0
10
20
30
40
m
N

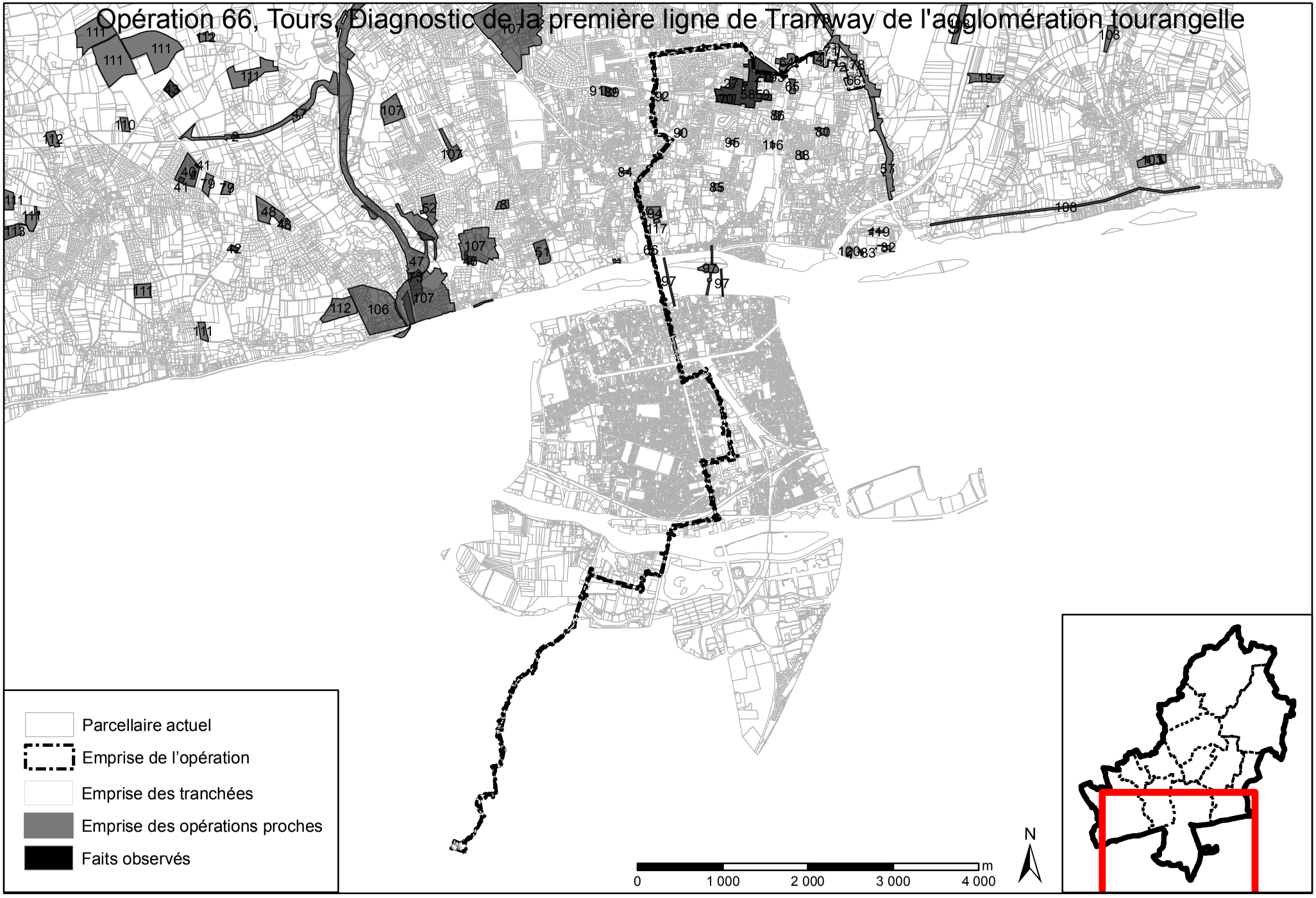
Opération 66, Tours, Diagnostic de la première ligne de Tramway de l'agglomération tourangelle
Parcellaire actuel
Emprise de l'opération
Emprise des tranchées
Emprise des opérations proches
Faits observés
0
1 000
2 000
3 000
4 000
m
N

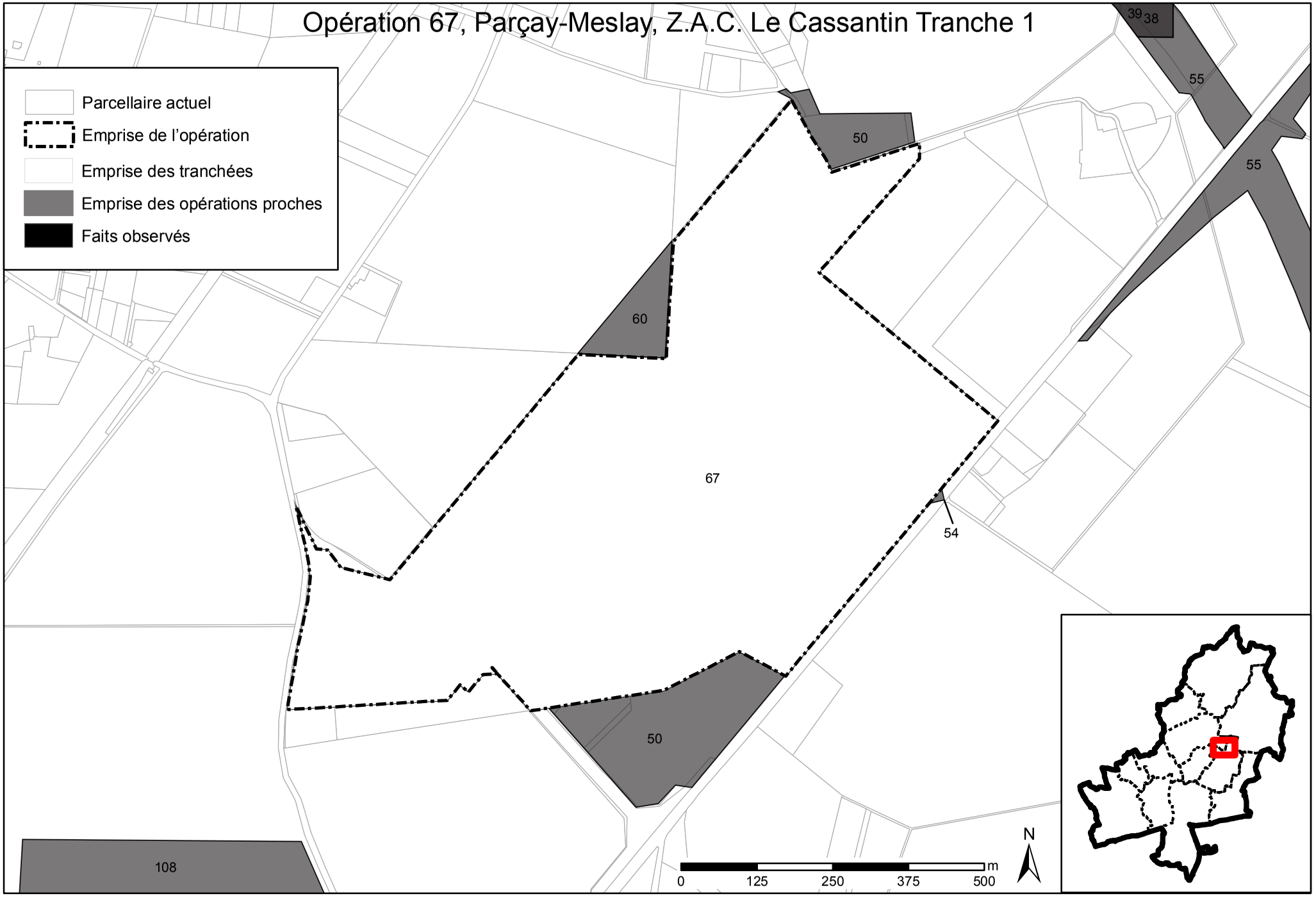
Opération 67, Parçay-Meslay, Z.A.C. Le Cassantin Tranche 1
Parcellaire actuel
Emprise de l'opération
Emprise des tranchées
Emprise des opérations proches
Faits observés
39
38
55
55
50
60
67
54
50
108
N
0
125
250
375
500
m

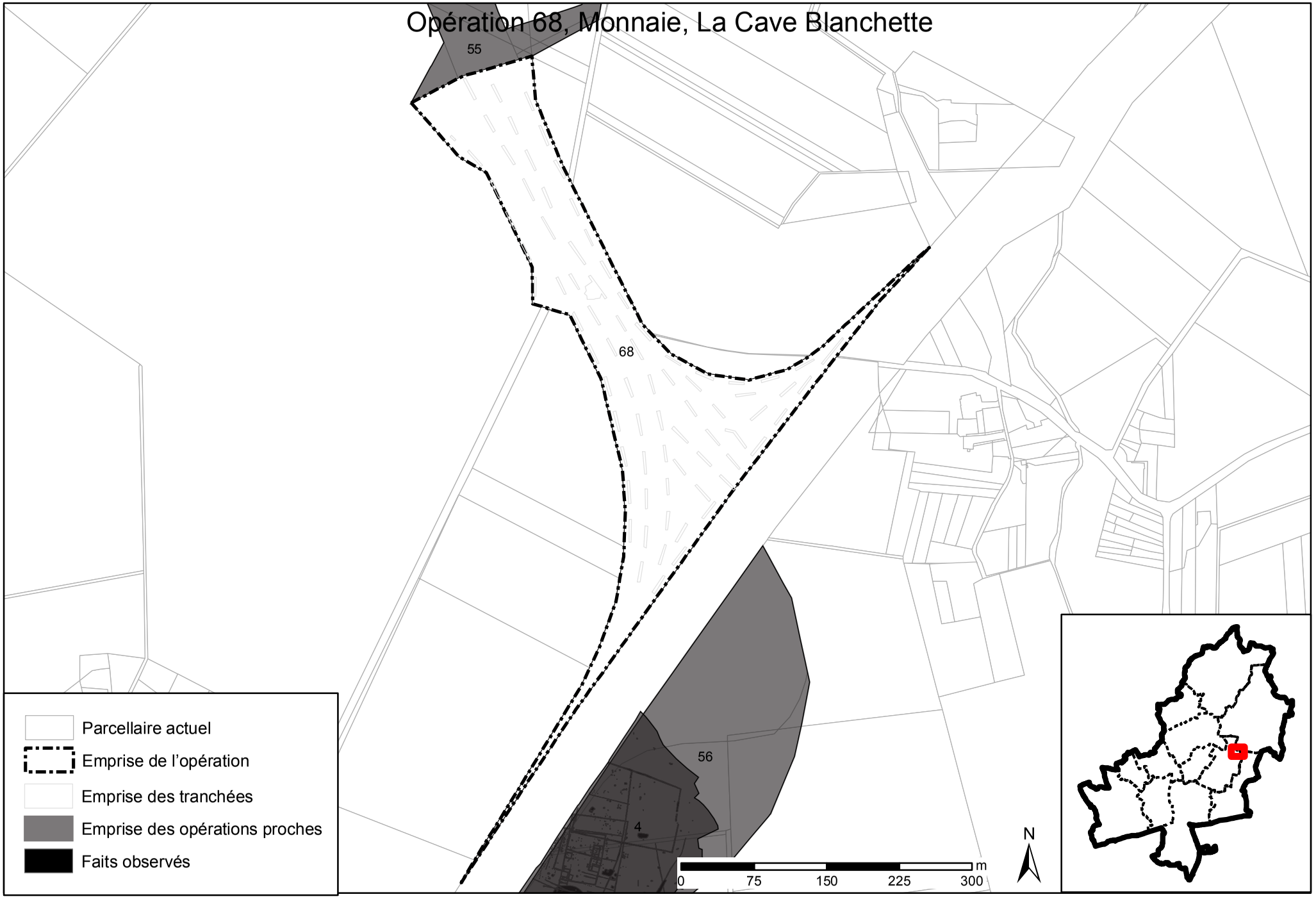
Opération 68, Monnaie, La Cave Blanchette
55
68
56
4
Parcellaire actuel
Emprise de l'opération
Emprise des tranchées
Emprise des opérations proches
Faits observés
0
75
150
225
300
m
N

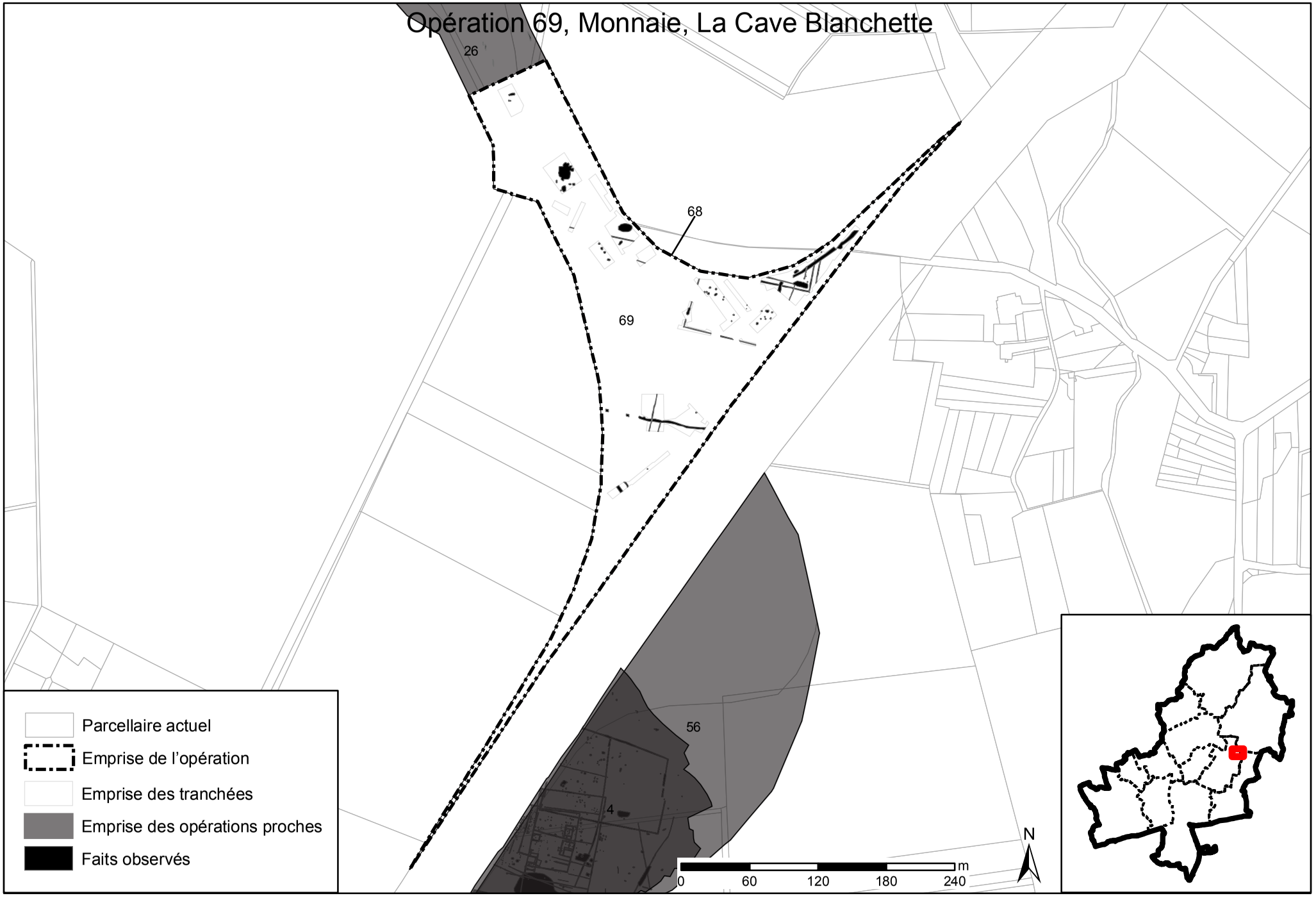
Opération 69, Monnaie, La Cave Blanchette
26
68
69
56
4
Parcellaire actuel
Emprise de l'opération
Emprise des tranchées
Emprise des opérations proches
Faits observés
0
60
120
180
240
m
N

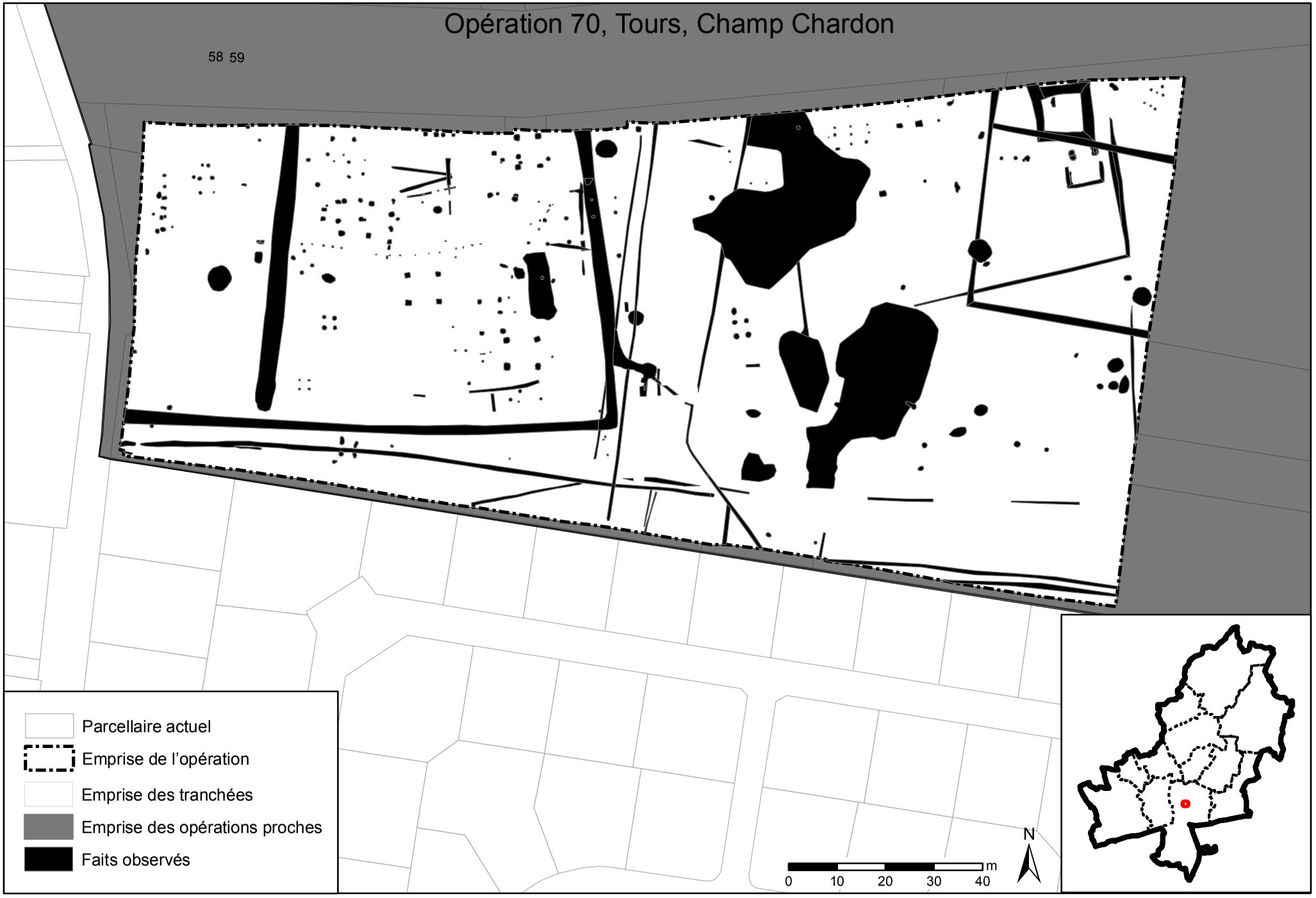
Opération 70, Tours, Champ Chardon
58 59
Parcellaire actuel
Emprise de l'opération
Emprise des tranchées
Emprise des opérations proches
Faits observés
N
0 10 20 30 40 m

Opération 71, Tours, Parking Relais
Parcellaire actuel
Emprise de l'opération
Emprise des tranchées
Emprise des opérations proches
Faits observés
71
66
114
78
0 10 20 30 40 m
N

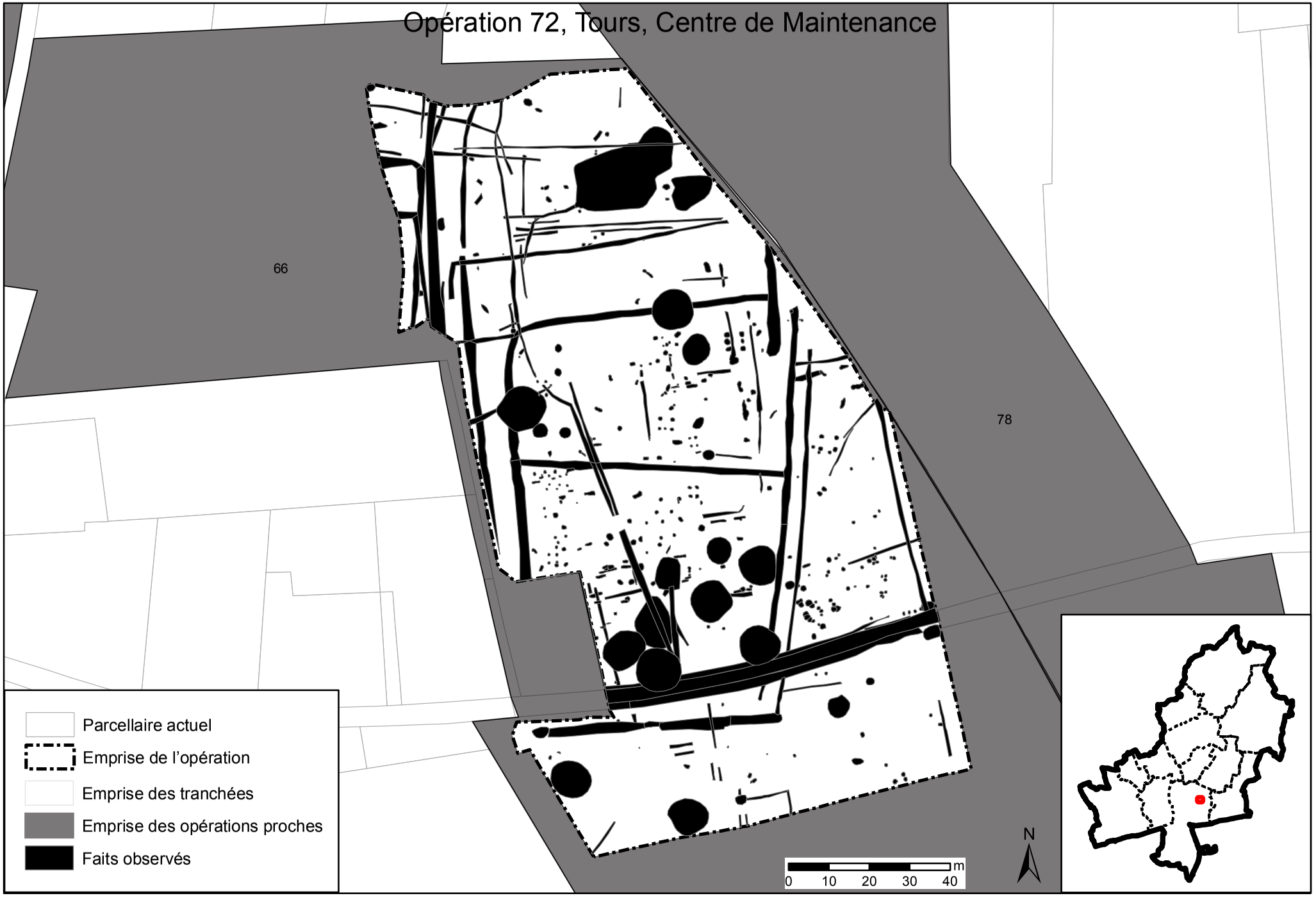
Opération 72, Tours, Centre de Maintenance
66
78
Parcellaire actuel
Emprise de l'opération
Emprise des tranchées
Emprise des opérations proches
Faits observés
0 10 20 30 40 m
N

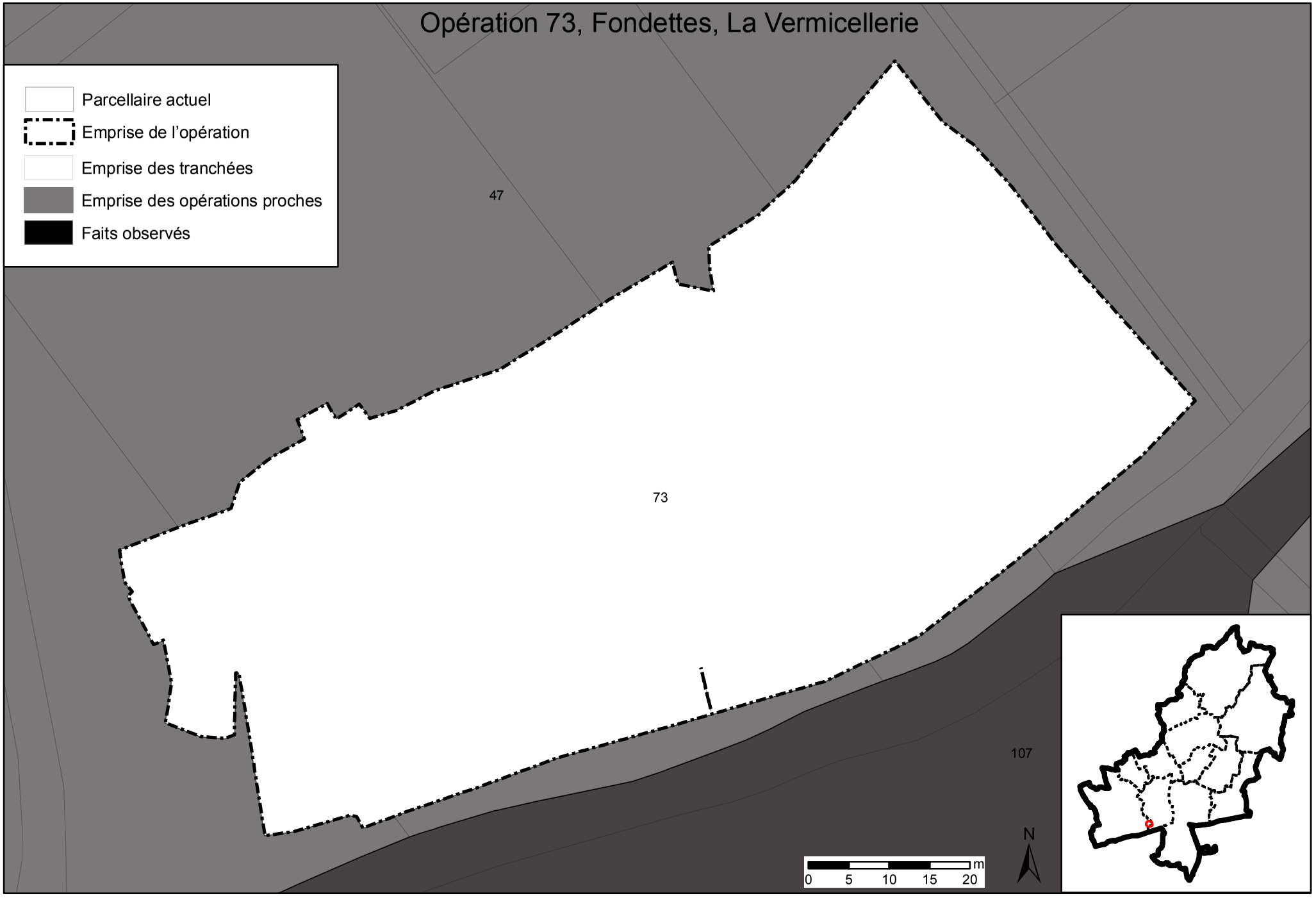
Opération 73, Fondettes, La Vermicellerie
Parcellaire actuel
Emprise de l'opération
Emprise des tranchées
Emprise des opérations proches
Faits observés
47
73
107
N
0 5 10 15 20 m

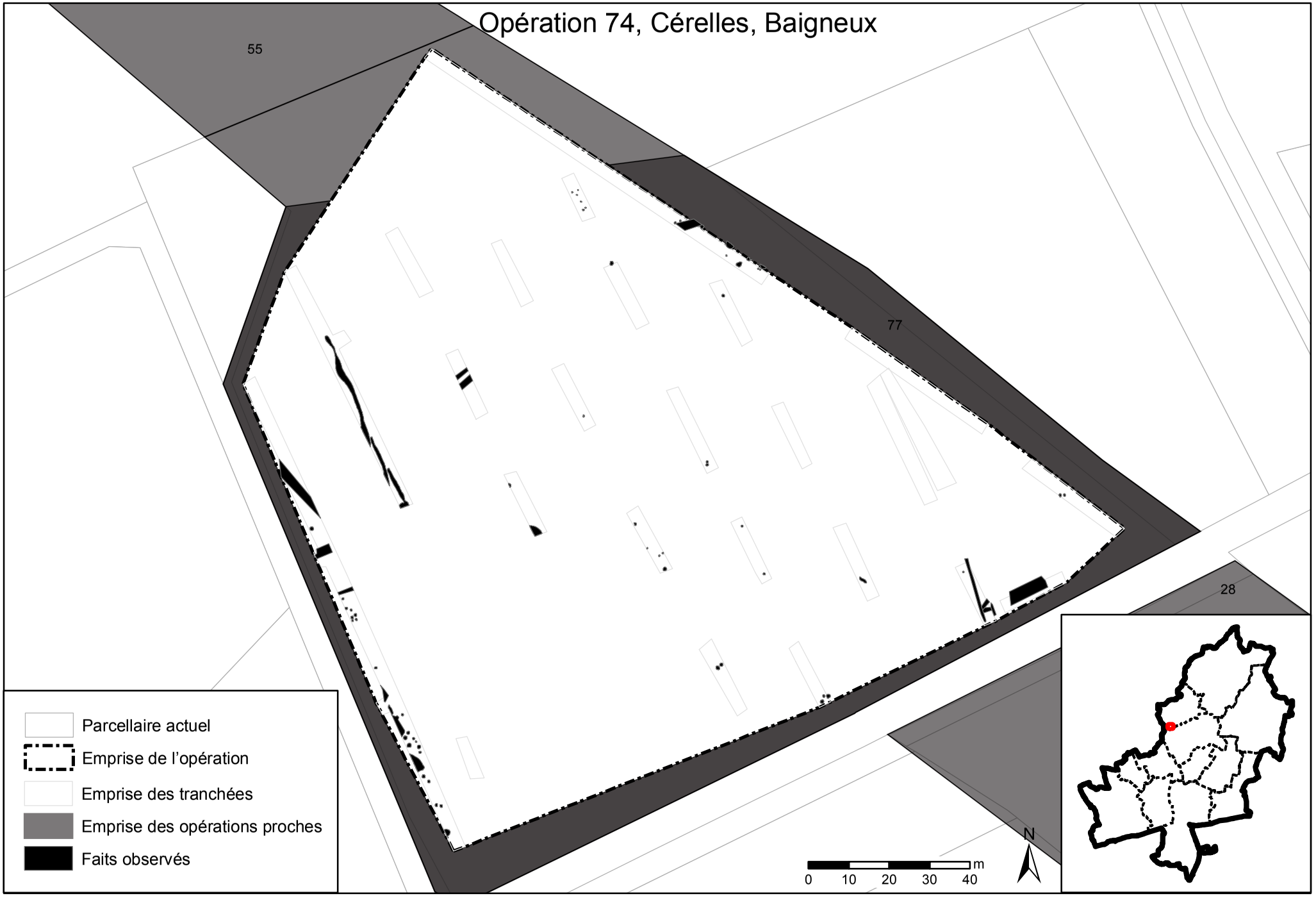
Opération 74, Cérelles, Baigneux
55
77
28
Parcellaire actuel
Emprise de l'opération
Emprise des tranchées
Emprise des opérations proches
Faits observés
N
0 10 20 30 40 m


Opération 76, Chanceaux-sur-Choisille, Les Terres de la Forêt
31
34
29
Parcellaire actuel
Emprise de l'opération
Emprise des tranchées
Emprise des opérations proches
Faits observés
0
10
20
30
40
m
N

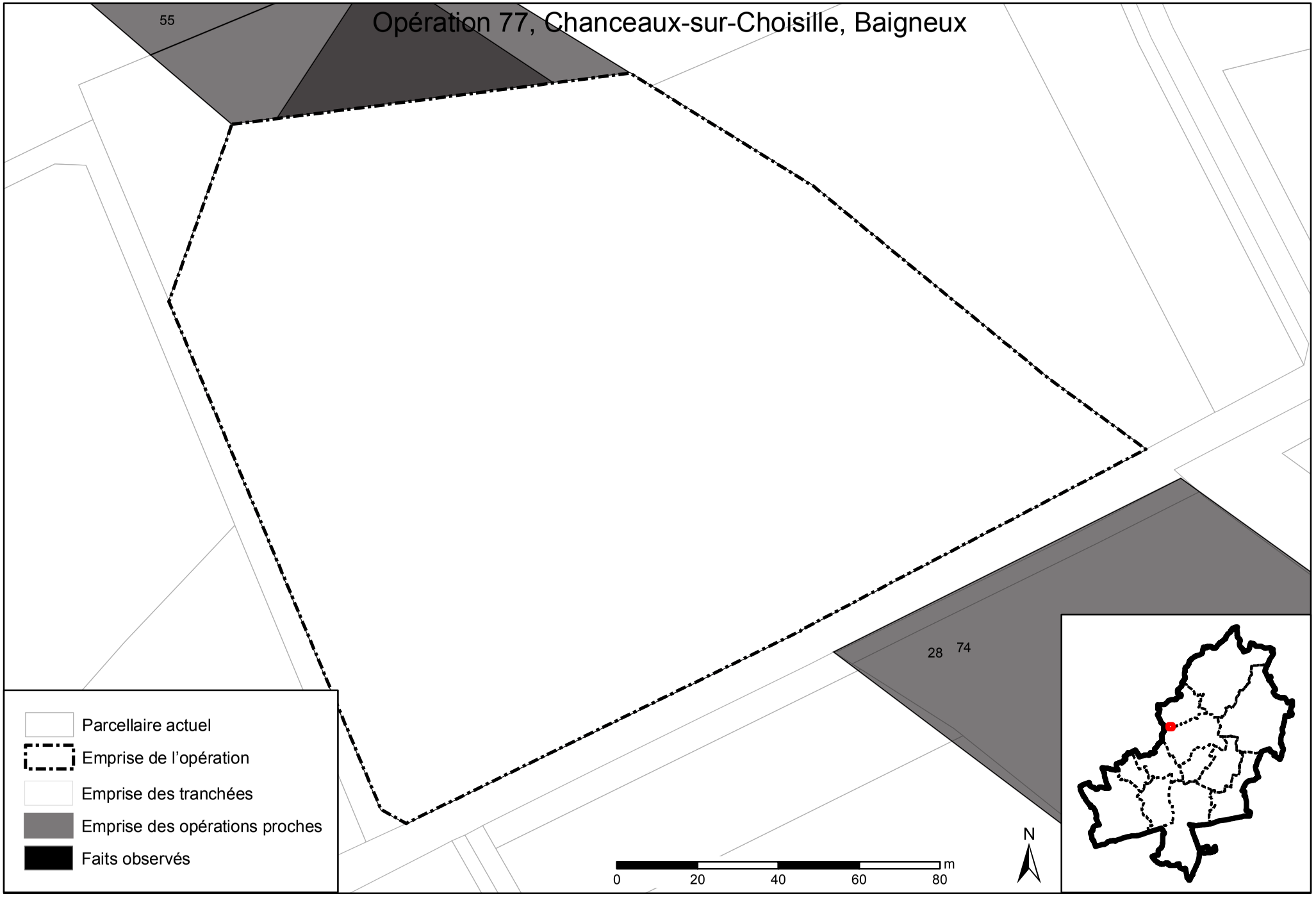
Opération 77, Chanceaux-sur-Choisille, Baigneux
55
28
74
Parcellaire actuel
Emprise de l'opération
Emprise des tranchées
Emprise des opérations proches
Faits observés
0
20
40
60
80
m
N

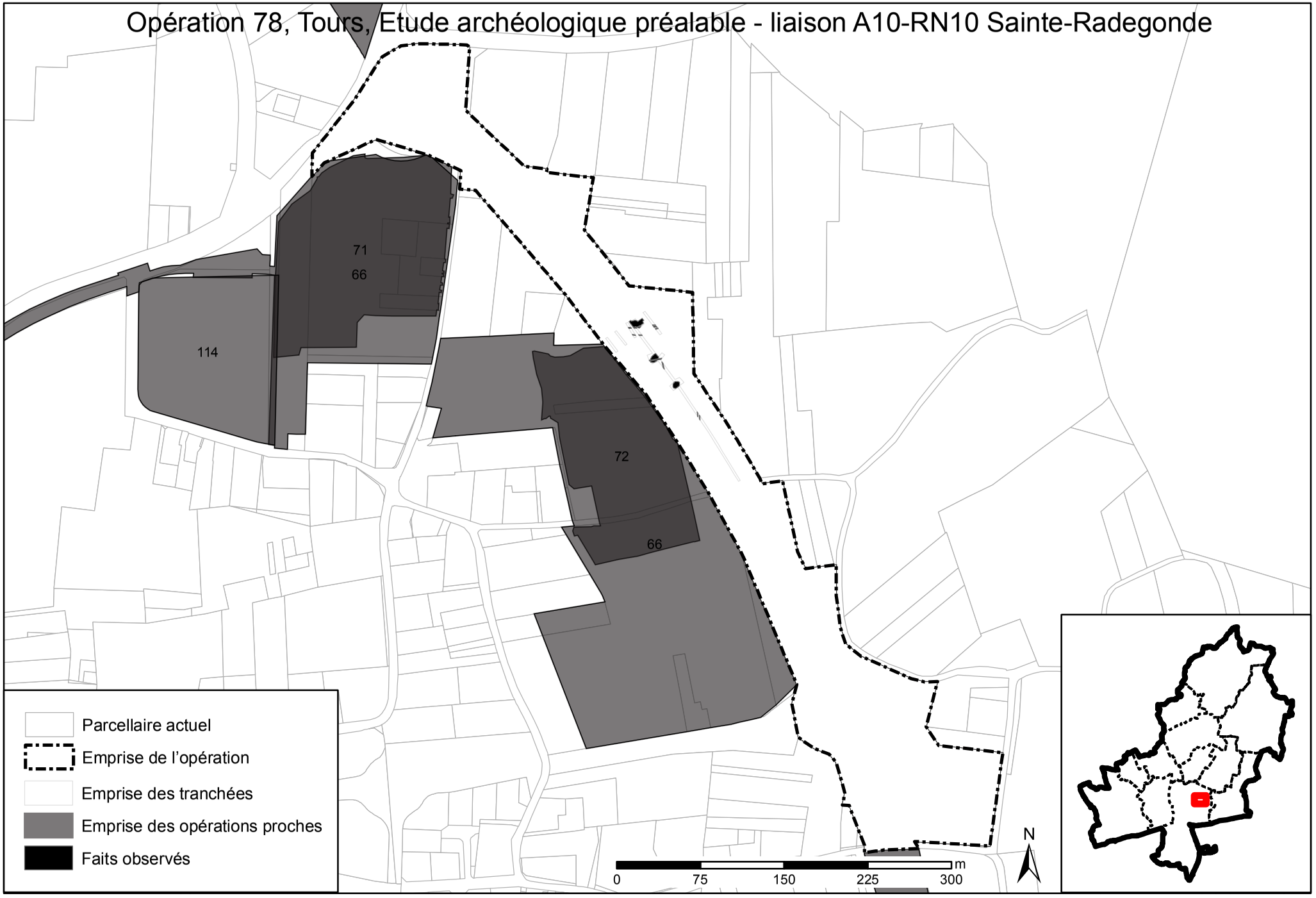
Opération 78, Tours, Etude archéologique préalable - liaison A10-RN10 Sainte-Radegonde
71
66
114
72
66
Parcellaire actuel
Emprise de l'opération
Emprise des tranchées
Emprise des opérations proches
Faits observés
0
75
150
225
300
m
N

Opération 80, Tours, Rue de Carcassonne

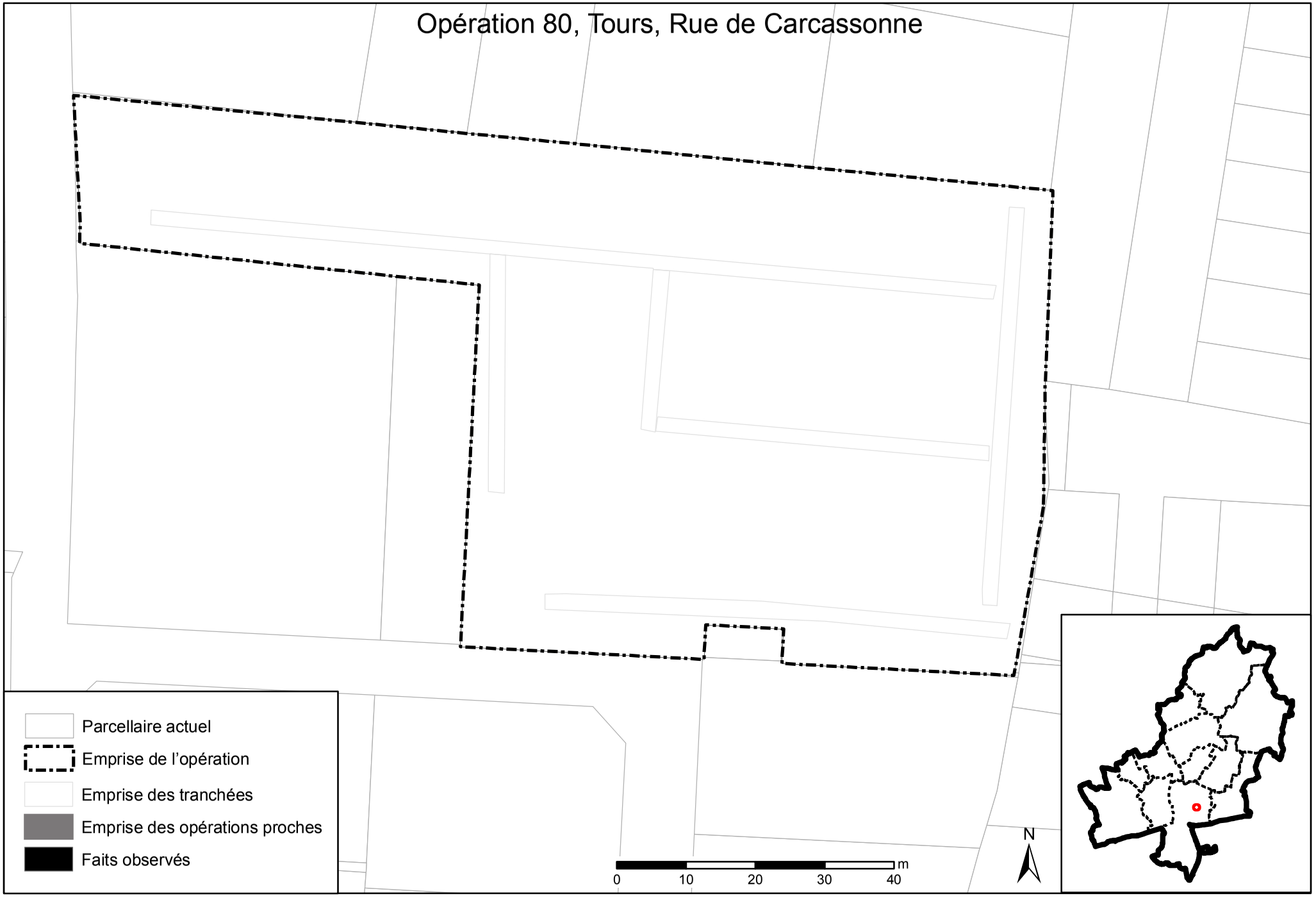

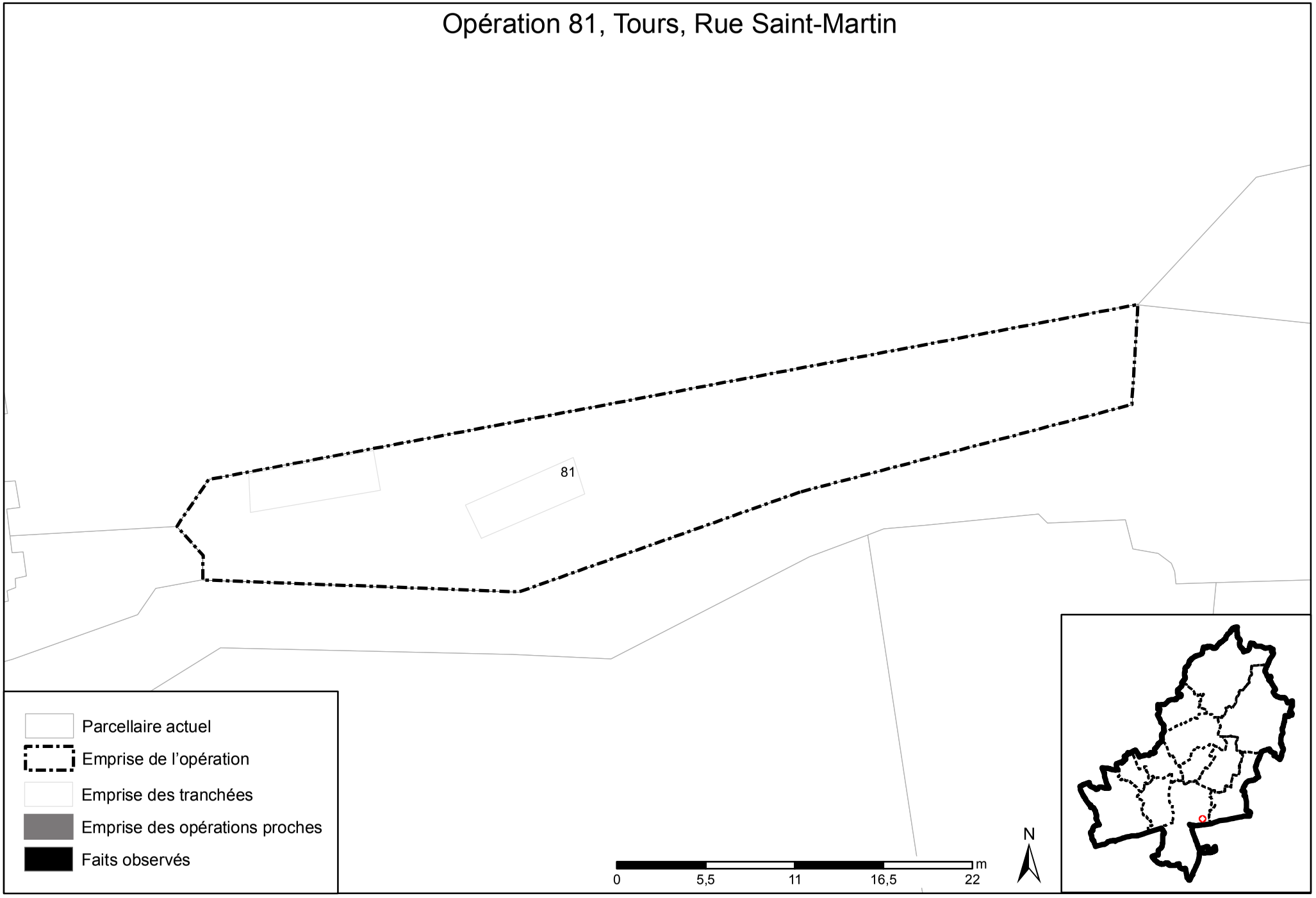
Opération 81, Tours, Rue Saint-Martin
81
Parcellaire actuel
Emprise de l'opération
Emprise des tranchées
Emprise des opérations proches
Faits observés
0
5,5
11
16,5
22
m
N

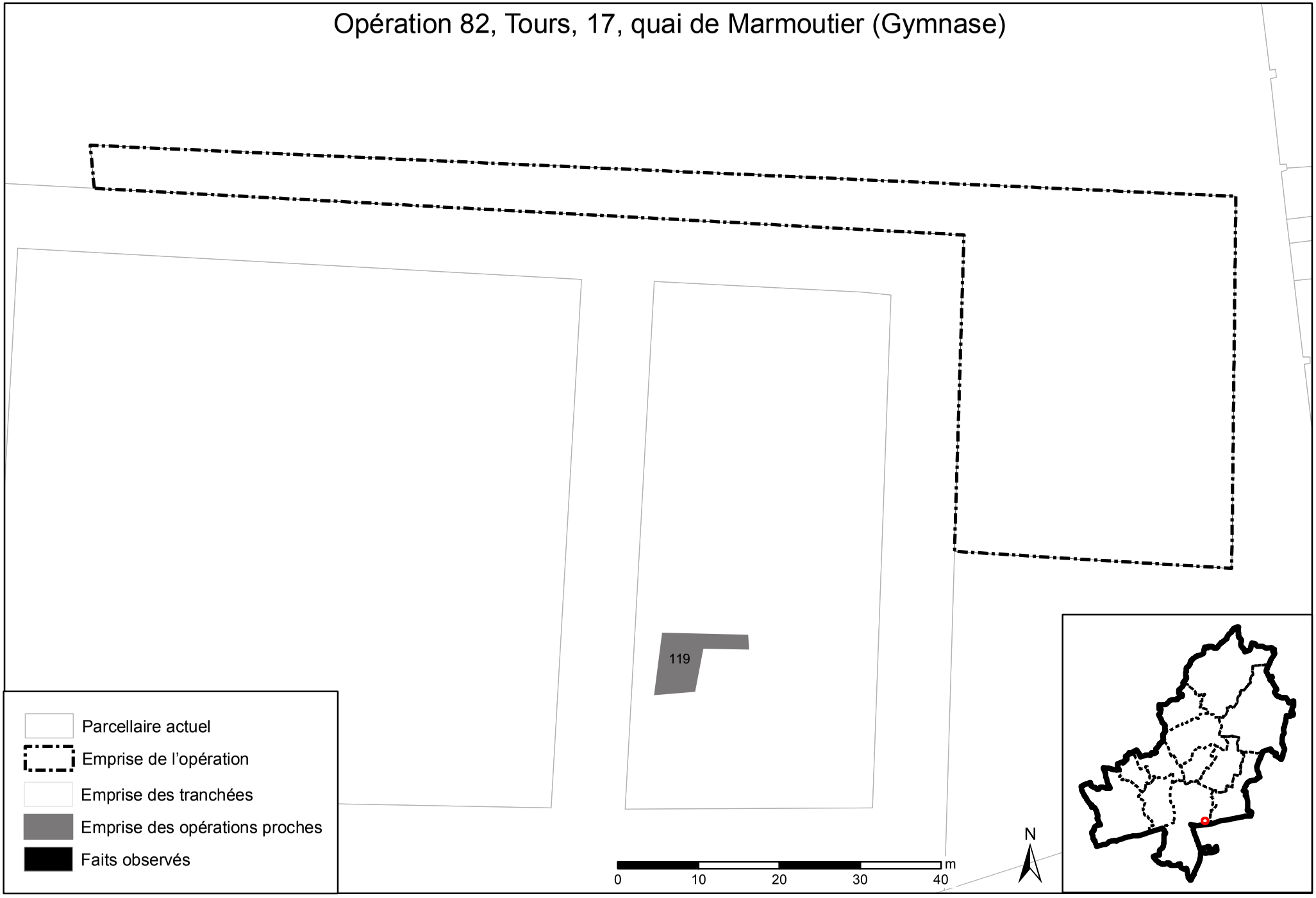
Opération 82, Tours, 17, quai de Marmoutier (Gymnase)
119
Parcellaire actuel
Emprise de l'opération
Emprise des tranchées
Emprise des opérations proches
Faits observés
0
10
20
30
40
m
N

Opération 83, Tours, 17, quai de Marmoutier (école maternelle)

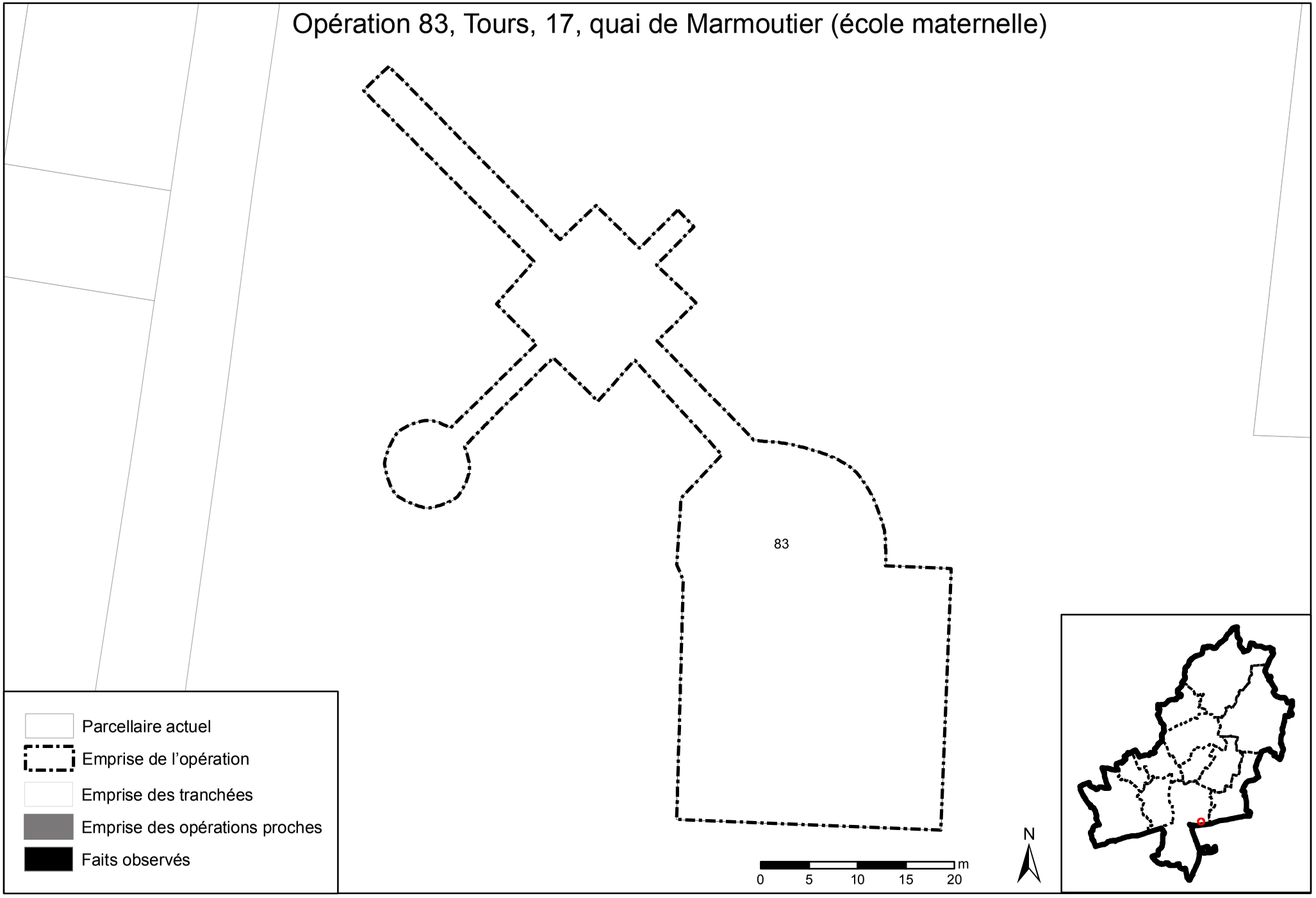

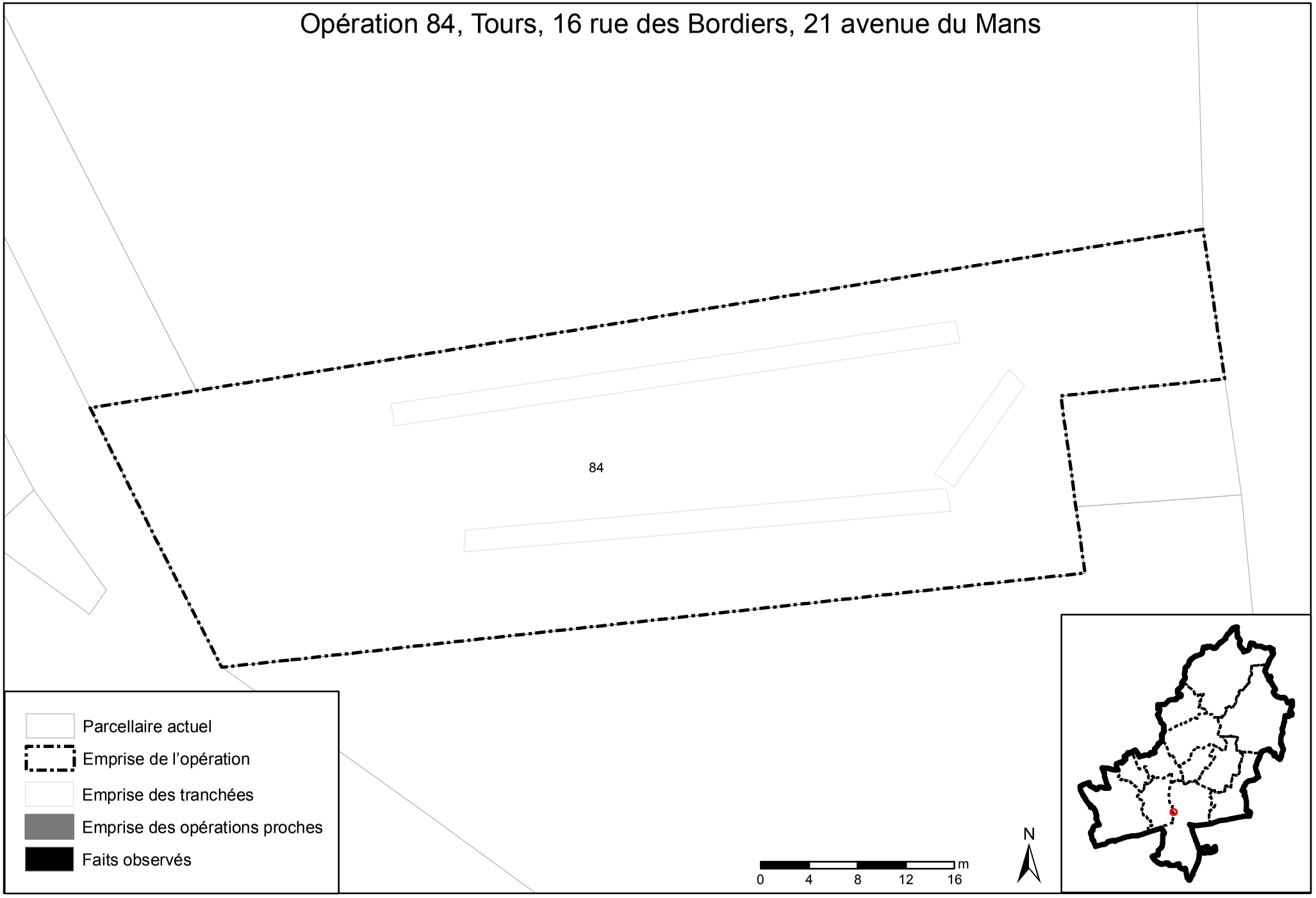
Opération 84, Tours, 16 rue des Bordiers, 21 avenue du Mans
84
Parcellaire actuel
Emprise de l'opération
Emprise des tranchées
Emprise des opérations proches
Faits observés
0
4
8
12
16
m
N

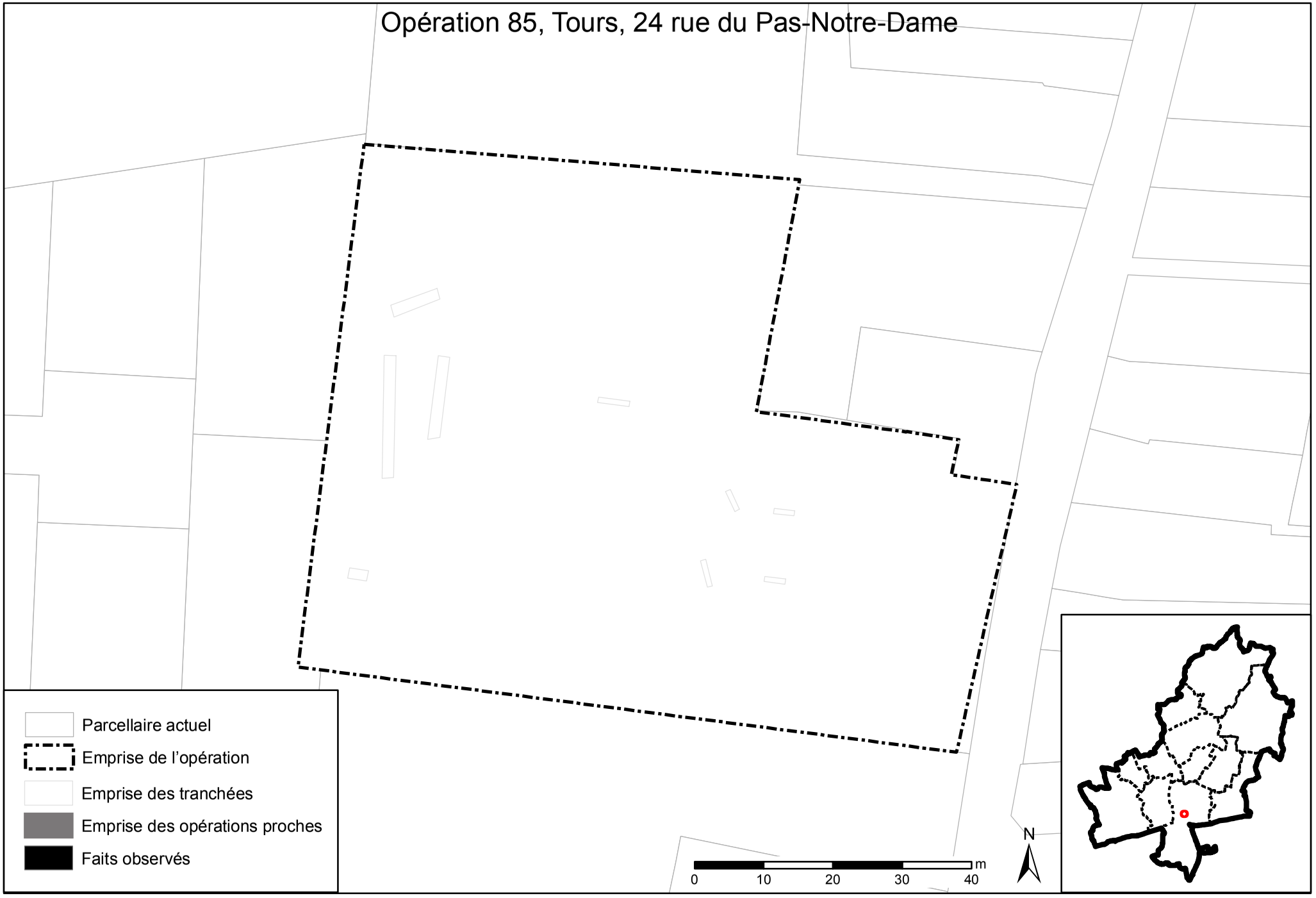
Opération 85, Tours, 24 rue du Pas-Notre-Dame
Parcellaire actuel
Emprise de l'opération
Emprise des tranchées
Emprise des opérations proches
Faits observés
N
0
10
20
30
40
m

Opération 86, Tours, 59 rue du Colombier (groupe scolaire Jean de la Fontaine)

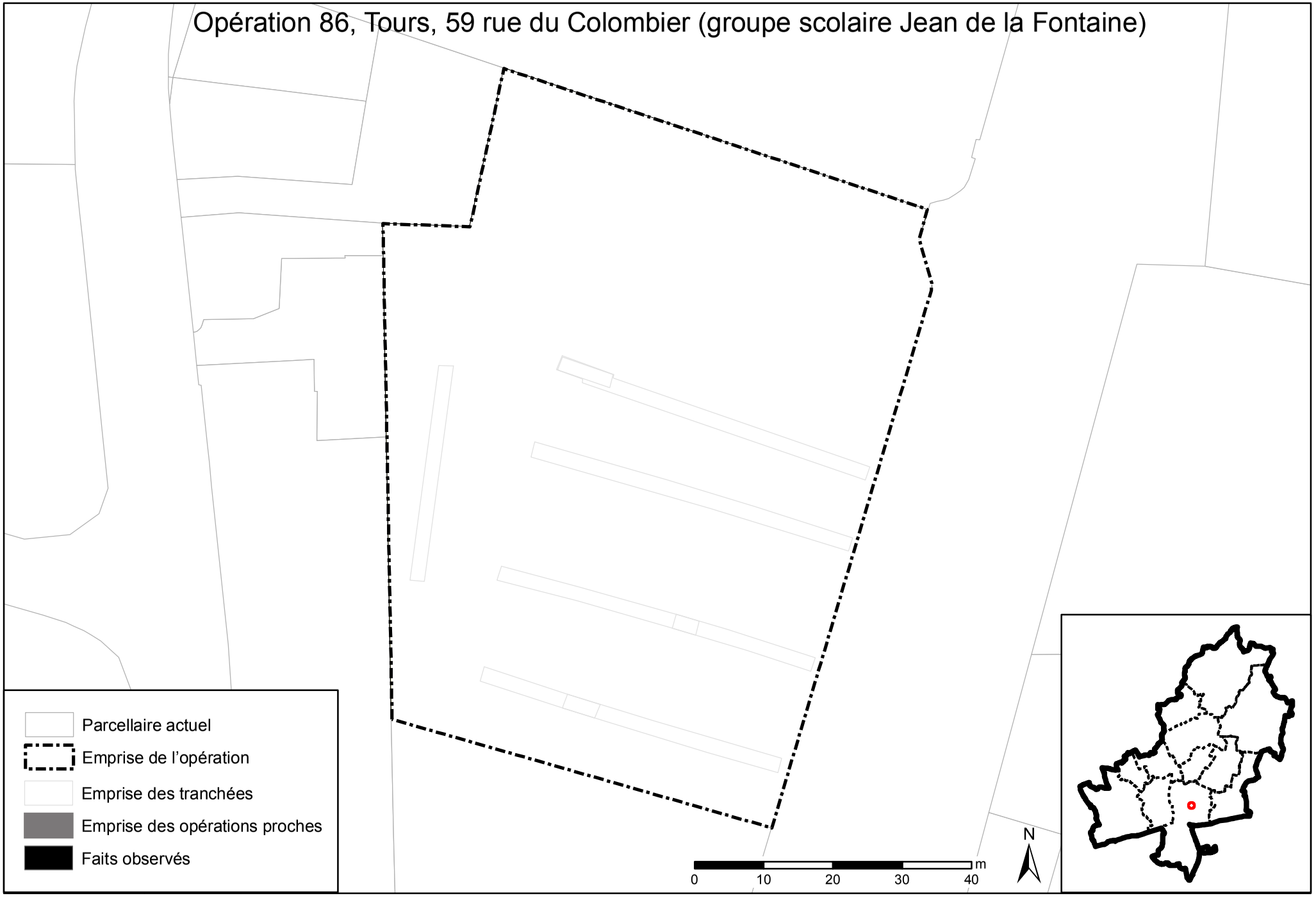

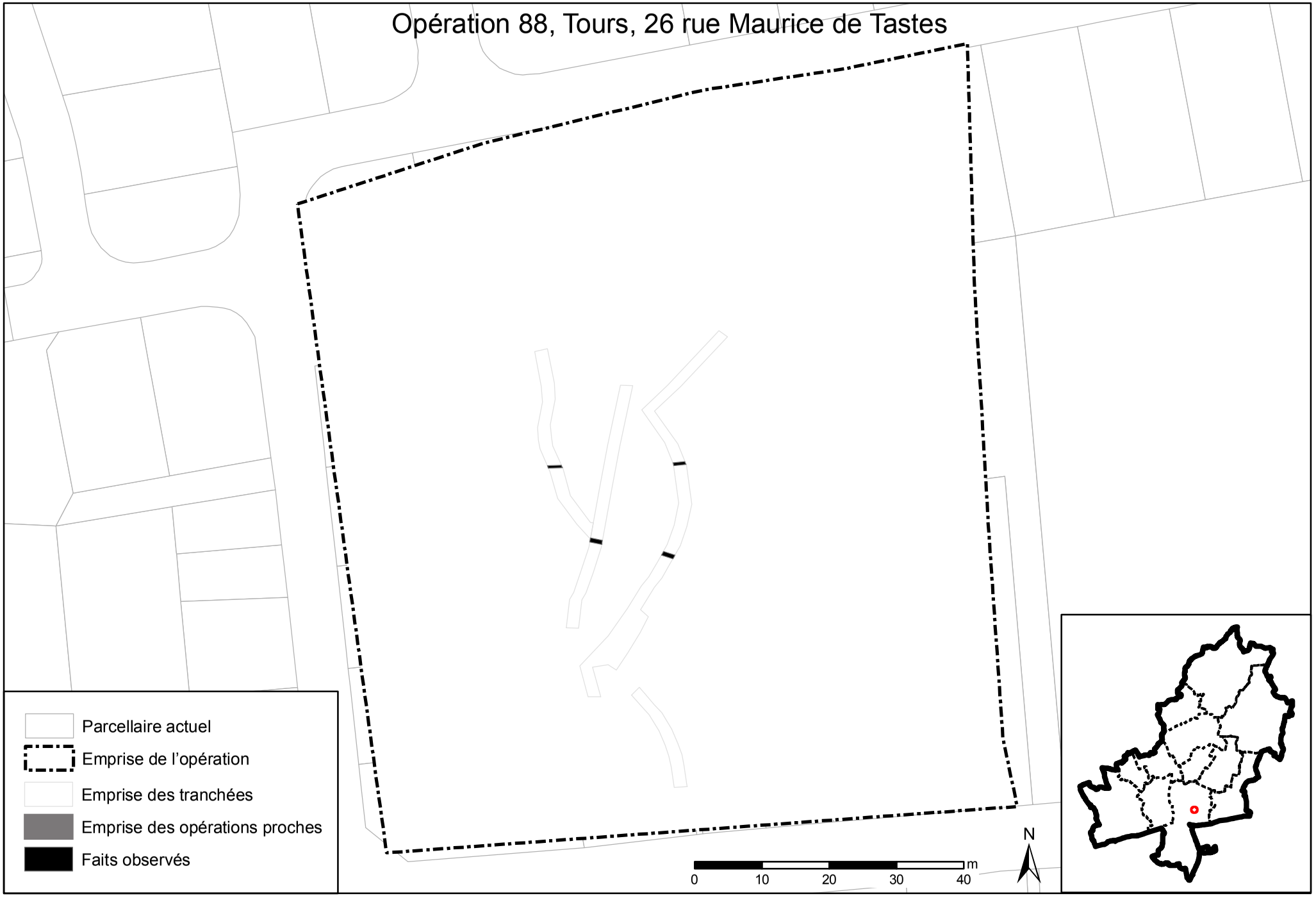
Opération 88, Tours, 26 rue Maurice de Tastes
Parcellaire actuel
Emprise de l'opération
Emprise des tranchées
Emprise des opérations proches
Faits observés
0
10
20
30
40
m
N

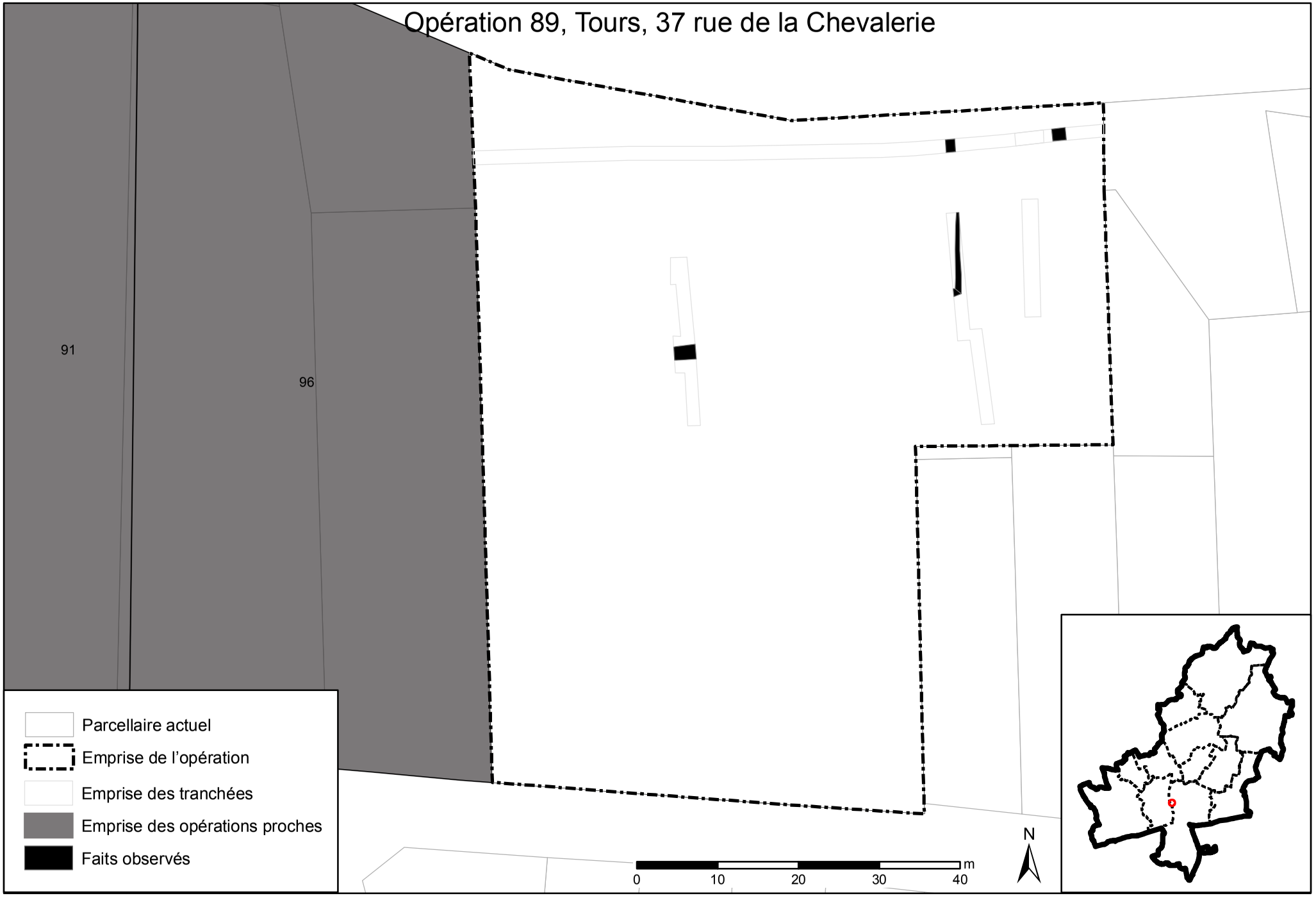
Opération 89, Tours, 37 rue de la Chevalerie
91
96
Parcellaire actuel
Emprise de l'opération
Emprise des tranchées
Emprise des opérations proches
Faits observés
0
10
20
30
40
m
N

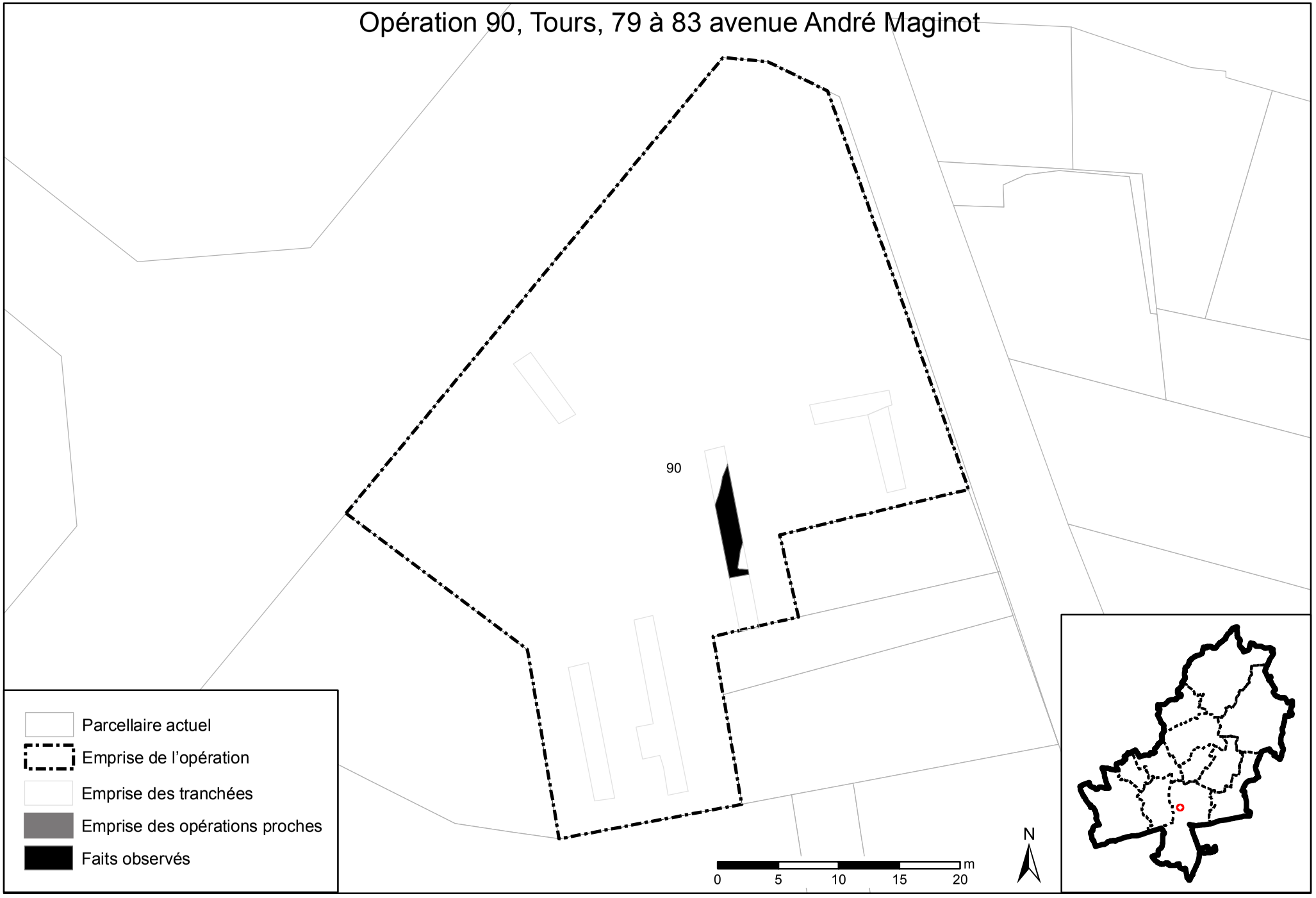
Opération 90, Tours, 79 à 83 avenue André Maginot
90
Parcellaire actuel
Emprise de l'opération
Emprise des tranchées
Emprise des opérations proches
Faits observés
0
5
10
15
20
m
N

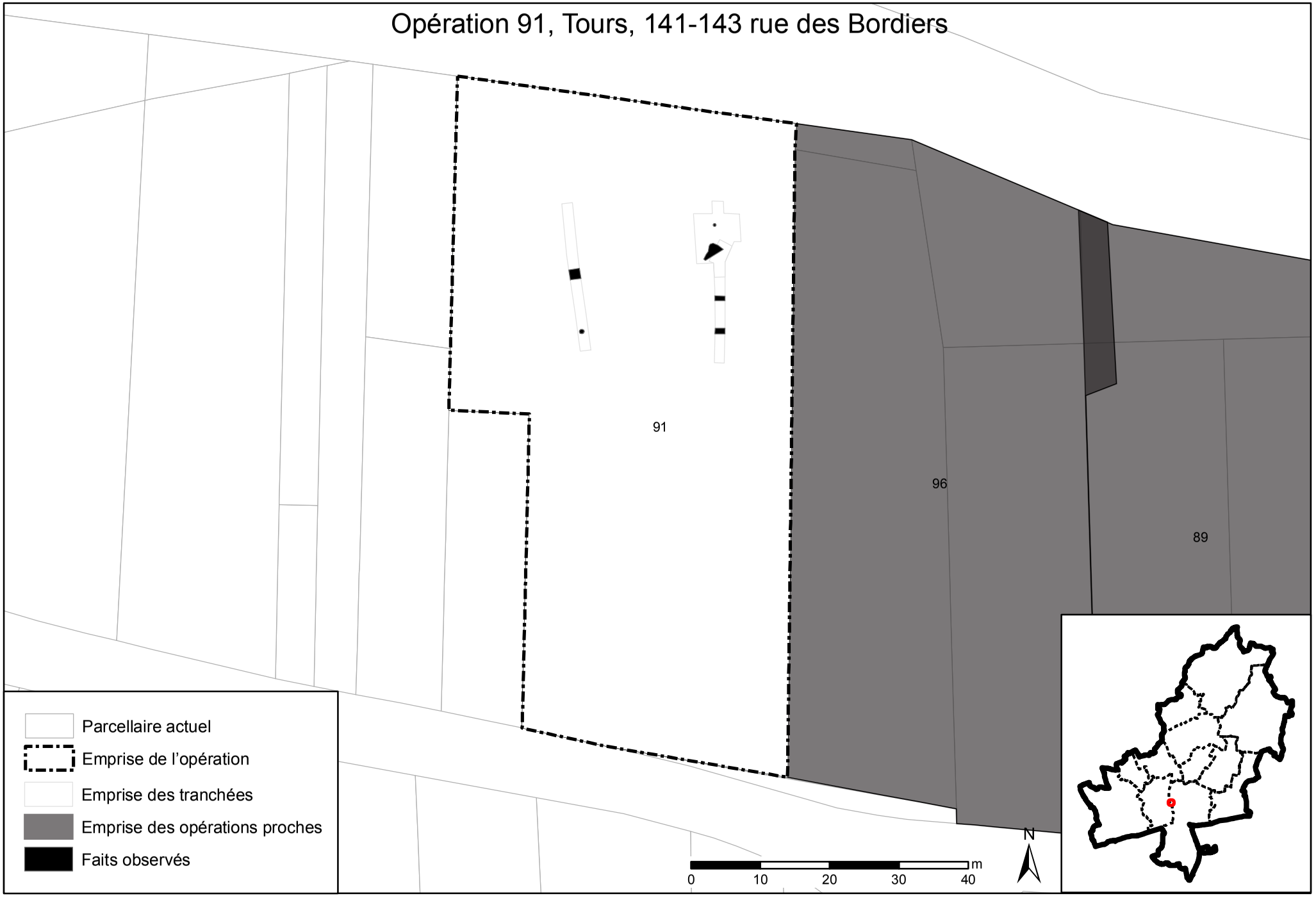
Opération 91, Tours, 141-143 rue des Bordiers
91
96
89
Parcellaire actuel
Emprise de l'opération
Emprise des tranchées
Emprise des opérations proches
Faits observés
N
0
10
20
30
40
m

Opération 92, Tours, 63 rue Hardouin et rue Daniel Meyer

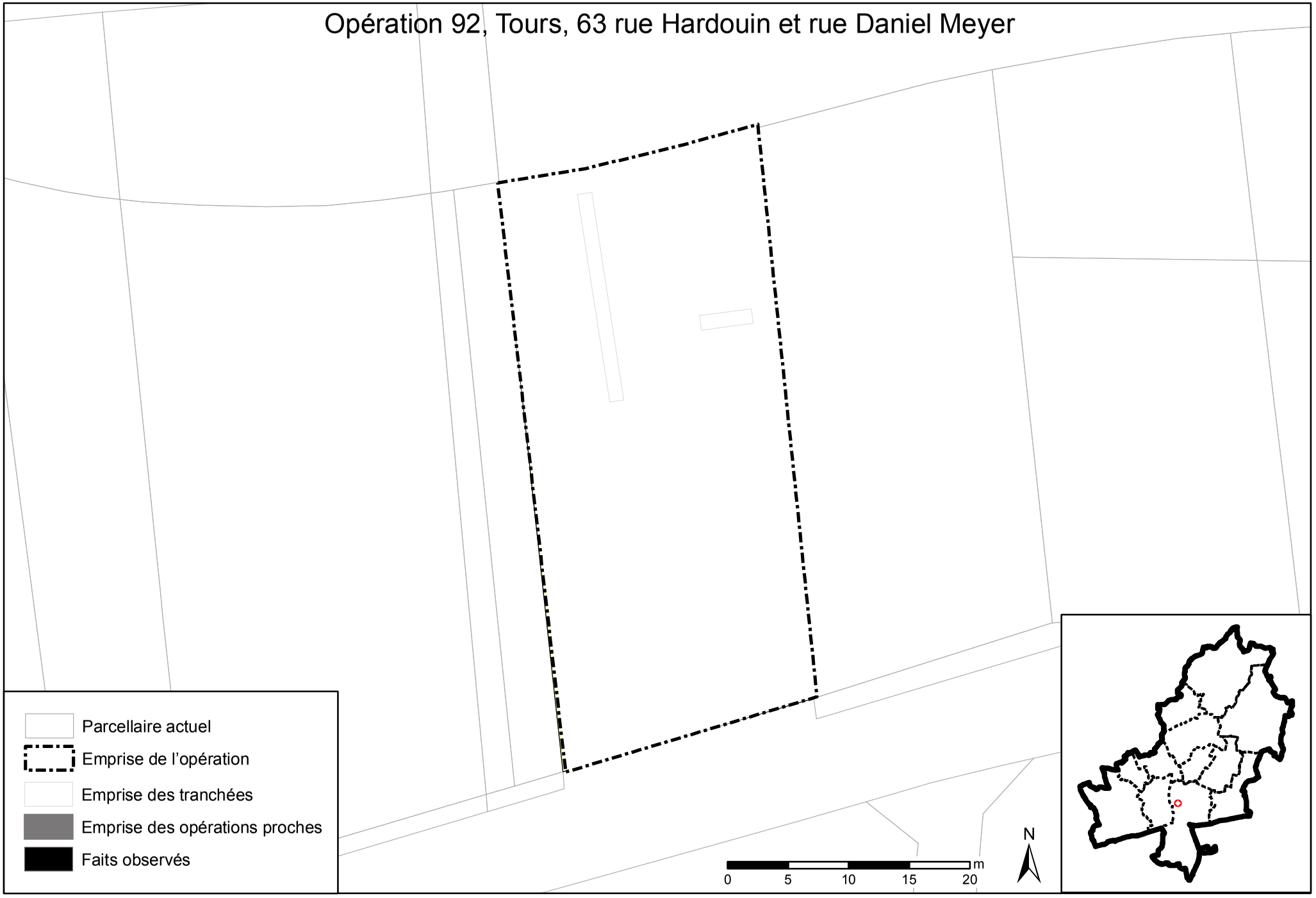

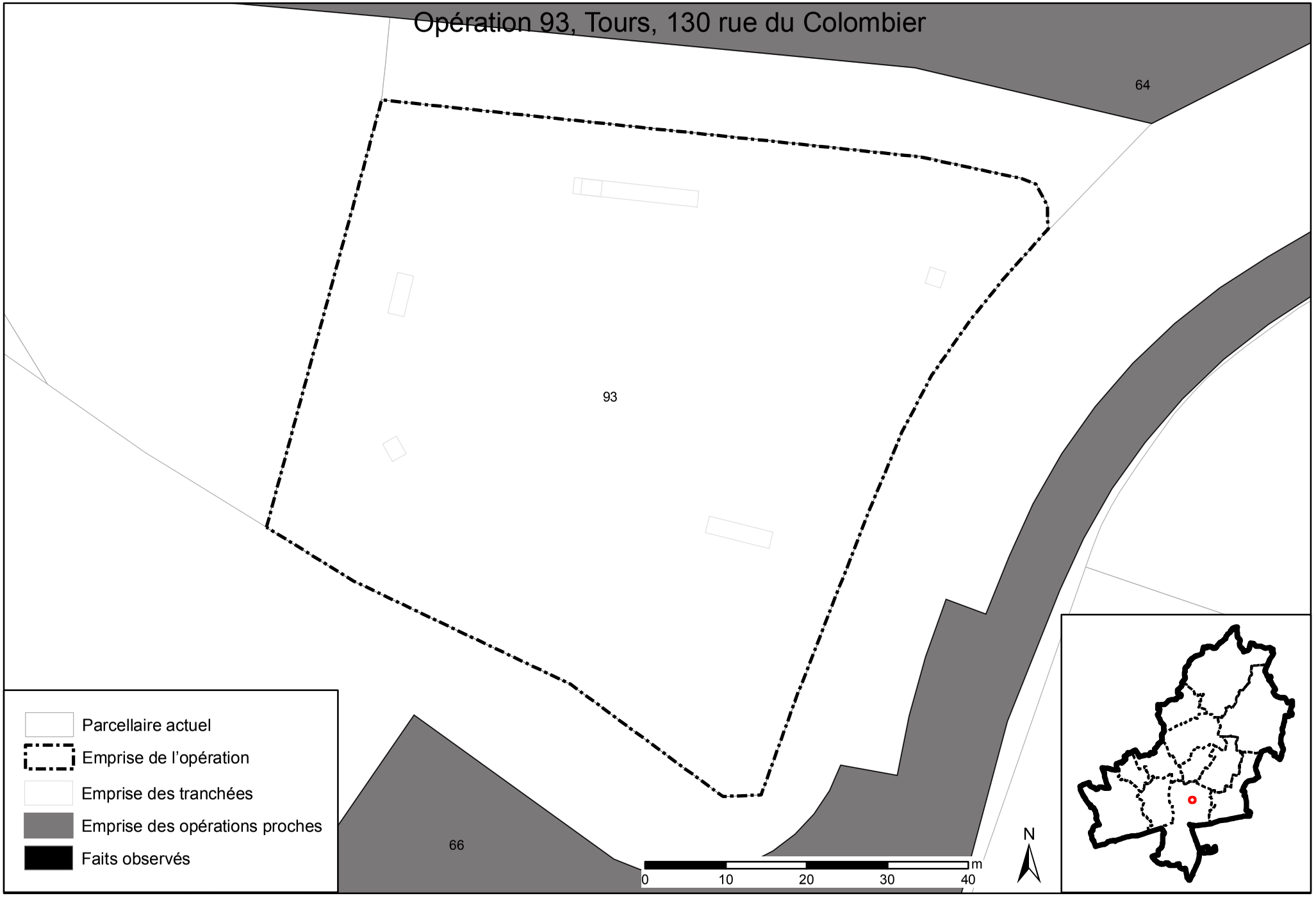
Opération 93, Tours, 130 rue du Colombier
64
93
66
Parcellaire actuel
Emprise de l'opération
Emprise des tranchées
Emprise des opérations proches
Faits observés
0
10
20
30
40
m
N

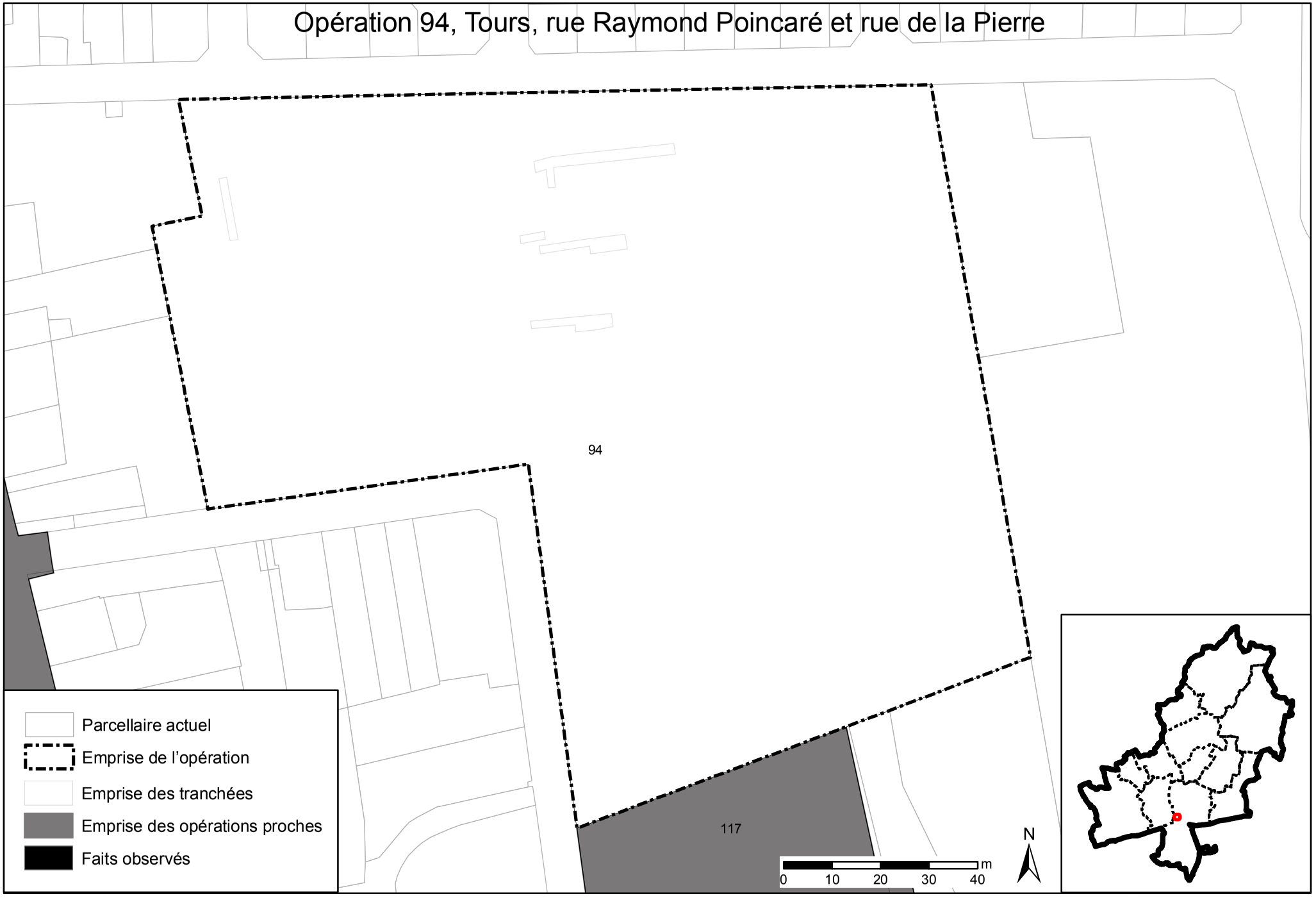
Opération 94, Tours, rue Raymond Poincaré et rue de la Pierre
94
117
Parcellaire actuel
Emprise de l'opération
Emprise des tranchées
Emprise des opérations proches
Faits observés
0
10
20
30
40
m
N

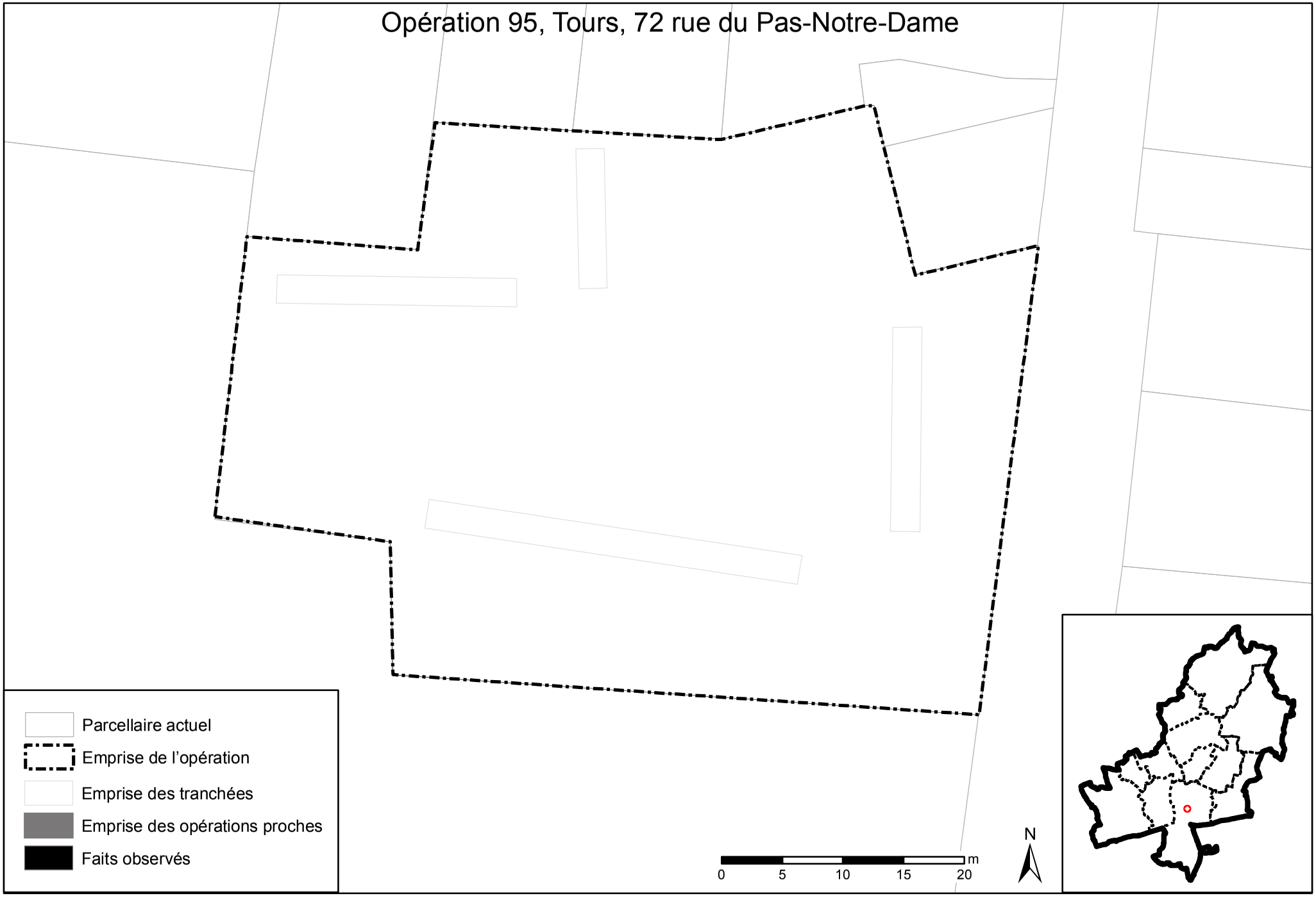
Opération 95, Tours, 72 rue du Pas-Notre-Dame
Parcellaire actuel
Emprise de l'opération
Emprise des tranchées
Emprise des opérations proches
Faits observés
0
5
10
15
20
m
N

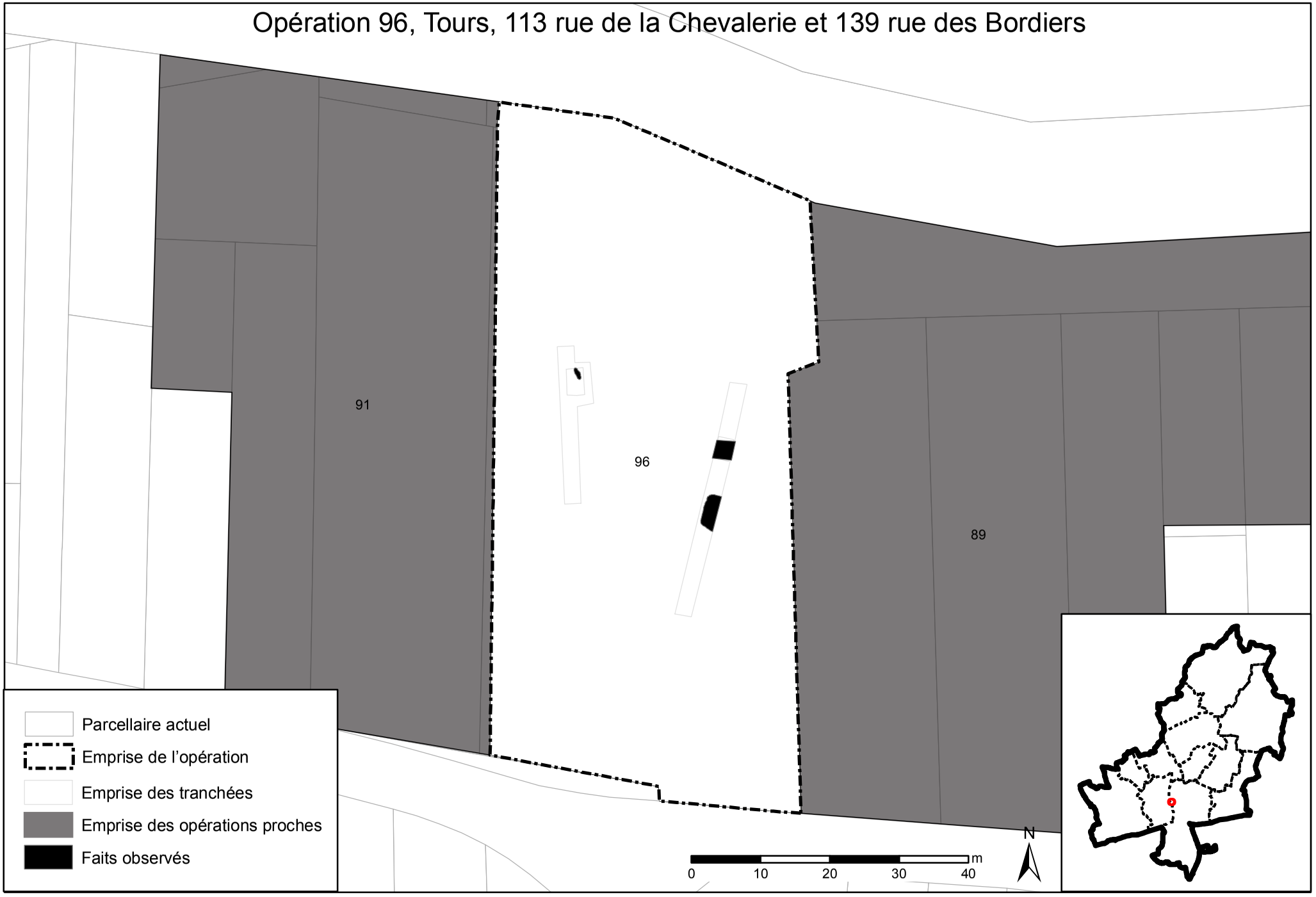
Opération 96, Tours, 113 rue de la Chevalerie et 139 rue des Bordiers
91
96
89
Parcellaire actuel
Emprise de l'opération
Emprise des tranchées
Emprise des opérations proches
Faits observés
0
10
20
30
40
m
N

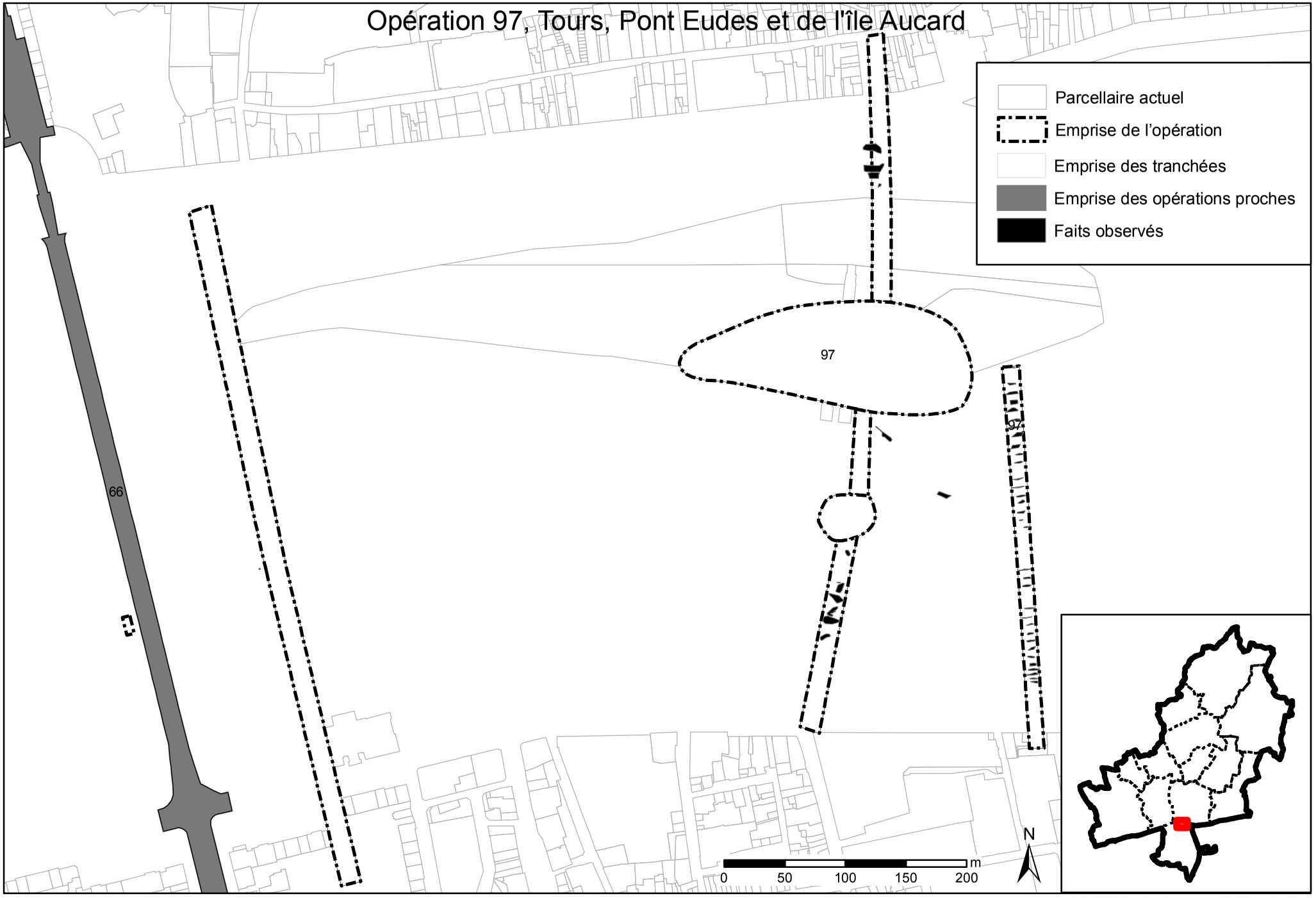
Opération 97, Tours, Pont Eudes et de l'île Aucard
Parcellaire actuel
Emprise de l'opération
Emprise des tranchées
Emprise des opérations proches
Faits observés
97
97
66
N
0
50
100
150
200
m

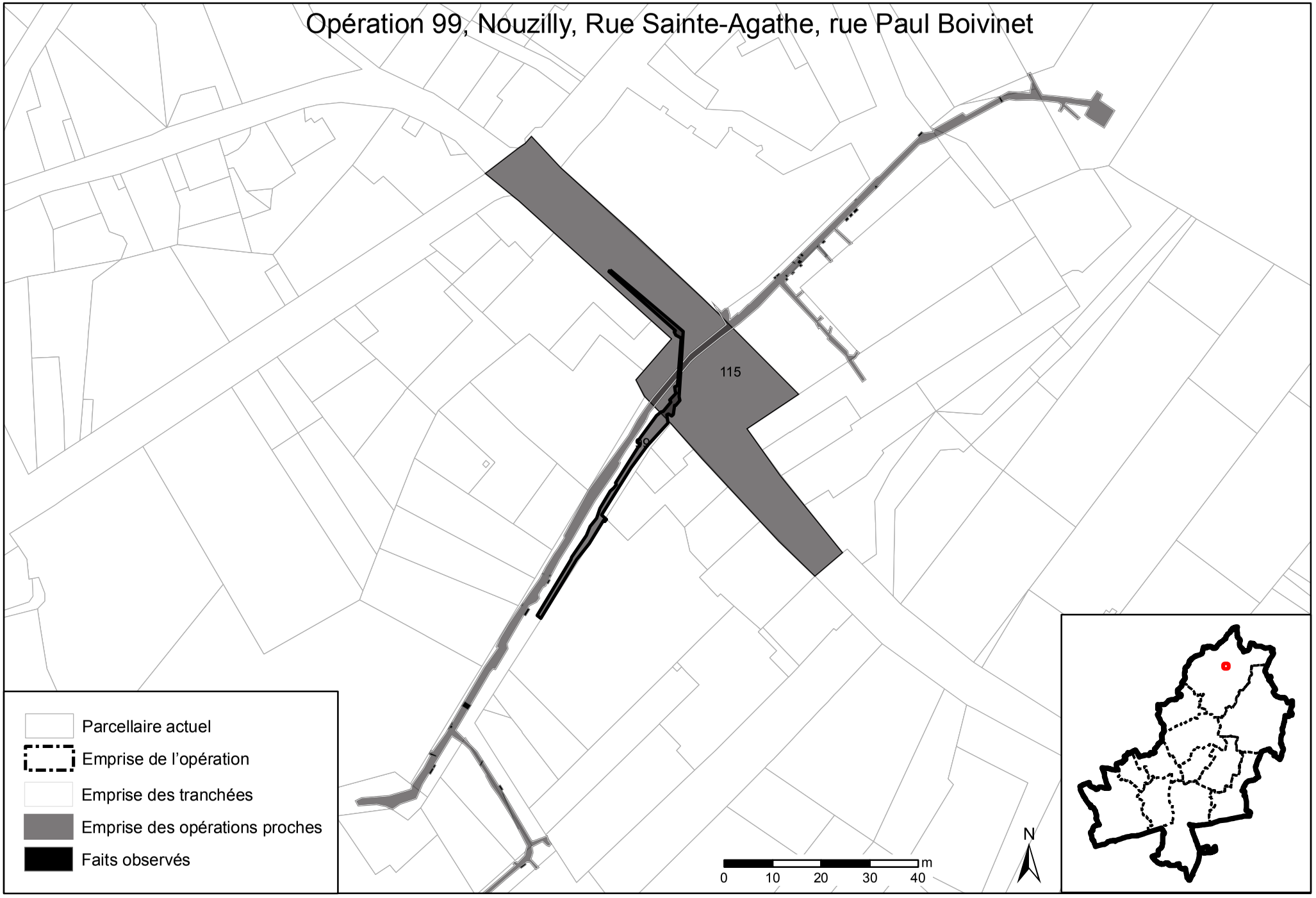
Opération 99, Nouzilly, Rue Sainte-Agathe, rue Paul Boivinet
115
Parcellaire actuel
Emprise de l'opération
Emprise des tranchées
Emprise des opérations proches
Faits observés
0
10
20
30
40
m
N

Opération 100, Chanceaux-sur-Choisille, La Bourdillière, prairie de la Bourdillière

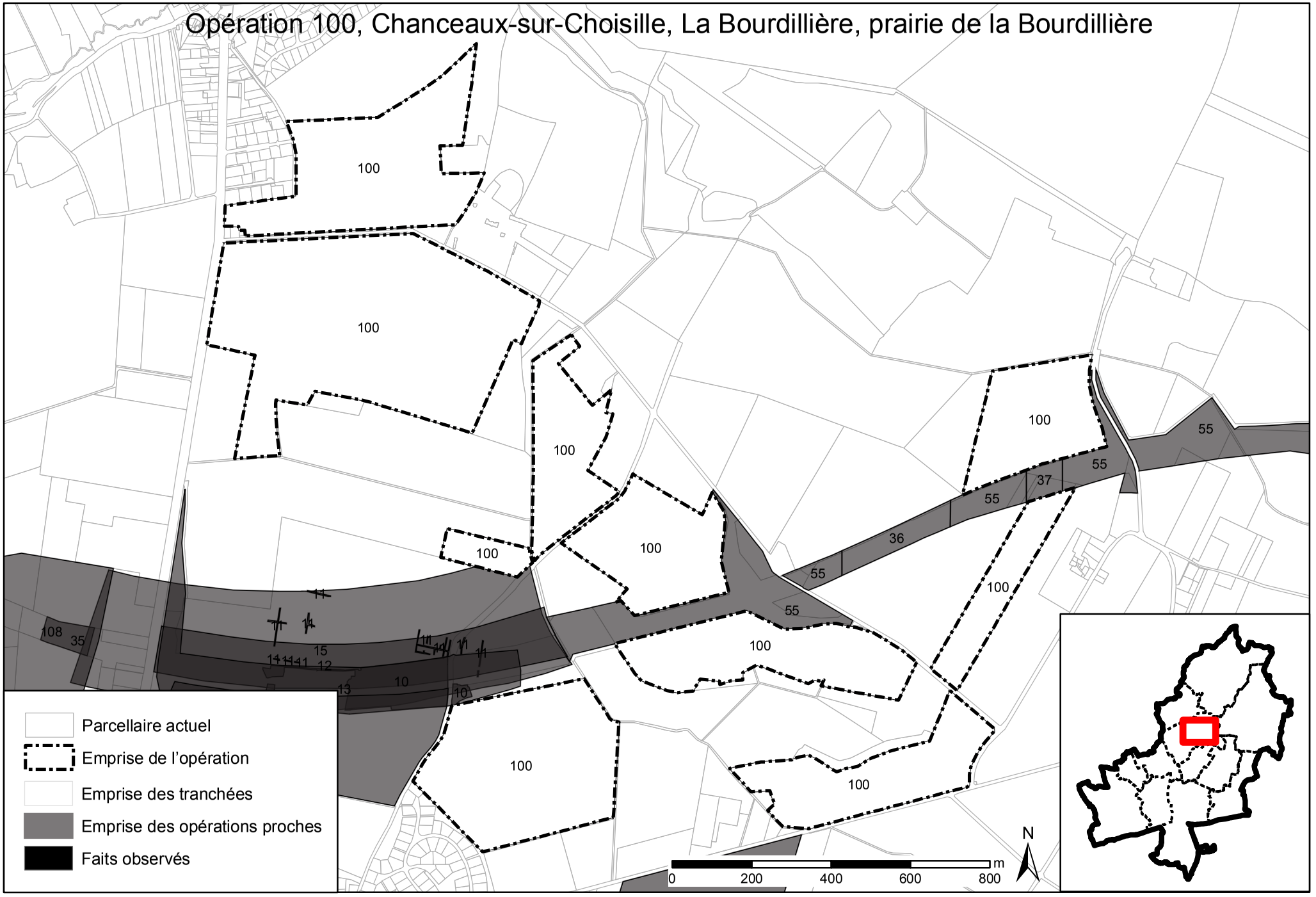

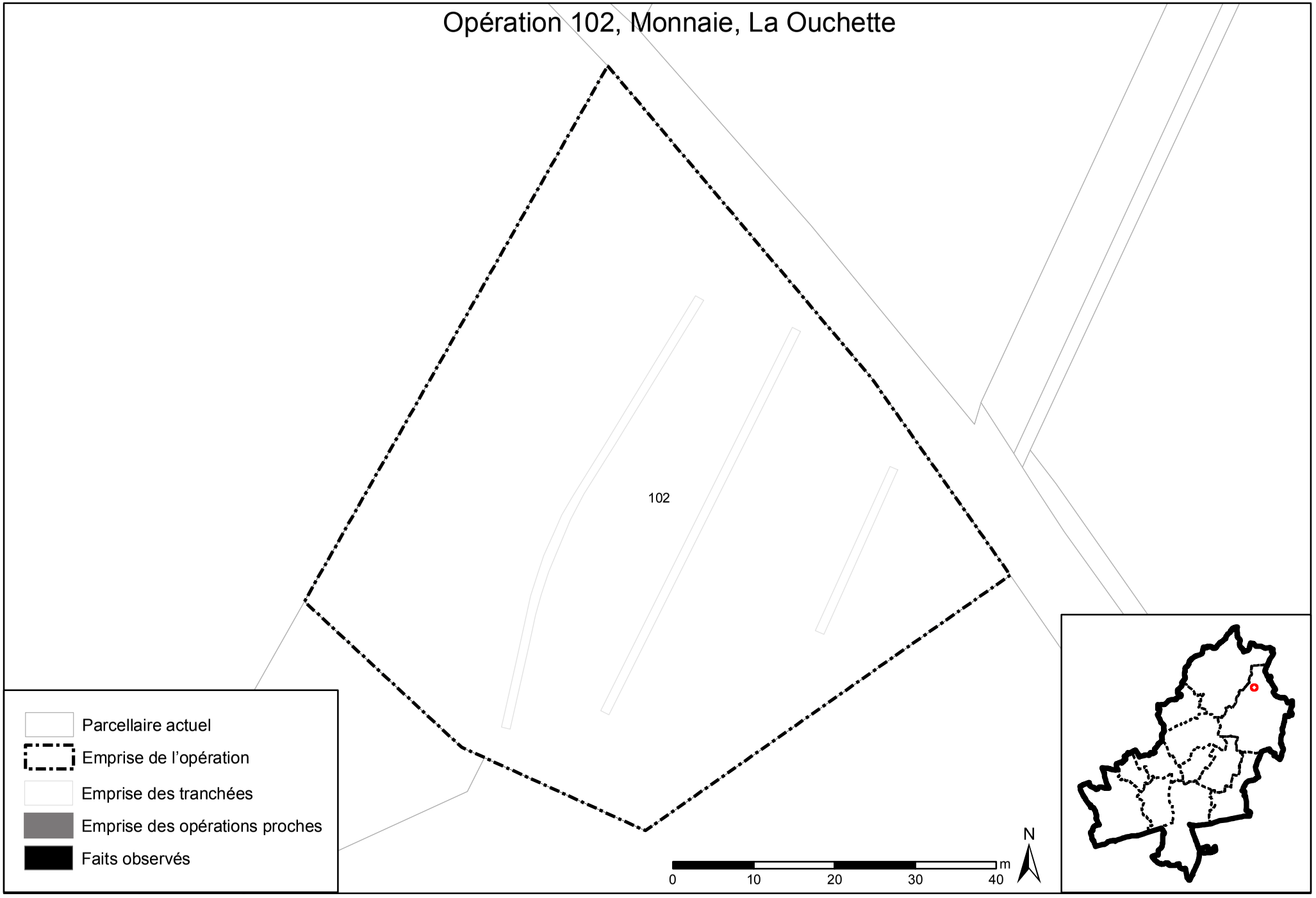
Opération 102, Monnaie, La Ouchette
102
Parcellaire actuel
Emprise de l'opération
Emprise des tranchées
Emprise des opérations proches
Faits observés
0
10
20
30
40
m
N

Opération 103 à 105, Rochecorbon, La Planche, Les Folies

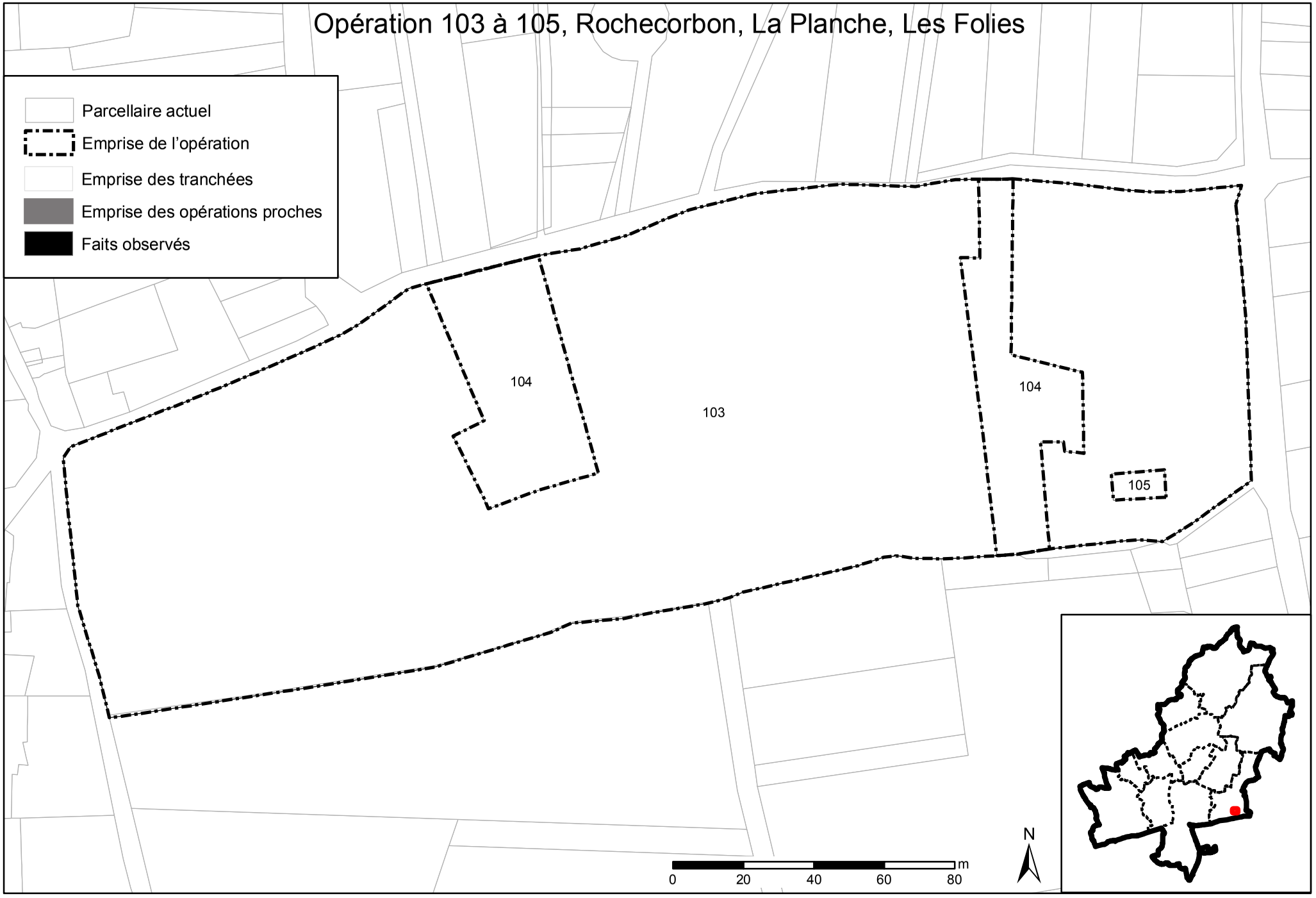

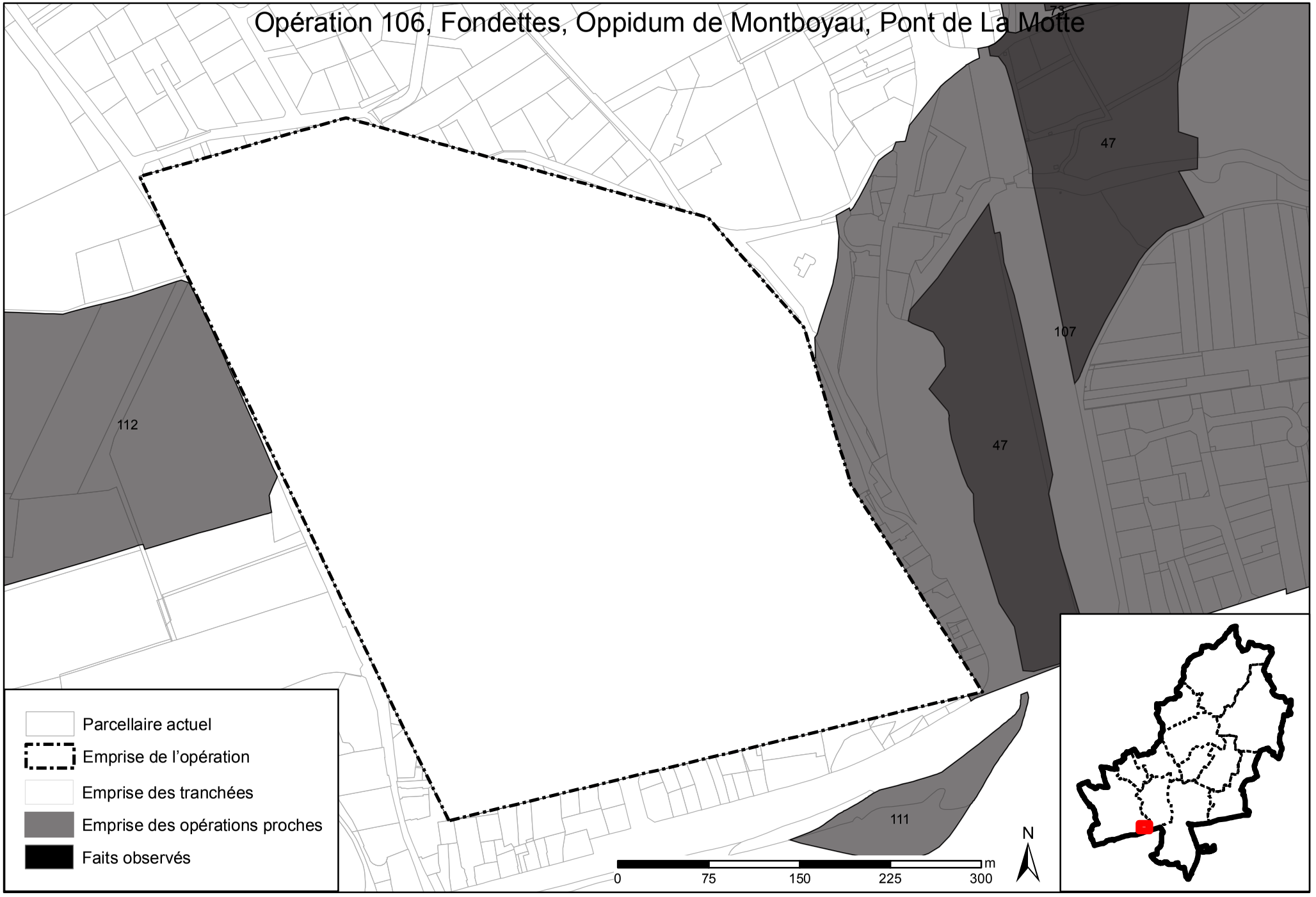
Opération 106, Fondettes, Oppidum de Montboyau, Pont de La Motte
73
47
107
47
112
111
Parcellaire actuel
Emprise de l'opération
Emprise des tranchées
Emprise des opérations proches
Faits observés
0
75
150
225
300
m
N

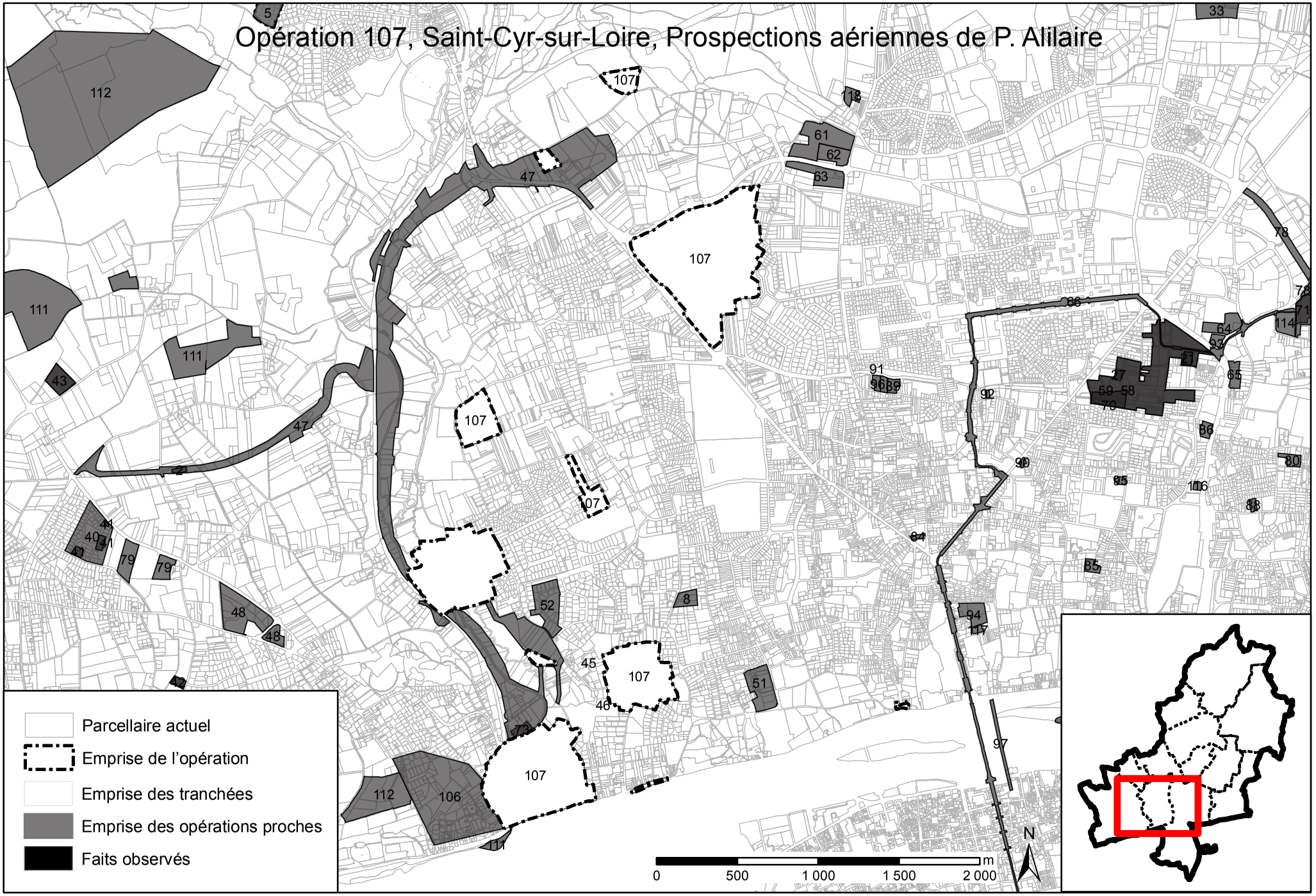
Opération 107, Saint-Cyr-sur-Loire, Prospections aériennes de P. Alilaire
Parcellaire actuel
Emprise de l'opération
Emprise des tranchées
Emprise des opérations proches
Faits observés
0
500
1 000
1 500
2 000
m
N

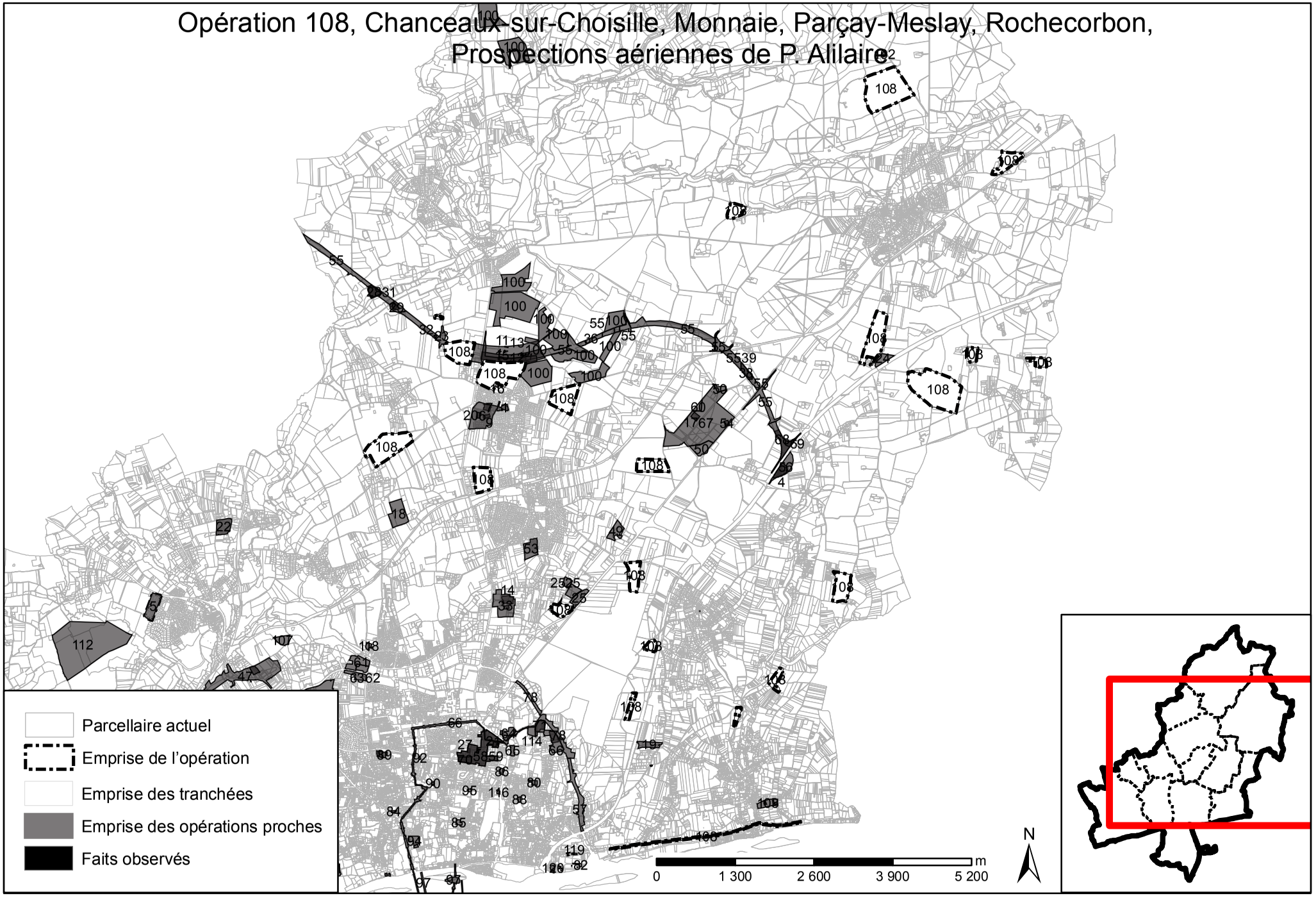
Opération 108, Chanceaux-sur-Choisille, Monnaie, Parçay-Meslay, Rochecorbon,
Prospections aériennes de P. Alilaire
Parcellaire actuel
Emprise de l'opération
Emprise des tranchées
Emprise des opérations proches
Faits observés
0
1 300
2 600
3 900
5 200
m
N

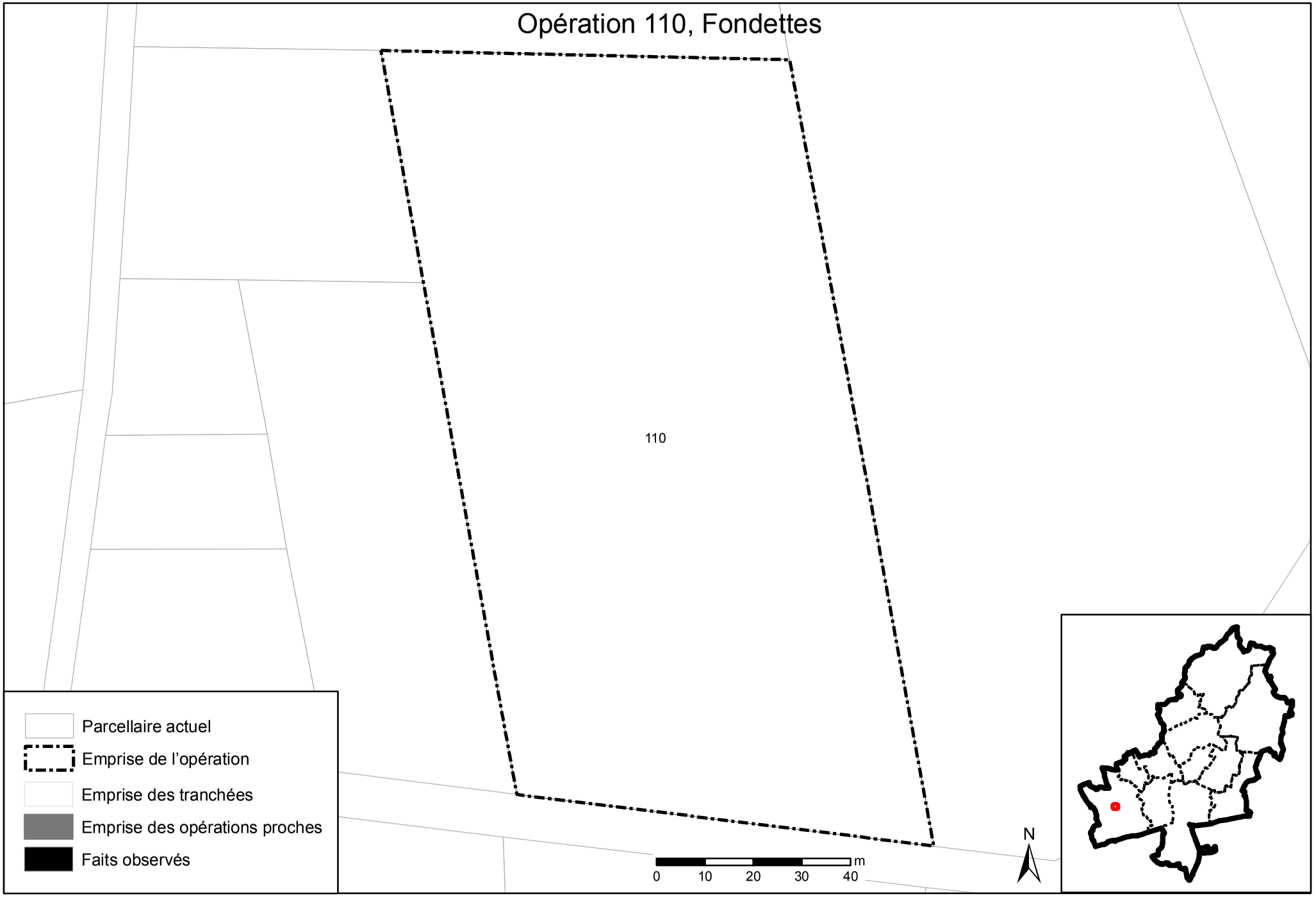
Opération 110, Fondettes
110
Parcellaire actuel
Emprise de l'opération
Emprise des tranchées
Emprise des opérations proches
Faits observés
0
10
20
30
40
m
N

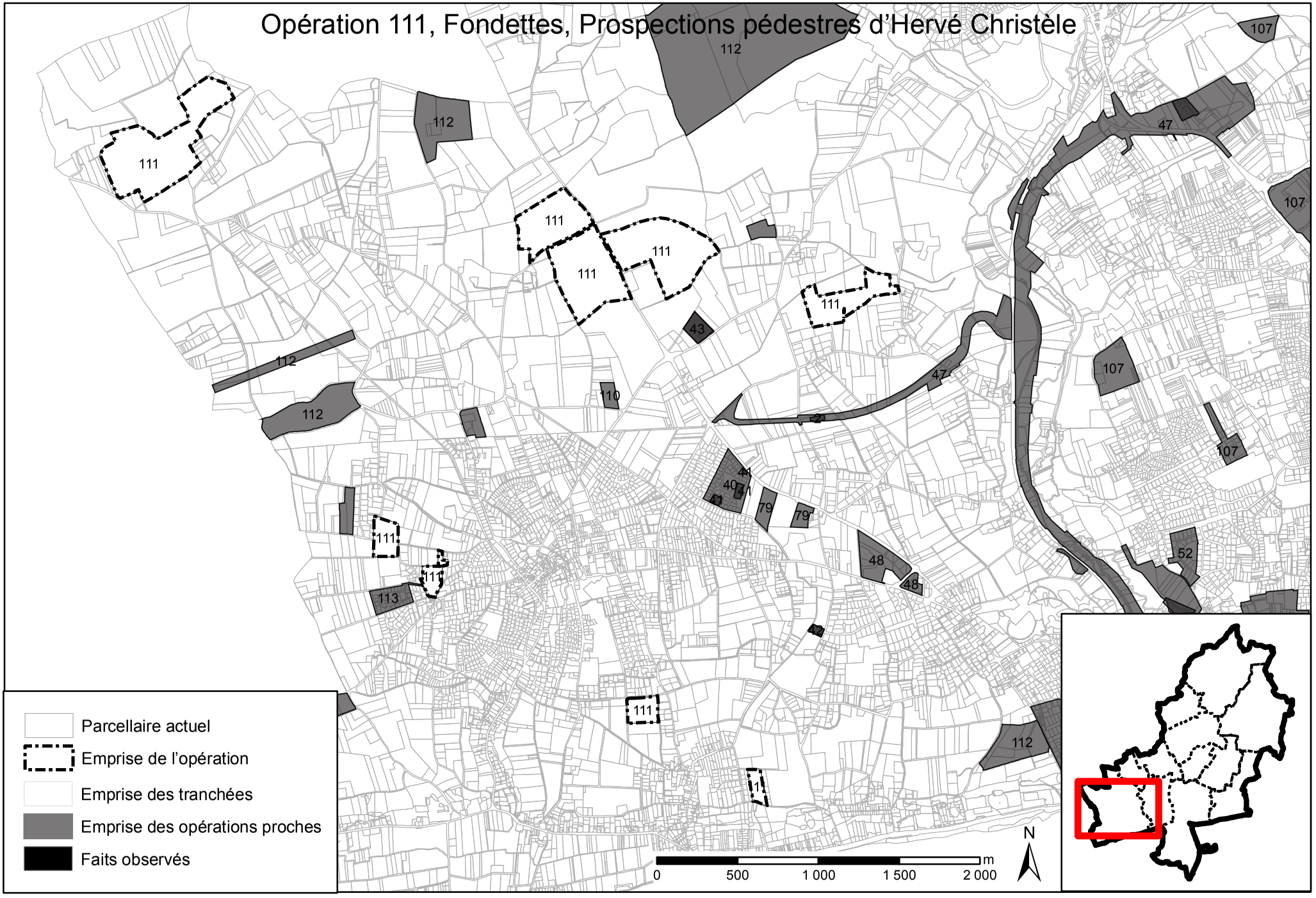
Opération 111, Fondettes, Prospections pédestres d'Hervé Christèle
Parcellaire actuel
Emprise de l'opération
Emprise des tranchées
Emprise des opérations proches
Faits observés
0
500
1 000
1 500
2 000
m
N

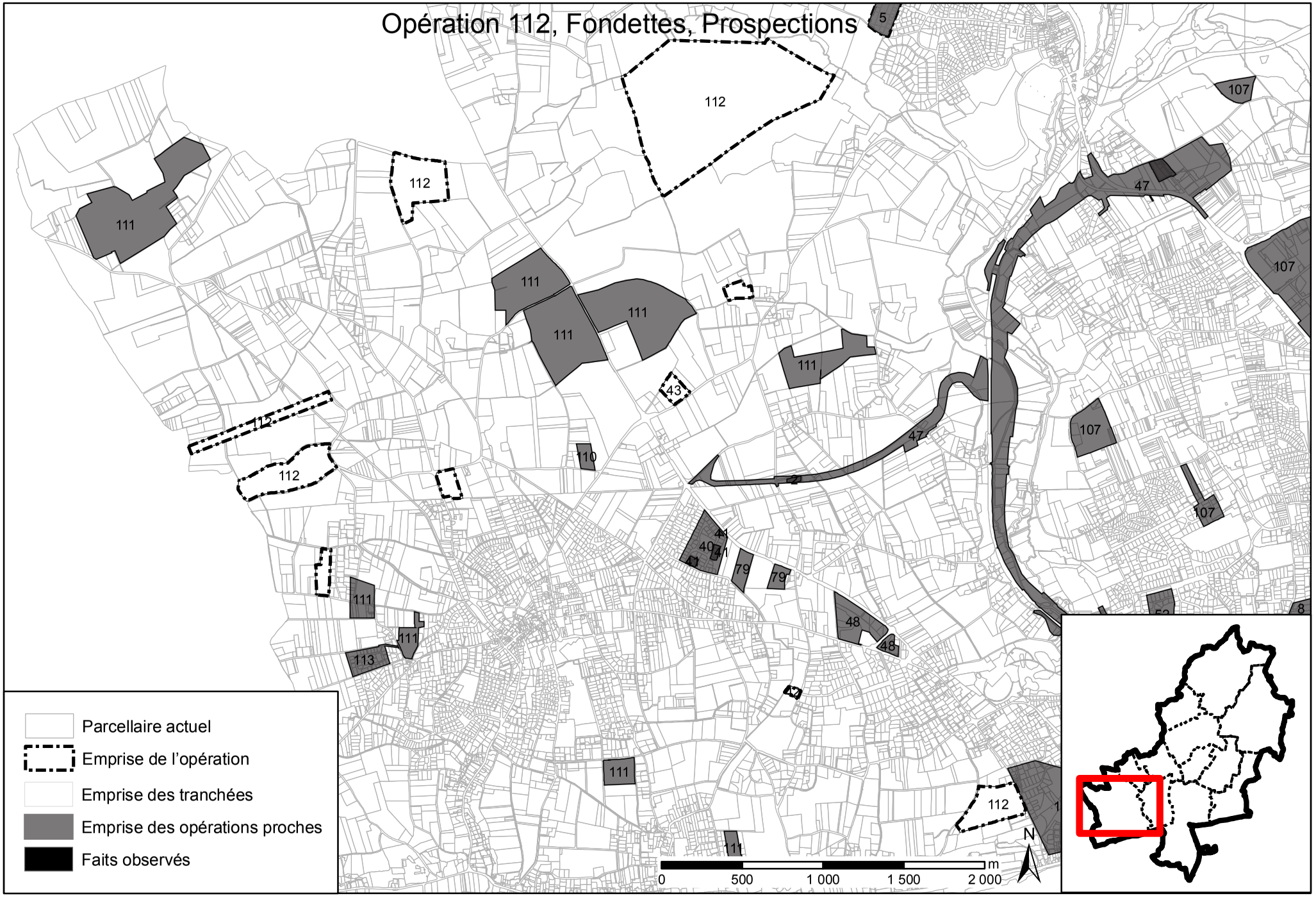
Opération 112, Fondettes, Prospections
Parcellaire actuel
Emprise de l'opération
Emprise des tranchées
Emprise des opérations proches
Faits observés
0
500
1 000
1 500
2 000
m
N

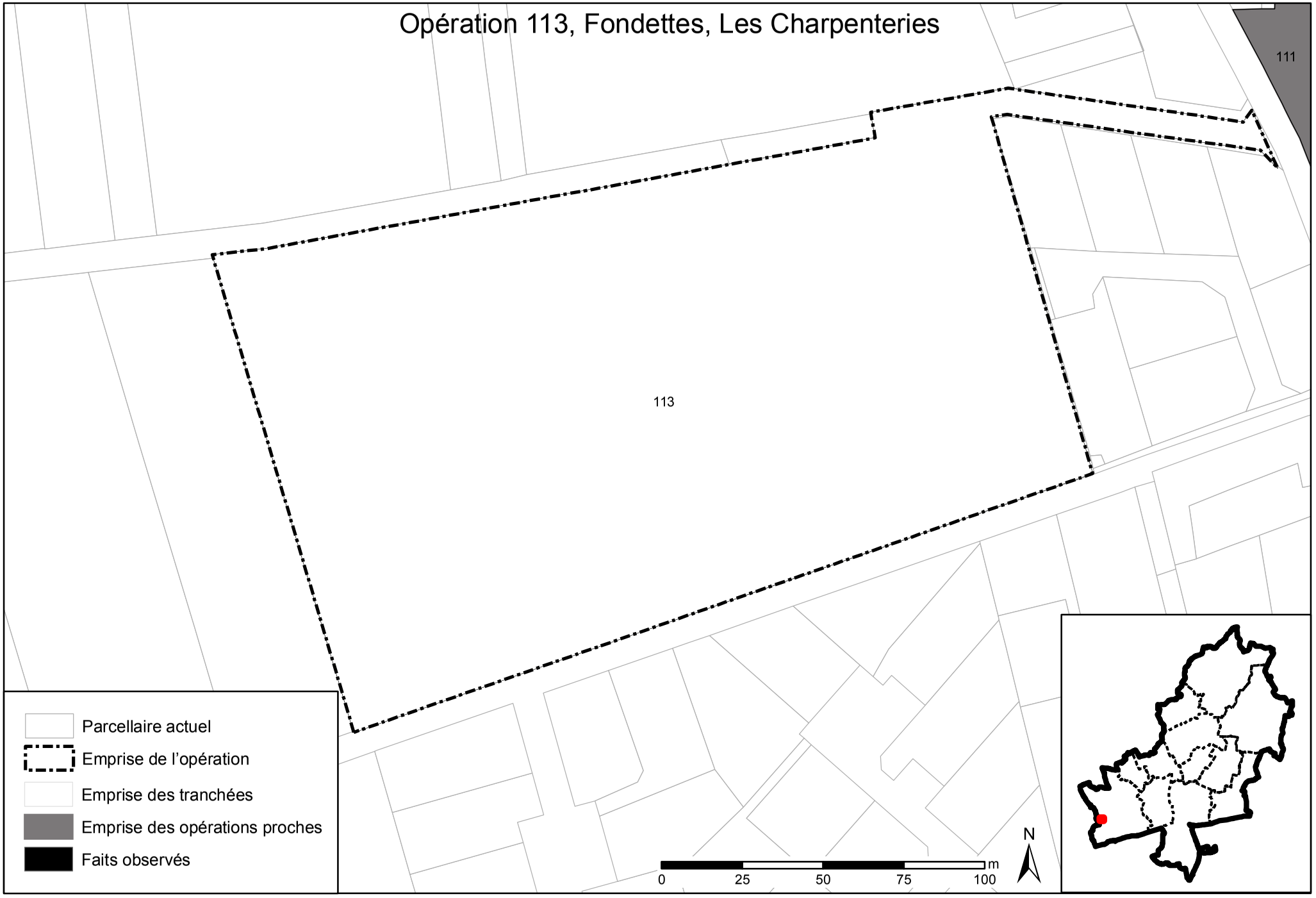
Opération 113, Fondettes, Les Charpenteries
111
113
Parcellaire actuel
Emprise de l'opération
Emprise des tranchées
Emprise des opérations proches
Faits observés
0
25
50
75
100
m
N

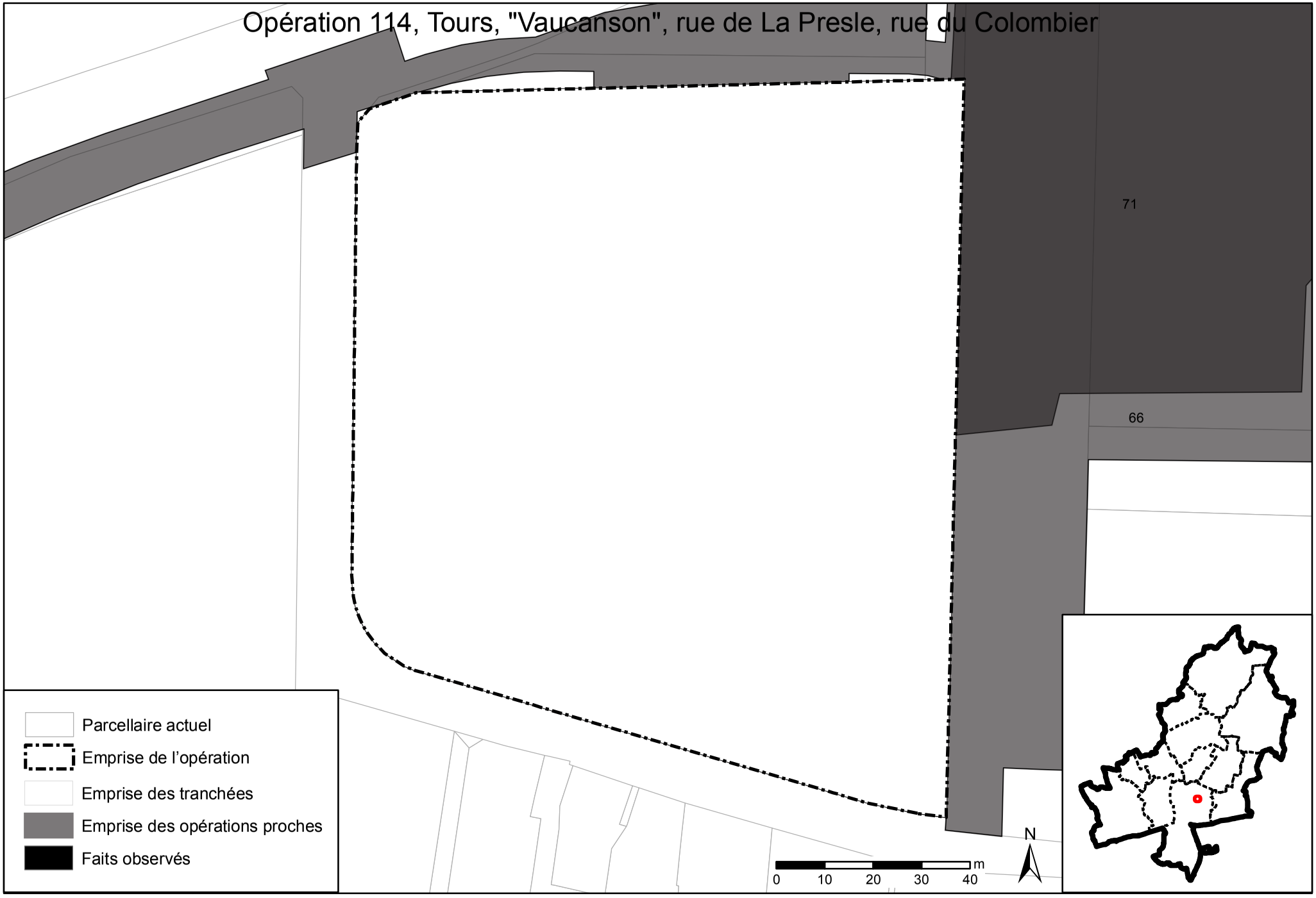
Opération 114, Tours, "Vaucanson", rue de La Presle, rue du Colombier
71
66
Parcellaire actuel
Emprise de l'opération
Emprise des tranchées
Emprise des opérations proches
Faits observés
N
0
10
20
30
40
m

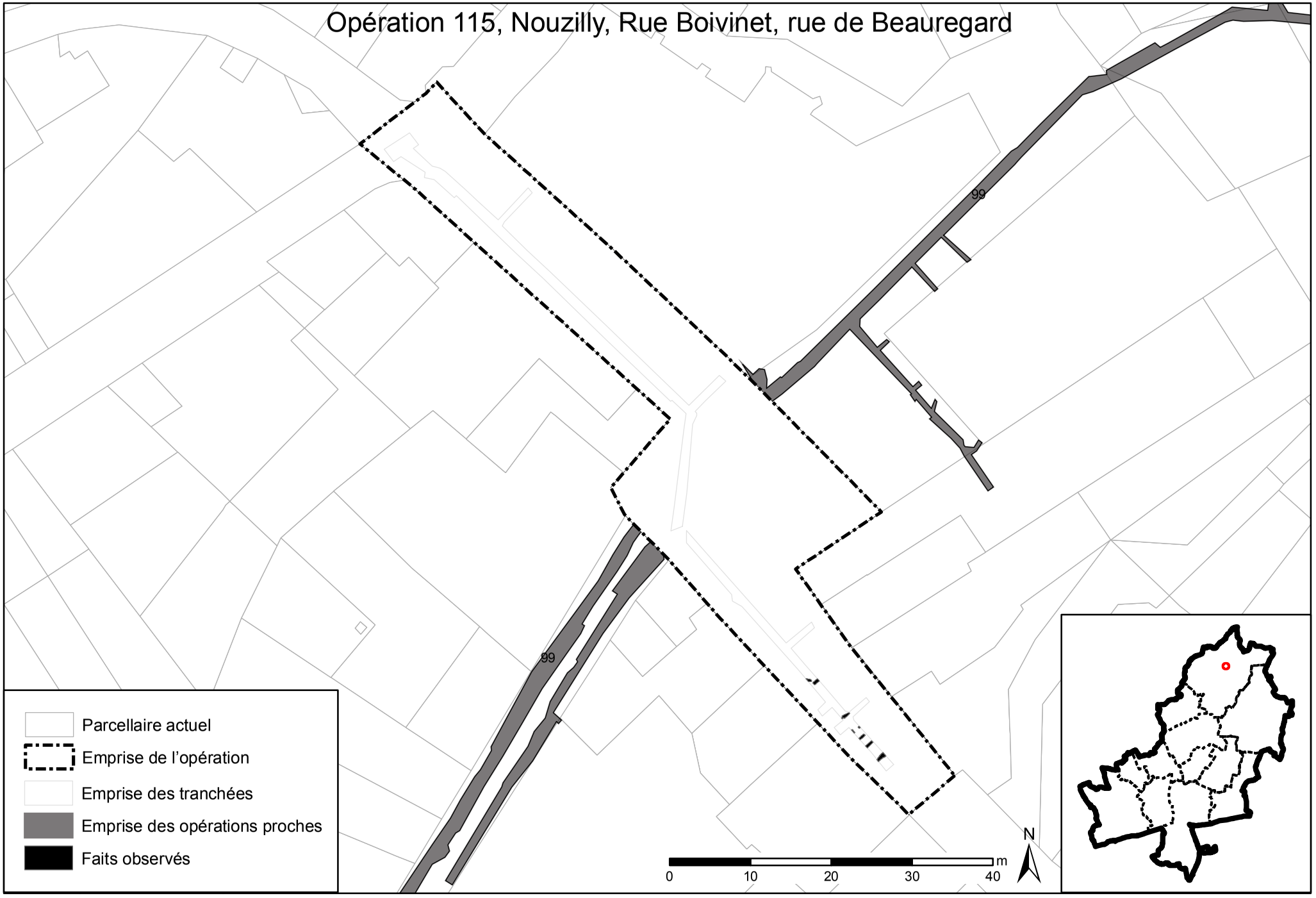
Opération 115, Nouzilly, Rue Boivinet, rue de Beauregard
99
99
Parcellaire actuel
Emprise de l'opération
Emprise des tranchées
Emprise des opérations proches
Faits observés
0
10
20
30
40
m
N

Opération 116, Tours, 7 impasse Henri IV

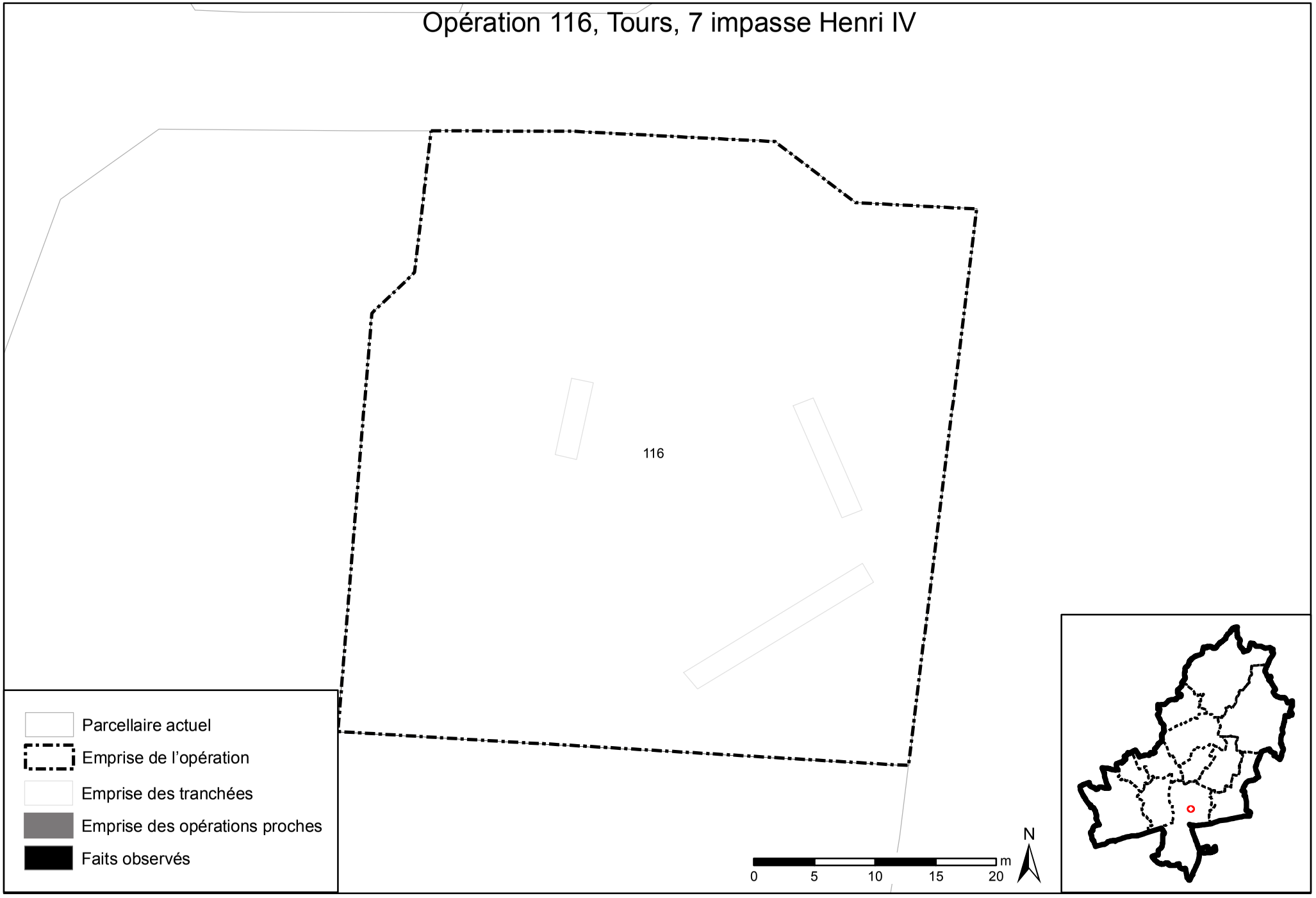

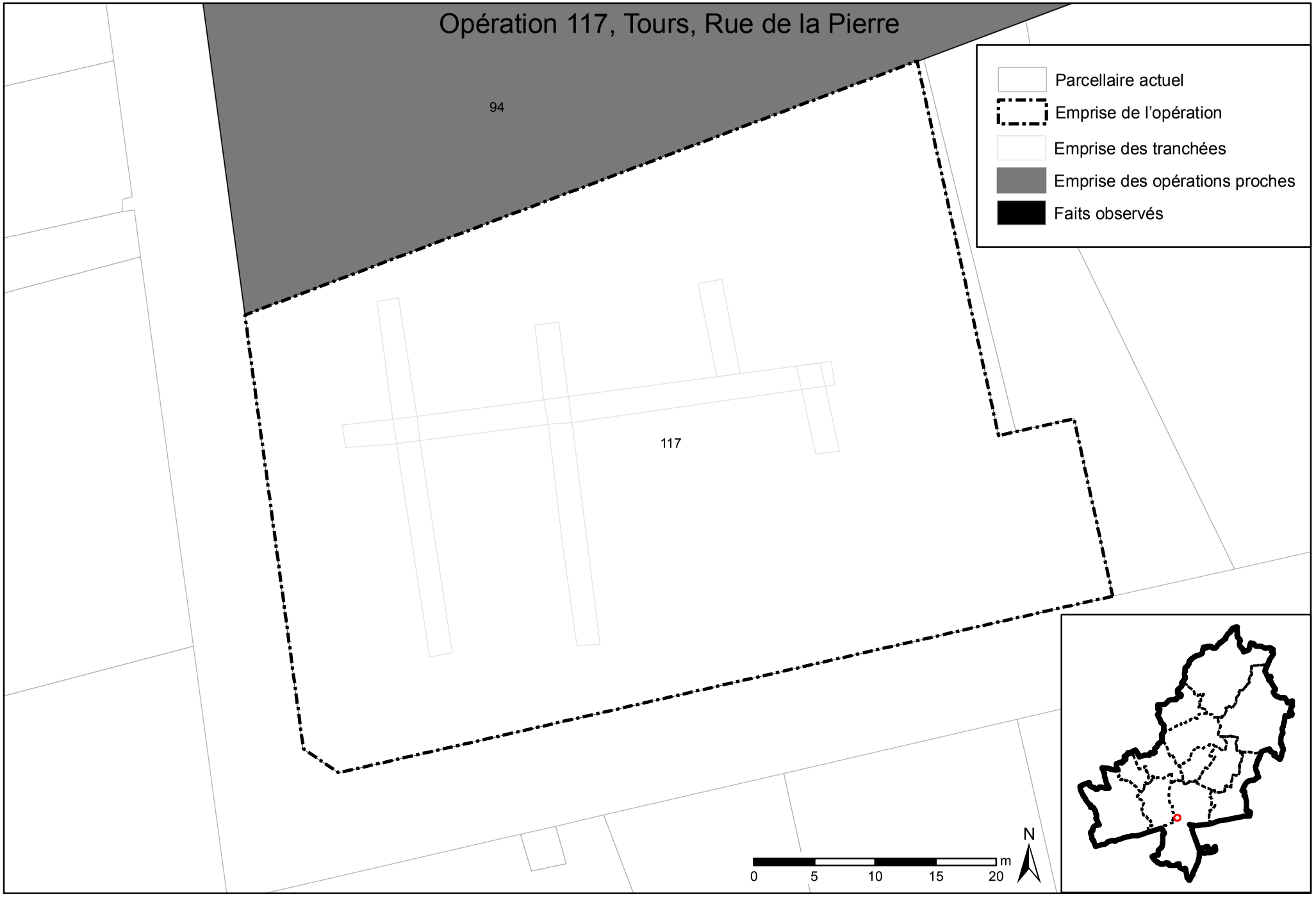
Opération 117, Tours, Rue de la Pierre
94
117
Parcellaire actuel
Emprise de l'opération
Emprise des tranchées
Emprise des opérations proches
Faits observés
0
5
10
15
20
m
N

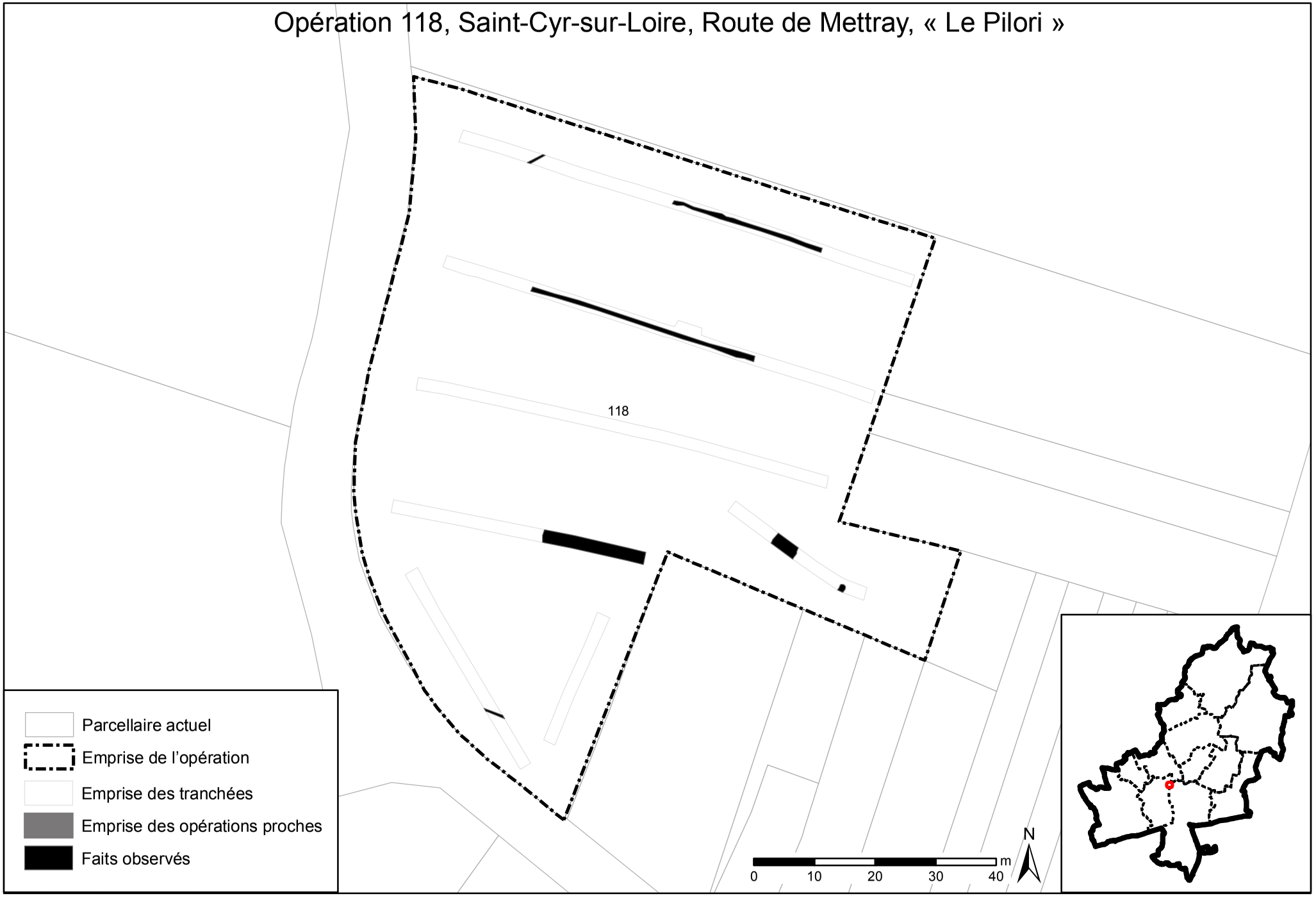
Opération 118, Saint-Cyr-sur-Loire, Route de Mettray, « Le Pilori »
118
Parcellaire actuel
Emprise de l'opération
Emprise des tranchées
Emprise des opérations proches
Faits observés
0
10
20
30
40
m
N

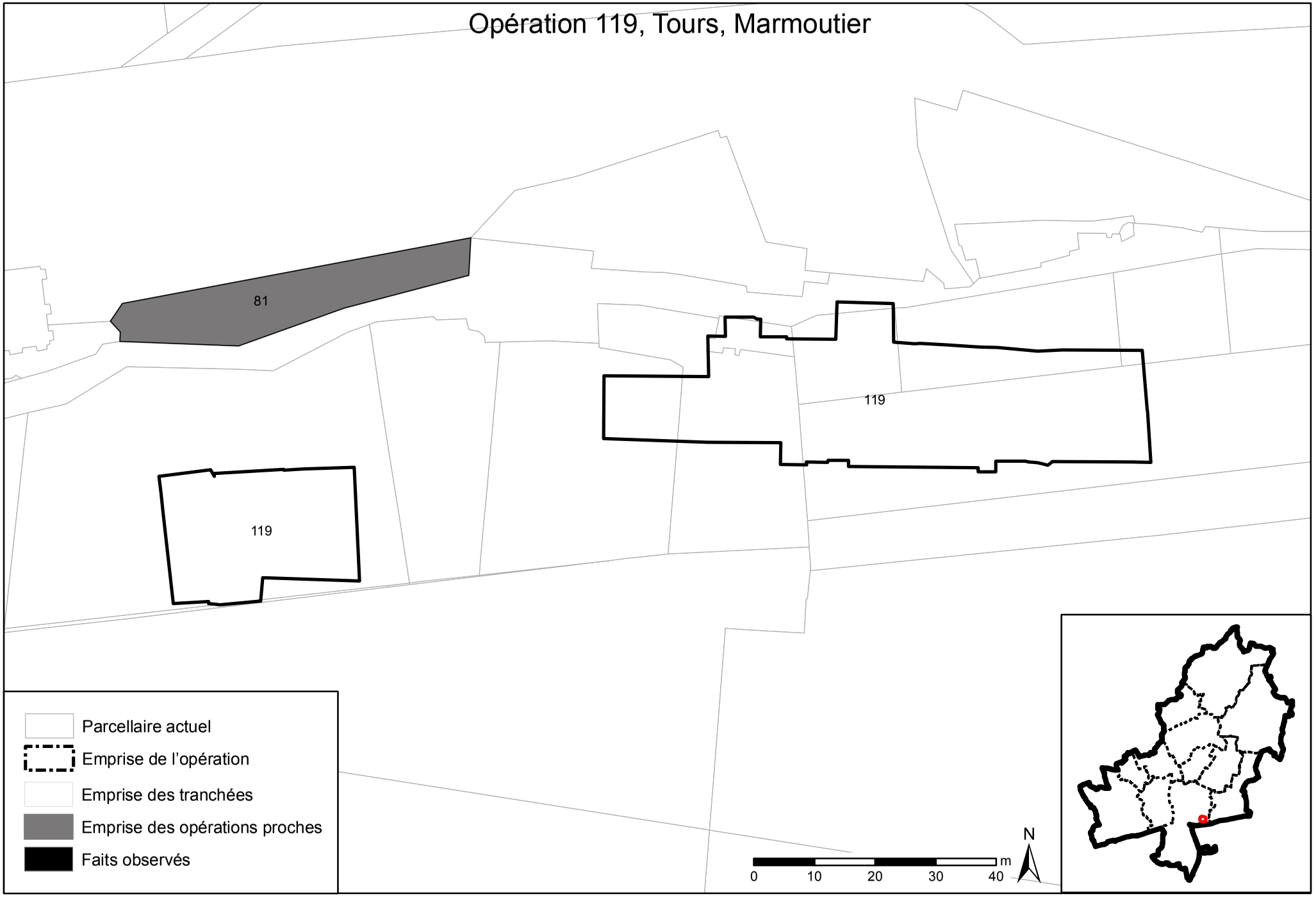
Opération 119, Tours, Marmoutier
81
119
119
Parcellaire actuel
Emprise de l'opération
Emprise des tranchées
Emprise des opérations proches
Faits observés
0
10
20
30
40
m
N

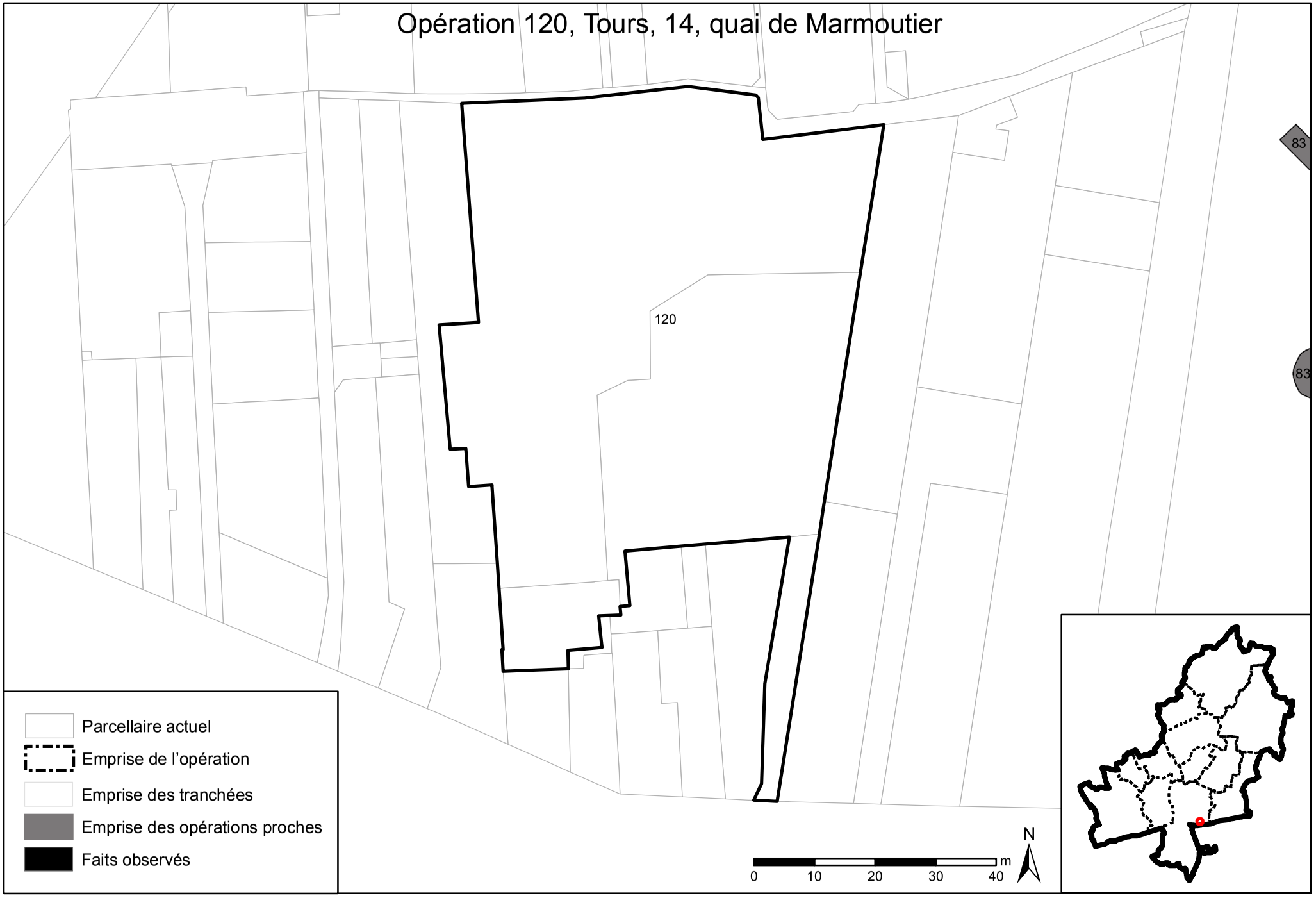
Opération 120, Tours, 14, quai de Marmoutier
120
83
83
Parcellaire actuel
Emprise de l'opération
Emprise des tranchées
Emprise des opérations proches
Faits observés
N
0
10
20
30
40
m

Annexe 10 :

Liste des lots de mobilier à étudier en 2016

N° de site	Commune	Lieu dit	Année	RO	Type d'intervention	N° de caisses	ou par défaut n° de Fait	Localisation
37 054 06 AH	Chanceaux-sur-Choisille	ZAC de la Grande Pièce	1998	S Jesset	Fouille		céramique : 7, 8, 9, 10, 16, 18, 19, 36, 40, 54, 112, 118, 127, 128, 129, 13, 138, 140, 147, 141, 142, 143, 144, 146, 147, 148, 149, 151, 156, 168, 169, 185, 187, 189, 192, 194, 195, 207, 208, 213, 217, 218, 236, 241, 244, 252, 259, 279, 284, 289, 315, 316, 321, 348, 360:361, 362, 363, 364, 365, 366, 369, 374, 375, 378, 379, 383, 384, 389, 390, 406, 417, 418, 419, 429, 432, 500, 507, 511, 521, 532, 538, 568, 588(Néo?), 598, 602, 604, 606, 607, 608, 612, 613. fibule F13/F116 et 140, hache polie F141, 195 et 315 (plaques foyères)	CCE St Jean-de-la-Ruelle ?
37 054 006 AH	Chanceaux-sur-Choisille	ZAC de la Grande Pièce	1997	S Jesset, Ph Salé	Diagnostic	tout		CCE St Jean-de-la-Ruelle ?
37 054 059 AP + 060 AH	Chanceaux-sur-Choisille	ZAC de la Grande Pièce	2004	MF Creusillet	Fouille	caisses céram	19, 147, 168, 169, 170, 170/214/225, 217, 218, 432 (scories)	CCE St Jean-de-la-Ruelle ?
37 054 059 AP + 060 AH	Chanceaux-sur-Choisille	ZAC de la Grande Pièce phase 2		MF Creusillet	Diagnostic	tout		CCE St Jean-de-la-Ruelle ?
37 054 059 AP + 060 AH	Chanceaux-sur-Choisille	ZAC de la Grande Pièce zone 3		MF Creusillet	Fouille	caisses céram		CCE St Jean-de-la-Ruelle ?
37 054 059 AP + 060 AH	Chanceaux-sur-Choisille	ZAC de la Grande Pièce zone 2		MF Creusillet	Evaluation	tout		CCE St Jean-de-la-Ruelle ?
37 054 003 AH ?	Chanceaux-sur-Choisille	Prairie de la Bourdillière	1993	J Hascoët	Diagnostic	tout		CCE St Jean-de-la-Ruelle ?
? (pas dans le RFO)	Fondettes, Saint-Cyr-sur-Loire	Boulevard Périphérique Nord-Ouest	2004-2007	F Champagne	Diagnostic			CCE St Jean-de-la-Ruelle ?
	Fondettes, Saint-Cyr-sur-Loire	Boulevard Périphérique Nord-Ouest	2004-2007		parcelle BV216		1, 2, 3, 4, 5, 6, 7, 8	CCE St Jean-de-la-Ruelle ?
	Fondettes, Saint-Cyr-sur-Loire	Boulevard Périphérique Nord-Ouest	2004-2007		parcelle BZR57		1,3, 6	CCE St Jean-de-la-Ruelle ?

	Fondettes, Saint-Cyr-sur-Loire	Boulevard Périphérique Nord-Ouest	2004-2007		parcelle L95/96		6, 11	CCE St Jean-de-la-Ruelle ?
	Fondettes, Saint-Cyr-sur-Loire	Boulevard Périphérique Nord-Ouest	2004-2007		parcelle BV7		7	CCE St Jean-de-la-Ruelle ?
	Fondettes, Saint-Cyr-sur-Loire	Boulevard Périphérique Nord-Ouest	2004-2007		parcelles BE58, 59, 103		28, 30, 6, 8, 4, 3	CCE St Jean-de-la-Ruelle ?
	Fondettes, Saint-Cyr-sur-Loire	Boulevard Périphérique Nord-Ouest	2004-2007		parcelle BV 216		1, 2, 3, 4, 5, 6, 7, 8	CCE St Jean-de-la-Ruelle ?
	Fondettes, Saint-Cyr-sur-Loire	Boulevard Périphérique Nord-Ouest	2004-2007		parcelle ZR 57		3, 6	CCE St Jean-de-la-Ruelle ?
37 214 22 AH	Saint-Cyr-sur-Loire	La Renardière	2003	AM Jouquand	Diagnostic	tout		CCE St Jean-de-la-Ruelle ?
37 261 090 AH	Tours, Joué-les-Tours	1ère ligne tramway	2010-2011	P Papin	Diagnostic		36, 39, 71, 72, 90, 99, 101, 109, 110, 112, 113, 115, 118, 124, 125, 130, 131, 134, 136, 158, 164, 178, 185, 219, 220, 231, 240, 249, 251, 252, 253 (+ métal, couteau), 255, 260, 261, 262, 265, 268, 270, 271, 297, 302, 317, 322, 336, 342 (céramique)	SADIL
37 153 062 AP	Monnaie	La Cave Blanchette	2004	D Lusson	Fouille	toute la céramique		CCE St Jean-de-la-Ruelle ?
37 179 026 AH	Parçay-Meslay	La Roche Deniau	2004	N Fouillet	Fouille	28 à 46		CCE St Jean-de-la-Ruelle ?
37 172 002 AH	Notre-Dame-d'Oé	Le Tertreau	2007	N Fouillet	Fouille	toute la céramique		CCE St Jean-de-la-Ruelle ?