



HAL
open science

Programme quadriennal 2013-1016 de recherche sur le mont Beuvray, rapport intermédiaire 2013, référentiel analytique

Vincent Guichard

► **To cite this version:**

Vincent Guichard. Programme quadriennal 2013-1016 de recherche sur le mont Beuvray, rapport intermédiaire 2013, référentiel analytique. [Rapport de recherche] Bibracte - Centre archéologique européen. 2013, pp.672. halshs-01438206

HAL Id: halshs-01438206

<https://shs.hal.science/halshs-01438206v1>


Submitted on 17 Jan 2017

HAL is a multi-disciplinary open access archive for the deposit and dissemination of scientific research documents, whether they are published or not. The documents may come from teaching and research institutions in France or abroad, or from public or private research centers.

L'archive ouverte pluridisciplinaire **HAL**, est destinée au dépôt et à la diffusion de documents scientifiques de niveau recherche, publiés ou non, émanant des établissements d'enseignement et de recherche français ou étrangers, des laboratoires publics ou privés.

B I B R A C T E

Programme quadriennal de recherche 2013-2016 sur le Mont Beuvray



RAPPORT INTERMÉDIAIRE 2013 Référentiel analytique

Décembre 2013

Rapport intermédiaire 2013
du programme quadriennal
de recherche 2013-2016
sur le Mont Beuvray

Référentiel analytique

BIBRACTE

Décembre 2013

Photo de couverture: Bibracte, Mont Beuvray. Sommet et versant oriental du Theurot de la Roche.
Bec verseur, base cuivre, L. 3,8 cm (B2013.40.2055.1 ; cliché Bibracte/A.Maillier 2013)

Rapport 2013: *BIBRACTE, programme de recherches sur le Mont Beuvray. Rapport intermédiaire 2013.*
Glux-en-Glenne: BIBRACTE, 2013, publication numérique: <http://www.bibracte.fr>, mot-clé rapport 2013.

Direction scientifique du programme de recherche
Vincent Guichard (BIBRACTE)

Suivi éditorial
Vincent Guichard, Pascal Paris (BIBRACTE)

Maquettage
Sébastien Durost (BIBRACTE)

Traitement graphique
Sébastien Durost, Antoine Maillier, Arnaud Meunier, Chloé Moreau (BIBRACTE)

Crédit iconographique
Sauf mention contraire, les photos et dessins sont réalisées par les équipes de fouille ; les mises au net de certains plans et les normalisations sont réalisées par l'atelier graphique de Bibracte.

Ce rapport est publié uniquement sous forme numérique. Il rend compte des travaux effectués au cours de l'année 2013 dans le cadre du programme de recherche sur le Mont Beuvray sous la direction scientifique de Bibracte, Centre archéologique européen (Vincent Guichard, directeur scientifique).

Les comptes rendus à caractère scientifique qui y sont consignés sont provisoires et ne correspondent qu'à une étape de futures publications.



web

mot-clé : rapport 2013

AVERTISSEMENT

Ce volume, qui résume les acquis de la campagne de recherche de 2013 sur le Mont Beuvray, en suivant l'articulation du programme quadriennal 2013-2016, est accompagné d'un Référentiel, qui compile la documentation primaire de la campagne et qui est livré sur support électronique.

Vincent GUICHARD
Directeur général de Bibracte
Directeur scientifique
le 19 décembre 2013

RÉFÉRENTIEL ANALYTIQUE

Procès verbal de la réunion du conseil scientifique de Bibracte en date du 20 septembre 2013	7
Compte-rendu des journées de travail des 19 et 20 septembre 2013	11
Compte-rendu de la réunion des chercheurs associés de Bibracte (6-8 Mars 2013)	21

TRAVAUX DE TERRAIN SUR L'OPPIDUM

Reconnaissance des voies d'accès à l'oppidum (interv. 778)	25
Prospections géophysiques au Parc aux Chevaux, à la Côme Chaudron, à la Terrasse et au Porrey (interv. 756)	35
Le quartier du Champlain (interv. 783)	73
Le parc aux Chevaux - PC 14 (interv. 781)	107
Le sommet et le versant oriental du Theurot de la Roche (interv. 779)	249
La domus PC 1 (interv. 782)	273
Compléments d'observation à la Pâturage du Couvent (interv. 757, 784, 795)	359

ÉTUDES SPÉCIALISÉES ET TRANSVERSALES

Inventaire analytique du mobilier céramique du chantier PC1, années 2008 à 2012 (interv. 616)	367
Inventaire analytique des fragments de céramique sigillée de Bibracte portant une estampille (interv. 800)	411
Inventaire analytique révisé des amphores de la nécropole de La Croix du Rebut (interv. 705)	427
Inventaire analytique des amphores de PC14 (chantier 34, fouilles de l'Université libre de Bruxelles et de l'université de Bourgogne, 2012-2013) (interv. 705)	475
Mensurations des lèvres d'amphore issues du comblement de fosse [898] de PC14 (interv. 705)	489
Inventaire analytique des monnaies de la campagne de fouille 2012 sur le Mont Beuvray (interv. 307)	491
Inventaire analytique des intailles de Bibracte (interv. 595)	507
Inventaire du petit mobilier de type italique de Bibracte (hors armement) (interv. 798)	513
Inventaire analytique de l'outillage en pierre de Bibracte (hors instruments de mouture et silex) (interv. 678)	525
Inventaire analytique des résultats des analyses d'échantillons de verre (interv. 750)	535
Inventaire analytique des terres cuites architecturales du chantier de PC1, années 1995-2011 (interv. 741)	537
Inventaire analytique des segments de colonne en pierre de Bibracte (interv. 768)	549

OUTILS DE LA RECHERCHE

Mobiliers et synthèse chronologique	647
---	-----

Procès verbal de la réunion du conseil scientifique de Bibracte en date du 20 septembre 2013

Présents

Au titre du Conseil scientifique

Anne-Marie ADAM, Professeur émérite à l'université de Strasbourg, présidente

Rupert GEBHARD, Directeur de l'Archäologische Staatssammlung, Munich

Dominique GARCIA, Professeur à l'université de Provence

Chris GOSDEN, Professeur à l'université d'Oxford

Yves MENEZ, Adjoint du Conservateur régional de l'Archéologie de Bretagne, Rennes

Marie-France MEYLAN-KRAUSE, Directrice du site et du musée romains d'Avenches

Matthieu POUX, Professeur à l'université Lumière Lyon 2

Excusé

Stéphane VERGER, Directeur d'études à l'École Pratique des Hautes Études & Directeur du laboratoire AOROC, Paris

Au titre de représentants des chercheurs associés

Andrea FOCESATO, étudiant-chercheur à l'Université libre de Bruxelles et à l'université de Bourgogne

Katherine GRUEL, Directrice de Recherche au CNRS, UMR AOROC, Paris

Fabienne OLMER, Chargée de Recherche au CNRS, UMR 5140, Montpellier

Invités

Béatrice BONNAMOUR, Adjointe du Conservateur régional de l'archéologie de Bourgogne, Dijon

Élise BOUCHARLAT, Inspectrice générale de l'Architecture et du Patrimoine, ministère de la Culture

Michel PRESTREAU, Adjoint du Directeur régional des Affaires culturelles de Bourgogne et Conservateur régional de l'Archéologie, Dijon

Au titre de Bibracte

Vincent GUICHARD, Directeur général et Directeur scientifique

Pascal PARIS, Archéologue, Responsable du service Recherche

Annexe 1 :	Compte-rendu des réunions des 19 et 20 septembre 2013
Annexe 2 :	Tableau récapitulatif des projets de publication en cours
Annexe 3 :	Sommaire prévisionnel du rapport annuel du programme de recherche sur le Mont-Beuvray
Annexe 4 :	Sommaire prévisionnel du fascicule « Mont Beuvray » de la <i>Carte archéologique de la Gaule</i>
Annexe 5 :	Calendrier prévisionnel 2014

Anne-Marie Adam ouvre la réunion à 13h45. Elle demande tout d'abord aux nouveaux membres du Conseil de donner leurs impressions sur le déroulement des deux journées de réunion.

Marie-France Meylan-Krause constate que les points de difficulté qui ont fait l'objet de débats sont ceux que l'on rencontre sur toute opération archéologique d'envergure qui mobilise un grand nombre d'acteurs scientifiques. A cet égard, elle n'est pas surprise de la teneur des discussions.

Rupert Gebhard indique avoir été très intéressé par les avancées de la recherche qui ont été exposées, notamment sur le secteur très prometteur de PC14 et du Theurot de la Roche, dont il souhaiterait que l'on précise la stratégie de fouille.

Chris Gosden relève la complexité de la gestion du programme de recherche. Pour lui, les difficultés relatives à la gestion et au partage de la documentation, que l'on observe à Bibracte comme ailleurs, résultent plus de la gestion des ressources humaines que de la technique. Sur le fond, il souligne la singularité du site, qui se distingue du standard urbain classique par sa disposition spatiale originale et la succession rapide d'une étape de construction en bois et d'une autre en pierre. Il note encore la dynamique démographique très particulière du site, dont la meilleure connaissance est un enjeu à part entière, tout comme le dossier des rapports entre l'agglomération et les campagnes alentour. A un niveau plus pratique, il pense qu'il faudrait formuler les enjeux scientifiques de façon plus large (« architecture, espace et pouvoir » par exemple), ce qui permettrait de mieux fédérer les contributions de chercheurs spécialisés.

Matthieu Poux s'abstient de donner un avis sur les acquis de la campagne, dans la mesure où il n'a pas pu assister aux exposés de la veille. Il souligne en revanche la qualité du dialogue entre les chercheurs et le Conseil.

Katherine Gruel lui indique que ce dialogue de qualité est une tradition bien établie au sein de la communauté archéologique de Bibracte.

Anne-Marie Adam relève quant à elle l'impact nettement perceptible de l'arrivée de nouveaux collaborateurs scientifiques dans l'équipe de Bibracte.

Sur proposition de Dominique Garcia, on acte les progrès issus du recrutement de nouveaux collaborateurs sur des postes d'ingénieurs d'étude et on recommande aux partenaires scientifiques de Bibracte de s'appuyer au mieux sur ces nouvelles ressources.

On balaie ensuite les actions dans l'ordre du programme quadriennal.

Concernant la recherche consacrée à la **reconnaissance des voies d'accès à l'oppidum**, Anne-Marie Adam rappelle que la CIRA s'était interrogée sur la méthodologie mise en œuvre dans ce projet.

Michel Prestreau rappelle que les interrogations de la CIRA portaient notamment sur l'utilisation de détecteurs à métaux. Cette utilisation n'est pas à exclure a priori. Reste discutable le prélèvement d'objets dans des couches en place.

Dominique Garcia estime que le projet était mal présenté dans le projet quadriennal : le détecteur n'est qu'un moyen parmi d'autres qui est déployé pour identifier les voies d'accès.

Yves Menez préconise de reformuler la méthodologie en privilégiant d'autres outils (microtopographie, photo-interprétation et géophysique).

Matthieu Poux relève que la datation des voies imposera des sondages à un moment ou à un autre.

Marie-France Meylan-Krause remarque qu'en ce qui concerne la recherche des nécropoles, les interprétations semblent trop rapides.

A la suite de ces remarques, le Conseil recommande donc de reformuler la méthode de travail, de diversifier les outils de prospection et d'insérer le secteur du col de l'Echenault dans la zone d'étude, au vu des résultats de la photo-interprétation exposés par Pierre Nouvel.

Concernant la **reconnaissance extensive de l'urbanisme**, Anne-Marie Adam estime que les résultats présentés relativement aux sondages de vérification ne sont pas complètement convaincants.

Le Conseil demande donc que la stratégie et la technique de fouille soient ajustées, tout en donnant la priorité au transect en direction du sommet du Theurot de la Wivre. Les sondages doivent absolument être précédés de mesures géophysiques. Le cas échéant, leur fouille devra être effectuée en aire ouverte en évitant de multiplier les témoins stratigraphiques. On préconise aussi de différer la fouille du bâtiment excavé incendié qui a été repéré en 2013.

La poursuite de prospections de l'équipe hongroise à la Pâture du Couvent est souhaitable, mais elle doit être déconnectée du programme de prospections extensives sur l'ensemble du site.

Au **Theurot de la Roche**, le Conseil préconise d'ouvrir une large fenêtre qui englobe les différents points de sondage proposés par l'équipe de l'université de Lausanne. On accordera également la plus grande attention à la fin de la fouille du bâtiment incendié PS18 (mobiliser Andrea Fochesato et des compléments d'expertise en matière d'architecture).

Sur le **replat de PC14**, la priorité reste la jonction des deux chantiers. A ce titre, l'extension vers le nord du chantier ouest (Besançon – Paris 4) ne doit pas être le seul objectif de la campagne 2014.

Le projet d'achèvement de la **fouille de PC1** en 2014 ne donne lieu à aucune remarque.

En ce qui concerne les **publications**, on regrette tout d'abord de ne pas avoir pu disposer du traditionnel tableau récapitulatif des travaux en cours. Ce tableau mis à jour devra être consigné en annexe (cf. Annexe n° 2).

L'article en cours d'achèvement sur les fouilles de l'ULB à la Pâture du Couvent sera relu par Anne-Marie Adam, qui expertisera également le dossier existant relativement à la publication de la fouille de l'université de Bologne dans le même secteur, dont on déplore le long retard.

Le Conseil acte également la position arrêtée le matin même sur le sujet de la *Carte archéologique de la Gaule*, tant en matière de sommaire que de calendrier (automne 2014 pour le collationnement des données).

Michel Prestreau rappelle encore que le rapport annuel ne devra pas manquer de répondre à une remarque de la CIRA sur la nécessité de progresser rapidement dans la mise en place d'un SIG à Bibracte.

La séance est levée à 14h55 afin de permettre la restitution des avis du Conseil aux partenaires du programme de recherche.

Conseil scientifique de Bibracte compte-rendu des journées de travail des 19 et 20 septembre 2013

Ont participé à ces journées de travail :

Au titre du Conseil scientifique

Anne-Marie ADAM, Professeur émérite à l'université de Strasbourg, présidente

Rupert GEBHARD, Directeur de l'*Archäologische Staatssammlung*, Munich

Dominique GARCIA, Professeur à l'université de Provence

Chris GOSDEN, Professeur à l'université d'Oxford

Yves MENEZ, Adjoint au Conservateur régional de l'Archéologie de Bretagne, Rennes

Marie-France MEYLAN-KRAUSE, Directrice du site et du musée romains d'Avenches

Matthieu POUX, Professeur à l'université Lumière Lyon 2 (le vendredi seulement)

Au titre des équipes de recherche associées et des partenaires scientifiques

Carla BAKHAUS, étudiante-chercheuse, universités de Leipzig et de Bourgogne / laboratoire ARTeHIS

Luc BARAY, chargé de recherches au CNRS, laboratoire ARTeHIS, Dijon

Philippe BARRAL, professeur, université de Franche-Comté & laboratoire Chronoenvironnement

Sylvie BARRIER, chercheur, université de Lausanne

Laurent BAVAY, professeur, Université Libre de Bruxelles

José BERNAL, ingénieur, université de Lausanne

Tomasz BOCHNAK, maître de conférences, université de Rzeszów

Emmanuelle BONNAIRE, archéobotaniste, communauté d'agglomération du Douaisis

Pascal BRAND, assistant, université de Lausanne

Béatrice CAUUEU, directeur de recherches au CNRS, laboratoire UTAH, Toulouse

Florent DELENCRE, étudiant-chercheur, université de Bourgogne / laboratoire ARTeHIS

Stephan FICHTL, professeur, université de Tours

Jean-Loup FLOUEST, archéologue bénévole, Saint-Prix

Andrea FOCESATO, étudiant-chercheur, Université Libre de Bruxelles et université de Bourgogne

Benjamin GIRARD, chercheur post-doctorant, laboratoire d'Archéologie méditerranéenne (UMR 5140), Montpellier

Petra GOLÁNOVÁ, maître de conférences, université de Brno

Katherine GRUEL, directeur de recherches au CNRS, ENS, UMR 8586, Paris

Peter HAUPT, maître de conférences, université Johannes Gutenberg, Mayence

Ralf HOPPADIETZ, assistant, université de Leipzig

Luc JACCOTTEY, archéologue, INRAP Grand Est-sud, Dijon

Martine JOLY, maître de conférences, université de Paris 4

Ines KLENNER, assistante, université de Hambourg

Yannick LABAUNE, responsable du service archéologique, Ville d'Autun

Serge LEWUILLON, chargé d'enseignement à l'université de Picardie, Amiens

François MEYLAN, archéologue, responsable du bureau du Mont-Beuvray, Archéodunum

Peter MILO, chercheur, université de Brno

Fabienne OLMER, chargée de recherches CNRS, laboratoire d'Archéologie méditerranéenne (UMR 5140), Montpellier
 Maxence PIETERS, étudiant-chercheur, université de Bourgogne & laboratoire ARTeHIS
 Sabine RIECKHOFF, professeur émérite, université de Leipzig
 Daniele VITALI, professeur, université de Bourgogne & laboratoire ARTeHIS

Invités

Béatrice BONNAMOUR, Adjointe du Conservateur régional de l'archéologie de Bourgogne, Dijon
 Élise BOUCHARLAT, Inspectrice générale de l'architecture et du patrimoine, ministère de la Culture
 Olivier BUCHSENSCHUTZ, directeur de recherches au CNRS, laboratoire AOROC, Paris
 John COLLIS, professeur émérite à l'université de Sheffield
 Armand DESBAT, directeur de recherches au CNRS, UMR 5138, Lyon
 Jérémie GINDRE, artiste en résidence à Bibracte (le jeudi seulement)
 Gilbert KAENEL, directeur du musée cantonal d'Archéologie et d'Histoire, Lausanne, professeur à l'université de Genève
 Françoise LE MORT, Directrice scientifique adjointe de l'Institut national des Sciences de l'Homme et de la Société (INSHS) du CNRS (le jeudi seulement)
 Daniel PAUNIER, professeur honoraire à l'université de Lausanne (le jeudi seulement)
 Michel PRESTREAU, Adjoint au Directeur régional des Affaires culturelles de Bourgogne et Conservateur régional de l'Archéologie, Dijon

Au titre de Bibracte

Sébastien DUROST, Responsable de la cellule éditoriale (le vendredi matin seulement)
 Vincent GUICHARD, Directeur général et Directeur scientifique
 Claire LEGER, Archéologue gestionnaire des mobiliers et matériaux archéologiques
 Arnaud MEUNIER, Archéologue Géomaticien
 Chloé MOREAU, Assistante de rédaction-édition (le vendredi matin seulement)
 Raphaël MOREAU, Documentaliste
 Pascal PARIS, Archéologue, Responsable du service Recherche

jeudi 19 septembre

9H-11H30 : VISITE DES CHANTIERS

11H30-13H10 : SÉANCE PLÉNIÈRE

La séance est ouverte par **Anne-Marie Adam**, présidente du Conseil scientifique, qui rappelle tout d'abord qu'il s'agit pour elle d'une responsabilité nouvelle. Elle remercie l'ensemble des personnes qui se sont mobilisées pour cette traditionnelle réunion de fin de campagne de recherche. Elle salue tout particulièrement la représentante du CNRS, Françoise Le Mort – dont la présence traduit le rapprochement en cours entre le CNRS et Bibracte –, les représentants du ministère de la Culture et les membres du Conseil scientifique – notamment les nouveaux venus dans ce Conseil : Marie-France Meylan-Krause, Rupert Gebhard, Chris Gosden. Elle excuse également les deux membres du Conseil scientifique absents en ce début de réunion : Matthieu Poux qui sera présent le lendemain et Stéphane Verger en mission à l'étranger, puis elle passe la parole à **Vincent Guichard** pour un **tour d'horizon de l'actualité de Bibracte**.

Ce tour d'horizon sera détaillé dans le rapport d'activité annuel de Bibracte, qui sera diffusé en début d'année 2014 à l'ensemble de ses partenaires. Les principaux points développés ont été les suivants :

Evolution de l'organigramme de Bibracte

- Claire Leger a pris en mars son poste d'ingénieure d'études responsable des mobiliers et matériaux archéologiques à la suite du départ à la retraite de Gilles Ruet à la fin de l'année 2012 ;
- la cellule éditoriale a été réorganisée à la suite du départ en retraite de Myriam Giudicelli en juin : Sébastien Durost est devenu responsable du service et Chloé Moreau a été recrutée comme assistante de rédaction-édition ;
- Laïla Ayache, conservatrice du patrimoine, a pris en juin le nouveau poste de conservatrice du musée, en relation avec le départ prochain à la retraite d'Anne Flouest ;
- Joëlle Cunnac a pris sa retraite au printemps, ses attributions à la direction scientifique étant reprises par Annick Novak en relation avec Pascal Paris.

Avec ces mouvements et ces ajustements de postes qui succèdent à ceux de l'année 2012, l'organigramme est de nouveau stabilisé avec des compétences renforcées à la direction scientifique et au musée.

Le détachement par le rectorat d'un enseignant une journée par semaine est en cours de règlement.

Mouvements au sein du Conseil d'administration

On signale tout d'abord que le CNRS intégrera d'ici la fin de l'année le Conseil d'administration, à la suite d'échanges impliquant Mme Le Mort pour le CNRS et M. Drouet, Sous-Directeur de l'Archéologie pour le Ministère de la Culture. On espère beaucoup de ce retour du CNRS, qui était actionnaire de la société d'économie mixte qui a précédé l'EPCC. Il devrait être complété par la signature prochaine d'une convention-cadre qui permettra d'identifier des axes concrets de partenariat.

La séance de fin d'année du Conseil d'administration verra aussi la prise de fonction des sept personnalités qualifiées qui siégeront pour les trois années à venir. L'actuel président, Jacques Fournet, ayant souhaité se retirer après avoir siégé à ce poste depuis 2001, la même séance verra aussi l'installation d'un nouveau président dont la candidature est en cours de validation par les différents membres de l'EPCC. Sollicitée en concertation avec le cabinet de Mme la Ministre de la Culture, la personnalité pressentie pour occuper cette responsabilité est Wanda Diébolt, qui est bien connue de la communauté archéologique française puisqu'elle a occupé successivement les fonctions de Sous-Directrice de l'Archéologie et de Directrice du Patrimoine au Ministère de la Culture. Elle a également effectué une partie de sa carrière au Ministère de l'Ecologie et du Développement durable et elle occupe aujourd'hui le poste de Secrétaire générale de l'Agence universitaire de la Francophonie (AUF), organisme multilatéral de coopération scientifique. C'est donc une personnalité munie d'une diversité de compétences en parfaite adéquation avec les différents métiers de l'établissement et d'une très bonne connaissance de Bibracte qui devrait présider aux destinées de l'EPCC à partir de décembre prochain.

Travaux sur le site du Mont-Beuvray

Une importante coupe rase (3 ha) a été effectuée durant l'hiver dernier au Parc aux Chevaux. Elle répond à deux objectifs : donner de la lisibilité à ce vaste replat situé au centre de l'oppidum qui se déploie entre la maison romaine PC1 et le Theurot de la Roche, et préparer le terrain pour la poursuite du programme de fouille prévu dans ce secteur dans les années à venir. Se poursuit par ailleurs le programme de mise en valeur des vestiges et de mise en place d'un parcours de visite plus structuré. Confié à Paul Barnoud, architecte en chef des Monuments historiques, il concerne cette année la fin de la consolidation des maçonneries antiques sous la halle Andreu, la consolidation et la mise en valeur des vestiges du couvent et la définition d'une nouvelle signalétique. La mise en place de cette signalétique est toutefois subordonnée aux autorisations réglementaires en matière de sites et à la constitution d'un plan de financement adhoc. On notera également la réalisation de tests de consolidation de coupes stratigraphiques avec le Laboratoire des Monuments Historiques.

Renouvellement du label Grand Site de France

Bibracte a acquis fin 2007 ce label délivré par le ministère de l'Ecologie aux collectivités gestionnaires des sites classés les plus emblématiques – à l'échelle nationale, treize sites seulement sont labellisés à ce jour. L'équipe de Bibracte est très attachée à ce label d'excellence qui lui permet, entre autres, de participer aux travaux du très actif Réseau des Grands Sites de France, véritable laboratoire où l'on expérimente de nouveaux modes de gouvernance des espaces ruraux. Le label étant délivré pour six ans seulement, il a fallu au cours des derniers mois rédiger un dossier de demande de renouvellement comprenant un bilan des années écoulées et identifiant de nouveaux objectifs. Ceux-ci sont au nombre de trois : s'assurer du devenir des abords du site classé du Mont-Beuvray (soit environ 3.000 ha d'espace bocager très fragilisés par la déprise agricole), mieux impliquer la population locale au projet de Grand Site et enfin réfléchir, avec toutes les parties concernées, à l'élargissement à moyen terme du Grand Site au site classé tout proche des Sources de l'Yonne, en tous points complémentaire du Mont-Beuvray. Pour remplir ces objectifs, l'EPCC Bibracte s'est associé au Parc naturel régional du Morvan pour le portage du label.

Le dossier remis fin août à l'administration sera évalué successivement à l'échelon départemental (Nièvre et Saône-et-Loire) et à l'échelon national par la Commission supérieure des Sites et Paysages.

Vie du musée

Du côté du musée, l'événement important de l'année est l'achèvement de la rénovation de l'exposition permanente engagée voici quatre ans. Cet événement a été officialisé par une inauguration officielle le 5 septembre dernier en présence de Marie-Christine Labourdette, directrice chargée des Musées de France au Ministère de la Culture, et de nombreux élus régionaux. Le musée accueille aussi cette année l'exposition « Le Tour du Temps » qui restitue l'œuvre créée en 2012 par le vidéaste Ali Kazma lors d'une résidence à Bibracte. Est également présent dans nos murs l'artiste genevois Jérémie Gindre pour une résidence organisée avec le Parc Saint-Léger, centre d'art contemporain de la Nièvre.

Laïla Ayache présente ensuite son parcours : archéologue formée à l'université de Strasbourg, elle a suivi la formation de l'Institut national du Patrimoine avant de rejoindre durant deux ans et demi le musée de la Cour d'Or à Metz où elle était en charge des collections d'archéologie. Elle expose à la suite les projets du musée. Il s'agit tout d'abord de la reprise dès mars 2014 de l'exposition « Une Odyssée gauloise », coproduite avec le musée de Lattes où elle est visible en ce moment. Il

s'agit ensuite de la définition d'une nouvelle programmation culturelle pour les années à venir. Parallèlement, il lui revient de rédiger le « Projet scientifique et culturel » du musée et de piloter la concertation qui doit aboutir à l'identification des objets qui rejoindront l'inventaire du musée, le tout afin d'obtenir le label Musée de France.

Vincent Guichard rappelle enfin les temps forts du calendrier de l'année : deux réunions de chercheurs (mars et juillet) ; du 17 au 21 juin, une école thématique du CNRS intitulée « contenants et contenus en archéologie : méthodes, approches, limites » ; le 5 septembre, inauguration officielle de l'exposition permanente rénovée ; le 13 septembre, journée de travail sur le paysage avec élus et agriculteurs (*8^e Entretiens de Bibracte-Morvan*, en association avec le Parc naturel régional du Morvan) ; les 21 et 22 septembre, festival biennal *Repérages*, avec Marseille comme ville invitée ; les 3 et 4 octobre, colloque à Toulouse sur les modèles italiens dans l'architecture des Gaules aux II^e et I^{er} siècles avant J.-C., en partenariat avec l'UMR Traces ; du 7 au 13 octobre, séminaire intensif de formation des gestionnaires de sites patrimoniaux à Bibracte, sous le patronage de l'UNESCO ; les 24 et 25 octobre, journées d'étude du programme collectif de recherche consacré à Joseph Déchelette ; enfin, les 13 et 14 novembre, 13^e journées d'automne du pôle de ressources pour l'éducation artistique et culturelle « Patrimoine archéologique » sur la thématique du « patrimoine mis en scène dans les présentations muséales ».

On passe ensuite aux interventions qui relatent les avancées du programme de recherche.

Actualité du programme de recherche : prospections

(12h25) **Zoltan Czajlik** : prospections géophysiques à la Pâturage du Couvent et à la Côme Chaudron.

(12h50) **Peter Milo** : prospections géophysiques à la Côme Chaudron, au Parc aux Chevaux et à la Chaume.

A la suite de ces deux exposés s'engage un débat relatif aux modalités de sondage pour « étalonner » les résultats des mesures géophysiques.

14H-14H40 : RÉUNION DES PARTENAIRES SCIENTIFIQUES : *cooptation des trois représentants au Conseil scientifique*

14H40-16H15 : SÉANCE PLÉNIÈRE

Katherine Gruel prend la parole pour indiquer les noms des trois personnes cooptées pour représenter les partenaires du programme de recherche au conseil scientifique : Fabienne Olmer, Andrea Fochesato et elle-même. Elle salue Daniel Szabó qui a assuré le mandat précédent et n'a pas souhaité renouveler sa candidature.

On reprend ensuite les exposés relatifs au programme de recherche.

(14h40) **Peter Haupt** : reconnaissance des voies d'accès à l'oppidum.

A propos de cette recherche, Yves Menez rappelle la recommandation de la CIRA de travailler plus systématiquement le long de transects pour mieux caractériser les variations de dispersion d'objets.

(15h00) **Peter Brengel** (représenté par Peter Haupt) : prospections géophysiques sur les remparts.

Peter Milo suggère de compléter les mesures de résistivité par des mesures au géoradar (qui sont bien plus rapides) sur les mêmes profils.

Actualité du programme de recherche : fouilles

(15h10) **Petra Goláňová** : sondage au Champlain

Deux possibilités sont évoquées pour la campagne 2014 : compléter la fouille du bâtiment incendié (avec ses abords) et/ou poursuivre le sondage vers l'amont afin de compléter le transect entre le vallon de la Côme Chaudron et le sommet du Theurot de la Wivre. Est aussi envisagé un projet à formaliser qui impliquerait les équipes des universités de Brno, Leipzig et Rzeszów et permettrait d'avancer à un rythme plus soutenu sur l'action 1.2 du programme de recherche (reconnaissance de l'organisation spatiale de l'oppidum).

(15h30) : **Chiara Martini** : exploration de la domus PC1, qui doit s'achever en 2014.

(15h35) **Andrea Fochesato** : exploration de l'angle nord-est de la plateforme PC14

Les objectifs pour 2014 sont d'achever l'exploration des parties est et sud du chantier et d'étendre le chantier vers l'ouest (selon l'effectif mobilisé). Une intervention ponctuelle au printemps permettra en outre de finir de documenter le puits fouillé en 2005.

En complément à cet exposé, **Geoff Avern** rend compte d'une nouvelle série de tests de relevés qu'il a effectuée durant l'été sur le chantier de PC14 avec un équipement en cours de mise au point par la firme Nikon Technology : un « pantographe optique » dont le capteur est précisément géoréférencé par triangulation à l'aide de plusieurs faisceaux laser. Laurent Bavay souligne le gain de temps lié à l'utilisation de cette technique : 5 mn suffisent à la mise en station par des étudiants.

(15h50) **Pierre Nouvel** : exploration de l'angle nord-ouest de la plateforme PC14

Pour 2014, il souhaite donner la priorité à l'extension vers le nord, direction dans laquelle semble se développer le complexe préromain.

Vincent Guichard suggère d'effectuer d'ultimes vérifications dans la partie sud de la fouille de 2013, qui semble dépourvue de structures.

(16h05) **Pascal Brand** : exploration du Theurot de la Roche

Pour 2014, l'équipe propose de terminer la fouille du bâtiment incendié PS18, de finir d'étudier le bord sud du plateau, de fouiller le mur localisé à mi-pente à l'est et de reprendre le sondage ouvert par les Autrichiens.

16H40-18H30 : SÉANCE PLÉNIÈRE

On poursuit les exposés relatifs à l'actualité du programme de recherche.

(16h40) **Pascal Paris** : compléments d'observation à la Pâturage du Couvent, dans le cadre du suivi des travaux de consolidation et de mise en valeur.

Actualité du programme de recherche : études transversales

(16h45) **Sylvie Barrier** : La céramique

La thèse de Sylvie Barrier devrait être disponible en 2014, sous forme d'un volume de texte et d'un volume référentiel en ligne. Est également en chantier la refonte du fascicule sur la description des céramiques.

(16h50) **Fabienne Olmer** : les amphores

On évoque notamment le stage d'étude et de formation à venir (fin octobre) et le démarrage d'un travail de master sur la taphonomie des amphores de Bibracte qui s'appuiera prioritairement sur les données de PC14.

(16h55) **Katherine Gruel** : les monnaies

Depuis la publication de 2007, des types nouveaux ont été identifiés : un article est annoncé dans les deux années à venir, destiné à faire le point sur ces éléments qui modifient le faciès de Bibracte après la conquête.

(17h00) **Benjamin Girard** : l'*instrumentum*

(17h05) **Carla Backhaus** : les fibules (thèse en cours)

(17h10) **Maxence Pieters** : l'outillage en pierre (thèse en cours)

(17h15) **Florent Delencre** : les matériaux de construction de la romanisation (thèse en cours)

(17h20) **Emmanuelle Bonnaire** : les macrorestes végétaux

Anne-Marie Adam pose la question du caractère systématique des prélèvements pour études des macro-restes végétaux. On insiste aussi sur la nécessité de disposer d'un équipement de flottation utilisable sur le site (ce qui sera effectif en 2014). Les moyens humains pour mener à bien les études demandent cependant à être renforcés.

(17h30) **Andrea Fochesato** : bois travaillé et architecture à ossature de bois (thèse en cours)

On évoque notamment le stage qui sera prochainement organisé avec le concours d'Olivier Girardclos (laboratoire de

Chronoécologie, Besançon) pour étudier le bois travaillé du bois du puits vidé le printemps dernier sur le chantier de l'université de Lausanne.

Vincent Guichard suggère d'effectuer à titre expérimental un enregistrement aussi poussé que possible d'au moins une des deux constructions incendiées localisées en 2013 (au Champlain et au Theurot de la Roche).

Anne-Marie Adam donne ensuite la parole à **Françoise Le Mort**, qui doit quitter la séance. Cette dernière rappelle que si le CNRS est associé depuis toujours aux travaux de recherche menés à Bibracte, au travers de ses UMR, il n'y avait plus de partenariat officiel depuis la création de l'EPCC ; elle a donc très naturellement apporté son concours pour que le CNRS intègre l'EPCC. A la suite de la position favorable prise par le président du CNRS, les deux instituts concernés, InEE (Ecologie et Environnement) et InSHS (Sciences humaines et sociales), ont déjà donné leur feu vert, de même que le directeur du CNRS ; la dernière étape, en cours, est la validation par le Conseil d'administration du CNRS, qui interviendra le 3 octobre. Parallèlement, on travaille à une convention qui précisera les champs possibles de collaboration et facilitera la coopération entre Bibracte et les unités mixtes de recherche concernées.

A une question d'Anne-Marie Adam, Françoise Le Mort répond que la question est encore ouverte de savoir si la convention avec le CNRS pourra remplacer les conventions entre Bibracte et chaque UMR.

On passe ensuite à l'exposé des résultats des programmes de recherche soutenus par Bibracte.

Programmes de recherche associés

(17h45) **Yannick Labaune, Béatrice Cauuet** : acquisition de données LIDAR en Autunois et projet MINEMET

(17h55) **Luc Jaccottey** : recherches sur les carrières antiques de pierres à meules en Bourgogne centrale

(18h10) **Pierre Nouvel** : prospections dans l'Autunois

(18h20) **Yannick Labaune, Martine Joly** : programme de recherche sur le secteur de La Genetoye à Autun

18H20-20H : MOMENT DE CONVIVIALITÉ EN L'HONNEUR DES BIENFAITEURS DE LA BIBLIOTHÈQUE & VISITE DU MUSÉE

On profite de l'occasion pour dévoiler un panneau installé sur la proposition de Jean-Paul Guillaumet qui énumère les principaux bienfaiteurs de la bibliothèque.

20H : RÉCEPTION EN L'HONNEUR DES MEMBRES SORTANTS DU CONSEIL SCIENTIFIQUE

vendredi 20 septembre

9H05-10H20 : SÉANCE PLÉNIÈRE

Cette séance est consacrée à l'exposé des avancées des *dossiers gérés par l'équipe permanente du Centre archéologique européen*.

(9h05) **Raphael Moreau** : évolution des protocoles et outils de documentation

Le travail permanent sur les évolutions de BdB doit notamment intégrer la nécessaire interopérabilité entre BdB et les bases développées par les spécialistes.

Vincent Guichard précise que l'équipe du centre archéologique a besoin des retours sur le thésaurus mobilier proposé lors de la réunion de travail de fin juillet pour progresser sur la mise en place des outils de documentation. L'amélioration des outils documentaires ne remplacera jamais la communication entre fouilleurs et spécialistes. Pour cette raison, l'intervention des spécialistes aux côtés des équipes de fouille dès le moment du traitement primaire des données est toujours préférable. Par ailleurs, c'est une des missions principales de la nouvelle responsable des mobiliers, Claire Leger, que de contribuer à la « fluidité » de la communication entre fouilleurs et spécialistes, en assurant un rôle de « régulateur ».

(9h25) **Claire Leger** : activité de l'archéologue gestionnaire des mobiliers et matériaux archéologiques

(9h35) **Arnaud Meunier** : activité de l'archéologue géomaticien

Vincent Guichard rappelle que l'exploitation des données de fouille de la Pâture du Convent a fait l'objet au printemps dernier d'une demande de soutien dans le cadre d'un appel d'offre conjoint de l'Agence nationale de la Recherche (ANR) et de la *Deutsche Forschungsgesellschaft* (DFG). Le projet implique le département d'architecture de l'Institut archéologique allemand, basé à Berlin, ainsi que les universités de Budapest et de Leipzig.

Anne-Marie Adam indique qu'elle est sceptique sur les chances d'aboutissement d'une nouvelle demande au même appel d'offres concernant la prospection géophysique de Bibracte, telle qu'on l'a évoquée le jour précédent : même si les porteurs du projet sont différents, il s'agit du même site. D'autres sources de financement sont à rechercher.

Vincent Guichard fait part de son souhait de mobiliser les compétences d'un architecte archéologue en soutien au programme de recherche. Il a été contacté par Michaelis Kalos, qui a longtemps œuvré pour le compte de l'Institut français d'Archéologie du Proche-Orient (IFAPO) et habite au pied du Mont Beuvray. Des interventions ciblées de conseil pourraient lui être demandées (sous forme de vacations de courte durée, sans engagement durable de Bibracte), qui pourraient être utiles à certaines recherches en cours (exploitation des données de la fouille de PC1, thèse sur l'architecture en bois...).

Dominique Garcia met en garde contre le risque d'un regard d'architecte trop déconnecté des réalistes archéologiques de terrain.

Michel Prestreau rappelle que la DRAC finance fréquemment des études préalables aux restaurations sur les Monuments historiques. Sur le principe, rien n'interdit que ces moyens soient mobilisés pour conduire une analyse archéologique de bâti.

Sur la question des bases de données, Katherine Gruel souligne la richesse de la réunion des chercheurs de fin juillet. Elle rappelle que les enregistrements de BdB comprennent des commentaires à usage interne qu'il n'est sans doute pas utile de consigner dans le référentiel des rapports. Par ailleurs, elle met en garde sur le problème de la pérennité des données numériques, notamment celles saisies sur SIG. Elle pose enfin la question de la consignation d'identifications provisoires dans les rapports : il faut pouvoir savoir si les données ont été validées par un spécialiste.

A propos de la sauvegarde des données numériques, il est rappelé que Bibracte veille au suivi de l'archivage numérique et à la migration régulière des supports.

Vincent Guichard tente de faire la synthèse des enjeux débattus en cette fin de séance :

- le SIG de Bibracte, qui doit être entièrement reconstruit par Arnaud Meunier en raison du manque de fiabilité des données mobilisées par le système existant, sera développé dans un premier temps de façon autonome vis à vis de BdB (emprises des interventions, plans vectorisés ...) ;
- l'organisation des données nécessaires à la gestion des (futurs) collections du musée doit être finalisée en 2014 (au sein de BdB ou dans une base de données autonome : ce point n'est pas encore arrêté) ;
- l'enjeu rapproché est la mise en cohérence de la grille descriptive des mobiliers, qui permettra un échange plus fluide de l'information et une saisie facilitée.

10H50-12H30 : SÉANCE PLÉNIÈRE

La séance est principalement consacrée aux publications et aux travaux universitaires en rapport avec le programme de recherche.

Un tableau joint à ce compte-rendu récapitule les projets évoqués et leur échéance (cf. infra, Annexe 2).

(10h50) **Sébastien Durost** : activité de la cellule éditoriale en 2013 et projets pour 2014

Luc Jaccottey fait remarquer les incohérences des demandes qu'on lui a faites pour les publications : il a rendu depuis longtemps des contributions qui ne sont toujours pas imprimées (fouille Vitali, Couvent, fouille Rieckhoff) et, parallèlement, on lui fait des demandes de dernière minute qu'il ne peut pas gérer (ici pour la publication de la fouille Bonenfant).

Vincent Guichard prend acte de ces incohérences. Sébastien Durost plaide pour une planification permettant de respecter un ordre, pour les contributeurs comme pour la cellule éditoriale.

Sont attendus d'ici la fin de l'année le volume de la collection Bibracte consacré au site du Puy d'Issolud, et la publication d'un article « chronique des recherches 2009-2011 » dans le tome 62-2013 de la *Revue archéologique de l'Est*. Les objectifs de publication pour 2014 sont la monographie du Couvent des Cordeliers, un nouveau recueil d'études sur Bibracte

(comportant notamment les publications de fouilles « anciennes : atelier de forgerons de la Porte du Rebut et fouilles de l'Université Libre de Bruxelles à la Pâture de Couvent), et la thèse de Sylvie Barrier.

Vincent Guichard expose ensuite de façon détaillée le projet de publication d'un volume consacré au Mont Beuvray dans la collection de la *Carte archéologique de la Gaule* éditée par l'Académie des Inscriptions et Belles-Lettres. Il s'agit d'une demande répétée, et plus pressante encore depuis quelques mois, de la part du responsable de la collection, Michel Provost. La direction scientifique de Bibracte n'a pas donné suite pour le moment, considérant que la publication de nouveaux dossiers de recherche inédits primait sur une nouvelle compilation de travaux déjà publiés. L'éditeur (en la personne de Michel Zink, Secrétaire perpétuel de l'Académie) et le Ministère de la Culture (en la personne de Marc Drouet, Sous-Directeur de l'Archéologie) souhaitent néanmoins que cette publication aboutisse dans un délai raisonnable. Dans cette perspective, un projet de sommaire a été construit (cf. infra, Annexe 4). Afin d'éviter de dépenser trop de temps sur ce projet éditorial, on a identifié des contributions qui correspondent soit à des documents déjà existants qui ne demanderont qu'un simple ajustage (« Synthèse introductive », « Atlas urbain ») soit à des productions nouvelles répondant à des objectifs du programme quadriennal (« Chronologie des fouilles », « Mobiliers et études spécialisées »).

Après une discussion approfondie, on convient de s'engager formellement auprès de l'éditeur sans détailler le sommaire. En matière de calendrier, il semble raisonnable de disposer d'une première version de l'ensemble du volume pour la réunion de fin de campagne 2014.

Quatre **projets de mémoires** sont soumis à l'assemblée et validés :

- Taphonomie des amphores de Bibracte (prioritairement à partir des données de PC14) : sujet de Master 1 de l'université de Franche-Comté, encadré par Philippe Barral, Fabienne Olmer et Vincent Guichard
- Développement des outils de publication électronique (sur l'étude de cas de la nécropole de la Croix du Rebut) : sujet de Master 1 de l'université de Franche-Comté, encadré par Matthieu Thivet, Jean-Loup Flouest et Sébastien Durost
- Les éléments d'architecture en terre cuite de la domus PC1 : sujet de Master 1 de l'université de Bourgogne, encadré par Jean-Pierre Garcia, Florent Delencre et Chiara Martini
- L'utilisation des ressources locales de pierre dans les constructions de Bibracte : sujet de Master 1 de l'université de Bourgogne, encadré par Jean-Pierre Garcia, Florent Delencre et Pascal Paris

Matthieu Poux signale qu'une de ses étudiantes, Hélène Deschamps, commence une thèse sur les parures laténiennes en verre de Gaule centrale, après avoir consacré un Master au corpus auvergnat. On lui indique qu'elle pourra présenter son travail à une prochaine réunion des partenaires scientifiques de Bibracte (mars ou septembre 2014) si elle souhaite travailler de façon plus approfondie sur le corpus de Bibracte, dont le catalogue a été publié en 2006 par Anne-Sophie Bride.

12h30 : interruption de séance

13H45 : RÉUNION FERMÉE DU CONSEIL SCIENTIFIQUE

14H55-15H30 : RÉUNION PLÉNIÈRE DE SYNTHÈSE

En préalable à l'exposé des préconisations du Conseil scientifique, Anne-Marie Adam rappelle que celles-ci n'engagent pas le ministère de la Culture. Les ajustements définitifs de la campagne 2014 ne seront connus qu'en mars prochain, à l'issue de l'examen du rapport annuel par la Commission inter-régionale de la Recherche archéologique (CIRA).

Elle indique ensuite que le Conseil scientifique prend acte d'évolutions notables intervenues pendant l'année écoulée, notamment l'arrivée de plusieurs ingénieurs d'étude qui, au prix d'un effort financier de Bibracte, traduisent le souci d'un renforcement des assises du programme scientifique. Elle relève aussi que la nouvelle présentation permanente du musée met bien en valeur le programme de recherche et que l'arrivée d'une conservatrice laisse augurer d'une interaction plus efficace entre terrain et musée.

Elle balaie ensuite les différents volets du programme de recherche, en restituant les appréciations et préconisations effectuées par le Conseil [pour le détail, cf. le compte-rendu de la séance du Conseil].

- Action 1.1, reconnaissance des voies d'accès à l'oppidum : il convient de reformuler le programme, en en précisant les objectifs et la méthodologie et en élargissant les méthodes d'approches ;
- Action 1.2, reconnaissance de l'organisation spatiale de l'oppidum : les prospections géophysiques doivent être poursuivies dans le cadre d'une stratégie globale ; la poursuite du transect de la Côte Chaudron au Theurot de la Wivre implique une prospection préalable à l'extension du sondage ouvert en 2013 ;

- Action 1.3, étude du secteur Parc aux Chevaux/Theurot de la Roche : il est demandé à l'équipe suisse de réaliser son programme en ouvrant une large fenêtre plutôt qu'une série de petits sondages ; le programme proposé par Andrea Fochesato pour l'intervention au nord-est de PC 14, incluant une extension ouest, est validé ; il est demandé à l'équipe de Besançon/Paris IV de faire de son côté la jonction vers l'est : est évoquée la possibilité de traiter sur 2 ans un vaste décapage qui inclurait l'extension nord souhaitée par l'équipe ;
- Action 1.4 étude des domus PC1 et PC2: l'achèvement de la fouille de PC1 en 2014 n'appelle pas de commentaire.

Elise Boucharlat conclut en notant l'accélération du travail méthodologique sur les études spécialisées, qui ne peut que rendre ces études plus efficaces. La dynamique ainsi créée entraîne également une meilleure communication entre toutes les équipes.

Vincent Guichard rappelle néanmoins la fragilité du dispositif en raison du statut précaire des porteurs de certaines études.

Au nom des collaborateurs scientifiques du programme de recherche, Katherine Gruel relève le rajeunissement des acteurs et l'impact positif sur l'ambiance et l'efficacité du travail.

Elise Boucharlat souligne encore la chance qu'a eue Bibracte de pouvoir rajeunir ses troupes dans un contexte de resserrement budgétaire.

Elle constate aussi la part importante prise par des méthodes non intrusives, sous la forme d'expérimentations variées. Il faudra assez rapidement établir un bilan de ces nouvelles approches, ce qui forcera sans doute à effectuer des sondages de validation en mettant en place dans les années qui viennent un programme restrictif et ciblé de sondages, tout en poursuivant l'expérimentation : il faudra, peut-être dans le cadre du prochain programme pluriannuel, « aller au contact avec les vestiges ».

Anne-Marie Adam souligne que la bonne utilisation des techniques de prospection non destructives implique une collaboration très étroite entre prospecteurs et archéologues.

Philippe Barral rappelle aussi que l'on doit archiver de façon très attentive le détail des paramètres techniques des prospections afin de pouvoir comparer les résultats des différentes campagnes de mesure.

Elise Boucharlat revient enfin sur le sujet des publications. La cohérence des travaux présentés dans le cadre de la nouvelle programmation fait ressortir de façon d'autant plus aigüe le goulet d'étranglement des publications, que seul peut résoudre le directeur scientifique de Bibracte. Elle pense aussi que le temps est venu de programmer des articles de synthèse dans des supports de publication de niveau international.

Elle indique enfin que c'est la dernière réunion de Bibracte à laquelle elle assiste, puisqu'elle fera valoir ses droits à la retraite au printemps prochain.

Au nom de la communauté scientifique de Bibracte, Anne-Marie Adam la remercie pour son assiduité sans faille à nos réunions, pour ses conseils toujours avisés et aussi pour la confiance qu'elle a contribué à instaurer entre les services centraux du Ministère de la Culture et les acteurs du programme de recherche.

Vincent Guichard rappelle enfin les dates des principaux rendez-vous de l'année 2014 :

-réunion des partenaires scientifiques du programme de recherche (hors Conseil scientifique) :

jeudi 20 et vendredi 21 mars

-réunion plénière de fin de campagne :

du mercredi 24 au vendredi 26 septembre
(le mercredi 24 étant réservé pour une réunion des partenaires scientifiques)

15h50 : clôture des travaux

Compte-rendu de la réunion des chercheurs associés de Bibracte (6-8 Mars 2013)

Ont participé aux deux journées de travail

Présents *Au titre de chercheurs associés et de partenaires scientifiques de Bibracte*

- Luc BARAY, chargé de recherches au CNRS, laboratoire ARTeHIS, Dijon (uniquement réunion nécropole)
- Tomasz BOCHNAK, maître de conférences, université de Rzeszów
- Emmanuelle BONNAIRE, archéobotaniste, communauté d'agglomération du Douaisis
- Béatrice CAUJET, directeur de recherches au CNRS, laboratoire UTAH, Toulouse
- Anne CHAILLOU, ingénieure, Sous-Direction de l'Archéologie du MCC, Paris
- Jean-Loup FLOUEST, archéologue bénévole, Saint-Prix
- Andrea FOCESATO, étudiant-chercheur, Université Libre de Bruxelles et université de Bourgogne
- Benjamin GIRARD, chercheur post-doctorant, laboratoire d'Archéologie méditerranéenne (UMR 5140), Montpellier
- Katherine GRUEL, directeur de recherches au CNRS, laboratoire AOROC, Paris
- Martine JOLY, maître de conférences, université de Paris 4
- Pierre NOUVEL, maître de conférences, université de Franche-Comté, laboratoire Chronoenvironnement
- Fabienne OLMER, chargée de recherches CNRS, laboratoire d'Archéologie méditerranéenne (UMR 5140), Montpellier
- Daniel SZABÓ, assistant, université ELTE, Budapest
- Matthieu THIVET, ingénieur de recherche, université de Franche-Comté, laboratoire Chronoenvironnement
- Lőrinc TIMAR, architecte, université ELTE, Budapest

au titre de Bibracte

- Vincent GUICHARD, directeur de la recherche
- Pascal PARIS, adjoint, archéologue responsable du service recherche
- Sébastien DUROST, assistant de rédaction-édition
- Claire LEGER, archéologue gestionnaire des mobiliers et matériaux archéologiques
- Arnaud MEUNIER, archéologue géomaticien
- Raphael MOREAU, documentaliste

Excusés

- Philippe BARRAL, professeur, université de Franche-Comté & laboratoire Chronoenvironnement
- Laurent BAVAY, professeur, Université Libre de Bruxelles
- François BOYER, ancien maître de conférences à l'université Pierre-et-Marie-Curie (Paris 6)
- Jean-Pierre GARCIA, professeur, université de Bourgogne & laboratoire ARTeHIS
- Petra GOLÁŇOVÁ, maître de conférences, université de Brno
- Jean-Paul GUILLAUMET, directeur de recherches au CNRS, laboratoire ARTeHIS, Dijon
- Luc JACCOTTEY, archéologue, INRAP Grand Est-sud, Dijon
- Thierry LUGINBÜHL, professeur, université de Lausanne
- Fabrice MONNA, professeur, université de Bourgogne & laboratoire ARTeHIS
- Tom MOORE, maître de conférences, université de Durham
- Peter MILO, chercheur, université de Brno

- Maxence PIETERS, étudiant-chercheur, université de Bourgogne & laboratoire ARTeHIS
- Sabine RIECKHOFF, professeur émérite, université de Leipzig
- Miklós SZABÓ, professeur, université ELTE, Budapest

Deux réunions plénières ont permis de débattre des points détaillés ci-dessous, mercredi 6 mars de 10h30 à 18h et vendredi 8 mars de 9h à 11h15.

Présentation de la rénovation de l'exposition permanente du rez-de-chaussée du musée

Formations : Scott Madry, et Bruno Desachy

Conventions CNRS, INRAP

Rapport 2012

Informations d'actualité

Budget 2013

Le Conseil d'administration a voté en décembre un budget qui acte la reconduction des subventions émanant des membres de l'EPCC (Etat, Conseil régional de Bourgogne, Conseils généraux de la Nièvre et de la Saône-et-Loire). L'effort des partenaires financiers de Bibracte doit être apprécié en cette période de crise. Néanmoins, avec des subventions qui n'ont pas évolué depuis 2007 et des charges fixes en progression légères (notamment les charges salariales, qui comptent pour 45% du budget de fonctionnement), les moyens disponibles pour les actions se réduisent progressivement. Pour cette raison, on a dû, pour la première fois toucher au budget de la recherche, après avoir rogné sur les autres budgets les années précédentes.

Réorganisation de l'équipe de Bibracte

Pour mémoire, deux membres de l'équipe recherche ont vu leur fiche de poste ajustée en juillet 2012 : Pascal Paris occupe désormais le poste d'adjoint au directeur scientifique et responsable du service recherche (ingénieur de recherche) et Arnaud Meunier celui d'archéologue géomaticien (ingénieur d'étude). A ce titre, Arnaud anime l'atelier « atlas du Mont Beuvray ».

Arrivée le 4 mars de Claire Léger sur un poste d'archéologue gestionnaire des mobiliers (ingénieure d'étude), poste créé à la suite du départ à la retraite de Gilles Ruet en décembre dernier. Le recrutement a mobilisé une commission constituée d'Anne-Marie Adam, Philippe Barral, Vincent Guichard, Gilbert Kaenel, Pascal Paris et Michel Prestreau. Claire est titulaire d'un master 2 d'archéologie romaine et d'un master de conservation préventive. Elle sera notamment en charge du suivi de l'atelier « chronologie » (responsable : Ph. Barral) : coordination de l'inventaire primaire du mobilier, des études spécialisées et mise en œuvre des sériations. Elle doit travailler en concertation avec le conservateur de la DRAC Bourgogne chargé de la conservation des mobiliers archéologiques et du CCE, qui doit prendre son poste avant mai (en remplacement de Sophie Féret, qui était partie sur un autre poste l'été dernier).

En prévision du départ prochain d'Anne Flouest (automne 2013), a été créé un poste de conservateur du musée. Une commission de recrutement a été constituée, qui comprenait : Anne-Marie Adam, Clara Gelly (conseillère aux musées, DRAC Bourgogne), Vincent Guichard, Gilbert Kaenel, Catherine Louboutin (chargée des musées d'archéologie, Direction des Musées de France) et Michel Prestreau. La commission a retenu la candidature de Laïla Ayache, actuellement en poste à Metz. Antiquisante et particulièrement intéressée par l'archéologie des techniques, Laïla prendra son poste avant l'été. Ses premières tâches seront de préciser le programme scientifique et culturel du musée (comprenant la programmation des expositions temporaires au-delà de 2014) et de prendre en main le dossier des collections (constitution d'un inventaire propre pour les collections du musée).

Enfin, Myriam Giudicelli quittera son poste fin juin 2013. La définition du profil de poste de la personne amenée à la remplacer est en cours.

Rénovation de l'exposition permanente

La deuxième tranche de rénovation de l'exposition permanente tire (presque) à sa fin. Le chantier a fait l'objet d'une visite le 6 mars au soir.

Relevé LIDAR de l'Autunois

Grâce à des financements de l'ANR (projet MINEMET de Béatrice Cauuet), de la ville d'Autun, de la DRAC et du Conseil régional de Bourgogne, un relevé LIDAR de la ville d'Autun et de ses abords sera effectué sur 70 km² ce printemps (projet piloté par la MSH de Dijon).

Conventions

Bibracte vient de signer une convention-cadre avec l'INRAP, qui prévoit notamment la mise à disposition des collègues de l'INRAP d'un bureau au Centre archéologique.

Est toujours en chantier la convention-cadre avec le CNRS.

Evaluation par la CIRA du rapport 2012

Le rapport semble avoir été bien accueilli par la CIRA, mais est encore en attente du compte-rendu officiel de l'évaluation prévu pour

la fin du mois de mars.

Renouvellement du Conseil scientifique

La composition du Conseil scientifique pour les années 2013-2016 sera confirmée ce printemps dans sa composition déterminée en juin 2012. Pour l'instant, les nouveaux membres ont participé au conseil scientifique de

Le renouvellement des représentants des chercheurs associés doit être effectué avant le 19 septembre. Les représentants actuels (Katherine Gruel, Fabienne Olmer et Daniel Szabó) enverront prochainement un courrier électronique aux personnes concernées pour identifier les personnes qui accepteraient d'assurer cette responsabilité.

Contenu des rapports scientifiques et projet scientifique 2013-2016

La formule retenue pour le rapport scientifique 2012 (rapport en deux parties – synthèse et référentiels – publié sur support électronique seulement) sera reconduite dans les années à venir. Compte-tenu du temps considérable que doit investir l'équipe de Bibracte pour préparer les rapports d'activité, ce temps doit absolument permettre d'économiser sur le temps de préparation des publications : le référentiel doit pouvoir être publié tel quel, de façon à ce que la préparation de la publication se concentre sur la rédaction de l'étude proprement dite.

Le projet scientifique acte notamment le fait que le programme de recherche se resserre (au moins provisoirement) sur le mont Beuvray. Les actions menées sur le territoire environnant font désormais l'objet d'une autorisation et d'un rapport à part. Elles peuvent néanmoins conventionner avec Bibracte en fonction de leur apport à la connaissance de Bibracte ; dans ce cas, elles font l'objet d'un résumé dans le rapport annuel du programme de recherche.

Le projet scientifique 2013-2016, déjà transmis sur support électronique, sera imprimé dans les semaines à venir.

Publications

Les dossiers prioritaires pour 2013 sont le 2^e Recueil d'articles sur le mont Beuvray (en cours de maquettage et de relecture) et la publication du couvent franciscain (gros travail restant à faire sur les illustrations).

Les dossiers qui suivront seront :

- ü la Pâture du Couvent (fouilles de l'université de Bologne)
- ü la nécropole de la Croix du Rebut (publication prévue avec une grosse partie documentaire sur support électronique). A ce sujet une réunion de 2 heures a rassemblé Jean-Loup Flouest, Luc Baray, Myriam Guidicelli, Matthieu Thivet et Sébastien Durost le jeudi 7 mars.
- ü un recueil d'articles sur l'environnement du mont Beuvray, dont le sommaire doit encore être précisé (comprenant entre autres les articles issus de la table ronde organisée en 2007 sur ce sujet par Christophe Petit)

Vincent Guichard signale qu'il est par ailleurs soumis à de fortes pressions de la part de l'éditeur scientifique de la *Carte archéologique de la Gaule* (CAG), Michel Provost, pour préparer dans de brefs délais un fascicule sur le mont Beuvray. M. Provost a d'ores et déjà réuni un texte de 350.000 signes compilant la bibliographie disponible. Une solution pourrait être de se baser sur la thèse de François Meylan (2005) et d'y ajouter quelques contributions des spécialistes et une bibliographie commentée.

Evolution des outils documentaires

- ü La refonte de « BdB consult » pour en faire un outil multi-utilisateurs est en cours (dans la suite de ce qui a été fait pour les bases de saisie « BdB équipe »).
- ü Les listes de vocabulaire doivent évoluer à brève échéance pour se constituer en thésaurus. On compte sur les chercheurs associés pour faire des propositions en ce sens, notamment Sylvie Barrier (thésaurus Céramique), Benjamin Girard (thésaurus Instrumentum) et Matthieu Thivet (thésaurus Terrain). La réunion de travail des 25-26 juillet sera consacrée à ce dossier.
- ü Le traitement des Faits et Structures et autres UF englobantes doit être reprécisé (intérêt de les archiver dans une table séparée des autres UF ?).
- ü Enfin, les chercheurs présents soulignent la lourdeur du protocole actuel, avec les bases de saisie distinctes des bases de consultation, ce qui pénalise notamment les spécialistes qui subissent des contraintes très fortes pour entrer leurs informations dans BdB. Envisager notamment que les spécialistes puissent inscrire des commentaires dans la table des UF.

Informations pratiques diverses concernant la préparation de la campagne 2013

- ✓ Les salles de travail sont équipées à minima d'un PC disposant des logiciels FileMaker Pro 11, d'Illustrator CS5, du Stratifiant (sous Excel) et de la suite Office.
- ✓ Quatre Mac sont également disponibles à la demande, équipés de FileMaker Pro 11, d'Illustrator CS5, et de la suite Office.

- ✓ Les ordinateurs branchés au réseau local ont accès à un serveur (Topo) où sont archivés les plans de fouille.
- ✓ « BdB équipe » est désormais complété par un module « BdB outils » destiné à faciliter les exportations.
- ✓ « BdB équipe » est multi-utilisateur, et accessible à distance en écriture (sur demande).
- ✓ « BdB consult » est accessible en consultation par internet, avec mot de passe.
- ✓ Les « Faits » et « Structures » doivent être saisies comme UF englobantes dans la table des UF. Des adaptations seront faites pour faciliter la saisie et leur consultation.

Agenda 2013

- ✓ du 15 avril au 19 avril : stage « Géomatique » organisé par la MSH de Dijon et encadré par Scott Madry
- ✓
- ✓ du 22 avril au 26 avril : stage « bases de données » et du 29 avril au 3 mai : stage « statistiques » encadré par Bruno Desachy et réservé aux participants au programme de recherche

du 17 au 21 juin : Ecole thématique de Bibracte- AOROC, « contenants et contenus en archéologie ». Information et inscriptions : voir sur <http://calenda.revues.org/> ou sur www.archeo.ens.fr

- ✓ jeudi 25 et vendredi 26 juillet : réunion de travail sur les bases de données
- 25 juillet : journée « mobiliers » [dont : présentation de Syslat et de bases de données personnelles des spécialistes intervenant à Bibracte]
- ✓ 26 juillet : amélioration de BdB, travail sur les thésaurus

- ✓ **vendredi 26 juillet au soir** : soirée en l'honneur de salariés de Bibracte récemment partis à la retraite. Les idées d'animation sont les bienvenues.

- ✓ **jeudi 19 et vendredi 20 septembre** : réunion plénière du Conseil scientifique (précédé de réunions de travail des chercheurs associés les jours précédents).
NB : le 19 septembre, soirée en l'honneur des membres sortants du Conseil scientifique.

- ✓ **samedi 21 et dimanche 22 septembre** : festival Repérage, avec Marseille comme ville invitée. Les participants aux réunions des jours précédents seront accueillis avec plaisir.

Reconnaissance des voies d'accès à l'oppidum

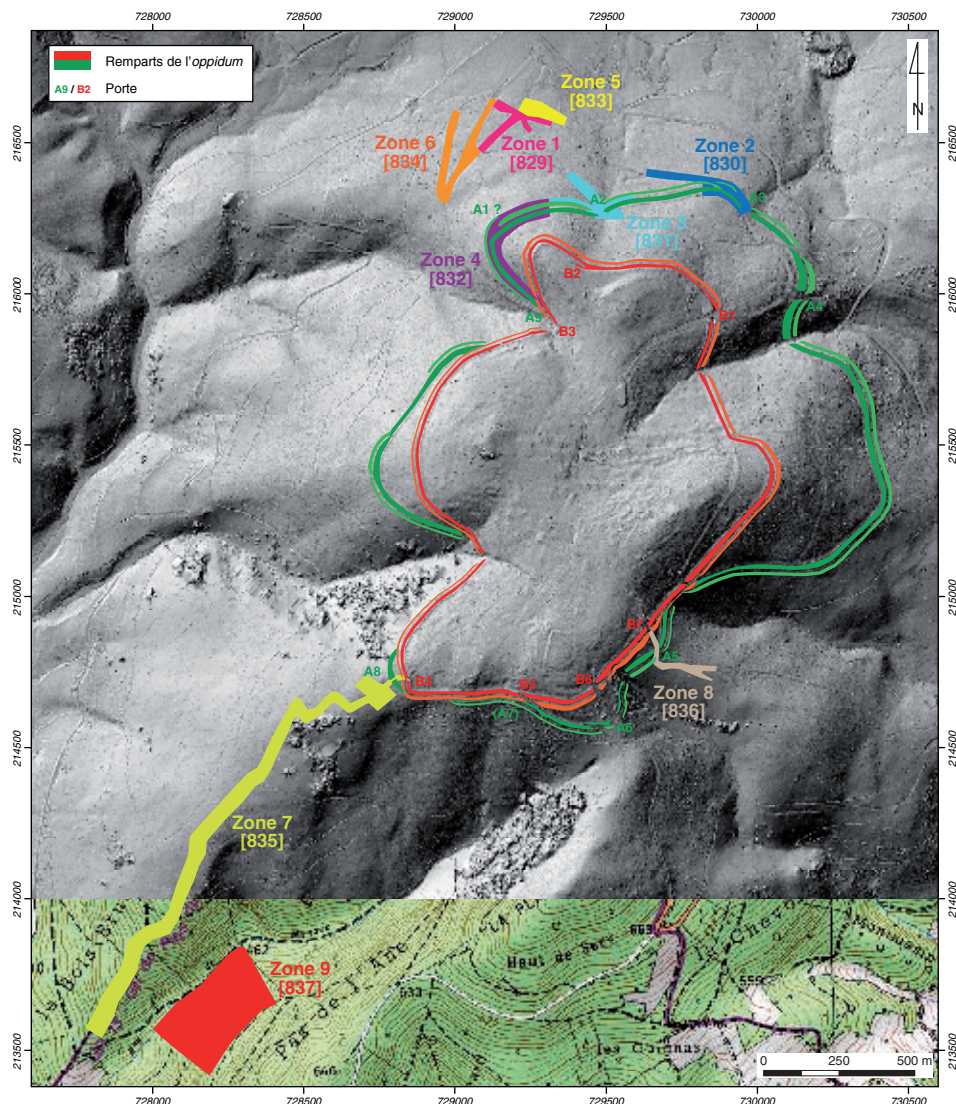
PETER HAUPT¹, INES KLENNER², FRANCK NIKULKA³

1. Maître de conférences, Institut für Vor- und Frühgeschichte, université Johannes Gutenberg, Mayence

2. Assistante, institut d'Archéologie, université de Hambourg

3. Professeur, institut d'Archéologie, université de Hambourg

Les données ici présentées font l'objet d'une synthèse dans le rapport intermédiaire 2013 du programme quadriennal de recherche 2013-2016 sur le Mont Beuvray



1. Bibracte, Mont Beuvray. Reconnaissance des voies d'accès à l'oppidum. Localisation des neuf zones de prospection de 2012 et 2013 (fond LIDAR et IGN).

INTERVENTION N° 778

PROSPECTION DES VOIES D'ACCÈS À L'OPPIDUM

Campagne de prospection du 18 au 30 mars 2013



Responsable Terrain

Peter HAUPT : Maître de conférences, Institut für Vor- und Frühgeschichte, université Johannes Gutenberg, Mayence
Inès KLENNER : Assistante, institut d'Archéologie, université de Hambourg
Franck NIKULKA : Professeur, institut d'Archéologie, université de Hambourg

Équipe de prospection

Helena BRINCKMANN, Thomas HEPFER, Ada HIRCHE, Florian KÜHLE, Mareike NEUDECKER
étudiants à l'université de Hambourg,
Judith UNGER, Hannah STREHLAU, Madlen ENGEL, Arno BRAUN, Mario DÖRRBAUM,
Wolfram NEY, Johanna RIEHLING - étudiants à l'université de Mayence

SIG et cartographie

Ines KLENNER,
Arnaud MEUNIER, archéologue géomaticien, Bibracte



Rédaction du rapport

Peter HAUPT, Ines KLENNER, Frank NIKULKA

Traduction de l'anglais

Vincent GUICHARD

Titulaire de la décision de fouille programmée

Vincent GUICHARD : Directeur général, directeur scientifique, Bibracte

CATALOGUE DES OBJETS INVENTORIÉS À L'ISSUE DES CAMPAGNES 2012 ET 2013

• **2012.2.832.2**

Bibracte, Reconnaissance des voies d'accès à l'*oppidum*, universités de Mayence et de Hambourg

UF : 832

Coordonnées (Lambert II carto) : X : 729270,676 m ; Y : 215987,556 m ; Z : 699,725 m

Catégorie de mobilier : monnaie

Description : As républicain, Gruel Type 3122

Poids (g) : 16,9

Dimensions (mm) : 30

Numéro donné lors de la fouille : EF 65

• **2012.2.832.3**

Bibracte, Reconnaissance des voies d'accès à l'*oppidum*, universités de Mayence et de Hambourg

UF : 832

Coordonnées (Lambert II carto) : X : 729240,897 m ; Y : 216013,083 m ; Z : 697,139 m

Catégorie de mobilier : monnaie

Description : As, coupé en deux

Poids (g) : 3,9

Dimensions (mm) : 25

Numéro donné lors de la fouille : EF 68

• **2012.2.832.4**

Bibracte, Reconnaissance des voies d'accès à l'*oppidum*, universités de Mayence et de Hambourg

UF : 832

Coordonnées (Lambert II carto) : X : 729187,928 m ; Y : 216055,629 m ; Z : 692,417 m

Catégorie de mobilier : monnaie

Description : Indeterminé. Illisible. Antique ?

Poids (g) : 0,8

Dimensions (mm) : 14

Numéro donné lors de la fouille : EF 85

• **2012.2.832.5**

Bibracte, Reconnaissance des voies d'accès à l'*oppidum*, universités de Mayence et de Hambourg

UF : 832

Coordonnées (Lambert II carto) : X : 729191,042 m ; Y : 216058,191 m ; Z : 693,158 m

Catégorie de mobilier : monnaie

Description : Indeterminé. Illisible.

Poids (g) : 2,2

Dimensions (mm) : 21

Numéro donné lors de la fouille : EF 86

• **2012.2.832.6**

Bibracte, Reconnaissance des voies d'accès à l'*oppidum*, universités de Mayence et de Hambourg

UF : 832

Coordonnées (Lambert II carto) : X : 729199,995 m ; Y : 216052,041 m ; Z : 694,336 m

Catégorie de mobilier : monnaie

Description : As, Vienne, fondu et plié

Poids (g) : 12,9

Dimensions (mm) : 38

Numéro donné lors de la fouille : EF 91

• **2012.2.832.7**

Bibracte, Reconnaissance des voies d'accès à l'*oppidum*, universités de Mayence et de Hambourg

UF : 832

Coordonnées (Lambert II carto) : X : 729166,575 m ; Y : 216085,76 m ; Z : 690,628 m

Catégorie de mobilier : monnaie

Description : Indeterminé. Illisible

Poids (g) : 13,5

Dimensions (mm) : 26

Numéro donné lors de la fouille : EF 105

• **2012.2.832.8**

Bibracte, Reconnaissance des voies d'accès à l'*oppidum*, universités de Mayence et de Hambourg

UF : 832

Coordonnées (Lambert II carto) : X : 729179,901 m ; Y : 216069,185 m ; Z : 692,087 m

Catégorie de mobilier : monnaie

Description : As, coupé en deux, Nemausus, Serie 2

Poids (g) : 4,8

Dimensions (mm) : 26

Numéro donné lors de la fouille : EF 101

• **2012.2.832.9**

Bibracte, Reconnaissance des voies d'accès à l'*oppidum*, universités de Mayence et de Hambourg

UF : 832

Coordonnées (Lambert II carto) : X : 729163,112 m ; Y : 216090,63 m ; Z : 690,287 m

Catégorie de mobilier : monnaie

Description : Monnaie gauloise en bronze, Gruel Type 68

Poids (g) : 1,4

Dimensions (mm) : 15

Numéro donné lors de la fouille : EF 107

• **2012.2.832.10**

Bibracte, Reconnaissance des voies d'accès à l'*oppidum*, universités de Mayence et de Hambourg

UF : 832

Coordonnées (Lambert II carto) : X : 729158,885 m ; Y : 216093,704 m ; Z : 689,854 m

Catégorie de mobilier : monnaie

Description : Monnaie en argent. 5 sols aux insignes, 1704 BB, Strasbourg, Louis XIV

Poids (g) : 1,2

Dimensions (mm) : 18

Numéro donné lors de la fouille : EF 110

• **2012.2.832.11**

Bibracte, Reconnaissance des voies d'accès à l'*oppidum*, universités de Mayence et de Hambourg

UF : 832

Coordonnées (Lambert II carto) : X : 729148,31 m ; Y : 216115,067 m ; Z : 688,782 m

Catégorie de mobilier : monnaie

Description : demi As

Poids (g) :

Dimensions (mm) :

Numéro donné lors de la fouille : EF 115

• **2012.2.832.12**

Bibracte, Reconnaissance des voies d'accès à l'*oppidum*, universités de Mayence et de Hambourg

UF : 832

Coordonnées (Lambert II carto) : X : 729143,906 m ; Y : 216127,411 m ; Z : 688,383 m

Catégorie de mobilier : monnaie

Description : As/Dupondius, 2e/1er s. av. J.-C.

Poids (g) :

Dimensions (mm) :

Numéro donné lors de la fouille : EF 117

• **2012.2.832.13**

Bibracte, Reconnaissance des voies d'accès à l'*oppidum*, universités de Mayence et de Hambourg

UF : 832

Coordonnées (Lambert II carto) :

Catégorie de mobilier : monnaie

Description : Demi As de nimes. Inscription DD séparée par un palmier. Enregistré sous le numéro EF 119 mais ne correspond pas à la description dans la liste des objets

Poids (g) : 3,2

Dimensions (mm) :

Numéro donné lors de la fouille : EF 119

• **2012.2.832.14**

Bibracte, Reconnaissance des voies d'accès à l'*oppidum*, universités de Mayence et de Hambourg

UF : 832

Coordonnées (Lambert II carto) :

Catégorie de mobilier : monnaie

Description : Illisible. Enregistré sous le numéro EF 120 mais ne correspond pas à la description dans la liste des objets

Poids (g) :

Dimensions (mm) :

Numéro donné lors de la fouille : EF 120

• **2012.2.832.15**

Bibracte, Reconnaissance des voies d'accès à l'*oppidum*, universités de Mayence et de Hambourg

UF : 832

Coordonnées (Lambert II carto) : X : 729269,608 m ; Y : 216253,447 m ; Z : 690,405 m

Catégorie de mobilier : monnaie

Description : 10 Centimes, Victor Emmanuel II, Strasbourg, 1866

Poids (g) :

Dimensions (mm) : 30

Numéro donné lors de la fouille : EF 170

• **2012.2.831.16**

Bibracte, Reconnaissance des voies d'accès à l'*oppidum*, universités de Mayence et de Hambourg

UF : 831

Coordonnées (Lambert II carto) : X : 729343,543 m ; Y : 216312,292 m ; Z : 665,824 m

Catégorie de mobilier : monnaie

Description : Base cuivre. 1708-1728; Leopold I Lorraine

Poids (g) :

Dimensions (mm) : 17

Numéro donné lors de la fouille : EF 188

• **2012.2.831.17**

Bibracte, Reconnaissance des voies d'accès à l'*oppidum*, universités de Mayence et de Hambourg

UF : 831

Coordonnées (Lambert II carto) : X : 729388,088 m ; Y : 216307,977 m ; Z : 662,375 m

Catégorie de mobilier : monnaie

Description : Fragment de Liard, 2.H. 16.-1.H. 18.

Poids (g) :

Dimensions (mm) : 14

Numéro donné lors de la fouille : EF 193

• **2012.2.831.18**

Bibracte, Reconnaissance des voies d'accès à l'*oppidum*, universités de Mayence et de Hambourg

UF : 831

Coordonnées (Lambert II carto) : X : 729508,785 m ; Y : 216259,204 m ; Z : 660,187 m

Catégorie de mobilier : monnaie

Description : 5 Centimes, 1916

Poids (g) :

Dimensions (mm) :

Numéro donné lors de la fouille : EF 244

• **2012.2.830.19**

Bibracte, Reconnaissance des voies d'accès à l'*oppidum*, universités de Mayence et de Hambourg

UF : 830

Coordonnées (Lambert II carto) : X : 729895,354 m ; Y : 216348,773 m ; Z : 634,986 m

Catégorie de mobilier : monnaie

Description : Monnaie gauloise, Gruel Type 238

Poids (g) :

Dimensions (mm) : 12

Numéro donné lors de la fouille : EF 303

• **2012.2.830.20**

Bibracte, Reconnaissance des voies d'accès à l'*oppidum*, universités de Mayence et de Hambourg

UF : 830

Coordonnées (Lambert II carto) : X : 729876,209 m ; Y : 216329,314 m ; Z : 647,079 m

Catégorie de mobilier : monnaie

Description : Illisible

Poids (g) :

Dimensions (mm) : 19

Numéro donné lors de la fouille : EF 310

• **2012.2.829.21**

Bibracte, Reconnaissance des voies d'accès à l'*oppidum*, universités de Mayence et de Hambourg

UF : 829

Coordonnées (Lambert II carto) : X : 729119,852 m ; Y : 216523,068 m ; Z : 594,436 m

Catégorie de mobilier : monnaie

Description : Monnaie gauloise en argent, Gruel Type 215

Poids (g) : 1,8

Dimensions (mm) : 12

Numéro donné lors de la fouille : EF 368

• **2013.2.833.1**

Bibracte, Reconnaissance des voies d'accès à l'*oppidum*, universités de Mayence et de Hambourg

UF : 833

Coordonnées (Lambert II carto) : X : 729316,783 m ; Y : 216597,929 m ; Z : 582,928 m

Catégorie de mobilier : monnaie

Numéro donné lors de la fouille : EF 555

• **2013.2.833.2**

Bibracte, Reconnaissance des voies d'accès à l'*oppidum*, universités de Mayence et de Hambourg

UF : 833

Coordonnées (Lambert II carto) : X : 729353,982 m ; Y : 216574,840 m ; Z : 586,934 m

Catégorie de mobilier : verre brut ou fondu

Type de mobilier : Résidu/Autre

Description : fragment de verre rubéfié.

Dimensions (mm) : 75 x 40

Numéro donné lors de la fouille : EF 577

• **2013.2.833.3**

Bibracte, Reconnaissance des voies d'accès à l'*oppidum*, universités de Mayence et de Hambourg

UF : 833

Coordonnées (Lambert II carto) : X : 729242,021 m ; Y : 216622,625 m ; Z : 578,998 m

Catégorie de mobilier : fer objet

Type de mobilier : Outil/Autre

Description : outil en fer indéterminé (pilon ?)

Dimensions (mm) : 95 x 25

Numéro donné lors de la fouille : EF 580

• **2013.2.834.1**

Bibracte, Reconnaissance des voies d'accès à l'*oppidum*, universités de Mayence et de Hambourg

UF : 834

Coordonnées (Lambert II carto) : X : 728981,349 m ; Y : 216505,345 m ; Z : 584,354 m

Catégorie de mobilier : fer objet

Type de mobilier : Quincaille/Autre

Description : sonnaile en fer de forme trapézoïdale. Le battant est toujours en place.

Dimensions (mm) : 70x60

Numéro donné lors de la fouille : EF 598

• **2013.2.835.1**

Bibracte, Reconnaissance des voies d'accès à l'*oppidum*, universités de Mayence et de Hambourg

UF : 835

Coordonnées (Lambert II carto) : X : 727949,963 m ; Y : 213839,784 m ; Z : 519,883 m

Catégorie de mobilier : fer objet

Type de mobilier : Outil/Couteau / lame

Description : lame de couteau en fer, il manque le manche, sans doute dans un autre matériau comme le montre la butée de soie. La soie est plate.

Dimensions (mm) : 120 x 27

Numéro donné lors de la fouille : EF 1112

• **2013.2.835.2**

Bibracte, Reconnaissance des voies d'accès à l'*oppidum*, universités de Mayence et de Hambourg

UF : 835

Coordonnées (Lambert II carto) : X : 728704,639 m ; Y : 214659,057 m ; Z : 735,620 m

Catégorie de mobilier : fer objet

Type de mobilier : Outil/Couteau / lame

Description : couteau complet en fer. Le manche se termine par un anneau de suspension. L'objet est fragmenté en deux parties au niveau de la lame, à 3 cm de la butée.

Dimensions (mm) : 215 x 43

Numéro donné lors de la fouille : EF 650

• **2013.2.835.3**

Bibracte, Reconnaissance des voies d'accès à l'*oppidum*, universités de Mayence et de Hambourg

UF : 835

Coordonnées (Lambert II carto) : X : 727861,217 m ; Y : 213590,263 m ; Z : 468,153 m

Catégorie de mobilier : terre cuite autre

Type de mobilier : Culinaires/Autre

Description : Bouchon d'amphore taillé dans une panse.

Dimensions (mm) : diam 67 ; ép. 20

Numéro donné lors de la fouille : EF 1145

• **2013.2.835.4**

Bibracte, Reconnaissance des voies d'accès à l'*oppidum*, universités de Mayence et de Hambourg

UF : 835

Coordonnées (Lambert II carto) : X : 728676,173 m ; Y : 214643,142 m ; Z : 731,673 m

Catégorie de mobilier : base cuivre objets

Type de mobilier : Parure/Fibule

Description : fragment de fibule en bronze (?) en forme de trapèze.

Dimensions (mm) : 20 x 13

Numéro donné lors de la fouille : EF 663

• **2013.2.835.5**

Bibracte, Reconnaissance des voies d'accès à l'*oppidum*, universités de Mayence et de Hambourg

UF : 835

Coordonnées (Lambert II carto) : X : 728470,916 m ; Y : 214608,827 m ; Z : 694,533 m

Catégorie de mobilier : autres métaux

Type de mobilier : Arme/Autre

Description : balle de fronde en plomb en forme d'olive.

Dimensions (mm) : 20 x 15

Numéro donné lors de la fouille : EF 725

• **2013.2.835.6**

Bibracte, Reconnaissance des voies d'accès à l'*oppidum*, universités de Mayence et de Hambourg

UF : 835

Coordonnées (Lambert II carto) : X : 728790,662 m ; Y : 214722,099 m ; Z : 748,358 m

Catégorie de mobilier : autres métaux

Type de mobilier : Arme/Autre

Description : balle de fronde en plomb parfaitement circulaire (balle de chevrotine ?).

Dimensions (mm) : diam. 7

Numéro donné lors de la fouille : EF 607

• **2013.2.835.7**

Bibracte, Reconnaissance des voies d'accès à l'*oppidum*, universités de Mayence et de Hambourg

UF : 835

Coordonnées (Lambert II carto) : X : 728779,657 m ; Y :

214714,463 m ; Z : 746,453 m

Catégorie de mobilier : autres métaux

Type de mobilier : Arme/Autre

Description : balle de fronde en plomb parfaitement circulaire (moderne ?).

Dimensions (mm) : diam. 15

Numéro donné lors de la fouille : EF 616

• **2013.2.835.8**

Bibracte, Reconnaissance des voies d'accès à l'*oppidum*, universités de Mayence et de Hambourg

UF : 835

Coordonnées (Lambert II carto) : X : 728471,128 m ; Y :

214611,714 m ; Z : 694,859 m

Catégorie de mobilier : autres métaux

Type de mobilier : Arme/Autre

Description : balle de fronde en plomb parfaitement circulaire (moderne ?).

Dimensions (mm) : diam. 18

Numéro donné lors de la fouille : EF 723

• **2013.2.835.9**

Bibracte, Reconnaissance des voies d'accès à l'*oppidum*, universités de Mayence et de Hambourg

UF : 835

Coordonnées (Lambert II carto) : X : 728643,532 m ; Y :

214630,125 m ; Z : 728,754 m

Catégorie de mobilier : autres métaux

Type de mobilier : Arme/Autre

Description : balle de fronde en plomb patatoïde (moderne ?).

Dimensions (mm) : 9 x 5

Numéro donné lors de la fouille : EF 675

• **2013.2.835.10**

Bibracte, Reconnaissance des voies d'accès à l'*oppidum*, universités de Mayence et de Hambourg

UF : 835

Coordonnées (Lambert II carto) : X : 728269,733 m ; Y :

214185,492 m ; Z : 611,845 m

Catégorie de mobilier : fer objet

Type de mobilier : Quincaille/Autre

Description : fragment d'objet en fer munie de deux dents et s'effilant dans sa partie distale.

Dimensions (mm) : 60 x 15

Numéro donné lors de la fouille : EF 749

• **2013.2.835.11**

Bibracte, Reconnaissance des voies d'accès à l'*oppidum*, universités de Mayence et de Hambourg

UF : 835

Coordonnées (Lambert II carto) : X : 728316,112 m ; Y :

214260,662 m ; Z : 626,390 m

Catégorie de mobilier : fer objet

Type de mobilier : Harnachement/Clavette

Description : clavette en fer effilée. La tige est de section rectangulaire, la partie sommitale de la tête a été martelée formant une zone aplatie.

Dimensions (mm) : 165 x 40

Numéro donné lors de la fouille : EF 742

• **2013.2.835.12**

Bibracte, Reconnaissance des voies d'accès à l'*oppidum*, universités de Mayence et de Hambourg

UF : 835

Coordonnées (Lambert II carto) : X : 728690,786 m ; Y :

214647,133 m ; Z : 733,266 m

Catégorie de mobilier : monnaie

Dimensions (mm) : 18

Numéro donné lors de la fouille : EF 657

• **2013.2.835.13**

Bibracte, Reconnaissance des voies d'accès à l'*oppidum*, universités de Mayence et de Hambourg

UF : 835

Coordonnées (Lambert II carto) : X : 728730,381 m ; Y :

214680,78 m ; Z : 739,93 m

Catégorie de mobilier : monnaie

Dimensions (mm) : 17

Numéro donné lors de la fouille : EF 645

• **2013.2.835.14**

Bibracte, Reconnaissance des voies d'accès à l'*oppidum*, universités de Mayence et de Hambourg

UF : 835

Coordonnées (Lambert II carto) : X : 728738,490 m ; Y :

214688,503 m ; Z : 741,039 m

Catégorie de mobilier : monnaie

Dimensions (mm) : 12

Numéro donné lors de la fouille : EF 641

• **2013.2.835.15**

Bibracte, Reconnaissance des voies d'accès à l'*oppidum*, universités de Mayence et de Hambourg

UF : 835

Coordonnées (Lambert II carto) : X : 728727,636 m ; Y :

214684,615 m ; Z : 740,683 m

Catégorie de mobilier : monnaie

Dimensions (mm) : 27

Numéro donné lors de la fouille : EF 710

• **2013.2.835.16**

Bibracte, Reconnaissance des voies d'accès à l'*oppidum*, universités de Mayence et de Hambourg

UF : 835

Coordonnées (Lambert II carto) : X : 728290,242 m ; Y :

214213,034 m ; Z : 616,935 m

Catégorie de mobilier : monnaie

Dimensions (mm) : 29

Numéro donné lors de la fouille : EF 747

• **2013.2.835.17**

Bibracte, Reconnaissance des voies d'accès à l'*oppidum*, universités de Mayence et de Hambourg

UF : 835

Coordonnées (Lambert II carto) : inconnu

Catégorie de mobilier : monnaie

Dimensions (mm) : 21

Numéro donné lors de la fouille : EF 1103

• **2013.2.835.18**

Bibracte, Reconnaissance des voies d'accès à l'*oppidum*, universités de Mayence et de Hambourg

UF : 835

Coordonnées (Lambert II carto) : X : 728561,822 m ; Y :

214611,882 m ; Z : 712,486 m

Catégorie de mobilier : monnaie

Dimensions (mm) : 11

Numéro donné lors de la fouille : EF 699

• **2013.2.835.19**

Bibracte, Reconnaissance des voies d'accès à l'*oppidum*, universités de Mayence et de Hambourg

UF : 835

Coordonnées (Lambert II carto) : X : 728679,189 m ; Y :

214643,301 m ; Z : 731,863 m

Catégorie de mobilier : monnaie

Dimensions (mm) : 26

Numéro donné lors de la fouille : EF 661

• **2013.2.835.20**

Bibracte, Reconnaissance des voies d'accès à l'*oppidum*, universités de Mayence et de Hambourg

UF : 835

Coordonnées (Lambert II carto) : X : 728647,216 m ; Y :

214630,611 m ; Z : 728,985 m

Catégorie de mobilier : monnaie

Dimensions (mm) : 12

Numéro donné lors de la fouille : EF 674

• **2013.2.835.21**

Bibracte, Reconnaissance des voies d'accès à l'*oppidum*, universités de Mayence et de Hambourg

UF : 835

Coordonnées (Lambert II carto) : X : 728737,842 m ; Y :

214710,87 m ; Z : 742,556 m

Catégorie de mobilier : base cuivre objets

Type de mobilier : Quincaille/Autre

Description : élément indéterminé en bronze en forme de h.

Dimensions (mm) : 40 x 21

Numéro donné lors de la fouille : EF 814

• **2013.2.835.22**

Bibracte, Reconnaissance des voies d'accès à l'*oppidum*, universités de Mayence et de Hambourg

UF : 835

Coordonnées (Lambert II carto) : X : 728682,404 m ; Y :

214712,044 m ; Z : 736,313 m

Catégorie de mobilier : fer objet

Type de mobilier : Quincaille/Autre

Description : agrafe en fer de forme rectangulaire, repliée sur elle-même avec deux rivets encore en place.

Dimensions (mm) : 60 x 10

Numéro donné lors de la fouille : EF 823

• **2013.2.835.23**

Bibracte, Reconnaissance des voies d'accès à l'*oppidum*, universités de Mayence et de Hambourg

UF : 835

Coordonnées (Lambert II carto) : X : 728712,275 m ; Y :

214719,691 m ; Z : 739,743 m

Catégorie de mobilier : base cuivre déchets

Type de mobilier : Résidu/Déchet

Description : coulure informe en bronze.

Dimensions (mm) : 23 x 16

Numéro donné lors de la fouille : EF 815

• **2013.2.835.24**

Bibracte, Reconnaissance des voies d'accès à l'*oppidum*, universités de Mayence et de Hambourg

UF : 835

Coordonnées (Lambert II carto) : X : 728720,436 m ; Y :

214724,415 m ; Z : 740,337 m

Catégorie de mobilier : fer clous

Type de mobilier : Quincaille/Clou à tête plate

Description : clou de type C1. Tête circulaire plate, tige de section rectangulaire.

Dimensions (mm) : diam. 40

Numéro donné lors de la fouille : EF 818

• **2013.2.835.25**

Bibracte, Reconnaissance des voies d'accès à l'*oppidum*, universités de Mayence et de Hambourg

UF : 835

Coordonnées (Lambert II carto) : X : 728731,452 m ; Y :

214689,383 m ; Z : 741,373 m

Catégorie de mobilier : monnaie

Dimensions (mm) : 30

Numéro donné lors de la fouille : EF 711

• **2013.2.835.26**

Bibracte, Reconnaissance des voies d'accès à l'*oppidum*, universités de Mayence et de Hambourg

UF : 835

Coordonnées (Lambert II carto) : X : 728733,972 m ; Y :

214712,034 m ; Z : 741,939 m

Catégorie de mobilier : monnaie

Dimensions (mm) : 21

Numéro donné lors de la fouille : EF 715

• **2013.2.835.27**

Bibracte, Reconnaissance des voies d'accès à l'*oppidum*, universités de Mayence et de Hambourg

UF : 835

Coordonnées (Lambert II carto) : X : 728703,584 m ; Y :

214688,93 m ; Z : 740,056 m

Catégorie de mobilier : monnaie

Dimensions (mm) : 18

Numéro donné lors de la fouille : EF 811

• **2013.2.835.28**

Bibracte, Reconnaissance des voies d'accès à l'*oppidum*, universités de Mayence et de Hambourg

UF : 835

Coordonnées (Lambert II carto) : X : 728706,664 m ; Y :

214730,821 m ; Z : 738,08 m

Catégorie de mobilier : monnaie

Dimensions (mm) : 18

Numéro donné lors de la fouille : EF 822

• **2013.2.836.1**

Bibracte, Reconnaissance des voies d'accès à l'*oppidum*, universités de Mayence et de Hambourg

UF : 836

Coordonnées (Lambert II carto) : X : 729665,326 m ; Y :

214782,864 m ; Z : 757,432 m

Catégorie de mobilier : monnaie

Dimensions (mm) : 28

Numéro donné lors de la fouille : EF 1211

• **2013.2.836.2**

Bibracte, Reconnaissance des voies d'accès à l'*oppidum*, universités de Mayence et de Hambourg

UF : 836

Coordonnées (Lambert II carto) : X : 729669,495 m ; Y :

214780,732 m ; Z : 756,549 m

Catégorie de mobilier : monnaie

Dimensions (mm) : 29

Numéro donné lors de la fouille : EF 1213

• **2013.2.836.3**

Bibracte, Reconnaissance des voies d'accès à l'*oppidum*, universités de Mayence et de Hambourg

UF : 836

Coordonnées (Lambert II carto) : X : 729791,173 m ; Y :

214759,441 m ; Z : 734,869 m

Catégorie de mobilier : monnaie

Dimensions (mm) : 29

Numéro donné lors de la fouille : EF 1272

• **2013.2.836.4**

Bibracte, Reconnaissance des voies d'accès à l'*oppidum*, universités de Mayence et de Hambourg

UF : 836

Coordonnées (Lambert II carto) : X : 729662,778 m ; Y :

214789,344 m ; Z : 759,392 m

Catégorie de mobilier : monnaie

Dimensions (mm) : 27

Numéro donné lors de la fouille : EF1204

• **2013.2.836.5**

Bibracte, Reconnaissance des voies d'accès à l'*oppidum*, universités de Mayence et de Hambourg

UF : 836

Coordonnées (Lambert II carto) : X : 729658,349 m ; Y :

214786,977 m ; Z : 759,169 m

Catégorie de mobilier : monnaie

Dimensions (mm) : 14

Numéro donné lors de la fouille : EF 1205

• **2013.2.836.6**

Bibracte, Reconnaissance des voies d'accès à l'*oppidum*, universités de Mayence et de Hambourg

UF : 836

Coordonnées (Lambert II carto) : X : 729671,099 m ; Y :

214777,726 m ; Z : 755,645 m

Catégorie de mobilier : autres métaux

Type de mobilier : Arme/Autre

Description : balle en plomb (chevrotine ?) de petite taille.

Dimensions (mm) : diam. 6

Numéro donné lors de la fouille : EF 1215

• **2013.2.836.7**

Bibracte, Reconnaissance des voies d'accès à l'*oppidum*, universités de Mayence et de Hambourg

UF : 836

Coordonnées (Lambert II carto) : X : 729680,560 m ; Y :

214772,710 m ; Z : 753,569 m

Catégorie de mobilier : terre cuite architecturale

Type de mobilier : Architecture/Couverture

Description : Coté d'une tegula.

Dimensions (mm) : 141 x 47

Numéro donné lors de la fouille : EF 1221

• **2013.2.836.8**

Bibracte, Reconnaissance des voies d'accès à l'*oppidum*, universités de Mayence et de Hambourg

UF : 836

Coordonnées (Lambert II carto) : X : 729635,797 m ; Y :

214909,993 m ; Z : 789,834 m

Catégorie de mobilier : base cuivre objets

Type de mobilier : Parure/Bague / intaille

Description : fragment d'une chevalière présentant un bélier cabrant vers la droite. Le rattachement du chaton au départ de l'anneau laisse penser qu'il s'agit d'une bague moderne, le décor renvoyant à un signe du zodiaque (?).

Dimensions (mm) : 16 x 14

Numéro donné lors de la fouille : EF 1200

• **2013.2.836.9**

Bibracte, Reconnaissance des voies d'accès à l'*oppidum*, universités de Mayence et de Hambourg

UF : 836

Coordonnées (Lambert II carto) : X : 729717,897 m ; Y :

214771,439 m ; Z : 745,877 m

Catégorie de mobilier : autres métaux

Type de mobilier : Arme/Autre

Description : balle en plomb (moderne ?) de petite taille.

Dimensions (mm) : diam. 9

Numéro donné lors de la fouille : EF 1232

• **2013.2.836.10**

Bibracte, Reconnaissance des voies d'accès à l'*oppidum*, universités de Mayence et de Hambourg

UF : 836

Coordonnées (Lambert II carto) : X : 729663,009 m ; Y :

214781,198 m ; Z : 757,857 m

Catégorie de mobilier : autres métaux

Type de mobilier : Arme/Autre

Description : balle en plomb (moderne ?) de petite taille.

Dimensions (mm) : diam. 12

Numéro donné lors de la fouille : EF 1210

• **2013.2.836.11**

Bibracte, Reconnaissance des voies d'accès à l'*oppidum*, universités de Mayence et de Hambourg

UF : 836

Coordonnées (Lambert II carto) : X : 729678,129 m ; Y :

214773,727 m ; Z : 754,128 m

Catégorie de mobilier : autres métaux

Type de mobilier : Arme/Autre

Description : balle en plomb (chevrotine ?) de petite taille.

Dimensions (mm) : diam. 7

Numéro donné lors de la fouille : EF 1219

• **2013.2.836.12**

Bibracte, Reconnaissance des voies d'accès à l'*oppidum*, universités de Mayence et de Hambourg

UF : 836

Coordonnées (Lambert II carto) : X : 729742,838 m ; Y : 214773,711 m ; Z : 741,533 m

Catégorie de mobilier : base cuivre objets

Type de mobilier : Quincaille/Clou et rivet à tête convexe

Description : petit clou décoratif de coffret en bronze à tête hémisphérique plaquée d'une fine couche d'argent.

La tige est de section quadrangulaire.

Dimensions (mm) : diam. 10 L. 10

Numéro donné lors de la fouille : EF 1242

• **2013.2.836.13**

Bibracte, Reconnaissance des voies d'accès à l'*oppidum*, universités de Mayence et de Hambourg

UF : 836

Coordonnées (Lambert II carto) : X : 729769,397 m ; Y : 214763,036 m ; Z : 737,179 m

Catégorie de mobilier : céramique amphore conservée

Type de mobilier : Culinaires/Autre

Description : deux tessons d'amphores très abîmés.

Dimensions (mm) : 35 et 52

Numéro donné lors de la fouille : EF 1252

• **2013.2.836.14**

Bibracte, Reconnaissance des voies d'accès à l'*oppidum*, universités de Mayence et de Hambourg

UF : 836

Coordonnées (Lambert II carto) : X : 729761,801 m ; Y : 214764,354 m ; Z : 738,107 m

Catégorie de mobilier : céramique vaisselle

Type de mobilier : Culinaires/Autre

Description : un fragment de céramique très abîmé.

Dimensions (mm) : 39

Numéro donné lors de la fouille : EF 1249

• **2013.2.836.15**

Bibracte, Reconnaissance des voies d'accès à l'*oppidum*, universités de Mayence et de Hambourg

UF : 836

Coordonnées (Lambert II carto) : X : 729748,832 m ; Y : 214772,308 m ; Z : 740,448 m

Catégorie de mobilier : fer objet

Type de mobilier : Harnachement/Clavette

Description : une petite clavette sans doute de meuble ou de coffret vu ses dimensions.

Dimensions (mm) : 22 x 11

Numéro donné lors de la fouille : EF 1244

• **2013.2.836.16**

Bibracte, Reconnaissance des voies d'accès à l'*oppidum*, universités de Mayence et de Hambourg

UF : 836

Coordonnées (Lambert II carto) : X : 729789,837 m ; Y : 214756,206 m ; Z : 734,599 m

Catégorie de mobilier : fer objet

Type de mobilier : Harnachement/Clavette

Description : clavette en fer à tête rectangulaire.

Dimensions (mm) : 84 x 25

Numéro donné lors de la fouille : EF 1259

• **2013.2.836.17**

Bibracte, Reconnaissance des voies d'accès à l'*oppidum*, universités de Mayence et de Hambourg

UF : 836

Coordonnées (Lambert II carto) : X : 729699,626 m ; Y : 214771,948 m ; Z : 749,407 m

Catégorie de mobilier : fer clous

Type de mobilier : Quincaille/Autre

Description : clou de chaussure en fer.

Dimensions (mm) : 8

Numéro donné lors de la fouille : EF 1224

• **2013.2.836.18**

Bibracte, Reconnaissance des voies d'accès à l'*oppidum*, universités de Mayence et de Hambourg

UF : 836

Coordonnées (Lambert II carto) : X : 729783,750 m ; Y : 214764,344 m ; Z : 735,888 m

Catégorie de mobilier : fer déchets

Type de mobilier : Quincaille/Tige

Description : tige en fer de forme rectangulaire légèrement ondulée.

Dimensions (mm) : 63 x 5

Numéro donné lors de la fouille : EF 1274

• **2013.2.836.19**

Bibracte, Reconnaissance des voies d'accès à l'*oppidum*, universités de Mayence et de Hambourg

UF : 836

Coordonnées (Lambert II carto) : X : 729788,835 m ; Y : 214768,343 m ; Z : 735,253 m

Catégorie de mobilier : fer clous

Type de mobilier : Quincaille/Clou à tête plate

Description : 1 clou en fer de type c1.

Dimensions (mm) : 34

Numéro donné lors de la fouille : EF 1277

• **2013.2.837.1**

Bibracte, Reconnaissance des voies d'accès à l'*oppidum*, universités de Mayence et de Hambourg

UF : 837

Coordonnées (Lambert II carto) : X : 728280,023 m ; Y : 213774,344 m ; Z : 471,194 m

Catégorie de mobilier : fer clous

Type de mobilier : Quincaille/Clou et rivet à tête convexe

Description : clou en fer, trace d'émail

Dimensions (mm) : 16

Numéro donné lors de la fouille : EF 1011

• **2013.2.837.2**

Bibracte, Reconnaissance des voies d'accès à l'*oppidum*, universités de Mayence et de Hambourg

UF : 837

Coordonnées (Lambert II carto) : X : 728134,432 m ; Y : 213630,162 m ; Z : 447,911 m

Catégorie de mobilier : fer objet

Type de mobilier : Quincaille/Crochet

Description : crochet ou loquet de serrure (?) en fer. Tige plate avec un renflement au 2/3 qui se termine à une extrémité par une protubérance circulaire perforée. Une perforation rectangulaire est également visible au niveau du renflement, sans doute venant s'actionner dans la serrure.

Dimensions (mm) : 80

Numéro donné lors de la fouille : EF 967

• **2013.2.837.3**

Bibracte, Reconnaissance des voies d'accès à l'*oppidum*, universités de Mayence et de Hambourg

UF : 837

Coordonnées (Lambert II carto) : X : 728155,672 m ; Y : 213669,763 m ; Z : 438,65 m

Catégorie de mobilier : autres métaux

Type de mobilier : Quincaille/Autre

Description : bague en plomb utilisé comme frette pour les canalisations en terre cuite ou en plomb. Il s'agit d'une bande rectangulaire tordu autour de la canalisation pour la jointer.

Dimensions (mm) : 150

Numéro donné lors de la fouille : EF 957



UNITÉS DE PROSPECTION (2012-2013)

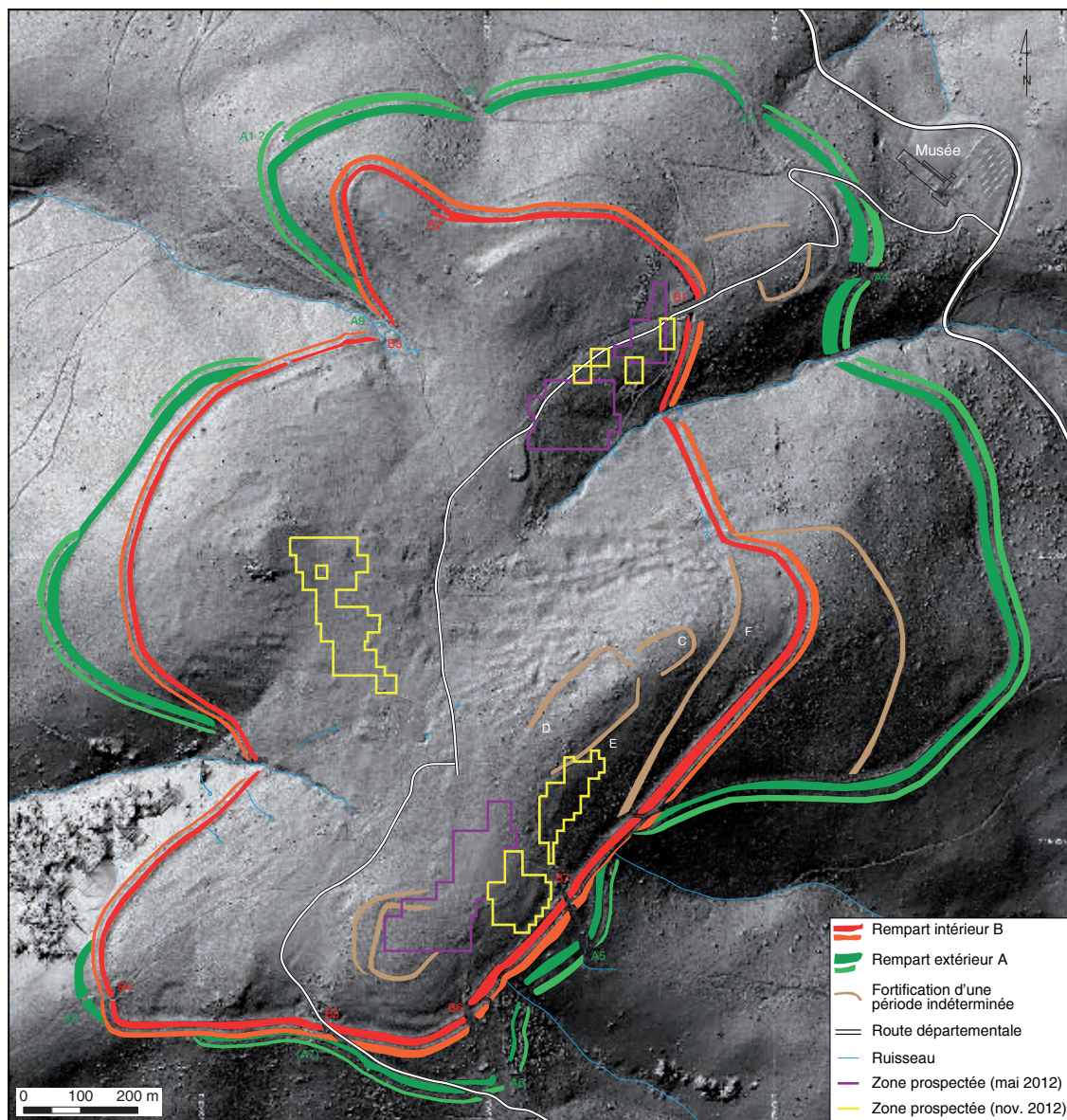
année	zone	UF
2012	1	829
2012	2	830
2012	3	831
2012	4	832
2013	5	833
2013	6	834
2013	7	835
2013	8	836
2013	9	837

Prospections géophysiques au Parc aux Chevaux, à la Côme Chaudron, à la Terrasse et au Porrey

PETER MILO

Département d'archéologie et de muséologie, faculté des Arts de l'université Masaryk, Brno

Les données ici présentées font l'objet d'une synthèse dans le rapport intermédiaire 2013 du programme quadriennal de recherche 2013-2016 sur le Mont Beuvray



1. BibRACTE, Mont Beuvray. Prospections géophysiques. Localisation et étendue des prospections de la campagne de novembre 2012. (Fond LIDAR. Ombrage 315°/45°).

INTERVENTION N° 756

**PROSPECTIONS GÉOPHYSIQUES AU PARC AUX CHEVAUX, À LA CÔME CHAUDRON,
À LA TERRASSE ET AU PORREY**

44 874 m² prospectés
Intervention du 5 au 14 novembre 2012



Responsable

Peter MILO
Département d'archéologie et de muséologie, faculté des Arts de l'université Masaryk, Brno

Équipe de prospection

Jiri GRŮNSEISEN, Michal VÁGNER, Jan ZEMAN, Svilen GECHEV, Michaela KRŠOVÁ, Igor MURÍN, Michala PŘIBYLOVÁ



Rédaction du rapport

Peter MILO

Traduction du slovaque


Gilles PIERREVELCIN

Titulaire de la décision de fouille programmée

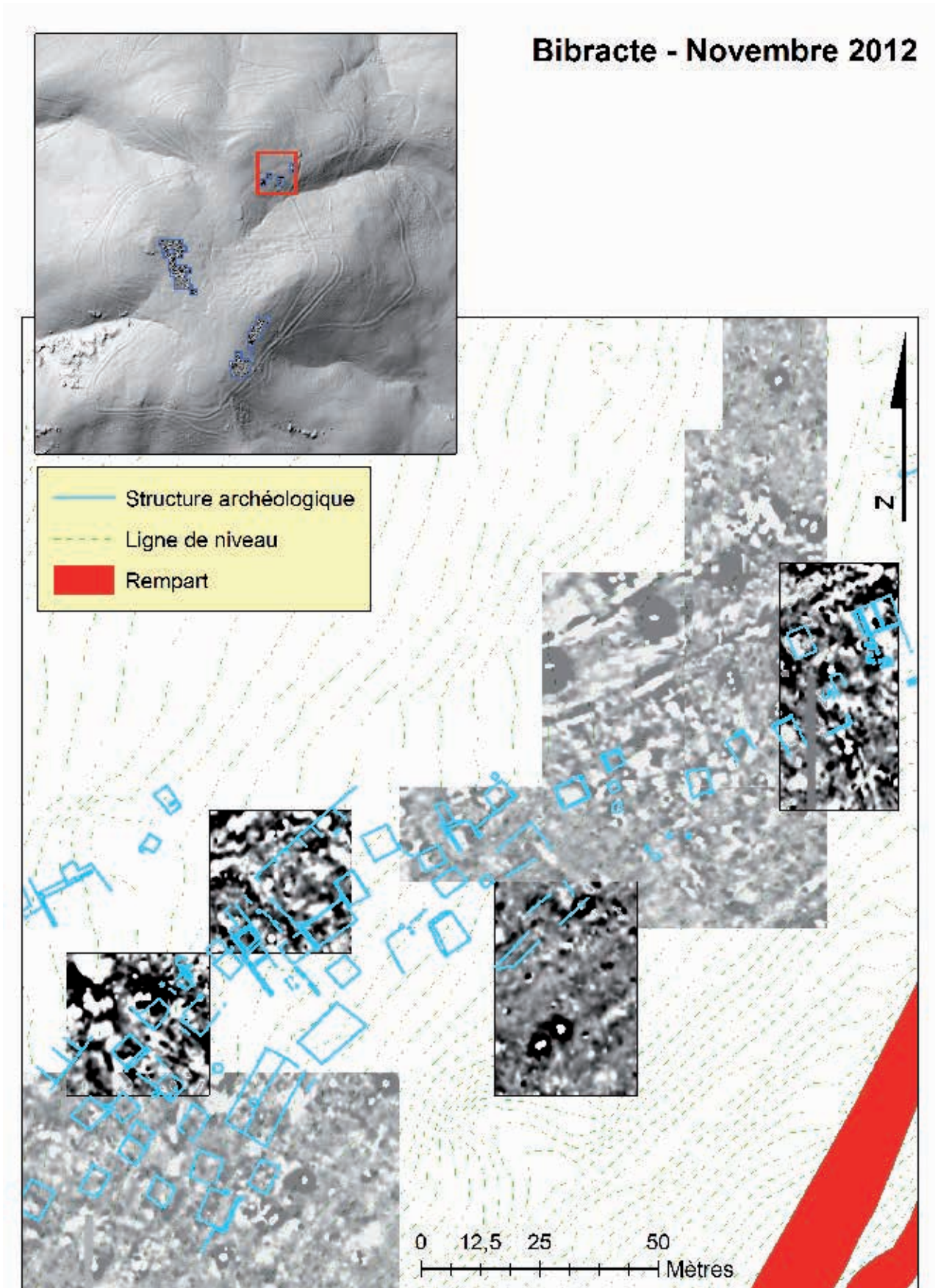
Vincent GUICHARD : Directeur général, directeur scientifique, Bibracte



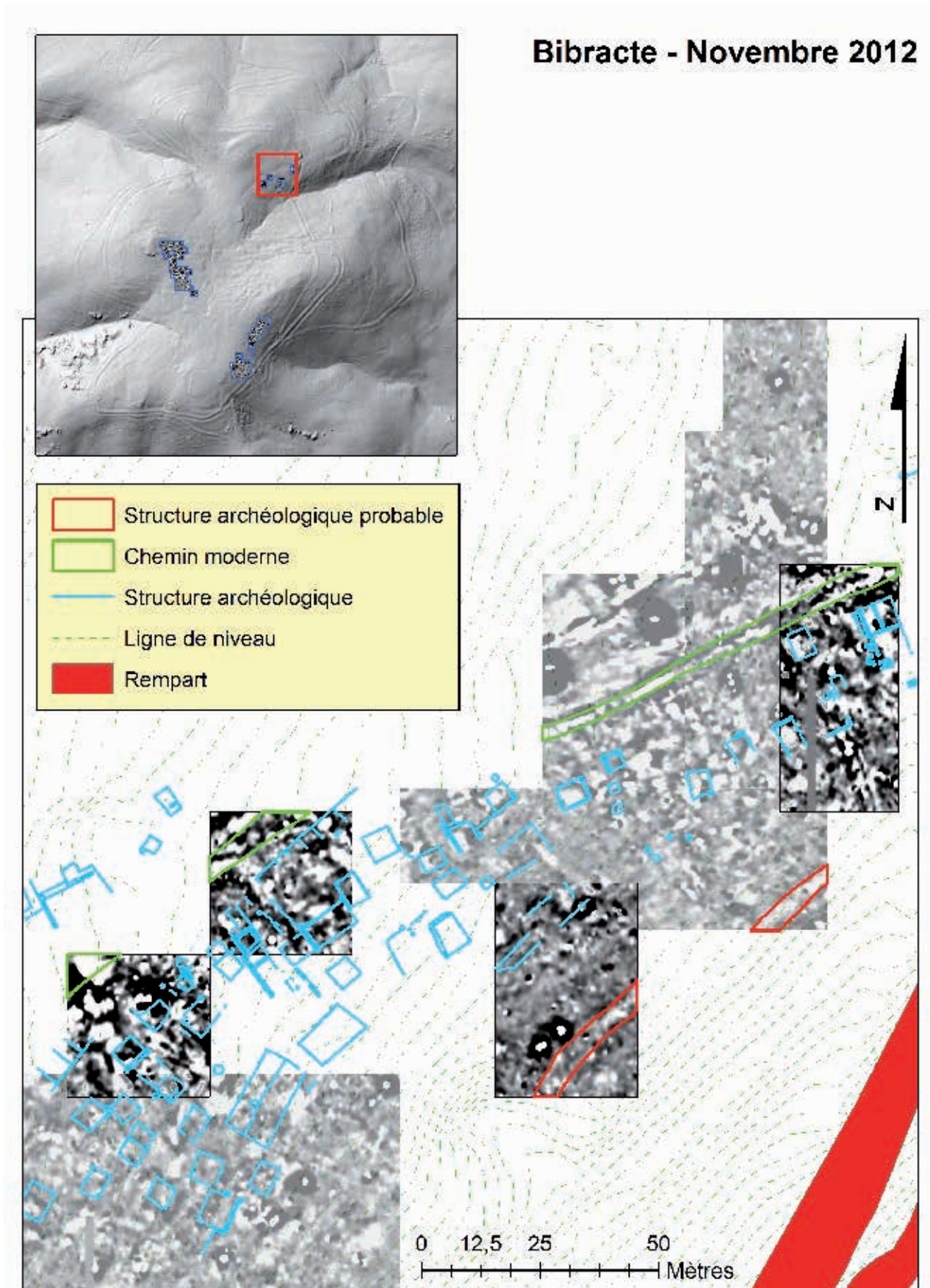
2. Bibracte, Mont Beuvray. Prospections géophysiques.
Magnétomètre fluxgate Ferex (marque Foerster).



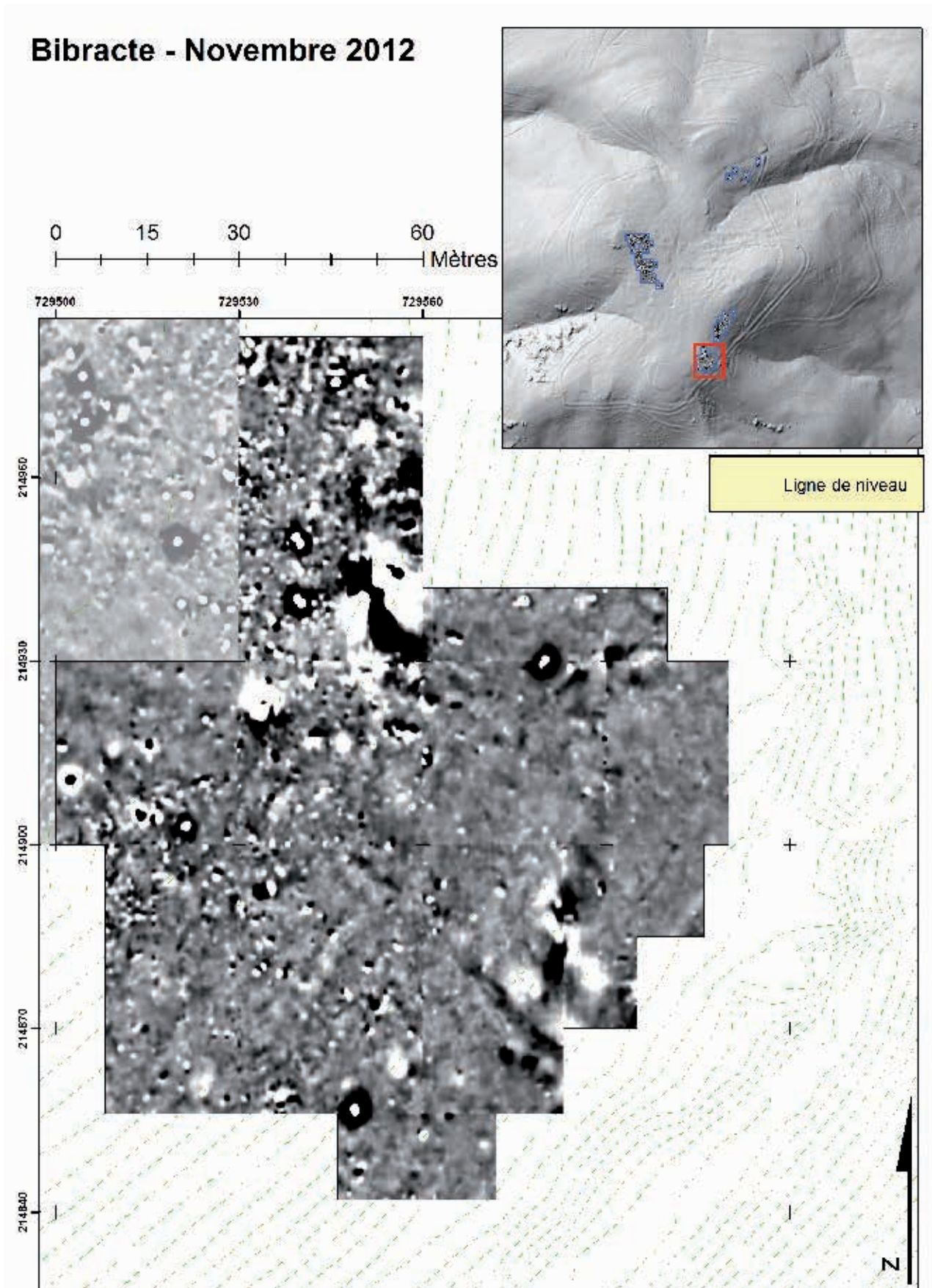
2. Bibracte, Mont Beuvray. Prospections géophysiques. Secteur de la Côme Chaudron. Magnétogramme (Foerster Ferex, -4/4 nT, noir/blanc).



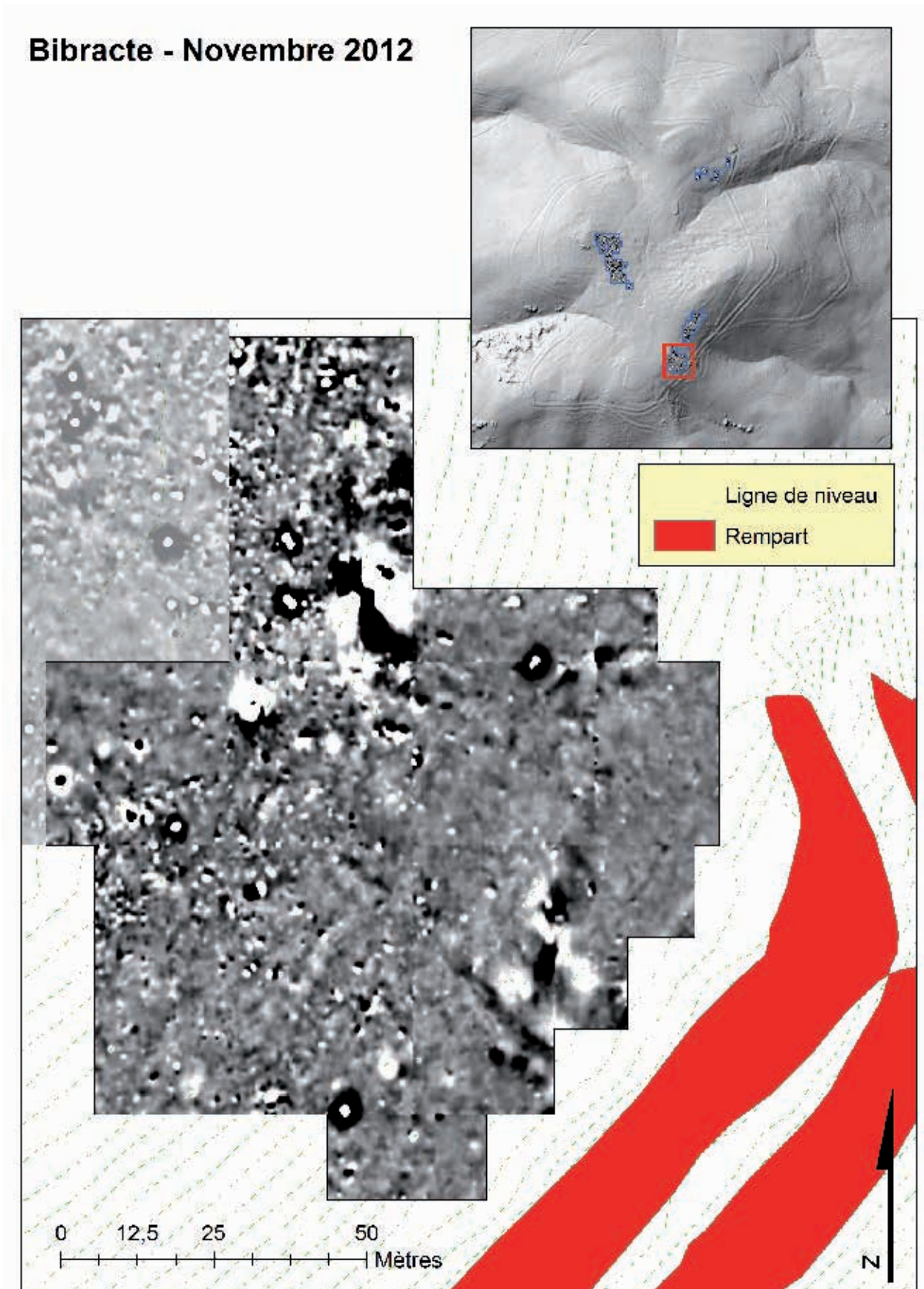
3. Bibracte, Mont Beuvray. Prospections géophysiques. Secteur de la Côme Chaudron. Magnétogramme (-4/4 nT, noir/blanc) complété par le plan des structures archéologiques fouillées.



4. Bibracte, Mont Beuvray. Prospections géophysiques. Secteur de la Côme Chaudron. Magnétogramme (-4/4 nT, noir/blanc) complété par le plan des structures archéologiques fouillées et l'interprétation des anomalies identifiées.




5. Bibracte, Mont Beuvray. Prospections géophysiques. Secteur de la Terrasse. Magnétogramme (Foerster Ferex, -4/4 nT, noir/blanc).

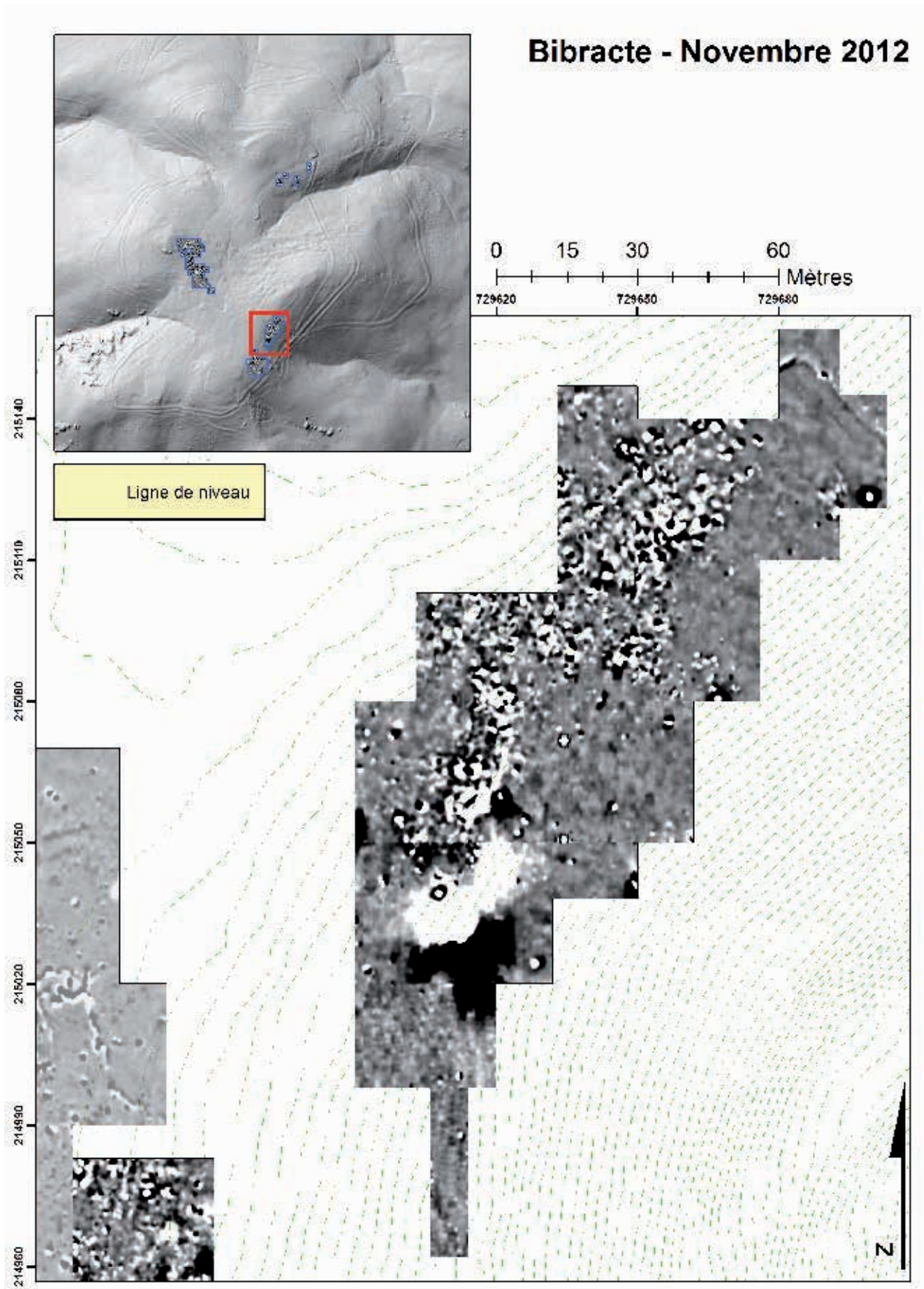


6. Bibracte, Mont Beuvray. Prospections géophysiques. Secteur de la Terrasse. Magnétogramme (Foerster Ferex, -1/4 nT, noir/blanc) complété par le plan des structures archéologiques fouillées.

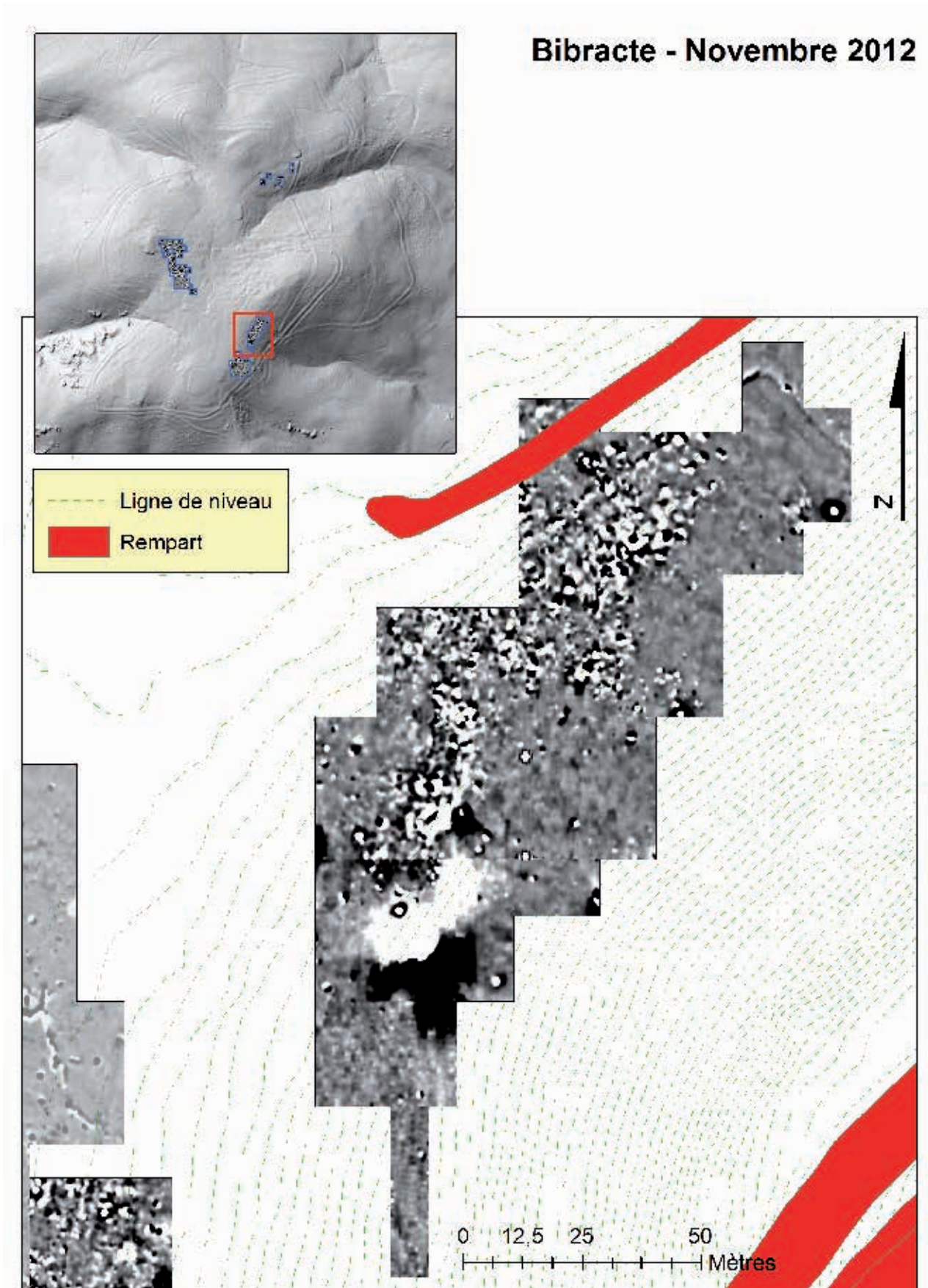
Bibracte - Novembre 2012



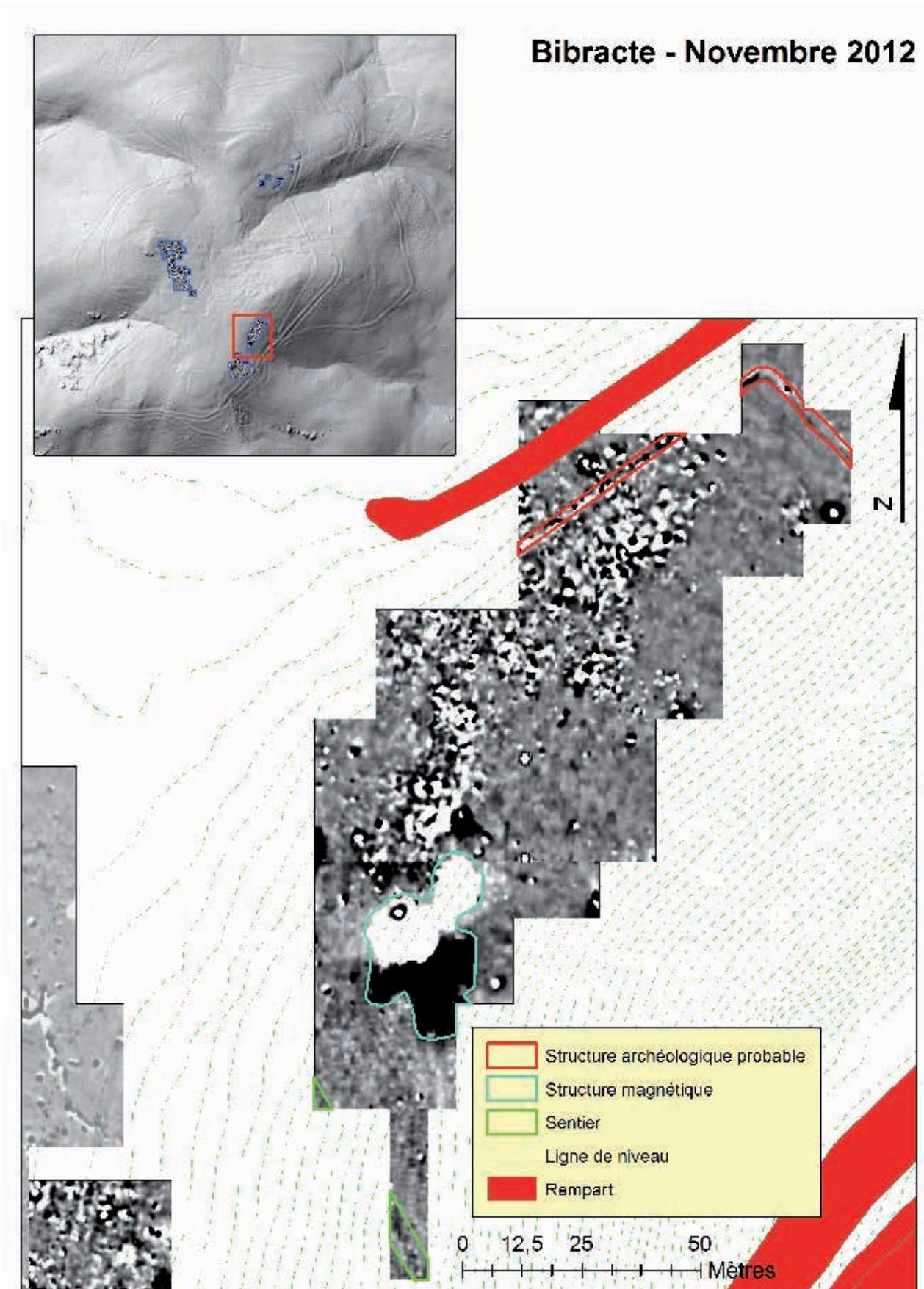
7. Bibracte, Mont Beuvray. Prospections géophysiques. Secteur de la Terrasse. Magnétogramme (-4/4 nT, noir/blanc) complété par le plan des structures archéologiques fouillées et l'interprétation des anomalies identifiées.



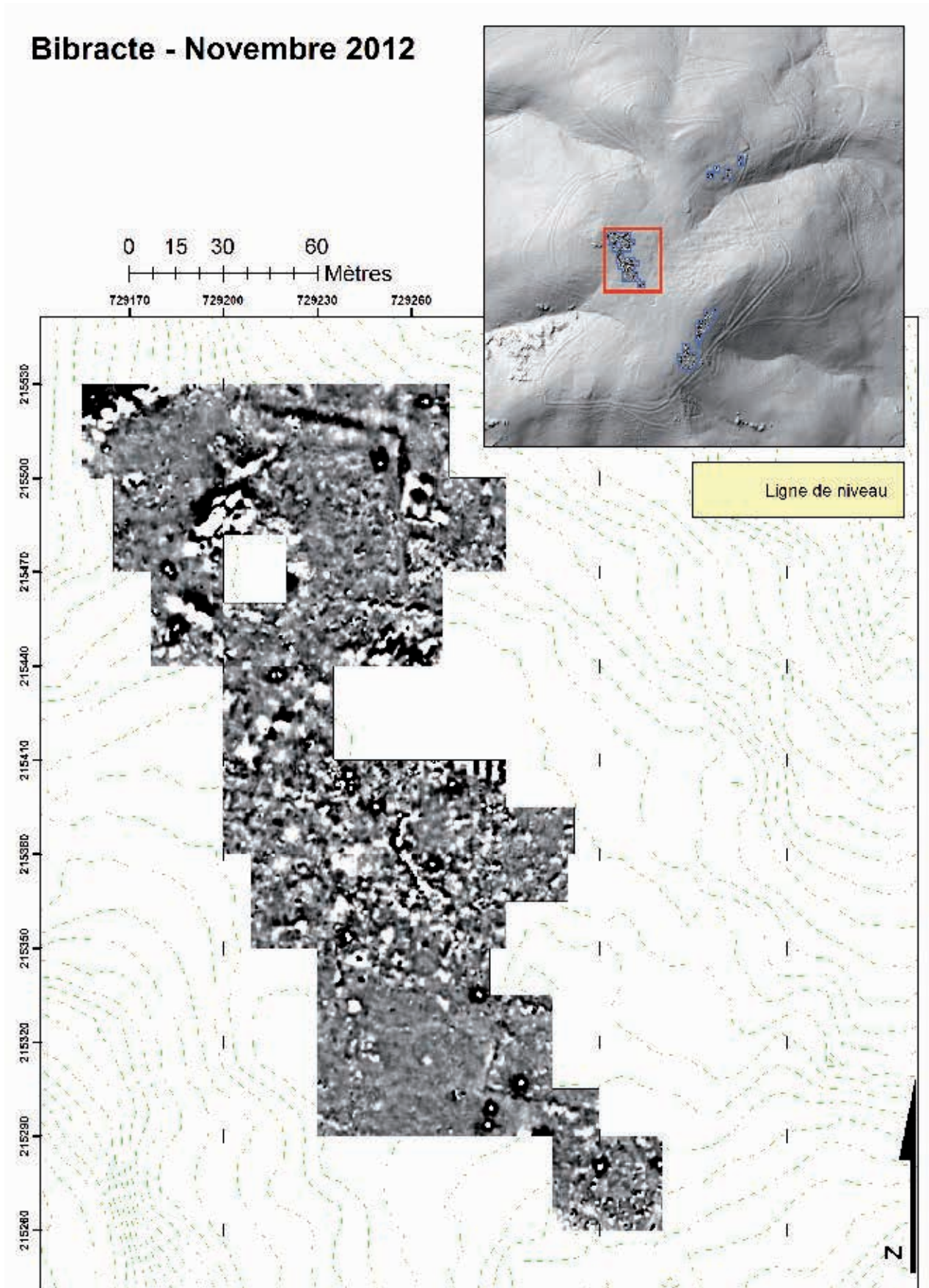
8. Bibracte, Mont Beuvray. Prospections géophysiques. Secteur du Porrey. Magnétogramme (Foerster Ferex, -4/4 nT, noir/blanc).



9. Bibracte, Mont Beuvray. Prospections géophysiques. Secteur du Porrey. Magnétogramme (Foerster Ferex, -4/4 nT, noir/blanc) complété par le plan des structures archéologiques fouillées.

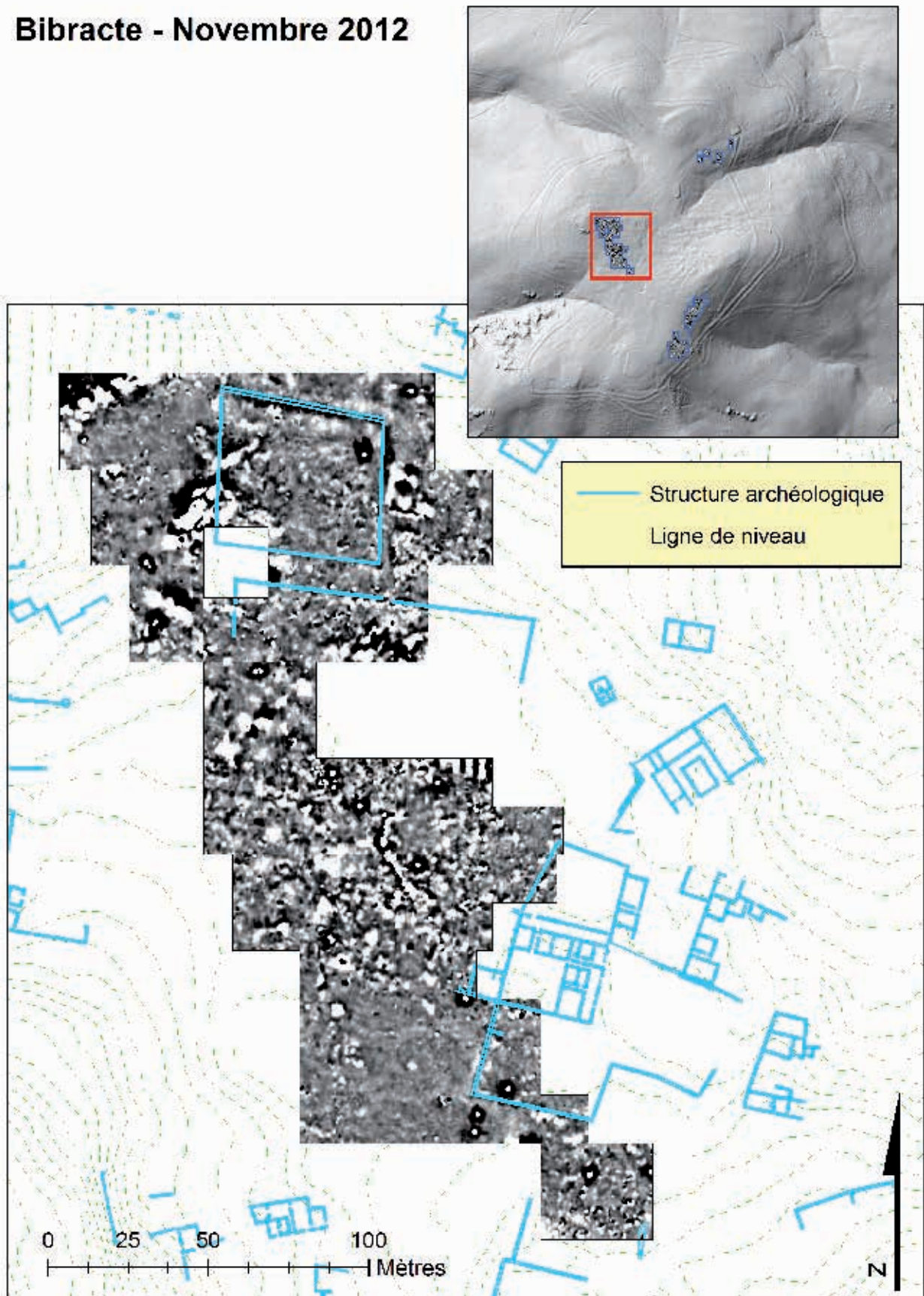


10. Bibracte, Mont Beuvray. Prospections géophysiques. Secteur du Porrey. Magnétogramme (-4/4 nT, noir/blanc) complété par le plan des structures archéologiques fouillées et l'interprétation des anomalies identifiées.



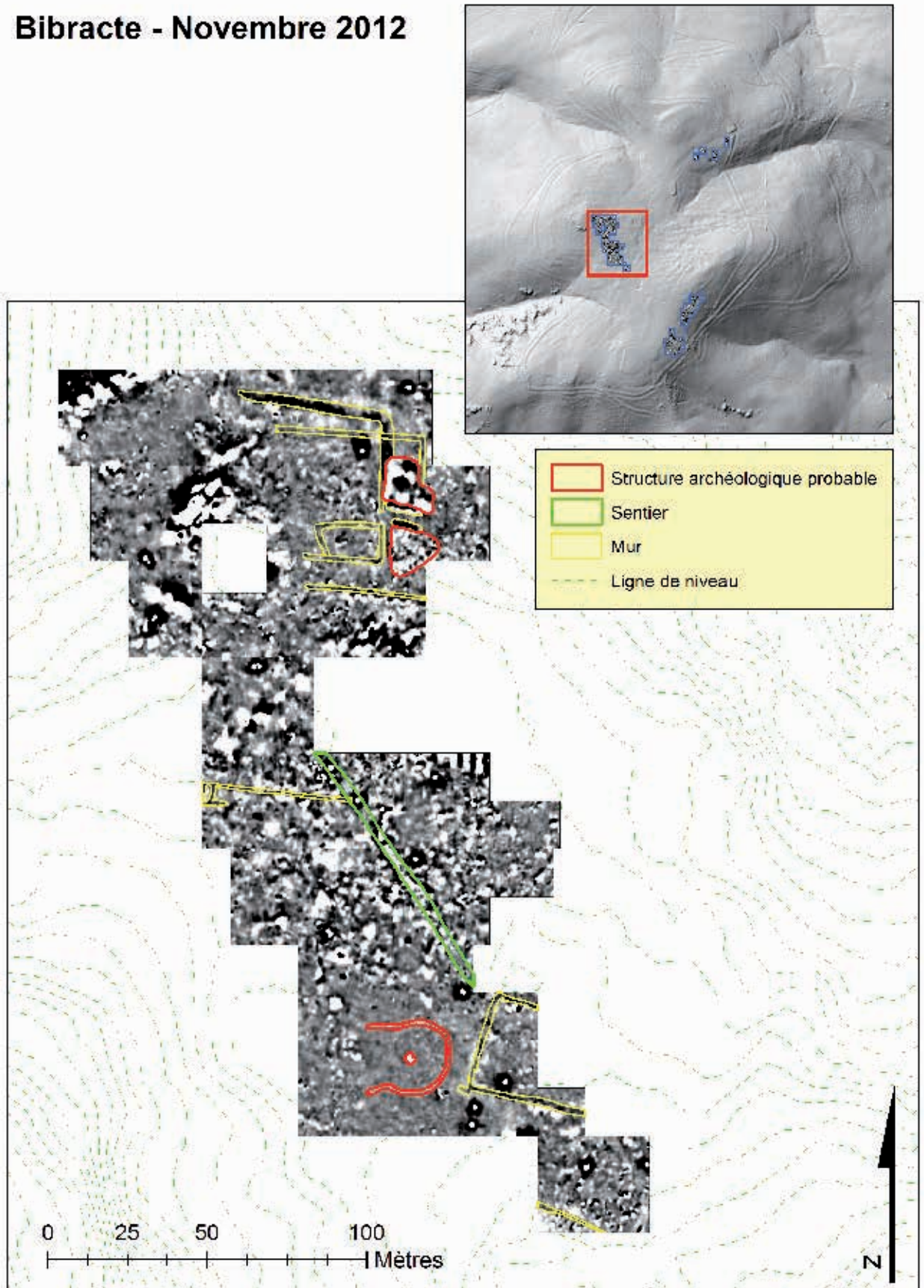
11. Bibracte, Mont Beuvray. Prospections géophysiques. Secteur du Parc aux Chevaux. Magnétogramme (Foerster Ferex, -4/4 nT, noir/blanc).

Bibracte - Novembre 2012



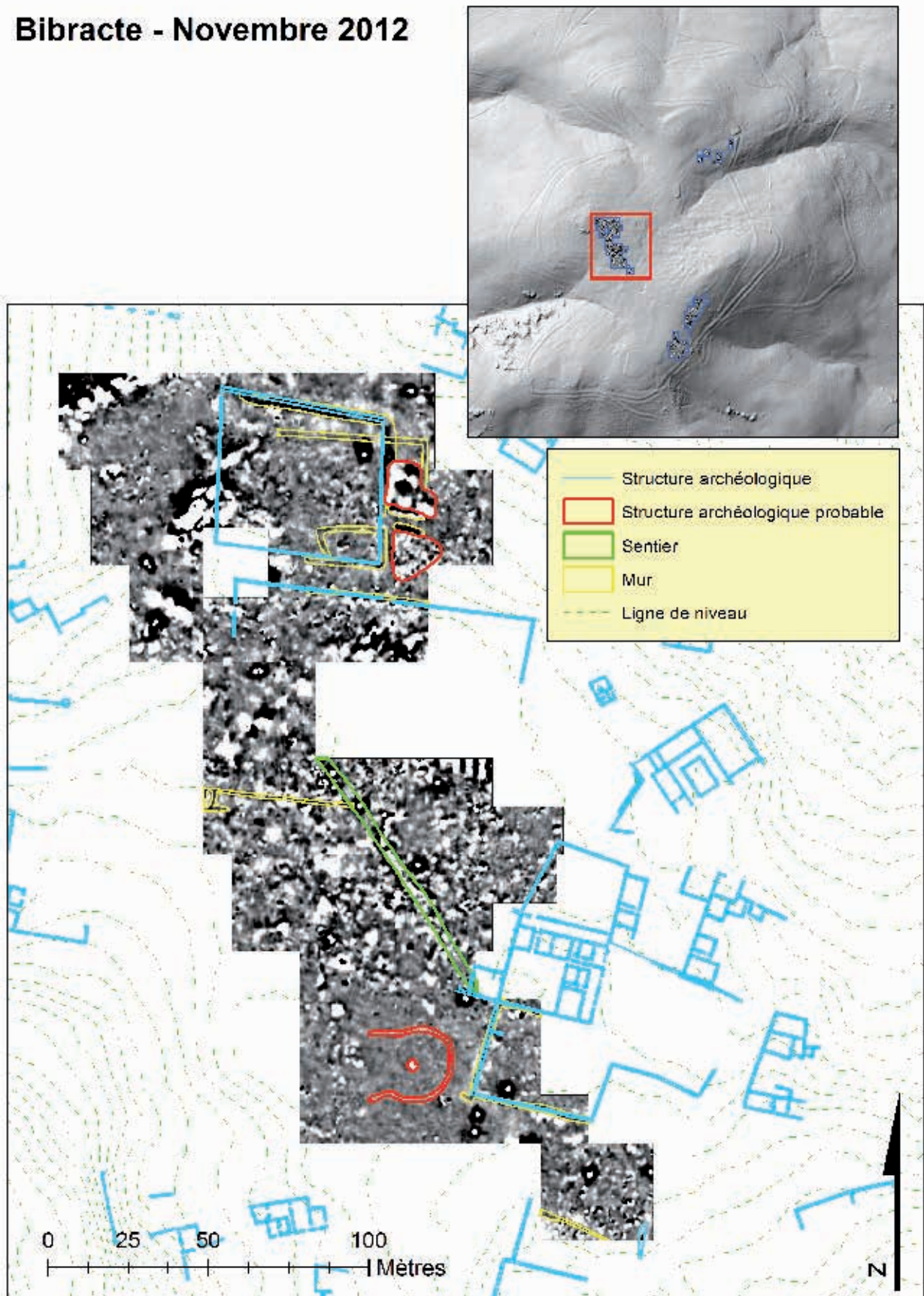
I 2. Bibracte, Mont Beuvray. Prospections géophysiques. Secteur du Parc aux Chevaux. Magnétogramme (Foerster Ferex, -4/4 nT, noir/blanc) complété par le plan des structures archéologiques fouillées.

Bibracte - Novembre 2012

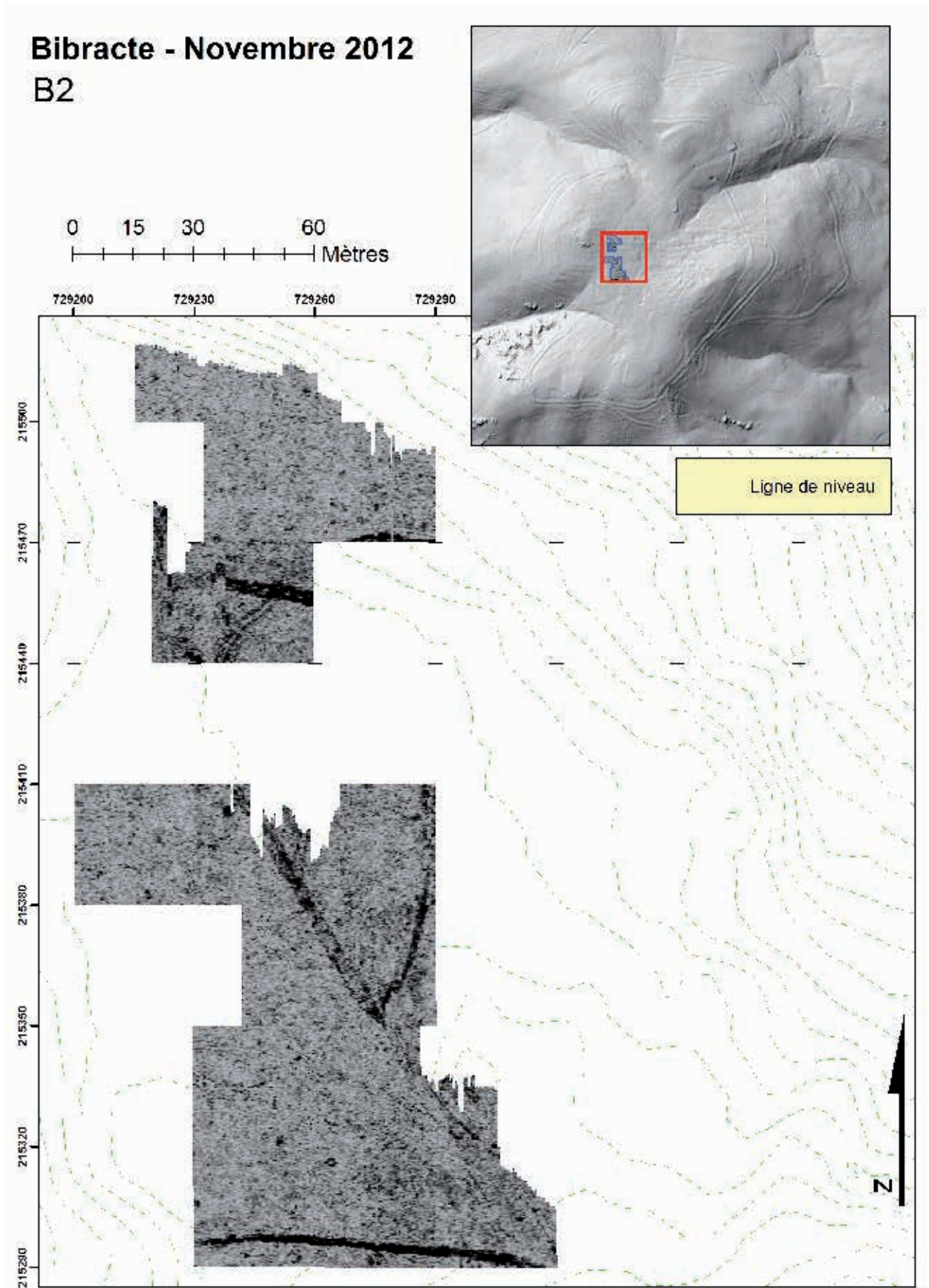


I 3. Bibracte, Mont Beuvray. Prospections géophysiques. Secteur du Parc aux Chevaux. Magnétogramme (-4/4 nT, noir/blanc), avec interprétation des anomalies identifiées.

Bibracte - Novembre 2012



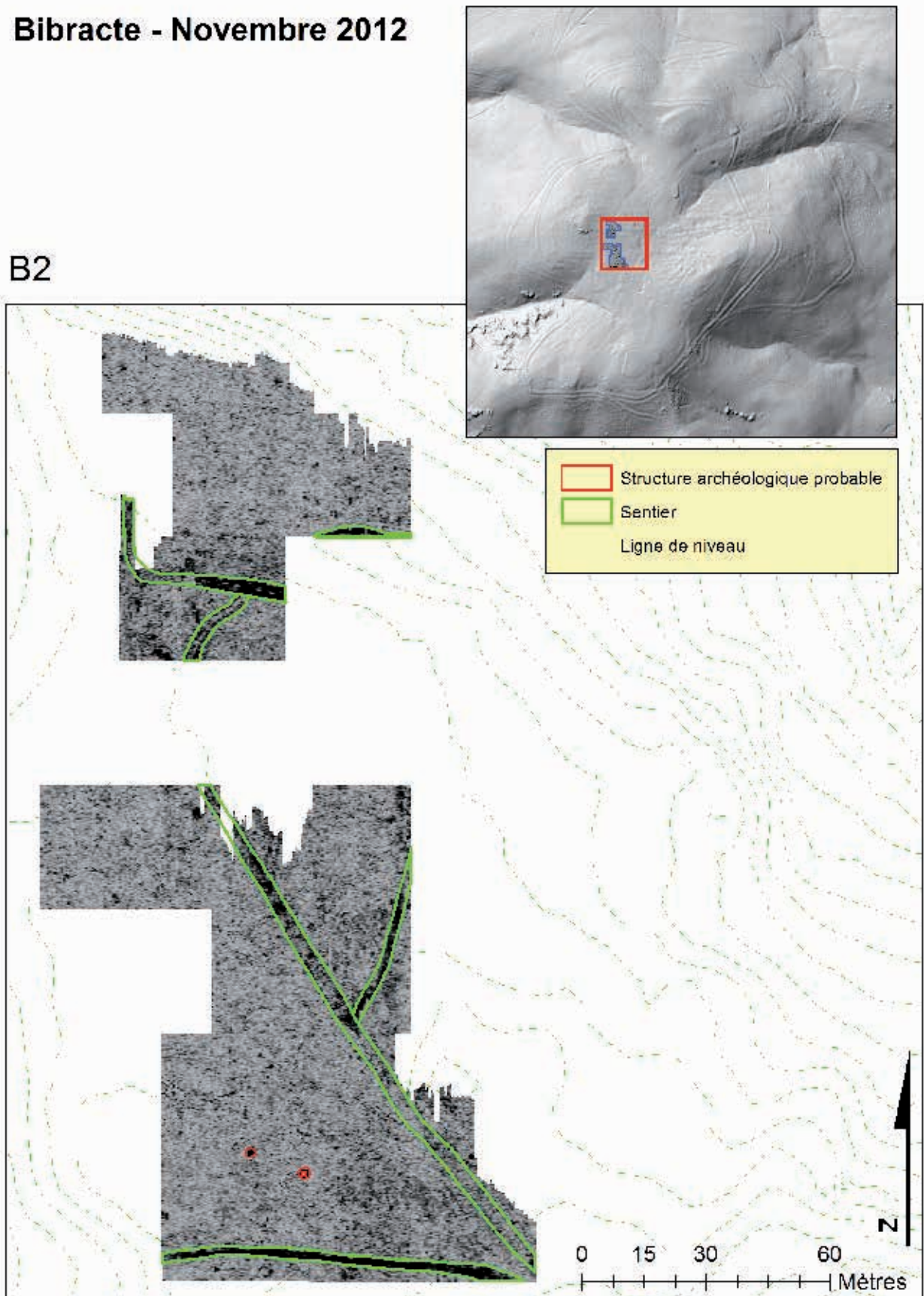
14. Bibracte, Mont Beuvray. Prospections géophysiques. Secteur du Parc aux Chevaux. Magnétogramme (-4/4 nT, noir/blanc) complété par le plan des structures archéologiques fouillées et l'interprétation des anomalies identifiées.



15. Bibracte, Mont Beuvray. Prospections géophysiques. Secteur du Parc aux Chevaux. Coupe horizontale au géoradar à une profondeur d'environ 0 – 0,2 m.

Bibracte - Novembre 2012

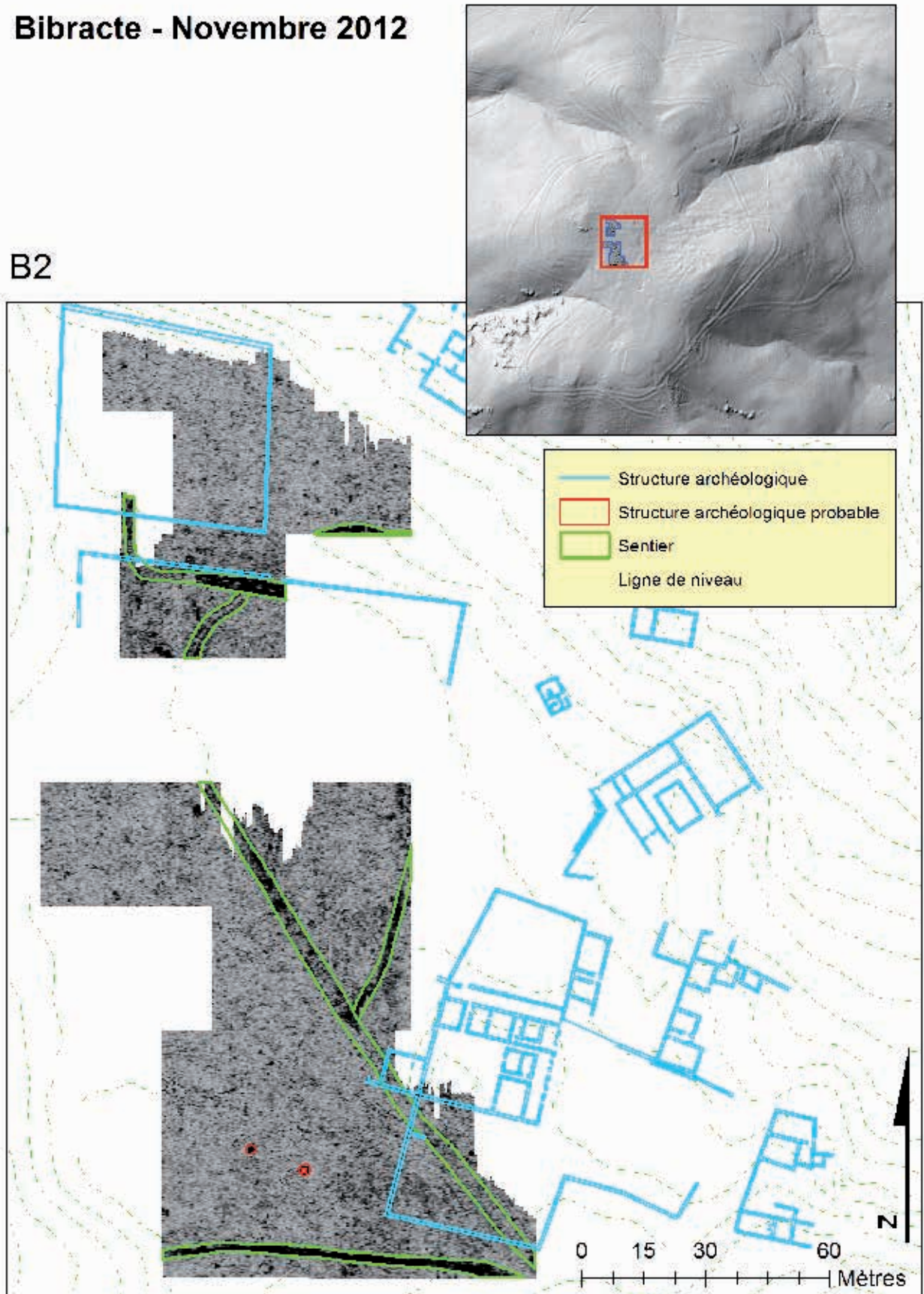
B2



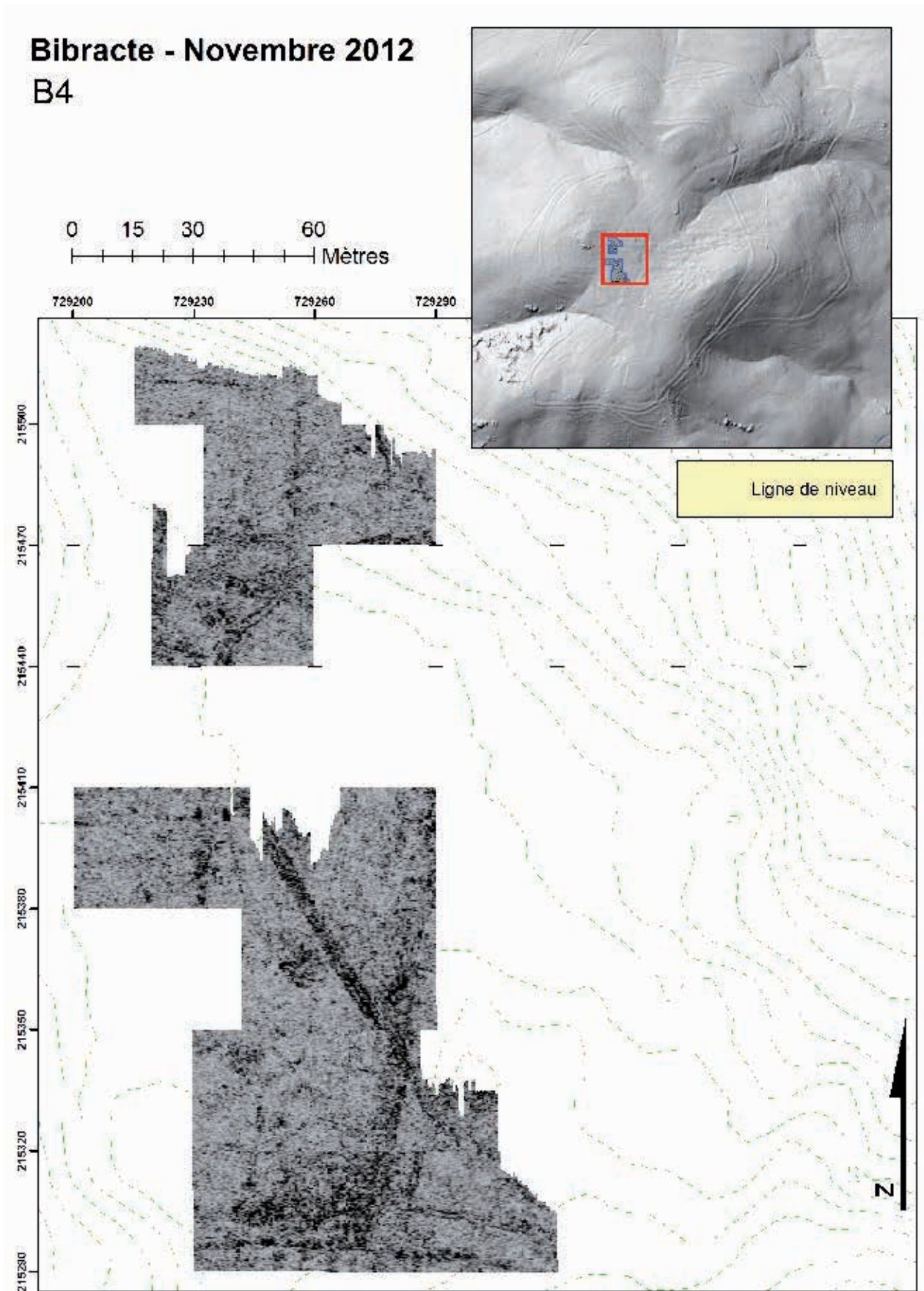
I 6. Bibracte, Mont Beuvray. Prospections géophysiques. Secteur du Parc aux Chevaux. Coupe horizontale au géoradar à une profondeur d'environ 0 – 0,2 m, avec interprétation des anomalies identifiées.

Bibracte - Novembre 2012

B2



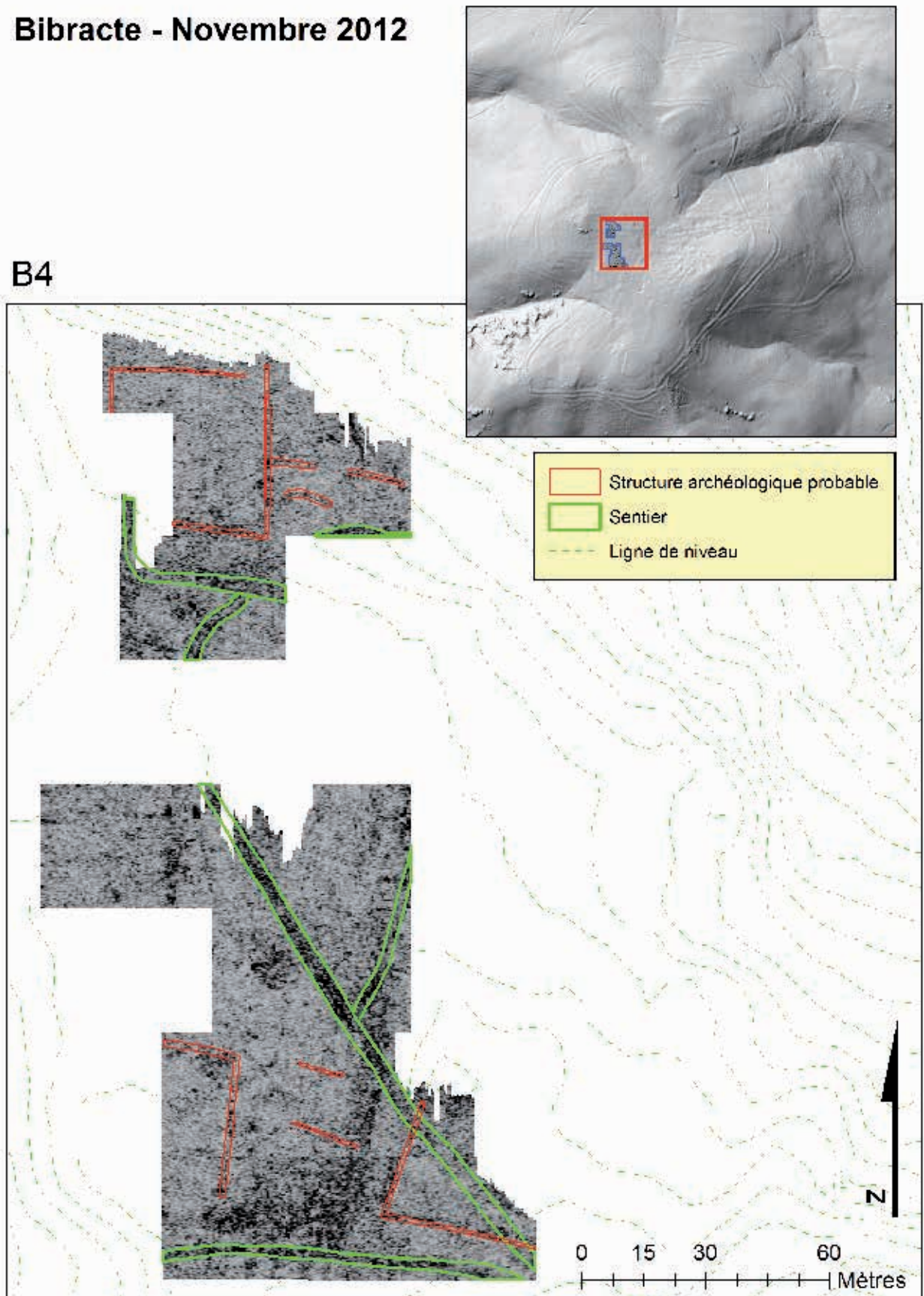
17. Bibracte, Mont Beuvray. Prospections géophysiques. Secteur du Parc aux Chevaux. Coupe horizontale au géoradar à une profondeur d'environ 0 – 0,2 m, complétée par le plan des structures archéologiques fouillées et l'interprétation des anomalies identifiées..



I 8. Bibracte, Mont Beuvray. Prospections géophysiques. Secteur du Parc aux Chevaux. Coupe horizontale au géoradar à une profondeur d'environ 0,4 – 0,6 m.

Bibracte - Novembre 2012

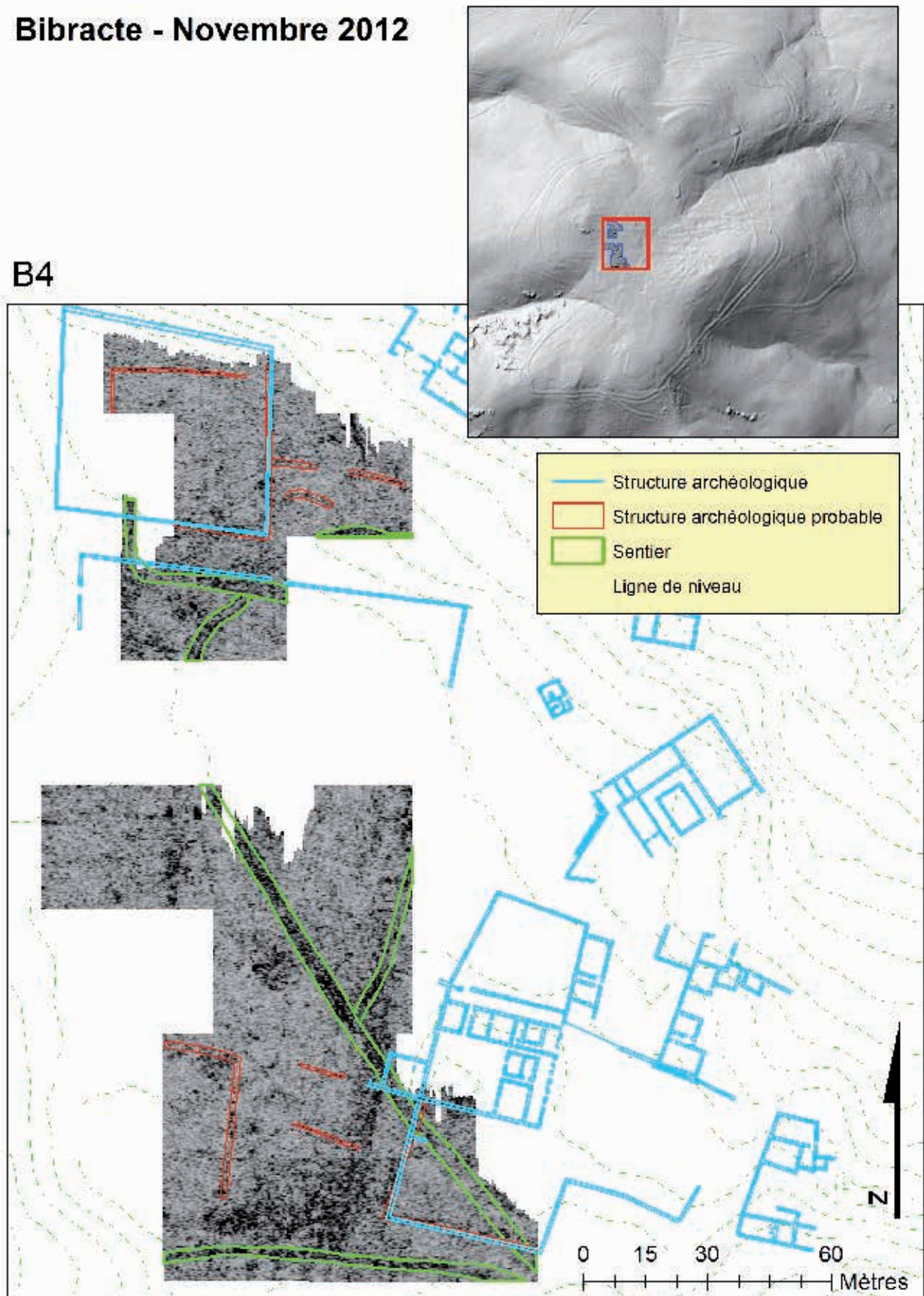
B4



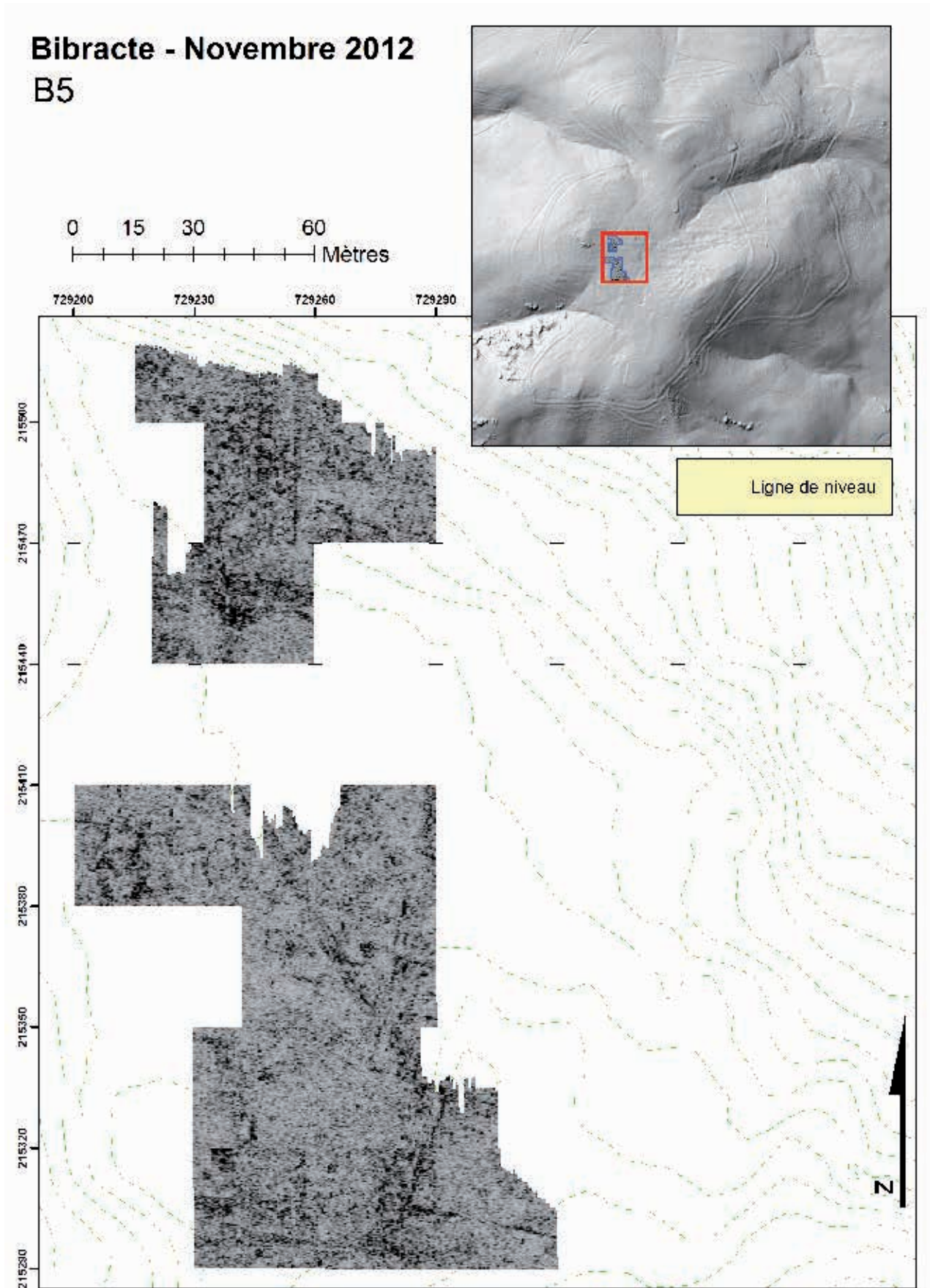
19. Bibracte, Mont Beuvray. Prospections géophysiques. Secteur du Parc aux Chevaux. Coupe horizontale au géoradar à une profondeur d'environ 0,4 – 0,6 m, avec interprétation des anomalies identifiées.

Bibracte - Novembre 2012

B4



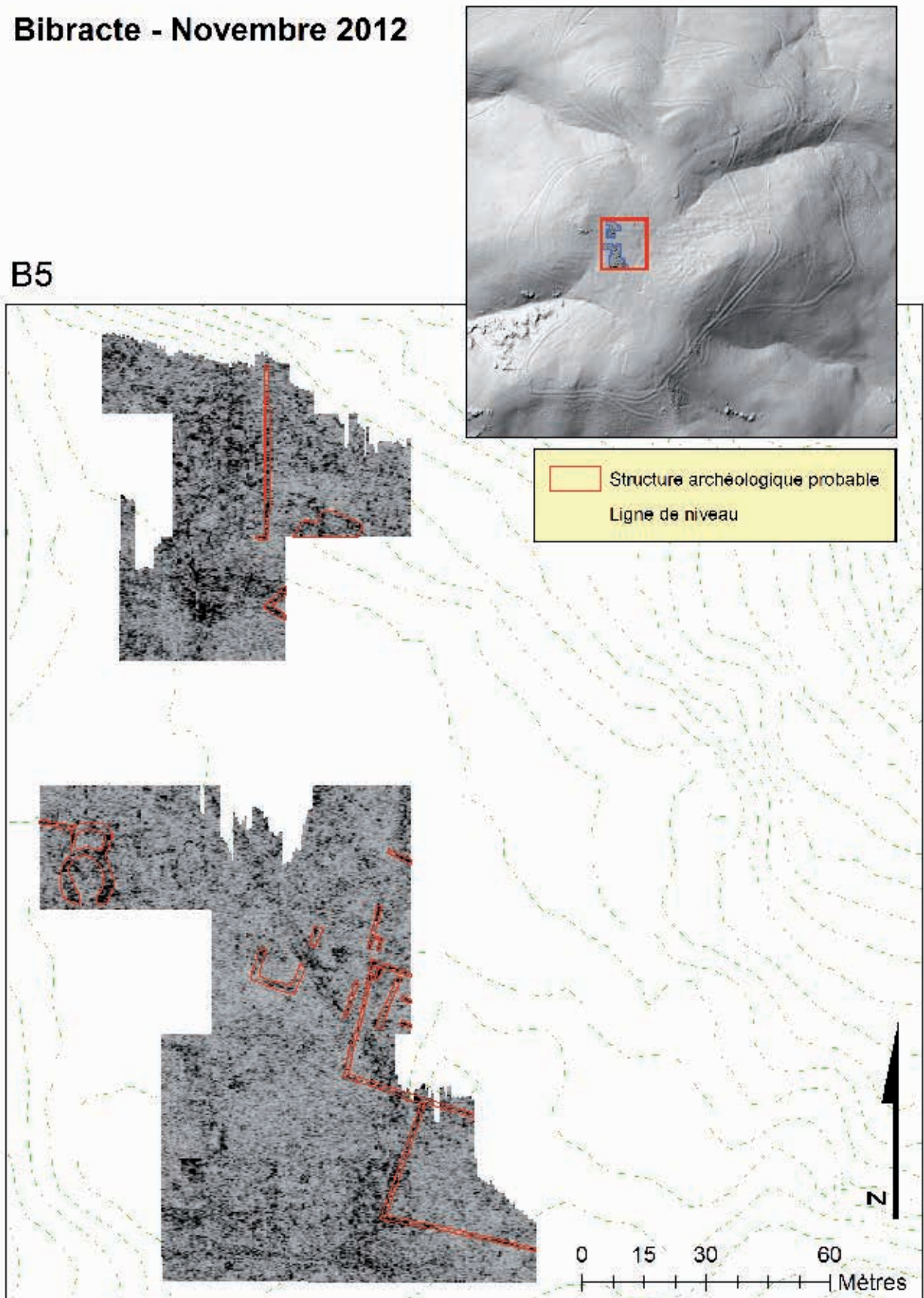
20. Bibracte, Mont Beuvray. Prospections géophysiques. Secteur du Parc aux Chevaux. Coupe horizontale au géoradar à une profondeur d'environ 0,4 – 0,6 m, complétée par le plan des structures archéologiques fouillées et l'interprétation des anomalies identifiées.



21. Bibracte, Mont Beuvray. Prospections géophysiques. Secteur du Parc aux Chevaux. Coupe horizontale au géoradar à une profondeur d'environ 0,6 – 0,8 m.

Bibracte - Novembre 2012

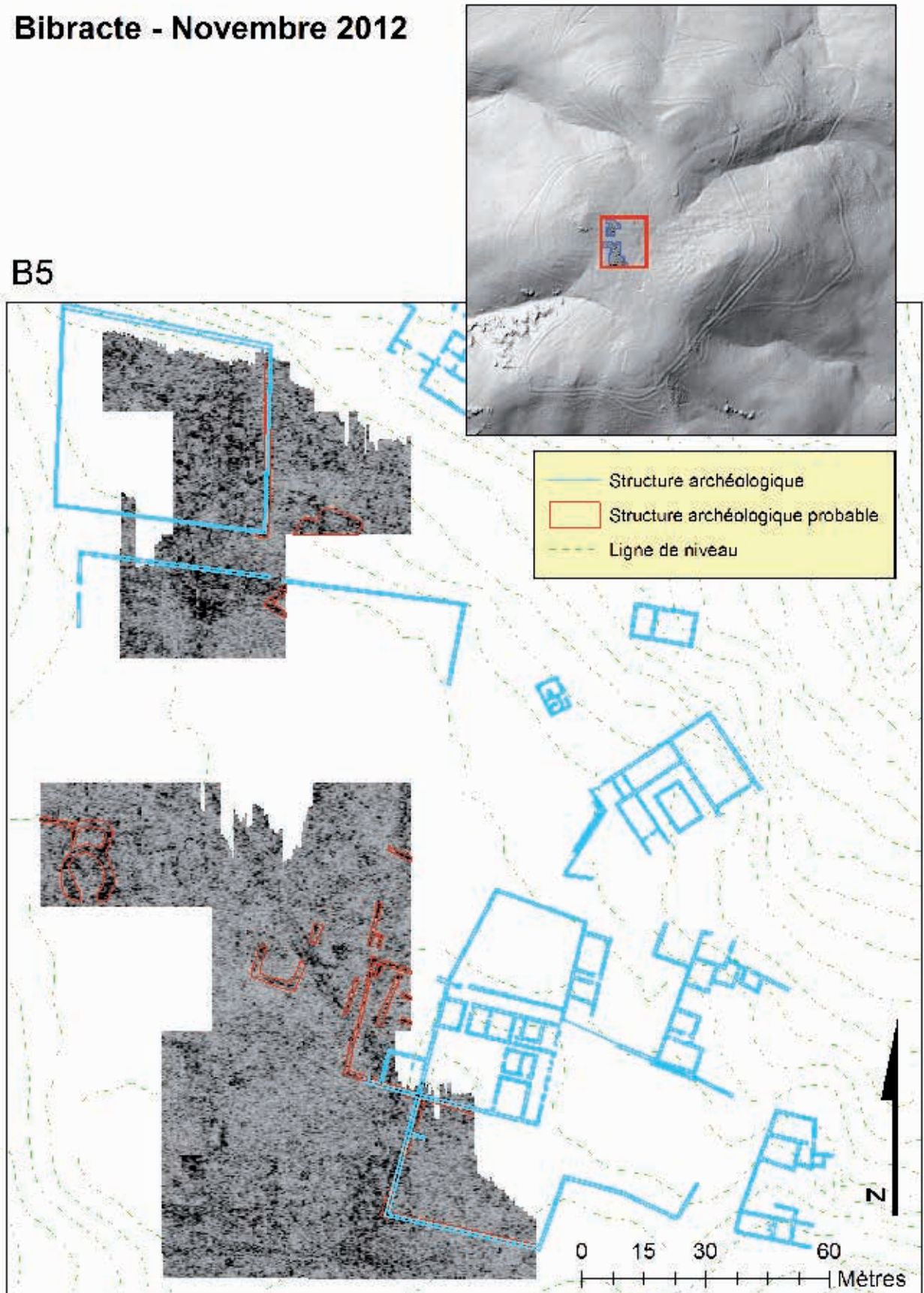
B5



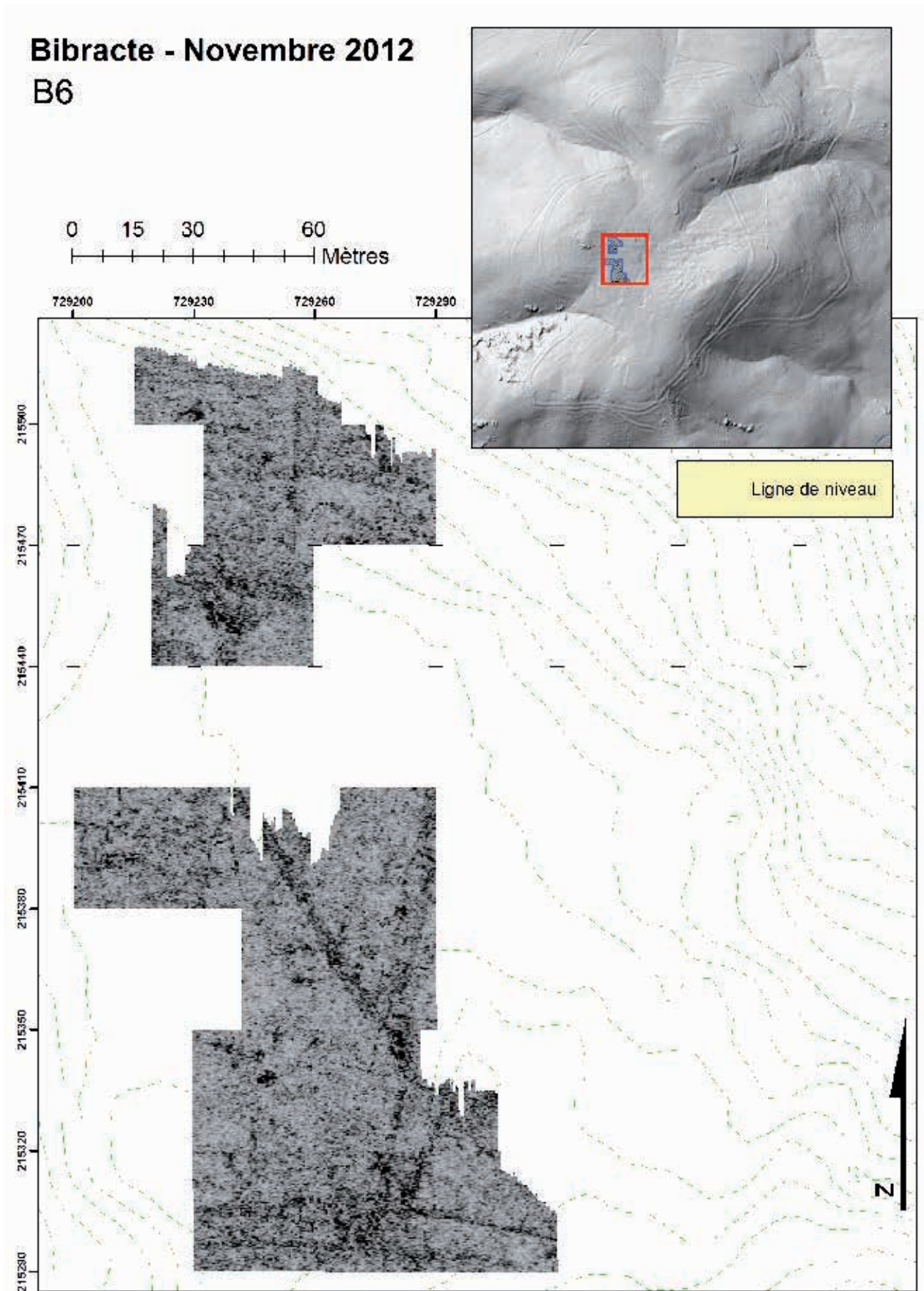
22. Bibracte, Mont Beuvray. Prospections géophysiques. Secteur du Parc aux Chevaux. Coupe horizontale au géoradar à une profondeur d'environ 0,6 – 0,8 m, avec interprétation des anomalies identifiées.

Bibracte - Novembre 2012

B5



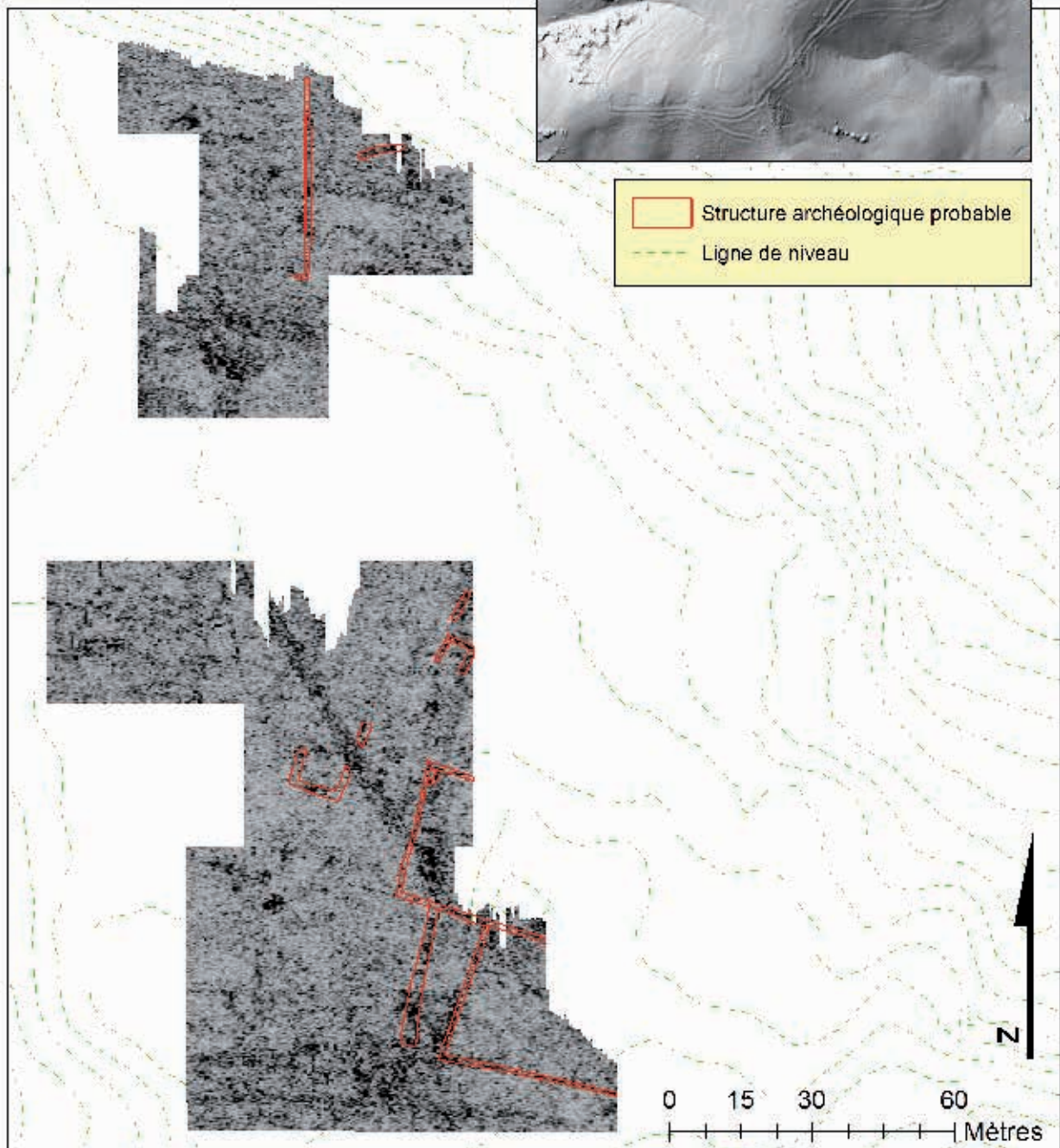
23. Bibracte, Mont Beuvray. Prospections géophysiques. Secteur du Parc aux Chevaux. Coupe horizontale au géoradar à une profondeur d'environ 0,6 – 0,8 m, complétée par le plan des structures archéologiques fouillées et l'interprétation des anomalies identifiées.



24. Bibracte, Mont Beuvray. Prospections géophysiques. Secteur du Parc aux Chevaux. Coupe horizontale au géoradar à une profondeur d'environ 0,8 – 1,0 m.

Bibracte - Novembre 2012

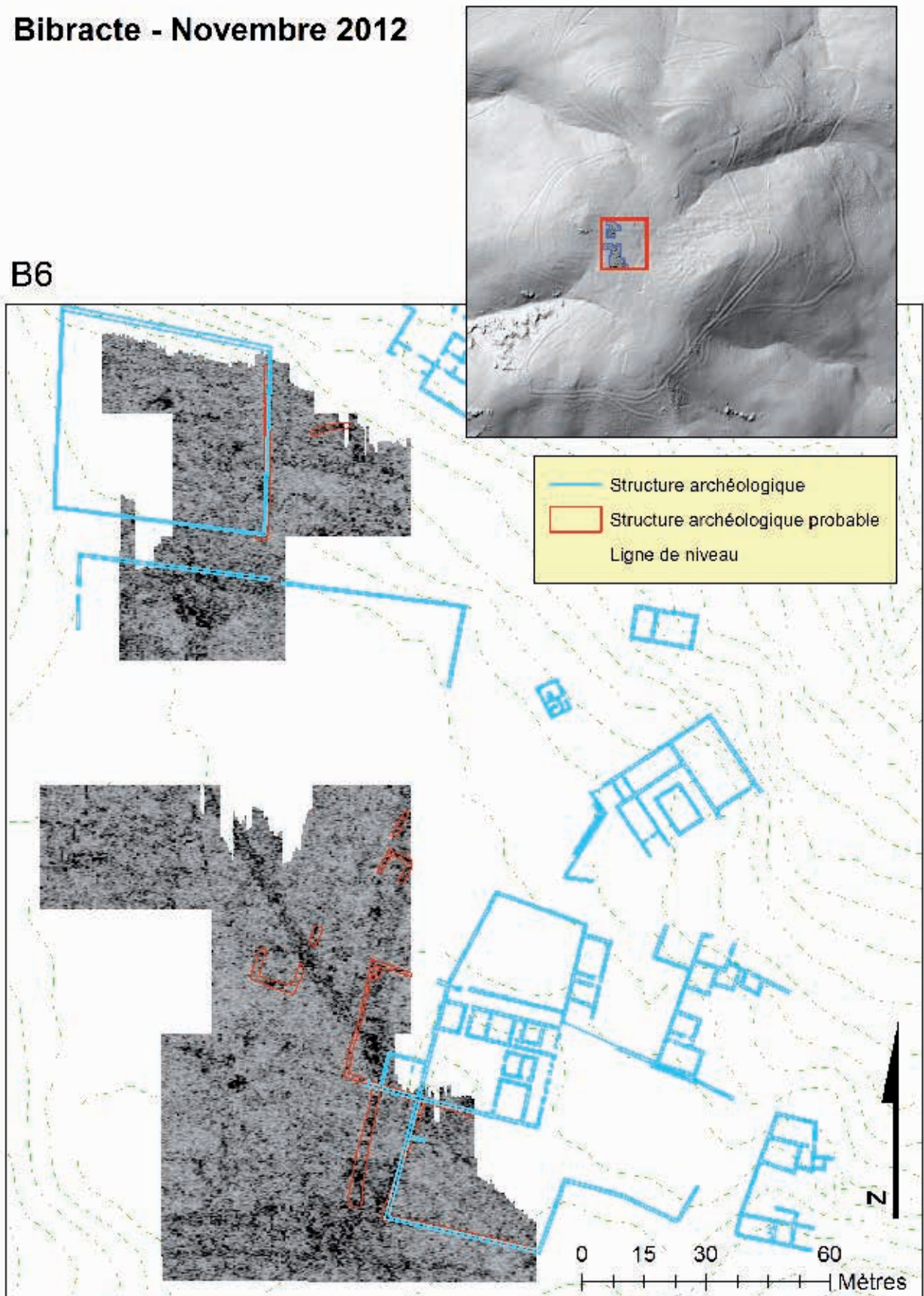
B6



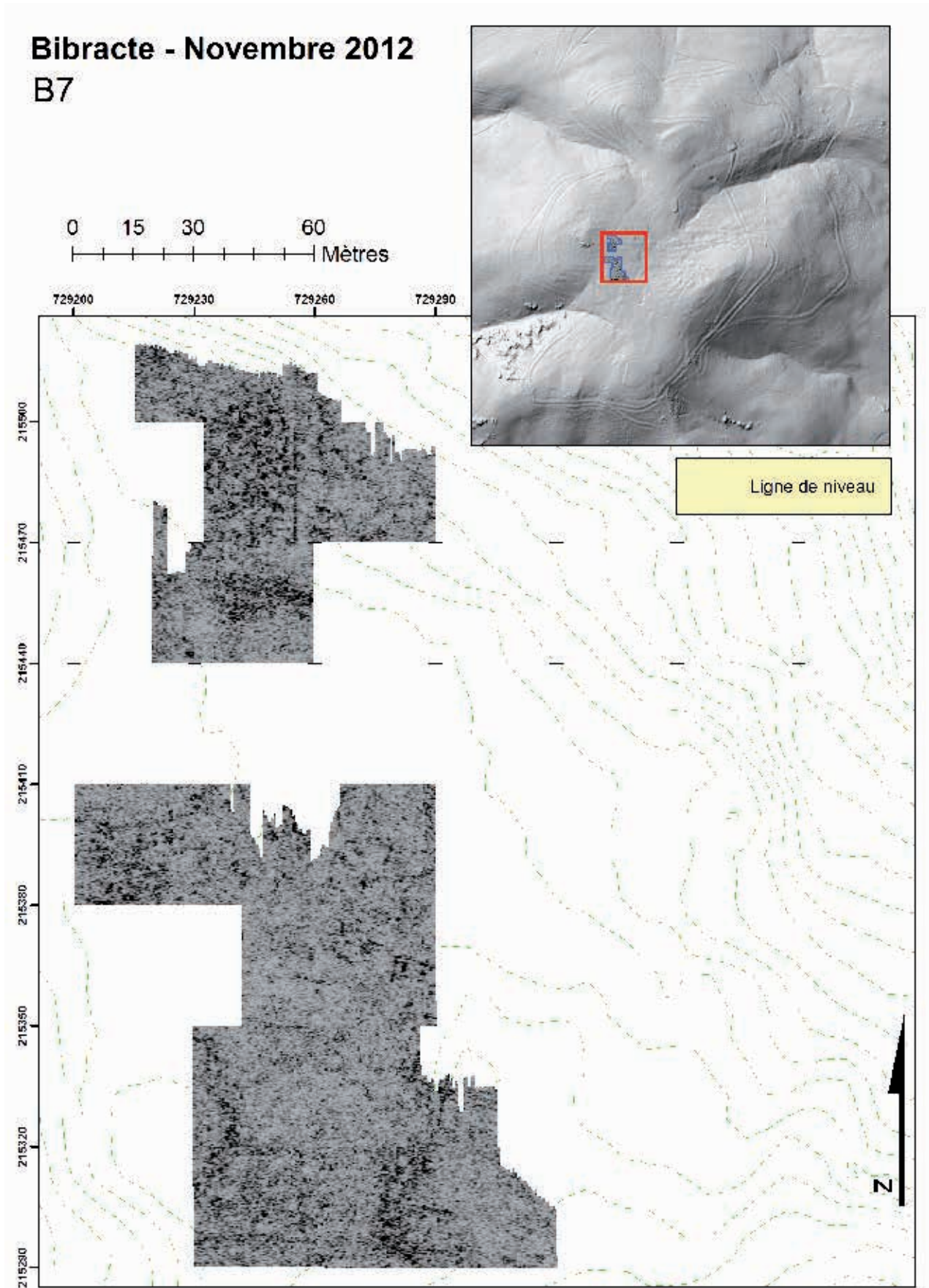
25. Bibracte, Mont Beuvray. Prospections géophysiques. Secteur du Parc aux Chevaux. Coupe horizontale au géoradar à une profondeur d'environ 0,8 – 1,0 m, avec interprétation des anomalies identifiées.

Bibracte - Novembre 2012

B6



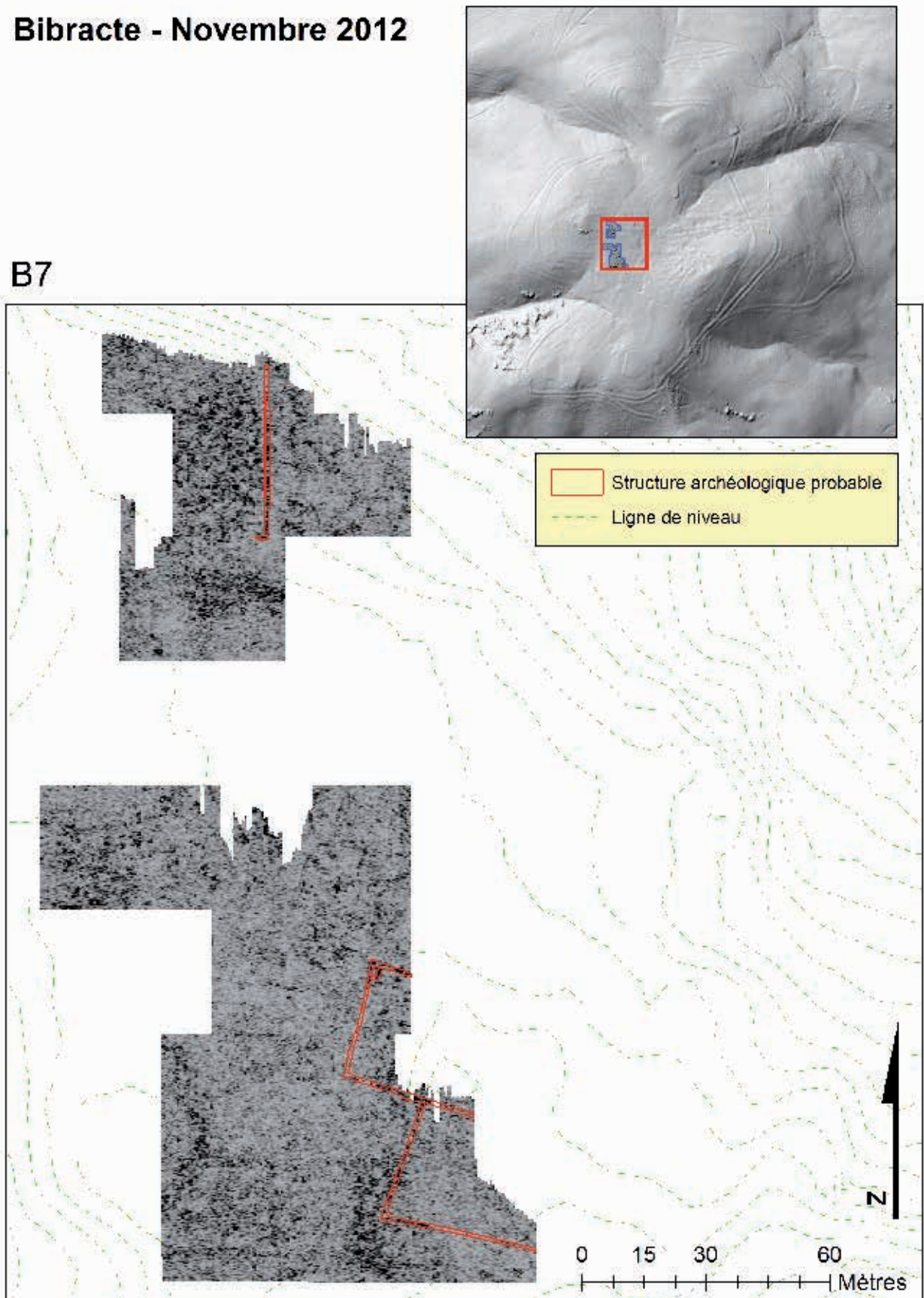
26. Bibracte, Mont Beuvray. Prospections géophysiques. Secteur du Parc aux Chevaux. Coupe horizontale au géoradar à une profondeur d'environ 0,8 – 1,0 m, complétée par le plan des structures archéologiques fouillées et l'interprétation des anomalies identifiées.



27. Bibracte, Mont Beuvray. Prospections géophysiques. Secteur du Parc aux Chevaux. Coupe horizontale au géoradar à une profondeur d'environ 1,0 – 1,2 m.

Bibracte - Novembre 2012

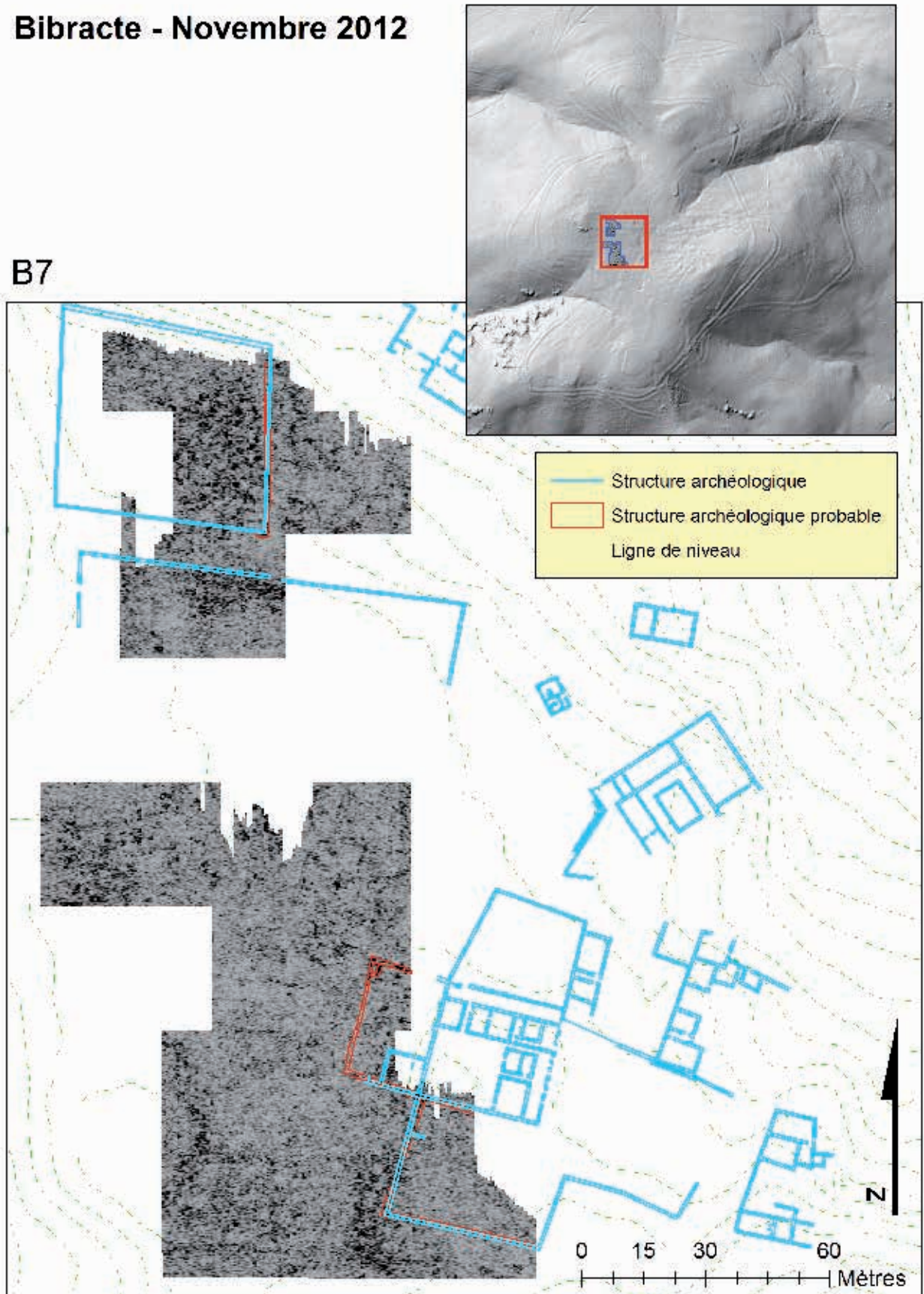
B7



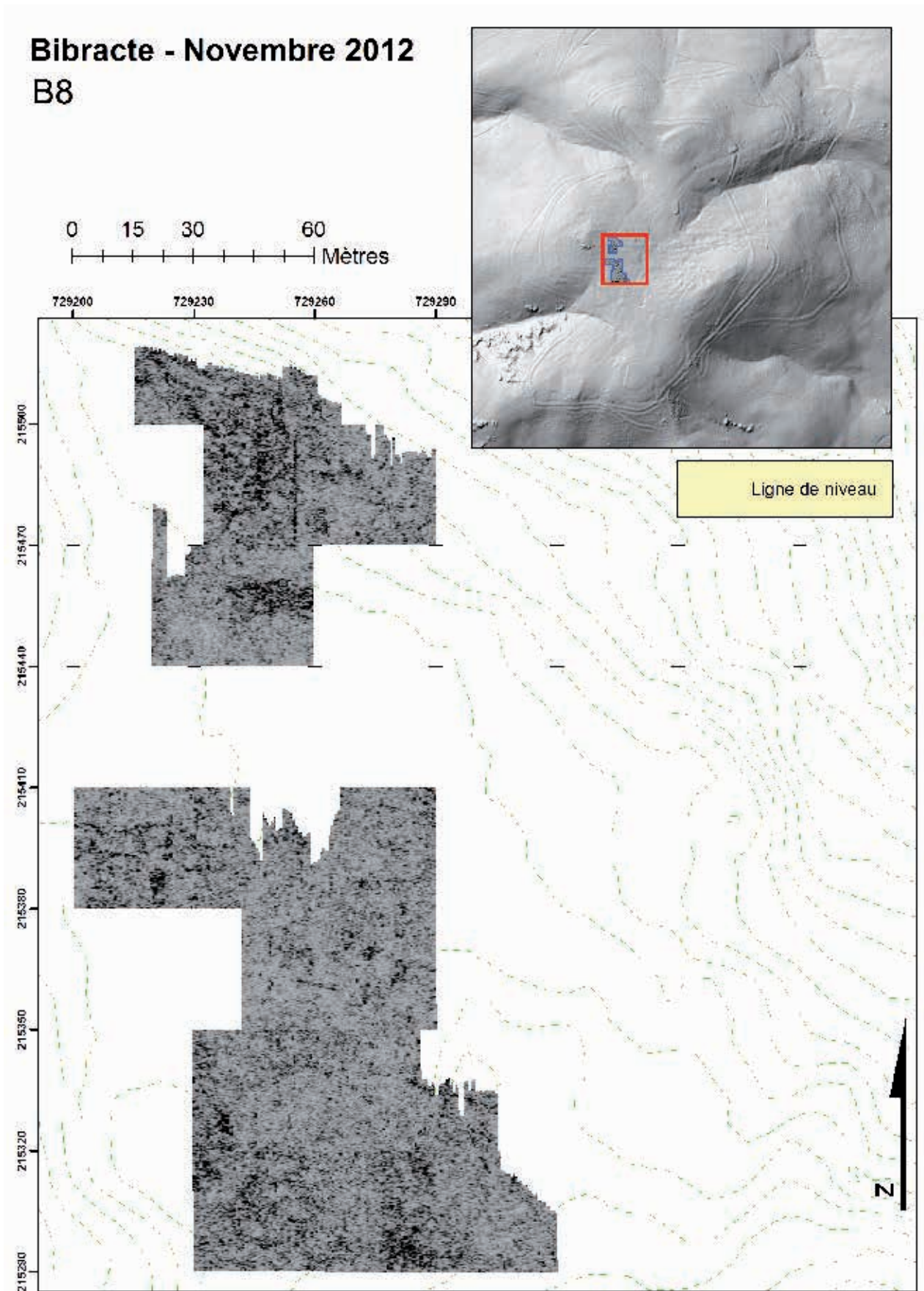
28. Bibracte, Mont Beuvray. Prospections géophysiques. Secteur du Parc aux Chevaux. Coupe horizontale au géoradar à une profondeur d'environ 1,0 – 1,2 m, avec interprétation des anomalies identifiées.

Bibracte - Novembre 2012

B7




29. Bibracte, Mont Beuvray. Prospections géophysiques. Secteur du Parc aux Chevaux. Coupe horizontale au géoradar à une profondeur d'environ 1,0 – 1,2 m, complétée par le plan des structures archéologiques fouillées et l'interprétation des anomalies identifiées.



30. Bibracte, Mont Beuvray. Prospections géophysiques. Secteur du Parc aux Chevaux. Coupe horizontale au géoradar à une profondeur d'environ 1,2 – 1,4 m.

Bibracte - Novembre 2012

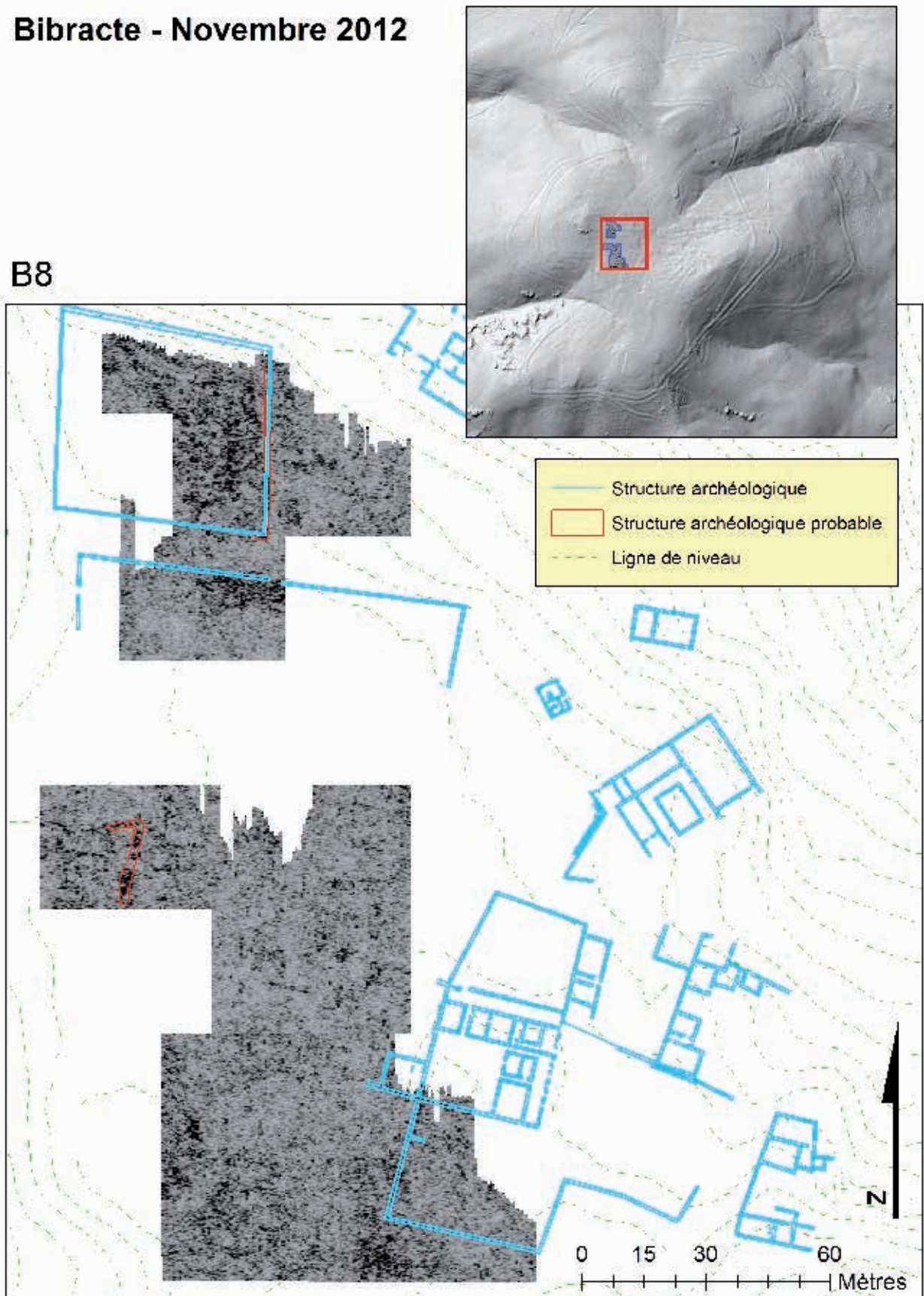
B8



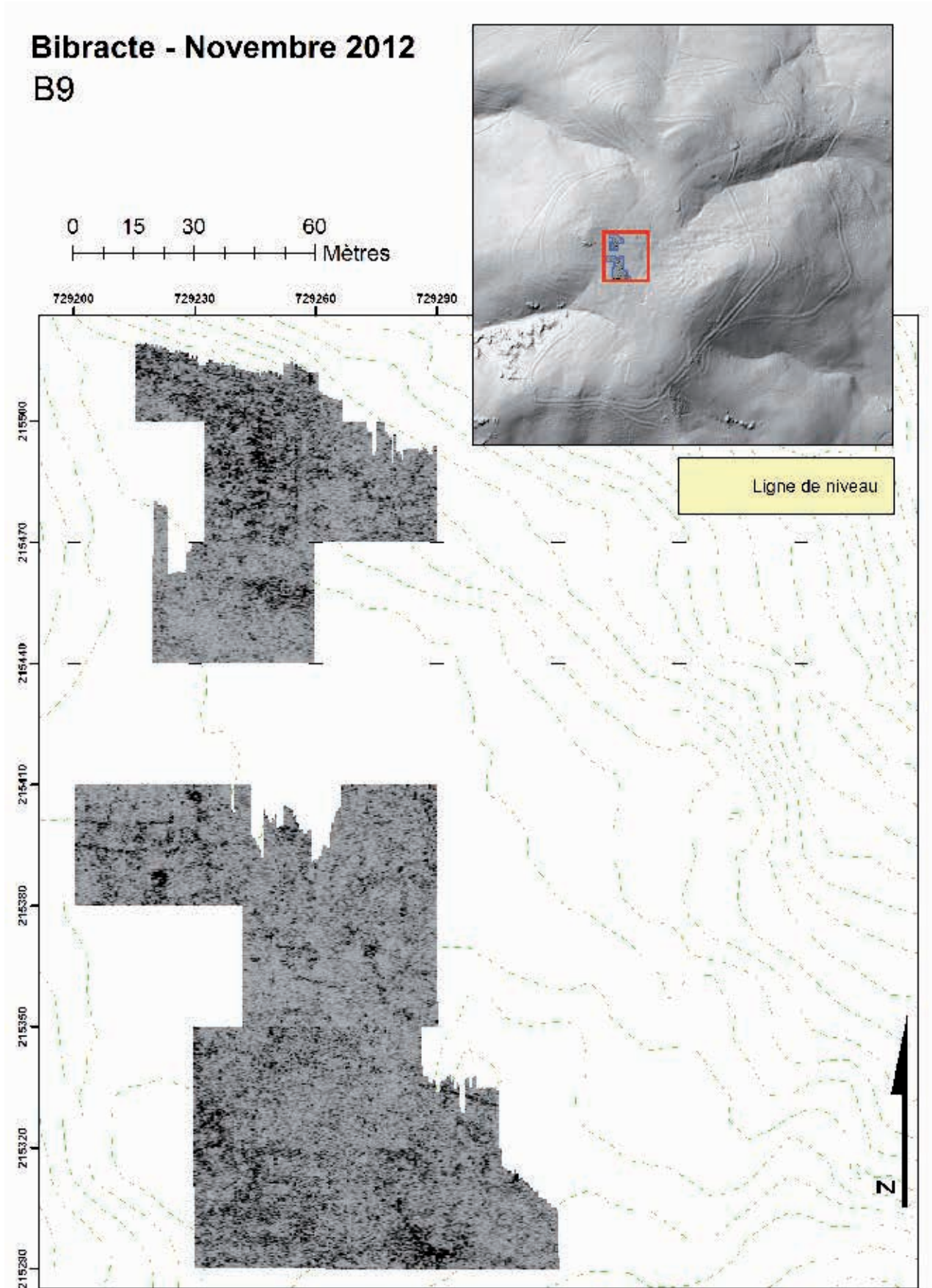
31. Bibracte, Mont Beuvray. Prospections géophysiques. Secteur du Parc aux Chevaux. Coupe horizontale au géoradar à une profondeur d'environ 1,2 – 1,4 m, avec interprétation des anomalies identifiées.

Bibracte - Novembre 2012

B8



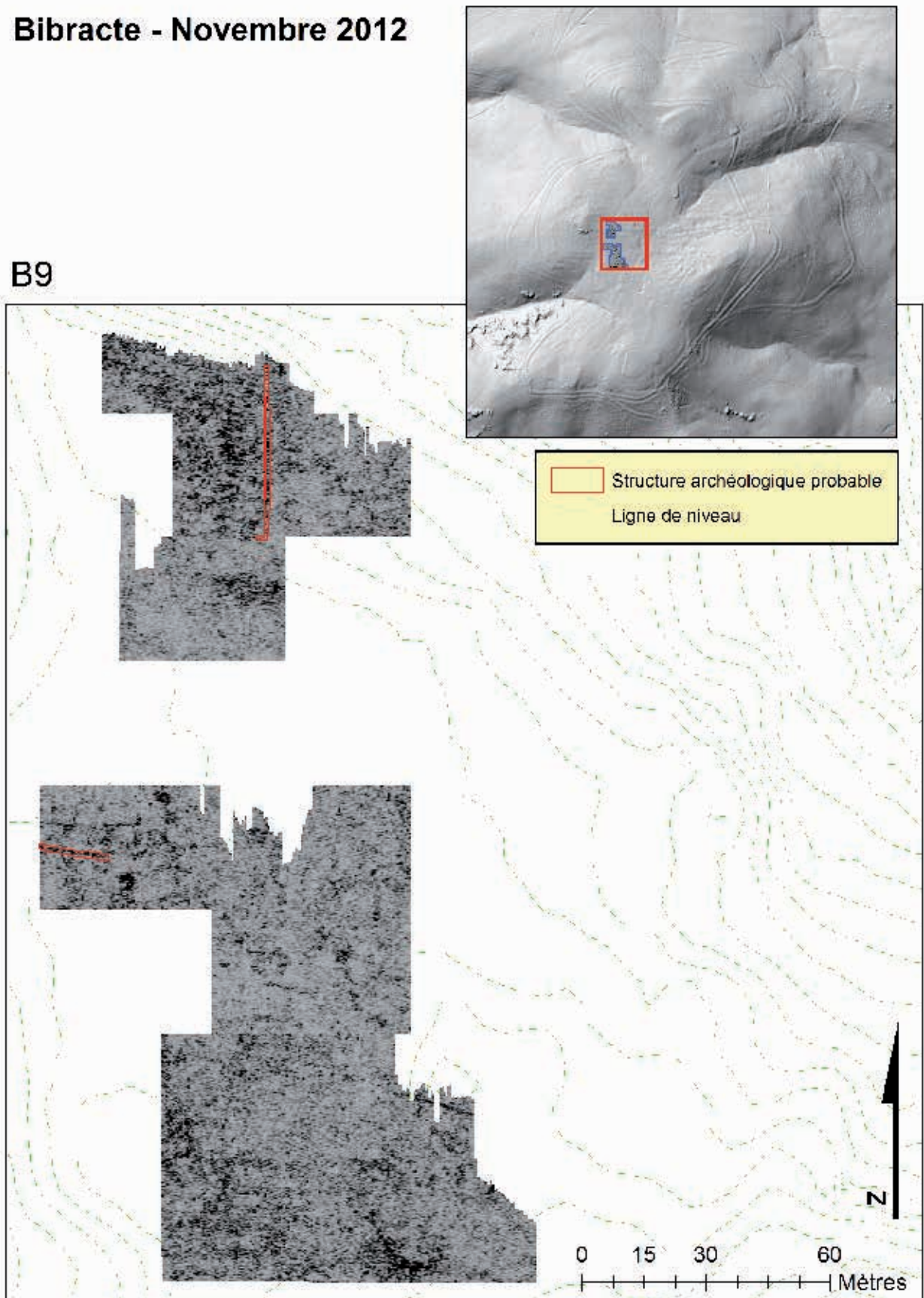
32. Bibracte, Mont Beuvray. Prospections géophysiques. Secteur du Parc aux Chevaux. Coupe horizontale au géoradar à une profondeur d'environ 1,2 – 1,4 m, complétée par le plan des structures archéologiques fouillées et l'interprétation des anomalies identifiées.



33. Bibracte, Mont Beuvray. Prospections géophysiques. Secteur du Parc aux Chevaux. Coupe horizontale au géoradar à une profondeur d'environ 1,4 – 1,6 m.

Bibracte - Novembre 2012

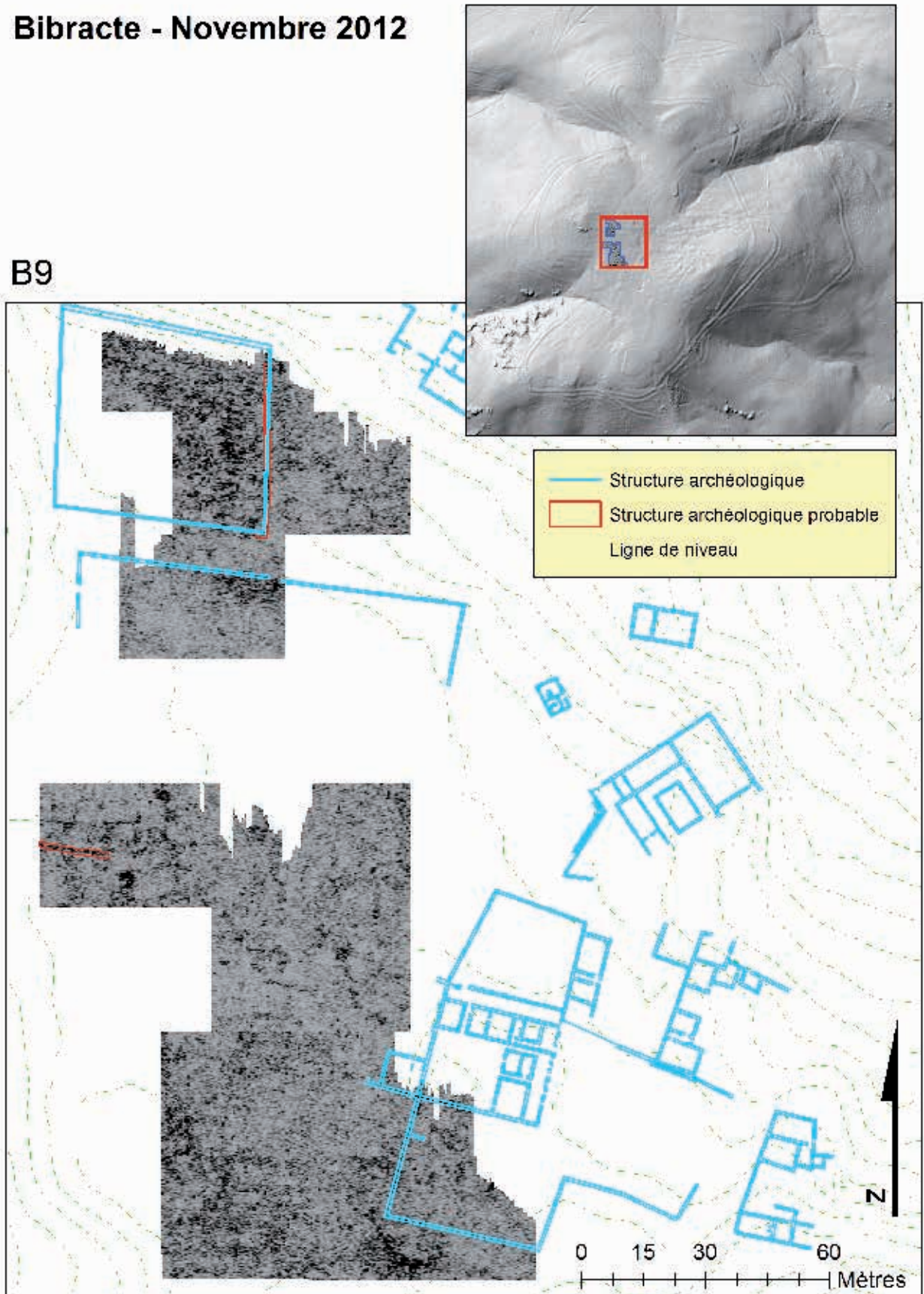
B9



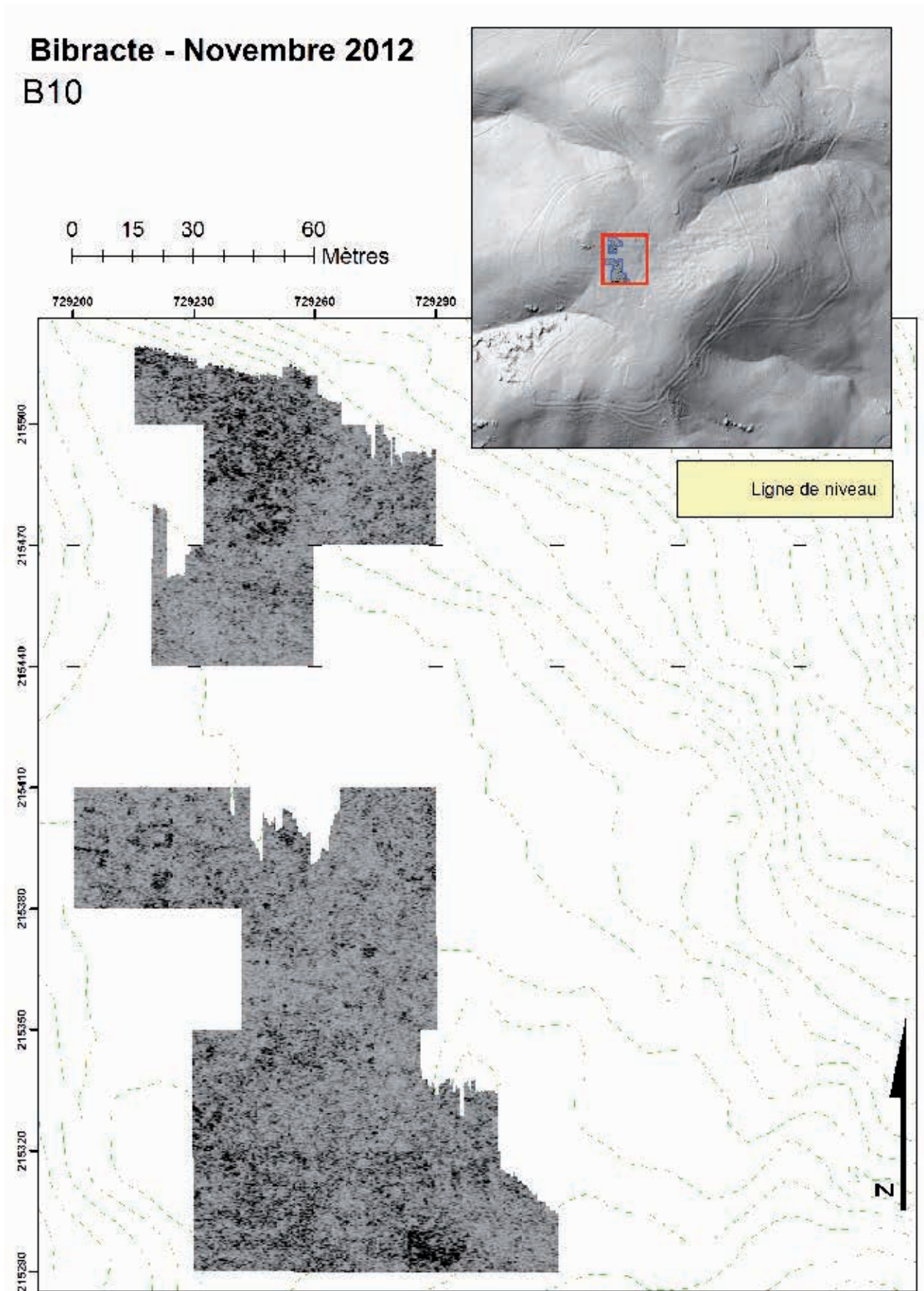
34. Bibracte, Mont Beuvray. Prospections géophysiques. Secteur du Parc aux Chevaux. Coupe horizontale au géoradar à une profondeur d'environ 1,4 – 1,6 m, avec interprétation des anomalies identifiées.

Bibracte - Novembre 2012

B9



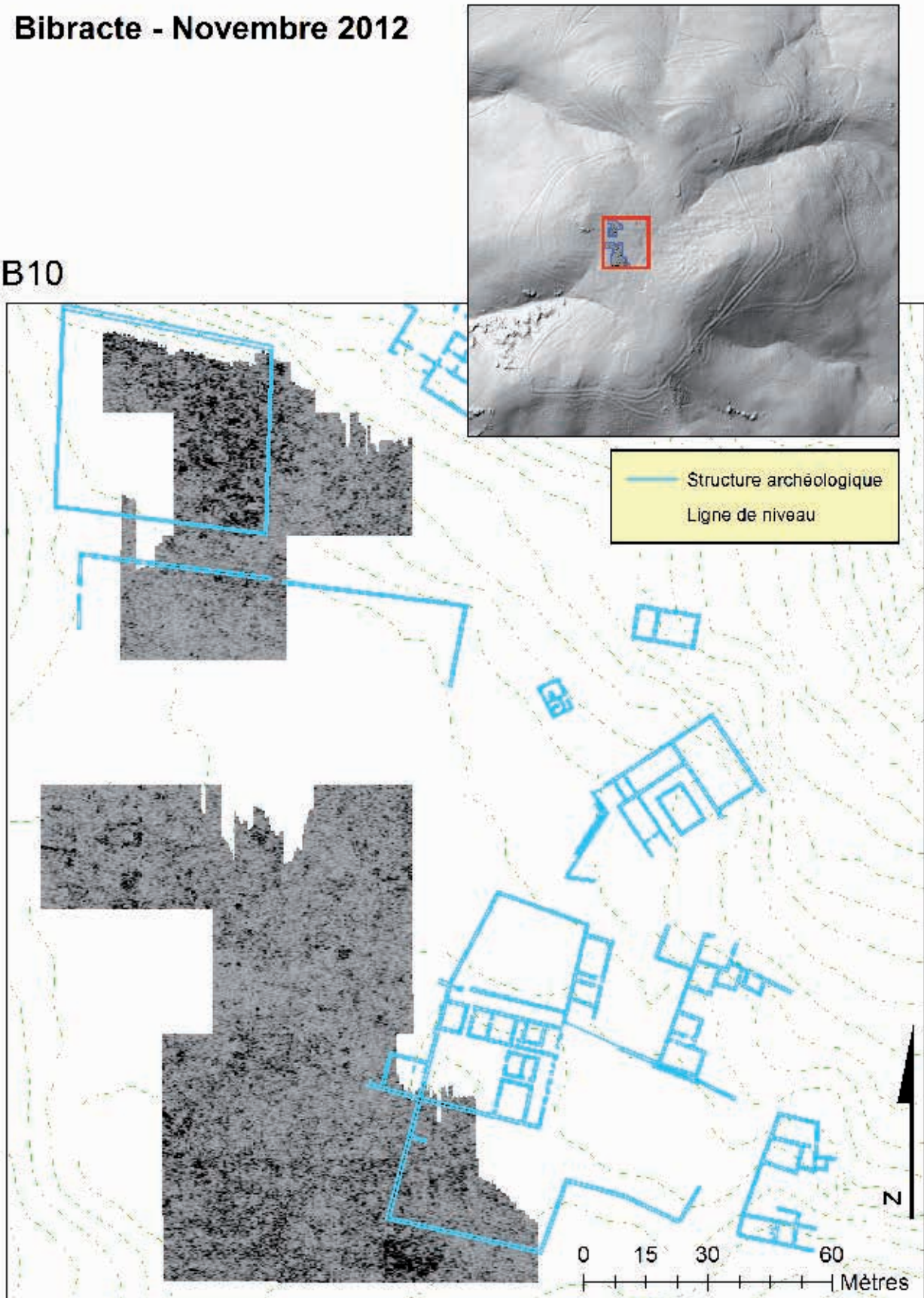
35. Bibracte, Mont Beuvray. Prospections géophysiques. Secteur du Parc aux Chevaux. Coupe horizontale au géoradar à une profondeur d'environ 1,4 – 1,6 m, complétée par le plan des structures archéologiques fouillées et l'interprétation des anomalies identifiées.



36. Bibracte, Mont Beuvray. Prospections géophysiques. Secteur du Parc aux Chevaux. Coupe horizontale au géoradar à une profondeur d'environ 1,6 – 1,8 m.

Bibracte - Novembre 2012

B10

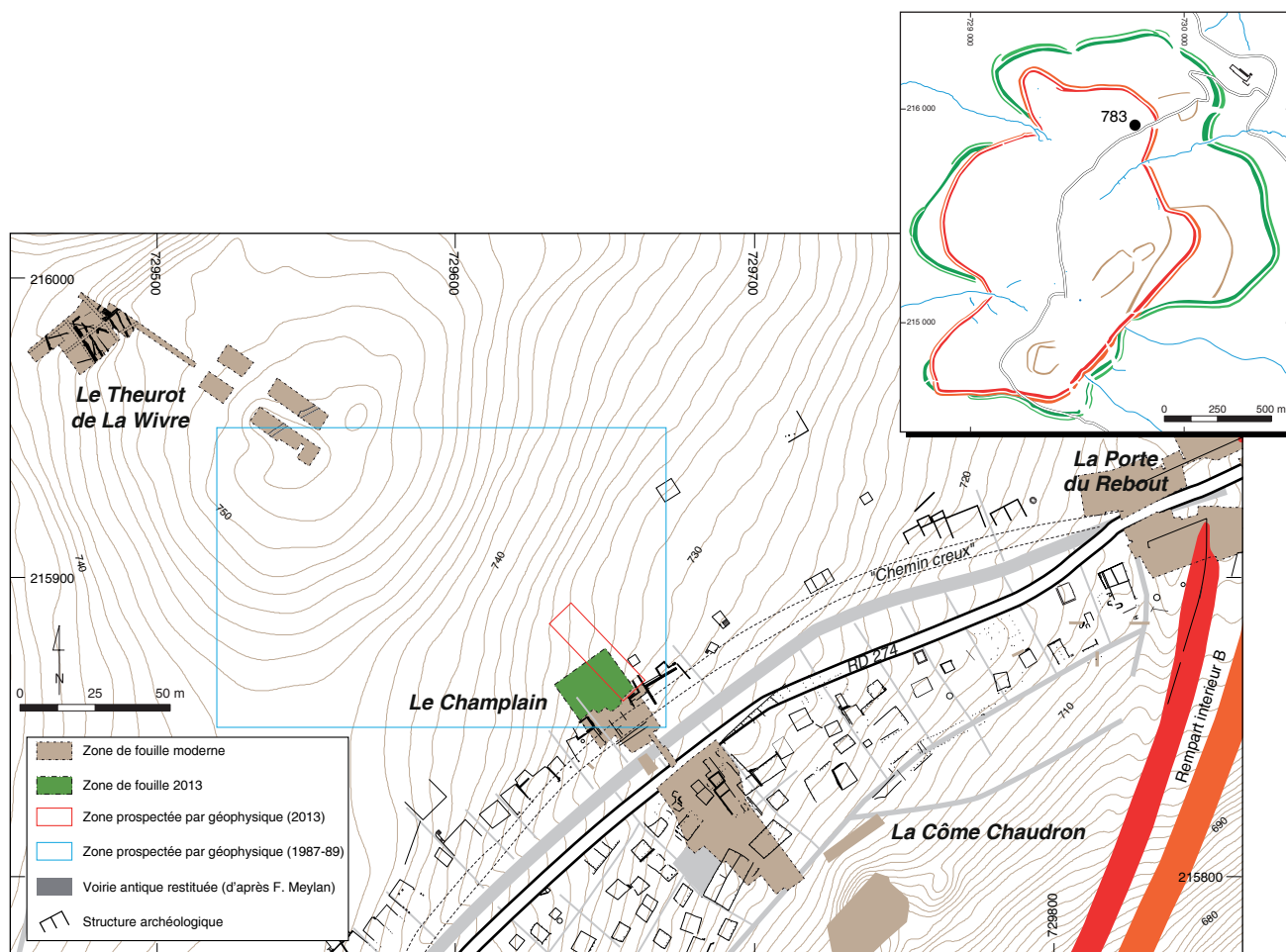


37. Bibracte, Mont Beuvray. Prospections géophysiques. Secteur du Parc aux Chevaux. Coupe horizontale au géoradar à une profondeur d'environ 1,6 – 1,8 m, complétée par le plan des structures archéologiques fouillées.

Le quartier du Champlain

Petra GOLÁŇOVÁ
université Masaryk, Brno
Małgorzata WAWER
Musée archéologique de Cracovie
Gilles HAMM
Ingénieur de recherche, CNRS-UMR 6298, Dijon

Les données ici présentées font l'objet d'une synthèse dans le rapport intermédiaire 2013 du programme quadriennal de recherche 2013-2016 sur le Mont Beuvray



I. Bibracte, Mont Beuvray. Le quartier du Champlain.
Emplacement du sondage 2013 par rapport à la zone fouillée entre 2000 et 2006 par J.-P. Guillaumet, au secteur du Theurot de la Wivre, et à l'emprise des prospections magnétiques.

INTERVENTION N° 783

LE QUARTIER DU CHAMPLAIN

420 m² fouillés sur 420 m² d'emprise totale du chantier 19 (ouvert en 2013)
Intervention ouverte le 5 août 2013 et fermée le 29 août 2013
Post fouille du 30 août au 6 septembre 2013



Responsable Terrain

Margita FILIPOVÁ : doctorante, université Masaryk, Brno

Responsable des photographies

Lucie VALÁŠKOVÁ : doctorante, université Masaryk, Brno

Cartographie, SIG, DAO

Jan ZEMAN : étudiant, Université Masaryk, Brno

Topographie

Arnaud MEUNIER : archéologue géomaticien, Bibracte
Jan ZEMAN

Chantier école sous la tutelle scientifique de

Tomasz BOCHNAK : université de Rzeszów
Petra GOLÁŇOVÁ : université Masaryk, Brno
Gilles HAMM, CNRS-UMR 6298, Dijon

Équipe de fouille

Eva BENEŠOVÁ, Barbora Pavla TRÁVNÍČKOVÁ, Josef WILCZEK (Université Masaryk, Brno)
Barbora DANIELOVÁ, Denisa KRČOVÁ (Université Constantin le Philosophe, Nitra)
Michał CZARNIK (Université de Rzeszów)
Kalina KULIKOWSKA (Université Adam Mickiewicz, Poznań)

Étude du mobilier céramique

Małgorzata WAWER : Musée archéologique de Cracovie

Étude du mobilier métallique

Gilles HAMM, CNRS, laboratoire ARTeHIS, Dijon



Rédaction du rapport

Petra GOLÁŇOVÁ avec la collaboration de Małgorzata WAWER et Gilles HAMM

Titulaire de la décision de fouille programmée

Vincent GUICHARD : Directeur général, directeur scientifique, Bibracte

Soutien particulier

« *Innovation of Archaeology and Museology education for practice in an interdisciplinary and international context* », financé par l'ESF l'Union Européenne et Ministère de l'éducation de la République tchèque

CATALOGUE DES UNITÉS DE FOUILLE (2013)

• **B2013.19.1000** (positive)

Interprétation : PT1 - Nettoyage

Description : brun ; humus

Commentaires : nettoyage après le décapage sur tout la surface de la fouille

Datation : _

Relations observées :

sert d'appui à 2013.19.1112

Représentée sur les minutes :

—
Inventaire sommaire du mobilier :

- céramique vaisselle : 149 reste(s)
- céramique amphore rejetée : 11080 g ; 220 reste(s)
- céramique amphore conservée : 3050 g ; 113 reste(s)
- monnaie : demi-as de nîmes ; 1 reste(s)
- verre - : 2 fragments d'émail rouge ; 2 reste(s)

• **B2013.19.1001** (positive)

Interprétation : PT1 - Nettoyage

Description : _

Commentaires : nettoyage dans la système du carroyage 5x5 m, carré A4

Datation : _

Relations observées :

s'appuie contre 2013.19.1011

s'appuie contre 2013.19.1012

Représentée sur les minutes :

—
Inventaire sommaire du mobilier :

- céramique vaisselle : 14 reste(s)
- céramique amphore rejetée : 570 g ; 15 reste(s)
- céramique amphore conservée : 350 g ; 3 reste(s)
- fer objet : clous ; 9 reste(s)
- fer déchets : scories ; 1 reste(s)

• **B2013.19.1002** (positive)

Interprétation : PT1 - Nettoyage

Description : _

Commentaires : nettoyage dans le système du carroyage 5x5 m, carré B4

Datation : _

Relations observées :

s'appuie contre 2013.19.1014

s'appuie contre 2013.19.1015

s'appuie contre 2013.19.1016

s'appuie contre 2013.19.1013

Représentée sur les minutes :

—
Inventaire sommaire du mobilier :

- céramique vaisselle : 21 reste(s)
- céramique amphore rejetée : 1700 g ; 33 reste(s)
- céramique amphore conservée : 140 g ; 1 reste(s)
- terre cuite architecturale jetée : 220 g ; 4 reste(s)

• **B2013.19.1003** (positive)

Interprétation : PT1 - Nettoyage

Description : _

Commentaires : nettoyage dans le système du carroyage; carré A3

Datation : _

Relations observées :

—
Représentée sur les minutes :

—
Inventaire sommaire du mobilier :

- céramique vaisselle : 90 reste(s)
- céramique amphore rejetée : 920 g ; 32 reste(s)
- céramique amphore conservée : 140 g ; 6 reste(s)
- terre cuite architecturale jetée : 470 g ; 3 reste(s)
- pierre autres : galet de quartz ; 1,6 g ; 1 reste(s)

• **B2013.19.1004** (positive)

Interprétation : PT1 - Nettoyage

Description : _

Commentaires : nettoyage dans le système du carroyage, carré B3

Datation : _

Relations observées :

s'appuie contre 2013.19.1022

s'appuie contre 2013.19.1024

s'appuie contre 2013.19.1036

Représentée sur les minutes :

—
Inventaire sommaire du mobilier :

- céramique amphore rejetée : 220 g ; 8 reste(s)
- terre cuite architecturale jetée : 340 g ; 2 reste(s)
- fer objet : indéterminés ; 5,9 g ; 3 reste(s)
- scories : 58 g ; 2 reste(s)

• **B2013.19.1005** (positive)

Interprétation : PT1 - Nettoyage

Description : _

Commentaires : nettoyage dans le système carroyage, carré A2

Datation : _

Relations observées :

s'appuie contre 2013.19.1012

s'appuie contre 2013.19.1054

Représentée sur les minutes :

—
Inventaire sommaire du mobilier :

- céramique vaisselle : 43 reste(s)
- céramique amphore rejetée : 1560 g ; 52 reste(s)
- céramique amphore conservée : 160 g ; 5 reste(s)
- terre cuite architecturale jetée : 50 g ; 1 reste(s)
- fer objet : 40 g ; 10 reste(s)
- scories : 41 g ; 4 reste(s)

• **B2013.19.1006** (positive)

Interprétation : PT1 - Nettoyage

Description : _

Commentaires : nettoyage dans le système du carroyage, carré B2

Datation : _

Relations observées :

s'appuie contre 2013.19.1079

Représentée sur les minutes :

—
Inventaire sommaire du mobilier :

- céramique vaisselle : 1 reste(s)
- céramique amphore rejetée : 70 g ; 5 reste(s)
- terre cuite architecturale jetée : 40 g ; 1 reste(s)
- fer objet : 7,2 g ; 1 reste(s)

• **B2013.19.1007** (positive)

Interprétation : PT1 - Nettoyage

Description : _

Commentaires : nettoyage dans le système du carroyage, carré C4

Datation : _

Relations observées :

—
Représentée sur les minutes :

—
Inventaire sommaire du mobilier :

- céramique vaisselle : 130 reste(s)
- céramique amphore rejetée : 1100 g ; 41 reste(s)
- céramique amphore conservée : 30 g ; 6 reste(s)
- terre cuite architecturale jetée : 170 g ; 3 reste(s)
- fer objet : 2 reste(s)
- fer clous : 3,6 g ; 1 reste(s)
- scories : 536 g ; 5 reste(s)

• **B2013.19.1008** (positive)

Interprétation : PT1 - Nettoyage

Description : _

Commentaires : nettoyage dans le système du carroyage, carré D4

Datation : _

Relations observées :

s'appuie contre 2013.19.1028

s'appuie contre 2013.19.1029

est recoupé par 2013.19.1113

Représentée sur les minutes :

—
Inventaire sommaire du mobilier :

- céramique vaisselle : 66 reste(s)
- céramique amphore rejetée : 5230 g ; 106 reste(s)
- céramique amphore conservée : 2700 g ; 20 reste(s)
- terre cuite architecturale jetée : 670 g ; 4 reste(s)
- fer objet : 1 reste(s)
- fer clous : 55 g ; 8 reste(s)

• **B2013.19.1009** (positive)

Interprétation : PT1 - Nettoyage

Description : _

Commentaires : nettoyage dans le système du carroyage, carré C3

Datation : _

Relations observées :

s'appuie contre 2013.19.1114

Représentée sur les minutes :

—
Inventaire sommaire du mobilier :

- céramique vaisselle : 20 reste(s)
- céramique amphore rejetée : 590 g ; 14 reste(s)
- fer clous : 8,9 g ; 4 reste(s)

• **B2013.19.1010** (positive)

Interprétation : PT1 - Nettoyage

Description : _

Commentaires : nettoyage dans le système du carroyage, carré D3

Datation : _

Relations observées :

s'appuie contre 2013.19.1031

s'appuie contre 2013.19.1034

Représentée sur les minutes :

—
Inventaire sommaire du mobilier :

- céramique vaisselle : 4 reste(s)
- céramique amphore rejetée : 500 g ; 11 reste(s)

• **B2013.19.1011** (positive)

Interprétation : PA4 - Remblai

Description : pierres 10-15 cm, peu de charbons ; brun (jaunâtre) ; argileux

Commentaires : remblai avec les grandes pierres, carré A4

Datation : _

Relations observées :

sert d'appui à 2013.19.1001

sert d'appui à 2013.19.1012

sert d'appui à 2013.19.1026

Représentée sur les minutes :

205.783.1 ; 205.783.5

Inventaire sommaire du mobilier :

- céramique vaisselle : 11 reste(s)
- céramique amphore rejetée : 650 g ; 17 reste(s)
- céramique amphore conservée : 330 g ; 4 reste(s)
- terre cuite architecturale jetée : 40 g ; 1 reste(s)
- base cuivre objets : anneau ; 0,9 g ; 1 reste(s)

• **B2013.19.1012** (positive)

Interprétation : PA4 - Remblai

Description : pierres 5-15 cm, charbons, céramique ; brun foncé ; argilo-limoneux

Commentaires : couche avec de nombreuses pierres et

amphores, carré A4, B4

Datation : _

Relations observées :

sert d'appui à 2013.19.1002

sert d'appui à 2013.19.1001

est recoupé par 2013.19.1021

est recoupé par 2013.19.1021

équivalent de 2013.19.1013

est recoupé par 2013.19.1023

équivalent de 2013.19.1036

est recoupé par 2013.19.1025

s'appuie contre 2013.19.1026

s'appuie contre 2013.19.1027

s'appuie contre 2013.19.1011

sert d'appui à 2013.19.1005

est recoupé par 2013.19.1037

s'appuie contre 2013.19.1038

s'appuie contre 2013.19.1039

est recoupé par 2013.19.1053

s'appuie contre 2013.19.1059

s'appuie contre 2013.19.1089

est recoupé par 2013.19.1116

s'appuie contre 2013.19.1054

Représentée sur les minutes :

205.783.1 ; 205.783.2 ; 205.783.6 ; 205.783.17 ;

205.783.20

Inventaire sommaire du mobilier :

- céramique vaisselle : 150 reste(s)

- céramique amphore rejetée : 2730 g ; 83 reste(s)

- céramique amphore conservée : 1770 g ; 13 reste(s)

- terre cuite architecturale jetée : 320 g ; 4 reste(s)

- écriture : Graffiti sur la céramique PGFINLF [?]-N[?] ; 1 reste(s)

- fer clous : 103 g ; 20 reste(s)

- fer objet : clou de chaussure ; 5,4 g ; 1 reste(s)

- fer objet : indéterminés ; 12 g ; 7 reste(s)

- scories : 457 g ; 55 reste(s)

• **B2013.19.1013** (positive)

Interprétation : PA4 - Remblai

Description : sans pierres, x 1012 ; brun-gris

Commentaires : couche (zone) sans pierres, les limites difficiles à estimer, carré B4

Datation : _

Relations observées :

sert d'appui à 2013.19.1002

équivalent de 2013.19.1012

Représentée sur les minutes :

205.783.1

Inventaire sommaire du mobilier :

—

• **B2013.19.1014** (positive)

Interprétation : PA4 - Remblai

Description : pierres (petites), céramique, 2 grandes

pierres 20-30 cm ; jaune- brune ; argilo-sableuse

Commentaires : remplissage de perturbation par les racines d' arbre, (couche du dessous), carré B4

Datation : _

Relations observées :

sert d'appui à 2013.19.1002

remplit 2013.19.1021

Représentée sur les minutes :

205.783.1

Inventaire sommaire du mobilier :

- céramique vaisselle : 2 reste(s)

- céramique amphore rejetée : 320 g ; 5 reste(s)

• **B2013.19.1015** (positive)

Interprétation : PA4 - Remblai

Description : petites pierres nombreux 1 cm, pierres 5-8 cm (peu nombreux) ; jaune ; argileux

Commentaires : remplissage de la fosse - perturbation par l' arbre, carré B4

Datation : _

Relations observées :

sert d'appui à 2013.19.1002

remplit 2013.19.1037

Représentée sur les minutes :

205.783.1 ; 205.783.5 ; 205.783.20

Inventaire sommaire du mobilier :

—

• **B2013.19.1016** (positive)

Interprétation : PA4 - Remblai

Description : nombreux petites pierres ; jaune ; argileuse

Commentaires : remplissage de la fosse - perturbation par l' arbre ??, pas fouillé

Datation : _

Relations observées :

sert d'appui à 2013.19.1002

remplit 2013.19.1116

Représentée sur les minutes :

205.783.1

Inventaire sommaire du mobilier :

—

• **B2013.19.1017** (positive)

Interprétation : PT1 - Nettoyage

Description : _

Commentaires : nettoyage dans le système du carroyage, carré E4

Datation : _

Relations observées :

—

Représentée sur les minutes :

—

Inventaire sommaire du mobilier :

- céramique vaisselle : 4 reste(s)

- céramique amphore rejetée : 240 g ; 7 reste(s)

- **B2013.19.1018** (positive)
Interprétation : PT1 - Nettoyage
Description : _
Commentaires : nettoyage dans le système carroyage, carré E3
Datation : _
Relations observées :
 _
Représentée sur les minutes :
 _
Inventaire sommaire du mobilier :
 _
- **B2013.19.1019** (positive)
Interprétation : PT1 - Nettoyage
Description : _
Commentaires : nettoyage dans le système du carroyage, carré C2
Datation : _
Relations observées :
 _
Représentée sur les minutes :
 _
Inventaire sommaire du mobilier :
 - céramique vaisselle : 3 reste(s)
 - céramique amphore rejetée : 60 g ; 4 reste(s)
 - organique bois : fragment de bois conservé, aubier et écorce ; 5,5 g ; 1 reste(s)
- **B2013.19.1020** (positive)
Interprétation : PT1 - Nettoyage
Description : _
Commentaires : nettoyage dans le système du carroyage, carré D2
Datation : _
Relations observées :
 s'appuie contre 2013.19.1032
Représentée sur les minutes :
 _
Inventaire sommaire du mobilier :
 - céramique vaisselle : 1 reste(s)
 - céramique amphore rejetée : 110 g ; 4 reste(s)
 - terre cuite architecturale jetée : 6 fragments ; 920 g ; 1 reste(s)
- **B2013.19.1021** (négative)
Interprétation : _
Description : /N-S ; forme irrégulière ; profil irrégulière
Commentaires : creusement, perturbation par souche (moderne), limite irrégulière, carré B4
Datation : _
Relations observées :
 recoupe 2013.19.1012
 recoupe 2013.19.1012
 est rempli par 2013.19.1014
- recoupe 2013.19.1039
Représentée sur les minutes :
 205.783.1 ; 205.783.5 ; 205.783.20
Inventaire sommaire du mobilier :
 _
- **B2013.19.1022** (positive)
Interprétation : PA4 - Remblai
Description : des petites pierres ; brun ; sableux
Commentaires : remplissage du creusement longitudinale, carré B3
Datation : _
Relations observées :
 sert d'appui à 2013.19.1004
 remplit 2013.19.1023
Représentée sur les minutes :
 205.783.2
Inventaire sommaire du mobilier :
 - céramique vaisselle : 2 reste(s)
 - céramique amphore rejetée : 50 g ; 4 reste(s)
 - fer clous : 2,5 g ; 1 reste(s)
- **B2013.19.1023** (négative)
Interprétation : NA53 - Empreinte autre
Description : longitudinale ; profil typ U
Commentaires : creusement longitudinale, cloison, carré B3
Datation : _
Relations observées :
 est rempli par 2013.19.1022
 recoupe 2013.19.1012
 recoupe 2013.19.1036
Représentée sur les minutes :
 205.783.2 ; 205.783.9 ; 205.783.20
Inventaire sommaire du mobilier :
 _
- **B2013.19.1024** (positive)
Interprétation : PA4 - Remblai
Description : petites pierres, <3 cm ; brun gris ; sablonneux
Commentaires : remplissage du creusement longitudinale, carré B3
Datation : _
Relations observées :
 sert d'appui à 2013.19.1004
 remplit 2013.19.1025
Représentée sur les minutes :
 205.783.2 ; 205.783.9
Inventaire sommaire du mobilier :
 _
- **B2013.19.1025** (négative)
Interprétation : NA53 - Empreinte autre
Description : longitudinale ; profil typ U
Commentaires : creusement longitudinale, cloison, carré

B3

Datation : _

Relations observées :

est rempli par 2013.19.1024

recoupe 2013.19.1012

recoupe 2013.19.1036

Représentée sur les minutes :

205.783.2 ; 205.783.20

Inventaire sommaire du mobilier :

—

• **B2013.19.1026** (positive)

Interprétation : PA4 - Remblai

Description : pierres (1-3) ; brun jaune ; argileux

Commentaires : couche brun jaune, sous la couche 1012, carré A4

Datation : _

Relations observées :

sert d'appui à 2013.19.1012

s'appuie contre 2013.19.1011

Représentée sur les minutes :

205.783.5 ; 205.783.20

Inventaire sommaire du mobilier :

- céramique vaisselle : 11 reste(s)

- céramique amphore rejetée : 320 g ; 13 reste(s)

- fer clous : 25,6 g ; 2 reste(s)

- scories : 114,3 g ; 2 reste(s)

• **B2013.19.1027** (positive)

Interprétation : PA4 - Remblai

Description : pierres 10-15 cm ; amphores ; brun foncé ; argileux

Commentaires : couche brun foncé, carré A4

Datation : _

Relations observées :

sert d'appui à 2013.19.1012

Représentée sur les minutes :

205.783.5 ; 205.783.20

Inventaire sommaire du mobilier :

- céramique vaisselle : 32 reste(s)

- céramique amphore rejetée : 190 g ; 15 reste(s)

- céramique amphore conservée : 270 g ; 1 reste(s)

- fer clous : 9,2 g ; 3 reste(s)

- fer objet : 49,5 g ; 5 reste(s)

- scories : 7,2 g ; 2 reste(s)

• **B2013.19.1028** (positive)

Interprétation : PA4 - Remblai

Description : pierres 5-15 cm, amphores, céramiques, charbons ; brune foncée ; très argileuse

Commentaires : couche brune foncée, carré D4

Datation : _

Relations observées :

sert d'appui à 2013.19.1008

est recoupé par 2013.19.1030

s'appuie contre 2013.19.1044

s'appuie contre 2013.19.1040

s'appuie contre 2013.19.1041

s'appuie contre 2013.19.1042

s'appuie contre 2013.19.1043

s'appuie contre 2013.19.1045

s'appuie contre 2013.19.1046

s'appuie contre 2013.19.1047

s'appuie contre 2013.19.1048

s'appuie contre 2013.19.1049

s'appuie contre 2013.19.1050

s'appuie contre 2013.19.1091

s'appuie contre 2013.19.1123

Représentée sur les minutes :

205.783.4 ; 205.783.7 ; 205.783.14 ; 205.783.19

Inventaire sommaire du mobilier :

- céramique vaisselle : 278 reste(s)

- céramique amphore rejetée : 29330 g ; 256 reste(s)

- céramique amphore conservée : 4280 g ; 48 reste(s)

- terre cuite architecturale jetée : 1190 g ; 19 reste(s)

- monnaie : 2,3 g ; 1 reste(s)

- fer clous : 225,9 g ; 30 reste(s)

- fer objet : 68 g ; 7 reste(s)

- scories : 1571 g ; 28 reste(s)

• **B2013.19.1029** (positive)

Interprétation : PA4 - Remblai

Description : pierres 5-15 cm ; jaune-brune ; argileux

Commentaires : perturbation par l'arbre, remplissage, carré D4

Datation : _

Relations observées :

sert d'appui à 2013.19.1008

remplit 2013.19.1030

Représentée sur les minutes :

205.783.4 ; 205.783.7

Inventaire sommaire du mobilier :

- céramique vaisselle : 104 reste(s)

- céramique amphore rejetée : 5590 g ; 151 reste(s)

- céramique amphore conservée : 2620 g ; 22 reste(s)

- fer clous : 73,7 g ; 10 reste(s)

- scories : 445 g ; 3 reste(s)

• **B2013.19.1030** (négative)

Interprétation : NN1 - Galerie de rongeur, racine

Description : forme irrégulière ; profil irrégulière

Commentaires : creusement du perturbation par l'arbre (UF 1029), carré D4

Datation : _

Relations observées :

recoupe 2013.19.1028

est rempli par 2013.19.1029

recoupe 2013.19.1045

Représentée sur les minutes :

205.783.4 ; 205.783.7 ; 205.783.12 ; 205.783.21

Inventaire sommaire du mobilier :

—

• **B2013.19.1031** (positive)

Interprétation : _

Description : céramique, amphores, pierres 5-15 cm ; brun foncée ; argileuse

Commentaires : couche brune foncée, carré D3

Datation : _

Relations observées :

sert d'appui à 2013.19.1010

est recoupé par 2013.19.1035

s'appuie contre 2013.19.1055

s'appuie contre 2013.19.1056

s'appuie contre 2013.19.1125

Représentée sur les minutes :

205.783.3 ; 205.783.14 ; 205.783.19

Inventaire sommaire du mobilier :

- céramique vaisselle : 99 reste(s)

- céramique amphore rejetée : 5290 g ; 129 reste(s)

- céramique amphore conservée : 3910 g ; 20 reste(s)

- terre cuite architecturale jetée : 530 g ; 2 reste(s)

- fer objet : 29 g ; 1 reste(s)

- fer déchets : 49 g ; 1 reste(s)

- fer clous : 28,4 g ; 10 reste(s)

- scories : 813 g ; 34 reste(s)

- verre - : poids non déterminable ; 1 reste(s)

• **B2013.19.1032** (positive)

Interprétation : PA4 - Remblai

Description : pierres 5-15 cm ; brune foncée ; argileuse

Commentaires : couche brune foncée, carré D2

Datation : _

Relations observées :

sert d'appui à 2013.19.1020

s'appuie contre 2013.19.1062

s'appuie contre 2013.19.1063

s'appuie contre 2013.19.1066

équivalent de 2013.19.1067

s'appuie contre 2013.19.1071

s'appuie contre 2013.19.1080

s'appuie contre 2013.19.1094

Représentée sur les minutes :

205.783.3 ; 205.783.18

Inventaire sommaire du mobilier :

- céramique vaisselle : 103 reste(s)

- céramique amphore rejetée : 9830 g ; 137 reste(s)

- céramique amphore conservée : 1550 g ; 12 reste(s)

- terre cuite architecturale jetée : 120 g ; 3 reste(s)

- fer objet : 72,6 g ; 4 reste(s)

- fer clous : 167,4 g ; 31 reste(s)

- base cuivre objets : fibule à ailette ; 2 reste(s)

- scories : 79,8 g ; 18 reste(s)

• **B2013.19.1033** (englobante)

Interprétation : _

Description : _

Commentaires : remblai brune foncée, presque dans

soute la zone, pour la localisation du mobilier divisé en UF dans les carrés, UF 1028, 1031, 1032, 1012, 1036

Datation : _

Relations observées :

sert d'appui à 2013.19.1124

Représentée sur les minutes :

_

Inventaire sommaire du mobilier :

_

• **B2013.19.1034** (positive)

Interprétation : PA4 - Remblai

Description : bout de l'os (peu) ; jaune brune ; argileux

Commentaires : perturbation par l'arbre - remplissage

Datation : _

Relations observées :

sert d'appui à 2013.19.1010

remplit 2013.19.1035

Représentée sur les minutes :

205.783.3 ; 205.783.8

Inventaire sommaire du mobilier :

- céramique vaisselle : 21 reste(s)

- céramique amphore rejetée : 920 g ; 23 reste(s)

- céramique amphore conservée : 430 g ; 3 reste(s)

- terre cuite architecturale jetée : 40 g ; 2 reste(s)

- céramique vaisselle : 3 reste(s)

- fer clous : 18,2 g ; 1 reste(s)

- scories : 1437,5 g ; 7 reste(s)

• **B2013.19.1035** (négative)

Interprétation : NN1 - Galerie de rongeur, racine

Description : forme irrégulière ; profil irrégulière

Commentaires : creusement du perturbation par l'arbre , UF 1034, carré D3

Datation : _

Relations observées :

recoupe 2013.19.1031

est rempli par 2013.19.1034

Représentée sur les minutes :

205.783.3 ; 205.783.8 ; 205.783.21

Inventaire sommaire du mobilier :

_

• **B2013.19.1036** (positive)

Interprétation : PA4 - Remblai

Description : amphores, céramiques, pierres 5-15 cm ; noir ; argileux

Commentaires : couche noire argileuse avec pierres, dans le carré B3

Datation : _

Relations observées :

sert d'appui à 2013.19.1004

est recoupé par 2013.19.1023

équivalent de 2013.19.1012

est recoupé par 2013.19.1025

s'appuie contre 2013.19.1051
s'appuie contre 2013.19.1052
s'appuie contre 2013.19.1058
s'appuie contre 2013.19.1072
Représentée sur les minutes :
205.783.2 ; 205.783.17
Inventaire sommaire du mobilier :
- céramique vaisselle : 118 reste(s)
- céramique amphore rejetée : 1760 g ; 80 reste(s)
- céramique amphore conservée : 230 g ; 6 reste(s)
- terre cuite architecturale jetée : 390 g ; 1 reste(s)
- fer objet : dont 10 indét et 1 clou de chaussure ; 40,4 g ; 17 reste(s)
- fer clous : 192 g ; 81 reste(s)
- base cuivre objets : indéterminé ; 0,1 g ; 1 reste(s)
- scories : 350 g ; 21 reste(s)

• **B2013.19.1037** (négative)
Interprétation : NN1 - Galerie de rongeur, racine
Description : forme rond
Commentaires : creusement rond, pas fouillé
Datation : _
Relations observées :
est rempli par 2013.19.1015
recoupe 2013.19.1012
Représentée sur les minutes :
205.783.1
Inventaire sommaire du mobilier :
-

• **B2013.19.1038** (positive)
Interprétation : PA4 - Remblai
Description : pierres 5-15 cm ; brune foncé ; argileux
Commentaires : couche brune foncé avec beaucoup de pierres, sous 1012, couche 1038= couche 1051 dans le carré B3
carré B4
Datation : _
Relations observées :
sert d'appui à 2013.19.1012
s'appuie contre 2013.19.1065
s'appuie contre 2013.19.1070
s'appuie contre 2013.19.1090
équivalent de 2013.19.1052
Représentée sur les minutes :
205.783.5 ; 205.783.17
Inventaire sommaire du mobilier :
- céramique vaisselle : 16 reste(s)
- céramique amphore rejetée : 680 g ; 14 reste(s)
- : 620 g ; 2 reste(s)
- terre cuite architecturale jetée : 520 g ; 4 reste(s)
- fer clous : 1,9 g ; 2 reste(s)

• **B2013.19.1039** (positive)
Interprétation : PA4 - Remblai

Description : beaucoup de petites pierres 1-3 cm, quelques pierres de 10 cm, rarement amphores ; brune/grise ; argileux

Commentaires : couche brune/grise

Datation : _

Relations observées :

sert d'appui à 2013.19.1012

est recoupé par 2013.19.1021

s'appuie contre 2013.19.1070

Représentée sur les minutes :

205.783.5 ; 205.783.20

Inventaire sommaire du mobilier :

-

• **B2013.19.1040** (positive)

Interprétation : NA33 - Fosse

Description : pierre ; brune foncé ; argileuse

Commentaires : remplissage de la fosse circulaire dans le carré D4

Datation : _

Relations observées :

sert d'appui à 2013.19.1028

remplit 2013.19.1073

Représentée sur les minutes :

205.783.7 ; 205.783.12

Inventaire sommaire du mobilier :

- céramique vaisselle : 48 reste(s)

- céramique amphore rejetée : 1310 g ; 49 reste(s)

- céramique amphore conservée : 800 g ; 6 reste(s)

- fer objet : 10,1 g ; 2 reste(s)

- fer clous : 23 g ; 6 reste(s)

- base cuivre déchets : 2,5 g ; 1 reste(s)

- scories : 221 g ; 4 reste(s)

- organique bois : charbon ; 1 reste(s)

- organique os et coquille bruts : 1 esquille ; 1 reste(s)

• **B2013.19.1041** (positive)

Interprétation : PA4 - Remblai

Description : pierre 10 cm ; brune foncé ; argileuse

Commentaires : remplissage du creusement de trou de poteau, carré D4

Datation : _

Relations observées :

sert d'appui à 2013.19.1028

remplit 2013.19.1060

sert d'appui à 2013.19.1068

Représentée sur les minutes :

205.783.7 ; 205.783.10

Inventaire sommaire du mobilier :

- céramique vaisselle : 4 reste(s)

- céramique amphore rejetée : 80 g ; 4 reste(s)

- céramique amphore conservée : 20 g ; 1 reste(s)

- monnaie : 0,8 g ; 1 reste(s)

- fer clous : 3,9 g ; 2 reste(s)

• **B2013.19.1042** (positive)

Interprétation : _

Description : charbons beaucoup ; brune foncé/noire ; charbonneux

Commentaires : planche brûlée (forme réctangulaire)

Datation : _

Relations observées :

sert d'appui à 2013.19.1028

Représentée sur les minutes :

205.783.7

Inventaire sommaire du mobilier :

—

• **B2013.19.1043** (positive)

Interprétation : PA4 - Remblai

Description : charbons, céramiques, amphores ; brune foncé ; argileux

Commentaires : reste d' une couche/ perturbation par l' arbre

Datation : _

Relations observées :

sert d'appui à 2013.19.1028

équivalent de 2013.19.1084

remplit 2013.19.1123

Représentée sur les minutes :

205.783.14

Inventaire sommaire du mobilier :

- céramique vaisselle : 6 reste(s)

- céramique amphore rejetée : 20 g ; 1 reste(s)

- céramique amphore conservée : 40 g ; 1 reste(s)

- base cuivre objets : 2,1 g ; 1 reste(s)

• **B2013.19.1044** (positive)

Interprétation : PA4 - Remblai

Description : pierres 5-10 cm, amphores ; jaune/brune ; argileux

Commentaires : couche jaune/brune, carré D4

Datation : _

Relations observées :

sert d'appui à 2013.19.1028

sert d'appui à 2013.19.1046

sert d'appui à 2013.19.1047

sert d'appui à 2013.19.1050

équivalent de 2013.19.1055

est recoupé par 2013.19.1060

est recoupé par 2013.19.1061

est recoupé par 2013.19.1064

est recoupé par 2013.19.1069

est recoupé par 2013.19.1086

s'appuie contre 2013.19.1091

sert d'appui à 2013.19.1045

Représentée sur les minutes :

205.783.7 ; 205.783.12 ; 205.783.14 ; 205.783.19 ;

205.783.21

Inventaire sommaire du mobilier :

—

• **B2013.19.1045** (positive)

Interprétation : PA4 - Remblai

Description : petites pierres nombreuses 1-3 cm, charbons ; brune/grise ; argilo-sableux

Commentaires : remblai brune/grise avec du gravier

Datation : _

Relations observées :

sert d'appui à 2013.19.1028

est recoupé par 2013.19.1073

est recoupé par 2013.19.1030

s'appuie contre 2013.19.1044

Représentée sur les minutes :

205.783.7 ; 205.783.12 ; 205.783.14

Inventaire sommaire du mobilier :

—

• **B2013.19.1046** (positive)

Interprétation : PA4 - Remblai

Description : brune foncé ; argileux

Commentaires : reste d'une couche, perturbation l' arbre

Datation : _

Relations observées :

sert d'appui à 2013.19.1028

s'appuie contre 2013.19.1044

Représentée sur les minutes :

205.783.7

Inventaire sommaire du mobilier :

—

• **B2013.19.1047** (positive)

Interprétation : PA4 - Remblai

Description : brune foncé ; argileux

Commentaires : reste d'une couche, perturbation par l'arbre

Datation : _

Relations observées :

sert d'appui à 2013.19.1028

s'appuie contre 2013.19.1044

Représentée sur les minutes :

205.783.7 ; 205.783.7

Inventaire sommaire du mobilier :

—

• **B2013.19.1048** (positive)

Interprétation : PA4 - Remblai

Description : brune foncé ; argileux

Commentaires : racine?

Datation : _

Relations observées :

sert d'appui à 2013.19.1028

remplit 2013.19.1061

Représentée sur les minutes :

205.783.7

Inventaire sommaire du mobilier :

- céramique vaisselle : 1 reste(s)

- fer clous : 2,9 g ; 1 reste(s)

• **B2013.19.1049** (positive)

Interprétation : PA4 - Remblai

Description : petites pierres ; brune/noire ; argileuse

Commentaires : remplissage de racine

Datation : _

Relations observées :

sert d'appui à 2013.19.1028

remplit 2013.19.1064

Représentée sur les minutes :

205.783.7

Inventaire sommaire du mobilier :

- fer clous : 7,5 g ; 5 reste(s)

• **B2013.19.1050** (positive)

Interprétation : PA4 - Remblai

Description : brune foncé ; argileux

Commentaires : reste d'une couche perturbation l'arbre, carré D4

Datation : _

Relations observées :

sert d'appui à 2013.19.1028

s'appuie contre 2013.19.1044

Représentée sur les minutes :

205.783.7

Inventaire sommaire du mobilier :

—

• **B2013.19.1051** (positive)

Interprétation : PA4 - Remblai

Description : beaucoup de grandes pierres ; brune foncée ; argileuse

Commentaires : couche brune foncée avec beaucoup de grandes pierres, couche 1051=couche 1038 dans le carré B4

Datation : _

Relations observées :

équivalent de 2013.19.1038

sert d'appui à 2013.19.1036

sert d'appui à 2013.19.1052

est recoupé par 2013.19.1058

s'appuie contre 2013.19.1079

Représentée sur les minutes :

205.783.9 ; 205.783.17 ; 205.783.20

Inventaire sommaire du mobilier :

- céramique vaisselle : 47 reste(s)

- céramique amphore rejetée : 960 g ; 30 reste(s)

- céramique amphore conservée : 290 g ; 3 reste(s)

- terre cuite architecturale jetée : 410 g ; 6 reste(s)

- fer objet : dont un outil ; 8,9 g ; 2 reste(s)

- fer clous : 44,8 g ; 10 reste(s)

- scories : 65,5 g ; 2 reste(s)

• **B2013.19.1052** (positive)

Interprétation : PA4 - Remblai

Description : sans pierres ; brune foncée ; argileuse

Commentaires : couche brune foncée sans pierres

Datation : _

Relations observées :

sert d'appui à 2013.19.1036

s'appuie contre 2013.19.1051

s'appuie contre 2013.19.1079

équivalent de 2013.19.1038

Représentée sur les minutes :

205.783.9 ; 205.783.17 ; 205.783.20

Inventaire sommaire du mobilier :

—

• **B2013.19.1053** (négative)

Interprétation : NN1 - Galerie de rongeur, racine

Description : forme ronde ; profil typ U

Commentaires : creusement - l'arbre (moderne), carrée A2

Datation : _

Relations observées :

recoupe 2013.19.1012

Représentée sur les minutes :

205.783.6 ; 205.783.20

Inventaire sommaire du mobilier :

—

• **B2013.19.1054** (positive)

Interprétation : PA4 - Remblai

Description : pierres cca 10 cm ; jaune-brune ; très argileuse

Commentaires : couche jaune-brune, le bord de zone de la fouillé par l'équipe Guillomet l'année 2008

Datation : _

Relations observées :

sert d'appui à 2013.19.1005

sert d'appui à 2013.19.1012

Représentée sur les minutes :

205.783.6 ; 205.783.20

Inventaire sommaire du mobilier :

—

• **B2013.19.1055** (positive)

Interprétation : PA4 - Remblai

Description : pierres 5-10 ; jaune brune ; argileuse

Commentaires : couche (cf.1044) dans le carrée D3

Datation : _

Relations observées :

sert d'appui à 2013.19.1031

équivalent de 2013.19.1044

s'appuie contre 2013.19.1088

est recoupé par 2013.19.1057

équivalent de 2013.19.1066

est recoupé par 2013.19.1115

Représentée sur les minutes :

205.783.8 ; 205.783.10 ; 205.783.15 ; 205.783.16 ;

205.783.22 ; 205.783.21

Inventaire sommaire du mobilier :

—

• **B2013.19.1056** (positive)

Interprétation : PA4 - Remblai

Description : grandes pierres 10-15 cm, amphores, charbonnes (peu), petites pierres 1-2 cm(peu) ; brune foncée ; argileuse

Commentaires : remplissage du creusement rond avec des grandes pierres

Datation : _

Relations observées :

sert d'appui à 2013.19.1031

remplit 2013.19.1057

s'appuie contre 2013.19.1088

remplit 2013.19.1115

Représentée sur les minutes :

205.783.8 ; 205.783.10 ; 205.783.14

Inventaire sommaire du mobilier :

- céramique vaisselle : 63 reste(s)

- céramique amphore rejetée : 4160 g ; 36 reste(s)

- céramique amphore conservée : 1150 g ; 6 reste(s)

- terre cuite architecturale conservée : 680 g ; 1 reste(s)

- fer clous : 9,3 g ; 3 reste(s)

- scories : 138,9 g ; 13 reste(s)

- pierre autres : 2 petits fragments de quartz ; 2 reste(s)

- organique os et coquille bruts : esquilles d'os ; 0,9 g ; 10 reste(s)

• **B2013.19.1057** (négative)

Interprétation : NA33 - Fosse

Description : forme ronde ; profil typ U

Commentaires : creusement rond d' une fosse

Datation : _

Relations observées :

est rempli par 2013.19.1056

recoupe 2013.19.1055

Représentée sur les minutes :

205.783.8 ; 205.783.10

Inventaire sommaire du mobilier :

—

• **B2013.19.1058** (positive)

Interprétation : _

Description : pierres 3-5 cm ; jaune ; bétoné

Commentaires : scraper de la couche (niveau de sol?), pas en place

Datation : _

Relations observées :

sert d'appui à 2013.19.1036

recoupe 2013.19.1051

Représentée sur les minutes :

205.783.9 ; 205.783.20

Inventaire sommaire du mobilier :

—

• **B2013.19.1059** (positive)

Interprétation : PA4 - Remblai

Description : beaucoup de petites pierres ; jaune ; bétoné/compacte

Commentaires : lambeau de la couche (niveau de sol?), carré B2, non - fouillé

Datation : _

Relations observées :

sert d'appui à 2013.19.1012

Représentée sur les minutes :

205.783.6 ; 205.783.20

Inventaire sommaire du mobilier :

—

• **B2013.19.1060** (négative)

Interprétation : NA50 - Trou de poteau

Description : forme ronde ; profil typ U

Commentaires : trou de poteau, carré D4

Datation : _

Relations observées :

est rempli par 2013.19.1041

recoupe 2013.19.1044

Représentée sur les minutes :

205.783.7 ; 205.783.10 ; 205.783.12 ; 205.783.21

Inventaire sommaire du mobilier :

—

• **B2013.19.1061** (négative)

Interprétation : NN1 - Galerie de rongeur, racine

Description : forme rond ; profil typ U

Commentaires : racine?

Datation : _

Relations observées :

est rempli par 2013.19.1048

recoupe 2013.19.1044

Représentée sur les minutes :

205.783.12

Inventaire sommaire du mobilier :

—

• **B2013.19.1062** (positive)

Interprétation : PA4 - Remblai

Description : céramiques, charbons ; noir /brune foncé

; argileux

Commentaires : remplissage noire avec charbons du creusement rectangulaire, carré D2

Datation : _

Relations observées :

sert d'appui à 2013.19.1032

remplit 2013.19.1083

équivalent de 2013.19.1092

s'appuie contre 2013.19.1095

équivalent de 2013.19.1094

équivalent de 2013.19.1074

Représentée sur les minutes :

205.783.11 ; 205.783.13 ; 205.783.15

Inventaire sommaire du mobilier :

- céramique vaisselle : 412 reste(s)
- céramique amphore rejetée : 4730 g ; 188 reste(s)
- céramique amphore conservée : 1550 g ; 16 reste(s)
- terre cuite architecturale jetée : 210 g ; 3 reste(s)
- fer objet : dont une charnière et une fibule ; 262 g ; 32 reste(s)
- fer clous : 414 g ; 129 reste(s)
- base cuivre objets : 26,6 g ; 9 reste(s)
- scories : 881 g ; 18 reste(s)
- pierre artisanale : pierre noire micacée très friable ; 119 g ; 4 reste(s)
- pierre autres : fragments de quartz ; 19 g ; 13 reste(s)
- organique bois : charbons ; 0,7 g ; 4 reste(s)
- organique os et coquille bruts : esquilles ; 2,2 g ; +10 reste(s)

• **B2013.19.1063** (positive)

Interprétation : PA4 - Remblai

Description : grandes pierres 15-20 cm, amphores, céramiques ; brune/jaune ; argileux

Commentaires : couche brune/jaune, fosse; ans la fosse est petite couche avec la concentration des 6 monnaies

Datation : _

Relations observées :

sert d'appui à 2013.19.1032

remplit 2013.19.1082

Représentée sur les minutes :

205.783.11 ; 205.783.13 ; 205.783.18

Inventaire sommaire du mobilier :

- céramique vaisselle : 313 reste(s)
- céramique amphore rejetée : 5970 g ; 186 reste(s)
- céramique amphore conservée : 3960 g ; 14 reste(s)
- fer objet : dont 1 fibule fer ; 35 g ; 6 reste(s)
- fer clous : 54 g ; 59 reste(s)
- base cuivre déchets : 7,8 g ; 3 reste(s)
- scories : 245 g ; 36 reste(s)
- pierre artisanale : polissoir ; 108 g ; 1 reste(s)
- pierre autres : quartz ; 0,5 g ; 10 reste(s)
- organique os et coquille bruts : nombreuses esquilles ; 44,2 g ; +30 reste(s)
- monnaie : lot monétaire (6 monnaies) ; 16 g ; 6 reste(s)

• **B2013.19.1064** (négative)

Interprétation : NN1 - Galerie de rongeur, racine

Description : irrégulière ; profil typ U

Commentaires : remplissage de racine, carré D4

Datation : _

Relations observées :

est rempli par 2013.19.1049

recoupe 2013.19.1044

Représentée sur les minutes :

—
Inventaire sommaire du mobilier :

—

• **B2013.19.1065** (positive)

Interprétation : PA4 - Remblai

Description : pierres 5-15 cm, amphores ; brune foncé ; argileux

Commentaires : couche brune foncée

Datation : _

Relations observées :

sert d'appui à 2013.19.1038

s'appuie contre 2013.19.1087

Représentée sur les minutes :

—

Inventaire sommaire du mobilier :

- céramique amphore rejetée : 4580 g ; 105 reste(s)
- céramique amphore conservée : 440 g ; 7 reste(s)
- terre cuite architecturale jetée : 340 g ; 1 reste(s)
- fer objet : 8,9 g ; 3 reste(s)
- fer clous : 41,7 g ; 9 reste(s)
- scories : 585 g ; 2 reste(s)
- pierre artisanale : 124 g ; 1 reste(s)

• **B2013.19.1066** (positive)

Interprétation : PA4 - Remblai

Description : pierres 10-15 cm ; jaune ; argileux

Commentaires : couche jaune avec pu de pierres, couche 1066=1055 dans le carré D3

Datation : _

Relations observées :

sert d'appui à 2013.19.1032

équivalent de 2013.19.1055

sert d'appui à 2013.19.1071

est recoupé par 2013.19.1082

est recoupé par 2013.19.1083

s'appuie contre 2013.19.1088

Représentée sur les minutes :

205.783.11 ; 205.783.13 ; 205.783.15 ; 205.783.18

Inventaire sommaire du mobilier :

- céramique vaisselle : 16 reste(s)
- céramique amphore rejetée : 650 g ; 10 reste(s)
- céramique amphore conservée : 120 g ; 2 reste(s)
- fer objet : 5,5 g ; 10 reste(s)
- fer clous : 23 g ; 5 reste(s)
- base cuivre déchets : 9 g ; 1 reste(s)

• **B2013.19.1067** (positive)

Interprétation : PA4 - Remblai

Description : amphores, pierres ; noire ; argileuse

Commentaires : nettoyage du part du carré E2, couche noire

chouce 1067=couche 1032 dans le carré D2 (probable)

Datation : _

Relations observées :

équivalent de 2013.19.1032

s'appuie contre 2013.19.1074

s'appuie contre 2013.19.1075

s'appuie contre 2013.19.1076

s'appuie contre 2013.19.1077

s'appuie contre 2013.19.1078

Représentée sur les minutes :

205.783.13 ; 205.783.24

Inventaire sommaire du mobilier :

- céramique vaisselle : 41 reste(s)
- céramique amphore rejetée : 410 g ; 20 reste(s)
- céramique amphore conservée : 80 g ; 1 reste(s)
- terre cuite architecturale jetée : 160 g ; 3 reste(s)
- fer objet : 25 g ; 4 reste(s)
- fer clous : 32 g ; 11 reste(s)
- scories : 118 g ; 9 reste(s)
- pierre autres : fragment de quartz ; 3,6 g ; 1 reste(s)

• **B2013.19.1068** (positive)

Interprétation : PA4 - Remblai

Description : amphores, pierres ; brune foncée ; argileuse

Commentaires : remplissage du creusement pour calage trou de poteau, carré D4

Datation : _

Relations observées :

remplit 2013.19.1069

s'appuie contre 2013.19.1041

Représentée sur les minutes :

205.783.10

Inventaire sommaire du mobilier :

- céramique amphore rejetée : 3380 g ; 13 reste(s)

• **B2013.19.1069** (négative)

Interprétation : _

Description : forme ronde ; profil angulaires

Commentaires : creusement pour calage trou de poteau

Datation : _

Relations observées :

est rempli par 2013.19.1068

recoupe 2013.19.1044

Représentée sur les minutes :

205.783.10

Inventaire sommaire du mobilier :

—

• **B2013.19.1070** (positive)

Interprétation : PA4 - Remblai

Description : petites pierres 1-3 cm beaucoup ; brun/gris ; sabloneux

Commentaires : couche sabloneuse

Datation : _

Relations observées :

sert d'appui à 2013.19.1038

sert d'appui à 2013.19.1039

Représentée sur les minutes :

—

Inventaire sommaire du mobilier :

—

• **B2013.19.1071** (positive)

Interprétation : PA4 - Remblai

Description : sans pierres ; noir ; argileux

Commentaires : couche noir, reste de l'arbre (moderne), carré D2

Datation : _

Relations observées :

sert d'appui à 2013.19.1032

s'appuie contre 2013.19.1066

Représentée sur les minutes :

205.783.11 ; 205.783.18

Inventaire sommaire du mobilier :

- céramique vaisselle : 1 reste(s)
- céramique amphore rejetée : 820 g ; 10 reste(s)
- céramique amphore conservée : 490 g ; 4 reste(s)
- terre cuite architecturale jetée : 690 g ; 4 reste(s)

• **B2013.19.1072** (positive)

Interprétation : PA4 - Remblai

Description : beaucoup de petites pierres, fragment de métal, amphores ; noire/brune ; argileux

Commentaires : couche noire/brune avec beaucoup de petites pierres, carré B3

Datation : _

Relations observées :

sert d'appui à 2013.19.1036

Représentée sur les minutes :

205.783.9 ; 205.783.20

Inventaire sommaire du mobilier :

—

• **B2013.19.1073** (négative)

Interprétation : NA33 - Fosse

Description : forme rond ; profil typ U

Commentaires : creusement de la fosse, carré D4

Datation : _

Relations observées :

est rempli par 2013.19.1040

recoupe 2013.19.1045

Représentée sur les minutes :

205.783.7 ; 205.783.12 ; 205.783.21

Inventaire sommaire du mobilier :

—

• **B2013.19.1074** (positive)

Interprétation : PA4 - Remblai

Description : grandes pierres ; brune foncé ; argileux

Commentaires : couche brune foncé, carré E2

Datation : _

Relations observées :

sert d'appui à 2013.19.1067

s'appuie contre 2013.19.1095

s'appuie contre 2013.19.1092

s'appuie contre 2013.19.1103

est recoupé par 2013.19.1117

équivalent de 2013.19.1062

Représentée sur les minutes :

205.783.11 ; 205.783.13 ; 205.783.24

Inventaire sommaire du mobilier :

—

• **B2013.19.1075** (positive)

Interprétation : PA4 - Remblai

Description : gravier ; noire/brune ; argileux

Commentaires : couche noire/brune, perturbation par l'arbre (moderne)

Datation : _

Relations observées :

sert d'appui à 2013.19.1067

s'appuie contre 2013.19.1095

s'appuie contre 2013.19.1092

remplit 2013.19.1117

Représentée sur les minutes :

205.783.11

Inventaire sommaire du mobilier :

—

• **B2013.19.1076** (positive)

Interprétation : PA4 - Remblai

Description : nombreux des petites pierres ; jaune/brune ; argileux

Commentaires : couche jaune/brune, probablement perturbation par l'arbre (moderne), carré E2

Datation : _

Relations observées :

sert d'appui à 2013.19.1067

s'appuie contre 2013.19.1104

s'appuie contre 2013.19.1092

remplit 2013.19.1117

Représentée sur les minutes :

205.783.11 ; 205.783.13 ; 205.783.15 ; 205.783.22 ;

205.783.23 ; 205.783.21 ; 205.783.24

Inventaire sommaire du mobilier :

- céramique vaisselle : 19 reste(s)

- céramique amphore rejetée : 410 g ; 12 reste(s)

- céramique amphore conservée : 460 g ; 6 reste(s)

- fer objet : 35 g ; 6 reste(s)

- fer clous : 27 g ; 6 reste(s)

- base cuivre déchets : 2 fragments avec terre de moule ; 2 g ; 2 reste(s)

• **B2013.19.1077** (positive)

Interprétation : PA4 - Remblai

Description : grandes pierres 10-20 cm ; brune foncée ; argileux

Commentaires : couche brune foncée, carré E2

Datation : _

Relations observées :

sert d'appui à 2013.19.1067

remplit 2013.19.1117

Représentée sur les minutes :

205.783.11 ; 205.783.24

Inventaire sommaire du mobilier :

- céramique vaisselle : 33 reste(s)

- céramique amphore rejetée : 510 g ; 18 reste(s)

- céramique amphore conservée : 230 g ; 3 reste(s)

- fer clous : 62 g ; 6 reste(s)

- scories : 66 g ; 4 reste(s)

• **B2013.19.1078** (positive)

Interprétation : PA4 - Remblai

Description : sans pierre ; noire ; argileux

Commentaires : couche noire sans pierres, carré E2

Datation : _

Relations observées :

sert d'appui à 2013.19.1067

est recoupé par 2013.19.1117

Représentée sur les minutes :

205.783.11 ; 205.783.13

Inventaire sommaire du mobilier :

—

• **B2013.19.1079** (positive)

Interprétation : PA4 - Remblai

Description : pierres 5-10cm, amphores ; brune foncée/ noire ; argileuse

Commentaires : couche brune foncée/noire (décapage avec la pelle mécanique) dans le carré B3 et B2

Datation : _

Relations observées :

sert d'appui à 2013.19.1006

sert d'appui à 2013.19.1051

sert d'appui à 2013.19.1052

s'appuie contre 2013.19.1087

Représentée sur les minutes :

—

Inventaire sommaire du mobilier :

- céramique vaisselle : 65 reste(s)

- céramique amphore rejetée : 1130 g ; 41 reste(s)

- céramique amphore conservée : 100 g ; 1 reste(s)

- terre cuite architecturale jetée : 430 g ; 7 reste(s)

- fer objet : 13 g ; 1 reste(s)

- fer clous : 57 g ; 18 reste(s)

- scories : 234 g ; 4 reste(s)

• **B2013.19.1080** (positive)

Interprétation : PA4 - Remblai

Description : _

Commentaires : la fosse avec beaucoup de fragment de l'os, charbonneuse cette fosse est probablement

Datation : _

Relations observées :

sert d'appui à 2013.19.1032

remplit 2013.19.1081

Représentée sur les minutes :

205.783.13

Inventaire sommaire du mobilier :

- céramique vaisselle : 7 reste(s)
- céramique amphore rejetée : 110 g ; 6 reste(s)
- fer clous : 16 g ; 3 reste(s)
- scories : 13 g ; 3 reste(s)
- organique os et coquille bruts : nombreuses esquilles ; 43 g ; +50 reste(s)

• **B2013.19.1081** (négative)

Interprétation : NA33 - Fosse*Description :* rond ; profil typ U*Commentaires :* creusement de la fosse, carré D2*Datation :* _*Relations observées :*

est rempli par 2013.19.1080

recoupe 2013.19.1082

Représentée sur les minutes :

205.783.13 ; 205.783.15

Inventaire sommaire du mobilier :

-

• **B2013.19.1082** (négative)

Interprétation : NA33 - Fosse*Description :* forme irrégulière ; profil irrégulière*Commentaires :* creusement de la fosse, carré D2*Datation :* _*Relations observées :*

est rempli par 2013.19.1063

recoupe 2013.19.1066

est recoupé par 2013.19.1081

Représentée sur les minutes :

205.783.11 ; 205.783.13 ; 205.783.15 ; 205.783.18

Inventaire sommaire du mobilier :

-

• **B2013.19.1083** (négative)

Interprétation : NA33 - Fosse*Description :* quadrangulaire ; étagé*Commentaires :* creusement de la structure, carré D2*Datation :* _*Relations observées :*

est rempli par 2013.19.1062

recoupe 2013.19.1066

est rempli par 2013.19.1107

Représentée sur les minutes :

205.783.13

Inventaire sommaire du mobilier :

-

• **B2013.19.1084** (positive)

Interprétation : NA33 - Fosse*Description :* _*Commentaires :* plus profond au milieu, carré D4*Datation :* _*Relations observées :*

équivalent de 2013.19.1043

remplit 2013.19.1123

Représentée sur les minutes :

205.783.14

Inventaire sommaire du mobilier :

- fer objet : 5 g ; 1 reste(s)

- fer clous : 50 g ; 10 reste(s)

• **B2013.19.1085** (positive)

Interprétation : PA4 - Remblai*Description :* céramiques, amphores ; brune/grise ; argileuse*Commentaires :* remplissage de creusement de la fosse*Datation :* _*Relations observées :*

remplit 2013.19.1086

sert d'appui à 2013.19.1093

Représentée sur les minutes :

205.783.14 ; 205.783.19

Inventaire sommaire du mobilier :

- céramique amphore rejetée : 2330 g ; 41 reste(s)

- céramique amphore conservée : 2380 g ; 18 reste(s)

- fer objet : 56 g ; 1 reste(s)

- fer clous : 28 g ; 9 reste(s)

- scories : 65 g ; 2 reste(s)

- organique bois : charbons ; 0,5 g ; 3 reste(s)

• **B2013.19.1086** (négative)

Interprétation : NA33 - Fosse*Description :* forme ronde ; profil typ U*Commentaires :* creusement de la fosse, carré D4*Datation :* _*Relations observées :*

est rempli par 2013.19.1085

recoupe 2013.19.1044

recoupe 2013.19.1091

Représentée sur les minutes :

205.783.14 ; 205.783.21

Inventaire sommaire du mobilier :

-

• **B2013.19.1087** (positive)

Interprétation : PA4 - Remblai*Description :* pierres ; jaune ; argileuse*Commentaires :* jaune couche*Datation :* _*Relations observées :*

sert d'appui à 2013.19.1079

équivalent de 2013.19.1088

équivalent de 2013.19.1089

équivalent de 2013.19.1090

équivalent de 2013.19.1091

sert d'appui à 2013.19.1065

Représentée sur les minutes :

205.783.17 ; 205.783.20

Inventaire sommaire du mobilier :

—

• **B2013.19.1088** (positive)

Interprétation : PA4 - Remblai

Description : pierres ; jaune ; argileuse

Commentaires : jaune couche

Datation : _

Relations observées :

sert d'appui à 2013.19.1055

équivalent de 2013.19.1087

équivalent de 2013.19.1089

sert d'appui à 2013.19.1056

équivalent de 2013.19.1090

équivalent de 2013.19.1091

est recoupé par 2013.19.1115

sert d'appui à 2013.19.1066

Représentée sur les minutes :

205.783.14 ; 205.783.19 ; 205.783.21

Inventaire sommaire du mobilier :

- céramique vaisselle : 26 reste(s)

- fer clous : 12 g ; 2 reste(s)

• **B2013.19.1089** (positive)

Interprétation : PA4 - Remblai

Description : pierres ; jaune ; argileuse

Commentaires : jaune couche

Datation : _

Relations observées :

équivalent de 2013.19.1087

équivalent de 2013.19.1088

sert d'appui à 2013.19.1012

équivalent de 2013.19.1090

équivalent de 2013.19.1091

Représentée sur les minutes :

205.783.20

Inventaire sommaire du mobilier :

—

• **B2013.19.1090** (positive)

Interprétation : PA4 - Remblai

Description : pierres ; jaune ; argileuse

Commentaires : couche jaune

Datation : _

Relations observées :

équivalent de 2013.19.1087

équivalent de 2013.19.1088

équivalent de 2013.19.1089

sert d'appui à 2013.19.1038

équivalent de 2013.19.1091

Représentée sur les minutes :

205.783.17 ; 205.783.20

Inventaire sommaire du mobilier :

—

• **B2013.19.1091** (positive)

Interprétation : PA4 - Remblai

Description : pierres ; jaune ; argileuse

Commentaires : couche jaune

Datation : _

Relations observées :

équivalent de 2013.19.1087

équivalent de 2013.19.1088

équivalent de 2013.19.1089

équivalent de 2013.19.1090

sert d'appui à 2013.19.1044

sert d'appui à 2013.19.1028

est recoupé par 2013.19.1086

Représentée sur les minutes :

205.783.21 ; 205.783.21

Inventaire sommaire du mobilier :

—

• **B2013.19.1092** (positive)

Interprétation : PA4 - Remblai

Description : grandes pierres, céramiques ; noir ; argileuse

Commentaires : couche noire

Datation : _

Relations observées :

sert d'appui à 2013.19.1074

équivalent de 2013.19.1062

sert d'appui à 2013.19.1075

sert d'appui à 2013.19.1076

Représentée sur les minutes :

—

Inventaire sommaire du mobilier :

- céramique vaisselle : 14 reste(s)

- céramique amphore rejetée : 60 g ; 7 reste(s)

- scories : 18 g ; 4 reste(s)

- fer clous : 3,5 g ; 2 reste(s)

• **B2013.19.1093** (positive)

Interprétation : PA4 - Remblai

Description : pierres 3-5 cm ; jaune/grise ; argileuse

Commentaires : couche jaune/grise

Datation : _

Relations observées :

s'appuie contre 2013.19.1085

est recoupé par 2013.19.1123

Représentée sur les minutes :

205.783.14 ; 205.783.19

Inventaire sommaire du mobilier :

—

• **B2013.19.1094** (positive)

Interprétation : PA4 - Remblai

Description : pierres 10-15 cm ; brune foncée ; argileuse

Commentaires : couche brune foncée

Datation : _

Relations observées :

équivalent de 2013.19.1062

sert d'appui à 2013.19.1032

Représentée sur les minutes :

—

Inventaire sommaire du mobilier :

- céramique vaisselle : 55 reste(s)

- céramique amphore rejetée : 640 g ; 19 reste(s)

- céramique amphore conservée : 30 g ; 1 reste(s)

- terre cuite architecturale jetée : 150 g ; 1 reste(s)

• **B2013.19.1095** (positive)*Interprétation :* PA4 - Remblai*Description :* grande pierres (peu) 30-40 m, céramiques, amphores ; noire/grise ; argileuse*Commentaires :* remplissage noire/structure/batiment?*Datation :* _*Relations observées :*

sert d'appui à 2013.19.1074

sert d'appui à 2013.19.1075

sert d'appui à 2013.19.1062

s'appuie contre 2013.19.1096

s'appuie contre 2013.19.1100

s'appuie contre 2013.19.1101

s'appuie contre 2013.19.1102

s'appuie contre 2013.19.1105

s'appuie contre 2013.19.1107

s'appuie contre 2013.19.1098

Représentée sur les minutes :

205.783.13 ; 205.783.15 ; 205.783.24 ; 205.783.16

Inventaire sommaire du mobilier :

- céramique vaisselle : 10 reste(s)

- céramique amphore rejetée : 60 g ; 2 reste(s)

- céramique amphore conservée : 160 g ; 1 reste(s)

- fer objet : 8,1 g ; 4 reste(s)

- fer clous : 11 g ; 4 reste(s)

• **B2013.19.1096** (positive)*Interprétation :* PA4 - Remblai*Description :* peu de petites pierres ; grise ; argileuse*Commentaires :* remplissage trou de poteau*Datation :* _*Relations observées :*

sert d'appui à 2013.19.1095

remplit 2013.19.1097

Représentée sur les minutes :

—

Inventaire sommaire du mobilier :

—

• **B2013.19.1097** (négative)*Interprétation :* NA50 - Trou de poteau*Description :* forme rond ; profil typ U*Commentaires :* creusement de trou de poteau*Datation :* _*Relations observées :*

est rempli par 2013.19.1096

recoupe 2013.19.1107

Représentée sur les minutes :

205.783.16 ; 205.783.22 ; 205.783.23 ; 205.783.21

Inventaire sommaire du mobilier :

—

• **B2013.19.1098** (positive)*Interprétation :* PA4 - Remblai*Description :* peu de petites pierres 3-5 cm ; brune/grise ; argileuse*Commentaires :* remplissage trou de poteau*Datation :* _*Relations observées :*

remplit 2013.19.1099

sert d'appui à 2013.19.1095

Représentée sur les minutes :

—

Inventaire sommaire du mobilier :

- céramique vaisselle : 5 reste(s)

• **B2013.19.1099** (négative)*Interprétation :* NA50 - Trou de poteau*Description :* ronde ; typ U*Commentaires :* creusement trou de poteau*Datation :* _*Relations observées :*

est rempli par 2013.19.1098

recoupe 2013.19.1107

Représentée sur les minutes :

205.783.16 ; 205.783.22 ; 205.783.23 ; 205.783.21

Inventaire sommaire du mobilier :

—

• **B2013.19.1100** (positive)*Interprétation :* PA71 - Sol construit*Description :* charbons beaucoup ; orange-brune (rouge) ; compacte*Commentaires :* niveau de sol; orange charboneuse, couche*Datation :* _*Relations observées :*

sert d'appui à 2013.19.1095

s'appuie contre 2013.19.1110

s'appuie contre 2013.19.1112

équivalent de 2013.19.1111

Représentée sur les minutes :

205.783.16 ; 205.783.23

Inventaire sommaire du mobilier :

- céramique vaisselle : 29 reste(s)

- céramique amphore rejetée : 20 g ; 1 reste(s)

- fer objet : dont un outil ; 47 g ; 3 reste(s)

- fer clous : 10,7 g ; 4 reste(s)

- scories : 258 g ; 3 reste(s)

• **B2013.19.1101** (positive)

Interprétation : PA71 - Sol construit
Description : peu charbons ; jaune claire ; compacte
Commentaires : jaune claire couche, niveau de sol
Datation : _
Relations observées :
sert d'appui à 2013.19.1095
Représentée sur les minutes :
205.783.16 ; 205.783.23 ; 205.783.21
Inventaire sommaire du mobilier :

—

• **B2013.19.1102** (positive)

Interprétation : PA71 - Sol construit
Description : charboneuse ; jaune ; compacte
Commentaires : couche jaune charboneuse, niveau do sol
Datation : _
Relations observées :
sert d'appui à 2013.19.1095
Représentée sur les minutes :
205.783.16 ; 205.783.22 ; 205.783.23 ; 205.783.21 ;
205.783.24
Inventaire sommaire du mobilier :

—

• **B2013.19.1103** (positive)

Interprétation : PA32 - Alignement de blocs
Description : grandes pierres 15-20 cm ; brune/grise ; argileuse
Commentaires : couche avec grandes pierres, calage
Datation : _
Relations observées :
sert d'appui à 2013.19.1074
Représentée sur les minutes :
205.783.16 ; 205.783.22 ; 205.783.23 ; 205.783.24
Inventaire sommaire du mobilier :
- céramique vaisselle : 17 reste(s)
- céramique amphore rejetée : 160 g ; 3 reste(s)
- fer objet : 81 g ; 1 reste(s)
- fer clous : 22,6 g ; 8 reste(s)
- scories : 174 g ; 2 reste(s)
- organique os et coquille bruts : 1,1 g ; 1 reste(s)

• **B2013.19.1104** (positive)

Interprétation : PA4 - Remblai
Description : avec petites pierres ; brune/jaune ; argileuse
Commentaires : remplissage de creusement recent (avec le roule, coupé avec la tronçonneuse
Datation : _
Relations observées :
sert d'appui à 2013.19.1076
Représentée sur les minutes :
205.783.16 ; 205.783.23 ; 205.783.21
Inventaire sommaire du mobilier :
- céramique vaisselle : 2 reste(s)

• **B2013.19.1105** (positive)

Interprétation : PA4 - Remblai
Description : charbons ; brune foncée ; argileuse
Commentaires : remplissage de trou de poteau
Datation : _
Relations observées :
sert d'appui à 2013.19.1095
remplit 2013.19.1106
Représentée sur les minutes :
—
Inventaire sommaire du mobilier :

—

• **B2013.19.1106** (négative)

Interprétation : NA50 - Trou de poteau
Description : forme ronde ; profil typ U
Commentaires : creusement de trou de poteau
Datation : _
Relations observées :
est rempli par 2013.19.1105
recoupe 2013.19.1107
Représentée sur les minutes :
205.783.16 ; 205.783.22 ; 205.783.23 ; 205.783.21
Inventaire sommaire du mobilier :

—

• **B2013.19.1107** (positive)

Interprétation : PA36 - Remplissage fondation
Description : charboneuse ; jaune/grise ; argileuse
Commentaires : couche jaune grise (avec 3 trou de poteau)
Datation : _
Relations observées :
est recoupé par 2013.19.1097
est recoupé par 2013.19.1099
est recoupé par 2013.19.1106
sert d'appui à 2013.19.1095
remplit 2013.19.1083
Représentée sur les minutes :
205.783.16 ; 205.783.22 ; 205.783.23 ; 205.783.21
Inventaire sommaire du mobilier :

—

• **B2013.19.1108** (positive)

Interprétation : PA4 - Remblai
Description : céramiques, petites pierres, charbons nombreux ; brune claire ; argileux
Commentaires : couche brune claire
Datation : _
Relations observées :
s'appuie contre 2013.19.1109
sert d'appui à 2013.19.1111
sert d'appui à 2013.19.1110
Représentée sur les minutes :
205.783.23

Inventaire sommaire du mobilier :

- céramique vaisselle : 40 reste(s)
- céramique amphore rejetée : 2130 g ; 55 reste(s)
- céramique amphore conservée : 460 g ; 3 reste(s)
- fer objet : indét ; 6,9 g ; 2 reste(s)
- fer clous : 20 g ; 4 reste(s)
- pierre artisanale : un broyon en granit poli (?) ; 609 g ; 1 reste(s)
- organique os et coquille bruts : 2 g ; 1 reste(s)

• **B2013.19.1109** (positive)*Interprétation* : X2 - Niveau d'incendie*Description* : grandes pièces de charbons ; grise/noir ; rubefié*Commentaires* : remblai-couche d' incendie*Datation* : _*Relations observées* :

sert d'appui à 2013.19.1108

Représentée sur les minutes :

205.783.23

Inventaire sommaire du mobilier :

- céramique vaisselle : 52 reste(s)
- céramique amphore rejetée : 180 g ; 2 reste(s)
- fer objet : 72 g ; 1 reste(s)
- fer clous : 370 g ; 28 reste(s)
- pierre autres : un fragment lithique brûlé ; 11 g ; 1 reste(s)

• **B2013.19.1110** (positive)*Interprétation* : PA71 - Sol construit*Description* : pierres 4-10 cm ; jaune ; compacte*Commentaires* : couche de préparation de sol*Datation* : _*Relations observées* :

s'appuie contre 2013.19.1108

sert d'appui à 2013.19.1100

s'appuie contre 2013.19.1108

Représentée sur les minutes :

205.783.22 ; 205.783.23

Inventaire sommaire du mobilier :

- céramique vaisselle : 1 reste(s)

• **B2013.19.1111** (positive)*Interprétation* : PA71 - Sol construit*Description* : charbons ; brune/rouge ; argileuse, charboneuse*Commentaires* : remplissage longitudinale, reste de la sol*Datation* : _*Relations observées* :

s'appuie contre 2013.19.1108

s'appuie contre 2013.19.1112

remplit 2013.19.1113

équivalent de 2013.19.1100

Représentée sur les minutes :

205.783.22

Inventaire sommaire du mobilier :

-

• **B2013.19.1112** (positive)*Interprétation* : PA4 - Remblai*Description* : grise ; poudreux*Commentaires* : remplissage entre la ligne des poteaux et couche de préparation du sol*Datation* : _*Relations observées* :

sert d'appui à 2013.19.1111

sert d'appui à 2013.19.1100

s'appuie contre 2013.19.1000

Représentée sur les minutes :

205.783.22 ; 205.783.22

Inventaire sommaire du mobilier :

-

• **B2013.19.1113** (négative)*Interprétation* : NA33 - Fosse*Description* : longitudinale ; profil typ U*Commentaires* : creusement longitudinale*Datation* : _*Relations observées* :

est rempli par 2013.19.1111

recoupe 2013.19.1008

Représentée sur les minutes :

-

Inventaire sommaire du mobilier :

-

• **B2013.19.1114** (positive)*Interprétation* : PA71 - Sol construit*Description* : charnoneuse ; noir/gris ; compacte*Commentaires* : niveau do sol-couche d' occupation*Datation* : _*Relations observées* :

sert d'appui à 2013.19.1009

Représentée sur les minutes :

205.783.23 ; 205.783.21

Inventaire sommaire du mobilier :

-

• **B2013.19.1115** (négative)*Interprétation* : NA33 - Fosse*Description* : rond? ; profil typ U*Commentaires* : creusement de la fosse, visible dans le profile*Datation* : _*Relations observées* :

recoupe 2013.19.1088

recoupe 2013.19.1055

est rempli par 2013.19.1056

est rempli par 2013.19.1125

Représentée sur les minutes :

205.783.14

Inventaire sommaire du mobilier :

-

• **B2013.19.1116** (négative)

Interprétation : NA33 - Fosse

Description : _

Commentaires : creusement de la fosse (remplissage par l'arbre, non - fouillé

Datation : _

Relations observées :

est rempli par 2013.19.1016

recoupe 2013.19.1012

Représentée sur les minutes :

205.783.1

Inventaire sommaire du mobilier :

—

• **B2013.19.1117** (négative)

Interprétation : NN1 - Galerie de rongeur, racine

Description : _

Commentaires : creusement de la fosse (remplissage par l'arbre)

Datation : _

Relations observées :

est rempli par 2013.19.1076

est rempli par 2013.19.1077

est rempli par 2013.19.1075

recoupe 2013.19.1074

recoupe 2013.19.1078

Représentée sur les minutes :

205.783.24 ; 205.783.23

Inventaire sommaire du mobilier :

—

• **B2013.19.1118** (englobante)

Interprétation : PA4 - Remblai

Description : _

Commentaires : remblai jaune (avec nuance orange) dans la zone ouest (couche)

Datation : _

Relations observées :

—

Représentée sur les minutes :

—

Inventaire sommaire du mobilier :

—

• **B2013.19.1119** (englobante)

Interprétation : PA4 - Remblai

Description : _

Commentaires : remblai jaune/gris, (nuance orange) dans la zone est

Datation : _

Relations observées :

—

Représentée sur les minutes :

—

Inventaire sommaire du mobilier :

—

• **B2013.19.1120** (englobante)

Interprétation : E01 - Bâtiment

Description : _

Commentaires : bâtiment avec un paroi reposant sur poteaux, calage des pierres et deux niveaux de sol

Datation : _

Relations observées :

—

Représentée sur les minutes :

—

Inventaire sommaire du mobilier :

—

• **B2013.19.1121** (englobante)

Interprétation : PA4 - Remblai

Description : _

Commentaires : remblai jaune dans la zone est (supér;)

Datation : _

Relations observées :

—

Représentée sur les minutes :

—

Inventaire sommaire du mobilier :

—

• **B2013.19.1122** ()

Interprétation : _

Description : _

Commentaires : ensemble clos - sous remblai 1108, deux couches en place 1109 et 1114

Datation : _

Relations observées :

—

Représentée sur les minutes :

—

Inventaire sommaire du mobilier :

—

• **B2013.19.1123** (négative)

Interprétation : _

Description : _

Commentaires : remplissage du creusement de la fosse

Datation : _

Relations observées :

est rempli par 2013.19.1084

est rempli par 2013.19.1043

sert d'appui à 2013.19.1028

recoupe 2013.19.1093

Représentée sur les minutes :

—

Inventaire sommaire du mobilier :

—

• **B2013.19.1124** (positive)

Interprétation : PN3 - Pédogénèse, humus

Description : racines, pierres ; noir ; argileux

Commentaires : humus forestière, décapé par la pelleuse

Datation : _

Relations observées :

s'appuie contre 2013.19.1033

Représentée sur les minutes :

—

Inventaire sommaire du mobilier :

—

• **B2013.19.1125** (positive)

Interprétation : PA4 - Remblai

Description : peu charbons, peu pierres (10 - 15 cm) ; brun ; argileux

Commentaires : couche brun, peu charbons

Datation : _

Relations observées :

sert d'appui à 2013.19.1031

remplit 2013.19.1115

Représentée sur les minutes :

205.783.14

Inventaire sommaire du mobilier :

—



CATALOGUE DES MINUTES DE FOUILLE (2013)

• **Minute 205.783.1**

Type : plan

Echelle : 20e

Géoréférencement : X min : _ ; X max : _ ; Y min : _ ; Y max : _ ; Z min : _ ; Z max : _

Uf figurées : 2013.19.1011 ; 2013.19.1012 ; 2013.19.1014 ; 2013.19.1015 ; 2013.19.1016 ; 2013.19.1021 ; 2013.19.1013 ; 2013.19.1037 ; 2013.19.1116

Commentaire : carré A4 et B4

• **Minute 205.783.2**

Type : plan

Echelle : 20e

Géoréférencement : X min : _ ; X max : _ ; Y min : _ ; Y max : _ ; Z min : _ ; Z max : _

Uf figurées : 2013.19.1012 ; 2013.19.1022 ; 2013.19.1024 ; 2013.19.1023 ; 2013.19.1025 ; 2013.19.1036

Commentaire : carré A3 et B3

• **Minute 205.783.3**

Type : plan

Echelle : 20e

Géoréférencement : X min : _ ; X max : _ ; Y min : _ ; Y max : _ ; Z min : _ ; Z max : _

Uf figurées : 2013.19.1031 ; 2013.19.1032 ; 2013.19.1034 ; 2013.19.1035

Commentaire : carré D2 et D3

• **Minute 205.783.4**

Type : plan

Echelle : 20e

Géoréférencement : X min : _ ; X max : _ ; Y min : _ ; Y max : _ ; Z min : _ ; Z max : _

Uf figurées : 2013.19.1028 ; 2013.19.1029 ; 2013.19.1030

Commentaire : carré D4

• **Minute 205.783.5**

Type : plan

Echelle : 20e

Géoréférencement : X min : _ ; X max : _ ; Y min : _ ; Y max : _ ; Z min : _ ; Z max : _

Uf figurées : 2013.19.1011 ; 2013.19.1026 ; 2013.19.1027 ; 2013.19.1015 ; 2013.19.1021 ; 2013.19.1038 ; 2013.19.1039

Commentaire : carré A4 et B4

• **Minute 205.783.6**

Type : plan

Echelle : 20e

Géoréférencement : X min : _ ; X max : _ ; Y min : _ ; Y max : _ ; Z min : _ ; Z max : _

Uf figurées : 2013.19.1012 ; 2013.19.1053 ; 2013.19.1054 ; 2013.19.1059

Commentaire : carré A2, B2, bord de zone fouillé par l'équipe Guilloment 2008

• **Minute 205.783.7**

Type : plan

Echelle : 20e

Géoréférencement : X min : _ ; X max : _ ; Y min : _ ; Y max : _ ; Z min : _ ; Z max : _

Uf figurées : 2013.19.1028 ; 2013.19.1029 ; 2013.19.1030 ; 2013.19.1040 ; 2013.19.1041 ; 2013.19.1042 ; 2013.19.1046 ; 2013.19.1045 ; 2013.19.1047 ; 2013.19.1047 ; 2013.19.1048 ; 2013.19.1049 ; 2013.19.1050 ; 2013.19.1044 ; 2013.19.1060 ; 2013.19.1073

Commentaire : _

• **Minute 205.783.8**

Type : plan

Echelle : 20e

Géoréférencement : X min : _ ; X max : _ ; Y min : _ ; Y max : _ ; Z min : _ ; Z max : _

Uf figurées : 2013.19.1034 ; 2013.19.1035 ; 2013.19.1055 ; 2013.19.1056 ; 2013.19.1057

Commentaire : _

• **Minute 205.783.9**

Type : plan

Echelle : 20e

Géoréférencement : X min : _ ; X max : _ ; Y min : _ ; Y max : _ ; Z min : _ ; Z max : _

Uf figurées : 2013.19.1023 ; 2013.19.1024 ; 2013.19.1051 ; 2013.19.1052 ; 2013.19.1058 ; 2013.19.1072

Commentaire : _

• **Minute 205.783.10**

Type : profil

Echelle : 20e

Géoréférencement : X min : _ ; X max : _ ; Y min : _ ; Y max : _ ; Z min : _ ; Z max : _

Uf figurées : 2013.19.1041 ; 2013.19.1060 ; 2013.19.1068 ; 2013.19.1069 ; 2013.19.1055 ; 2013.19.1056 ; 2013.19.1057

Commentaire : _

• **Minute 205.783.11**

Type : plan

Echelle : 20e

Géoréférencement : X min : _ ; X max : _ ; Y min : _ ; Y max : _ ; Z min : _ ; Z max : _

Uf figurées : 2013.19.1062 ; 2013.19.1063 ; 2013.19.1066 ; 2013.19.1071 ; 2013.19.1082 ; 2013.19.1074 ; 2013.19.1075 ; 2013.19.1076 ; 2013.19.1077 ; 2013.19.1078

Commentaire : _

• **Minute 205.783.12**

Type : plan

Echelle : 20e

Géoréférencement : X min : _ ; X max : _ ; Y min : _ ; Y

max : _ ; Z min : _ ; Z max : _

Uf figurées : 2013.19.1040 ; 2013.19.1044 ; 2013.19.1030

; 2013.19.1060 ; 2013.19.1073 ; 2013.19.1061 ;

2013.19.1045

Commentaire : plus profil dans releve 1/10

• **Minute 205.783.13**

Type : plan

Echelle : 20e

Géoréférencement : X min : _ ; X max : _ ; Y min : _ ; Y

max : _ ; Z min : _ ; Z max : _

Uf figurées : 2013.19.1062 ; 2013.19.1063 ; 2013.19.1080

; 2013.19.1081 ; 2013.19.1082 ; 2013.19.1066 ;

2013.19.1083 ; 2013.19.1067 ; 2013.19.1074 ;

2013.19.1076 ; 2013.19.1078 ; 2013.19.1095

Commentaire : _

• **Minute 205.783.14**

Type : plan

Echelle : 20e

Géoréférencement : X min : _ ; X max : _ ; Y min : _ ; Y

max : _ ; Z min : _ ; Z max : _

Uf figurées : 2013.19.1028 ; 2013.19.1031 ; 2013.19.1044

; 2013.19.1043 ; 2013.19.1056 ; 2013.19.1084

; 2013.19.1085 ; 2013.19.1086 ; 2013.19.1088

; 2013.19.1093 ; 2013.19.1115 ; 2013.19.1045 ;

2013.19.1125

Commentaire : _

• **Minute 205.783.15**

Type : plan

Echelle : 20e

Géoréférencement : X min : _ ; X max : _ ; Y min : _ ; Y

max : _ ; Z min : _ ; Z max : _

Uf figurées : 2013.19.1055 ; 2013.19.1062 ; 2013.19.1066

; 2013.19.1076 ; 2013.19.1095 ; 2013.19.1081 ;

2013.19.1082

Commentaire : _

• **Minute 205.783.16**

Type : plan

Echelle : 20e

Géoréférencement : X min : _ ; X max : _ ; Y min : _ ; Y

max : _ ; Z min : _ ; Z max : _

Uf figurées : 2013.19.1100 ; 2013.19.1101 ; 2013.19.1102

; 2013.19.1103 ; 2013.19.1104 ; 2013.19.1106 ;

2013.19.1107 ; 2013.19.1055 ; 2013.19.1097 ;

2013.19.1099 ; 2013.19.1095

Commentaire : _

• **Minute 205.783.17**

Type : profil

Echelle : 20e

Géoréférencement : X min : _ ; X max : _ ; Y min : _ ; Y

max : _ ; Z min : _ ; Z max : _

Uf figurées : 2013.19.1012 ; 2013.19.1036 ; 2013.19.1038

; 2013.19.1051 ; 2013.19.1052 ; 2013.19.1087 ;

2013.19.1090

Commentaire : _

• **Minute 205.783.18**

Type : profil

Echelle : 20e

Géoréférencement : X min : _ ; X max : _ ; Y min : _ ; Y

max : _ ; Z min : _ ; Z max : _

Uf figurées : 2013.19.1032 ; 2013.19.1063 ; 2013.19.1066

; 2013.19.1071 ; 2013.19.1082

Commentaire : _

• **Minute 205.783.19**

Type : profil

Echelle : 20e

Géoréférencement : X min : _ ; X max : _ ; Y min : _ ; Y

max : _ ; Z min : _ ; Z max : _

Uf figurées : 2013.19.1028 ; 2013.19.1031 ; 2013.19.1044

; 2013.19.1085 ; 2013.19.1088 ; 2013.19.1093

Commentaire : _

• **Minute 205.783.20**

Type : plan

Echelle : 50e

Géoréférencement : X min : _ ; X max : _ ; Y min : _ ; Y

max : _ ; Z min : _ ; Z max : _

Uf figurées : 2013.19.1015 ; 2013.19.1021 ; 2013.19.1090

; 2013.19.1087 ; 2013.19.1059 ; 2013.19.1089

; 2013.19.1053 ; 2013.19.1054 ; 2013.19.1026

; 2013.19.1027 ; 2013.19.1012 ; 2013.19.1051

; 2013.19.1052 ; 2013.19.1058 ; 2013.19.1072 ;

2013.19.1023 ; 2013.19.1025 ; 2013.19.1039

Commentaire : _

• **Minute 205.783.21**

Type : plan

Echelle : 50e

Géoréférencement : X min : _ ; X max : _ ; Y min : _ ; Y

max : _ ; Z min : _ ; Z max : _

Uf figurées : 2013.19.1030 ; 2013.19.1073 ; 2013.19.1044

; 2013.19.1086 ; 2013.19.1060 ; 2013.19.1114 ;

2013.19.1076 ; 2013.19.1104 ; 2013.19.1101 ;

2013.19.1091 ; 2013.19.1088 ; 2013.19.1055 ;

2013.19.1035 ; 2013.19.1091 ; 2013.19.1097 ;

2013.19.1099 ; 2013.19.1106 ; 2013.19.1107 ;

2013.19.1102

Commentaire : _

• **Minute 205.783.22**

Type : plan

Echelle : 20e

Géoréférencement : X min : _ ; X max : _ ; Y min : _ ; Y
max : _ ; Z min : _ ; Z max : _

Uf figurées : 2013.19.1055 ; 2013.19.1102 ; 2013.19.1107
; 2013.19.1106 ; 2013.19.1097 ; 2013.19.1099
; 2013.19.1076 ; 2013.19.1103 ; 2013.19.1110 ;
2013.19.1112 ; 2013.19.1112 ; 2013.19.1111

Commentaire : _

• **Minute 205.783.23**

Type : plan

Echelle : 20e

Géoréférencement : X min : _ ; X max : _ ; Y min : _ ; Y
max : _ ; Z min : _ ; Z max : _

Uf figurées : 2013.19.1100 ; 2013.19.1101 ; 2013.19.1102
; 2013.19.1103 ; 2013.19.1104 ; 2013.19.1106
; 2013.19.1107 ; 2013.19.1108 ; 2013.19.1109
; 2013.19.1110 ; 2013.19.1114 ; 2013.19.1097 ;
2013.19.1099 ; 2013.19.1076 ; 2013.19.1117

Commentaire : _

• **Minute 205.783.24**

Type : coupe

Echelle : 20e

Géoréférencement : X min : _ ; X max : _ ; Y min : _ ; Y
max : _ ; Z min : _ ; Z max : _

Uf figurées : 2013.19.1067 ; 2013.19.1074 ; 2013.19.1077
; 2013.19.1095 ; 2013.19.1076 ; 2013.19.1117 ;
2013.19.1102 ; 2013.19.1103

Commentaire : _



INVENTAIRE ANALYTIQUE DE LA CÉRAMIQUE (2013)

catégorie céramique	NMI	forme	type	anse	bord	fond	panse	Tot	UF	N° inventaire	N° dessin	commentaire
Céramique méditerranéenne (hors Gaule)												
CAMPC	1		?			1		1	1002	B2013.19.1002.1		
TSIT	1	Coupe	Ha 7b		1			1	1000	B2013.19.1000.1		
TSIT	1	Coupe	Ha7?		1		1	2	1003	B2013.19.1003.1		
TSIT	1		?		1			1	1005	B2013.19.1005.1		surcuit
TSIT						1		1	1007	B2013.19.1007.1		
TSIT		Assiette	A-			1		1	1008	B2013.19.1008.1		fond annulaire
Céramique de tradition ou d'influence méditerranéenne (Gaule ou indéterminé)												
PRE TS	1					1		1	1003	B2013.19.1003.2		annulaire
EIRA	1	Couvercle	Cv.-		1?			1	1000	B2013.19.1000.3		
EIRA	1	Assiette	A13		1			1	1001	B2013.19.1001.1		engobe rouge à l'intérieure et brune à l'extérieure
EIRA						1		1	1003			
PCCRU		Cruche	Cr.5b?	3				3	1000			anses à plusieurs burettes
PCCRU	3	Cruche				3		3	1000			dont un avec le fond distingué
PCCRU		Cruche					4	4	1000			
PCCRU		Cruche					1	1	1000			fragment de jeton?
PCCRU							1	1	1002			
PCCRU							10	10	1003			
PCCRU							2	2	1003			cramé
PCCRU		Cruche	Cr.5b		1			1	1005	B2013.19.1005.2		
PCCRU				2			2	4	1005			
PCCRU	2			1(2)		2 (2)	24	29	1007			2 fonds annulaire, anse à 3 bourrettes
PCCRU	2					2		2	1008			fonds annulaires
PCCRU							1	1	1009			
PCCRU							1	1	1010			
PCCRU	1					1		1	1019			surcuit
PCCRU							1	1	1020			
PARFINB		Gobelet					2	2	1000	B.2013.19.1000.2		décor de palmettes estampes
PARFINB							1	1	1005			décor de palmettes
PARFINB	1					1		1	1007			décor à la molette
PARFINB							1	1	1019			engobe rouge à l'intérieure
PGFINTN							1	1	1005			
PGFINTN	1	Pichet	Pi 2?		1			2	1007	B.2013.19.1007.2		l'imitation de pichet catalane/dérivât
PGFINTN		Pichet	Pi				12	12	1007			les fragments d'individu 2

Céramique fine de production gauloise												
PEINTB							1	1	1002			peinture détruit
PEINTB	1					1	3	5	1007			peinture détruit
PEINT-	1						1	1	1002			peinture pas conservée
PSFINA	1	Bol	B3		1			1	1000	B.2013.19.1000.11		
PSFINA							4	4	1000			
PSFINB	1	Plat	A2a		1			1	1000	B.2013.19.1000.12		
PSFINB	1	Bol	B3		1			1	1000	B.2013.19.1000.13		
PSFINB							1	1	1002			un décor de sapinette, excisé
PSFINB							2	2	1002			
PSFINB	1	Bol	B7b		1			1	1007	B.2013.19.1007.7		
PSFINB	1	Tonneau / tonnelet	T1c		1			1	1008	B.2013.19.1008.2		
PGFINLF	1	Assiette	A1a		1			1	1000	B.2013.19.1000.4		
PGFINLF	1	Assiette	A2b		1			1	1000	B.2013.19.1000.5		
PGFINLF	1	Assiette	A1		1			1	1000			détruit
PGFINLF	1	Plat	A2?		1			1	1000			
PGFINLF	1	Gobelet	G7c		1			1	1000	B.2013.19.1000.7		G7c ou fond
PGFINLF	1	Gobelet	G10c?		1			1	1000	B.2013.19.1000.8		
PGFINLF	1	Bol	B8c		1			1	1000	B.2013.19.1000.9		
PGFINLF	1	Couvercle	Cv.4b?		1			1	1000	B.2013.19.1000.6		
PGFINLF	1	Couvercle	Cv.		1			1	1000	B.2013.19.1000.10		couvercle ou fond
PGFINLF						2		2	1000			pieds annulaires
PGFINLF						1		1	1000			pied en couronne
PGFINLF						1		1	1000			pieds annulaires (détruit)
PGFINLF						1		1	1000			plat avec cannelures concentriques
PGFINLF						2		2	1000			plat fragmentaire
PGFINLF							14	14	1000			
PGFINLF	1	Assiette	A4b		1			1	1001	B.2013.1001.2		imitation de Ha1b
PGFINLF	1	Pot	P11		1			1	1001	B.2013.1001.3		
PGFINLF	1	Couvercle	Cv-?		1			1	1001	B.2013.1001.4		couvercle ou fond
PGFINLF							4	4	1001			
PGFINLF		Ecuelle	E10a		1			1	1002	B.2013.1002.2		ou fond
PGFINLF	1					1		1	1002			
PGFINLF	1					1	3	4	1002			fond en couronne
PGFINLF							2	2	1002			un décor lignes onduées
PGFINLF	1	Assiette	A2b		1			1	1003			

RAPPORT INTERMÉDIAIRE 2013 DU PROGRAMME QUADRIENNAL DE RECHERCHE 2013-2016 SUR LE MONT BEUVRAY
 RÉFÉRENTIEL ANALYTIQUE
 LE QUARTIER DU CHAMPLAIN (INTEVENTION 783)

PGFINLF	1	Assiette	A1a		1			1	1003			
PGFINLF	1	Assiette	A1a		1			1	1003			
PGFINLF	1	Assiette	A?		1			1	1003			
PGFINLF	1	Coupe	C5a?		1			1	1003	B.2013.1003.4		lignes onduées sur lèvre
PGFINLF	1	Coupe	C1a		1			1	1003	B.2013.1003.6		
PGFINLF	1	Bol	B6b		1			1	1003	B.2013.1003.7		PSFINB?
PGFINLF	1	Bol hémisphérique	B4a		1			1	1003	B.2013.1003.5		
PGFINLF							15	15	1003			
PGFINLF					1			1	1003			
PGFINLF	1	Assiette	A-		1			1	1005			trop petit
PGFINLF	1	Ecuelle	E2a		1			1	1005	B.2013.1005.2		
PGFINLF						1	3	4	1005			
PGFINLF						1		1	1005			le pied
PGFINLF	1	Assiette	A2a		1			1	1007	B.2013.19.1007.3		
PGFINLF	1	Pot	P12a?		1			1	1007	B.2013.19.1007.5		
PGFINLF	1	Couvercle	Cv.3		1			1	1007	B.2013.19.1007.6		
PGFINLF	1		hors typ.		1			1	1007	B.2013.19.1007.4		
PGFINLF						2		2	1007			annulaires
PGFINLF						2		2	1007			plats?
PGFINLF							12	12	1007			
PGFINLF		Assiette	A1a		1			1	1008	B.2013.19.1008.3		
PGFINLF		Assiette	A2b		1			1	1008	B.2013.19.1008.4		
PGFINLF	8					8	4	12	1008			fragments des fonds plats
PGFINLF	1	Assiette	A15		1			1	1009	B.2013.19.1009.2		
PGFINLF	1	Assiette	A5?		1			1	1009	B.2013.19.1009.3		imitation de Ha1c
PGFINLF	1	Pot	P15		1			1	1009	B.2013.19.1009.1		
PGFINLF	1						1	1	1009			
PGFINLF	1	Bol hémisphérique	B3		1			1	1010	B.2013.19.1010.1		
PGFINLF	1	Assiette	A15		1			1	1017	B.2013.19.1017.2		surcuit
PGFINLF	1	Pot	P-		1			1	1017	B.2013.19.1017.1		
PGFINLF							1	1	1017			
Céramique mi-fine de production gauloise												
MICACMIFIN	1	Marmite	M4		1			1	1017	B.2013.19.1017.3		
PCMIFIN	1	Marmite	M-			1		1	1005			un pied
PGMIFIN	1	Marmite	Mr.-			1		1	1000			fragment de pied
PGMIFIN							4	4	1000			

BIBRACTE

Centre archéologique européen

PGMIFIN	1		hors typ.		1			1	1001	B.2013.19.1001. 5		
PGMIFIN							6	6	1003			
PGMIFIN	1	Pot	P5a var.		1			1	1005	B.2013.19.1005. 3		
PGMIFIN	1	Pot	P15		1			1	1005	B.2013.19.1005. 4		
PGMIFIN							1	1	1005			
PGMIFIN							1	1	1006			
PGMIFIN	1	Ecuelle	E9		1			1	1007	B.2013.19.1007. 17		
PGMIFIN						1		1	1007			plat
PGMIFIN							5	5	1007			
PGMIFIN	1	Pot	P4		1		2	3	1008	B.2013.19.1008. 5		résidu noir, brillant à l'intérieur
PGMIFIN						1		2	1008			plat
PGMIFIN							2	2	1008			
Céramique non tournée de production gauloise												
MICACB	1	Pot	P20a		1			1	1000	B2013.19.1000.14		revêtement noir organique à l'intérieure
MICACB	1	Jarre	P26		1			1	1000			détruit
MICACB	1	Jarre	P26		1			1	1000	B2013.19.1000.15		surcuit/cramé
MICACB	1	Pot à épaule marquée	P24b		1			1	1007			détruit
MICACB							1	1	1007			
MICACB	1	Pot	P19b		1			1	1008	B2013.19.1008.6		
MICACB	1	Pot	P19c		1			1	1008	B2013.19.1008.7		
MICACB							1	1	1008			
MICACB	1	Ecuelle	E8c		1			1	1000	B2013.19.1000.17		micacé sur le bord
MICACG	1	Pot	P19c		1			1	1000	B2013.19.1000.18		MICACGCN ; revêtement noir sur lèvre
MICACG	1	Pot	P19c?		1			1	1000			MICACGCN ; revêtement noir sur lèvre détruit
MICACG	1	Jarre	P25a		1			1	1000	B2013.19.1000.16		
MICACG							1	1	1000			
MICACG							1	1	1003			MICACGCN ; revêtement à l'intérieure
MICACG	1	Ecuelle	E9		1			1	1007	B.2013.19.1007. 11		surcuit
MICACG	1	Pot	P19c var.		1			1	1007			trop petit
MICACG	1	Pot	P20a		1			1	1007	B.2013.19.1007. 8		
MICACG	1	Pot	P19c		1			1	1007	B.2013.19.1007. 9		
MICACG	1	Pot	P19c		1			1	1007	B.2013.19.1007. 10		
MICACG						1	2	3	1007			

RAPPORT INTERMÉDIAIRE 2013 DU PROGRAMME QUADRIENNAL DE RECHERCHE 2013-2016 SUR LE MONT BEUVRAY
 RÉFÉRENTIEL ANALYTIQUE
 LE QUARTIER DU CHAMPLAIN (INTEVENTION 783)

MICACG		Ecuelle	E8c		1			1	1008	B2013.19.1008.12		
MICACG	1	Pot	P1b		1			1	1008	B2013.19.1008.8		
MICACG							1	1	1008			
PCGROS	1	Ecuelle	E9		1			1	1000	B2013.19.1000.19		surface détruit
PCGROS	1	Ecuelle	E5a		1			1	1000	B2013.19.1000.22		
PCGROS	1	Pot	P20b		1			1	1000	B2013.19.1000.21		traces de surcuisson sur le bord
PCGROS	1	Pot à épaule marquée	P24b var.		1			1	1000	B2013.19.1000.20		cramé
PCGROS						2		2	1000			
PCGROS						2?		2	1000			
PCGROS							19	19	1000			
PCGROS	1	Pot	P25a		1			1	1001	B.2013.1001.6		
PCGROS	1	Ecuelle	E1b		1			1	1002	B.2013.1002.4		
PCGROS	1	Pot	P25b		1			1	1002	B.2013.1002.3		
PCGROS							3	3	1002			
PCGROS							11	11	1003			
PCGROS						2		2	1003			
PCGROS	1	Pot	P-?		1			1	1005			trop petit
PCGROS							6	6	1005			
PCGROS	1	Pot	P18a		1			1	1007			
PCGROS						1	9	10	1007			
PCGROS	1	Pot	P19a		1			1	1008	B2013.19.1008.9		
PCGROS	1	Pot	P19d?		1			1	1008	B2013.19.1008.10		
PCGROS							7	7	1008			
PCGROS	1						7	7	1009			
PCGROS	1						1	1	1010			
PCGROSCN	1	Ecuelle	E5a		1			1	1000	B.2013.19.1000.25		revêtement noir sur lèvre
PCGROSCN	1	Pot	P25a		1			1	1000	B.2013.19.1000.24		revêtement noir sur le «col» et l'intérieure
PCGROSCN	1	Jarre	P26		1			1	1000	B.2013.19.1000.23		revêtement noir organique sur le bord
PCGROSCN	1	Jarre	P26		1			1	1000			le bord détruit
PCGROSCN							18	18	1000			
PCGROSCN	1	Pot	P25b		1			1	1003	B.2013.19.1003.8		
PCGROSCN							10	10	1003			
PCGROSCN							6	6	1005			revêtement noir organique à l'intérieure
PCGROSCN	1	Pot	P-?		1			1	1007			détruit
PCGROSCN	1	Jarre	P26		1			1	1007	B.2013.19.1007. 12		
PCGROSCN						1	15	16	1007			

BIBRACTE
Centre archéologique européen

PCGROSCN							6	6	1008			revêtement noir organique à l'intérieure
PCGROSCN						2		2	1008			revêtement noir organique à l'intérieure
PCGROSCN					1		3	4	1008			revêtement noir organique à l'extérieure
PCGROSCN							1	1	1009			à l'intérieure
PSGROS	1	Ecuelle	E8c		1			1	1000	B.2013.19.1000.29		
PSGROS	1	Ecuelle	E8a		1			1	1000	B.2013.19.1000.30		
PSGROS	1	Ecuelle	E4a/4b		1			1	1000	B.2013.19.1000.31		
PSGROS	1	Ecuelle	E4a var.?		1			1	1000	B.2013.19.1000.32		
PSGROS	1	Ecuelle	E4b		1			1	1000	B.2013.19.1000.33		
PSGROS	1	Pot	P19c		1			1	1000	B.2013.19.1000.27		
PSGROS	1	Pot à épaule marquée	P24b		1			1	1000	B.2013.19.1000.26		
PSGROS	1	Pot à épaule marquée	P18a		1			1	1000	B.2013.19.1000.28		
PSGROS						2		2	1000			
PSGROS							21	21	1000			
PSGROS							3	3	1002			un avec décor incisé
PSGROS	1	Ecuelle	E1a var.		1			1	1003	B.2013.19.1003.9		
PSGROS	1	Pot à épaule marquée	P24b		1			1	1003	B.2013.19.1003.10		
PSGROS							17	17	1003			
PSGROS	1		P- ou M8?		1			1	1003	B.2013.19.1003.11		
PSGROS	1						9	9	1005			dont 4 surcuit
PSGROS	1	Ecuelle	E3		1			1	1007	B.2013.19.1007.13		
PSGROS	1	Ecuelle	E6?		1			1	1007	B.2013.19.1007.14		
PSGROS	1	Pot	P18b		1			1	1007	B.2013.19.1007.16		
PSGROS	1	Couvercle	Cv.3 var.		1			1	1007	B.2013.19.1007.15		
PSGROS						3	6	9	1007			un panse avec le décor incisé
PSGROS	1	Ecuelle	E8c		1			1	1008	B2013.19.1008.11		
PSGROS	1	Pot	P19a?		1			1	1008	B2013.19.1008.13		
PSGROS	1	Pot	P6a var. ?		1			1	1008	B2013.19.1008.14		
PSGROS						6		6	1008			
PSGROS							8	8	1008			dont un surcuit

RAPPORT INTERMÉDIAIRE 2013 DU PROGRAMME QUADRIENNAL DE RECHERCHE 2013-2016 SUR LE MONT BEUVRAY
 RÉFÉRENTIEL ANALYTIQUE
 LE QUARTIER DU CHAMPLAIN (INTEVENTION 783)

PSGROS	1	Marmite	M2?		1			1	1009	B2013.19.1009.4		
PSGROS							4	1	1009			
PSGROS	1	Ecuelle	E4		1			1	1010	B.2013.19.1010.2		
Identification incomplète												
PC-							6	6	1000			
PC-	1	Bouteille	Bt.?		1			1	1003	B2013.19.1003.3		
PC-							1	1	1002			
PC-							5	5	1003			
PC-	1		Indet.		1			1	1003			
PC-	1		Indet.		1			1	1003			
PC-							2	2	1005			
PC-							2	2	1008			
PC-							2	2	1009			

*Bibracte, Mont Beuvray. Le quartier artisanal Champlain. Mobilier céramique d'UF: [1000]-décapage
 [1001,1002,1003,1004,1005,1006, 1007, 1008, 1009, 1010, 1017, 1018, 1019, 1020]- nettoyage dans le système de carroyage.*



Le Parc aux Chevaux - PC 14

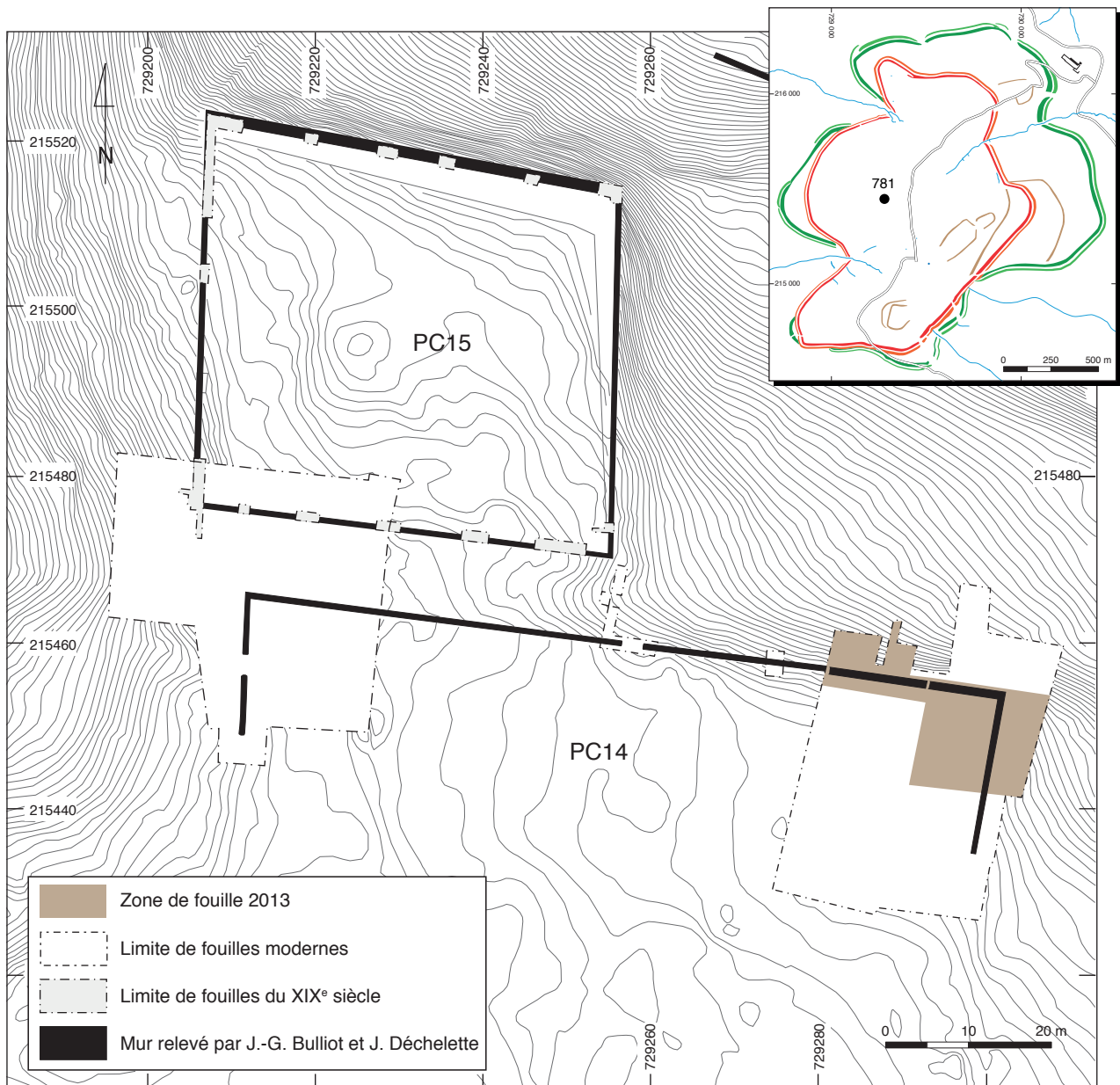
ANDREA FOCESATO

Chercheur doctorant FRESH, Université libre de Bruxelles et université de Bourgogne

FANNY MARTIN

Assistante, Université libre de Bruxelles

Les données ici présentées font l'objet d'une synthèse dans le rapport intermédiaire 2013 du programme quadriennal de recherche 2013-2016 sur le Mont Beuvray



I. Bibracte, Mont Beuvray. Parc aux Chevaux – PC 14. Localisation des secteurs fouillés en 2013.

INTERVENTION N° 781

LE PARC AUX CHEVAUX - PC 14

248 m² fouillés sur 1843 m² d'emprise totale du chantier 34 - partie est (ouvert en 2002)
Intervention ouverte le 24 juin 2013 et fermée le 2 août 2013
Post fouille du 5 au 11 août 2013



Responsables Terrain

Andrea FOCHEATO : Chercheur doctorant FRESH, Université libre de Bruxelles et université de Bourgogne
Fanny MARTIN : Assistante, Université libre de Bruxelles

Responsables Mobilier

Jan KYSELA : Doctorant, université de Prague et université de Strasbourg
Céline PAQUET : Étudiante, Université libre de Bruxelles
Nicolas DELFERRIÈRE : Doctorant, université de Bourgogne

Chantier école

Université de Bourgogne (Pr Daniele Vitali) et Université libre de Bruxelles (Pr Laurent Bavay)
Chantier école sous la tutelle scientifique de Laurent BAVAY

Équipe de fouille - université de Bourgogne

Nicolas DELFERRIÈRE, Juliette DE TAPIA, Laura FOUTELET, Clotilde MICHON, Heifara MORHAIN, Albane REBILLY,
Marjorie RIOU, Justine SEGUIN

Équipe de fouille - Université libre de Bruxelles

Luis BERENQUER DE LA PENA, Sarah BOUCHAIB, Garance CLAPUYT, Pauline DANIAUX, Sophie FRERARD,
Marie GILLARD, Aurélie JOPPART, Virginie LUJEL, Laura MARECHAL, Elisa MUNNO, Céline PAQUET, Florence ROBIN,
Sophie SCHMIT, Anja STOLL

Équipe de post-fouille

Nicolas DELFERRIÈRE, Laura FOUTELET, Céline PAQUET, Marjorie RIOU, Anja STOLL

Mise au net de la documentation graphique (plans, coupes et dessins du mobilier)

Andrea FOCHEATO, Anja STOLL



Rédaction du rapport

Andrea FOCHEATO : Chercheur doctorant FRESH, Université libre de Bruxelles et université de Bourgogne
Fanny MARTIN : Assistante, Université libre de Bruxelles

Titulaire de la décision de fouille programmée

Vincent GUICHARD : Directeur général, directeur scientifique, Bibracte

CATALOGUE DES UNITÉS DE FOUILLE (2009-2013)

• **B2009.34.305** (positive)*Interprétation* : PT1 - Nettoyage*Description* : _*Commentaires* : Nettoyage du mur nord de PC14*Datation* : _*Relations observées* :*Représentée sur les minutes* :*Inventaire sommaire du mobilier* :

- fer objet : 3,6 g ; 1 reste(s)
- fer clous : 4,91 g ; 4 reste(s)
- céramique vaisselle : 7 reste(s)
- céramique amphore conservée : 13740 g ; 250 reste(s)
- terre cuite architecturale jetée : 3370 g ; 35 reste(s)
- monnaie : 3,1 g ; 1 reste(s)

• **B2009.34.306** (positive)*Interprétation* : PA4 - Remblai*Description* : pierre de grande, moyen et petit calibre, fragments d'amphores, TCA (peu), céramique, métaux, verre ; brun foncé ; argileuse*Commentaires* : Remblai de pierres constituant la plate-forme de la PC14*Datation* : _*Relations observées* :

identique à 2004.34.150

équivalent de 2008.34.286

équivalent de 2009.34.310

s'appuie contre 2009.34.312

s'appuie contre 2009.34.321

s'appuie contre 2009.34.322

s'appuie contre 2009.34.354

s'appuie contre 2009.34.385

s'appuie contre 2009.34.386

s'appuie contre 2009.34.404

s'appuie contre 2009.34.405

Représentée sur les minutes :

205.688.2 ; 205.688.9 ; 205.688.15

Inventaire sommaire du mobilier :

- fer objet : 155,6 g ; 25 reste(s)
- fer clous : 37,1 g ; 9 reste(s)
- fer déchets : 2 g ; 1 reste(s)
- céramique vaisselle : 377 reste(s)
- céramique amphore conservée : 70970 g ; 1201 reste(s)
- terre cuite architecturale conservée : 1 reste(s)
- terre cuite architecturale jetée : 12180 g ; 119 reste(s)
- verre - : 1 reste(s)

• **B2009.34.307** (positive)*Interprétation* : PT1 - Nettoyage*Description* : _*Commentaires* : Nettoyage du profil ouest de la fouille 2002-2005, à côté du fossé B2005-34-279*Datation* : _*Relations observées* :*Représentée sur les minutes* :

-

Inventaire sommaire du mobilier :

- fer objet : 11,9 g ; 2 reste(s)
- fer clous : 10,4 g ; 2 reste(s)
- céramique vaisselle : 52 reste(s)
- céramique amphore conservée : 3930 g ; 61 reste(s)
- terre cuite architecturale conservée : 540 g ; 1 reste(s)
- terre cuite architecturale jetée : 2920 g ; 12 reste(s)

• **B2009.34.308** (négative)*Interprétation* : NA35 - Fossé*Description* : _*Commentaires* : Creusement de la fosse visible dans le profil ouest de la fouille 2002-2005, à côté du fossé B2005-34-279.*Datation* : _*Relations observées* :

est rempli par 2009.34.309

est rempli par 2009.34.373

est rempli par 2009.34.374

est rempli par 2009.34.377

est rempli par 2009.34.378

est rempli par 2009.34.379

recoupe 2009.34.400

identique à 2010.34.419

Représentée sur les minutes :

205.688.7

Inventaire sommaire du mobilier :

-

• **B2009.34.309** (positive)*Interprétation* : PA4 - Remblai*Description* : pierres, fragments d'amphores, céramique, métaux, 2 monnaies ; Brun foncé ; argileuse (peu cohérente)*Commentaires* : Remplissage de la fosse B2009-34-308. Lors de la fouille, seuls deux niveaux ont été reconnus, B2009-34-373 et B2009-34-309. En réalité, 309 se constitue de davantage de couches de remplissage, nommés B2009-34-374, 377, 378, 379.*Datation* : _*Relations observées* :

remplit 2009.34.308

Représentée sur les minutes :

-

Inventaire sommaire du mobilier :

- fer objet : 41,2 g ; 5 reste(s)
- fer clous : 23,4 g ; 4 reste(s)
- céramique vaisselle : 35 reste(s)
- céramique amphore conservée : 22410 g ; 367 reste(s)
- organique os et coquille bruts : 5,7 g ; 7 reste(s)

• **B2009.34.310** (positive)*Interprétation* : PA4 - Remblai*Description* : pierres, fragts de TCA, céramique, amphores, métaux ; brun ; argileuse*Commentaires* : Remblai correspondant à la construction de la plate-forme de PC14*Datation* : _*Relations observées* :

équivalent de 2009.34.306
identique à 2008.34.286
équivalent de 2004.34.150
équivalent de 2004.34.151
s'appuie contre 2009.34.312
est recoupé par 2009.34.387
relation incertaine avec 2009.34.319
s'appuie contre 2009.34.315
s'appuie contre 2009.34.317
s'appuie contre 2009.34.327
équivalent de 2009.34.330
s'appuie contre 2009.34.349
s'appuie contre 2009.34.351
s'appuie contre 2009.34.352
s'appuie contre 2009.34.360
s'appuie contre 2009.34.362
s'appuie contre 2009.34.363
s'appuie contre 2009.34.370
s'appuie contre 2009.34.374
s'appuie contre 2009.34.381
s'appuie contre 2009.34.382
s'appuie contre 2009.34.382
s'appuie contre 2009.34.395
s'appuie contre 2009.34.399
équivalent de 2009.34.320
s'appuie contre 2009.34.342
s'appuie contre 2009.34.345
s'appuie contre 2009.34.366
s'appuie contre 2009.34.369
s'appuie contre 2009.34.391
équivalent de 2010.34.418
Représentée sur les minutes :
205.688.6 ; 205.688.7
Inventaire sommaire du mobilier :
- fer objet : 76,3 g ; 16 reste(s)
- fer clous : 132,7 g ; 16 reste(s)
- céramique vaisselle : 365 reste(s)
- céramique amphore conservée : 240580 g ; 5957
reste(s)
- terre cuite architecturale conservée : 1350 g ; 1 reste(s)
- terre cuite architecturale jetée : 25827 g ; 302 reste(s)
- organique bois : prélèvement botanique B2009-34-310-
79 ; 1 reste(s)

• **B2009.34.311** (positive)
Interprétation : PA1 - Couche de démolition
Description : pierres de moyen et grand calibre,
céramique, clous, fragts d'amphores, charbons localisés
dans l'angle NE ; brun gris ; argileuse avec parties
sableuses
Commentaires : L'uf n'est recouverte par B2009-34-312
que dans la partie occidentale du secteur fouillé. Niveau
supérieur de la destruction des structures antérieures à la
PC14
Datation : _
Relations observées :
sert d'appui à 2009.34.312
s'appuie contre 2009.34.339
s'appuie contre 2009.34.356
s'appuie contre 2009.34.357
s'appuie contre 2009.34.358
s'appuie contre 2009.34.388

est recoupé par 2009.34.404
s'appuie contre 2009.34.375
Représentée sur les minutes :
205.688.2 ; 205.688.3 ; 205.688.15
Inventaire sommaire du mobilier :
- fer objet : 114,1 g ; 4 reste(s)
- fer clous : 106,6 g ; 37 reste(s)
- scories : 18,2 g ; 3 reste(s)
- base cuivre objets : 0,11 g ; 2 reste(s)
- base cuivre déchets : 4,1 g ; 1 reste(s)
- céramique vaisselle : 309 reste(s)
- céramique amphore conservée : 13160 g ; 367 reste(s)
- terre cuite architecturale jetée : 1820 g ; 27 reste(s)
- organique os et coquille bruts : 2,4 g ; 1 reste(s)

• **B2009.34.312** (positive)
Interprétation : PA4 - Remblai
Description : graviers, peu de matériel archéologique ;
Brun jaune ; graveleuse
Commentaires : Fine couche de graviers localisée dans la
partie sud de la fouille
Datation : _
Relations observées :
sert d'appui à 2009.34.310
s'appuie contre 2009.34.311
sert d'appui à 2009.34.306
s'appuie contre 2009.34.313
relation incertaine avec 2009.34.314
s'appuie contre 2009.34.349
s'appuie contre 2009.34.367
s'appuie contre 2009.34.368
s'appuie contre 2009.34.375
s'appuie contre 2009.34.376
est recoupé par 2009.34.387
s'appuie contre 2009.34.392
Représentée sur les minutes :
205.688.6
Inventaire sommaire du mobilier :
- fer clous : 4,4 g ; 2 reste(s)
- céramique vaisselle : 1 reste(s)
- céramique amphore conservée : 500 g ; 6 reste(s)
- terre cuite architecturale jetée : 130 g ; 3 reste(s)

• **B2009.34.313** (positive)
Interprétation : PA4 - Remblai
Description : pierres de moyen calibre abondantes ; Jaune
grisâtre ; limon sableux
Commentaires : Base du remblai correspondant à la
plate-forme PC14, d'épaisseur variable en fonction de la
topographie locale.

Couche d'argile jaune très fine présente sur toute la
surface de la fouille. Probablement très liée a les pierres
nommées B2009-34-341.

Datation : _
Relations observées :
sert d'appui à 2009.34.312
équivalent de 2009.34.341
s'appuie contre 2009.34.361
s'appuie contre 2009.34.315
est recoupé par 2009.34.324
est recoupé par 2009.34.333

est recoupé par 2009.34.343
 est recoupé par 2009.34.346
 est recoupé par 2009.34.392
 est recoupé par 2009.34.394
 est recoupé par 2009.34.326
 sert d'appui à 2009.34.314
 s'appuie contre 2009.34.319
 est recoupé par 2009.34.348
 est recoupé par 2009.34.367
 est recoupé par 2009.34.370
 relation incertaine avec 2009.34.371
 s'appuie contre 2009.34.375
 relation incertaine avec 2009.34.376
 est recoupé par 2009.34.381
 est recoupé par 2009.34.387
Représentée sur les minutes :
 205.688.4 ; 205.688.6 ; 205.688.10 ; 205.688.13 ;
 205.688.14
Inventaire sommaire du mobilier :
 - monnaie : 1,7 g ; 1 reste(s)
 - fer objet : 19,2 g ; 3 reste(s)
 - fer clous : 300,8 g ; 62 reste(s)
 - scories : 66,88 g ; 2 reste(s)
 - céramique vaisselle : 93 reste(s)
 - céramique amphore conservée : 63880 g ; 1315 reste(s)
 - terre cuite architecturale conservée : 60 g ; 1 reste(s)
 - terre cuite architecturale jetée : 6210 g ; 48 reste(s)
 - organique os et coquille bruts : 0,6 g ; 3 reste(s)

• **B2009.34.314** (positive)
Interprétation : PA4 - Remblai
Description : cailloux centimétriques, céramique, métaux (beaucoup de clous), amphores ; brun marron ; terre limoneuse, probablement en grande partie humifère, base de la couche très compacte
Commentaires : Couche avec abondant graviers qui pourrait correspondre à la couche B2009-34-312, dans le secteur de la concentration B2009-34-342/ Elle a été individualisée car sa position stratigraphique est incertaine, elle semble à la fois recouvrir et être mêlée aux amphores complètes écrasées. Correspond vraisemblablement à la base de B2009-34-310.

Datation : _
Relations observées :
 s'appuie contre 2009.34.313
 relation incertaine avec 2009.34.312
 relation incertaine avec 2009.34.315
 s'appuie contre 2009.34.334
 équivalent de 2009.34.336
 s'appuie contre 2009.34.347
 s'appuie contre 2009.34.350
 sert d'appui à 2009.34.351
 s'appuie contre 2009.34.359
 s'appuie contre 2009.34.398
Représentée sur les minutes :

—
Inventaire sommaire du mobilier :
 - monnaie : 4,9 g ; 3 reste(s)
 - fer objet : 113,8 g ; 13 reste(s)
 - fer clous : 570,7 g ; 101 reste(s)
 - base cuivre objets : 15 g ; 2 reste(s)
 - scories : 367,9 g ; 8 reste(s)

- céramique vaisselle : 320 reste(s)
 - céramique amphore conservée : 211300 g ; 5907 reste(s)
 - terre cuite architecturale conservée : 1970 g ; 5 reste(s)
 - terre cuite architecturale jetée : 48930 g ; 523 reste(s)
 - verre objet de parure : 1 reste(s)
 - verre récipient : 1 reste(s)
 - organique os et coquille bruts : 2 g ; 3 reste(s)

• **B2009.34.315** (positive)
Interprétation : PA4 - Remblai
Description : cailloux centimétriques, blocs de calibre moyen (fréquence faible), perle en verre, clous abondants, clé, éléments en fer, charbons de bois et nodules (fréquence moyenne, abondant dans la partie inférieure), nodules de mortier, céramique, TCA, poche de charbon de bois d'environ 10 cm associée à des clous. ; Brun gris moyen en surface, gris noir dans la partie inférieure ; limon humifère au sommet, argileux dans la partie inférieure
Commentaires : Remplissage de la fosse 344 dont la partie orientale se situe sous la berme, la partie apparente est rectangulaire, les limites sont nettes, les angles NO et SO sont droits. La limite est aussi marquée par des pierres et tessons de chant. En surface, elle se confondait avec B2009-34-314 (donc une partie du matériel de 314 pourrait en fait appartenir à 315).

Datation : _
Relations observées :
 sert d'appui à 2009.34.313
 remplit 2009.34.344
 est recoupé par 2009.34.324
 relation incertaine avec 2009.34.314
 relation incertaine avec 2009.34.399
 équivalent de 2010.34.467
Représentée sur les minutes :
 205.688.5 ; 205.688.13

Inventaire sommaire du mobilier :
 - monnaie : 2,2 g ; 1 reste(s)
 - fer objet : 182,3 g ; 5 reste(s)
 - fer clous : 52,7 g ; 30 reste(s)
 - céramique vaisselle : 83 reste(s)
 - céramique amphore conservée : 6413 g ; 118 reste(s)
 - terre cuite architecturale jetée : 210 g ; 4 reste(s)
 - verre objet de parure : 1 reste(s)
 - organique os et coquille bruts : 11,8 g ; 15 reste(s)

• **B2009.34.316** (englobante)
Interprétation : E99 - Autre
Description : _
Commentaires : Structure rectangulaire aux angles arrondis, comprenant deux couches d'amphores complètes ou presque complètes. La première couche était plus fragmentaire, les amphores étant prises dans un sédiment limoneux, présent aussi entre les amphores. Aucun sédimentation n'a été observée au fond de la fosse sous les amphores. La fosse [324] est creusée dans [361] et est entourée par [313]. Elle semble émerger du [314] et du [310]. Elle oblitère l'angle nord-ouest d'une fosse quadrangulaire [344] à l'est et son remplissage [315].
Datation : _
Relations observées :

recoupe 2009.34.315

sert d'appui à 2010.34.418

Représentée sur les minutes :

205.688.4 ; 205.688.5 ; 205.688.8

Inventaire sommaire du mobilier :

—

• **B2009.34.317** (positive)

Interprétation : PA4 - Remblai

Description : peu de frgts d'amphore, pierres de petit et moyen calibres ; Jaunâtre ; graveleuse

Commentaires : Tâche de couleur jaunâtre

Datation : _

Relations observées :

identique à 2008.34.291

s'appuie contre 2009.34.310

s'appuie contre 2009.34.347

Représentée sur les minutes :

—

Inventaire sommaire du mobilier :

- céramique amphore conservée : 1000 g ; 26 reste(s)

• **B2009.34.318** (positive)

Interprétation : PA4 - Remblai

Description : _

Commentaires : Fragments d'amphores en connexion dans le [310], prélevées sous le n° [318] pour faciliter les recherches de jointifs.

Datation : _

Relations observées :

s'appuie contre 2009.34.347

équivalent de 2009.34.371

Représentée sur les minutes :

—

Inventaire sommaire du mobilier :

- céramique vaisselle : 12 reste(s)

- céramique amphore conservée : 32920 g ; 497 reste(s)

- terre cuite architecturale jetée : 1519 g ; 28 reste(s)

• **B2009.34.319** (positive)

Interprétation : PA4 - Remblai

Description : fragments de TCA, d'amphores de taille moyenne, pierres de calibre moyen ; brun grisâtre ; argileuse

Commentaires : Probablement niveau de sol (?) de la plate-forme de PC14 (ou niveau supérieur du remblai). Ne se retrouve que dans la bordure ouest du chantier.

Datation : _

Relations observées :

relation incertaine avec 2009.34.310

s'appuie contre 2009.34.313

s'appuie contre 2010.34.413

Représentée sur les minutes :

—

Inventaire sommaire du mobilier :

- fer clous : 18,2 g ; 3 reste(s)

- céramique vaisselle : 2 reste(s)

- céramique amphore conservée : 5140 g ; 76 reste(s)

- terre cuite architecturale jetée : 630 g ; 8 reste(s)

• **B2009.34.320** (positive)

Interprétation : PA4 - Remblai

Description : _

Commentaires : Couche de graviers

Datation : _

Relations observées :

équivalent de 2009.34.310

Représentée sur les minutes :

—

Inventaire sommaire du mobilier :

—

• **B2009.34.321** (négative)

Interprétation : NA33 - Fosse

Description : _

Commentaires : Creusement d'une fosse à la jonction

entre les secteurs 2 et 3 (fouille 2008 et fouille 2002-2005)

Datation : _

Relations observées :

recoupe 2009.34.339

est rempli par 2009.34.322

sert d'appui à 2009.34.306

identique à 2011.34.563

Représentée sur les minutes :

205.688.2 ; 205.688.9

Inventaire sommaire du mobilier :

—

• **B2009.34.322** (positive)

Interprétation : PA4 - Remblai

Description : céramique, clous, charbons de bois ; brun noirâtre ; argileuse

Commentaires : Remblai de la fosse B2009-34-321. Peut-être un trou de poteau ? Reste à fouiller en 2010

Datation : _

Relations observées :

remplit 2009.34.321

sert d'appui à 2009.34.306

identique à 2011.34.562

Représentée sur les minutes :

205.688.2 ; 205.688.9

Inventaire sommaire du mobilier :

- fer clous : 90,1 g ; 11 reste(s)

- céramique vaisselle : 88 reste(s)

- céramique amphore conservée : 950 g ; 43 reste(s)

- terre cuite architecturale jetée : 60 g ; 1 reste(s)

- organique bois : prélèvement botanique: B2009-34-322-8,9 ; 1 reste(s)

• **B2009.34.323** (positive)

Interprétation : PA1 - Couche de démolition

Description : charbons de bois, TCA, céramique, amphores ; noire ; argileux et charbonneux

Commentaires : Effondrement de la toiture dans le secteur 2002-2005. Pas fouillé en 2009, mais sont été faits prélèvements de charbons de bois.

Datation : _

Relations observées :

identique à 2005.34.277

identique à 2011.34.567

Représentée sur les minutes :

—

Inventaire sommaire du mobilier :

- fer clous : 3,2 g ; 1 reste(s)

- céramique vaisselle : 3 reste(s)
- céramique amphore conservée : 760 g ; 5 reste(s)
- terre crue : portion de four ?imbocatura per mantice: B2009-32-323-5 ; 1 reste(s)
- organique bois : prélèvement botanique: B2009-34-323-1,2,3 ; 1 reste(s)

• **B2009.34.324** (négative)

Interprétation : NA33 - Fosse

Description : est-ouest ; rectangulaire aux angles arrondis ; cuvette

Commentaires : Creusement de la structure d'amphores [316]. La partie est recoupe [315] et [344] dans la partie supérieure de l'angle nord-ouest de cette fosse.

Datation : _

Relations observées :

recoupe 2009.34.313

recoupe 2009.34.315

est rempli par 2009.34.325

recoupe 2009.34.361

recoupe 2009.34.344

Représentée sur les minutes :

205.688.5 ; 205.688.8 ; 205.688.4 ; 205.688.13

Inventaire sommaire du mobilier :

—

• **B2009.34.325** (positive)

Interprétation : PA4 - Remblai

Description : amphores Dressel 1 complètes

Commentaires : Remplissage de la fosse [324], constitué d'amphores complètes, disposées sur deux niveaux, orientées est-ouest et placées côte à côte ou tête-bêche.

Datation : _

Relations observées :

remplit 2009.34.324

sert d'appui à 2009.34.310

Représentée sur les minutes :

205.688.8 ; 205.688.8 ; 205.688.4 ; 205.688.4

Inventaire sommaire du mobilier :

- fer objet : 67,5 g ; 1 reste(s)

- fer clous : 27,7 g ; 3 reste(s)

- céramique vaisselle : 17 reste(s)

- céramique amphore conservée : 108650 g ; 1106 reste(s)

- terre cuite architecturale jetée : 230 g ; 3 reste(s)

- organique bois : prelevement botanique: B2009-34-325-20, 21 ; 1 reste(s)

- organique os et coquille bruts : 0,5 g ; 1 reste(s)

• **B2009.34.326** (négative)

Interprétation : NA50 - Trou de poteau

Description : _

Commentaires : Creusement d'un trou de poteau, dans la partie sud du secteur 2. Le creusement est peu visible, il n'est identifié que par la présence de mobilier (notamment parois d'amphores et TCA) disposées à la verticale. Le premier niveau est constitué seulement par des terres cuites et est probablement creusé à partir de [310]

Datation : _

Relations observées :

recoupe 2009.34.313

est rempli par 2009.34.327

Représentée sur les minutes :

—

Inventaire sommaire du mobilier :

—

• **B2009.34.327** (positive)

Interprétation : PA4 - Remblai

Description : graviers, petites pierres, frgts d'amphores, TCA, métaux (clous) ; Jaunâtre ; argilleux

Commentaires : Remplissage de la fosse B2009-34-326.

Le premier niveau de remplissage est constitué par de la tuile, le deuxième niveau par des amphores; présence également de 3 clous.

Datation : _

Relations observées :

remplit 2009.34.326

sert d'appui à 2009.34.310

Représentée sur les minutes :

—

Inventaire sommaire du mobilier :

- fer clous : 12,9 g ; 4 reste(s)

- céramique vaisselle : 6 reste(s)

- céramique amphore conservée : 4000 g ; 27 reste(s)

- terre cuite architecturale conservée : 183 g ; 1 reste(s)

- terre cuite architecturale jetée : 2930 g ; 15 reste(s)

• **B2009.34.328** (positive)

Interprétation : PA4 - Remblai

Description : amphores, complètes et fragmentaires

Commentaires : Remplissage de la fosse [343], constitué d'amphores Dressel 1 complètes ou intactes. La majorité des amphores sont brisées et les fragments sont en partie mélangés. Le sédiment brun qui englobe les amphores est [340].

Datation : _

Relations observées :

remplit 2009.34.343

équivalent de 2009.34.340

équivalent de 2009.34.342

Représentée sur les minutes :

—

Inventaire sommaire du mobilier :

- fer objet : 41,4 g ; 2 reste(s)

- fer clous : 52,4 g ; 10 reste(s)

- base cuivre objets : fibule: B2009-34-328-12 ; 0,6 g ; 1 reste(s)

- céramique vaisselle : 28 reste(s)

- céramique amphore conservée : 248000 g ; 953 reste(s)

- organique bois : prelevement botanique: B2009-34-328-30,31,32,33,34,35,36,37,38,39 ; 10 reste(s)

- organique os et coquille bruts : 10,2 g ; 1 reste(s)

• **B2009.34.329** (positive)

Interprétation : PA4 - Remblai

Description : blocs de calibre moyen ; gris jaune ; limon sableux

Commentaires : Couche de limon sableux gris jaune sur lequel s'appuie les amphores entières de la concentration [342].

Datation : _

Relations observées :

identique à 2008.34.295

s'appuie contre 2009.34.361
remplit 2009.34.343
équivalent de 2008.34.290
Représentée sur les minutes :

—
Inventaire sommaire du mobilier :
- fer objet : 3,7 g ; 1 reste(s)

• **B2009.34.330** (positive)
Interprétation : PA4 - Remblai
Description : fragments d'amphores, TCA, céramique, métaux (bcp de clous), pierres de petit et moyen calibres ; brun marron ; argile sableuse
Commentaires : Remblai de pierres et fragments d'amphores/TCA, localisé dans la partie nord du secteur 1 (identique à [310]).

Datation : _
Relations observées :
équivalent de 2008.34.287
identique à 2009.34.310
Représentée sur les minutes :

—
Inventaire sommaire du mobilier :
- fer clous : 81,5 g ; 14 reste(s)
- céramique vaisselle : 45 reste(s)
- céramique amphore conservée : 81400 g ; 2734 reste(s)
- terre cuite architecturale jetée : 9080 g ; 138 reste(s)
- pierre autres : jeton? ; 1 reste(s)

• **B2009.34.331** (englobante)
Interprétation : PA4 - Remblai
Description : _
Commentaires : Concentration d'amphores complètes, passant partiellement sous la berme entre le secteur 1 et 2. A la fouille, il s'est révélé que ces amphores ne sont pas disposées dans une fosse, mais reposent sur [313]. Perturbée au nord par une racine.

Datation : _
Relations observées :
identique à 2010.34.408
Représentée sur les minutes :

—
Inventaire sommaire du mobilier :
- organique bois : prélèvement botanique: B2009-34-331-1 ; 1 reste(s)

• **B2009.34.332** (positive)
Interprétation : _
Description : _
Commentaires : Concentration d'amphores presque complètes, brisées en place, perturbée par une racine, et localisé e dans le secteur 2 partiellement sous la berme centrale.

Datation : _
Relations observées :
équivalent de 2009.34.333
Représentée sur les minutes :

—
Inventaire sommaire du mobilier :

—

• **B2009.34.333** (négative)

Interprétation : _
Description : _
Commentaires : Creusement de la concentration d'amphores B2009-34-332

Datation : _
Relations observées :
recoupe 2009.34.313
est rempli par 2009.34.334
équivalent de 2009.34.332
Représentée sur les minutes :

—
Inventaire sommaire du mobilier :

—

• **B2009.34.334** (positive)
Interprétation : PA4 - Remblai
Description : fragments d'amphores, blocs de calibre moyen, céramique (peu fréquente) ; brun foncé ; limoneuse
Commentaires : Remplissage du creusement B2009-34-333 de la concentration d'amphores B2009-34-332. Constitué d'amphores presque complètes, brisées en place.

Datation : _
Relations observées :
remplit 2009.34.333
sert d'appui à 2009.34.314
est recoupé par 2009.34.337
Représentée sur les minutes :

—
Inventaire sommaire du mobilier :
- céramique vaisselle : 16 reste(s)
- céramique amphore conservée : 13700 g ; 255 reste(s)
- terre cuite architecturale jetée : 42 g ; 3 reste(s)
- fer clous : 10,3 g ; 1 reste(s)

• **B2009.34.335** (négative)
Interprétation : NA50 - Trou de poteau
Description : Est-Ouest ; Circulaire avec excroissance ovale vers l'Ouest ; Parois droites et fond plat
Commentaires : Creusement d'un trou de poteau dans l'UF 313 rempli par B2009-34-359 et par un calage B2009-34-383.

Datation : _
Relations observées :
est rempli par 2009.34.359
est rempli par 2009.34.383
recoupe 2009.34.361
Représentée sur les minutes :
205.688.10 ; 205.688.11
Inventaire sommaire du mobilier :

—

• **B2009.34.336** (positive)
Interprétation : PA4 - Remblai
Description : Fragments d'amphores, blocs de calibre moyen, céramique en fréquence faible. ; Absente.
Commentaires : Fragments de taille moyenne à grande d'amphores localisés en partie sous la berme centrale. Matrice absente.
Individualisé comme un remplissage mais après la fouille, il semble que les fragments reposent simplement sur

B2009-34-313.

Datation : _

Relations observées :

s'appuie contre 2009.34.359

équivalent de 2009.34.314

sert d'appui à 2009.34.351

Représentée sur les minutes :

—
Inventaire sommaire du mobilier :

- céramique vaisselle : 8 reste(s)

- céramique amphore conservée : 28860 g ; 253 reste(s)

- terre cuite architecturale jetée : 660 g ; 3 reste(s)

• **B2009.34.337** (négative)

Interprétation : NN1 - Galerie de rongeur, racine

Description : _

Commentaires : Creusement (?), correspondant probablement à la perturbation d'une racine

Datation : _

Relations observées :

est rempli par 2009.34.338

recoupe 2009.34.334

Représentée sur les minutes :

—
Inventaire sommaire du mobilier :

—

• **B2009.34.338** (positive)

Interprétation : NN1 - Galerie de rongeur, racine

Description : frgts d'amphores, blocs de calibre moyen et grand ; jaune, brun et noir ; limon sableux et sol humifère

Commentaires : Mélange de limon sableux jaune et de sol humifère. Interprété comme le comblement d'une perturbation de racine ou d'une tranchée de fouilles anciennes, mais sans limite nette discernable.

Datation : _

Relations observées :

remplit 2009.34.337

Représentée sur les minutes :

—
Inventaire sommaire du mobilier :

- fer objet : 14,3 g ; 1 reste(s)

- fer clous : 11 g ; 3 reste(s)

- céramique vaisselle : 5 reste(s)

- céramique amphore conservée : 4800 g ; 203 reste(s)

- terre cuite architecturale jetée : 970 g ; 9 reste(s)

• **B2009.34.339** (positive)

Interprétation : PA1 - Couche de démolition

Description : fgts d'amphores, blocs de moyen et petit calibre, quelques grandes pierres, céramique, clous, monnaie, frgts de bronze ; taches jaunes, noires et brunes
Commentaires : Dans le secteur 3, niveau de destruction des niveaux antérieurs à la plate-forme PC14 (relevé mais pas fouillé en 2009). Comprend un foyer [353] et une structure en pierres [386]. Secteur 3.

Datation : _

Relations observées :

sert d'appui à 2009.34.311

est recoupé par 2009.34.321

équivalent de 2009.34.354

s'appuie contre 2009.34.353

s'appuie contre 2009.34.388

équivalent de 2011.34.612

Représentée sur les minutes :

205.688.2 ; 205.688.3 ; 205.688.9 ; 205.688.15

Inventaire sommaire du mobilier :

- monnaie : 6 g ; 2 reste(s)

- fer clous : 59,5 g ; 19 reste(s)

- base cuivre déchets : 0,4 g ; 1 reste(s)

- céramique vaisselle : 24 reste(s)

- céramique amphore conservée : 190 g ; 8 reste(s)

- organique bois : prélèvement botanique: B2009-34-339-19 ; 1 reste(s)

• **B2009.34.340** (positive)

Interprétation : PA4 - Remblai

Description : brun foncé ; terre limoneuse

Commentaires : Terre limoneuse comblant les espaces entre les amphores de la concentration [342].

Datation : _

Relations observées :

équivalent de 2009.34.328

remplit 2009.34.343

équivalent de 2008.34.298

Représentée sur les minutes :

—
Inventaire sommaire du mobilier :

- fer clous : 20,3 g ; 2 reste(s)

- céramique vaisselle : 2 reste(s)

• **B2009.34.341** (positive)

Interprétation : PA4 - Remblai

Description : blocs de taille moyenne

Commentaires : Niveau de pierres à la base de [313].

Datation : _

Relations observées :

équivalent de 2009.34.313

s'appuie contre 2009.34.361

s'appuie contre 2009.34.375

est recoupé par 2009.34.343

Représentée sur les minutes :

205.688.9 ; 205.688.14

Inventaire sommaire du mobilier :

—

• **B2009.34.342** (englobante)

Interprétation : E99 - Autre

Description : _

Commentaires : Structure circulaire constituée d'amphores Dressel 1 entières ou intactes [328], dans une dépression de forme circulaire [343].

Datation : _

Relations observées :

sert d'appui à 2009.34.310

équivalent de 2009.34.328

Représentée sur les minutes :

—
Inventaire sommaire du mobilier :

—

• **B2009.34.343** (négative)

Interprétation : NA33 - Fosse

Description : circulaire ; cuvette

Commentaires : Creusement d'une dépression circulaire remplie d'amphores entières ou intactes [328].

Un point qui n'a pu être éclairci : la fosse [343] recoupe-t-elle le [313] ou les deux sont-ils installés en même temps ?

Datation : _

Relations observées :

recoupe 2009.34.313
est rempli par 2009.34.328
est rempli par 2009.34.340
est rempli par 2008.34.298
est rempli par 2008.34.300
recoupe 2008.34.295
recoupe 2009.34.341
Représentée sur les minutes :

—
Inventaire sommaire du mobilier :

—

• **B2009.34.344** (négative)

Interprétation : NA33 - Fosse

Description : probablement sud-nord ; quadrangulaire

Commentaires : Creusement de forme rectangulaire, dont seuls les angles NO et SO ont été identifiés (reste sous la berme entre secteurs 2 et 3). Contours nets avec des angles droits.

Datation : _

Relations observées :

est rempli par 2009.34.315
recoupe 2009.34.324
recoupe 2009.34.361
relation incertaine avec 2009.34.399
identique à 2010.34.426
Représentée sur les minutes :
205.688.5 ; 205.688.13
Inventaire sommaire du mobilier :

—

• **B2009.34.345** (englobante)

Interprétation : E99 - Autre

Description : _

Commentaires : Concentration d'amphores Dressel 1, de frgts d'amphores et de sédiments limoneux perturbée au SO par une racine (?). NB : de ce secteur vient l'amphore entière récupérée en 2003 par la Manitou. Dans l'état actuel, présente une forme en croissant de lune, à l'origine probablement quadrangulaire.

Datation : _

Relations observées :

sert d'appui à 2009.34.310
équivalent de 2009.34.347
Représentée sur les minutes :

—
Inventaire sommaire du mobilier :

—

• **B2009.34.346** (négative)

Interprétation : NA33 - Fosse

Description : croissant de lune

Commentaires : Creusement de la concentration d'amphores [345], perturbé dans la partie SO par une racine (?)

Datation : _

Relations observées :

recoupe 2009.34.313
est rempli par 2009.34.347
est rempli par 2009.34.350
Représentée sur les minutes :

—
Inventaire sommaire du mobilier :

—

• **B2009.34.347** (positive)

Interprétation : PA4 - Remblai

Description : _

Commentaires : Comblement de la fosse [346], constitué d'amphores Dressel 1 brisées en place. A cette concentration doit être rapportée l'amphore complète découverte en 2003 (B2003-34-136)

Datation : _

Relations observées :

sert d'appui à 2009.34.318
remplit 2009.34.346
sert d'appui à 2009.34.314
équivalent de 2009.34.350
sert d'appui à 2009.34.382
équivalent de 2009.34.345
Représentée sur les minutes :

—
Inventaire sommaire du mobilier :

- fer clous : 8,1 g ; 8 reste(s)
- scories : 51,9 g ; 1 reste(s)
- céramique vaisselle : 14 reste(s)
- céramique amphore conservée : 161690 g ; 1296 reste(s)
- terre cuite architecturale jetée : 2380 g ; 34 reste(s)
- organique os et coquille bruts : 15,3 g ; 48 reste(s)

• **B2009.34.348** (négative)

Interprétation : P1 - Indéterminé

Description : Sud-Nord. ; Rectangle irrégulier. ; Profil en U.

Commentaires : Creusement d'une fosse ou d'un fossé dans la partie sud-ouest du secteur 1, se trouvant partiellement dans la section méridionale. Forme irrégulière.

Datation : _

Relations observées :

est rempli par 2009.34.349
recoupe 2009.34.313
recoupe 2009.34.361
Représentée sur les minutes :
205.688.6
Inventaire sommaire du mobilier :

—

• **B2009.34.349** (positive)

Interprétation : PA4 - Remblai

Description : Charbon en quantité moyenne, fragments d'amphores et TCA de dimension moyenne à grande abondants, pierres de petite et grande dimension abondantes, clous abondants, objets en fer, monnaies, fragment de mortier (5x3 cm), fragments d'os en fréquence faible, céramique. ; Gisâtre, brun jaunâtre à la

base. ; Argileux dans la partie supérieure, limon argileux dans la partie inférieure.

Commentaires : Remplissage d'une fosse ou d'un fossé de forme rectangulaire irrégulière au Sud-Ouest du secteur 1. Partie contre la paroi orientale contenant plus de charbon associé à des fragments d'os dans une matrice plus foncée.

Datation : _

Relations observées :

remplit 2009.34.348

sert d'appui à 2009.34.310

sert d'appui à 2009.34.312

Représentée sur les minutes :

205.688.6

Inventaire sommaire du mobilier :

- monnaie : 1,7 g ; 1 reste(s)

- fer objet : 2,2 g ; 1 reste(s)

- fer clous : 151,4 g ; 37 reste(s)

- céramique vaisselle : 121 reste(s)

- céramique amphore conservée : 67350 g ; 925 reste(s)

- terre cuite architecturale conservée : 1470 g ; 2 reste(s)

- terre cuite architecturale jetée : 13110 g ; 37 reste(s)

- organique bois : prélèvement botanique: B2009-34-349-64 ; 1 reste(s)

- organique os et coquille bruts : 8,43 g ; 50 reste(s)

• **B2009.34.350** (positive)

Interprétation : PA4 - Remblai

Description : Céramique, fréquence faible, clous. ; Brun moyen à grisâtre. ; Limon.

Commentaires : Sédiment brun moyen à grisâtre entre les amphores de la concentration B2009-34-345.

Datation : _

Relations observées :

remplit 2009.34.346

sert d'appui à 2009.34.314

équivalent de 2009.34.347

Représentée sur les minutes :

Inventaire sommaire du mobilier :

- fer clous : 4,6 g ; 1 reste(s)

- céramique vaisselle : 1 reste(s)

- pierre artisanale : 266,4 g ; 1 reste(s)

• **B2009.34.351** (positive)

Interprétation : PA4 - Remblai

Description : Cailloux centimétriques en fréquence faible, céramique en fréquence faible. ; Brun. ; Limon sableux.

Commentaires : Sédiment limoneux entre les fragments d'amphores de la concentration B2009-34-336.

Datation : _

Relations observées :

s'appuie contre 2009.34.336

s'appuie contre 2009.34.314

sert d'appui à 2009.34.310

s'appuie contre 2009.34.359

Représentée sur les minutes :

Inventaire sommaire du mobilier :

- fer clous : 13 g ; 5 reste(s)

- céramique vaisselle : 12 reste(s)

• **B2009.34.352** (positive)

Interprétation : - Pierre

Description : blocs de petit et moyen calibres, frgts d'amphores de taille moyenne (fréquence moyenne), céramiques, clous, objets en fer, charbon de bois (peu) ; brune ; limoneuse

Commentaires : Concentration de pierre, frgts d'amphores et de céramiques brisées en place, quelques éléments de charbon de bois, de forme quadrangulaire à angles arrondis, recouvrant une fosse et un trou de poteau (tous les deux non fouillés en 2009 et non numérotés). Pas de creusement identifié correspondant à cette concentration, il s'agit plutôt d'un affaissement d'une petite structure (?) installée au-dessus des deux structures creuses.

Datation : _

Relations observées :

sert d'appui à 2009.34.310

s'appuie contre 2009.34.396

sert d'appui à 2010.34.413

Représentée sur les minutes :

Inventaire sommaire du mobilier :

- fer clous : 45,2 g ; 13 reste(s)

- céramique vaisselle :

- céramique amphore conservée : 44540 g ; 245 reste(s)

- terre cuite architecturale jetée : 1150 g ; 7 reste(s)

- organique bois : prélèvement botanique: B2009-34-352-16 ; 1 reste(s)

• **B2009.34.353** (positive)

Interprétation : PA73 - Foyer simple

Description : _

Commentaires : Foyer simple de forme ovale (voir journal de fouille), constitué d'une plaque d'argile très cuite, de couleur rose et orange

Datation : _

Relations observées :

sert d'appui à 2009.34.339

identique à 2011.34.610

identique à 2008.34.301

Représentée sur les minutes :

205.688.9 ; 205.688.3

Inventaire sommaire du mobilier :

- céramique vaisselle : 12 reste(s)

• **B2009.34.354** (positive)

Interprétation : PA3 - Épandage

Description : frgts d'amphores, pierres de petit calibre, céramique, clous, battitures ; gris clair ; cendreuse

Commentaires : Grande concentration de cendres dans le secteur 3, tout autour de la structure en pierre de forme carrée [386].

Datation : _

Relations observées :

équivalent de 2009.34.339

sert d'appui à 2009.34.306

relation incertaine avec 2009.34.386

Représentée sur les minutes :

205.688.3 ; 205.688.9

Inventaire sommaire du mobilier :

- fer clous : 22,6 g ; 1 reste(s)

- fer battitures : 1 g ;

• **B2009.34.355** (négative)

Interprétation : NA34 - Fosse de fondation

Description : est-ouest ; rectangle allongé

Commentaires : Creusement pour une sablière, situé dans l'angle sud-ouest du secteur 3.

Datation : _

Relations observées :

est rempli par 2009.34.356

recoupe 2009.34.388

recoupe 2009.34.375

identique à 2011.34.580

Représentée sur les minutes :

205.688.9 ; 205.688.15

Inventaire sommaire du mobilier :

—

• **B2009.34.356** (positive)

Interprétation : PA16 - Remplissage sablière

Description : brun foncé ; argileux

Commentaires : Comblement de la sablière B2009-34-355.

Se prolonge probablement sous [313] dans le secteur 2 (à vérifier en 2010).

Datation : _

Relations observées :

remplit 2009.34.355

sert d'appui à 2009.34.311

identique à 2011.34.579

Représentée sur les minutes :

205.688.9 ; 205.688.15

Inventaire sommaire du mobilier :

- fer clous : 6,7 g ; 2 reste(s)

- céramique vaisselle : 6 reste(s)

- céramique amphore conservée : 130 g ; 5 reste(s)

- terre cuite architecturale jetée : 90 g ; 1 reste(s)

• **B2009.34.357** (négative)

Interprétation : NA34 - Fosse de fondation

Description : rectangle allongé

Commentaires : Creusement de sablière, situé le long de la limite occidentale du secteur 3.

Datation : _

Relations observées :

est rempli par 2009.34.358

sert d'appui à 2009.34.311

recoupe 2009.34.388

Représentée sur les minutes :

205.688.2 ; 205.688.9

Inventaire sommaire du mobilier :

—

• **B2009.34.358** (positive)

Interprétation : PA16 - Remplissage sablière

Description : pierres de grande taille, céramique, clous ; gris foncé ; argileuse

Commentaires : Comblement de la sablière B2009-34-356, localisé entre deux trous de poteau [321] et [à vérifier].

Datation : _

Relations observées :

remplit 2009.34.357

sert d'appui à 2009.34.311

Représentée sur les minutes :

205.688.9

Inventaire sommaire du mobilier :

- fer clous : 6,8 g ; 2 reste(s)

- céramique vaisselle : 110 reste(s)

- céramique amphore conservée : 12400 g ; 26 reste(s)

• **B2009.34.359** (positive)

Interprétation : PA4 - Remblai

Description : céramique, frgts d'amphore (fréquence moyenne), clous, objets en fer, scories, charbons en nodules et un morceau de gros calibre ; brun gris ; limon

Commentaires : Comblement limoneux brun-gris d'un trou de poteau situé contre la berme entre secteurs 1 et 2 et partiellement sous la concentration de fragments d'amphores B2009-34-331. Limite en plan nette, arrondie à l'est.

Datation : _

Relations observées :

remplit 2009.34.335

sert d'appui à 2009.34.336

sert d'appui à 2009.34.351

sert d'appui à 2009.34.314

remplit 2009.34.380

s'appuie contre 2009.34.383

Représentée sur les minutes :

—

Inventaire sommaire du mobilier :

- fer objet : 32,4 g ; 3 reste(s)

- fer clous : 161,5 g ; 34 reste(s)

- céramique vaisselle : 129 reste(s)

- céramique amphore conservée : 15290 g ; 328 reste(s)

- terre cuite architecturale jetée : 1070 g ; 7 reste(s)

- organique bois : prélèvement botanique: B2009-34-359-13,29 ; 1 reste(s)

• **B2009.34.360** (positive)

Interprétation : PA4 - Remblai

Description : frgts d'amphores, pierre de tailles diverses, charbons de bois, clous (beaucoup) ; gris noir ; sableuse

Commentaires : Concentration de terre gris noir localisée dans la partie de transition entre [362] et [314], dans le secteur 2. Peut-être le remplissage d'un trou de poteau (à vérifier en 2009).

Datation : _

Relations observées :

relation incertaine avec 2009.34.363

relation incertaine avec 2009.34.372

sert d'appui à 2009.34.310

sert d'appui à 2010.34.418

Représentée sur les minutes :

—

Inventaire sommaire du mobilier :

- fer objet : 9,5 g ; 8 reste(s)

- fer clous : 4,2 g ; 1 reste(s)

• **B2009.34.361** (positive)

Interprétation : PN4 - Argile naturelle (altération du substrat)

Description : pierres ; Jaune ; argileuse

Commentaires : Sédiments argileux jaune, mêlé de

blocs de petit et moyen calibres. Peut-être le substrat géologique.

Datation : _

Relations observées :

sert d'appui à 2009.34.313

est recoupé par 2009.34.324

sert d'appui à 2009.34.329

est recoupé par 2009.34.335

sert d'appui à 2009.34.341

est recoupé par 2009.34.344

est recoupé par 2009.34.348

est recoupé par 2009.34.367

sert d'appui à 2009.34.375

relation incertaine avec 2009.34.399

Représentée sur les minutes :

205.688.5 ; 205.688.13 ; 205.688.14

Inventaire sommaire du mobilier :

- fer objet : 91 g ; 2 reste(s)

- fer clous : 16,8 g ; 3 reste(s)

- céramique vaisselle : 2 reste(s)

- céramique amphore conservée : 150 g ; 16 reste(s)

- terre cuite architecturale jetée : 100 g ; 2 reste(s)

- organique bois : prélèvement botanique: B2009-34-361-7 ; 1 reste(s)

• **B2009.34.362** (positive)

Interprétation : PA70 - Radier de sol

Description : blocs de petit et moyen calibres (fréquence moyenne), frgts d'amphores de petite taille, nombreux clous et traces de mortier, peu de céramique ; Jaune ; limon sableux

Commentaires : Couche jaunâtre présentant des zones compactes interprétée comme une préparation de sol, localisée dans la partie nord des secteurs 1 et 2. Les liaisons avec le mur nord de PC14 restent à vérifier.

Datation : _

Relations observées :

sert d'appui à 2009.34.310

s'appuie contre 2009.34.372

est recoupé par 2009.34.403

équivalent de 2010.34.452

Représentée sur les minutes :

—
Inventaire sommaire du mobilier :

- fer clous : 100,1 g ; 17 reste(s)

- céramique vaisselle : 12 reste(s)

- céramique amphore conservée : 2100 g ; 97 reste(s)

- terre cuite architecturale jetée : 60 g ; 2 reste(s)

• **B2009.34.363** (positive)

Interprétation : PA4 - Remblai

Description : Nodules de charbon, éléments en fer, bronze, blocs de petit calibre. ; Noir grisâtre. ; Limon sableux.

Commentaires : Remplissage d'un probable trou de poteau ou d'une fosse B-2009-34-403.

Datation : _

Relations observées :

relation incertaine avec 2009.34.360

relation incertaine avec 2009.34.372

sert d'appui à 2009.34.310

remplit 2009.34.403

Représentée sur les minutes :

205.688.14

Inventaire sommaire du mobilier :

- fer objet : 0,7 g ; 1 reste(s)

- fer clous : 37,8 g ; 10 reste(s)

- base cuivre objets : 5,1 g ; 1 reste(s)

- céramique vaisselle : 15 reste(s)

- céramique amphore conservée : 1950 g ; 48 reste(s)

- terre cuite architecturale jetée : 370 g ; 1 reste(s)

- organique bois : prélèvement botanique ; 1 reste(s)

• **B2009.34.364** (négative)

Interprétation : NA35 - Fossé

Description : Sud-Nord. ; Rectangle allongé. ; Profil en V.

Commentaires : Creusement d'un fossé dans la fouille 2002-2005. Identique au fossé B2005-34-279.

Datation : _

Relations observées :

identique à 2005.34.279

est rempli par 2009.34.365

recoupe 2009.34.400

identique à 2010.34.443

Représentée sur les minutes :

—
Inventaire sommaire du mobilier :

• **B2009.34.365** (positive)

Interprétation : PA4 - Remblai

Description : Céramique, métal, gravier de petite et moyenne dimension dans la partie inférieure identique au gravier identifié comme étant la base du remplissage B2005-34-278. ; Gris noirâtre. ; Sableux, incohérent.

Commentaires : Remplissage d'un fossé B2009-34-364.

Datation : _

Relations observées :

identique à 2005.34.278

Représentée sur les minutes :

—
Inventaire sommaire du mobilier :

- céramique vaisselle : 5 reste(s)

• **B2009.34.366** (englobante)

Interprétation : _

Description : _

Commentaires : Concentration d'amphores complètes fragmentées.

Datation : _

Relations observées :

sert d'appui à 2009.34.310

équivalent de 2009.34.368

Représentée sur les minutes :

—
Inventaire sommaire du mobilier :

• **B2009.34.367** (négative)

Interprétation : NA33 - Fosse

Description : Est-Ouest. ; Quadrangulaire.

Commentaires : Creusement quadrangulaire de l'UF englobante B2009-34-366, rempli par B2009-34-368 et perturbé au Nord.

Datation : _

Relations observées :

est rempli par 2009.34.368

recoupe 2009.34.313

recoupe 2009.34.361

sert d'appui à 2009.34.312

est rempli par 2009.34.368

Représentée sur les minutes :

—
Inventaire sommaire du mobilier :

—

• **B2009.34.368** (positive)

Interprétation : PA4 - Remblai

Description : Fragments d'amphores de calibre moyen à grand, blocs de calibre moyen en fréquence moyenne. ; Brun jaunâtre. ; Limon argileux.

Commentaires : Comblement de B2009-34-366 constitué de fragments d'amphores et d'amphores presque complètes associées à des blocs de taille moyenne présents à l'intérieur du creusement et autour.

Datation : _

Relations observées :

remplit 2009.34.367

sert d'appui à 2009.34.312

équivalent de 2009.34.366

Représentée sur les minutes :

—
Inventaire sommaire du mobilier :

- céramique vaisselle : 4 reste(s)

- céramique amphore conservée : B2009-34-368-1;

B2009-34-368-2; B2008-34-368-3 ; 56080 g ; 406 reste(s)

- organique bois : prelevement botanique: B2009-34-368-5,6,7 ; 3 reste(s)

- organique os et coquille bruts : 2,7 g ; 3 reste(s)

• **B2009.34.369** (englobante)

Interprétation : _

Description : _

Commentaires : Concentration de forme circulaires (diamètre 1,10 m)des fragments d'amphore et des pierres de grandes dimensions.

Datation : _

Relations observées :

sert d'appui à 2009.34.310

équivalent de 2009.34.371

Représentée sur les minutes :

—
Inventaire sommaire du mobilier :

—

• **B2009.34.370** (négative)

Interprétation : NA33 - Fosse

Description : Circulaire ; dépression peu profonde

Commentaires : Creusement de la concentration d'amphore (UF englobante B-2009-34-369).

Datation : _

Relations observées :

est rempli par 2009.34.371

recoupe 2009.34.313

sert d'appui à 2009.34.310

Représentée sur les minutes :

—
Inventaire sommaire du mobilier :

—

• **B2009.34.371** (positive)

Interprétation : PA4 - Remblai

Description : Des fragments d'amphores de moyennes et grandes dimensions, pierres de moyennes et grandes dimensions et céramiques. ; jaune brunâtre ; argileuse

Commentaires : Remplissage de l'UF B-2009-34-370.

Les deux premiers niveaux étaient composés par des grands fragments d'amphores probablement brisés sur place. De plus, il y avait aussi des pierres de gros calibres disposés de manière presque circulaire. A partir du troisième niveau, on a commencé à voir des céramiques fragmentées.

Datation : _

Relations observées :

équivalent de 2009.34.318

remplit 2009.34.370

relation incertaine avec 2009.34.313

équivalent de 2009.34.369

Représentée sur les minutes :

—
Inventaire sommaire du mobilier :

- fer clous : 3,5 g ; 1 reste(s)

- céramique vaisselle : 4 vases brisés en place: B2009-34-371-4,5,6,8,9 ; 64 reste(s)

- céramique amphore conservée : 59360 g ; 539 reste(s)

- organique bois : prélèvement botanique: B2009-34-371-7 ; 1 reste(s)

• **B2009.34.372** (positive)

Interprétation : _

Description : pierres de petites dimensions, charbons et clous en fer ; noire grisâtre ; limon sablonneuse avec des cendres

Commentaires : Concentration de terre gris noir localisée à l'intérieur de [362] et [314], dans la partie nord du secteur 2.

Peut-être le remplissage d'un trou de poteau ou d'une fosse (à vérifier en 2010).

Datation : _

Relations observées :

relation incertaine avec 2009.34.360

relation incertaine avec 2009.34.363

sert d'appui à 2009.34.362

Représentée sur les minutes :

—
Inventaire sommaire du mobilier :

- fer objet : 6,6 g ; 2 reste(s)

- fer clous : 22,6 g ; 4 reste(s)

- base cuivre objets : 6 g ; 1 reste(s)

• **B2009.34.373** (positive)

Interprétation : PA4 - Remblai

Description : amphores, graviers, charbon de bois ; brun sombre ; sableux argileux

Commentaires : Remblais (de niveau plus profond) de la fosse UF B-2009-34-308 (visible dans la coupe orientale.

Connexion 2002-2005).

Datation : _

Relations observées :

remplit 2009.34.308

sert d'appui à 2009.34.379

Représentée sur les minutes :

205.688.7 ; 205.688.7

Inventaire sommaire du mobilier :

- monnaie : 2 reste(s)

- céramique vaisselle : 10 reste(s)

- céramique amphore conservée : 6980 g ; 113 reste(s)

- organique os et coquille bruts : 8,1 g ; 2 reste(s)

- fer clous : 29,2 g ; 6 reste(s)

• **B2009.34.374** (positive)

Interprétation : PA4 - Remblai

Description : Charbon de bois, fragments d'amphores et pierres ; brun sombre noir ; argileuse

Commentaires : Remblais de la fosse UF B-2009-34-308 (visible dans la coupe orientale. Connexion 2002-2005).

Cette couche a été nommée ainsi car au moment de la fouille, elle n'était pas reconnue comme telle mais enregistrée en B2009-34-309.

Datation : _

Relations observées :

remplit 2009.34.308

sert d'appui à 2009.34.310

s'appuie contre 2009.34.377

s'appuie contre 2009.34.378

est recoupé par 2009.34.381

Représentée sur les minutes :

205.688.7

Inventaire sommaire du mobilier :

—

• **B2009.34.375** (positive)

Interprétation : PA2 - Couche d'occupation

Description : Pierres de moyen calibre et rares tâches d'argile surcuite ; Brun foncé ; argileuse

Commentaires : Couche localisé à sud de la sablière B2009-34-355. Secteur 3. fouillé seulement partiellement. À terminer en 2010.

Datation : _

Relations observées :

sert d'appui à 2009.34.311

est recoupé par 2009.34.355

Représentée sur les minutes :

205.688.15

Inventaire sommaire du mobilier :

—

• **B2009.34.376** (positive)

Interprétation : PA4 - Remblai

Description : Fragments d'amphores de grandes tailles et pierres de calibres moyens. ; Jaune grisâtre ; Argileuse
Commentaires : Concentration de fragments d'amphores de moyennes et grandes dimensions.

Elle se situe près (au Sud Ouest) d'une autre concentration d'amphores appelée B2009-34-366.

Datation : _

Relations observées :

relation incertaine avec 2009.34.313

sert d'appui à 2009.34.312

Représentée sur les minutes :

—

Inventaire sommaire du mobilier :

- fer clous : 3,3 g ; 1 reste(s)

- céramique amphore conservée : 9530 g ; 59 reste(s)

• **B2009.34.377** (positive)

Interprétation : PA4 - Remblai

Description : Pierres, Amphores ; Jaune (jaune gris) ; Argileux

Commentaires : Remblais de la fosse UF B-2009-34-308 (visible dans la coupe orientale. Connexion 2002-2005). Cette couche a été nommée ainsi car au moment de la fouille, elle n'était pas reconnue comme telle mais enregistrée en B2009-34-309.

Datation : _

Relations observées :

remplit 2009.34.308

sert d'appui à 2009.34.374

recoupe 2009.34.378

s'appuie contre 2009.34.378

Représentée sur les minutes :

205.688.7

Inventaire sommaire du mobilier :

—

• **B2009.34.378** (positive)

Interprétation : PA4 - Remblai

Description : Pierres et fragments d'amphores ; Brun sombre, gris ; Sableux, argileux, gravier fin

Commentaires : Remblais de la fosse UF B-2009-34-308 (visible dans la coupe orientale. Connexion 2002-2005). Cette couche a été nommée ainsi car au moment de la fouille, elle n'était pas reconnue comme telle mais enregistrée en B2009-34-309.

Au fond de l'UF, les amphores sont plus nombreuses et se superposent entre elles. La couche de ces amphores pourrait être elle-même une UF .

Datation : _

Relations observées :

remplit 2009.34.308

sert d'appui à 2009.34.374

s'appuie contre 2009.34.379

sert d'appui à 2009.34.377

Représentée sur les minutes :

205.688.7

Inventaire sommaire du mobilier :

—

• **B2009.34.379** (positive)

Interprétation : PA4 - Remblai

Description : Pierres, fragments d'amphores ; Brun ; Gravier, presque uniquement des pierres

Commentaires : Remblais de la fosse UF B-2009-34-308 (visible dans la coupe orientale. Connexion 2002-2005). Cette couche a été nommée ainsi car au moment de la fouille, elle n'était pas reconnue comme telle mais enregistrée en B2009-34-309.

Au départ, elle semblait être un sol géologique mais la présence d'amphores et de la couche B2009-34-373 a réfuté cette hypothèse.

Datation : _

Relations observées :

remplit 2009.34.308

s'appuie contre 2009.34.373

sert d'appui à 2009.34.378

Représentée sur les minutes :

205.688.7

Inventaire sommaire du mobilier :

—

• **B2009.34.380** (négative)

Interprétation : NA50 - Trou de poteau

Description : circulaire ; En U

Commentaires : Creusement du trou de poteau localisé à l'intérieur de la fosse B2009-34-335 (UF négative). Et les deux remblais n'étaient pas distingués.

Datation : _

Relations observées :

est rempli par 2009.34.359

Représentée sur les minutes :

—

Inventaire sommaire du mobilier :

—

• **B2009.34.381** (négative)

Interprétation : NA33 - Fosse

Description : Nord Sud ; rectangulaire ; convexe avec une profondeur de 10 cm +-

Commentaires : Creusement sub rectangulaire (orientation Nord-Sud) dans l'UF B2009-34-313 qui coupe le remplissage B2009-34-347. Il n'est pas profond (10 cm).

Datation : _

Relations observées :

s'appuie contre 2009.34.390

recoupe 2009.34.374

recoupe 2009.34.313

sert d'appui à 2009.34.310

est rempli par 2009.34.382

est rempli par 2009.34.382

Représentée sur les minutes :

205.688.12

Inventaire sommaire du mobilier :

—

• **B2009.34.382** (positive)

Interprétation : PA4 - Remblai

Description : fragments de TCA (moyen et grand calibre), fragments d'amphores (fragments de moyen et petit calibre), pierres de moyen et petit calibre, objets en fer. ; jaune grisâtre ; argilleuse

Commentaires : Remplissage de B2009-34-381 plutôt incohérent. Mal conservé sauf dans la partie sud où le TCA et les fragments d'amphores semblent constituer une calage.

Datation : _

Relations observées :

sert d'appui à 2009.34.310

remplit 2009.34.381

Représentée sur les minutes :

—

Inventaire sommaire du mobilier :

- fer clous : 8,1 g ; 2 reste(s)

- céramique vaisselle : 3 reste(s)

- céramique amphore conservée : 4960 g ; 70 reste(s)

- terre cuite architecturale conservée : 3920 g ; 9 reste(s)

- terre cuite architecturale jetée : 8410 g ; 48 reste(s)

• **B2009.34.383** (positive)

Interprétation : PA11 - Calage de poteau

Description : Blocs de calibre petit à grand abondants, fragments d'amphores fréquence moyenne, clous, objets en fer, céramique, nodules de charbon, nodule de terre brûlée ; jaune brunâtre à grisâtre ; Limon sableux, poche de sable jaune

Commentaires : Calage du trou de poteau B2009-34-384. Il ressemble à l'Est à B2009-34-313 mais les limites sont peu nettes. Au fond, il y a des blocs plats et une tuile (tégula) à plat.

Datation : _

Relations observées :

remplit 2009.34.335

sert d'appui à 2009.34.359

remplit 2009.34.384

Représentée sur les minutes :

205.688.10 ; 205.688.11

Inventaire sommaire du mobilier :

- fer objet : 52,3 g ; 11 reste(s)

- fer clous : 1,5 g ; 1 reste(s)

- céramique vaisselle : 22 reste(s)

- céramique amphore conservée : 9230 g ; 190 reste(s)

- terre cuite architecturale jetée : 1410 g ; 8 reste(s)

• **B2009.34.384** (englobante)

Interprétation : NA50 - Trou de poteau

Description : _

Commentaires : Trou de poteau au Nord de la concentration d'amphores B2009-34-316. Trou de poteau circulaire avec calage de blocs et de fragments d'amphores. Le fond est constitué de pierres posées à plat (=383). Le creusement se prolonge vers l'Ouest en fosse peu profonde, se poursuit sous la berne centrale (à vérifier de l'autre côté de la berne). Le trou de poteau était rempli par un sédiment grisâtre limoneux contenant des blocs (calibre petit à moyen, fréquence moyenne), de la céramique, de nombreux clous et objets en fer, des scories, du charbon de bois, des fragments d'amphores. En surface, les limites étaient nettes. Elle le sont moins entre le calage et B2009-34-313 surtout à l'est. Le trou de poteau est creusé dans l'UF B2009-34-313. Le remplissage est situé partiellement sous une concentration de fragments d'amphores (pas en fosse) B2009-34-331 et sous la couche B2009-34-314.

Datation : _

Relations observées :

est rempli par 2009.34.383

Représentée sur les minutes :

205.688.10 ; 205.688.11

Inventaire sommaire du mobilier :

—

• **B2009.34.385** (positive)

Interprétation : PA1 - Couche de démolition

Description : Pierres de moyennes et petites dimensions

et fragments de céramiques ; noir ; argileuse

Commentaires : Couche noire localisée dans l'angle Nord oriental du secteur 3. Il s'agit de la concentration de charbon de bois et des taches d'argile jaune mêlés avec des pierres de moyens et petits calibres, fragments d'amphores et de céramiques.

Si nous observons la couche d'un point de vue de la coupe orientale nous pouvons constater qu'elle tombe. Peut-être s'agit-il d'un remplissage d'une sablière ou plutôt du même niveau d'écroulement présent dans le même secteur mais plus au Nord appelé B2009-34-323.

Datation : _

Relations observées :

sert d'appui à 2009.34.306

relation incertaine avec 2010.34.431

relation incertaine avec 2010.34.432

identique à 2011.34.571

Représentée sur les minutes :

205.688.9

Inventaire sommaire du mobilier :

- fer clous : 3,3 g ; 1 reste(s)

- céramique vaisselle : 3 reste(s)

- céramique amphore conservée : 180 g ; 1 reste(s)

- pierre artisanale : 142 g ; 1 reste(s)

• **B2009.34.386** (positive)

Interprétation : PA32 - Alignement de blocs

Description : pierres de moyennes et grandes dimensions

Commentaires : Structure en pierre alignée presque rectangulaire présente à l'intérieur de la couche B2009-34-354. La terre à l'intérieur de cette structure est légèrement plus argileuse par rapport à la couche qui l'entoure. La couleur de la terre est grise brunâtre, la nature est sableuse et présente des fragments d'amphores, et des terres cuites architecturales. Cette structure peut-être liée à une présence d'un travail métallurgique.

Datation : _

Relations observées :

sert d'appui à 2009.34.306

relation incertaine avec 2009.34.354

Représentée sur les minutes :

205.688.2 ; 205.688.9

Inventaire sommaire du mobilier :

—

• **B2009.34.387** (positive)

Interprétation : NA50 - Trou de poteau

Description : _

Commentaires : Trou de poteau visible dans la berne méridionale. On a donné un seul numéro d'UF car elle n'a pas été encore fouillée.

Datation : _

Relations observées :

recoupe 2009.34.310

recoupe 2009.34.312

recoupe 2009.34.313

recoupe 2010.34.413

Représentée sur les minutes :

205.688.6

Inventaire sommaire du mobilier :

—

• **B2009.34.388** (positive)

Interprétation : PA2 - Couche d'occupation

Description : pierres (pas nombreuses) de petit calibre et rares morceaux de charbon ; jaune tacheté ; argile sableuse

Commentaires : Secteur 3: couche jaunâtre avec taches noires (à vérifier 2010). Probablement il s'agira de une couche d'occupation ou encore de un niveau de destruction.

Datation : _

Relations observées :

sert d'appui à 2009.34.311

sert d'appui à 2009.34.339

est recoupé par 2009.34.355

est recoupé par 2009.34.357

Représentée sur les minutes :

205.688.9

Inventaire sommaire du mobilier :

—

• **B2009.34.389** (négative)

Interprétation : _

Description : Sub circulaire avec un angle droit au Sud Est ; Parois verticales avec un fond plat et une profondeur moyenne de 30/40 cm

Commentaires : Creusement d'un probable trou de poteau vu sur le fond de la partie sud de B2009-34-381. Les parois sont verticales et forment un angle au Sud-Est du trou et sont sub circulaire ailleurs. La profondeur moyenne est de 30/40 cm. Le fond est plat.

Datation : _

Relations observées :

sert d'appui à 2009.34.382

est rempli par 2009.34.390

Représentée sur les minutes :

205.688.12

Inventaire sommaire du mobilier :

—

• **B2009.34.390** (positive)

Interprétation : NA50 - Trou de poteau

Description : fragments d'amphores, TCA de petits et moyens calibres, charbons de bois et tres peu d'ossements brûlés, des pierres de petites et moyennes dimensions et des clous en fer. ;泔牡涪瑠膜械_*牡模敬獵 VläRemplissage

Commentaires : Remplissage bien conservés du creusement B2009-34-389 rempli de fragments d'amphores , de TCA de petits et moyens calibres, du charbon de bois, des pierres de petites et moyennes dimensions, des clous en fer (2) ainsi que quelques ossements brûlés, dans une matrice sombre marron et grise.

Datation : _

Relations observées :

remplit 2009.34.389

sert d'appui à 2009.34.382

Représentée sur les minutes :

205.688.12

Inventaire sommaire du mobilier :

- fer clous : 34,6 g ; 2 reste(s)

- céramique amphore conservée : 4870 g ; 30 reste(s)
- terre cuite architecturale jetée : 60 g ; 1 reste(s)

• **B2009.34.391** (positive)

Interprétation : _

Description : Fragments d' amphores et de tuiles de petit et moyen calibre.

Commentaires : Concentration des fragments d' amphores de moyen et petit calibre. Très probablement un trou de poteau. Dénommé seulement par le numéro d'UF englobante. À fouiller dans 2010.

Datation : _

Relations observées :

équivalent de 2009.34.319

s'appuie contre 2009.34.310

Représentée sur les minutes :

—
Inventaire sommaire du mobilier :

- céramique amphore conservée : 1770 g ; 31 reste(s)
- terre cuite architecturale conservée : 40 g ; 1 reste(s)
- terre cuite architecturale jetée : 2140 g ; 24 reste(s)

• **B2009.34.392** (négative)

Interprétation : NA50 - Trou de poteau

Description : circulaire ; U

Commentaires : Creusement de trou de poteau localisé dans la partie méridionale du secteur 2.

Datation : _

Relations observées :

recoupe 2009.34.313

est rempli par 2009.34.393

sert d'appui à 2009.34.312

Représentée sur les minutes :

205.688.14

Inventaire sommaire du mobilier :

—

• **B2009.34.393** (positive)

Interprétation : PA4 - Remblai

Description : fragments d' amphores et de TCA de moyen calibre et clou en fer ; jaune grisâtre ; argileuse

Commentaires : Remplissage de la trou de poteau B2009-34-392.

Datation : _

Relations observées :

remplit 2009.34.392

Représentée sur les minutes :

205.688.14

Inventaire sommaire du mobilier :

- fer clous : 18,1 g ; 1 reste(s)
- céramique vaisselle : 3 reste(s)
- céramique amphore conservée : 4840 g ; 43 reste(s)

• **B2009.34.394** (négative)

Interprétation : NA50 - Trou de poteau

Description : circulaire ; U

Commentaires : Creusement de trou de poteau localisé dans la partie méridional du secteur 2 à nord de trou de poteau UF B2009-34-392.

Datation : _

Relations observées :

recoupe 2009.34.312

est rempli par 2009.34.395

Représentée sur les minutes :

205.688.14

Inventaire sommaire du mobilier :

—

• **B2009.34.395** (positive)

Interprétation : PA4 - Remblai

Description : fragments d' amphores de moyen calibre, pierres de moyen calibre ; jaune grisâtre ; argile sableuse
Commentaires : Remplissage de trou de poteau B2009-34-394.

Datation : _

Relations observées :

remplit 2009.34.394

sert d'appui à 2009.34.310

Représentée sur les minutes :

205.688.14

Inventaire sommaire du mobilier :

- céramique amphore conservée : 4050 g ; 34 reste(s)

• **B2009.34.396** (positive)

Interprétation : PA4 - Remblai

Description : pierre de petit calibre, fragments d' amphores de petit et moyen calibre, os, clou en fer. ; Brun calir ; argileuse

Commentaires : Partie supérieure du remplissage de l'UF B2009-34-397. Seulement nettoyé, à fouiller dans 2010.

Datation : _

Relations observées :

remplit 2009.34.397

sert d'appui à 2009.34.352

Représentée sur les minutes :

—
Inventaire sommaire du mobilier :

- fer clous : 3,5 g ; 1 reste(s)
- céramique vaisselle : 6 reste(s)
- céramique amphore conservée : 8770 g ; 85 reste(s)
- terre cuite architecturale jetée : 270 g ; 1 reste(s)
- organique bois : prélèvement botanique ; 1 reste(s)
- organique os et coquille bruts : 0,9 g ; 1 reste(s)

• **B2009.34.397** (négative)

Interprétation : NA50 - Trou de poteau

Description : nord - sud ; ovale

Commentaires : Creusement d'une fosse visible après l'enlèvement de l'UF B2009-34-352. Peu plu à nord est visible à partir du même niveau un trou de poteau que reste à nommé et à fouiller à 2010.

Datation : _

Relations observées :

est rempli par 2009.34.396

sert d'appui à 2009.34.352

Représentée sur les minutes :

—
Inventaire sommaire du mobilier :

—

• **B2009.34.398** (positive)

Interprétation : PA4 - Remblai

Description : fragments d' amphores de moyen et grand calibr, pierres de moyen et grand calibre. objets en fer clé

; Brun ; argileuse

Commentaires : Concentration d'amphores presque rectangulaire localisée dans la partie centrale du secteur 1. À fouiller en 2010.

Datation : _

Relations observées :

sert d'appui à 2009.34.314

Représentée sur les minutes :

—
Inventaire sommaire du mobilier :

- fer objet : 58,3 g ; 1 reste(s)

- céramique vaisselle : 13 reste(s)

- céramique amphore conservée : 10390 g ; 382 reste(s)

- terre cuite architecturale jetée : 1100 g ; 15 reste(s)

• **B2009.34.399** (positive)

Interprétation : _

Description : cailloux centimétriques, fragments d'amphores de petit taille, céramique, clou en fer ; gris à tâches jaunâtres ; limon sableuse granuleuse

Commentaires : Couche noirâtre le long le coté N du UF B2009-34-344. À fouiller en 2010.

Datation : _

Relations observées :

relation incertaine avec 2009.34.315

relation incertaine avec 2009.34.344

sert d'appui à 2009.34.310

relation incertaine avec 2009.34.361

identique à 2010.34.421

est recoupé par 2010.34.426

Représentée sur les minutes :

205.688.13

Inventaire sommaire du mobilier :

- fer objet : 0,7 g ; 1 reste(s)

- fer clous : 5,4 g ; 1 reste(s)

- céramique vaisselle : 2 reste(s)

• **B2009.34.400** (positive)

Interprétation : PN1 - Rocher en place

Description : Cailloutis ; Jaune ; argileuse

Commentaires : Substrat géologique.

Datation : _

Relations observées :

est recoupé par 2009.34.308

est recoupé par 2009.34.364

est recoupé par 2009.34.401

Représentée sur les minutes :

205.688.7

Inventaire sommaire du mobilier :

—

• **B2009.34.401** (positive)

Interprétation : NA34 - Fosse de fondation

Description : _

Commentaires : Creusement d'une sablière visible dans le coté est du sondage réalisé pour rejoindre le substrat géologique.

Datation : _

Relations observées :

est rempli par 2009.34.402

recoupe 2009.34.400

relation incertaine avec 2004.34.205

Représentée sur les minutes :

—

Inventaire sommaire du mobilier :

—

• **B2009.34.402** (positive)

Interprétation : PA16 - Remplissage sablière

Description : pierres de moyen calibre ; brun foncé ; argilleuse

Commentaires : Remplissage de la sablière B2009-34-401.

Datation : _

Relations observées :

remplit 2009.34.401

relation incertaine avec 2004.34.205

Représentée sur les minutes :

—

Inventaire sommaire du mobilier :

—

• **B2009.34.403** (négative)

Interprétation : _

Description : sub-circulaire

Commentaires : Creusement de trou de poteau ou d'une fosse B2009-34-363. Localisé à sud de l'UF 2009-34-362 dans la partie centrale du secteur 2.

Datation : _

Relations observées :

est rempli par 2009.34.363

recoupe 2009.34.362

identique à 2012.34.784

Représentée sur les minutes :

205.688.14

Inventaire sommaire du mobilier :

—

• **B2009.34.404** (négative)

Interprétation : _

Description : circulaire

Commentaires : Creusement d'une fosse ou de trou de poteau avec les contours pas trop nets. Localisé dans la partie sud occidentale du secteur 3. Partiellement perturbé par une racine.

Datation : _

Relations observées :

est rempli par 2009.34.405

recoupe 2009.34.311

Représentée sur les minutes :

205.688.9

Inventaire sommaire du mobilier :

—

• **B2009.34.405** (positive)

Interprétation : PA4 - Remblai

Description : nombreuses fragments d'amphores de moyen calibre et pierres de moyen calibre, fréquents charbon de bois ; brun foncé-noir ; argileuse - limoneuse
Commentaires : Remplissage de la fosse B2009-34-404. À fouiller en 2010.

Datation : _

Relations observées :

remplit 2009.34.404

sert d'appui à 2009.34.306

identique à 2011.34.560

identique à 2011.34.593

Représentée sur les minutes :

205.688.9

Inventaire sommaire du mobilier :

- céramique vaisselle : 9 reste(s)

- céramique amphore conservée : 50 g ; 7 reste(s)

• **B2010.34.406** (positive)

Interprétation : PT1 - Nettoyage

Description : Divers...

Commentaires : Nettoyage secteurs 1 et 2.

Datation : _

Relations observées :

Représentée sur les minutes :

Inventaire sommaire du mobilier :

- fer objet : sans numéro ; 55,2 g ; 1 reste(s)

- fer clous : 81 g ; 9 reste(s)

- fer déchets : tiges en fer ; 51,7 g ; 10 reste(s)

- base cuivre objets : n.i.;17 ; 19,3 g ; 1 reste(s)

- céramique vaisselle : 81 reste(s)

- céramique amphore conservée : 12950 g ; 222 reste(s)

- terre cuite architecturale conservée : 1650 g ; 3 reste(s)

- terre cuite architecturale jetée : 9110 g ; 60 reste(s)

- céramique amphore rejetée : 72400 g ; 1674 reste(s)

- pierre artisanale : meule B2010-34-406-26 (deux fragments) ; 3,76 g ; 2 reste(s)

• **B2010.34.407** (positive)

Interprétation : PT1 - Nettoyage

Description : Divers...

Commentaires : Nettoyage fouilles 2002-2005 (particulièrement partie 2005). Matériel mélangé.

Principalement provenant de la couche nommée en 2005 (B2005-34-239), sujet principal de nettoyage.

Datation : _

Relations observées :

Représentée sur les minutes :

Inventaire sommaire du mobilier :

- fer objet : numéro l:2 ; 8,2 g ; 1 reste(s)

- fer clous : 164,6 g ; 17 reste(s)

- fer déchets : tiges et indéterminés ; 187,4 g ; 32 reste(s)

- base cuivre objets : n°inv: 4 ; 2,2 g ; 1 reste(s)

- céramique vaisselle : de B2010-34-407-25 à B2010-34-407-28; de B2010-34-407-31 à B2010-34-407-39 ; 183 reste(s)

- céramique amphore conservée : 21540 g ; 108 reste(s)

- terre cuite architecturale conservée : 1170 g ; 3 reste(s)

- terre cuite architecturale jetée : 6360 g ; 41 reste(s)

- céramique amphore rejetée : 48800 g ; 789 reste(s)

- verre récipient : vert/bleu : B2010-34-407-29; jaune/

blanc : B2010-34-407-30 ; 2 reste(s)

- écriture : 2 graffiti: B2010-34-407-33; B2010-34-407-34;

timbre: B2010-34-407-36 ; 3 reste(s)

- monnaie : 407-7 ; 1 reste(s)

• **B2010.34.408** (positive)

Interprétation : PA4 - Remblai

Description : Pierres diam. max. 15 cm. Fragments d'amphores. ; Brun foncé ; Limon meuble

Commentaires : Remplissage d'une structure repérée en 2009, nommé B2009-34-333, dans le profil est de la berme centrale (entre secteurs 1 et 2). Fouillé à cause de l'écroulement du profil-même. Il s'agit d'un remplissage identique à B2010-34-422, quoique celui-ci corresponde à un niveau inférieur. Il est aussi équivalent à B2010-34-424, lui-même identique à B2009-34-336, très riche en fragments d'amphores. L'ensemble de ces UUFF équivalentes semblent remplir une dépression (coupe nommée B2010-34-425) similaire à celles retrouvées dans les secteurs 1 et 2 en 2009 (par exemple B2009-34-352). De l'autre coté de la berme, elle semble continuer (coupe B2010-34-493, remplie au niveau supérieur par B2010-34-454).

Datation : _

Relations observées :

équivalent de 2010.34.422

équivalent de 2010.34.424

remplit 2010.34.425

identique à 2009.34.331

Représentée sur les minutes :

205.721.19

Inventaire sommaire du mobilier :

- fer clous : N°3 ; 7,3 g ; 1 reste(s)

- céramique vaisselle : 6 reste(s)

- céramique amphore conservée : 290 g ; 2 reste(s)

- céramique amphore rejetée : 1526 g ; 25 reste(s)

• **B2010.34.409** (positive)

Interprétation : PT1 - Nettoyage

Description : Pierres diam. 15-20 cm. Fragments de tuiles et amphores. ; Brun-gris foncé ; Limon

Commentaires : Nettoyage d'une fosse repérée en 2009 (B2009-34-315) dans le secteur 2 (dans le sondage en face de la structure UF englobant B2009-34-316).

Apparaît sous un niveau de remblai pierreux, B2010-34-478.

Datation : _

Relations observées :

Représentée sur les minutes :

Inventaire sommaire du mobilier :

- fer déchets : tige ; 6 g ; 1 reste(s)

- céramique vaisselle : 15 reste(s)

- céramique amphore rejetée : 4575 g ; 83 reste(s)

- céramique amphore conservée : 830 g ; 9 reste(s)

- terre cuite architecturale jetée : 770 g ; 9 reste(s)

- fer clous : N° inventaire 2 dans le profil de nettoyage ;

15,3 g ; 2 reste(s)

• **B2010.34.410** (positive)

Interprétation : PT1 - Nettoyage

Description : Pierres et fragments de terre cuite. ; Brun foncé ; Limon meuble

Commentaires : Nettoyage du profil sud du secteur 1 au niveau de la fosse B2009-34-348.

Datation : _

Relations observées :

Représentée sur les minutes :

Inventaire sommaire du mobilier :

- fer clous : 32,1 g ; 5 reste(s)
- fer déchets : 126 g ; 19 reste(s)
- céramique vaisselle : 5 reste(s)
- céramique amphore conservée : 810 g ; 6 reste(s)
- terre cuite architecturale conservée : 300 g ; 1 reste(s)
- terre cuite architecturale jetée : 2150 g ; 12 reste(s)
- céramique amphore rejetée : 4575 g ; 66 reste(s)

• **B2010.34.411** (positive)

Interprétation : PT1 - Nettoyage

Description : Pierres de calibre divers. ; Brun-gris sur environ 1 m. de large le long du mur (tranchée Déchelette) et brun plus jaunâtre vers le sud. ; Limon
Commentaires : Sondage au sud du mur B2010-34-427 dans le secteur 2, sur une largeur d'environ 2 m. Traverse une couche de déblais de la terrasse (équivalent à B2010-34-418 dans le secteur 2) et le remplissage de la tranchée Déchelette, laquelle est supposée longer le côté sud de ce mur, mais dont l'existence n'est pas tout à fait avérée (peut être localisée seulement à l'extrémité est du sondage, avec une profondeur très limitée).

Datation : _

Relations observées :

Représentée sur les minutes :

Inventaire sommaire du mobilier :

- monnaie : B2010-34-411-33 ; 1,6 g ; 1 reste(s)
- fer clous : 162,3 g ; 18 reste(s)
- fer déchets : 51,7 g ; 13 reste(s)
- céramique vaisselle : de B2010-34-411-38 à B2010-34-411-42 ; 700 g ; 58 reste(s)
- céramique amphore conservée : 5710 g ; 68 reste(s)
- terre cuite architecturale jetée : 2480 g ; 38 reste(s)
- céramique amphore rejetée : 32855 g ; 1520 reste(s)

• **B2010.34.412** (positive)

Interprétation : PT1 - Nettoyage

Description : Pierres diam. max. 15 cm. Fragments d'amphore. ; Brun gris ; Limon très meuble
Commentaires : Nettoyage du "sondage géologique" ouvert en 2009 dans le secteur de fouille 2002-2005. Comprend un mélange du remplissage de la fosse B2010-34-419 et des déblais supérieurs.

Datation : _

Relations observées :

Représentée sur les minutes :

Inventaire sommaire du mobilier :

- fer objet : 1 cerclage et 8 tiges ; 115,8 g ; 9 reste(s)
- fer clous : 77,9 g ; 7 reste(s)
- fer déchets : tige en fer ; 76,5 g ; 8 reste(s)
- céramique vaisselle : de B2010-34-412-10 à B2010-34-412-15 ; 38 reste(s)
- céramique amphore conservée : timbre: B2010.34-412-9

; 56425 g ; 1043 reste(s)

- terre cuite architecturale jetée : 4360 g ; 32 reste(s)
- céramique amphore rejetée : 56425 g ; 1043 reste(s)
- écriture : timbre : B2010-34-412-9 ; 1 reste(s)

• **B2010.34.413** (positive)

Interprétation : PA4 - Remblai

Description : Pierres nombreuses, de 10-15 cm diam., fr. amphore, TCA, céramique, clous ; Brun-jaune ; Limon très meuble

Commentaires : Couche de remblai de PC14 (remblai supérieur, Phase III) conservée au nord du secteur de fouille 2005, pas fouillé en 2005 (nommé Témoin 2005). Est équivalent à B2010-34-417 et 418. S'appuie contre B2010-34-470, remblai base de la même phase (PC14, phase III) qui couvre directement les premiers niveaux d'occupation de la phase précédente (B2010-34-468 et 469).

Datation : _

Relations observées :

équivalent de 2002.34.3
équivalent de 2002.34.24
équivalent de 2003.34.78
équivalent de 2005.34.235
équivalent de 2008.34.287
équivalent de 2010.34.417
équivalent de 2010.34.418
est recoupé par 2010.34.415
s'appuie contre 2009.34.352
est recoupé par 2009.34.387
sert d'appui à 2009.34.319
Représentée sur les minutes :

Inventaire sommaire du mobilier :

- céramique vaisselle : B2010-34-413-4 ; B2010-34-413-5 ; 8 reste(s)
- céramique amphore conservée : 1750 g ; 13 reste(s)
- terre cuite architecturale jetée : 3880 g ; 48 reste(s)
- céramique amphore rejetée : 6325 g ; 125 reste(s)
- fer déchets : 14,5 g ; 3 reste(s)

• **B2010.34.414** (négative)

Interprétation : NA10 - Surface d'arasement

Description : _

Commentaires : Niveau d'arasement des niveaux de préparation de sol en secteur 1 et de sols en secteur 2. Peut-être volontaire : les niveaux plus hauts dans la pente auraient été arasés et les déblais ainsi obtenus auraient servi de remblai de terrassement pour égaliser et aplanir la terrasse. Ou peut être s'agit-il d'érosion naturelle. Recouvert directement par des remblais de phase III (PC14).

Datation : _

Relations observées :

sert d'appui à 2010.34.460
recoupe 2010.34.464
recoupe 2010.34.465
recoupe 2010.34.466
Représentée sur les minutes :

Inventaire sommaire du mobilier :

_

• **B2010.34.415** (négative)

Interprétation : NT1 - Sondage antérieur

Description : Est-ouest ; Allongée, le long du mur ; Profil en U

Commentaires : Creusement de la tranchée Déchelette au sud du mur B2010-34-427, dans le secteur de fouilles 2002-2005 (Témoin 2005). Largeur moyenne d'environ 60-80 cm à partir du parement du mur.

Datation : _

Relations observées :

équivalent de 2002.34.26

est rempli par 2010.34.416

recoupe 2010.34.434

recoupe 2010.34.413

équivalent de 2012.34.760

Représentée sur les minutes :

—
Inventaire sommaire du mobilier :

—

• **B2010.34.416** (positive)

Interprétation : PA4 - Remblai

Description : Pierres, fragments d'amphores... ; Brun gris ; Limon meuble

Commentaires : Remplissage de la tranchée de fouille Déchelette au sud du mur B2010-34-427 dans le secteur de fouille 2002-2005 (Témoin 2005). Constituée d'une matrice limoneuse meuble brun-grisâtre avec fragments d'amphores, céramiques et pierres de divers calibres.

Datation : _

Relations observées :

équivalent de 2002.34.25

remplit 2010.34.415

s'appuie contre 2010.34.435

s'appuie contre 2010.34.438

s'appuie contre 2010.34.434

s'appuie contre 2010.34.436

Représentée sur les minutes :

—
Inventaire sommaire du mobilier :

- fer clous : 20 g ; 2 reste(s)

- fer déchets : tige en fer sans numéro d'inventaire ; 11,9 g ; 2 reste(s)

- base cuivre objets : clou en fer avec tête en bronze ; 10,9 g ; 1 reste(s)

- céramique vaisselle : B2010-34-416-6, 7 ; 7 reste(s)

- céramique amphore conservée : 7630 g ; 57 reste(s)

- terre cuite architecturale conservée : 450 g ; 1 reste(s)

- terre cuite architecturale jetée : 3780 g ; 28 reste(s)

- céramique amphore rejetée : 29737 g ; 464 reste(s)

- pierre artisanale : meule B2010-34-416-05 ; 6,23 g ; 1 reste(s)

- monnaie : B2010-34-416-8 ; 1 reste(s)

• **B2010.34.417** (positive)

Interprétation : PA4 - Remblai

Description : Grande quantité de pierres de diam. max 15 cm, fr. amphore, TCA, céramique, clous ; Brun marron ; Limon très meuble

Commentaires : Couche de remblai de PC14 (remblai supérieur, Phase III), équivalent de B2010-34-413, 418

et 495 dans le secteur 2, localisée dans la berme entre le secteur 2 et le secteur de fouille 2005. Il a été décidé d'enlever une partie de la berme témoin (sur une longueur de 1,95 m N-S, pour une surface totale d'environ 2m²) pour avoir un contact direct entre le secteur 2 (2009-2010) et ceux de la fouille 2005.

Datation : _

Relations observées :

équivalent de 2010.34.418

s'appuie contre 2010.34.470

équivalent de 2010.34.413

s'appuie contre 2008.34.299

Représentée sur les minutes :

205.721.21

Inventaire sommaire du mobilier :

- fer clous : B2010-34-417-4 ; 6,2 g ; 1 reste(s)

- fer déchets : tiges ; 14,5 g ; 3 reste(s)

- céramique vaisselle : 2 reste(s)

- céramique amphore conservée : 780 g ; 7 reste(s)

- terre cuite architecturale jetée : 1560 g ; 14 reste(s)

- céramique amphore rejetée : 4575 g ; 170 reste(s)

• **B2010.34.418** (positive)

Interprétation : PA4 - Remblai

Description : Grande quantité de pierres de diam. max 15 cm, fr. amphore, TCA, céramique, clous ; Brun marron ; Limon très meuble

Commentaires : Couche de remblai de PC14 (remblai supérieur, Phase III), équivalent de B2010-34-413, 417 et 495 dans la partie Nord du secteur 2 (au sud de B2010-34-495).

Datation : _

Relations observées :

équivalent de 2010.34.417

s'appuie contre 2010.34.460

équivalent de 2010.34.413

s'appuie contre 2010.34.440

s'appuie contre 2010.34.441

équivalent de 2010.34.455

équivalent de 2010.34.495

s'appuie contre 2008.34.299

est recoupé par 2011.34.565

est recoupé par 2011.34.566

s'appuie contre 2009.34.316

est recoupé par 2010.34.425

s'appuie contre 2009.34.360

équivalent de 2009.34.310

équivalent de 2008.34.286

s'appuie contre 2011.34.573

Représentée sur les minutes :

205.721.19

Inventaire sommaire du mobilier :

- céramique vaisselle : de B2010-34-418-93 à B2010-34-418-97 ; 25 reste(s)

- céramique amphore rejetée : 61760 g ; 1066 reste(s)

- céramique amphore conservée : 17200 g ; 115 reste(s)

- terre cuite architecturale jetée : 15830 g ; 114 reste(s)

- terre cuite architecturale conservée : 720 g ; 1 reste(s)

- fer objet : 66,4 g ; 4 reste(s)

- fer clous : 402,3 g ; 75 reste(s)

- fer objet :

- fer clous :

- fer déchets :
- organique os et coquille bruts : 1 reste(s)
- monnaie : b2010-34-418-16 ; 1 reste(s)

• **B2010.34.419** (négative)

Interprétation : NA33 - Fosse

Description : - ; Rectangulaire ou quadrangulaire ; Bords verticaux et fond plat

Commentaires : Creusement d'une fosse repérée dans le "sondage géologique" de 2009. La fosse a été fouillée cette année mais son plan (probablement quadrangulaire) n'est pas complet. Il a été relevé à la station totale. Recoupe probablement (429)-[430]. Sous niveau de remblai (407).

Datation : _

Relations observées :

sert d'appui à 2010.34.407

identique à 2009.34.308

recoupe 2010.34.433

relation incertaine avec 2010.34.429

Représentée sur les minutes :

205.721.2

Inventaire sommaire du mobilier :

-

• **B2010.34.420** (négative)

Interprétation : NA33 - Fosse

Description : Nord-sud ; Très allongée ; Pas fouillée

Commentaires : Creusement d'une fosse allongée repérée le long du côté ouest de la berme témoin entre le secteur 2 et la fouille 2005. Se prolonge peut-être sous la berme. Direction N-S, avec une largeur moyenne de 60 cm. A vérifier: relation (équivalence?) avec B2010-34-430. Pas fouillée.

Datation : _

Relations observées :

est rempli par 2010.34.421

recoupe 2010.34.477

relation incertaine avec 2010.34.430

Représentée sur les minutes :

205.721.5 ; 205.721.17

Inventaire sommaire du mobilier :

-

• **B2010.34.421** (positive)

Interprétation : PA4 - Remblai

Description : Riche en pierres et matériel en terre cuite ; Brun ; Limon compact

Commentaires : Remplissage de la fosse B2010-34-420. Recouvert directement par un remblai de pierres (couche de remblai de PC14) qui a été fouillé en 2009 (nettoyage 2010: B2010-34-407) et qui est reconnaissable dans le profil Minute B2010-34-721-21, en tant que B2010-34-478. A vérifier: relation (équivalence?) avec B2010-34-429. Constituée d'une matrice limoneuse brune très compacte, avec fragments d'amphores, pierres et TCA. Pas fouillée.

Datation : _

Relations observées :

remplit 2010.34.420

relation incertaine avec 2010.34.429

est recoupé par 2010.34.426

identique à 2009.34.399

Représentée sur les minutes :

205.721.5 ; 205.721.17 ; 205.721.22

Inventaire sommaire du mobilier :

- céramique vaisselle : 1 reste(s)

• **B2010.34.422** (positive)

Interprétation : PA4 - Remblai

Description : Pierres et grande quantité de fragments d'amphores ; Brun-gris ; Limon

Commentaires : Concentration de tessons d'amphores (équivalente de B2009-34-333) en secteur 2. Équivalente de B2010-34-408 et de B2010-34-424. Remplit B2010-34-425. A vérifier: équivalence avec B2010-34-454, en secteur 1.

Datation : _

Relations observées :

remplit 2010.34.425

équivalent de 2010.34.424

Représentée sur les minutes :

205.721.19

Inventaire sommaire du mobilier :

- céramique vaisselle : 4 reste(s)

- céramique amphore conservée : 1690 g ; 10 reste(s)

- terre cuite architecturale jetée : 720 g ; 5 reste(s)

- céramique amphore rejetée : 6100 g ; 52 reste(s)

- organique os et coquille bruts : 1 reste(s)

• **B2010.34.423** (positive)

Interprétation : PA4 - Remblai

Description : Fragments d'amphores, fr. TCA ; \ ; \

Commentaires : Concentration de tessons d'amphores, sur niveau de déblai (B2010-34-494) en secteur 1. Après fouille, il s'avère que les fragments sont seulement posés sur le niveau de pierres et qu'il n'y a pas de creusement entre les deux. Il s'agit probablement d'un simple épandage de tessons d'amphores inclus dans l'aménagement général. Doublet avec B2010-34-453 (le matériel est enregistré en B2010-34-453).

Datation : _

Relations observées :

s'appuie contre 2010.34.494

identique à 2010.34.453

Représentée sur les minutes :

-

Inventaire sommaire du mobilier :

- céramique amphore conservée : pâte particulière ; 110 g

; 1 reste(s)

- céramique amphore rejetée : 6100 g ; 102 reste(s)

• **B2010.34.424** (positive)

Interprétation : PA4 - Remblai

Description : Pierres et grande quantité de fragments d'amphores ; Brun foncé ; Limon

Commentaires : Concentration de tessons d'amphores (équivalente de B2009-34-333 et de B2009-34-336) en secteur 2. Équivalente de B2010-34-408 et de B2010-34-422. Remplit B2010-34-425. A vérifier: équivalence avec B2010-34-454, en secteur 1.

Datation : _

Relations observées :

équivalent de 2010.34.408

équivalent de 2010.34.422

remplit 2010.34.425

Représentée sur les minutes :
205.721.19

Inventaire sommaire du mobilier :

- céramique vaisselle : 5 reste(s)
- céramique amphore rejetée : 470 g ; 18 reste(s)
- céramique amphore conservée : 140 g ; 3 reste(s)

• **B2010.34.425** (négative)

Interprétation : NA33 - Fosse

Description : Entre les secteur 1 et 2 (relation d'équivalence probable entre B2010-34-425 et B2010-34-493). ; Peu évidente (Voir Minute B2010-34-721-20) ; \\\

Commentaires : Creusement de structure ou dépression remplie par B2010-34-408, 422, 424, en secteur 2, visible long de la berme témoigne entre secteur 1 et 2. A vérifier: équivalence avec B2010-34-493 en secteur 1.

Datation : _

Relations observées :

est rempli par 2010.34.422

est rempli par 2010.34.408

est rempli par 2010.34.424

recoupe 2010.34.418

Représentée sur les minutes :
205.721.19

Inventaire sommaire du mobilier :

—

• **B2010.34.426** (négative)

Interprétation : NA33 - Fosse

Description : Nord-sud ; Quadrangulaire ; Parois verticales et fond plat

Commentaires : Creusement de la fosse située dans la partie centrale du secteur 2, près de la berme est. Déjà reconnue en 2009 (B2009-34-344). Limites nettes, marquées par des pierres et des tessons de chant. Angles droits. Arêtes inférieures arrondies. Clous conservés en grande quantité le long des parois; peut-être la structure en creux comprenait-elle des parois en bois. Relation stratigraphique pas claire avec structure B2009-34-316. Recoupe B2010-34-477. Rempli par B2010-34-467, 538, 543. Nettoyage B2010-34-409

Datation : _

Relations observées :

recoupe 2010.34.421

est rempli par 2010.34.467

recoupe 2010.34.477

est rempli par 2010.34.538

est rempli par 2010.34.543

est rempli par 2010.34.535

identique à 2009.34.344

recoupe 2009.34.399

Représentée sur les minutes :

205.721.5 ; 205.721.16 ; 205.721.17 ; 205.721.20 ;

205.721.22

Inventaire sommaire du mobilier :

—

• **B2010.34.427** (positive)

Interprétation : PA30 - Maçonnerie, mur

Description : Pierre de calibre variables, surtout rhyolithe, quelque cas granit ; \\\ ; \\\

Commentaires : Mur de soutènement nord (orientation E-O) de la terrasse PC14, équivalent de B2002-34-7 et de B2003-34-74. Constitué de deux parements et d'un blocage interne lié au mortier. La première assise de blocs de parement surmonte un ressaut de fondation. Elle est disposée à une altitude inférieure sur la face nord (extérieur), et supérieure sur la face sud (intérieur), avec une différence de niveau d'environ 0,80m (à vérifier). Les blocs de parement en rhyolithe sont taillées sur une face, de tailles diverses, et des blocs de granit taillés sur les six faces et de gabarit standardisé ont été utilisés à l'angle nord-est, au niveau des deux contreforts (B2010-34-480, 483) et du canal (B2010-34-481). Comme les terrasses liées aux habitats existent probablement avant ce mur (voir profil Minute B2010-34-721-18), il n'est pas exclu que celui-ci remplace une structure antérieure (peut-être en bois, comme semblent l'indiquer les trous de poteau dans le Sondage IV 2002).

Datation : _

Relations observées :

sert d'appui à 2010.34.428

relation incertaine avec 2010.34.437

équivalent de 2002.34.7

équivalent de 2003.34.75

équivalent de 2008.34.299

relation incertaine avec 2010.34.438

sert d'appui à 2010.34.473

relation incertaine avec 2010.34.482

équivalent de 2010.34.480

équivalent de 2010.34.483

s'appuie contre 2011.34.602

identique à 2012.34.766

Représentée sur les minutes :

205.721.6 ; 205.721.7 ; 205.721.8 ; 205.721.10 ;

205.721.13

Inventaire sommaire du mobilier :

—

• **B2010.34.428** (positive)

Interprétation : PA31 - Mur écroulé

Description : Petites et moyennes pierres, fragments d'amphores ; brun foncé, noir ; Limon

Commentaires : Premier niveau de nettoyage du mur B2010-34-427. Il s'agit soit du niveau supérieur d'effondrement du mur, soit du niveau supérieur de remplissage d'une tranchée Déchelette. La fouille s'est effectuée seulement sur une largeur de maximum 80 cm, au nord du mur, sans volonté d'explorer la zone au nord du mur (en mettant à jour les limites de la supposée tranchée), mais seulement de dégager les parements conservés pour en relever le plan et le profil.

Datation : _

Relations observées :

équivalent de 2010.34.473

s'appuie contre 2010.34.427

s'appuie contre 2010.34.451

équivalent de 2010.34.473

Représentée sur les minutes :

—

Inventaire sommaire du mobilier :

- fer clous : B2010-34-428-1

B2010-34-428-2 ; 26,9 g ; 2 reste(s)

- céramique vaisselle : 2 reste(s)
- céramique amphore conservée : 820 g ; 7 reste(s)
- terre cuite architecturale conservée : 1130 g ; 2 reste(s)
- terre cuite architecturale jetée : 1380 g ; 24 reste(s)
- céramique amphore rejetée : 4575 g ; 91 reste(s)

• **B2010.34.429** (positive)

Interprétation : PA4 - Remblai

Description : Pierres de diamètres divers, max. 15 cm.

Amphores. ; Brun ; Limon compact

Commentaires : Remplissage de la fosse B2010-34-430 qui se poursuit sous le profil de la berme, dans le secteur de fouille 2005, découverte lors du nettoyage de "sondage géologique" B2010-34-412 et de la fouille 2010 de la fosse B2010-34-419. Peut-être identique au remplissage B2010-34-421 de la fosse B2010-34-420 dans le secteur 2.

Datation : _

Relations observées :

relation incertaine avec 2010.34.419

relation incertaine avec 2010.34.421

remplit 2010.34.430

remplit 2010.34.430

Représentée sur les minutes :

205.721.2

Inventaire sommaire du mobilier :

—

• **B2010.34.430** (négative)

Interprétation : NA33 - Fosse

Description : ? ; Inconnue (sous la berme) ; Parois verticales et fond plat

Commentaires : Creusement de la fosse remplie par B2010-34-429. A vérifier : équivalence avec B2010-34-420.

Datation : _

Relations observées :

est rempli par 2010.34.429

relation incertaine avec 2010.34.420

Représentée sur les minutes :

205.721.2

Inventaire sommaire du mobilier :

—

• **B2010.34.431** (positive)

Interprétation : PA16 - Remplissage sablière

Description : Néant ; Gris brun très homogène ; Limon fin

Commentaires : Remplissage d'une structure allongée découverte lors de la fouille et du nettoyage des niveaux de remblais (B2010-34-412) autour du "sondage géologique" 2009 dans le secteur de fouille 2005. Probablement sablière basse comme celles fouillées en 2009 au sud-est du secteur (B2009-34-385). Disparaît sous la berme pour l'instant. Relation stratigraphique incertaine avec le caniveau qui le croise en perpendiculaire (B2010-34-443).

Datation : _

Relations observées :

relation incertaine avec 2010.34.442

relation incertaine avec 2010.34.443

remplit 2010.34.432

relation incertaine avec 2009.34.385

Représentée sur les minutes :

205.721.2

Inventaire sommaire du mobilier :

—

• **B2010.34.432** (négative)

Interprétation : E99 - Autre

Description : Est-ouest ; Allongée/rectiligne ; ?

Commentaires : Creusement d'une possible sablière basse remplie par B2010-34-431

Datation : _

Relations observées :

est rempli par 2010.34.431

recoupe 2010.34.433

relation incertaine avec 2010.34.442

relation incertaine avec 2010.34.443

relation incertaine avec 2009.34.385

Représentée sur les minutes :

205.721.2

Inventaire sommaire du mobilier :

—

• **B2010.34.433** (positive)

Interprétation : - Couche inorganisée

Description : Gravier ; Brun jaunâtre ; Limon

Commentaires : Limon encaissant dans la zone du "sondage géologique" dans le secteur de fouille 2005.

Apparaît sous un niveau de remblai (nettoyé, B2010-34-407 et 412) L'examen pédologique du profil (par Yannick Devos) a confirmé qu'il s'agissait de l'horizon supérieur d'une séquence de sol naturel et en place. A vérifier relation avec B2010-34-477.

Datation : _

Relations observées :

est recoupé par 2010.34.419

est recoupé par 2010.34.430

est recoupé par 2010.34.432

est recoupé par 2010.34.443

est recoupé par 2010.34.442

équivalent de 2010.34.477

est recoupé par 2010.34.544

Représentée sur les minutes :

205.721.2

Inventaire sommaire du mobilier :

—

• **B2010.34.434** (positive)

Interprétation : PA2 - Couche d'occupation

Description : / ; Jaune ; Limon et un peu de mortier

Commentaires : Couche de limon jaune atteinte lors du dégagement de la tranchée Déchelette (B2010-34-415) au sud du mur B2010-34-427, dans le secteur de fouille 2005 (Témoignage 2005). Ressemble au sol en place, mais l'examen pédologique effectué dans la zone près de l'angle nord-est du mur de PC14 (voir Minute B2010-34-721-18) montre que des épisodes de remblais de terrassement utilisant ce type de limon ont eu lieu dans la zone. De plus, lors du nettoyage, sont apparues des traces de mortier blanc s'apparentant à un niveau de sol. Pas fouillée.

Datation : _

Relations observées :

est recoupé par 2010.34.415
est recoupé par 2010.34.439
est recoupé par 2010.34.437
sert d'appui à 2010.34.435
sert d'appui à 2010.34.445
sert d'appui à 2010.34.416
Représentée sur les minutes :
205.721.3

Inventaire sommaire du mobilier :

—

• **B2010.34.435** (positive)

Interprétation : PA3 - Épandage

Description : fr. amphore ; \ ; \

Commentaires : Concentration de fragments d'amphores de moyenne et grande tailles, mise à jour dans le fond de la tranchée Déchelette B2010-34-415. Forme quasiment circulaire, de 50-60 cm de diamètre. Couverte par B2010-34-416, remplissage de la tranchée Déchelette. Semble être recouverte aussi par B2010-34-445 (à vérifier). Les fragments reposent à plat sur B2010-34-434. Relation incertaine avec la fosse B2010-34-437. Pas fouillée.

Datation : _

Relations observées :

s'appuie contre 2010.34.434

sert d'appui à 2010.34.445

s'appuie contre 2010.34.436

sert d'appui à 2010.34.416

s'appuie contre 2010.34.538

Représentée sur les minutes :

205.721.3

Inventaire sommaire du mobilier :

—

• **B2010.34.436** (positive)

Interprétation : PA4 - Remblai

Description : Pierres de petites dimensions et fragments d'amphores. ; Brun foncé ; Limon

Commentaires : Remplissage de B2010-34-437, supposé en premier lieu être la fosse de fondation du mur B2010-34-427, située sur le côté sud (hypothèse remise en doute pendant la fouille). Constitué par une matrice limoneuse brun foncé avec pierres de petite taille. Relation incertaine avec B2010-34-435, qui semble le recouvrir (à vérifier).

Datation : _

Relations observées :

sert d'appui à 2010.34.435

remplit 2010.34.437

sert d'appui à 2010.34.416

Représentée sur les minutes :

Inventaire sommaire du mobilier :

—

• **B2010.34.437** (négative)

Interprétation : NA33 - Fosse

Description : Est-ouest ; Allongée ; ?

Commentaires : Creusement d'une structure, qui apparaît le long du mur B2010-34-427, côté sud. Semblait en premier lieu être la tranchée de fondation du mur, mais étant donné la technique supposée de construction du mur (pose de blocs de fondation et de mortier en vrac

directement contre la paroi), il pourrait plutôt s'agir d'une structure recoupée par lui. A vérifier.

Datation : _

Relations observées :

recoupe 2010.34.434

est rempli par 2010.34.436

relation incertaine avec 2010.34.427

Représentée sur les minutes :

—

Inventaire sommaire du mobilier :

—

• **B2010.34.438** (positive)

Interprétation : PA4 - Remblai

Description : Pierres petite-moyenne calibre, fr. amphore, céramique ; Brun-noir ; Limon très meuble

Commentaires : Remplissage de la fosse B2010-34-439, atteint au fond de la tranchée Déchelette B2010-34-415, contre le mur, côté intérieur, à l'opposé du contrefort B2010-34-480. Constitué par une matrice limoneuse brun-noir avec petites pierres et fragments d'amphores et de céramique. Ressemble à B2010-34-416, remplissage de la tranchée Déchelette B2010-34-415 ; correspondance à vérifier. Pas fouillé.

Datation : _

Relations observées :

remplit 2010.34.439

sert d'appui à 2010.34.416

relation incertaine avec 2010.34.427

sert d'appui à 2010.34.535

identique à 2012.34.778

Représentée sur les minutes :

—

Inventaire sommaire du mobilier :

—

• **B2010.34.439** (négative)

Interprétation : NT1 - Sondage antérieur

Description : Est-Ouest ; Allongée ; ?

Commentaires : Creusement de fosse, atteint au fond de la tranchée Déchelette, contre le mur B2010-34-427. Rempli par B2010-34-438. Forme allongée, rectangulaire, avec limites nettes et régulières. A vérifier: soit relation fonctionnelle entre la fosse-même et le contrefort B2010-34-480, soit équivalence stratigraphique entre la fosse et le creusement de la tranchée Déchelette.

Datation : _

Relations observées :

recoupe 2010.34.434

est rempli par 2010.34.438

identique à 2012.34.777

Représentée sur les minutes :

—

Inventaire sommaire du mobilier :

—

• **B2010.34.440** (positive)

Interprétation : PA4 - Remblai

Description : pierre petite-moyenne, fr. amphore, fr ; TCA, céramique, clous ; grisâtre ; limon

Commentaires : Couche à matrice limoneuse grisâtre, à épaisseur variable, et à inclusions hétérogènes (petits

fragments d'amphores, TCA, céramique; clous; petits morceaux de charbon). Localisée en de nombreux endroits de la zone nord du secteur 2, sous B2010-34-418, couche de remblai de PC14. Semble à première vue être équivalente de B2009-34-313, couche présentant les mêmes caractéristiques, localisée dans la partie sud du secteur 2, et aussi à l'intérieur des fosses remplies par les amphores presque entières fouillées en 2009 (exemple: B2009-34-342, 345, 366). Caractéristiques également similaires à celles de B2010-34-422, 424. Interprétée comme une des couches constituant le remblai de PC14.

Datation : _

Relations observées :

sert d'appui à 2010.34.418

sert d'appui à 2010.34.441

relation incertaine avec 2010.34.460

s'appuie contre 2010.34.475

s'appuie contre 2010.34.476

équivalent de 2012.34.723

Représentée sur les minutes :

205.721.21

Inventaire sommaire du mobilier :

- céramique vaisselle : 10 reste(s)

- céramique amphore rejetée : 17 reste(s)

- céramique amphore conservée : 1 timbre sur lèvre ; 1114 g ; 9 reste(s)

- terre cuite architecturale conservée : 1 arr. gche ; 330 g ; 1 reste(s)

- terre cuite architecturale jetée : 2,94 g ; 25 reste(s)

- fer clous : 71,4 g ; 11 reste(s)

• **B2010.34.441** (positive)

Interprétation : PA4 - Remblai

Description : pierre moyenne et petit, rare >15 cm diamètre, petit morceau charbon, peu fr. amphore ; jaune-rougeâtre ; limon

Commentaires : Couche presque entièrement constituée de pierres de moyenne taille, avec matrice limoneuse jaune-rougeâtre en très faible quantité, sous B2010-34-417, 418. Très pauvre en matériel archéologique. Similaire (équivalence à vérifier) à B2010-34-521.

Relation incertaine (contemporanéité?) avec B2010-34-440. S'agit de l'une des couches constituant le remblai de PC14.

Datation : _

Relations observées :

s'appuie contre 2010.34.440

sert d'appui à 2010.34.418

s'appuie contre 2010.34.475

s'appuie contre 2010.34.476

relation incertaine avec 2010.34.521

équivalent de 2012.34.723

Représentée sur les minutes :

205.721.21

Inventaire sommaire du mobilier :

- céramique vaisselle : B2010-34-441-23; B20410-34-441-24 ; 14 reste(s)

- céramique amphore rejetée : 5400 g ; 163 reste(s)

- céramique amphore conservée : 2680 g ; 24 reste(s)

- terre cuite architecturale jetée : 5120 g ; 60 reste(s)

- fer clous : 92,1 g ; 13 reste(s)

- fer déchets : tiges à section carrée ; 26,9 g ; 7 reste(s)

- monnaie : 416-1 et 416-13 ; 2 reste(s)

• **B2010.34.442** (positive)

Interprétation : PA4 - Remblai

Description : Céramique... ; Gris brun ; Limon

Commentaires : Remplissage caniveau fouillé en partie en 2005 (B2005-34-278 ; B2009-34-365) à hauteur du "sondage géologique". Relation incertaine avec B2010-34-432, à vérifier.

Datation : _

Relations observées :

relation incertaine avec 2010.34.431

relation incertaine avec 2010.34.432

remplit 2010.34.443

recoupe 2010.34.433

identique à 2005.34.278

identique à 2009.34.365

Représentée sur les minutes :

205.721.2

Inventaire sommaire du mobilier :

- céramique amphore conservée : 790 g ; 7 reste(s)

• **B2010.34.443** (négative)

Interprétation : NA32 - Tranchée de canalisation

Description : // ; // ; //

Commentaires : Creusement caniveau fouillé en partie en 2005 (B2005-34-279 ; B2009-34-364) à hauteur du "sondage géologique" dans le secteur de fouille 2005. Relation incertaine avec B2010-34-432, à vérifier.

Datation : _

Relations observées :

relation incertaine avec 2010.34.431

relation incertaine avec 2010.34.432

recoupe 2010.34.433

est rempli par 2010.34.442

identique à 2005.34.279

identique à 2009.34.364

Représentée sur les minutes :

205.721.2

Inventaire sommaire du mobilier :

-

• **B2010.34.444** (positive)

Interprétation : PT1 - Nettoyage

Description : Divers...

Commentaires : Nettoyage et régularisation d'une coupe (voir Minute B2010-34-721-3) à partir du creusement de la tranchée Déchelette B2010-34-415. Englobe du matériel issu des UUFF B2010-34-445, 468, 469, 470.

Datation : _

Relations observées :

-

Représentée sur les minutes :

-

Inventaire sommaire du mobilier :

- fer objet : 15,3 g ; 1 reste(s)

- fer clous : 5,5 g ; 1 reste(s)

- fer déchets : Tige ; 13,8 g ; 1 reste(s)

- céramique vaisselle : 4 reste(s)

- céramique amphore conservée : 7230 g ; 11 reste(s)

- terre cuite architecturale conservée : 1410 g ; 3 reste(s)

- terre cuite architecturale jetée : 5880 g ; 19 reste(s)

- céramique amphore rejetée : 2287 g ; 33 reste(s)

• **B2010.34.445** (positive)

Interprétation : PA4 - Remblai

Description : Pierres constituant env. 90 % de la couche, de diam. max. 20 cm. ; Gris brun ; Limon

Commentaires : Niveau de remblais constitué de pierres de grande taille et de gabarits semblables, visible dans la coupe B2010-34-444, zone de fouille 2005 (Témoin 2005). Interface supérieure irrégulière, pouvant être expliquée par plusieurs déversements de ces pierres. Situé sous un niveau limoneux (B2010-34-468), lui-même situé à la base du niveau de sol B2010-34-469. Probablement partie d'un aménagement de la terrasse lié à ce niveau de sol qui semble correspondre aux niveaux d'occupation de Phase II.

Datation : _

Relations observées :

s'appuie contre 2010.34.435

sert d'appui à 2010.34.468

s'appuie contre 2010.34.434

Représentée sur les minutes :

205.721.3

Inventaire sommaire du mobilier :

-

• **B2010.34.446** (positive)

Interprétation : PA4 - Remblai

Description : pierre petite-moyenne, fr. amphore, fr. TCA, céramique, clous ; brune ; argilleuse

Commentaires : Identique à B2009-34-319 dans le secteur 1, partie sud-ouest. Constituée par matrice argileuse brune, avec constituants hétérogènes (pierres de petite et moyenne tailles, fragments d'amphores, TCA, céramique). S'agit d'une couche de remblais de PC14 (remblai supérieur, Phase III). L'hypothèse de 2009 (partie de niveau de sol de la terrasse PC14) a été réfutée suite à la fouille de 2010.

Datation : _

Relations observées :

s'appuie contre 2010.34.449

est recoupé par 2010.34.450

Représentée sur les minutes :

-

Inventaire sommaire du mobilier :

- céramique vaisselle : B2010-34-446-6 ; 13 reste(s)

- base cuivre déchets : 5050 g ; 38 reste(s)

- terre cuite architecturale conservée : Imbrex X ; 420 g ; 1 reste(s)

- terre cuite architecturale jetée : 4150 g ; 26 reste(s)

- céramique amphore rejetée : 20580 g ; 309 reste(s)

- fer objet : fragment de clé ; 60,5 g ; 1 reste(s)

- fer clous : 16,9 g ; 2 reste(s)

- fer déchets : tige à section carrée ; 32,6 g ; 3 reste(s)

• **B2010.34.447** (positive)

Interprétation : PA4 - Remblai

Description : pierre petite-moyenne, fr. amphore, fr. TCA, céramique, clous ; brun foncé ; argilleuse

Commentaires : Partie de l'UF englobante B2009-34-391. Concentration de fragments de moyen et petit calibres d'amphores et de tessons de TCA. Matrice argileuse brun

foncé. Remplit B2010-34-450.

Datation : _

Relations observées :

remplit 2010.34.450

Représentée sur les minutes :

-

Inventaire sommaire du mobilier :

- céramique vaisselle : B2010-34-447-3 ; 4 reste(s)

- céramique amphore rejetée : 4950 g ; 171 reste(s)

- céramique amphore conservée : 1 att inf avec timbre B2010-34-447-2 ; 3070 g ; 30 reste(s)

- terre cuite architecturale conservée : 280 g ; 2 reste(s)

- terre cuite architecturale jetée : 3200 g ; 22 reste(s)

• **B2010.34.448** (positive)

Interprétation : PA4 - Remblai

Description : fr. amphore petite-moyenne taille, pierre petite calibre ; \ ; \

Commentaires : Accumulation de fragments d'amphores de petite et moyenne tailles. Paraît compactée. Localisée au sud de B2010-34-463, 465, 466, en secteur 2. Pas fouillée. A vérifier la relation fonctionnelle entre ce niveau compacté et le sol B2010-34-466

Datation : _

Relations observées :

relation incertaine avec 2010.34.463

relation incertaine avec 2010.34.490

équivalent de 2010.34.452

Représentée sur les minutes :

-

Inventaire sommaire du mobilier :

- céramique vaisselle : graffite sur B2010-34-448-1 ; de

B2010-34-448-11 à B2010-34-448-13 ; 13 g ; 23 reste(s)

- céramique amphore rejetée : 2480 g ; 221 reste(s)

- céramique amphore conservée : 500 g ; 3 reste(s)

- écriture : graffite sur B2010-34-448-1 ; 1 reste(s)

• **B2010.34.449** (positive)

Interprétation : PA4 - Remblai

Description : pierre petite-moyenne, fr. amphore, fr. TCA, céramique, clous ; jaune-grisâtre ; limon

Commentaires : Identique à B2009-34-313, dans le secteur 1. Matrice limoneuse jaune-grisâtre, avec pierres de moyenne et petite tailles et fragments d'amphores, TCA, céramique. Nettoyage et fouille partielle. Sous B2010-34-446.

Datation : _

Relations observées :

sert d'appui à 2010.34.446

est recoupé par 2010.34.450

est recoupé par 2010.34.493

sert d'appui à 2010.34.494

relation incertaine avec 2010.34.537

Représentée sur les minutes :

-

Inventaire sommaire du mobilier :

- céramique vaisselle : 3 reste(s)

- céramique amphore conservée : 190 g ; 1 reste(s)

- terre cuite architecturale jetée : 140 g ; 1 reste(s)

- céramique amphore rejetée : 2740 g ; 21 reste(s)

- base cuivre objets : 1 reste(s)

• **B2010.34.450** (négative)

Interprétation : NA33 - Fosse

Description : S-E secteur 1 ; circulaire (environ 60 cm diamètre) ; probablement depression

Commentaires : Partie de l'UF englobante B2009-34-391. Creusement d'une fosse (pas évidente; peut-être seulement une dépression) remplie par B2010-34-447. Recoupe B2010-34-446, 449.

Datation : _

Relations observées :

recoupe 2010.34.446

est rempli par 2010.34.447

recoupe 2010.34.449

Représentée sur les minutes :

Inventaire sommaire du mobilier :

—

• **B2010.34.451** (positive)

Interprétation : E99 - Autre

Description : Pierres de toutes dimensions en très grandes quantités. ; Brun foncé ; Limon

Commentaires : Niveau intermédiaire de fouille du sondage B2010-34-428 au nord du mur B2010-34-427 en secteurs 1 et 2. Constitué de pierres en très grande quantité, de dimensions diverses, probablement originaires du mur. S'agit soit d'une partie du remplissage de la tranchée Déchelette, soit de l'écroulement encore en place du mur. Première hypothèse plus probable étant donné la matrice limoneuse meuble constituant les UUFF B2010-34-428 et 459 (respectivement sur et sous ce niveau dans le sondage).

Datation : _

Relations observées :

sert d'appui à 2010.34.428

s'appuie contre 2010.34.459

équivalent de 2010.34.474

Représentée sur les minutes :

Inventaire sommaire du mobilier :

- fer clous : 6,3 g ; 2 reste(s)

- fer déchets : Indéterminé ; 6,1 g ; 2 reste(s)

- céramique vaisselle : 5 reste(s)

- céramique amphore conservée : 1760 g ; 5 reste(s)

- terre cuite architecturale conservée : 0 g ; 0 reste(s)

- terre cuite architecturale jetée : 190 g ; 4 reste(s)

- céramique amphore rejetée : 4575 g ; 65 reste(s)

• **B2010.34.452** (positive)

Interprétation : PA2 - Couche d'occupation

Description : gravie de petite taille ; // ; gravier

Commentaires : Niveau de gravier localisé au sud de l'UF B2010-34-448, dans le secteur 2. Déjà visible en 2009 (nommé B2009-34-362). Peut-être équivalent de B2010-34-484 dans le secteur 1 (à vérifier). Pas fouillé.

Datation : _

Relations observées :

équivalent de 2009.34.362

équivalent de 2010.34.484

équivalent de 2010.34.448

Représentée sur les minutes :

Inventaire sommaire du mobilier :

- céramique vaisselle : 3 g ; 1 reste(s)

- céramique amphore rejetée : 2300 g ; 48 reste(s)

- céramique amphore conservée : 500 g ; 5 reste(s)

- fer clous : 36,3 g ; 7 reste(s)

• **B2010.34.453** (positive)

Interprétation : PA4 - Remblai

Description : Grands fragment d'amphores. ; Brun ; Limon

Commentaires : Identique à B2010-34-423.

Datation : _

Relations observées :

identique à 2010.34.423

Représentée sur les minutes :

Inventaire sommaire du mobilier :

- céramique vaisselle : 4 reste(s)

- céramique amphore rejetée : 2299 g ; 181 reste(s)

- céramique amphore conservée : 1 fond particulier (pas Drl) B2010-34-453-2 ; 4560 g ; 22 reste(s)

- terre cuite architecturale jetée : 1130 g ; 2 reste(s)

- fer déchets : tige à section carrée ; 7 g ; 1 reste(s)

- terre cuite architecturale conservée : 4030 g ; 18 reste(s)

• **B2010.34.454** (positive)

Interprétation : PA4 - Remblai

Description : Gravier, pierres de diam max. 10 cm sauf une pierre de 35-40 cm de diam. Fragments d'amphore très nombreux. ; Brun-gris ; Limon

Commentaires : Remplissage de la fosse B2010-34-493 (équivalence avec B2010-34-425 à vérifier). Très riche en fragments d'amphores, dans une matrice limoneuse brun-gris. Conservation de l'UF partielle à cause d'une bioturbation (B2010-34-540). Constituants similaires à ceux de B2010-34-422 et 424 dans le secteur 2. Couvre un niveau de mortier hétérogène et régulier (B2010-34-492), supposé faire aussi partie du remplissage de la même fosse. Partiellement couvert par une lentille très humifère et pauvre en matériel (B2010-34-536).

Datation : _

Relations observées :

sert d'appui à 2010.34.536

s'appuie contre 2010.34.492

est recoupé par 2010.34.540

remplit 2010.34.493

équivalent de 2012.34.772

Représentée sur les minutes :

205.721.9 ; 205.721.15 ; 205.721.18

Inventaire sommaire du mobilier :

- céramique vaisselle : B2010-34-454-11; de B2010-34-454-15 à B2010-34-454-19 ; 740 g ; 82 reste(s)

- céramique amphore rejetée : 51270 g ; 1229 reste(s)

- céramique amphore conservée : B2010-34-454-10;

B2010-34-454-13; B2010-34-454-14 ; 7080 g ; 96 reste(s)

- terre cuite architecturale conservée : 770 g ; 2 reste(s)

- terre cuite architecturale jetée : 2350 g ; 16 reste(s)

- écriture : graffito TAIOY sur B2010-34-454-11; 3 timbres: B2010-34-454-10, B2010-34-454-13, B2010-34-454-14 ; 4 reste(s)

- fer clous : 51,6 g ; 10 reste(s)

- base cuivre objets : 1,4 g ; 1 reste(s)

• **B2010.34.455** (positive)

Interprétation : PA4 - Remblai

Description : pierre petite-moyenne, fr. amphore, fr; TCA, céramique, clous ; jaune-grisâtre ; argileuse

Commentaires : Couche à matrice argileuse jaune-grisâtre avec pierres de moyenne et petite tailles, fragments d'amphores, TCA et céramique, clous.

Localisée dans le secteur 2, prêt de B2010-34-452.

Équivalente de B2009-34-362.

Datation : _

Relations observées :

équivalent de 2010.34.418

s'appuie contre 2010.34.460

Représentée sur les minutes :

—
Inventaire sommaire du mobilier :

- céramique vaisselle : 1 reste(s)

- céramique amphore conservée : 600 g ; 4 reste(s)

- fer déchets : tige à section carrée ; 4,6 g ; 1 reste(s)

- céramique amphore rejetée : 3050 g ; 68 reste(s)

• **B2010.34.456** (positive)

Interprétation : PT1 - Nettoyage

Description : // ; // ; //

Commentaires : Nettoyage d'une bioturbation (racine) déjà individuée et fouillée en 2005 (voir Minute B2005-34-598-5). Localisé dans le secteur de fouille 2005 entre les UUFF B2004-34-154 et B2005-34-239.

Datation : _

Relations observées :

—
Représentée sur les minutes :

—
Inventaire sommaire du mobilier :

• **B2010.34.457** (positive)

Interprétation : PA4 - Remblai

Description : pierre petite-moyenne, fr. amphore ; grise ; argileuse

Commentaires : Remplissage de trou de poteau (B2010-34-458) mis à jour dans le fond de B2010-34-456, avec matrice fine grisâtre. Pas fouillé.

Datation : _

Relations observées :

remplit 2010.34.458

sert d'appui à 2010.34.462

Représentée sur les minutes :

—
Inventaire sommaire du mobilier :

- terre cuite architecturale jetée : 1010 g ; 3 reste(s)

- fer objet : ardiffon ; 0,7 g ; 1 reste(s)

- fer clous : 3,2 g ; 1 reste(s)

- monnaie : n. 3 ; 1 reste(s)

• **B2010.34.458** (négative)

Interprétation : NA50 - Trou de poteau

Description : \ ; circulaire ; pas fouillé

Commentaires : Creusement du trou de poteau mis à jour dans le fond de B2010-34-456. Rempli par B2010-34-457.

Datation : _

Relations observées :

est rempli par 2010.34.457

Représentée sur les minutes :

—
Inventaire sommaire du mobilier :

• **B2010.34.459** (positive)

Interprétation : P1 - Indéterminé

Description : Pierres (petites et moyennes), fragments d'amphores, céramique, métaux,... ; Brun foncé ; Limon
Commentaires : Niveau sous l'UF B2010-34-451 dans le Sondage B2010-34-428 au nord du mur B2010-34-427 dans les secteurs 1 et 2. Constitué par matrice limoneuse brun foncé, semblable à celle de B2010-34-428 (les deux constituant probablement avec B2010-34-451 le même remplissage d'une tranchée Déchelette).

Datation : _

Relations observées :

sert d'appui à 2010.34.451

équivalent de 2010.34.479

s'appuie contre 2008.34.299

Représentée sur les minutes :

—
Inventaire sommaire du mobilier :

- céramique vaisselle : 1 graffito: B2010-34-459-01 ; B2010-34-459-17, B2010-34-459-18, B2010-34-459-19 ; 16 reste(s)

- céramique amphore conservée : 660 g ; 9 reste(s)

- terre cuite architecturale jetée : 1120 g ; 9 reste(s)

- céramique amphore rejetée : 3200 g ; 39 reste(s)

- fer clous : 42,6 g ; 9 reste(s)

- fer déchets : tiges à section carrée ; 21 g ; 5 reste(s)

- écriture : graffito sur B2010-34-459-1 ; 1 reste(s)

• **B2010.34.460** (positive)

Interprétation : PA4 - Remblai

Description : Pierres moyennes (5-15 cm). Petits cailloux. Morceaux d'amphores. Traces de mortier. ; Brun-jaunâtre ; Limon

Commentaires : Couche de remblai avec matrice limoneuse brun-jaunâtre, pierres petites et moyennes (max. 15 cm de diamètre), morceaux d'amphores et fragments de céramique. Recouvre directement un niveau de cailloutis compacté (B2010-34-464), qui est sur le niveau limoneux B2010-34-465. Perturbé par une bioturbation dans le côté ouest. Traces de mortier. S'agit de la dernière couche de remblai de PC14 (Phase III) sur le niveau de Phase II. Relation incertaine (probablement équivalence) avec B2010-34-440, qui représente aussi probablement la dernière couche de remblai de Phase III au nord de B2010-34-460 et qui est sur le niveau limoneux gris B2010-34-490 avec concentration de mortier.

Datation : _

Relations observées :

relation incertaine avec 2010.34.463

s'appuie contre 2010.34.464

s'appuie contre 2010.34.414

relation incertaine avec 2010.34.471

sert d'appui à 2010.34.418

s'appuie contre 2010.34.414

sert d'appui à 2010.34.440
 sert d'appui à 2010.34.455
 s'appuie contre 2010.34.465
 s'appuie contre 2010.34.466
 relation incertaine avec 2010.34.490
 relation incertaine avec 2010.34.491
 s'appuie contre 2010.34.475
 s'appuie contre 2010.34.476
 s'appuie contre 2010.34.490
 s'appuie contre 2010.34.491
 Représentée sur les minutes :

—
Inventaire sommaire du mobilier :

- monnaie : alliage base cuivre ; 1 g ; 2 reste(s)
 - fer objet : 31,6 g ; 4 reste(s)
 - fer clous : 265,7 g ; 34 reste(s)
 - fer déchets : tiges à section carrée ; 96,1 g ; 17 reste(s)
 - base cuivre déchets : 3,3 g ; 1 reste(s)
 - scories : scorie de foyer ; 74 g ; 2 reste(s)
 - céramique vaisselle : de B2010-34-460-76 à B2010-34-460-80 ; 125 reste(s)
 - céramique amphore rejetée : 56400 g ; 1188 reste(s)
 - céramique amphore conservée : 16100 g ; 124 reste(s)
 - terre cuite architecturale conservée : 220 g ; 1 reste(s)
 - terre cuite architecturale jetée : 41 reste(s)
 - écriture :
 - organique os et coquille bruts : B2010-34-460-34;
 B2010-34-460-71 ; 2 reste(s)

• **B2010.34.461** (positive)

Interprétation : PA4 - Remblai

Description : pierres de petite et moyenne tailles, fragments d'amphores, céramique et clous ; brun ; argile
Commentaires : Couche de remblai de PC14 (remblai supérieur, Phase III) en Secteur 1, partie nord. Constituée par une matrice argileuse brune avec pierres de petite et moyenne tailles, fragments d'amphores, céramique et clous. S'appuie contre B2010-34-472. Perturbé dans la zone centrale par une bioturbation.

Datation : _

Relations observées :

s'appuie contre 2010.34.472

Représentée sur les minutes :

—
Inventaire sommaire du mobilier :

- céramique vaisselle : 48 reste(s)
 - céramique amphore conservée : 11450 g ; 95 reste(s)
 - terre cuite architecturale conservée : 1530 g ; 5 reste(s)
 - terre cuite architecturale jetée : 6130 g ; 61 reste(s)
 - céramique amphore rejetée : 51850 g ; 1113 reste(s)
 - fer objet : coin n°1 5 ; 37,4 g ; 1 reste(s)
 - fer clous : 25,6 g ; 2 reste(s)
 - fer déchets : 34,3 g ; 2 reste(s)

• **B2010.34.462** (positive)

Interprétation : PA1 - Couche de démolition

Description : Gravier, fragments d'amphore, céramique, gros morceaux de charbon. ; Divers ; Mélange de limon, graviers, mortier induré

Commentaires : Niveau d'occupation/destruction atteint lors du nettoyage B2010-34-407 dans le secteur de fouille 2005. Niveau compacté, riche en charbons, traces

de mortier, terres cuites. Identique à B2010-34-469 (voir Minute B2010-34-721-3). Présente de probables structures ou traces de bois brûlé en place. Relation incertaine avec B2005-34-239, couche à matrice argileuse jaune très fine qui, très probablement, le recouvrait à l'origine, et qui s'est mal conservée depuis 2005 (probablement évacuée au cours du nettoyage B2010-34-407). Pas fouillé.

Datation : _

Relations observées :

identique à 2010.34.469

sert d'appui à 2005.34.239

relation incertaine avec 2011.34.650

équivalent de 2011.34.570

s'appuie contre 2010.34.457

équivalent de 2012.34.715

Représentée sur les minutes :

205.721.21

Inventaire sommaire du mobilier :

- fer objet : petit marteau ; 35,3 g ; 1 reste(s)

- fer clous : 44,3 g ; 10 reste(s)

- fer déchets : tiges à section carrée ; 62 g ; 8 reste(s)

• **B2010.34.463** (positive)

Interprétation : PA4 - Remblai

Description : Fragments d'amphores de 10-15 cm de diam., pierres de même diam., graviers, charbon et terre brûlée. ; Brun gris ; Limon

Commentaires : Niveau localisé en Secteur 2, près du niveau de gravier compact B2010-34-464, constitué par une concentration de fragments d'amphores petits et moyens (max 15 cm de diamètre) très compactée dans une matrice limoneuse brun-gris portant d'éventuelles traces de combustion (terre brûlée et charbons). Il s'agit probablement d'une couche de préparation de sol (peut-être en relation avec le sol B2010-34-464, à vérifier). Relation incertaine avec B2010-34-448.

Datation : _

Relations observées :

relation incertaine avec 2010.34.460

relation incertaine avec 2010.34.448

remplit 2010.34.471

relation incertaine avec 2010.34.464

relation incertaine avec 2010.34.490

Représentée sur les minutes :

—
Inventaire sommaire du mobilier :

- fer clous : 14,2 g ; 4 reste(s)

- céramique amphore rejetée : 90 g ; 17 reste(s)

• **B2010.34.464** (positive)

Interprétation : PA70 - Radier de sol

Description : Gravier et petites pierres ; Brun ; Limon

Commentaires : Niveau de cailloutis induré, sur le niveau limoneux B2010-34-465. Semble être recouvert par B2010-34-463. Interprété comme niveau de sol, postérieur (à vérifier) au niveau similaire B2010-34-466, dont il est séparé par B2010-34-465. Ce niveau semble être en relation avec la préparation B2010-34-463, qui semble en effet lui être postérieur. Les deux sont sous la couche B2010-34-460, interprété comme dernier niveau de remblai de Phase III, et donc sont à rapporter aux

niveaux d'occupation de Phase II. A vérifier pendant la campagne de fouille 2011.

Datation : _

Relations observées :

s'appuie contre 2010.34.465

est recoupé par 2010.34.414

sert d'appui à 2010.34.460

est recoupé par 2010.34.414

relation incertaine avec 2010.34.463

relation incertaine avec 2010.34.484

relation incertaine avec 2010.34.490

identique à 2012.34.752

Représentée sur les minutes :

—
Inventaire sommaire du mobilier :

—

• **B2010.34.465** (positive)

Interprétation : PA2 - Couche d'occupation

Description : / ; Brun-gris ; Limon

Commentaires : Couche très fine de limon brun gris qui recouvre le sol B2010-34-466, dépourvu d'inclusions.

Interprété comme niveau d'abandon interposé entre les deux sols B2010-34-466 et B2010-34-464. Hypothèse : relation d'équivalence entre ce niveau et le lambeau de niveau similaire B2010-34-518 retrouvé très mal conservé sous le remblai B2010-34-441, et qui semble recouvrir le niveau de destruction (B2010-34-462) dans le secteur de fouille 2005, et dans la partie nord du secteur 2. Pour l'instant l'absence de contact direct avec les deux UUFF ne permet pas de confirmer cette correspondance, qui reste à vérifier pendant la campagne de fouille 2011.

Datation : _

Relations observées :

sert d'appui à 2010.34.464

est recoupé par 2010.34.414

s'appuie contre 2010.34.466

est recoupé par 2010.34.471

est recoupé par 2010.34.414

sert d'appui à 2010.34.460

Représentée sur les minutes :

—
Inventaire sommaire du mobilier :

—

• **B2010.34.466** (positive)

Interprétation : PA70 - Radier de sol

Description : Gravier, petits galets, 3 cm max. de diam. ; Brun gris ; Limon

Commentaires : Niveau de cailloutis induré, sous le niveau limoneux B2010-34-465, avec peu de matrice argilo sableuse. Semble être recoupé par B2010-34-471, creusement allongé en secteur 2 qui recoupe aussi les niveaux de sol et d'abandon B2010-34-464 et 465, qui présente aussi une relation stratigraphique incertaine avec les niveaux de remblai de PC14 (B2010-34-460). Pour l'instant l'absence d'une fouille plus approfondie dans ce secteur ne permet pas d'établir clairement la position stratigraphique de ce niveau par rapport aux autres éléments dans les secteurs 1 et 2.

Datation : _

Relations observées :

est recoupé par 2010.34.414

sert d'appui à 2010.34.465

est recoupé par 2010.34.471

est recoupé par 2010.34.414

sert d'appui à 2010.34.460

Représentée sur les minutes :

—

Inventaire sommaire du mobilier :

- céramique amphore rejetée : 1525 g ; 7 reste(s)

- céramique amphore conservée : 1 anse ; 150 g ; 1 reste(s)

• **B2010.34.467** (positive)

Interprétation : PA4 - Remblai

Description : Fragments d'amphore, céramique, terre cuite architecturale, charbon de bois,... ; Gris ; Limon

Commentaires : Remplissage de la fosse B2010-34-426. Equivalent de B2009-34-315. Constitué par une matrice brun foncé avec plusieurs morceaux de charbon de bois et fragments de TCA et amphores, dont certains appuyés sur le bord du creusement. Mobilier céramique et métallique très riche. Nombreux clous le long des parois évoquant la présence de parois en bois. Dans la partie sud de la fosse B2010-34-426, le remplissage a été subdivisé en deux différents niveaux (B2010-34-538 et 543) : l'UF B2010-34-467 est donc à considérer comme équivalent de ces deux sans distinction de matériaux.

Datation : A51 Augustéen ancien

-30 -10

Relations observées :

remplit 2010.34.426

sert d'appui à 2010.34.478

équivalent de 2010.34.538

équivalent de 2010.34.543

s'appuie contre 2010.34.517

équivalent de 2009.34.315

Représentée sur les minutes :

205.721.5 ; 205.721.20

Inventaire sommaire du mobilier :

- monnaie : 3,4 g ; 2 reste(s)

- fer objet : 799,6 g ; 22 reste(s)

- fer clous : 1211,2 g ; 218 reste(s)

- base cuivre objets : 4 reste(s)

- scories : 2,4 g ; 1 reste(s)

- fer clous : 6,7 g ; 1 reste(s)

- céramique vaisselle : 1094 reste(s)

- céramique amphore rejetée : 15340 g ; 244 reste(s)

- céramique amphore conservée : 529 reste(s)

- terre cuite architecturale jetée : 590 g ; 6 reste(s)

- terre cuite architecturale conservée : 27050 g ; 81 reste(s)

• **B2010.34.468** (positive)

Interprétation : PA4 - Remblai

Description : Petits cailloux (2-5 cm), quelques cailloux de plus grand diamètre (10 cm). ; Brun-jaune ; Limon

Commentaires : Couche avec matrice limoneuse brun-jaune et pierres surtout de petite taille, sur B2010-34-445, mise à jour dans le profil B2010-34-444 dans le secteur de fouille 2005, Témoin 2005 (voir Minute B2010-34-721-3). Recouverte par un niveau charbonneux (destruction) B2010-34-469. Probablement à mettre en lien avec

la mise en place du terrassement (avec le niveau pierreux B2010-34-445) et la préparation sous les sols d'occupation de Phase II (B2010-34-462 et 469).

Datation : _

Relations observées :

s'appuie contre 2010.34.445

sert d'appui à 2010.34.469

Représentée sur les minutes :

205.721.3 ; 205.721.4

Inventaire sommaire du mobilier :

—

• **B2010.34.469** (positive)

Interprétation : PA1 - Couche de démolition

Description : Petits fragments de terre cuite, charbon de bois en grande quantité, graviers, mortier,... ; Gris ; Limon, graviers, mortier

Commentaires : Niveau de destruction mis au jour sous le remblai de PC14 (remblai de Phase III) B2010-34-470, en relation d'equivalence avec B2010-34-462 dans le secteur de fouille 2005. Présente une matrice limoneuse grise

Datation : _

Relations observées :

identique à 2010.34.462

s'appuie contre 2010.34.468

sert d'appui à 2010.34.470

Représentée sur les minutes :

205.721.3 ; 205.721.4

Inventaire sommaire du mobilier :

- céramique vaisselle : 19 g ; 3 reste(s)

- scories : 7,1 g ; 1 reste(s)

• **B2010.34.470** (positive)

Interprétation : PA4 - Remblai

Description : Nombreuses pierres de 5-15 cm de diam.

Fragments d'amphores. ; Gris ; Limon meuble

Commentaires : Couche interprétée comme le niveau de remblai le plus bas de PC14 (Phase III) dans le secteur de fouille 2005 (Témoignage 2005), sous le remblai B2010-34-413 (équivalent de B2010-34-417 et 18 dans le secteur 2). Constitué d'une matrice limoneuse grise, avec des fragments d'amphores, TCA, céramique et des clous. Elle couvre la surface de destruction B2010-34-469 relative à la Phase II.

Datation : _

Relations observées :

s'appuie contre 2010.34.469

sert d'appui à 2010.34.417

équivalent de 2012.34.715

Représentée sur les minutes :

205.721.3 ; 205.721.4

Inventaire sommaire du mobilier :

- céramique vaisselle : 14 reste(s)

- fer objet : fiche plate ; 3,4 g ; 1 reste(s)

- fer clous : 98,3 g ; 14 reste(s)

- céramique amphore rejetée : 9589 g ; 222 reste(s)

- céramique amphore conservée : 2590 g ; 18 reste(s)

- terre cuite architecturale conservée : 190 g ; 1 reste(s)

- terre cuite architecturale jetée : 680 g ; 6 reste(s)

- fer objet : 3,4 g ; 1 reste(s)

- fer clous : 83,4 g ; 10 reste(s)

- fer déchets : 14,9 g ; 4 reste(s)

- organique bois : B2010-34-470-14 ; 1 reste(s)

• **B2010.34.471** (négative)

Interprétation : NA33 - Fosse

Description : Sud,sud-est - nord, nord ouest. ; Forme allongé, bords rectilignes s'élargissant vers le nord-ouest. ; ?

Commentaires : Creusement d'une structure allongée en secteur 2, avec orientation NO-SE environ. Recoupe apparemment les niveaux de sol et d'abandon B2010-34-466, 465 et 464. Relation stratigraphique incertaine avec les niveaux de remblai B2010-34-460. Semble apparaître dans le profil est de la berme entre secteurs 1 et 2 (voir Minute B2010-34-721-20). L'interprétation de ce creusement est incertaine : seule la poursuite de la fouille des UUFF B2010-34-466, 465 et 464 et de l'UF B2010-34-452 en 2011 pourra confirmer ou démentir cette définition.

Datation : _

Relations observées :

recoupe 2010.34.464

recoupe 2010.34.465

recoupe 2010.34.466

est rempli par 2010.34.463

relation incertaine avec 2010.34.460

est recoupé par 2011.34.596

Représentée sur les minutes :

—

Inventaire sommaire du mobilier :

—

• **B2010.34.472** (positive)

Interprétation : PA4 - Remblai

Description : pierres de petite et moyenne tailles, fragments d'amphores, TCA, céramique et clous ; jaune ; argile

Commentaires : Couche de remblai de PC14 (remblai supérieur, Phase III) dans la partie nord du Secteur 1, sous le niveau B2010-34-461. Couvre le niveau B2010-34-488 (couche inférieure de remblai de PC14). Constitué par une matrice argileuse jaune avec pierres de petite et moyenne tailles, fragments d'amphores, TCA, céramique et clous. Elle est distincte de l'UF B2010-34-461 par la consistance de son interface supérieure. Dans cette couche a été trouvé un petit fragment d'objet en or (B2010-34-472-14).

Datation : _

Relations observées :

sert d'appui à 2010.34.461

s'appuie contre 2010.34.488

s'appuie contre 2010.34.484

s'appuie contre 2010.34.487

s'appuie contre 2010.34.486

Représentée sur les minutes :

—

Inventaire sommaire du mobilier :

- céramique vaisselle : B2010-34-470-1 ; 103 reste(s)

- céramique amphore rejetée : 58900 g ; 1068 reste(s)

- céramique amphore conservée : B2010-34-470-2 panse

d'amph. avec une couche noire > prelevement ; 11910 g ;

78 reste(s)

- terre cuite architecturale conservée : 630 g ; 2 reste(s)
- terre cuite architecturale jetée : 3680 g ; 33 reste(s)
- fer clous : 102,4 g ; 14 reste(s)
- fer déchets : tiges à section carrée ; 145,9 g ; 20 reste(s)
- scories : 478,9 g ; 20 reste(s)

• **B2010.34.473** (positive)

Interprétation : PA31 - Mur écroulé

Description : Petites et moyennes pierres, fragments d'amphores ; brun foncé, noir ; limon

Commentaires : Premier niveau de nettoyage du mur B2010-34-427 dans le secteur de fouille 2005 (Témoin 2005). Il s'agit soit du niveau supérieur d'effondrement du mur, soit du niveau supérieur de remplissage d'une tranchée Déchelette. La fouille s'est effectuée seulement sur une largeur de maximum 80 cm, au nord du mur, sans volonté d'explorer la zone au nord du mur (en mettant à jour les limites de la supposée tranchée), mais seulement de dégager les parements conservés pour en relever le plan et le profil. Equivalent de B2010-34-428 en secteur 1 et 2.

Datation : _

Relations observées :

équivalent de 2010.34.428

s'appuie contre 2010.34.474

s'appuie contre 2010.34.427

Représentée sur les minutes :

Inventaire sommaire du mobilier :

- céramique amphore conservée : 1350 g ; 9 reste(s)

- céramique amphore rejetée : 2760 g ; 24 reste(s)

• **B2010.34.474** (positive)

Interprétation : E99 - Autre

Description : Pierres de toutes dimensions en très grandes quantités. ; Brun foncé ; limon

Commentaires : Niveau intermédiaire de fouille du sondage B2010-34-473 au nord du mur B2010-34-427 en secteur de fouille 2005 (Témoin 2005). Constitué de pierres en très grande quantité, de dimensions diverses, probablement originellement constituantes du mur. S'agit soit d'une partie du remplissage de la tranchée Déchelette, soit de l'écroulement encore en place du mur. Première hypothèse plus probable étant donné la matrice limoneuse meuble constituant les UUFF B2010-34-473 et 479 (respectivement sur et sous ce niveau dans le sondage). Equivalent de B2010-34-451 en secteur 1 et 2.

Datation : _

Relations observées :

équivalent de 2010.34.451

sert d'appui à 2010.34.473

s'appuie contre 2010.34.479

Représentée sur les minutes :

Inventaire sommaire du mobilier :

—

• **B2010.34.475** (positive)

Interprétation : PA4 - Remblai

Description : pierres de petite et moyenne tailles, fragments d'amphores, TCA, céramique et clous ; limon ; jaune grisâtre

Commentaires : Couche avec matrice limoneuse jaun-grisâtre localisée sous les niveaux de remblai de PC14 B2010-34-440, 441 et 460 en secteur 2. Il semble être recouvert aussi par un niveau plus pierreux (B2010-34-476). Il s'agit d'une couche de remblai de PC14 (Phase III) qui s'appuie directement contre les UUFF B2010-34-490 et 491, interprétées comme partie émergente des niveaux d'occupation de Phase II en secteur 2 nord.

Datation : _

Relations observées :

relation incertaine avec 2010.34.476

sert d'appui à 2010.34.440

sert d'appui à 2010.34.460

s'appuie contre 2010.34.490

s'appuie contre 2010.34.491

s'appuie contre 2010.34.491

sert d'appui à 2010.34.441

relation incertaine avec 2010.34.521

Représentée sur les minutes :

205.721.19

Inventaire sommaire du mobilier :

- fer clous : 6,8 g ; 1 reste(s)

- céramique vaisselle : 2 reste(s)

- céramique amphore rejetée : 910 g ; 5 reste(s)

- céramique amphore conservée : 140 g ; 2 reste(s)

- terre cuite architecturale jetée : 150 g ; 1 reste(s)

• **B2010.34.476** (positive)

Interprétation : PA4 - Remblai

Description : pierres, fragments d'amphores, TCA, céramique, clous ; jaune grisâtre ; argile

Commentaires : Couche avec matrice argileuse jaun-grisâtre très riche en constituants pierreux, avec aussi fragments d'amphores, TCA, céramique et clous, localisée sur la couche B2010-34-475 en secteur 2 nord. Il s'agit d'une couche de remblai de PC14 (Phase III) intermédiaire. Elle est distincte des UUFF B2010-34-440 et 441 (remblais la recouvrant), et aussi de l'UF B2010-34-475 qui lui est inférieure, par la consistance de son interface supérieure, ainsi que par ses constituants.

Datation : _

Relations observées :

relation incertaine avec 2010.34.475

sert d'appui à 2010.34.460

sert d'appui à 2010.34.440

s'appuie contre 2010.34.490

s'appuie contre 2010.34.491

sert d'appui à 2010.34.441

Représentée sur les minutes :

205.721.19

Inventaire sommaire du mobilier :

- céramique vaisselle : 6 reste(s)

- céramique amphore rejetée : 4675 g ; 103 reste(s)

- céramique amphore conservée : 1130 g ; 10 reste(s)

- terre cuite architecturale conservée : 160 g ; 1 reste(s)

- terre cuite architecturale jetée : 200 g ; 3 reste(s)

- fer objet : disque ; 28,5 g ; 1 reste(s)

- fer clous : 31,8 g ; 5 reste(s)

- céramique vaisselle : B2010-34-476-8 ; 6 reste(s)

- céramique amphore rejetée : 4675 g ; 103 reste(s)

- céramique amphore conservée : 1130 g ; 10 reste(s)

- terre cuite architecturale conservée : 160 g ; 1 reste(s)

- terre cuite architecturale jetée : 200 g ; 3 reste(s)

• **B2010.34.477** (positive)

Interprétation : - Couche inorganisée

Description : Petits cailloux et pierres (max. 10 cm diam.) en petites quantités. ; Brun jaunâtre ; Limon

Commentaires : Niveau limoneux jaune avec petites pierres encaissées et peu de grosses pierres (> 10cm), très pauvre en matériel archéologique, identifié à l'entour du creusement B2010-34-426 et B2010-34-420 en secteur 2, sud. Peut être équivalent de B2010-34-433. A vérifier : relation stratigraphique incertaine avec B2009-34-361.

Datation : _

Relations observées :

est recoupé par 2010.34.426

est recoupé par 2010.34.420

équivalent de 2010.34.433

identique à 2011.34.568

équivalent de 2011.34.623

Représentée sur les minutes :

205.721.5 ; 205.721.22

Inventaire sommaire du mobilier :

-

• **B2010.34.478** (positive)

Interprétation : PA4 - Remblai

Description : Pierres (10-15 cm diam.) anguleuses, gabarit constant. ; Gris un peu brun-verdâtre ; Limon, homogène

Commentaires : Couche de remblai de PC14 (remblai supérieur, Phase III) conservée dans le témoin entre secteur 2 et secteur de fouille 2005 (zone du 'sondage géologique 2009'), directement sur le remplissage de la fosse B2010-34-426 (voir Minute B2010-34-721-21). Constituée par une matrice limoneuse grise avec des pierres de petite et moyenne tailles (max 15 cm de diamètre). Apparaît en coupe comme un niveau versé dans la dépression due au tassement du remplissage de la fosse.

Datation : _

Relations observées :

s'appuie contre 2010.34.467

s'appuie contre 2010.34.535

s'appuie contre 2010.34.538

s'appuie contre 2010.34.543

identique à 2011.34.564

Représentée sur les minutes :

205.721.5 ; 205.721.16 ; 205.721.20 ; 205.721.22

Inventaire sommaire du mobilier :

- céramique vaisselle : numéros de B2010-34-478-4 à

B2010-34-478-10 ; 42 reste(s)

- céramique amphore rejetée : 62 reste(s)

- céramique amphore conservée : B2010-34-478-3 ; 14 reste(s)

- terre cuite architecturale jetée : 9 reste(s)

- écriture : timbre: B2010-34-478-3 ; Graffiti: B2010-34-478-4 ; 2 reste(s)

• **B2010.34.479** (positive)

Interprétation : P1 - Indéterminé

Description : Pierres (petites et moyennes), fragments

d'amphores, céramique, métaux,... ; Brun foncé ; limon
Commentaires : Niveau sous l'UF B2010-34-474 dans le Sondage B2010-34-473 au nord du mur B2010-34-427 dans le secteur de fouille 2005 (Témoin 2005). Constitué par une matrice limoneuse brun foncé, semblable à celle de B2010-34-473 (les deux constituant probablement avec B2010-34-474 le même remplissage d'une tranchée Déchelette). Équivalent de B2010-34-459 en secteur 1 et 2.

Datation : _

Relations observées :

sert d'appui à 2010.34.474

équivalent de 2010.34.459

s'appuie contre 2008.34.299

Représentée sur les minutes :

-

Inventaire sommaire du mobilier :

- céramique vaisselle : 3 reste(s)

- céramique amphore conservée : 1690 g ; 6 reste(s)

- terre cuite architecturale jetée : 130 g ; 4 reste(s)

- céramique amphore rejetée : 460 g ; 5 reste(s)

• **B2010.34.480** (positive)

Interprétation : E99 - Autre

Description : Granit

Commentaires : Contrefort du mur B2010-34-427, environ 7 m à partir de l'angle nord-est du mur de terrassement de PC14. 4 assises visibles de blocs de granit, de 60 cm de large et 80 cm de haut (sur la profondeur de la fouille). Décrochement de 10-15 cm par rapport au parement du mur. Blocs de calibre régu 榻枋::尸匣(出%浣*匣(出%浣*⊕(土)浣口濼獮珣攏污整浚涓散窳燼極慶敬璫攏_<智窳_悉口燼極慶敬璫攏_<窳(名)求倒

Datation : _

Relations observées :

équivalent de 2008.34.299

équivalent de 2010.34.427

Représentée sur les minutes :

-

Inventaire sommaire du mobilier :

-

• **B2010.34.481** (positive)

Interprétation : E99 - Autre

Description : Blocs de rhyolite et 1 bloc de Granit

Commentaires : Probable canal d'évacuation des eaux à travers le mur B2010-34-427 dans le secteur 2. 38 cm de large (ouverture) sur 58 cm de longueur. Un bloc en granit sur un coin. Deux pierres de linteau conservées. Situé à environ 12,25 m à partir de l'angle nord-est du mur de terrassement de PC14.

Datation : _

Relations observées :

est rempli par 2010.34.482

est rempli par 2010.34.542

relation incertaine avec 2010.34.514

Représentée sur les minutes :

-

Inventaire sommaire du mobilier :

-

• **B2010.34.482** (positive)

Interprétation : PA31 - Mur écroulé

Description : Nombreuses pierres (15-20 cm). ; Gris ; Limon

Commentaires : Remplissage supérieur du probable canal d'évacuation des eaux B2010-34-481, constitué entièrement de pierres de moyenne taille (environ 10-15 cm de diamètre), peut-être lié à l'effondrement du mur B2010-34-427. Ferme complètement l'ouverture du canal dans la façade nord du mur. Couvre un niveau très limoneux (B2010-34-542) qui semble traverser le canal.

Datation : _

Relations observées :

remplit 2010.34.481

relation incertaine avec 2010.34.427

s'appuie contre 2010.34.542

s'appuie contre 2008.34.299

Représentée sur les minutes :

—
Inventaire sommaire du mobilier :

- céramique vaisselle : B2010-34-482-2 ; 2 reste(s)
- céramique amphore rejetée : 260 g ; 5 reste(s)
- céramique amphore conservée : 310 g ; 3 reste(s)
- terre cuite architecturale jetée : 0,13 g ; 1 reste(s)
- fer objet : 9,6 g ; 1 reste(s)

• **B2010.34.483** (positive)

Interprétation : E99 - Autre

Description : 1 bloc de granit taillé.

Commentaires : Probable contrefort signalé par la présence d'un bloc de granit de grandes dimensions (23 cm de large/30 cm de haut), décroché de 10-15 cm par rapport à ce qui reste du parement du mur, en secteur 1. Les autres blocs ont probablement été récupérés et le mur est en très mauvais état de conservation dans cette zone. Situé à environ 15,8 m à partir de l'angle nord-est du mur de terrassement de PC14. Déjà documenté pendant la fouille 2008.

Datation : _

Relations observées :

équivalent de 2010.34.427

équivalent de 2008.34.299

Représentée sur les minutes :

—
Inventaire sommaire du mobilier :

—

• **B2010.34.484** (positive)

Interprétation : PA2 - Couche d'occupation

Description : gravier centimétrique ; // ; gravier (presque sans matrice interposée)

Commentaires : Niveau de gravier très compact, partiellement visible pendant la fouille 2009 (nommé B2009-34-362) en secteur 1. La portion visible s'est avérée être la partie supérieure d'un niveau de cailloutis compacté, interprété comme niveau de sol, très perturbé par des bioturbations, étendu sur une grande partie du secteur 1, au nord de B2010-34-489. Couvert directement par les couches de remblai de PC14 B2010-34-472 et 488. Où la conservation de ce niveau est optimale, l'interface supérieure est fortement compactée et très horizontale. Relation incertaine avec B2010-34-452 en secteur 2. Est visible par endroits une préparation de ce

sol, constituée par des tessons d'amphores compactés, et présentant une relation incertaine avec B2010-34-463 en secteur 2. L'UF est fortement similaire au niveau de sol B2010-34-464 en secteur 2, relation d'équivalence à confirmer pendant la fouille 2011.

Datation : _

Relations observées :

relation incertaine avec 2010.34.452

sert d'appui à 2010.34.461

sert d'appui à 2010.34.472

sert d'appui à 2010.34.488

sert d'appui à 2010.34.496

est recoupé par 2010.34.489

relation incertaine avec 2010.34.486

sert d'appui à 2010.34.516

relation incertaine avec 2010.34.464

relation incertaine avec 2010.34.485

relation incertaine avec 2010.34.545

Représentée sur les minutes :

—
Inventaire sommaire du mobilier :

—

• **B2010.34.485** (positive)

Interprétation : _

Description : Pierres (petites et moyennes), fragments d'amphores, céramique, ; jaune-grisâtre. ; limon

Commentaires : Niveau limoneux très mal conservé à cause d'une grande bioturbation (B2010-34-540) au sud de B2010-34-484 en secteur 1, avec matrice jaune-grisâtre. Relation incertaine avec B2010-34-537 au sud de la perturbation, à partir de laquelle semble être creusée la fosse B2010-34-493.

Datation : _

Relations observées :

relation incertaine avec 2010.34.484

relation incertaine avec 2010.34.539

relation incertaine avec 2010.34.540

sert d'appui à 2010.34.494

est recoupé par 2010.34.489

relation incertaine avec 2010.34.537

Représentée sur les minutes :

—
Inventaire sommaire du mobilier :

—

• **B2010.34.486** (positive)

Interprétation : PA4 - Remblai

Description : pierres moyennes et grossières ; matrice brune ; concentration de pierres moyennes et grossières en matrice limoneuse

Commentaires : Concentration de pierres moyennes et grossières, très proche du côté nord de B2010-34-489 dans le secteur 1. Pas fouillée. Supposée être une trace de structure (remplissage ?). A vérifier en 2011.

Datation : _

Relations observées :

sert d'appui à 2010.34.461

sert d'appui à 2010.34.472

relation incertaine avec 2010.34.484

Représentée sur les minutes :

—

Inventaire sommaire du mobilier :

-

• **B2010.34.487** (positive)*Interprétation* : PA16 - Remplissage sablière*Description* : // ; brun foncé ; limon*Commentaires* : Remplissage d'une sablière basse dans le secteur 1. Constitué par une matrice limoneuse brun foncé. Apparaît pauvre de matériel archéologique. A fouiller pendant la fouille 2011.*Datation* : _*Relations observées* :

sert d'appui à 2010.34.461

sert d'appui à 2010.34.472

remplit 2010.34.489

identique à 2012.34.739

Représentée sur les minutes :

-

Inventaire sommaire du mobilier :

-

• **B2010.34.488** (positive)*Interprétation* : PA4 - Remblai*Description* : pierres de petite et moyenne tailles, fragments d'amphores, TCA, céramique et clous ; jaunâtre ; argile*Commentaires* : Couche de remblai de PC14 (remblai supérieur, Phase III) en Secteur 1, partie nord, sous le niveau B2010-34-472. Constituée par une matrice argileuse jaunâtre avec pierres de petite et moyenne tailles, fragments d'amphores, TCA, céramique et clous. Elle est distincte de l'UF B2010-34-472 par la consistance de son interface supérieure. Couvre le niveau B2010-34-516, ainsi que B2010-34-496 (dernier remblai de PC14 en secteur 1). Dans sa partie sud (où B2010-34-496 n'est pas présent) il couvre aussi directement B2010-34-484 櫛 嗽咳棚_瀧濁灭捡_n抄坊^♥瀾異_○ぐくピア*Datation* : _*Relations observées* :

sert d'appui à 2010.34.472

s'appuie contre 2010.34.484

s'appuie contre 2010.34.496

s'appuie contre 2010.34.516

Représentée sur les minutes :

-

Inventaire sommaire du mobilier :

- monnaie : 4 g ; 1 reste(s)

- fer objet : 231,8 g ; 6 reste(s)

- fer clous : 358,5 g ; 73 reste(s)

- base cuivre objets : 8,4 g ; 2 reste(s)

- céramique vaisselle : de B2010-34-488-76 à B2010-34-488-83 ; 30 reste(s)

- céramique amphore rejetée : 65765 g ; 1307 reste(s)

- céramique amphore conservée : 16470 g ; 34 reste(s)

- terre cuite architecturale conservée : 2130 g ; 9 reste(s)

- terre cuite architecturale jetée : 6010 g ; 70 reste(s)

• **B2010.34.489** (négative)*Interprétation* : NA33 - Fosse*Description* : E-O ; très allongée (environ 3 x 0,2 m) ; //*Commentaires* : Creusement d'une sablière basse visible au sud de B2010-34-484 en secteur 1, clairement

perceptible à partir des niveaux de sol sous les remblais de PC14 en secteur 1 (B2010-34-472). Longueur d'environ 3 m E-O (allongé entre B2010-34-484 et 485) ; largeur d'environ 20 cm. Pas fouillé.

Datation : _*Relations observées* :

recoupe 2010.34.484

est rempli par 2010.34.487

recoupe 2010.34.485

Représentée sur les minutes :

-

Inventaire sommaire du mobilier :

-

• **B2010.34.490** (positive)*Interprétation* : PA2 - Couche d'occupation*Description* : fragments d'amphores, TCA, céramique, clous ; gris noirâtre ; limon*Commentaires* : Couche mise au jour sous B2010-34-460 (remblai de PC14) en secteur 2, au nord du sol B2010-34-466 et de la concentration B2010-34-463. Constituée par une matrice limoneuse gris noirâtre avec beaucoup de matériel archéologique : fragments d'amphores, TCA, céramique, clous. Par endroits il y a des agglomérations de mortier. Semble être en rapport stratigraphique avec B2010-34-491, qui la touche par le nord, et avec B2010-34-510, située au nord de cette dernière. Supposée être la partie émergente des niveaux d'occupation/destruction de Phase II sous le remblai de PC14, en relation avec le sol B2010-34-466. Cette année, elle est été seulement nettoyée et documentée. A fouiller en 2011.*Datation* : _*Relations observées* :

sert d'appui à 2010.34.475

sert d'appui à 2010.34.476

sert d'appui à 2010.34.460

relation incertaine avec 2010.34.491

relation incertaine avec 2010.34.448

relation incertaine avec 2010.34.463

relation incertaine avec 2010.34.464

relation incertaine avec 2010.34.510

Représentée sur les minutes :

205.721.19

Inventaire sommaire du mobilier :

- fer clous : 6,4 g ; 1 reste(s)

- base cuivre objets : anneau en bronze ; 1 reste(s)

• **B2010.34.491** (positive)*Interprétation* : PA2 - Couche d'occupation*Description* : pierres de petite et moyenne tailles et peu de matériel archéologique (quelques fragments d'amphore et quelques clous) ; jaune ; limon*Commentaires* : Couche mise au jour sous B2010-34-460, 475 et 576 (remblais de PC14) en secteur 2, au nord de B2010-34-490. Constituée par une matrice limoneuse jaune, avec des pierres de petite et moyenne tailles et peu de matériel archéologique (quelques fragments d'amphore et quelques clous). Il semble être en rapport stratigraphique avec B2010-34-490 et B2010-34-510, les trois se trouvant directement sous les derniers remblais de PC14. Il est aussi recoupe par B2010-34-514. Parait être la tête des les niveaux d'occupation de Phase II sous

le remblai de PC14, en relation avec le sol B2010-34-466. Cette année il est été seulement nettoyé et documenté. A fouiller en 2011.

Datation : _

Relations observées :

sert d'appui à 2010.34.476

relation incertaine avec 2010.34.490

sert d'appui à 2010.34.475

sert d'appui à 2010.34.460

relation incertaine avec 2010.34.510

Représentée sur les minutes :

205.721.19 ; 205.721.21

Inventaire sommaire du mobilier :

—

• **B2010.34.492** (positive)

Interprétation : PA4 - Remblai

Description : Petits gravillons et fragments d'amphores. ; Orange-rose ; Mortier

Commentaires : Remplissage de la fosse B2010-34-493, constitué par une couche de mortier hétérogène et irrégulière suivant un pendage dirigé vers le centre de la fosse (comme déjà les autres couches localisées pendant la fouille de la structure : B2010-34-454 et 536). Riche en fragments d'amphores et en céramique. Risque de contamination du matériel avec B2010-34-515.

Datation : _

Relations observées :

sert d'appui à 2010.34.454

s'appuie contre 2010.34.515

relation incertaine avec 2010.34.493

relation incertaine avec 2010.34.493

Représentée sur les minutes :

205.721.9 ; 205.721.15

Inventaire sommaire du mobilier :

- céramique vaisselle : B2010-34-492-3; B2010-34-492-4 ; 8 reste(s)

- céramique amphore conservée : 1640 g ; 3 reste(s)

- organique os et coquille bruts : B2010-34-492-1 ; 1 reste(s)

• **B2010.34.493** (négative)

Interprétation : NA33 - Fosse

Description : Est-ouest. ; Rectangulaire, coins arrondis. ; Bords abrupts, obliques.

Commentaires : Creusement d'une grande fosse (ou dépression) de forme régulière en secteur 1, remplie par B2010-34-454 et 536 (à vérifier : relation avec B2010-34-492 et 515, qui paraissent aussi pour le moment être des remplissages de la fosse). Equivalent de B2010-34-425.

Datation : _

Relations observées :

relation incertaine avec 2010.34.515

relation incertaine avec 2010.34.494

recoupe 2010.34.537

recoupe 2010.34.449

relation incertaine avec 2010.34.492

est rempli par 2010.34.454

relation incertaine avec 2010.34.492

relation incertaine avec 2010.34.515

Représentée sur les minutes :

205.721.9 ; 205.721.15 ; 205.721.18

Inventaire sommaire du mobilier :

—

• **B2010.34.494** (positive)

Interprétation : PA4 - Remblai

Description : Pierres moyennes, de calibre régulier (7-15 cm) anguleuses, en très grandes quantités. ; Brun-gris ; Limon

Commentaires : Couche très caillouteuse encore visible au côté ouest de B2010-34-493 et très probablement recoupée par celle-ci. Sur B2010-34-537.

Datation : _

Relations observées :

sert d'appui à 2010.34.423

relation incertaine avec 2010.34.493

s'appuie contre 2010.34.537

est recoupé par 2010.34.540

s'appuie contre 2010.34.449

s'appuie contre 2010.34.485

Représentée sur les minutes :

205.721.9

Inventaire sommaire du mobilier :

- céramique vaisselle : B2010-34-494-2; B2010-34-494-3 ; 8 reste(s)

- céramique amphore rejetée : 1520 g ; 23 reste(s)

- fer clous : 5,4 g ; 1 reste(s)

• **B2010.34.495** (positive)

Interprétation : PA4 - Remblai

Description : Grande quantité de pierres de diam. max 15 cm, fr. amphore, TCA, céramique, clous ; Brun marron ; Limon très meuble

Commentaires : Couche de remblai de PC14 dans le secteur 2 nord, équivalente de B2010-34-418 dans le même secteur. Localisée a sud de le sondage B2010-34-411 et à nord de B2010-34-418. Équivalent de cette dernier:

Datation : _

Relations observées :

équivalent de 2010.34.418

s'appuie contre 2010.34.497

équivalent de 2008.34.287

s'appuie contre 2008.34.299

Représentée sur les minutes :

205.721.19

Inventaire sommaire du mobilier :

- fer clous : 49,3 g ; 6 reste(s)

- céramique vaisselle : 8 reste(s)

- céramique amphore rejetée : 9,15 g ; 57 reste(s)

- céramique amphore conservée : 2,03 g ; 16 reste(s)

- terre cuite architecturale conservée : 0,01 g ; 1 reste(s)

- terre cuite architecturale jetée : 3,23 g ; 29 reste(s)

• **B2010.34.496** (positive)

Interprétation : PA4 - Remblai

Description : pierres de petite et moyenne tailles, fragments d_ amphores, TCA, céramique

Commentaires : Couche de remblai de PC14 (remblai supérieur, Phase III) en Secteur 1, partie nord, sous le niveau B2010-34-488. Constituée par une matrice limoneuse jaunâtre avec pierres de petite et moyenne tailles, fragments d'amphores, TCA, céramique et clous.

Elle est distincte de l'UF B2010-34-488 par la consistance de sa surface supérieure et la composition de la matrice. Couvre le niveau B2010-34-516. Couvre aussi B2010-34-484 (sol d'occupation de Phase II en secteur 1). Il est donc le niveau le plus bas de remblai de PC14 en secteur 1 nord ayant un contact direct avec la partie supérieure de l'occupation de Phase II. Équivalente de B2010-34-497 en secteur 2.

Datation : _

Relations observées :

s'appuie contre 2010.34.484

sert d'appui à 2010.34.488

s'appuie contre 2010.34.513

s'appuie contre 2010.34.545

équivalent de 2010.34.497

Représentée sur les minutes :

—
Inventaire sommaire du mobilier :

- céramique vaisselle : 163 reste(s)
- céramique amphore rejetée : 67710 g ; 1522 reste(s)
- céramique amphore conservée : 16700 g ; 123 reste(s)
- terre cuite architecturale conservée : 660 g ; 3 reste(s)
- terre cuite architecturale jetée : 6390 g ; 84 reste(s)
- monnaie : n. 59 ; 1 reste(s)
- fer objet : 30,6 g ; 3 reste(s)
- fer clous : 580,4 g ; 128 reste(s)

• **B2010.34.497** (positive)

Interprétation : PA4 - Remblai

Description : pierres de petite et moyenne tailles,

fragments d_ amphores, TCA, céramique

Commentaires : Couche de remblai de PC14 (remblai supérieur, Phase III) en partie nord du Secteur 2, sous le niveau B2010-34-495. Constituée par une matrice limoneuse jaunâtre avec pierres de petite et moyenne tailles, fragments d'amphores, TCA, céramique et clous. Équivalente de B2010-34-496 en secteur 1. Comme lui, il couvre la partie supérieure de l'occupation de Phase II, représentée ici par les UUFF B2010-34-510, 511, 518, 519 et 520. Il s'agit donc du niveau le plus bas de remblai de PC14 dans le secteur 2.

Datation : _

Relations observées :

sert d'appui à 2010.34.495

s'appuie contre 2010.34.510

équivalent de 2010.34.496

Représentée sur les minutes :

205.721.19

Inventaire sommaire du mobilier :

- céramique vaisselle : 520 g ; 36 reste(s)
- céramique amphore rejetée : 44110 g ; 693 reste(s)
- céramique amphore conservée : 7660 g ; 55 reste(s)
- terre cuite architecturale conservée : 160 g ; 2 reste(s)
- terre cuite architecturale jetée : 5200 g ; 59 reste(s)
- pierre mortier de chaux : 60 g ; 1 reste(s)
- fer clous : 173,2 g ; 35 reste(s)

• **B2010.34.498** (positive)

Interprétation : PT1 - Nettoyage

Description : // ; // ; //

Commentaires : Nettoyage de la berme témoin entre les secteurs 1 et 2, concentré principalement sur son profil

est. Concerne surtout des matériaux des remblais de PC14.

Datation : _

Relations observées :

—
Représentée sur les minutes :

—
Inventaire sommaire du mobilier :

- céramique vaisselle : 312 reste(s)
- céramique amphore rejetée : 16080 g ; 259 reste(s)
- céramique amphore conservée : 4630 g ; 39 reste(s)
- terre cuite architecturale conservée : 220 g ; 1 reste(s)
- terre cuite architecturale jetée : 240 g ; 5 reste(s)

• **B2010.34.499** (positive)

Interprétation : E99 - Autre

Description : Cailloux (diam. 0,5-5 cm) anguleux ; Orange - brun ; Limon

Commentaires : Sondage pédologique effectué par Yannick Devos. Dans secteur de fouille 2005, "sondage géologique" 2009. Bioturbation par les racines. La limite inférieure est légèrement oblique, faiblement ondulante, et nette. Voir Minute B2010-34-721-11

Datation : _

Relations observées :

est recoupé par 2010.34.443

s'appuie contre 2010.34.500

est recoupé par 2010.34.506

Représentée sur les minutes :

205.721.11

Inventaire sommaire du mobilier :

—
• **B2010.34.500** (positive)

Interprétation : E99 - Autre

Description : Inclusions de cailloux anguleux (0,5 - 5 cm) ; Orange ; Limon

Commentaires : Sondage pédologique effectué par Yannick Devos. Dans secteur de fouille 2005, "sondage géologique" 2009. Moins de bioturbation due aux racines. La limite inférieure est plus ou moins droite et nette. Voir Minute B2010-34-721-11 et 12

Datation : _

Relations observées :

sert d'appui à 2010.34.499

s'appuie contre 2010.34.501

s'appuie contre 2010.34.502

est recoupé par 2010.34.506

Représentée sur les minutes :

205.721.11 ; 205.721.12

Inventaire sommaire du mobilier :

—
• **B2010.34.501** (positive)

Interprétation : E99 - Autre

Description : Cailloux anguleux (0,5 - 5 cm). ; Jaune clair ; Limon

Commentaires : Sondage pédologique effectué par Yannick Devos. Dans secteur de fouille 2005, "sondage géologique" 2009. Limite inférieure abrupte. Voir Minute B2010-34-721-11

Datation : _

Relations observées :

—
Représentée sur les minutes :

205.721.11

Inventaire sommaire du mobilier :

—

• **B2010.34.502** (positive)

Interprétation : E99 - Autre

Description : Gravier anguleux (0,5 - 5 cm) ; / ; Gravier

Commentaires : Sondage pédologique effectué par Yannick Devos. Dans secteur de fouille 2005, "sondage géologique" 2009. Limite ondulante, abrupte et légèrement oblique. Voir Minute B2010-34-721-11

Datation : _

Relations observées :

sert d'appui à 2010.34.500

sert d'appui à 2010.34.501

s'appuie contre 2010.34.503

Représentée sur les minutes :

205.721.11

Inventaire sommaire du mobilier :

—

• **B2010.34.503** (positive)

Interprétation : E99 - Autre

Description : Gravier anguleux (5-10 cm) sans orientation ; / ; Gravier

Commentaires : Sondage pédologique effectué par Yannick Devos. Dans secteur de fouille 2005, "sondage géologique" 2009. Limite inférieure nette, un peu ondulante et plus ou moins horizontale. Voir Minute B2010-34-721-11

Datation : _

Relations observées :

sert d'appui à 2010.34.502

s'appuie contre 2010.34.504

Représentée sur les minutes :

205.721.11

Inventaire sommaire du mobilier :

—

• **B2010.34.504** (positive)

Interprétation : PN2 - Rocher altéré

Description : // ; // ; //

Commentaires : Sondage pédologique effectué par Yannick Devos. Dans secteur de fouille 2005, "sondage géologique" 2009. Orientation préférentielle, tendance dégradée à se mettre en bande. L'orientation des pierres est souvent d'un angle de 45°. Voir Minute B2010-34-721-11 et 12

Datation : _

Relations observées :

sert d'appui à 2010.34.503

s'appuie contre 2010.34.505

Représentée sur les minutes :

205.721.11 ; 205.721.12

Inventaire sommaire du mobilier :

—

• **B2010.34.505** (positive)

Interprétation : PN1 - Rocher en place

Description : Gravier sub-anguleux (7-15 cm) ; Gris clair ; Gravier

Commentaires : Sondage pédologique effectué par Yannick Devos. Dans secteur de fouille 2005, "sondage géologique" 2009. Phénomène de capping sur les pierres.

Datation : _

Relations observées :

sert d'appui à 2010.34.504

Représentée sur les minutes :

—

Inventaire sommaire du mobilier :

—

• **B2010.34.506** (négative)

Interprétation : E99 - Autre

Description : / ; / ; /

Commentaires : Sondage pédologique effectué par Yannick Devos. Dans secteur de fouille 2005, "sondage géologique" 2009. Phase d'érosion. Voir Minute B2010-34-721-12.

Datation : _

Relations observées :

recoupe 2010.34.499

recoupe 2010.34.500

Représentée sur les minutes :

205.721.12

Inventaire sommaire du mobilier :

—

• **B2010.34.507** (positive)

Interprétation : E99 - Autre

Description : Gravier fins et anguleux (0,5-5 cm). ; / ; Gravier

Commentaires : Sondage pédologique effectué par Yannick Devos. Dans secteur de fouille 2005, "sondage géologique" 2009. La limite inférieure est abrupte et un 礫 層 略 漠 擊 冷 潤 整 7 鈔 愧 灰 極 潤 礫

Datation : _

Relations observées :

s'appuie contre 2010.34.501

s'appuie contre 2010.34.508

Représentée sur les minutes :

205.721.12

Inventaire sommaire du mobilier :

—

• **B2010.34.508** (positive)

Interprétation : E99 - Autre

Description : Cailloux sub-anguleux (1-10 cm). ; Jaune ; Limon

Commentaires : Sondage pédologique effectué par Yannick Devos. Secteur de fouille 2005, dans "sondage géologique" 2009. La limite inférieure est ondulante et nette.

Datation : _

Relations observées :

sert d'appui à 2010.34.507

Représentée sur les minutes :

205.721.12

Inventaire sommaire du mobilier :

—

• **B2010.34.509** (positive)

Interprétation : PT1 - Nettoyage

Description : céramiques ; // ; //

Commentaires : Matériel archéologique récupéré dans l'écroulement de la section est (limite de fouille 2002) dans le Sondage IV, secteur de fouille 2002.

Datation : _

Relations observées :

— *Représentée sur les minutes* :

— *Inventaire sommaire du mobilier* :

- céramique vaisselle : B2010-34-509-1, B2010-34-509-2 ; 3 reste(s)

• **B2010.34.510** (positive)

Interprétation : PA2 - Couche d'occupation

Description : pierres de petite taille, fragments

d'amphores, TCA, céramique, clous. ; grisâtre ; limon

Commentaires : Couche mise au jour sous B2010-34-497 (remblai de PC14) en secteur 2, au nord de B2010-34-490 et 491. Constituée par une matrice limoneuse

grisâtre avec des pierres de petite taille, fragments d'amphores, TCA, céramique, clous. Semble être en rapport stratigraphique avec B2010-34-491, qui la touche côté sud, et avec B2010-34-490, elle-même située au sud de cette dernière. Similaire à l'UF B2010-34-490. Semble être la partie supérieure des niveaux d'occupation/ destruction de Phase II sous le remblai de PC14. A partir de ce niveau est visible le creusement de B2010-34-514, supposé être un caniveau pour l'évacuation des eaux, orienté vers B2010-34-481. Cette année, a été seulement nettoyée et documentée. A fouiller en 2011.

Datation : _

Relations observées :

relation incertaine avec 2010.34.491

sert d'appui à 2010.34.497

relation incertaine avec 2010.34.490

équivalent de 2010.34.511

est recoupé par 2010.34.514

Représentée sur les minutes :

205.721.19

Inventaire sommaire du mobilier :

- céramique vaisselle : 13 reste(s)

- céramique amphore rejetée : 2560 g ; 48 reste(s)

- céramique amphore conservée : 360 g ; 3 reste(s)

- terre cuite architecturale conservée : 120 g ; 1 reste(s)

- terre cuite architecturale jetée : 560 g ; 8 reste(s)

• **B2010.34.511** (positive)

Interprétation : PA2 - Couche d'occupation

Description : pierres de petite taille, fragments

d'amphores, TCA, céramique, clous. ; grisâtre ; limon

Commentaires : Couche mise au jour sous B2010-34-411 à l'extrémité nord du secteur 2. Constituée par une matrice limoneuse grisâtre avec des pierres de petite taille, fragments d'amphores, TCA, céramique, clous. Equivalente de B2010-34-510.

Datation : _

Relations observées :

équivalent de 2010.34.510

est recoupé par 2010.34.514

s'appuie contre 2010.34.518

s'appuie contre 2010.34.519

s'appuie contre 2010.34.520

Représentée sur les minutes :

— *Inventaire sommaire du mobilier* :

- fer clous : 18,7 g ; 3 reste(s)

- scories : 21 g ; 1 reste(s)

- céramique vaisselle : 120 g ; 13 reste(s)

- céramique amphore rejetée : 770 g ; 18 reste(s)

- céramique amphore conservée : 210 g ; 4 reste(s)

- terre cuite architecturale conservée : 160 g ; 1 reste(s)

• **B2010.34.512** (positive)

Interprétation : E99 - Autre

Description : // ; // ; //

Commentaires : Sondage pédologique effectué par

Yannick Devos. Secteur de fouille 2002, dans l'angle

N-E du mur de terrassement de PC14. Nettoyage du

sondage dans l'angle nord-est de PC14 (à l'intérieur) pour

rectification des écroulements des profils de B2002-34-26

Datation : _

Relations observées :

— *Représentée sur les minutes* :

— *Inventaire sommaire du mobilier* :

- céramique vaisselle : 82 reste(s)

- céramique amphore rejetée : 2000 g ; 54 reste(s)

- céramique amphore conservée : 3100 g ; 10 reste(s)

- terre cuite architecturale jetée : 60 g ; 1 reste(s)

- fer clous : 13,2 g ; 1 reste(s)

• **B2010.34.513** (positive)

Interprétation : PA2 - Couche d'occupation

Description : pierres de petite taille, fragments

d'amphores, TCA, céramique, clous. ; grisâtre ; limon

Commentaires : Couche mise au jour sous B2010-34-496 (remblai de PC14) en secteur 1. Constituée par

une matrice limoneuse grisâtre avec des pierres de

petite taille, fragments d'amphores, TCA, céramique,

clous. Similaire à l'UF B2010-34-510 dans le secteur 2.

Semble couvrir partiellement l'UF B2010-34-484, niveau

d'occupation/destruction de Phase II sous le remblai de

PC14.

Datation : _

Relations observées :

sert d'appui à 2010.34.496

s'appuie contre 2010.34.545

Représentée sur les minutes :

— *Inventaire sommaire du mobilier* :

- céramique vaisselle : B2010-34-513-5 ; B2010-34-513-60

; B2010-34-513-61 ; 118 reste(s)

- céramique amphore rejetée : 7220 g ; 67 reste(s)

- céramique amphore conservée : B2010-34-513-58,

B2010-34-513-59 ; 1950 g ; 18 reste(s)

- terre cuite architecturale conservée : 490 g ; 1 reste(s)

- terre cuite architecturale jetée : 1060 g ; 24 reste(s)

- écriture : 2 timbres : B2010-34-513-58 et B2010-34-513-

59 ; 2 reste(s)

- fer clous : 259,9 g ; 49 reste(s)
- fer objet : 39,3 g ; 3 reste(s)

• **B2010.34.514** (négative)

Interprétation : NA32 - Tranchée de canalisation
Description : allongée direction NO-SE ; Longueur d'environ 6,5 m ; largeur variable, de 0,5 m à 0,9 m (près du mur) ; parois très verticaux. à fouiller 2011

Commentaires : Creusement supposé être un caniveau pour l'évacuation des eaux, orienté vers B2010-34-481. Il est orienté environ NO-SE, à partir de la berme témoin entre le secteur 2 et le secteur de fouille 2005, jusqu'au probable canal d'évacuation des eaux B2010-34-481 sur le mur B2010-34-427 dans le secteur 2. Longueur d'environ 6,5 m ; largeur variable, de 0,5 m à 0,9 m (près du mur). Les limites ne sont pas toujours bien distinguables. Ce creusement recoupe à partir des niveaux B2010-34-510 et 511 dans son côté ouest, et B2010-34-518, 519 et 520 dans le côté est. Rempli par B2010-34-521, couche équivalente de B2010-34-441, niveau du remblai supérieur de PC14. Cette année, a fait l'objet de deux sondages exploratoires ; à partir de ceux-ci, il semble que son épaisseur est importante. A fouiller pendant la fouille 2011.

Datation : _

Relations observées :

relation incertaine avec 2010.34.481

recoupe 2010.34.510

recoupe 2010.34.511

recoupe 2010.34.519

recoupe 2010.34.518

recoupe 2010.34.520

est rempli par 2010.34.521

Représentée sur les minutes :

205.721.21

Inventaire sommaire du mobilier :

—

• **B2010.34.515** (positive)

Interprétation : PA4 - Remblai

Description : Pierres d'un diam. max. de 10 cm.

Céramique, matériel métallique,... ; brun gris ; Limon

Commentaires : Couche à matrice limoneuse brun gris avec beaucoup de matériel archéologique, surtout des fragments de céramiques et quelques objets en base-cuivre. Risque de contamination du matériel avec B2010-34-492. Supposé être le niveau le plus bas du remplissage de la fosse (ou dépression) B2010-34-493, à vérifier pendant la fouille 2011.

Datation : _

Relations observées :

sert d'appui à 2010.34.492

relation incertaine avec 2010.34.493

Représentée sur les minutes :

205.721.9 ; 205.721.15

Inventaire sommaire du mobilier :

- céramique vaisselle : de B2010-34-515-12 à B2010-34-515-15 ; 90 g ; 85 reste(s)

- céramique amphore rejetée : 5650 g ; 107 reste(s)

- céramique amphore conservée : 2710 g ; 15 reste(s)

- terre cuite architecturale jetée : 1460 g ; 6 reste(s)

- terre cuite autre : torchis ; 40 g ; 1 reste(s)

- organique os et coquille bruts : minuscule morceau brûlé, poids <10g; B2010-34-515-11 ; 1 reste(s)

- organique os et coquille bruts : B2010-34-515-16 ; 1 reste(s)

- fer clous : 9,4 g ; 2 reste(s)

- monnaie : 515-6 ; 1 reste(s)

• **B2010.34.516** (positive)

Interprétation : PA4 - Remblai

Description : fr. amphores, céramiques, clous ; brune ; limon compact

Commentaires : Concentration de tessons d'amphores dans une matrice limoneuse brune compacte avec pierres de petite et moyenne tailles, en secteur 1, au nord de B2010-34-484. Repérée le long de la berme entre les secteurs 1 et 2, couverte par B2010-34-496. S'appuie contre B2010-34-484. Il s'agit probablement d'un niveau bas de remblai de PC14. A vérifier : relation incertaine (équivalence) avec B2010-34-448 dans le secteur 2.

Datation : _

Relations observées :

s'appuie contre 2010.34.484

sert d'appui à 2010.34.488

Représentée sur les minutes :

—

Inventaire sommaire du mobilier :

- céramique vaisselle : n°s de B2010-34-516-35 à B2010-34-516-45 ; 66 reste(s)

- céramique amphore rejetée : 20770 g ; 417 reste(s)

- céramique amphore conservée : B2010-34-516-34 ;

B2010-34-516-46 ; 10310 g ; 66 reste(s)

- terre cuite architecturale jetée : 2650 g ; 27 reste(s)

- écriture : graffiti sur 2 amphores B2010-34-516-34 et

B2010-34-516-46 ; 2 reste(s)

- fer objet : anneau B2010.34.516.24 ; 22,8 g ; 1 reste(s)

- fer clous : 170,9 g ; 30 reste(s)

• **B2010.34.517** (positive)

Interprétation : _

Description : // ; jaune ; limon

Commentaires : Fond de la fosse B2010-34-426 en secteur 2. Constitué d'une couche limoneuse jaune. Recouvert par B2010-34-467, remplissages indistinct de la fosse, et B2010-34-543, second niveau de remplissage.

Datation : _

Relations observées :

sert d'appui à 2010.34.467

sert d'appui à 2010.34.543

Représentée sur les minutes :

205.721.17

Inventaire sommaire du mobilier :

—

• **B2010.34.518** (positive)

Interprétation : PA2 - Couche d'occupation

Description : // ; brune ; limon

Commentaires : Niveau limoneux très fin brun, sous B2010-34-497 en secteur 2, partie nord, le long de la berme entre le secteur 2 et le secteur de fouille 2005 (Témoin 2005). Il est recoupé par B2010-34-514.

Relation incertaine avec B2010-34-469 (équivalent ?) et

B2010-34-465. Il s'agit du niveau d'occupation/abandon de Phase II à contact direct avec le remblai le plus bas de PC14 dans le secteur 2. Paraît recouvrir le niveau de gravier (sol ?) B2010-34-519. Cette année, a été seulement nettoyé et documenté, à fouiller pendant la fouille 2011.

Datation : _

Relations observées :

est recoupé par 2010.34.514

sert d'appui à 2010.34.511

sert d'appui à 2010.34.519

Représentée sur les minutes :

205.721.21

Inventaire sommaire du mobilier :

—

• **B2010.34.519** (positive)

Interprétation : PA2 - Couche d'occupation

Description : // ; // ; gravier

Commentaires : Niveau de gravier sous B2010-34-518 en partie nord du secteur 2. Très mal conservé. Il semble recouvrir un niveau compact limoneux (B2010-34-420), et aussi être recoupé par B2010-34-514. Cette année, seulement nettoyé et documenté, à fouiller pendant la fouille 2011

Datation : _

Relations observées :

est recoupé par 2010.34.514

s'appuie contre 2010.34.518

sert d'appui à 2010.34.520

sert d'appui à 2010.34.511

Représentée sur les minutes :

—

Inventaire sommaire du mobilier :

—

• **B2010.34.520** (positive)

Interprétation : PA2 - Couche d'occupation

Description : // ; brune ; limon

Commentaires : Niveau limoneux très fin brun, sous B2010-34-497 en secteur 2, partie nord, le long de la berme entre le secteur 2 et le secteur de fouille 2005 (Témoin 2005). Il est recoupé par B2010-34-514. Relation incertaine avec B2010-34-469 et B2010-34-465. Il s'agit du niveau d'occupation/abandon de Phase II à contact direct avec le remblai le plus bas de PC14 dans le secteur 2. Paraît être recouvert par le niveau de gravier (sol ?) B2010-34-519. Cette année seulement nettoyé et documenté, à fouiller pendant la fouille 2011.

Datation : _

Relations observées :

est recoupé par 2010.34.514

s'appuie contre 2010.34.519

sert d'appui à 2010.34.511

Représentée sur les minutes :

—

Inventaire sommaire du mobilier :

—

• **B2010.34.521** (positive)

Interprétation : PA5 - Remblai de fossé

Description : pierre moyenne et petit, rare >15 cm

diamètre, petit morceau charbon, peu fr. amphore ; jaune-rougeâtre ; limon, pierres

Commentaires : Remplissage du caniveau B2010-34-514. Constitué par pierres de moyenne et petite tailles, matrice pas homogène. Par endroits il semble très similaire à B2010-34-441 et B2010-34-496, niveaux de remblai de PC14 de Phase III. Très pauvre en matériel archéologique. Cette année, a fait l'objet de deux sondages exploratoires ; à partir de ceux-ci, il semble que son épaisseur est importante. A fouiller pendant la fouille 2011.

Datation : _

Relations observées :

relation incertaine avec 2010.34.441

relation incertaine avec 2010.34.475

relation incertaine avec 2010.34.542

remplit 2010.34.514

Représentée sur les minutes :

205.721.21

Inventaire sommaire du mobilier :

- céramique vaisselle : 6 reste(s)

- céramique amphore rejetée : 760 g ; 39 reste(s)

- céramique amphore conservée : 430 g ; 3 reste(s)

- fer clous : 17,5 g ; 2 reste(s)

• **B2010.34.522** (positive)

Interprétation : E99 - Autre

Description : // ; Noir ; Charbon

Commentaires : Sondage pédologique effectué par Yannick Devos. Secteur de fouille 2002, dans l'angle N-E du mur de terrassement de PC14 (voir B2010-34-512). Couvre B2010-34-526 et 527.

Couche noir avec charbon. Voir Minute B2010-34-721-14.

Datation : _

Relations observées :

sert d'appui à 2010.34.523

s'appuie contre 2010.34.527

s'appuie contre 2010.34.526

Représentée sur les minutes :

205.721.14

Inventaire sommaire du mobilier :

—

• **B2010.34.523** (positive)

Interprétation : E99 - Autre

Description : Cailloux et graviers ; Gris très clair ; Limon

Commentaires : Sondage pédologique effectué par Yannick Devos. Secteur de fouille 2002, dans l'angle N-E du mur de terrassement de PC14 (voir B2010-34-512). Couvre B2010-34-522.

Couche limoneuse très claire avec cailloutis et gravier.

Voir Minute B2010-34-721-14.

Datation : _

Relations observées :

s'appuie contre 2010.34.522

Représentée sur les minutes :

205.721.14

Inventaire sommaire du mobilier :

—

• **B2010.34.524** (positive)

Interprétation : E99 - Autre

Description : Cailloux, graviers et céramique ; Gris très clair ; Limon

Commentaires : Sondage pédologique effectué par Yannick Devos. Secteur de fouille 2002, dans l'angle N-E du mur de terrassement de PC14 (voir B2010-34-512). Couche limoneuse grisâtre cl 榆敲温 歐慣汨潭 璫獠擗⁴牧 癡敦 被備涅淡 獠擗 口備業雷 匠峻 自 口仇堤 匪擗⁴特 嘎 楯 齋晦整 簞ぐく 苾 口祝 口參 口Q 抄坊⁴ 瀾異 ㊦ ぐく 苾 特 口數 瑯擗 愧灰極 口(-) 仇難 獠 猊 愧灰極 濁 璫敲(-) 仇難 虬 網 狩 淳 煩 敵 嚙 北 楯 * 桃 牡 潢

Datation : _

Relations observées :

sert d'appui à 2010.34.525

sert d'appui à 2010.34.527

s'appuie contre 2010.34.528

Représentée sur les minutes :

205.721.14

Inventaire sommaire du mobilier :

—

• **B2010.34.525** (positive)

Interprétation : E99 - Autre

Description : Céramique ; Noir ; Charbon

Commentaires : Sondage pédologique effectué par Yannick Devos. Secteur de fouille 2002, dans l'angle N-E du mur de terrassement de PC14 (voir B2010-34-512). Couche noire riche en charbon, avec fragments de céramique. Recouvre B2010-34-528. Couverte par B2010-34-526 et 527. Voir Minute B2010-34-721-14.

Datation : _

Relations observées :

s'appuie contre 2010.34.514

s'appuie contre 2010.34.528

sert d'appui à 2010.34.527

sert d'appui à 2010.34.526

Représentée sur les minutes :

205.721.14

Inventaire sommaire du mobilier :

—

• **B2010.34.526** (positive)

Interprétation : E99 - Autre

Description : Graviers, cailloux, céramique ; Gris très clair ; Limon

Commentaires : Sondage pédologique effectué par Yannick Devos. Secteur de fouille 2002, dans l'angle N-E du mur de terrassement de PC14 (voir B2010-34-512). Couche limoneuse grisâtre claire avec gravier, cailloutis et fragments de céramique. Recouvre B2010-34-525. Couverte par B2010-34-522. Voir Minute B2010-34-721-14.

Datation : _

Relations observées :

s'appuie contre 2010.34.525

s'appuie contre 2010.34.528

sert d'appui à 2010.34.522

Représentée sur les minutes :

205.721.14

Inventaire sommaire du mobilier :

—

• **B2010.34.527** (positive)

Interprétation : E99 - Autre

Description : Graviers et cailloux ; Brun ; Limon

Commentaires : Sondage pédologique effectué par Yannick Devos. Secteur de fouille 2002, dans l'angle N-E du mur de terrassement de PC14 (voir B2010-34-512). Couche limoneuse brune avec gravier et cailloutis. Recouvre B2010-34-524. Voir Minute B2010-34-721-14.

Datation : _

Relations observées :

sert d'appui à 2010.34.522

s'appuie contre 2010.34.524

s'appuie contre 2010.34.525

Représentée sur les minutes :

205.721.14

Inventaire sommaire du mobilier :

—

• **B2010.34.528** (positive)

Interprétation : E99 - Autre

Description : Charbon et fragments de céramique ; Brun ; Limon

Commentaires : Sondage pédologique effectué par Yannick Devos. Secteur de fouille 2002, dans l'angle N-E du mur de terrassement de PC14 (voir B2010-34-512). Couche limoneuse brune avec charbon et fragments de céramique. Recouvre B2010-34-529 et 531. Recouverte par B2010-34-524, 525 et 526. Voir Minute B2010-34-721-14.

Datation : _

Relations observées :

sert d'appui à 2010.34.514

sert d'appui à 2010.34.526

sert d'appui à 2010.34.525

s'appuie contre 2010.34.529

s'appuie contre 2010.34.531

Représentée sur les minutes :

205.721.14

Inventaire sommaire du mobilier :

—

• **B2010.34.529** (positive)

Interprétation : E99 - Autre

Description : Gros cailloux et céramique ; Beige-brun ; Limon

Commentaires : Sondage pédologique effectué par Yannick Devos. Secteur de fouille 2002, dans l'angle N-E du mur de terrassement de PC14 (voir B2010-34-512). Couche limoneuse beige brun avec gros cailloux et fragments de céramique. Couvre B2010-34-530 et 531. Recouverte par B2010-34-528. Voir Minute B2010-34-721-14.

Datation : _

Relations observées :

sert d'appui à 2010.34.528

s'appuie contre 2010.34.530

s'appuie contre 2010.34.531

Représentée sur les minutes :

205.721.14

Inventaire sommaire du mobilier :

—

• **B2010.34.530** (positive)

Interprétation : E99 - Autre

Description : Gravier ; Gravier

Commentaires : Sondage pédologique effectué par Yannick Devos. Secteur de fouille 2002, dans l'angle N-E du mur de terrassement de PC14 (voir B2010-34-512). Couche de gravier, sous B2010-34-529. Recouvre B2010-34-531. Voir Minute B2010-34-721-14.

Datation : _

Relations observées :

sert d'appui à 2010.34.529

s'appuie contre 2010.34.531

s'appuie contre 2010.34.532

Représentée sur les minutes :

205.721.14

Inventaire sommaire du mobilier :

—

• **B2010.34.531** (négative)

Interprétation : E99 - Autre

Description : cailloux ; orange ; limon

Commentaires : Sondage pédologique effectué par Yannick Devos. Secteur de fouille 2002, dans l'angle N-E du mur de terrassement de PC14 (voir B2010-34-512). Couche limoneuse orange avec cailloux. Sous B2010-34-529 et 530, recouvre B2010-34-532. Voir Minute B2010-34-721-14.

Datation : _

Relations observées :

sert d'appui à 2010.34.528

sert d'appui à 2010.34.529

sert d'appui à 2010.34.530

s'appuie contre 2010.34.532

Représentée sur les minutes :

205.721.14

Inventaire sommaire du mobilier :

—

• **B2010.34.532** (positive)

Interprétation : E99 - Autre

Description : Cailloux ; Orange-brun ; Limon

Commentaires : Sondage pédologique effectué par Yannick Devos. Secteur de fouille 2002, dans l'angle N-E du mur de terrassement de PC14 (voir B2010-34-512). Couche limoneuse orange avec cailloux. Sous B2010-34-531, recouvre B2010-34-533 et 534. Voir Minute B2010-34-721-14.

Datation : _

Relations observées :

sert d'appui à 2010.34.530

sert d'appui à 2010.34.529

sert d'appui à 2010.34.531

s'appuie contre 2010.34.533

s'appuie contre 2010.34.534

Représentée sur les minutes :

205.721.14

Inventaire sommaire du mobilier :

—

• **B2010.34.533** (positive)

Interprétation : E99 - Autre

Description : Gravier et cailloux ; Gris foncé ; Limon

Commentaires : Sondage pédologique effectué par Yannick Devos. Secteur de fouille 2002, dans l'angle N-E du mur de terrassement de PC14 (voir B2010-34-512). Couche limoneuse gris foncé avec gravier et cailloux. Sous B2010-34-532. Base du profil. Voir Minute B2010-34-721-14.

Datation : _

Relations observées :

sert d'appui à 2010.34.532

Représentée sur les minutes :

205.721.14

Inventaire sommaire du mobilier :

—

• **B2010.34.534** (positive)

Interprétation : E99 - Autre

Description : Cailloux ; // ; //

Commentaires : Sondage pédologique effectué par Yannick Devos. Secteur de fouille 2002, dans l'angle N-E du mur de terrassement de PC14 (voir B2010-34-512). Couche de cailloux, à la base du profil, sous B2010-34-534. Voir Minute B2010-34-721-14.

Datation : _

Relations observées :

sert d'appui à 2010.34.532

Représentée sur les minutes :

205.721.14

Inventaire sommaire du mobilier :

—

• **B2010.34.535** (positive)

Interprétation : PA5 - Remblai de fossé

Description : surtout petite tessons de charbons de bois ; grise ; //

Commentaires : Niveau très fin à matrice grise, riche en charbon, localisé sous B2010-34-478 qui couvre le remplissage de la fosse B2010-34-426. Il couvre le premier niveau de remplissage de cette fosse (B2010-34-538, équivalent de B2010-34-467). Peut être un reste d'une couverture en bois de la structure.

Datation : _

Relations observées :

sert d'appui à 2010.34.478

remplit 2010.34.426

s'appuie contre 2010.34.538

est recoupé par 2011.34.565

est recoupé par 2010.34.548

Représentée sur les minutes :

205.721.16 ; 205.721.17 ; 205.721.20

Inventaire sommaire du mobilier :

- céramique vaisselle : 3 reste(s)

- céramique amphore rejetée : 550 g ; 4 reste(s)
- céramique amphore conservée : 360 g ; 2 reste(s)
- terre cuite architecturale jetée : 70 g ; 1 reste(s)
- fer clous : 273,5 g ; 26 reste(s)
- céramique vaisselle : 33 reste(s)
- céramique amphore rejetée : 550 g ; 4 reste(s)
- terre cuite architecturale conservée : 1360 g ; 8 reste(s)
- terre cuite architecturale jetée : 70 g ; 1 reste(s)
- fer objet : 67,8 g ; 4 reste(s)
- base cuivre objets : B2010.34.535.19 ; 1 reste(s)
- organique os et coquille bruts : B2010.34.535.31 dent animal ; 1 reste(s)

• **B2010.34.536** (positive)

Interprétation : PN3 - Pédogénèse, humus

Description : Quelques pierres de max. 7 cm de diam. ; Gris très foncé ; Limon très humifère

Commentaires : Sommet du remplissage de la fosse B2010-34-493, localisé uniquement au centre de la fosse, sous forme d'une lentille très humifère et pauvre en matériel. Il couvre B2010-34-454.

Datation : _

Relations observées :

s'appuie contre 2010.34.454

Représentée sur les minutes :

—
Inventaire sommaire du mobilier :

—

• **B2010.34.537** (positive)

Interprétation : PN3 - Pédogénèse, humus

Description : Petits graviers, pierres (10-15 cm). ; Brun-jaune ; Limon

Commentaires : Couche limoneuse dans laquelle semble être creusé la fosse B2010-34-493. Brune en surface et de plus en plus jaune en profondeur, avec graviers et pierres de moyenne taille (10-15 cm). Apparaît comme un niveau de sol naturel en place (à vérifier pendant la fouille 2011). Elle est recouverte par B2010-34-494.

Datation : _

Relations observées :

est recoupé par 2010.34.493

sert d'appui à 2010.34.494

relation incertaine avec 2010.34.449

relation incertaine avec 2010.34.485

relation incertaine avec 2010.34.539

Représentée sur les minutes :

205.721.15 ; 205.721.18

Inventaire sommaire du mobilier :

—

• **B2010.34.538** (positive)

Interprétation : PA5 - Remblai de fossé

Description : clous, fr. amphore, céramiques, TCA ; brun foncé ; argil

Commentaires : Premier niveau de remplissage de la fosse B2010-34-426. Constitué par une matrice argileuse brun foncé, avec beaucoup de clous (peut-être la structure en creux comprenait-elle des parois en bois), et aussi de fragments d'amphores, céramiques et TCA. Il est recouvert par B2010-34-535 et 478 (couche de remblai de PC14). Recouvre B2010-34-543, second niveau de

remplissage de B2010-34-426.

Datation : _

Relations observées :

remplit 2010.34.426

équivalent de 2010.34.467

sert d'appui à 2010.34.478

sert d'appui à 2010.34.535

s'appuie contre 2010.34.543

Représentée sur les minutes :

205.721.16 ; 205.721.17 ; 205.721.20

Inventaire sommaire du mobilier :

- céramique vaisselle : 163 reste(s)

- céramique amphore conservée : 11,69 g ; 85 reste(s)

- céramique amphore rejetée : 4,21 g ; 43 reste(s)

- terre cuite architecturale conservée : 3,58 g ; 17 reste(s)

- fer clous : 375,3 g ; 47 reste(s)

- fer objet : 261,2 g ; 12 reste(s)

- base cuivre objets : inv. 29 et 69 ; 6,1 g ; 2 reste(s)

- pierre artisanale : inv. 56 ; 1 reste(s)

- monnaie : inv. 23, 68 ; 2 reste(s)

• **B2010.34.539** (positive)

Interprétation : E99 - Autre

Description : Buche ; Jaune-orange et noir ; Limon et matière humifère

Commentaires : Couche pas homogène liée à une perturbation de racine en secteur 1, entre le creusement de la fosse B2010-34-493 et les limites sud de B2010-34-484.

Datation : _

Relations observées :

remplit 2010.34.540

relation incertaine avec 2010.34.485

relation incertaine avec 2010.34.537

Représentée sur les minutes :

205.721.18

Inventaire sommaire du mobilier :

—

• **B2010.34.540** (négative)

Interprétation : E99 - Autre

Description : Est-ouest ; Ovale ; bioturbation

Commentaires : Creusement du à une perturbation de racine en secteur 1, entre le creusement de la fosse B2010-34-493 et les limites sud de B2010-34-484.

Datation : _

Relations observées :

recoupe 2010.34.494

recoupe 2010.34.454

est rempli par 2010.34.539

relation incertaine avec 2010.34.485

Représentée sur les minutes :

205.721.18

Inventaire sommaire du mobilier :

—

• **B2010.34.541** (positive)

Interprétation : PT1 - Nettoyage

Description : Pierres nombreuses (10-15 cm) ; Jaune ; Limon

Commentaires : Nettoyage et régularisation du coté est du creusement B2009-34-335. Effectué par Yannick

Devos.

Datation : _

Relations observées :

— *Représentée sur les minutes* :

— *Inventaire sommaire du mobilier* :

- céramique amphore rejetée : 0,16 g ; 5 reste(s)

• **B2010.34.542** (positive)

Interprétation : PN6 - Dépôt colluvionnaire

Description : pauvre en pierres petite tailles et céramiques ; brun foncé ; limon

Commentaires : Couche à matrice limoneuse brun foncé localisée sous le remplissage pierreux B2010-34-482 à l'intérieur du canal d'évacuation B2010-34-481 dans le mur B2010-34-427. Il s'agit d'un niveau très probablement formé par l'apport des eaux lié au caniveau B2010-34-514. Il est très pauvre en matériel archéologique (peu de fragments d'amphores et de céramique). Fouillée partiellement. A fouiller pendant la fouille 2011.

Datation : _

Relations observées :

sert d'appui à 2010.34.482

relation incertaine avec 2010.34.521

Représentée sur les minutes :

— *Inventaire sommaire du mobilier* :

- céramique vaisselle : B2010-34-542-5; B2010-34-542-6 ; 15 reste(s)

- céramique amphore rejetée : 360 g ; 20 reste(s)

- céramique amphore conservée : 140 g ; 1 reste(s)

- fer clous : 8,8 g ; 3 reste(s)

- fer objet : fer plat ; 3,3 g ; 1 reste(s)

• **B2010.34.543** (positive)

Interprétation : PA5 - Remblai de fossé

Description : fragments d'amphores, TCA, de céramiques cassées en place en très bon état de conservation, et d'objets en fer et base-cuivre. Récipient en bois avec cerclage en alliage cuivre ; brun noir ; argile

Commentaires : Second niveau de remplissage de la fosse B2010-34-426. Constitué par une matrice argilleuse brun noir, avec beaucoup de clous localisés le long des parois (peut-être la structure en creux comprenait-elle des parois en bois), charbon, et aussi beaucoup de fragments d'amphores, TCA, de céramiques cassées en place en très bon état de conservation, et d'objets en fer et base-cuivre. Près de la paroi ouest de la fosse se trouvait un récipient en bois avec cerclage en alliage cuivre conservé.

Datation : _

Relations observées :

remplit 2010.34.426

équivalent de 2010.34.467

s'appuie contre 2010.34.517

équivalent de 2010.34.538

Représentée sur les minutes :

205.721.16 ; 205.721.17 ; 205.721.20

— *Inventaire sommaire du mobilier* :

- céramique amphore rejetée : 41,34 g ; 37 reste(s)

- céramique amphore conservée : 297 reste(s)

- terre cuite architecturale conservée : 26,14 g ; 64

reste(s)

- pierre artisanale : B2010-34-543-39 ; 1 reste(s)

- fer clous : 746,7 g ; 88 reste(s)

- fer objet : 372,5 g ; 11 reste(s)

- organique os et coquille bruts : B2010-34-543-140;

B2010-34-543-84 ; 2 reste(s)

- céramique vaisselle : 625 reste(s)

• **B2010.34.544** (unité artificielle)

Interprétation : E99 - Autre

Description : // ; // ; //

Commentaires : Sondage réalisé entre les secteur 3 et 2, et dans la partie sud du secteur 2. Identique à B2010-34-546. Il est effectué à fin de mieux comprendre la séquence stratigraphique des les niveau mise au jour pendant la fouille 2009. Il recoupe l'UF B2009-34-341 et partie de l'UF B2009-34-361, pour un profondeur maximal de 10-15 cm. La surface ainsi mise au jour semble être référable toujours a la même UF. Elle s'agit de partie d'une couche à matrice limoneuse jaune avec des petit pierres. La poursuite de l'examen de cette niveau est reportée à la fouille 2011.

Datation : _

Relations observées :

identique à 2010.34.546

recoupe 2010.34.433

Représentée sur les minutes :

— *Inventaire sommaire du mobilier* :

- céramique vaisselle : B2010-34-544-5; B2010-34-544-6 ; 10 reste(s)

- céramique amphore rejetée : 60 g ; 2 reste(s)

- céramique amphore conservée : 90 g ; 1 reste(s)

- monnaie : 544-1 ; 1 reste(s)

- fer clous : 4,8 g ; 2 reste(s)

- base cuivre objets : 1 reste(s)

- monnaie : 544-3 ; 1 reste(s)

• **B2010.34.545** (positive)

Interprétation : PA2 - Couche d'occupation

Description : pierres de petite taille, fragments d'amphores, TCA, céramique, clous. ; gris ; compact

Commentaires : Couche a matrice limoneuse grise très compact localisée dans la partie nord du secteur 1. Il est recouvert par B2010-34-513. Il semble que dans cette partie de le secteur les niveaux en place (exemple B2010-34-484) présent plus au sud dans le même secteur sont très mal conservés. Peut être que la rupture de la pente, ici très prononcée, cause cette situation. Relation incertaine avec B2010-34-484 dans la même secteur, et avec B2010-34-510 et 511 dans le secteur 2. A fouiller pendant la fouille 2011.

Datation : _

Relations observées :

sert d'appui à 2010.34.496

sert d'appui à 2010.34.513

relation incertaine avec 2010.34.484

Représentée sur les minutes :

— *Inventaire sommaire du mobilier* :

- céramique vaisselle : 10 reste(s)

- céramique amphore rejetée : 590 g ; 10 reste(s)

- terre cuite architecturale jetée : 120 g ; 2 reste(s)
- fer clous : 204,7 g ; 20 reste(s)
- fer objet : indéterminé. ; 18,4 g ; 1 reste(s)

• **B2010.34.546** (négative)

Interprétation : E99 - Autre

Description : // ; // ; //

Commentaires : Identique de B2010-34-544.

Datation : _

Relations observées :

identique à 2010.34.544

Représentée sur les minutes :

Inventaire sommaire du mobilier :

-

• **B2010.34.547** ()

Interprétation : _

Description : fragments d'amphore et céramiques, beaucoup charbon de bois ; brune foncé/noir ; limon foncé/noir très riche en charbons (peut être équivalent de B2010-34-535, à vérifié) avec des fragments d'amphore et céramiques, que semble recouvrir B2010-34-538. Elle recouvre aussi B2010-34-426.

Datation : _

Relations observées :

équivalent de 2010.34.548

Représentée sur les minutes :

Inventaire sommaire du mobilier :

- céramique amphore rejetée : 7,37 g ; 63 reste(s)
- céramique amphore conservée : 2,56 g ; 15 reste(s)
- terre cuite architecturale conservée : 2,14 g ; 10 reste(s)
- céramique vaisselle : 48 reste(s)
- fer clous : 144,4 g ; 19 reste(s)
- fer objet : inv. 15 ; 18,4 g ; 1 reste(s)
- base cuivre objets : inv. 22 ; 1 reste(s)

• **B2010.34.548** (positive)

Interprétation : NA50 - Trou de poteau

Description : cailloux de moyenne taille (semblant être concentrés dans la partie basal) ; matrice brun-grisâtre ; limon

Commentaires : Trou de poteau identifié dans le profil ouest de la berme témoigne entre le secteur 2 et le secteur de fouille 2005 en correspondance de la fosse B2010-34_426. Voir minute B2010-34-721-22. Pas fouillé

Datation : _

Relations observées :

identique à 2011.34.565

recoupe 2010.34.535

remplit 2011.34.566

Représentée sur les minutes :

205.721.22

Inventaire sommaire du mobilier :

-

• **B2011.34.549** (positive)

Interprétation : PT1 - Nettoyage

Description : _

Commentaires : Nettoyage superficiel du secteur 3 nord

Datation : _

Relations observées :

Représentée sur les minutes :

Inventaire sommaire du mobilier :

- fer clous : 26,2 g ; 4 reste(s)
- fer déchets : 19,3 g ; 1 reste(s)
- organique bois : 2,1 g ;
- céramique amphore conservée : panse ; 3580 g ; 105 reste(s)
- céramique amphore conservée : diagnostic ; 830 g ; 7 reste(s)
- terre cuite architecturale jetée : 1070 g ; 7 reste(s)
- verre - : B2011-34-549-14 ; 1 reste(s)
- céramique vaisselle : 470 g ; 43 reste(s)

• **B2011.34.550** (positive)

Interprétation : PT1 - Nettoyage

Description : _

Commentaires : Nettoyage et rectification de la section ouest du secteur 3 central et nord

Datation : _

Relations observées :

Représentée sur les minutes :

Inventaire sommaire du mobilier :

- fer clous : 1,55 g ; 1 reste(s)
- céramique amphore conservée : panse ; 10121 g ; 202 reste(s)
- céramique amphore conservée : diagnostic ; 1771 g ; 13 reste(s)
- terre cuite architecturale jetée : 980 g ; 14 reste(s)
- céramique vaisselle : 420 g ; 35 reste(s)

• **B2011.34.551** ()

Interprétation : PT1 - Nettoyage

Description : _

Commentaires : Nettoyage des caves 230=238 et 231=237. Premier nettoyage depuis la fin de fouille 2005

Datation : _

Relations observées :

Représentée sur les minutes :

Inventaire sommaire du mobilier :

- fer clous : 70,7 g ; 7 reste(s)
- organique os et coquille bruts : 14,11 g ;
- céramique amphore conservée : panse ; 25961 g ; 426 reste(s)
- céramique amphore conservée : diagnostic ; 9231 g ; 63 reste(s)
- terre cuite architecturale conservée : 1160 g ; 5 reste(s)
- terre cuite architecturale jetée : 6160 g ; 44 reste(s)
- monnaie : B2011-34-551-16 ; 1 reste(s)
- céramique vaisselle : 1310 g ; 118 reste(s)

• **B2011.34.552** ()

Interprétation : PT1 - Nettoyage

Description : _

Commentaires : Nettoyage superficiel de l'UF B2005-34-

277, écroulement du toit sur le sol B2005-34-253= B2011-34-561

Datation : _

Relations observées :

— *Représentée sur les minutes* :

— *Inventaire sommaire du mobilier* :

- céramique amphore conservée : diagnostic ; 1000 g ; 3 reste(s)
- terre cuite architecturale jetée : 1210 g ; 16 reste(s)
- céramique vaisselle : 50 g ; 9 reste(s)

• **B2011.34.553** (positive)

Interprétation : PT1 - Nettoyage

Description : _

Commentaires : Nettoyage du sondage près de l'angle NE de PC 14, en correspondance de le secteur fouillé en 2002 (fosse B2002-34-55) et rectifié l'année dernier par Y. Devos (analyse du profile pedologique)

Datation : _

Relations observées :

— *Représentée sur les minutes* :

— *Inventaire sommaire du mobilier* :

- organique bois : 1,6 g ;
- céramique amphore conservée : panse ; 1092 g ; 15 reste(s)
- céramique amphore conservée : diagnostic ; 270 g ; 3 reste(s)
- céramique amphore conservée : diagnostic ; 270 g ; 3 reste(s)
- céramique vaisselle : 340 g ; 12 reste(s)

• **B2011.34.554** (positive)

Interprétation : PT1 - Nettoyage

Description : _

Commentaires : Nettoyage du secteur 3 sud

Datation : _

Relations observées :

— *Représentée sur les minutes* :

— *Inventaire sommaire du mobilier* :

- fer clous : 17,25 g ; 6 reste(s)
- fer objet : 14,4 g ; 1 reste(s)
- scories : 2,85 g ; 1 reste(s)
- organique bois : 5,5 g ;
- céramique amphore conservée : panse ; 6798 g ; 262 reste(s)
- céramique amphore conservée : diagnostic ; 2250 g ; 17 reste(s)
- terre cuite architecturale jetée : 2880 g ; 37 reste(s)
- céramique vaisselle : 1320 g ; 122 reste(s)

• **B2011.34.555** (positive)

Interprétation : PT1 - Nettoyage

Description : _

Commentaires : Nettoyage du tranché Bulliot-Déchelette B2003-34-91

Datation : _

Relations observées :

— *Représentée sur les minutes* :

— *Inventaire sommaire du mobilier* :

- céramique amphore conservée : panse ; 1300 g ; 18 reste(s)
- terre cuite architecturale jetée : 1960 g ; 5 reste(s)

• **B2011.34.556** (positive)

Interprétation : PT1 - Nettoyage

Description : _

Commentaires : Nettoyage générale du secteur 3, partie centrale, entre la tranché Bulliot-Déchelette B223-34-82=266, le sol B2005-34-253=561 et le cote ouest de la cave 231=237

Datation : _

Relations observées :

— *Représentée sur les minutes* :

— *Inventaire sommaire du mobilier* :

- fer objet : 26,7 g ; 1 reste(s)
- fer clous : 70,4 g ; 8 reste(s)
- scories : 3,25 g ; 1 reste(s)
- organique os et coquille bruts : 11,8 g ;
- céramique amphore conservée : panse ; 6030 g ; 154 reste(s)
- céramique amphore conservée : diagnostic ; 1720 g ; 10 reste(s)
- terre cuite architecturale jetée : 1740 g ; 5 reste(s)
- base cuivre objets : B2011-34-556-4 ; 1 reste(s)
- céramique vaisselle : 1180 g ; 72 reste(s)

• **B2011.34.557** (positive)

Interprétation : PT1 - Nettoyage

Description : _

Commentaires : Nettoyage superficiel de la cave 621 au debout de fouille (en condition de conservation depuis la fin de fouille 2005)

Datation : _

Relations observées :

— *Représentée sur les minutes* :

— *Inventaire sommaire du mobilier* :

- fer objet : 1,95 g ; 1 reste(s)
- céramique amphore conservée : panse ; 310 g ; 14 reste(s)
- terre cuite architecturale conservée : 380 g ; 1 reste(s)
- terre cuite architecturale jetée : 150 g ; 4 reste(s)
- céramique vaisselle : 210 g ; 21 reste(s)

• **B2011.34.558** (positive)

Interprétation : PT1 - Nettoyage

Description : _

Commentaires : Nettoyage du sondage "géologique" mené entre 2009 et 2010 en secteur 3 centrale

Datation : _

Relations observées :

— *Représentée sur les minutes* :

—
Inventaire sommaire du mobilier :

- fer clous : 4,1 g ; 1 reste(s)
- céramique amphore conservée : panse ; 11520 g ; 514 reste(s)
- céramique amphore conservée : diagnostic ; 2940 g ; 28 reste(s)
- terre cuite architecturale jetée : 1950 g ; 16 reste(s)
- céramique vaisselle : 390 g ; 32 reste(s)

• **B2011.34.559** (positive)

Interprétation : PT1 - Nettoyage

Description : _

Commentaires : Nettoyage de la fosse B2010-34-426 en secteur 2

Datation : _

Relations observées :

—
Représentée sur les minutes :

—
Inventaire sommaire du mobilier :

- fer clous : 1,9 g ; 1 reste(s)
- organique bois : 0,8 g ;
- céramique amphore conservée : panse ; 2730 g ; 44 reste(s)
- céramique amphore conservée : diagnostic ; 1530 g ; 9 reste(s)
- terre cuite architecturale jetée : 1280 g ; 7 reste(s)

• **B2011.34.560** (positive)

Interprétation : PA1 - Couche de démolition

Description : pierre (petite, moyenne calibre), amphores, TCA, céramique, clous, bronze objects ; grise ; argile

Commentaires : Niveau de destruction superficiel en secteur 3 sud

Datation : A52 Augustéen moyen

-20 + 1

Relations observées :

équivalent de 2011.34.587

identique à 2009.34.405

s'appuie contre 2011.34.605

s'appuie contre 2011.34.568

équivalent de 2011.34.593

équivalent de 2011.34.598

s'appuie contre 2008.34.302

équivalent de 2008.34.304

équivalent de 2008.34.296

s'appuie contre 2011.34.571

équivalent de 2011.34.588

Représentée sur les minutes :

205.737.6

Inventaire sommaire du mobilier :

- fer clous : 31,2 g ; 5 reste(s)
- organique bois : 0,8 g ;
- céramique amphore conservée : panse ; 3770 g ; 240 reste(s)
- céramique amphore conservée : diagnostic ; 1520 g ; 20 reste(s)
- terre cuite architecturale jetée : 1750 g ; 31 reste(s)
- monnaie : B2011-34-560-1 ; 1 reste(s)
- céramique vaisselle : 540 g ; 95 reste(s)

• **B2011.34.561** (positive)

Interprétation : PA71 - Sol construit

Description : Pierres de taille moyenne ; Rose ; Chaux, mortier (échantillonnage en cours d'étude, Y. Devos)

Commentaires : Niveau de sol construit (au sud des caves 231=237 et 230=238)

Datation : A52 Augustéen moyen

-20 + 1

Relations observées :

sert d'appui à 2011.34.572

identique à 2005.34.253

est recoupé par 2011.34.664

sert d'appui à 2011.34.617

équivalent de 2011.34.686

Représentée sur les minutes :

205.737.20 ; 205.737.28 ; 205.737.32 ; 205.737.22 ;

205.737.23 ; 205.737.35

Inventaire sommaire du mobilier :

—

• **B2011.34.562** (positive)

Interprétation : PA4 - Remblai

Description : Pierres de moyennes/grandes dimensions (concentrées dans la partie haute du remplissage), TCA, os brûlé, amphores, céramique, fer (clous) ; Brun-gris ; Argile

Commentaires : Remplissage de la fosse 563. Constitué par une succession de couches à matrice brune (fond couvert par une couche de grands fragments d'amphore et TCA (avec petits fragments d'os brûlé), couverte par une couche supérieure contenant de grandes pierres.

Datation : A52 Augustéen moyen

-20 + 1

Relations observées :

identique à 2009.34.322

remplit 2011.34.563

Représentée sur les minutes :

205.737.5

Inventaire sommaire du mobilier :

- organique bois : 148,2 g ;
- organique os et coquille bruts : 10,3 g ;
- céramique amphore conservée : panse ; 16870 g ; 231 reste(s)
- céramique amphore conservée : diagnostic ; 15610 g ; 38 reste(s)
- terre cuite architecturale conservée : 2120 g ; 2 reste(s)
- terre cuite architecturale jetée : 11020 g ; 50 reste(s)
- monnaie : B2011-34-652-2 ; 1 reste(s)
- céramique vaisselle : 3350 g ; 280 reste(s)

• **B2011.34.563** (négative)

Interprétation : NA33 - Fosse

Description : _

Commentaires : Fosse localisée dans la partie ouest du secteur 3 sud, identifiée en 2009 (B2009-34-321). Fosse circulaire, parois verticales, remplie par une succession de couches (562) .

Datation : A52 Augustéen moyen

-20 + 1

Relations observées :

est rempli par 2011.34.562

identique à 2009.34.321

recoupe 2011.34.568

Représentée sur les minutes :
205.737.5

Inventaire sommaire du mobilier :

–

• **B2011.34.564** (positive)

Interprétation : PA4 - Remblai

Description : Pierres de petite et moyenne taille,

céramique, amphore, TCA. ; Brun foncé ; Argile

Commentaires : Niveau de remblai de PC14 identifié dans la bermé témoin entre le sondage géologique et la fosse 426.

Datation : A53 Augustéen final
+ 1 + 20

Relations observées :

identique à 2010.34.478

est recoupé par 2011.34.566

s'appuie contre 2011.34.568

s'appuie contre 2011.34.573

est recoupé par 2011.34.565

s'appuie contre 2011.34.570

Représentée sur les minutes :
205.737.12

Inventaire sommaire du mobilier :

- céramique amphore conservée : panse ; 5260 g ; 126 reste(s)

- céramique amphore conservée : diagnostic ; 1750 g ; 13 reste(s)

- terre cuite architecturale jetée : 2560 g ; 19 reste(s)

- monnaie : B2011-34-564-1 ; 1 reste(s)

- base cuivre objets : B2011-34-564-6 ; 1 reste(s)

- céramique vaisselle : 300 g ; 36 reste(s)

• **B2011.34.565** (positive)

Interprétation : PA4 - Remblai

Description : Pierres petites et moyennes, amphore,

céramique, charbon. ; Brun foncé-gris ; Argile

Commentaires : Remplissage de 566 (trou de poteau) localisé sur le côté est de la fosse 426.

Datation : A53 Augustéen final
+ 1 + 20

Relations observées :

identique à 2010.34.548

remplit 2011.34.566

recoupe 2011.34.564

recoupe 2010.34.418

recoupe 2010.34.535

Représentée sur les minutes :

–

Inventaire sommaire du mobilier :

- fer clous : 3 g ; 1 reste(s)

- céramique amphore conservée : panse ; 2110 g ; 51 reste(s)

- céramique amphore conservée : diagnostic ; 70 g ; 2 reste(s)

- terre cuite architecturale jetée : 420 g ; 6 reste(s)

- céramique vaisselle : 80 g ; 8 reste(s)

• **B2011.34.566** (négative)

Interprétation : NA50 - Trou de poteau

Description : Circulaire (mal conservé) ; Parois verticales

Commentaires : Creusement de trou de poteau identifié en 2010, localisé sur le côté est de la fosse 426. Recoupe le remblai de PC14.

Datation : A53 Augustéen final
+ 1 + 20

Relations observées :

recoupe 2011.34.564

est rempli par 2011.34.565

recoupe 2011.34.568

recoupe 2010.34.418

est rempli par 2010.34.548

Représentée sur les minutes :

–

Inventaire sommaire du mobilier :

–

• **B2011.34.567** (positive)

Interprétation : PA1 - Couche de démolition

Description : TCA qui constitue pratiquement toute la couche. ; Gris ; Argile

Commentaires : Partie supérieure (= B2005-34-277) de la couche de destruction (effondrement du toit) sur le sol 561.

Datation : A52 Augustéen moyen
-20 + 1

Relations observées :

identique à 2005.34.277

s'appuie contre 2011.34.572

identique à 2009.34.323

s'appuie contre 2011.34.617

Représentée sur les minutes :

205.737.14

Inventaire sommaire du mobilier :

- fer clous : 4,05 g ; 2 reste(s)

- organique bois : 8,3 g ;

- céramique amphore conservée : panse ; 420 g ; 12 reste(s)

- terre cuite architecturale conservée : 2030 g ; 7 reste(s)

- terre cuite architecturale jetée : 10970 g ; 50 reste(s)

- céramique vaisselle : 170 g ; 19 reste(s)

• **B2011.34.568** (positive)

Interprétation : PA2 - Couche d'occupation

Description : Gravier, pierres de petites et moyennes dimensions. ; Jaune ; Argile

Commentaires : Niveau jaune pauvre en mobilier présent sur une grande partie du secteur, à la base des niveaux d'occupation de la phase II.

Datation : A52 Augustéen moyen
-20 + 1

Relations observées :

est recoupé par 2011.34.563

sert d'appui à 2011.34.564

est recoupé par 2011.34.566

est recoupé par 2011.34.574

identique à 2010.34.477

sert d'appui à 2011.34.560

sert d'appui à 2011.34.605

est recoupé par 2011.34.576

est recoupé par 2011.34.578

est recoupé par 2011.34.582

est recoupé par 2011.34.586

est recoupé par 2011.34.596

équivalent de 2011.34.599

sert d'appui à 2011.34.608

est recoupé par 2011.34.616

équivalent de 2011.34.623

sert d'appui à 2011.34.618

équivalent de 2012.34.785

Représentée sur les minutes :

205.737.2 ; 205.737.3 ; 205.737.12 ; 205.737.6

Inventaire sommaire du mobilier :

—

• **B2011.34.569** (positive)

Interprétation : PT1 - Nettoyage

Description : _

Commentaires : Nettoyage superficiel de la fosse 426.

Datation : _

Relations observées :

Représentée sur les minutes :

—

Inventaire sommaire du mobilier :

- céramique amphore conservée : panse ; 20 g ; 1 reste(s)
- céramique amphore conservée : diagnostic ; 440 g ; 2 reste(s)

• **B2011.34.570** (positive)

Interprétation : PA1 - Couche de démolition

Description : Pierres de dimensions moyennes, morceaux de mortier, céramique, amphores, fer (clous, objets), verre (perle). ; Gris ; Cendres/charbon

Commentaires : Niveau de déblais situé sur le niveau d'incendie 575. Épaisseur variable, localisé surtout du côté nord de la cave 230=238.

Datation : A52 Augustéen moyen

-20 + 1

Relations observées :

identique à 2004.34.192

s'appuie contre 2011.34.575

équivalent de 2011.34.588

équivalent de 2010.34.462

sert d'appui à 2011.34.564

Représentée sur les minutes :

205.737.21 ; 205.737.1

Inventaire sommaire du mobilier :

- fer objet : 1,55 g ; 1 reste(s)
- fer clous : 6,05 g ; 32 reste(s)
- céramique amphore conservée : panse ; 130 g ; 3 reste(s)
- céramique amphore conservée : diagnostic ; 130 g ; 3 reste(s)
- terre cuite architecturale conservée : 40 g ; 1 reste(s)
- verre - : B2011-34-570-1 ; 1 reste(s)
- céramique vaisselle : 70 g ; 7 reste(s)

• **B2011.34.571** (positive)

Interprétation : PA4 - Remblai

Description : Pierres de dimensions petites et moyennes, charbon, céramique. ; Gris sombre ; Argile friable

Commentaires : Remplissage de la sablière 576. Du côté nord du secteur 3 sud.

Datation : A52 Augustéen moyen

-20 + 1

Relations observées :

identique à 2009.34.385

remplit 2011.34.576

est recoupé par 2011.34.578

est recoupé par 2011.34.582

s'appuie contre 2011.34.584

sert d'appui à 2011.34.560

Représentée sur les minutes :

205.737.4

Inventaire sommaire du mobilier :

- fer objet : 4,35 g ; 1 reste(s)
- fer clous : 12 g ; 4 reste(s)
- fer déchets : 10,2 g ; 2 reste(s)
- organique bois : 26,8 g ;
- céramique amphore conservée : panse ; 2930 g ; 120 reste(s)
- céramique amphore conservée : diagnostic ; 1240 g ; 9 reste(s)
- terre cuite architecturale conservée : 160 g ; 1 reste(s)
- terre cuite architecturale jetée : 620 g ; 7 reste(s)
- céramique vaisselle : 1280 g ; 94 reste(s)

• **B2011.34.572** (positive)

Interprétation : PA1 - Couche de démolition

Description : Bois, charbon, mortier, TCA, céramique, amphores, fer (clous). ; Variable (noir, jaune, gris) ; Charbon, cendres, sable

Commentaires : Niveau d'effondrement du toit (sous 567) sur le sol 561. Il s'agit d'un niveau d'épaisseur d'environ 15/20 cm, riche en morceaux de bois bien conservés (carbonisés ou non) et mobilier archéologique dans une matrice très hétérogène (charbon, cendres, sable).

Datation : A52 Augustéen moyen

-20 + 1

Relations observées :

s'appuie contre 2011.34.561

sert d'appui à 2011.34.567

identique à 2005.34.254

s'appuie contre 2011.34.634

s'appuie contre 2011.34.652

s'appuie contre 2011.34.653

s'appuie contre 2011.34.617

s'appuie contre 2011.34.656

Représentée sur les minutes :

—

Inventaire sommaire du mobilier :

- fer clous : 76,4 g ; 21 reste(s)
- organique bois : 293,5 g ;
- organique os et coquille bruts : 19,1 g ;
- céramique amphore conservée : panse ; 980 g ; 29 reste(s)
- céramique amphore conservée : diagnostic ; 240 g ; 1 reste(s)
- terre cuite architecturale conservée : 3650 g ; 5 reste(s)
- terre cuite architecturale jetée : 9400 g ; 79 reste(s)
- céramique vaisselle : 410 g ; 26 reste(s)

• **B2011.34.573** (positive)

Interprétation : PA4 - Remblai

Description : Céramique, TCA, amphore, fer (clous). ; Brun ; Argile

Commentaires : Remplissage de 574 (trou de poteau).

Datation : A52 Augustéen moyen

-20 + 1

Relations observées :

sert d'appui à 2011.34.564

s'appuie contre 2011.34.583

remplit 2011.34.574

sert d'appui à 2010.34.418

Représentée sur les minutes :

205.737.2 ; 205.737.12

Inventaire sommaire du mobilier :

- fer clous : 14,6 g ; 2 reste(s)

- organique bois : 2,1 g ;

- organique os et coquille bruts : 2,8 g ;

- céramique amphore conservée : panse ; 6650 g ; 229 reste(s)

- céramique amphore conservée : diagnostic ; 2038 g ; 16 reste(s)

- terre cuite architecturale conservée : 580 g ; 1 reste(s)

- terre cuite architecturale jetée : 320 g ; 23 reste(s)

- céramique vaisselle : 130 g ; 15 reste(s)

• **B2011.34.574** (négative)

Interprétation : _

Description : Circulaire ; Parois concaves et fond plat.

Commentaires : Creusement de trou de poteau rempli par 573 et localisé sur la berme entre la fosse 426 et le sondage géologique, couvert par le niveau de remblai de PC14 564. Le remplissage d'un autre trou de poteau (583) apparaît sur le fond.

Datation : A52 Augustéen moyen

-20 + 1

Relations observées :

recoupe 2011.34.568

est rempli par 2011.34.573

Représentée sur les minutes :

205.737.2 ; 205.737.3 ; 205.737.12

Inventaire sommaire du mobilier :

—

• **B2011.34.575** (positive)

Interprétation : PA1 - Couche de démolition

Description : Amphore, TCA, céramique, fer (clous, objets), bronze, verre, os. ; Noir ; Charbon

Commentaires : Niveau d'incendie sur la partie nord du secteur 3 (=B2004-34-154).

Datation : A52 Augustéen moyen

-20 + 1

Relations observées :

sert d'appui à 2011.34.570

identique à 2004.34.154

sert d'appui à 2011.34.588

s'appuie contre 2011.34.606

s'appuie contre 2011.34.607

relation incertaine avec 2011.34.601

s'appuie contre 2011.34.619

remplit 2011.34.622

équivalent de 2011.34.643

relation incertaine avec 2011.34.650

s'appuie contre 2011.34.633

s'appuie contre 2011.34.621

Représentée sur les minutes :

205.737.1 ; 205.737.14 ; 205.737.21

Inventaire sommaire du mobilier :

- fer objet : 29 non identifiés ; 231,3 g ; 33 reste(s)

- fer clous : 303,34 g ; 64 reste(s)

- scories : de foyer ; 27,95 g ; 3 reste(s)

- céramique amphore conservée : panse ; 19970 g ; 783 reste(s)

- céramique amphore conservée : diagnostic ; 5450 g ; 35 reste(s)

- terre cuite architecturale jetée : 2760 g ; 62 reste(s)

- terre cuite architecturale conservée : 340 g ; 3 reste(s)

- monnaie : B2011-34-575-134 ; 1 reste(s)

- verre - : B2011-34-575-26/B2011-34-575-41/B2011-34-

575-52/B2011-34-575-63/B2011-34-575-80/B2011-34-

575-149/B2011-34-575-293/B2011-34-575-3 ; 8 reste(s)

- pierre autres : B2011-34-575-35/B2011-34-575-37/

B2011-34-575-110/B2011-34-575-176/B2011-34-575-200/

B2011-34-575-227/B2011-34-575-228/B2011-34-575-236/

; 10 reste(s)

- base cuivre objets : B2011-34-575-14 / B2011-34-575-

109 / B2011-34-575-135 / B2011-34-575-158 / B2011-

34-575-160 / B2011-34-575-164 / B2011-34-575-171 /

B2011-34-575-173 / B2011-34-575-297 / B2011-34-575-

298 ; 10 reste(s)

- céramique vaisselle : 5570 g ; 638 reste(s)

- organique autre : B2011-34-575-373 ; 1 reste(s)

• **B2011.34.576** (négative)

Interprétation : NA34 - Fosse de fondation

Description : Est-ouest. ; Allongée ; Parois verticales et fond plat avec une marche.

Commentaires : Creusement de la sablière, à l'extrémité nord du secteur 3 sud.

Datation : A52 Augustéen moyen

-20 + 1

Relations observées :

est rempli par 2011.34.571

recoupe 2011.34.568

Représentée sur les minutes :

205.737.4 ; 205.737.7 ; 205.737.8 ; 205.737.9 ;

205.737.10

Inventaire sommaire du mobilier :

—

• **B2011.34.577** (positive)

Interprétation : PA4 - Remblai

Description : Céramique, TCA, amphore, charbon, fer (clous). ; Brun foncé ; Argile

Commentaires : Remplissage de 578 (trou de poteau en relation avec la sablière 576)

Datation : A52 Augustéen moyen

-20 + 1

Relations observées :

équivalent de 2011.34.581

remplit 2011.34.578

Représentée sur les minutes :

205.737.4

Inventaire sommaire du mobilier :

- fer objet : 10,2 g ; 2 reste(s)

- fer clous : 6 g ; 1 reste(s)

- organique bois : 87,3 g ;

- organique os et coquille bruts : 1,4 g ;

- céramique amphore conservée : panse ; 400 g ; 13 reste(s)
- céramique amphore conservée : diagnostic ; 100 g ; 1 reste(s)
- terre cuite architecturale jetée : 110 g ; 1 reste(s)
- céramique vaisselle : 130 g ; 14 reste(s)

• **B2011.34.578** (négative)

Interprétation : NA50 - Trou de poteau

Description : Semi-circulaire ; Parois verticales (très peu profond) et fond plat.

Commentaires : Creusement de trou de poteau localisé sur le côté est de la sablière 576. Avec 582, constitue à l'origine un trou unique.

Datation : A52 Augustéen moyen
-20 + 1

Relations observées :

est rempli par 2011.34.577

équivalent de 2011.34.582

recoupe 2011.34.571

recoupe 2011.34.568

Représentée sur les minutes :
205.737.7

Inventaire sommaire du mobilier :

—

• **B2011.34.579** (positive)

Interprétation : PA16 - Remplissage sablière

Description : Pierres de dimensions moyennes et grandes, charbon, TCA, céramique, amphores, très fragmentés. ; Brun foncé ; Argile

Commentaires : Remplissage de la sablière 580.

Datation : A52 Augustéen moyen
-20 + 1

Relations observées :

identique à 2009.34.356

remplit 2011.34.580

équivalent de 2011.34.625

est recoupé par 2011.34.630

est recoupé par 2011.34.631

Représentée sur les minutes :
205.737.6

Inventaire sommaire du mobilier :

- fer clous : B2011.34.579.1 ; B2011.34.579.2 ; 8,2 g ; 2 reste(s)

- céramique amphore conservée : panse ; 4770 g ; 138 reste(s)

- céramique amphore conservée : diagnostic ; 3620 g ; 29 reste(s)

- terre cuite architecturale conservée : 190 g ; 1 reste(s)

- terre cuite architecturale jetée : 3590 g ; 35 reste(s)

- céramique vaisselle : 360 g ; 26 reste(s)

• **B2011.34.580** (négative)

Interprétation : NA34 - Fosse de fondation

Description : Nord-ouest / sud-est ; Allongée (largeur d'environ 60 cm). ; Parois verticales (10/15 cm) et fond plat.

Commentaires : Creusement d'une sablière sur la limite sud du secteur sud. Sur le côté est, le creusement est plus profond et présente des pierres de grandes dimensions à probable fonction de calage.

Datation : A52 Augustéen moyen
-20 + 1

Relations observées :

est rempli par 2011.34.579

identique à 2009.34.355

recoupe 2011.34.599

recoupe 2011.34.600

est rempli par 2011.34.625

Représentée sur les minutes :

205.737.6 ; 205.737.18

Inventaire sommaire du mobilier :

—

• **B2011.34.581** (positive)

Interprétation : PA4 - Remblai

Description : Amphore, céramique, TCA très fragmenté, charbon ; Brun foncé ; argil

Commentaires : Remplissage de 582 (trou de poteau en relation avec la sablière 576)

Datation : A52 Augustéen moyen
-20 + 1

Relations observées :

équivalent de 2011.34.577

remplit 2011.34.582

Représentée sur les minutes :

205.737.4

Inventaire sommaire du mobilier :

- céramique amphore conservée : panse ; 80 g ; 6 reste(s)

- terre cuite architecturale jetée : 90 g ; 3 reste(s)

- céramique vaisselle : 120 g ; 15 reste(s)

• **B2011.34.582** (négative)

Interprétation : NA50 - Trou de poteau

Description : Circulaire ; Parois vertical (peu profond)

Commentaires : Trou de poteau en relation avec la sablière 576, équivalent de 578

Datation : A52 Augustéen moyen
-20 + 1

Relations observées :

équivalent de 2011.34.578

est rempli par 2011.34.581

recoupe 2011.34.571

recoupe 2011.34.568

Représentée sur les minutes :

—

Inventaire sommaire du mobilier :

—

• **B2011.34.583** (positive)

Interprétation : PA4 - Remblai

Description : Charbon, céramique, amphore, TCA. ; Brun foncé ; Argile

Commentaires : Remplissage de trou de poteau identifié sur le fond du trou 574. Non fouillé.

Datation : A52 Augustéen moyen
-20 + 1

Relations observées :

sert d'appui à 2011.34.573

Représentée sur les minutes :

205.737.3

Inventaire sommaire du mobilier :

- fer clous : 1,9 g ; 1 reste(s)

- céramique amphore conservée : panse ; 20 g ; 3 reste(s)
- terre cuite architecturale jetée : 10 g ; 1 reste(s)
- céramique vaisselle : 40 g ; 3 reste(s)

• **B2011.34.584** (positive)

Interprétation : PA16 - Remplissage sablière

Description : Charbon, pierres de petite taille, amphore, céramique (en petites quantités et très fragmentée). ;

Brun foncé, noir ; Argile/charbon

Commentaires : Remplissage de 586 (creusement identifié dans le fond de la sablière 576, interprété comme possible négatif de la poutre en bois).

Datation : A52 Augustéen moyen

-20 + 1

Relations observées :

sert d'appui à 2011.34.571

remplit 2011.34.586

Représentée sur les minutes :

205.737.4 ; 205.737.10

Inventaire sommaire du mobilier :

- fer clous : 28,5 g ; 10 reste(s)
- organique os et coquille bruts : 2,3 g ;
- céramique amphore conservée : panse ; 2310 g ; 152 reste(s)
- céramique amphore conservée : diagnostic ; 90 g ; 2 reste(s)
- terre cuite architecturale jetée : 110 g ; 4 reste(s)
- céramique vaisselle : 500 g ; 67 reste(s)

• **B2011.34.585** (positive)

Interprétation : PT1 - Nettoyage

Description : _

Commentaires : Nettoyage du secteur 2 : extension du secteur fouillé de 2 m vers l'ouest (extrémité ouest du secteur 3 sud) .

Datation : _

Relations observées :

Représentée sur les minutes :

Inventaire sommaire du mobilier :

- céramique amphore conservée : panse ; 100 g ; 11 reste(s)
- céramique amphore conservée : diagnostic ; 30 g ; 1 reste(s)
- céramique vaisselle : 20 g ; 3 reste(s)

• **B2011.34.586** (négative)

Interprétation : NA34 - Fosse de fondation

Description : Est-ouest ; Allongée ; Parois verticales, fond plat

Commentaires : Creusement localisé sur le fond de la sablière 576 (côté nord du secteur 3 sud) rempli par 584, couche très charbonneuse. Il s'agit probablement du creusement lié à la poutre en bois de la sablière.

Datation : A52 Augustéen moyen

-20 + 1

Relations observées :

est rempli par 2011.34.584

recoupe 2011.34.568

Représentée sur les minutes :

205.737.7 ; 205.737.9

Inventaire sommaire du mobilier :

—

• **B2011.34.587** (positive)

Interprétation : PA1 - Couche de démolition

Description : Pierres de petites et moyennes dimensions, céramique, TCA, amphores, fer (clous). ; Gris ; Argile

Commentaires : Premier niveau de destruction

(équivalent de 560) dans le secteur 3 sud.

Datation : A52 Augustéen moyen

-20 + 1

Relations observées :

équivalent de 2011.34.560

s'appuie contre 2011.34.605

équivalent de 2011.34.593

équivalent de 2011.34.598

s'appuie contre 2011.34.603

s'appuie contre 2011.34.608

s'appuie contre 2011.34.628

identique à 2008.34.304

Représentée sur les minutes :

—

Inventaire sommaire du mobilier :

- fer objet : 1,75 g ; 1 reste(s)
- fer clous : 33,35 g ; 6 reste(s)
- organique bois : 2,5 g ;
- céramique amphore conservée : panse ; 3030 g ; 146 reste(s)
- céramique amphore conservée : diagnostic ; 781 g ; 10 reste(s)
- terre cuite architecturale conservée : 30 g ; 1 reste(s)
- terre cuite architecturale jetée : 460 g ; 13 reste(s)
- céramique vaisselle : 550 g ; 58 reste(s)

• **B2011.34.588** (positive)

Interprétation : PA1 - Couche de démolition

Description : Charbon en grandes quantités, céramique TCA, amphores, fer (clous). ; Gris ; Argile

Commentaires : Couche de déblais sur le niveau d'incendie 575, de petite dimension, localisée sur le côté sud de la cave 621. Très peu é(慰)穢(數)俟)瀟

Datation : A52 Augustéen moyen

-20 + 1

Relations observées :

s'appuie contre 2011.34.575

équivalent de 2011.34.570

équivalent de 2011.34.560

Représentée sur les minutes :

—

Inventaire sommaire du mobilier :

- céramique amphore conservée : panse ; 170 g ; 14 reste(s)
- fer objet : 4,25 g ; 2 reste(s)
- pierre autres : B2011-34-588-3 ; 1 reste(s)
- céramique vaisselle : 70 g ; 12 reste(s)

• **B2011.34.589** (positive)

Interprétation : PT1 - Nettoyage

Description : _

Commentaires : Nettoyage de la section est du secteur 3 sud.

Datation : _

Relations observées :

—
Représentée sur les minutes :

—
Inventaire sommaire du mobilier :

- céramique amphore conservée : panse ; 190 g ; 9 reste(s)
- céramique amphore conservée : diagnostic ; 180 g ; 2 reste(s)
- terre cuite architecturale jetée : 300 g ; 5 reste(s)
- monnaie : B2011-34-589-1 ; 1 reste(s)
- céramique vaisselle : 20 g ; 4 reste(s)

• **B2011.34.590** (positive)

Interprétation : PT1 - Nettoyage

Description : _

Commentaires : Nettoyage superficiel de la partie centrale du secteur 3.

Datation : _

Relations observées :

—
Représentée sur les minutes :

—
Inventaire sommaire du mobilier :

- fer clous : 9,7 g ; 2 reste(s)
- céramique amphore conservée : panse ; 900 g ; 37 reste(s)
- céramique amphore conservée : diagnostic ; 280 g ; 2 reste(s)
- terre cuite architecturale jetée : 210 g ; 3 reste(s)
- pierre autres : B2011-34-590-3 ; 1 reste(s)
- céramique vaisselle : 130 g ; 18 reste(s)

• **B2011.34.591** (positive)

Interprétation : _

Description : _

Commentaires : Prélèvement d'un morceau de planche en bois consolidé, à l'intérieur de la couche 617. En relation avec la sablière 664.

Datation : _

Relations observées :

—
Représentée sur les minutes :

—
Inventaire sommaire du mobilier :

- fer objet : 13,9 g ; 1 reste(s)
- fer clous : 6,6 g ; 3 reste(s)
- organique bois : 4,7 g ;
- céramique amphore conservée : panse ; 100 g ; 6 reste(s)
- pierre autres : B2011-34-591-7 ; 1 reste(s)
- céramique vaisselle : 10 g ; 2 reste(s)

• **B2011.34.592** (positive)

Interprétation : PT1 - Nettoyage

Description : _

Commentaires : Nettoyage de la zone située à l'est du mur 12=74 (zone extérieure à la PC14).

Datation : _

Relations observées :

—
Représentée sur les minutes :

—
Inventaire sommaire du mobilier :

- fer clous : 12,1 g ; 2 reste(s)
- fer déchets : 54,4 g ; 3 reste(s)
- céramique amphore conservée : panse ; 3370 g ; 156 reste(s)
- céramique amphore conservée : diagnostic ; 840 g ; 6 reste(s)
- terre cuite architecturale jetée : 630 g ; 11 reste(s)
- verre - : B2011-34-592-1 ; 1 reste(s)
- céramique vaisselle : 370 g ; 30 reste(s)

• **B2011.34.593** (positive)

Interprétation : PA1 - Couche de démolition

Description : Céramique, TCA, amphore, fer (clous), charbon. ; Gris ; Argile

Commentaires : Partie de la couche supérieure de destruction, dans le secteur 3 sud. Équivalente de 560 et 587. Identifié en 2009 comme le remplissage d'une fosse (B2009-34-405).

Datation : A52 Augustéen moyen

-20 + 1

Relations observées :

équivalent de 2011.34.560
équivalent de 2011.34.587
identique à 2009.34.405
s'appuie contre 2011.34.605
équivalent de 2011.34.598

Représentée sur les minutes :

—
Inventaire sommaire du mobilier :

- fer clous : 6,5 g ; 1 reste(s)
- céramique vaisselle : 70 g ; 24 reste(s)

• **B2011.34.594** (positive)

Interprétation : NN1 - Galerie de rongeur, racine

Description : Pierres de moyennes dimensions ; Jaune ; Argile

Commentaires : Racine localisée dans le secteur 3 sud, à l'ouest du foyer 610.

Datation : _

Relations observées :

s'appuie contre 2011.34.605
s'appuie contre 2011.34.599
relation incertaine avec 2011.34.603
identique à 2011.34.620

Représentée sur les minutes :

—
Inventaire sommaire du mobilier :

- fer clous : 15,6 g ; 2 reste(s)
- céramique amphore conservée : panse ; 1440 g ; 30 reste(s)
- céramique amphore conservée : diagnostic ; 150 g ; 2 reste(s)
- terre cuite architecturale jetée : 70 g ; 3 reste(s)
- céramique vaisselle : 100 g ; 13 reste(s)

• **B2011.34.595** (positive)

Interprétation : PA4 - Remblai

Description : Pierres de petites et moyennes dimensions, céramique, amphores, TCA, charbon. ; Gris ; Limon

Commentaires : Remplissage de 596 (trou de poteau sur

le côté ouest de la sablière 576).

Datation : A52 Augustéen moyen
-20 + 1

Relations observées :

remplit 2011.34.596

Représentée sur les minutes :

205.737.10

Inventaire sommaire du mobilier :

- céramique amphore conservée : panse ; 670 g ; 50 reste(s)
- céramique amphore conservée : diagnostic ; 950 g ; 3 reste(s)
- terre cuite architecturale jetée : 20 g ; 1 reste(s)
- céramique vaisselle : 60 g ; 13 reste(s)

• **B2011.34.596** (négative)

Interprétation : NA50 - Trou de poteau

Description : Circulaire ; Parois verticales, fond plat.

Commentaires : Creusement d'un trou de poteau localisé sur le côté ouest de la sablière 576. Le fond du creusement recoupe une partie du remplissage du caniveau B2005-34-279 (phase I) sous la couche jaune 568.

Datation : A52 Augustéen moyen
-20 + 1

Relations observées :

est rempli par 2011.34.595

recoupe 2010.34.471

recoupe 2011.34.568

recoupe 2005.34.279

Représentée sur les minutes :

205.737.9

Inventaire sommaire du mobilier :

—

• **B2011.34.597** (négative)

Interprétation : NA10 - Surface d'arasement

Description : Nord-sud. ; Rectiligne ; Paroi verticale

Commentaires : Arasement. Localisé sur le côté sud du foyer 610. A été reconnu au départ comme le creusement d'une sablière rempli par 598. Le creusement est vertical (10 cm) et se prolonge à l'horizontale vers l'ouest.

Datation : A52 Augustéen moyen
-20 + 1

Relations observées :

recoupe 2011.34.599

est rempli par 2011.34.598

Représentée sur les minutes :

205.737.18

Inventaire sommaire du mobilier :

—

• **B2011.34.598** (positive)

Interprétation : PA1 - Couche de démolition

Description : Pierres de petites et moyennes dimensions, amphores, céramique, TCA, fer (clous), charbon. ; Brun-gris ; Argile/limon

Commentaires : Niveau de destruction dans la partie sud du secteur 3 sud, équivalent à 560, 587, 593. Reconnu au départ comme le remplissage de la sablière 597.

Datation : A52 Augustéen moyen
-20 + 1

Relations observées :

remplit 2011.34.597

s'appuie contre 2011.34.605

équivalent de 2011.34.560

équivalent de 2011.34.587

équivalent de 2011.34.593

s'appuie contre 2011.34.603

Représentée sur les minutes :

—

Inventaire sommaire du mobilier :

- fer clous : 17 reste(s)
- organique os et coquille bruts : 4 g ;
- céramique amphore conservée : panse ; 3710 g ; 213 reste(s)
- céramique amphore conservée : diagnostic ; 540 g ; 9 reste(s)
- terre cuite architecturale conservée : 320 g ; 2 reste(s)
- terre cuite architecturale jetée : 460 g ; 21 reste(s)
- monnaie : B2011-34-598-16 ; 1 reste(s)
- base cuivre objets : B2011-34-598-12 ; 1 reste(s)
- céramique vaisselle : 920 g ; 78 reste(s)

• **B2011.34.599** (positive)

Interprétation : PA2 - Couche d'occupation

Description : Pierres de petites et moyennes dimensions ; Jaune ; Argile

Commentaires : Niveau jaune pauvre en mobilier présent sur une grande partie du secteur, à la base des niveaux d'occupation de la phase II. Présent dans la zone sud du secteur 3 sud (côté nord de la sablière 580).

Datation : A52 Augustéen moyen
-20 + 1

Relations observées :

est recoupé par 2011.34.580

sert d'appui à 2011.34.594

est recoupé par 2011.34.597

équivalent de 2011.34.568

équivalent de 2011.34.600

sert d'appui à 2011.34.605

équivalent de 2008.34.303

Représentée sur les minutes :

—

Inventaire sommaire du mobilier :

- fer clous : 5,9 g ; 1 reste(s)
- céramique amphore conservée : panse ; 700 g ; 24 reste(s)
- céramique amphore conservée : diagnostic ; 230 g ; 1 reste(s)
- terre cuite architecturale jetée : 80 g ; 4 reste(s)
- céramique vaisselle : 360 g ; 33 reste(s)

• **B2011.34.600** (positive)

Interprétation : PA2 - Couche d'occupation

Description : Pierres de petites et moyennes dimensions ; Jaune ; Argile

Commentaires : Niveau jaune pauvre en mobilier présent sur une grande partie du secteur, à la base des niveaux d'occupation de la phase II. Présent dans la zone sud du secteur 3 sud (côté sud de la sablière 580).

Datation : A52 Augustéen moyen
-20 + 1

Relations observées :

est recoupé par 2011.34.580
équivalent de 2011.34.599
est recoupé par 2011.34.630
est recoupé par 2011.34.631
équivalent de 2012.34.785
Représentée sur les minutes :

—
Inventaire sommaire du mobilier :
- céramique vaisselle : 10 g ; 1 reste(s)

• **B2011.34.601** (positive)
Interprétation : PA1 - Couche de démolition
Description : Pierres de petites dimensions, céramique, amphores. ; Noir ; Charbon
Commentaires : Lambeau de couche à matrice charbonneuse identifié sur le côté est du mur 12= 74.
Peut-être équivalent à la couche d'incendie 575, sur le côté ouest du mur. Semble être recoupé par la fosse 604.
Datation : A52 Augustéen moyen
-20 + 1
Relations observées :
relation incertaine avec 2011.34.575
est recoupé par 2011.34.604
est recoupé par 2002.34.12
est recoupé par 2005.34.283
Représentée sur les minutes :
205.737.13
Inventaire sommaire du mobilier :
- céramique amphore conservée : panse ; 220 g ; 11 reste(s)

• **B2011.34.602** (positive)
Interprétation : PA4 - Remblai
Description : Céramique, amphores très fragmentées, fer (clous). ; Noir ; Charbon
Commentaires : Remplissage de la fosse 604 sur le côté est du mur 12=74.
Datation : A52 Augustéen moyen
-20 + 1
Relations observées :
remplit 2011.34.604
sert d'appui à 2010.34.427
Représentée sur les minutes :
205.737.13
Inventaire sommaire du mobilier :
- fer clous : 4,8 g ; 1 reste(s)
- organique bois : 141,4 g ;
- céramique amphore conservée : panse ; 420 g ; 24 reste(s)
- céramique amphore conservée : diagnostic ; 40 g ; 2 reste(s)
- terre cuite architecturale jetée : 50 g ; 1 reste(s)
- céramique vaisselle : 140 g ; 22 reste(s)

• **B2011.34.603** (positive)
Interprétation : _
Description : Pierres de petites et moyennes dimensions, charbon ; Gris-noir ; Argile
Commentaires : Lambeau de couche à matrice sombre identifiée sur le côté sud-est de la racine 594, sur le secteur 3 sud.
Datation : A52 Augustéen moyen

-20 + 1
Relations observées :
relation incertaine avec 2011.34.594
sert d'appui à 2011.34.587
sert d'appui à 2011.34.598
relation incertaine avec 2011.34.605
Représentée sur les minutes :

—
Inventaire sommaire du mobilier :

• **B2011.34.604** (négative)
Interprétation : NA33 - Fosse
Description : Quadrangulaire ; Parois verticales, fond plat.
Commentaires : Creusement d'une fosse quadrangulaire identifiée sur le côté est du mur 12=74. Semble être recoupée par le creusement de la tranchée d'implantation du mur 12=74.
Datation : A52 Augustéen moyen
-20 + 1
Relations observées :
recoupe 2011.34.601
est rempli par 2011.34.602
Représentée sur les minutes :
205.737.13
Inventaire sommaire du mobilier :

—
• **B2011.34.605** (positive)
Interprétation : PA2 - Couche d'occupation
Description : Pierres de petites et moyennes dimensions, céramique, amphores, TCA, fer (clous). ; Gris ; Argile
Commentaires : Couche à matrice grise localisée dans la partie centrale du secteur 3 sud. La couche s'étend sur une zone de forme quadrangulaire (voir photoplan 1).
Datation : A52 Augustéen moyen
-20 + 1
Relations observées :
sert d'appui à 2011.34.560
s'appuie contre 2011.34.568
sert d'appui à 2011.34.587
sert d'appui à 2011.34.593
sert d'appui à 2011.34.594
sert d'appui à 2011.34.598
relation incertaine avec 2011.34.603
s'appuie contre 2011.34.599
relation incertaine avec 2011.34.608
relation incertaine avec 2011.34.628
équivalent de 2011.34.618
Représentée sur les minutes :

—
Inventaire sommaire du mobilier :
- fer objet : 16,8 g ; 2 reste(s)
- fer clous : 80 g ; 11 reste(s)
- organique bois : 19,4 g ;
- organique os et coquille bruts : 11,1 g ;
- céramique amphore conservée : panse ; 1775 g ; 231 reste(s)
- céramique amphore conservée : diagnostic ; 670 g ; 9 reste(s)
- terre cuite architecturale jetée : 770 g ; 14 reste(s)
- pierre autres : B2011-34-605-50 ; 1 reste(s)

- base cuivre objets : B2011-34-605-14 / B2011-34-605-32 ; 2 reste(s)
- céramique vaisselle : 1130 g ; 90 reste(s)

• **B2011.34.606** (positive)

Interprétation : PA1 - Couche de démolition

Description : Pierres de petites et moyennes dimensions, céramique, TCA, fer (clous), bronze. ; Gris ; Argile (zones cendreuses)

Commentaires : Premier niveau de destruction sous 575, localisé sur le côté ouest du secteur 3 nord.

Datation : A52 Augustéen moyen

-20 + 1

Relations observées :

sert d'appui à 2011.34.575

s'appuie contre 2011.34.607

s'appuie contre 2011.34.624

s'appuie contre 2011.34.651

s'appuie contre 2011.34.665

s'appuie contre 2011.34.661

s'appuie contre 2011.34.662

équivalent de 2011.34.619

s'appuie contre 2011.34.629

équivalent de 2011.34.633

équivalent de 2011.34.644

relation incertaine avec 2011.34.676

s'appuie contre 2011.34.638

Représentée sur les minutes :

205.737.11 ; 205.737.38

Inventaire sommaire du mobilier :

- fer objet : 47,55 g ; 4 reste(s)

- fer clous : 92,60 g ; 15 reste(s)

- organique bois : 3,9 g ;

- céramique amphore conservée : panse ; 7100 g ; 204 reste(s)

- céramique amphore conservée : diagnostic ; 2290 g ; 9 reste(s)

- terre cuite architecturale jetée : 1730 g ; 24 reste(s)

- pierre autres : B2011-34-606-1 ; 1 reste(s)

- base cuivre objets : B2011-34-606-37 ; 1 reste(s)

- céramique vaisselle : 820 g ; 393 reste(s)

- terre cuite autre : B2011-34-606-54 ; 1 reste(s)

• **B2011.34.607** (positive)

Interprétation : _

Description : Petites et moyennes pierres, TCA, céramique, amphores, fer (clous, objets), bronze, monnaies, os.... ; Brun ; Argile

Commentaires : Niveau de destruction et de déblais localisé sur le secteur 3 nord. Couvre tout le secteur. Sur le côté ouest, il est couvert par 606 et 624. Il ne présente pas de grandes quantités de charbon mais d'importantes concentrations de mortier. La matrice brune est très différente des autres couches de destruction sur le secteur (par exemple, l'écroulement de paroi 669, couvert par 607).

Datation : _

Relations observées :

sert d'appui à 2011.34.575

sert d'appui à 2011.34.606

sert d'appui à 2011.34.624

s'appuie contre 2011.34.651

s'appuie contre 2011.34.665

s'appuie contre 2011.34.669

s'appuie contre 2011.34.684

s'appuie contre 2011.34.678

s'appuie contre 2011.34.659

s'appuie contre 2011.34.666

est recoupé par 2011.34.622

sert d'appui à 2011.34.629

relation incertaine avec 2011.34.660

s'appuie contre 2011.34.669

Représentée sur les minutes :

205.737.11 ; 205.737.16

Inventaire sommaire du mobilier :

- fer objet : 86,1 g ; 5 reste(s)

- fer clous : 264,9 g ; 40 reste(s)

- fer déchets : 35,6 g ; 1 reste(s)

- scories : 137,5 g ; 4 reste(s)

- organique bois : 18,2 g ;

- organique os et coquille bruts : 3,1 g ;

- céramique amphore conservée : panse ; 32714 g ; 1537 reste(s)

- céramique amphore conservée : diagnostic ; 8077 g ; 66 reste(s)

- terre cuite architecturale jetée : 6630 g ; 118 reste(s)

- monnaie : B2011-34-607-56 / B2011-34-607-58 / B2011-34-607-179 / B2011-34-607-18 (4 morceaux ensemble) ; 4 reste(s)

- verre - : B2011-34-607-1 ; 1 reste(s)

- pierre autres : B2011-34-607-162 ; 1 reste(s)

- base cuivre objets : B2011-34-607-11 / B2011-34-607-204 ; 2 reste(s)

- terre cuite autre : B2011-34-607-206 ; 1 reste(s)

- céramique vaisselle : 3590 g ; 394 reste(s)

• **B2011.34.608** (positive)

Interprétation : PA2 - Couche d'occupation

Description : Noir ; Charbon

Commentaires : Niveau riche en charbon en relation avec 605 en secteur 3 sud, angle sud-ouest. Interprété comme possible reste de plan (ou destruction) en bois

Datation : A52 Augustéen moyen

-20 + 1

Relations observées :

relation incertaine avec 2011.34.605

sert d'appui à 2011.34.587

s'appuie contre 2011.34.568

Représentée sur les minutes :

_

Inventaire sommaire du mobilier :

- céramique amphore conservée : panse ; 150 g ; 14 reste(s)

- terre cuite architecturale jetée : 90 g ; 1 reste(s)

- monnaie : B2011-34-608-1 ; 1 reste(s)

- céramique vaisselle : 10 g ; 3 reste(s)

• **B2011.34.609** (positive)

Interprétation : PT1 - Nettoyage

Description : _

Commentaires : Nettoyage de la section nord des caves 230=238 et 231=237.

Datation : _

Relations observées :

—
Représentée sur les minutes :

205.737.41

Inventaire sommaire du mobilier :

- fer objet : 36,8 g ; 1 reste(s)

• **B2011.34.610** (englobante)

Interprétation : PA73 - Foyer simple

Description : _

Commentaires : Foyer situé dans le secteur 3 sud.

Datation : A52 Augustéen moyen

-20 + 1

Relations observées :

identique à 2008.34.301

s'appuie contre 2011.34.614

Représentée sur les minutes :

205.737.17

Inventaire sommaire du mobilier :

- fer clous : 9,8 g ; 1 reste(s)

- céramique amphore conservée : panse ; 1101 g ; 203 reste(s)

- céramique amphore conservée : diagnostic ; 4290 g ; 21 reste(s)

- terre cuite architecturale jetée : 570 g ; 3 reste(s)

- céramique vaisselle : 170 g ; 4 reste(s)

• **B2011.34.611** (positive)

Interprétation : PT2 - Passe mécanique

Description : _

Commentaires : Passe mécanique sur la limite sud du secteur 3 (extension de 1,5 m vers le sud).

Datation : _

Relations observées :

—
Représentée sur les minutes :

—
Inventaire sommaire du mobilier :

- fer clous : 10,1 g ; 2 reste(s)

- céramique amphore conservée : panse ; 3610 g ; 86 reste(s)

- céramique amphore conservée : diagnostic ; 2670 g ; 9 reste(s)

- terre cuite architecturale jetée : 2610 g ; 26 reste(s)

- céramique vaisselle : 430 g ; 22 reste(s)

• **B2011.34.612** (positive)

Interprétation : PA1 - Couche de démolition

Description : Pierres de moyennes et grandes dimensions, amphores, céramique, fer (clous) ; Gris brun ; Argile

Commentaires : Premier niveau de destruction sous le remblai de PC14, dans l'extension sud de la fouille 611.

Datation : A52 Augustéen moyen

-20 + 1

Relations observées :

équivalent de 2009.34.339

s'appuie contre 2011.34.626

s'appuie contre 2011.34.627

Représentée sur les minutes :

205.737.15 ; 205.737.18

Inventaire sommaire du mobilier :

- fer objet : 35,7 g ; 3 reste(s)

- fer clous : 76,7 g ; 7 reste(s)

- scories : 15,7 g ; 1 reste(s)

- organique bois : 1,2 g ;

- céramique amphore conservée : panse ; 5968 g ; 165 reste(s)

- céramique amphore conservée : diagnostic ; 2360 g ; 16 reste(s)

- terre cuite architecturale jetée : 3630 g ; 39 reste(s)

- monnaie : B2011-34-612-17 ; 1 reste(s)

- verre - : B2011-34-612-6 ; 1 reste(s)

- céramique vaisselle : 1600 g ; 102 reste(s)

• **B2011.34.613** (positive)

Interprétation : PT1 - Nettoyage

Description : _

Commentaires : Nettoyage du secteur autour du puits B2003-34-143.

Datation : _

Relations observées :

—
Représentée sur les minutes :

—
Inventaire sommaire du mobilier :

- fer clous : 4 g ; 1 reste(s)

- céramique amphore conservée : panse ; 33270 g ; 581 reste(s)

- céramique amphore conservée : diagnostic ; 7730 g ; 43 reste(s)

- terre cuite architecturale jetée : 370 g ; 4 reste(s)

- céramique vaisselle : 200 g ; 13 reste(s)

• **B2011.34.614** (positive)

Interprétation : PA73 - Foyer simple

Description : Gravier, céramique, amphores très fragmentées, fer (clous). ; Rouge ; Argile

Commentaires : Remplissage du foyer 610 constitué d'un niveau d'argile rubéfié contenant des cailloutis et pauvre en mobilier. Prélevé pour analyse carpologique.

Datation : A52 Augustéen moyen

-20 + 1

Relations observées :

remplit 2011.34.616

s'appuie contre 2011.34.615

sert d'appui à 2011.34.610

s'appuie contre 2011.34.615

Représentée sur les minutes :

—
Inventaire sommaire du mobilier :

- fer clous : 9,8 g ; 1 reste(s)

- céramique amphore conservée : panse ; 260 g ; 8 reste(s)

- céramique vaisselle : 2 reste(s)

• **B2011.34.615** (positive)

Interprétation : PA73 - Foyer simple

Description : Jaune/blanc ; Argile (et mortier?)

Commentaires : Parois construites autour du foyer 610.

Datation : A52 Augustéen moyen

-20 + 1

Relations observées :

sert d'appui à 2011.34.614

Représentée sur les minutes :

205.737.17

Inventaire sommaire du mobilier :

—

• **B2011.34.616** (négative)*Interprétation* : PA73 - Foyer simple*Description* : Est-ouest ; Circulaire (légèrement allongé) ;

Concave

Commentaires : Creusement du foyer 610.*Datation* : A52 Augustéen moyen

-20 + 1

Relations observées :

est rempli par 2011.34.614

recoupe 2011.34.599

Représentée sur les minutes :

205.737.17

Inventaire sommaire du mobilier :

—

• **B2011.34.617** (positive)*Interprétation* : PA1 - Couche de démolition*Description* : Bois, charbon, mortier, TCA, céramique, amphores, fer (clous) ; Variable (noir, jaune, gris) ; Charbon, cendres, sable.*Commentaires* : Niveau de destruction sous 572 qui recouvre le remplissage 634 de la sablière 664. Localisé sur le côté ouest du sol 561.*Datation* : A52 Augustéen moyen

-20 + 1

Relations observées :

sert d'appui à 2011.34.572

s'appuie contre 2011.34.634

s'appuie contre 2011.34.561

s'appuie contre 2011.34.652

s'appuie contre 2011.34.653

s'appuie contre 2011.34.656

sert d'appui à 2011.34.567

Représentée sur les minutes :

205.737.20 ; 205.737.22

Inventaire sommaire du mobilier :

- fer clous : 36,6 g ; 7 reste(s)

- organique bois : 535,2 g ;

- organique os et coquille bruts : 5,2 g ;

- céramique amphore conservée : panse ; 1950 g ; 37

reste(s)

- céramique vaisselle : 300 g ; 39 reste(s)

• **B2011.34.618** (positive)*Interprétation* : NA33 - Fosse*Description* : Ovale ; Creusement à 2 niveaux: les parois verticales forment un replat avant de redescendre au fond de la structure et former un fond plat.*Commentaires* : Creusement d'une fosse localisée dans la partie nord-est du secteur 3 sud. Constitué d'un creusement supérieur plus large et un second niveau de creusement plus petit et plus profond. La structure ne contenait pas de remplissage différencié par rapport à la couche 605 (à l'exception de la présence de deux grandes pierres, peut-être de calage).*Datation* : A52 Augustéen moyen

-20 + 1

Relations observées :

équivalent de 2011.34.605

s'appuie contre 2011.34.568

Représentée sur les minutes :—
Inventaire sommaire du mobilier :

- fer clous : 7,9 g ; 3 reste(s)

- organique bois : 102,8 g ;

- organique os et coquille bruts : 0,7 g ;

- céramique amphore conservée : panse ; 939 g ; 50

reste(s)

- céramique amphore conservée : diagnostic ; 53 g ; 3

reste(s)

- terre cuite architecturale conservée : 230 g ; 2 reste(s)

- terre cuite architecturale jetée : 2110 g ; 29 reste(s)

- base cuivre objets : B2011-34-618-9 ; 1 reste(s)

- céramique vaisselle : 210 g ; 33 reste(s)

• **B2011.34.619** (positive)*Interprétation* : PA1 - Couche de démolition*Description* : Céramique, amphores très fragmentées, fer (clous) ; Gris ; Argile riche en fragments de charbon*Commentaires* : Niveau de destruction supérieur, dans la cave 621. Identique à 633 et équivalent à 606 (à l'extérieur de la cave).*Datation* : A52 Augustéen moyen

-20 + 1

Relations observées :

identique à 2011.34.633

équivalent de 2011.34.606

sert d'appui à 2011.34.575

Représentée sur les minutes :—
Inventaire sommaire du mobilier :

- fer clous : 55,1 g ; 11 reste(s)

- céramique amphore conservée : panse ; 1960 g ; 115

reste(s)

- céramique amphore conservée : diagnostic ; 1110 g ; 9

reste(s)

- terre cuite architecturale jetée : 300 g ; 3 reste(s)

- monnaie : B2011-34-619-36 ; 1 reste(s)

- pierre autres : B2011-34-619-12 ; 1 reste(s)

- base cuivre objets : B2011-34-619-26 / B2011-34-619-38

/ B2011-34-619-39 ; 3 reste(s)

- céramique vaisselle : 540 g ; 62 reste(s)

• **B2011.34.620** (positive)*Interprétation* : NN1 - Galerie de rongeur, racine*Description* : Jaune ; Argile*Commentaires* : Racine: identique à 594.*Datation* : _*Relations observées* :

identique à 2011.34.594

Représentée sur les minutes :—
Inventaire sommaire du mobilier :

- céramique amphore conservée : panse ; 60 g ; 3 reste(s)

• **B2011.34.621** (englobante)*Interprétation* : E99 - Autre*Description* : _*Commentaires* : Probable cave sur le secteur 3 nord.

Constitue l'un des objectifs de la fouille 2012.

Datation : A52 Augustéen moyen
-20 + 1

Relations observées :

sert d'appui à 2011.34.575

Représentée sur les minutes :

205.737.36 ; 205.737.11 ; 205.737.19 ; 205.737.38

Inventaire sommaire du mobilier :

—

• **B2011.34.622** (négative)

Interprétation : NA51 - Empreinte de poteau

Description : Circulaire ; Concave

Commentaires : Creusement d'un trou de poteau rempli par la couche d'incendie 575.

Datation : A52 Augustéen moyen

-20 + 1

Relations observées :

est rempli par 2011.34.575

recoupe 2011.34.607

recoupe 2011.34.678

recoupe 2011.34.696

Représentée sur les minutes :

205.737.34 ; 205.737.14 ; 205.737.19 ; 205.737.38 ;

205.737.39

Inventaire sommaire du mobilier :

—

• **B2011.34.623** (positive)

Interprétation : PA2 - Couche d'occupation

Description : Jaune ; Argile

Commentaires : Niveau jaune pauvre en mobilier présent sur une grande partie du secteur, à l'ouest du sol 561, à la base des niveaux d'occupation de la phase II.

Datation : A52 Augustéen moyen

-20 + 1

Relations observées :

équivalent de 2011.34.568

équivalent de 2010.34.477

sert d'appui à 2011.34.636

est recoupé par 2011.34.645

est recoupé par 2011.34.646

est recoupé par 2011.34.654

est recoupé par 2011.34.657

est recoupé par 2011.34.658

est recoupé par 2011.34.664

est recoupé par 2011.34.671

est recoupé par 2011.34.675

est recoupé par 2011.34.672

sert d'appui à 2011.34.688

sert d'appui à 2011.34.689

sert d'appui à 2011.34.706

sert d'appui à 2011.34.693

Représentée sur les minutes :

205.737.28 ; 205.737.32 ; 205.737.20 ; 205.737.22 ;

205.737.27

Inventaire sommaire du mobilier :

- céramique amphore conservée : panse ; 1190 g ; 6 reste(s)

- céramique amphore conservée : 190 g ; 2 reste(s)

• **B2011.34.624** (positive)

Interprétation : PA1 - Couche de démolition

Description : TCA, amphores, céramique, charbon, mortier, fer (clous). ; Gris-noir ; Argile, charbon.

Commentaires : Couche de destruction localisée sous 606, sur le côté ouest du secteur 3 nord, appuyée contre 607 et recouverte par 606. Identique à 629.

Datation : A52 Augustéen moyen

-20 + 1

Relations observées :

sert d'appui à 2011.34.606

s'appuie contre 2011.34.607

identique à 2011.34.629

s'appuie contre 2011.34.651

équivalent de 2011.34.661

Représentée sur les minutes :

205.737.16

Inventaire sommaire du mobilier :

- fer clous : 66,5 g ; 13 reste(s)

- céramique amphore conservée : panse ; 2390 g ; 213 reste(s)

- céramique amphore conservée : diagnostic ; 780 g ; 7 reste(s)

- terre cuite architecturale jetée : 1120 g ; 13 reste(s)

- base cuivre objets : B2011-34-624-11 / B2011-34-624-35 ; 2 reste(s)

- céramique vaisselle : 280 g ; 39 reste(s)

• **B2011.34.625** (positive)

Interprétation : PA16 - Remplissage sablière

Description : Pierres de moyennes et grandes dimensions, céramique, TCA, amphores. ; Brun foncé ; Argile

Commentaires : Remplissage de la sablière 580 (équivalente à 579) dans l'extension de la fouille (611).

Datation : A52 Augustéen moyen

-20 + 1

Relations observées :

équivalent de 2011.34.579

remplit 2011.34.580

est recoupé par 2011.34.630

est recoupé par 2011.34.631

Représentée sur les minutes :

205.737.15

Inventaire sommaire du mobilier :

- céramique amphore conservée : panse ; 330 g ; 12 reste(s)

- céramique amphore conservée : diagnostic ; 10 g ; 1 reste(s)

- terre cuite architecturale jetée : 70 g ; 1 reste(s)

- céramique vaisselle : 20 g ; 2 reste(s)

• **B2011.34.626** (positive)

Interprétation : PA16 - Remplissage sablière

Description : Pierres de petites et moyennes dimensions, charbon, TCA, céramique, amphores, fer (clous). ; Brun/noir ; Argile/limon

Commentaires : Remplissage de la sablière 630 dans la partie sud du secteur 3 sud.

Datation : A52 Augustéen moyen

-20 + 1

Relations observées :

sert d'appui à 2011.34.612

remplit 2011.34.630

s'appuie contre 2011.34.632

Représentée sur les minutes :

205.737.15 ; 205.737.18

Inventaire sommaire du mobilier :

- fer clous : 24,6 g ; 2 reste(s)
- céramique amphore conservée : panse ; 384 g ; 20 reste(s)
- céramique amphore conservée : diagnostic ; 70 g ; 1 reste(s)
- terre cuite architecturale jetée : 50 g ; 2 reste(s)
- céramique vaisselle : 260 g ; 27 reste(s)

• **B2011.34.627** (positive)

Interprétation : PA4 - Remblai

Description : Pierres de moyennes dimensions, amphores, céramique. ; Noir ; Limon

Commentaires : Remplissage du trou 621 dans la partie sud du secteur 3 sud.

Datation : A52 Augustéen moyen

-20 + 1

Relations observées :

sert d'appui à 2011.34.612

remplit 2011.34.631

Représentée sur les minutes :

205.737.18

Inventaire sommaire du mobilier :

- fer clous : 13,2 g ; 2 reste(s)
- céramique amphore conservée : panse ; 2470 g ; 69 reste(s)
- céramique amphore conservée : diagnostic ; 460 g ; 4 reste(s)
- terre cuite architecturale jetée : 530 g ; 9 reste(s)
- céramique vaisselle : 740 g ; 44 reste(s)

• **B2011.34.628** (positive)

Interprétation : PA4 - Remblai

Description : Pierres de moyennes dimensions ; Gris foncé ; Argile

Commentaires : Zone non fouillée, identifiée dans la couche 605 dans la partie nord ouest du secteur 3 sud. Peut-être le sommet du remplissage (mal conservé) d'une fosse.

Datation : A52 Augustéen moyen

-20 + 1

Relations observées :

relation incertaine avec 2011.34.605

sert d'appui à 2011.34.587

Représentée sur les minutes :

Inventaire sommaire du mobilier :

- fer objet : 8,3 g ; 1 reste(s)
- céramique amphore conservée : panse ; 350 g ; 10 reste(s)
- terre cuite architecturale jetée : 30 g ; 1 reste(s)
- céramique vaisselle : 110 g ; 8 reste(s)

• **B2011.34.629** (positive)

Interprétation : PA1 - Couche de démolition

Description : Amphores, TCA, céramique, mortier, fer (clous). ; Gris/noir ; Argile, charbon

Commentaires : Couche de destruction localisée sous 606, sur le côté ouest du secteur 3 nord, appuyée contre

607 et recouverte par 606. Identique à 629.

Datation : A52 Augustéen moyen

-20 + 1

Relations observées :

identique à 2011.34.624

sert d'appui à 2011.34.606

s'appuie contre 2011.34.607

Représentée sur les minutes :

—

Inventaire sommaire du mobilier :

- fer clous : 1 reste(s)

• **B2011.34.630** (négative)

Interprétation : NA34 - Fosse de fondation

Description : Nord-sud. ; allongée ; parois verticales, fond plat.

Commentaires : Creusement d'une sablière perpendiculaire à 580, dans la partie sud du secteur 3 sud. Visible seulement en partie, continue à l'extérieur de la fouille. Sur le fond est visible la couche 632 (non fouillé).

Datation : A52 Augustéen moyen

-20 + 1

Relations observées :

recoupe 2011.34.600

recoupe 2011.34.625

est rempli par 2011.34.626

recoupe 2011.34.579

Représentée sur les minutes :

205.737.15 ; 205.737.18

Inventaire sommaire du mobilier :

—

• **B2011.34.631** (négative)

Interprétation : NA33 - Fosse

Description : Circulaire ; Parois obliques, fond plat, profondeur d'environ 10 cm.

Commentaires : Creusement rempli par 627, sur la partie sud du secteur 3 sud, identifiée à proximité de la limite est de la sablière 580.

Datation : A52 Augustéen moyen

-20 + 1

Relations observées :

recoupe 2011.34.600

est rempli par 2011.34.627

recoupe 2011.34.625

recoupe 2011.34.579

Représentée sur les minutes :

205.737.18

Inventaire sommaire du mobilier :

—

• **B2011.34.632** (positive)

Interprétation : _

Description : Pierres de dimensions moyennes, céramique, amphores. ; Brun foncé-noir ; Argile/limon

Commentaires : Couche visible sur le fond de la sablière 630. Non fouillée.

Datation : _

Relations observées :

sert d'appui à 2011.34.626

Représentée sur les minutes :

—
Inventaire sommaire du mobilier :

—
• **B2011.34.633** (positive)

Interprétation : PA1 - Couche de démolition

Description : Pierres de moyennes et petites dimensions, amphores, céramique très fragmentée, fer (clous). ; Gris ; Argile

Commentaires : Premier niveau de destruction (équivalent à 606) dans la cave 621 (identique à 619).

Datation : A52 Augustéen moyen

-20 + 1

Relations observées :

identique à 2011.34.619

équivalent de 2011.34.606

s'appuie contre 2011.34.638

relation incertaine avec 2011.34.676

sert d'appui à 2011.34.575

Représentée sur les minutes :

205.737.36

Inventaire sommaire du mobilier :

- fer clous : 8,3 g ; 1 reste(s)

- scories : 2 g ; 1 reste(s)

- organique bois : 55,2 g ;

- céramique amphore conservée : diagnostic ; 40 g ; 15 reste(s)

- pierre autres : B2011-34-633-9 ; 1 reste(s)

- céramique vaisselle : 150 g ; 21 reste(s)

• **B2011.34.634** (positive)

Interprétation : PA16 - Remplissage sablière

Description : Charbon, céramique et amphores très fragmentés. ; Noir ; Charbon (mélangé dans certaines zones avec de l'argile brune).

Commentaires : Remplissage de la sablière 664, à l'ouest du sol 561.

Datation : A52 Augustéen moyen

-20 + 1

Relations observées :

sert d'appui à 2011.34.572

sert d'appui à 2011.34.617

remplit 2011.34.664

est recoupé par 2011.34.654

est recoupé par 2011.34.655

est recoupé par 2011.34.657

remplit 2011.34.671

Représentée sur les minutes :

205.737.28

Inventaire sommaire du mobilier :

- fer clous : 53,2 g ; 12 reste(s)

- organique bois : 6,0 g ;

- organique os et coquille bruts : 6,9 g ; 2 reste(s)

- terre cuite architecturale jetée : 1480 g ; 8 reste(s)

- base cuivre objets : B2011-34-634-9 ; 1 reste(s)

- céramique vaisselle : 470 g ; 32 reste(s)

- pierre artisanale : B2011-34-634-36 ; 4500 g ; 1 reste(s)

• **B2011.34.635** (positive)

Interprétation : PA4 - Remblai

Description : Céramique, amphores, métal (clous en fer, bronze), os. ; Gris ; Argile

Commentaires : Remplissage du trou de poteau 645, à l'ouest de la sablière 664.

Datation : A52 Augustéen moyen

-20 + 1

Relations observées :

remplit 2011.34.645

Représentée sur les minutes :

205.737.28 ; 205.737.30 ; 205.737.27

Inventaire sommaire du mobilier :

- fer clous : 42,1 g ; 2 reste(s)

- organique bois : 7,4 g ;

- organique os et coquille bruts : 1,4 g ;

- céramique amphore conservée : panse ; 1700 g ; 30

reste(s)

- céramique amphore conservée : 410 g ; 3 reste(s)

- base cuivre objets : B2011-34-635-3 / B2011-34-635-6 ;

2 reste(s)

- céramique vaisselle : 270 g ; 25 reste(s)

• **B2011.34.636** (positive)

Interprétation : PA1 - Couche de démolition

Description : Pierres de moyennes et grandes dimensions. ; Noir-brun ; Charbon, argile

Commentaires : Lambeau de couche sombre localisé à l'ouest de la sablière 664 (entre les trous de poteau 645 et 646) et caractérisé par la présence de pierres de grandes dimensions.

Datation : A52 Augustéen moyen

-20 + 1

Relations observées :

s'appuie contre 2011.34.623

Représentée sur les minutes :

205.737.27 ; 205.737.28

Inventaire sommaire du mobilier :

- fer clous : 2,7 g ; 1 reste(s)

- organique os et coquille bruts : 3,4 g ; 2 reste(s)

- céramique vaisselle : 10 g ; 2 reste(s)

• **B2011.34.637** (positive)

Interprétation : PA4 - Remblai

Description : Céramique, amphores, fer (clous), os (vertèbre animale bien conservée). ; Gris ; Argile

Commentaires : Remplissage de trou de poteau 646 localisé à l'ouest de la sablière 664.

Datation : A52 Augustéen moyen

-20 + 1

Relations observées :

remplit 2011.34.646

Représentée sur les minutes :

205.737.27 ; 205.737.28 ; 205.737.29

Inventaire sommaire du mobilier :

- fer objet : 12,7 g ; 2 reste(s)

- fer déchets : 1,4 g ; 1 reste(s)

- organique os et coquille bruts : 32,2 g ;

- céramique vaisselle : 200 g ; 20 reste(s)

- céramique amphore conservée : panses ; 00,88 g ; 23 reste(s)

• **B2011.34.638** (positive)

Interprétation : PA1 - Couche de démolition

Description : Céramique et amphores très fragmentées. ; Blanc-jaune ; Argile

Commentaires : Deuxième niveau de destruction (sous 633) dans la cave 621.

Datation : A52 Augustéen moyen
-20 + 1

Relations observées :
sert d'appui à 2011.34.633
s'appuie contre 2011.34.639
sert d'appui à 2011.34.606

Représentée sur les minutes :

Inventaire sommaire du mobilier :

- fer déchets : 66 g ; 1 reste(s)
- verre - : B2011-34-638-5 ; 1 reste(s)
- base cuivre objets : B2011-34-638-1 ; 1 reste(s)
- céramique vaisselle : 20 g ; 7 reste(s)

• **B2011.34.639** (positive)

Interprétation : PA1 - Couche de démolition

Description : Céramique et amphores très fragmentées. ; Gris ; Argile

Commentaires : Niveau de destruction sous 638, dans la cave 621.

Datation : A52 Augustéen moyen
-20 + 1

Relations observées :
sert d'appui à 2011.34.638
s'appuie contre 2011.34.641

Représentée sur les minutes :

Inventaire sommaire du mobilier :

—

• **B2011.34.640** (positive)

Interprétation : PT1 - Nettoyage

Description : —

Commentaires : Amphores récupérées dans le trou creusé par un fouilleur clandestin, la nuit du 14 juillet 2011, sur le creusement ouest de la cave 231=237. De petites traces de bronze étaient visibles dans le trou.

Datation : —

Relations observées :

Représentée sur les minutes :

Inventaire sommaire du mobilier :

- fer clous : 1 reste(s)
- céramique amphore conservée : panse ; 3870 g ; 32 reste(s)
- céramique amphore conservée : diagnostic ; 5830 g ; 12 reste(s)
- céramique vaisselle : 70 g ; 5 reste(s)

• **B2011.34.641** (positive)

Interprétation : PA1 - Couche de démolition

Description : Charbon, céramique et amphores très fragmentées, fer (clous). ; Gris ; Argile

Commentaires : Niveau de destruction sous 636, dans la cave 621. Très similaire à la couche 606. Fouillée en partie cette année.

Datation : A52 Augustéen moyen
-20 + 1

Relations observées :

sert d'appui à 2011.34.639

Représentée sur les minutes :

Inventaire sommaire du mobilier :

- fer clous : 3,1 g ; 1 reste(s)
- céramique amphore conservée : Panse ; 120 g ; 27 reste(s)
- verre - : B2011-34-641-3 ; 1 reste(s)
- base cuivre objets : B2011-34-641-9 ; 1 reste(s)
- céramique vaisselle : 30 g ; 6 reste(s)

• **B2011.34.642** (positive)

Interprétation : PA1 - Couche de démolition

Description : Céramique, amphore, TCA, fer (clous), charbon. ; Gris avec des taches noires et rougeâtres. ; Limon

Commentaires : Couche de destruction supérieure, dans le secteur à l'est de la cave 230=238 (secteur compris entre le creusement de la cave et le mur 12=74). Surmonté d'un fin dépôt charbonneux (très probablement équivalent à 575).

Datation : A52 Augustéen moyen
-20 + 1

Relations observées :
s'appuie contre 2011.34.660

Représentée sur les minutes :
205.737.37

Inventaire sommaire du mobilier :

- fer clous : 46,2 g ; 5 reste(s)
- scories : 24 g ; 2 reste(s)
- céramique amphore conservée : panse ; 600 g ; 49 reste(s)
- céramique amphore conservée : diagnostic ; 210 g ; 4 reste(s)
- terre cuite architecturale jetée : 1090 g ; 20 reste(s)
- céramique vaisselle : 190 g ; 23 reste(s)

• **B2011.34.643** (positive)

Interprétation : PA1 - Couche de démolition

Description : Amphores et céramique très fragmentés. ; Noir ; Charbon

Commentaires : Niveau équivalent à 575, sur la limite est du secteur 3 nord.

Datation : A52 Augustéen moyen
-20 + 1

Relations observées :
équivalent de 2011.34.575

s'appuie contre 2011.34.678
s'appuie contre 2011.34.659

Représentée sur les minutes :
205.737.11 ; 205.737.16

Inventaire sommaire du mobilier :

- fer clous : 17,9 g ; 4 reste(s)
- céramique amphore conservée : panse ; 210 g ; 9 reste(s)

• **B2011.34.644** (positive)

Interprétation : PA1 - Couche de démolition

Description : Charbon, amphores et céramique très fragmentées. ; Gris ; Argile

Commentaires : Couche de destruction équivalente à 606, sur la limite ouest du secteur 3 nord.

Datation : A52 Augustéen moyen
-20 + 1

Relations observées :
s'appuie contre 2011.34.661
équivalent de 2011.34.606

Représentée sur les minutes :

—
Inventaire sommaire du mobilier :

- fer clous : 10,3 g ; 3 reste(s)
- fer déchets : 16,6 g ; 1 reste(s)
- céramique amphore conservée : panse ; 1105 g ; 36 reste(s)
- céramique amphore conservée : diagnostic ; 240 g ; 3 reste(s)
- terre cuite architecturale conservée : 1300 g ; 1 reste(s)
- terre cuite architecturale jetée : 300 g ; 3 reste(s)
- céramique vaisselle : 170 g ; 10 reste(s)

• **B2011.34.645** (négative)

Interprétation : NA50 - Trou de poteau

Description : Circulaire ; Parois oblique, fond plat

Commentaires : Creusement de trou de poteau localisé à l'ouest de la sablière 664, rempli par 635. Au sud de 646. Pierres visibles dans le fond de la structures.

Datation : A52 Augustéen moyen
-20 + 1

Relations observées :

est rempli par 2011.34.635

recoupe 2011.34.648

recoupe 2011.34.623

Représentée sur les minutes :

205.737.30 ; 205.737.32 ; 205.737.28

Inventaire sommaire du mobilier :

—

• **B2011.34.646** (négative)

Interprétation : NA50 - Trou de poteau

Description : Circulaire ; Parois obliques, fond plat.

Commentaires : Creusement de trou de poteau localisé à l'ouest de la sablière 664. Au nord de 645.

Datation : A52 Augustéen moyen
-20 + 1

Relations observées :

est rempli par 2011.34.637

recoupe 2011.34.623

Représentée sur les minutes :

205.737.29 ; 205.737.32

Inventaire sommaire du mobilier :

—

• **B2011.34.647** (positive)

Interprétation : PA4 - Remblai

Description : Pierres de petites et moyennes dimensions, céramique, amphores. ; Gris ; Sable

Commentaires : Remplissage d'un caniveau ou sablière (?) 672. Situé à l'ouest de la cave 231=237. Orienté nord-sud. Semble être recoupée par la tranchée Bulliot-Déchelette B2005-34-260.

Datation : A52 Augustéen moyen
-20 + 1

Relations observées :

remplit 2011.34.672

Représentée sur les minutes :

205.737.31 ; 205.737.31

Inventaire sommaire du mobilier :

- scories : 15 g ; 1 reste(s)
- organique os et coquille bruts : 1,6 g ;
- céramique amphore conservée : panse ; 1890 g ; 72 reste(s)
- céramique amphore conservée : diagnostic ; 2200 g ; 2 reste(s)
- terre cuite architecturale jetée : 300 g ; 4 reste(s)
- céramique vaisselle : 310 g ; 24 reste(s)

• **B2011.34.648** (positive)

Interprétation : PA4 - Remblai

Description : Céramique, amphore. ; Gris ; Argile

Commentaires : Remplissage du trou de poteau 658 localisé à l'ouest de la sablière 664. Recoupé par le trou de poteau 645.

Datation : A52 Augustéen moyen
-20 + 1

Relations observées :

est recoupé par 2011.34.645

remplit 2011.34.658

Représentée sur les minutes :

205.737.28

Inventaire sommaire du mobilier :

—

• **B2011.34.649** (—)

Interprétation : PT1 - Nettoyage

Description : —

Commentaires : Nettoyage du fond de la tranchée Bulliot-Déchelette B2005-34-260.

Datation : —

Relations observées :

—

Représentée sur les minutes :

205.737.31 ; 205.737.31

Inventaire sommaire du mobilier :

- céramique amphore conservée : panses ; 600 g ; 10 reste(s)
- céramique vaisselle : 30 g ; 3 reste(s)
- fer clous : 5,3 g ; 2 reste(s)

• **B2011.34.650** (positive)

Interprétation : PA1 - Couche de démolition

Description : Noir ; Charbon

Commentaires : Niveau de destruction localisé au nord de la tranchée Bulliot-Déchelette B2005-34-260, contre la limite de la fouille. Non fouillé.

Datation : A52 Augustéen moyen
-20 + 1

Relations observées :

relation incertaine avec 2011.34.575

équivalent de 2010.34.462

Représentée sur les minutes :

205.737.31

Inventaire sommaire du mobilier :

- céramique vaisselle : 30 g ; 4 reste(s)

• **B2011.34.651** (positive)

Interprétation : PA1 - Couche de démolition

Description : Pierres de moyennes dimensions, amphores et céramique. ; Brun foncé ; Argile (couche constituée presque exclusivement de pierres)

Commentaires : Niveau riche en pierres de moyennes dimensions localisé sur la sablière 694. Interprétée comme une partie de la destruction dans le secteur 3 nord.

Datation : A52 Augustéen moyen
-20 + 1

Relations observées :

sert d'appui à 2011.34.606

sert d'appui à 2011.34.607

sert d'appui à 2011.34.624

s'appuie contre 2011.34.680

s'appuie contre 2011.34.669

Représentée sur les minutes :

205.737.38

Inventaire sommaire du mobilier :

- fer clous : 67,9 g ; 10 reste(s)

- céramique amphore conservée : panse ; 5840 g ; 179 reste(s)

- céramique amphore conservée : diagnostic ; 1370 g ; 8 reste(s)

- terre cuite architecturale jetée : 810 g ; 16 reste(s)

- céramique vaisselle : 850 g ; 65 reste(s)

• **B2011.34.652** (positive)

Interprétation : PA10 - Bois de poteau

Description : Céramique, amphores, fer (clous). ; Noir ; Charbon

Commentaires : Remplissage du trou de poteau 654. Localisé dans la sablière 664, à l'extrémité nord.

Datation : A52 Augustéen moyen

-20 + 1

Relations observées :

sert d'appui à 2011.34.572

sert d'appui à 2011.34.617

remplit 2011.34.654

Représentée sur les minutes :

205.737.23 ; 205.737.24 ; 205.737.35

Inventaire sommaire du mobilier :

- fer clous : 39,5 g ; 8 reste(s)

- scories : 4,7 g ; 1 reste(s)

- organique os et coquille bruts : 0,6 g ; 1 reste(s)

- céramique amphore conservée : panse ; 20 g ; 5 reste(s)

• **B2011.34.653** (positive)

Interprétation : PA10 - Bois de poteau

Description : Céramique, amphore, fer (clous). ; Noir ; Charbon

Commentaires : Remplissage du trou de poteau 655. Localisé dans la sablière 664, au sud de 652.

Datation : A52 Augustéen moyen

-20 + 1

Relations observées :

sert d'appui à 2011.34.572

sert d'appui à 2011.34.617

remplit 2011.34.655

s'appuie contre 2011.34.663

Représentée sur les minutes :

205.737.23 ; 205.737.25

Inventaire sommaire du mobilier :

- fer clous : 16,8 g ; 3 reste(s)

- céramique amphore conservée : panse ; 2610 g ; 14 reste(s)

- céramique amphore conservée : diagnostic ; 900 g ; 3 reste(s)

- terre cuite architecturale jetée : 20 g ; 1 reste(s)

- base cuivre objets : B2011-34-653-1 ; 1 reste(s)

- céramique vaisselle : 960 g ; 47 reste(s)

• **B2011.34.654** (négative)

Interprétation : NA50 - Trou de poteau

Description : Circulaire ; Parois verticales, fond concave.

Commentaires : Creusement de trou de poteau localisé dans la sablière 664, sur l'extrémité nord.

Datation : A52 Augustéen moyen

-20 + 1

Relations observées :

recoupe 2011.34.634

est rempli par 2011.34.652

recoupe 2011.34.623

Représentée sur les minutes :

205.737.24 ; 205.737.32 ; 205.737.35

Inventaire sommaire du mobilier :

—

• **B2011.34.655** (négative)

Interprétation : NA50 - Trou de poteau

Description : Circulaire ; Parois verticales, fond concave.

Commentaires : Creusement de trou de poteau, rempli par 653 et localisé dans la sablière 664, au sud de 654.

Le niveau 663 apparaissait au fond du creusement.

Datation : A52 Augustéen moyen

-20 + 1

Relations observées :

recoupe 2011.34.634

est rempli par 2011.34.653

recoupe 2011.34.663

Représentée sur les minutes :

205.737.32 ; 205.737.25

Inventaire sommaire du mobilier :

—

• **B2011.34.656** (positive)

Interprétation : PA10 - Bois de poteau

Description : Céramique, amphores, fer (clous), bronze. ; Noir ; Charbon

Commentaires : Remplissage du trou de poteau 657 localisé dans la sablière 664, au sud de 655.

Datation : A52 Augustéen moyen

-20 + 1

Relations observées :

sert d'appui à 2011.34.617

remplit 2011.34.657

sert d'appui à 2011.34.572

Représentée sur les minutes :

205.737.23 ; 205.737.26

Inventaire sommaire du mobilier :

- scories : 7,1 g ; 1 reste(s)

- céramique vaisselle : 10 g ; 2 reste(s)

• **B2011.34.657** (négative)

Interprétation : NA50 - Trou de poteau

Description : Irrégulier ; Irrégulier

Commentaires : Creusement de trou de poteau rempli par 656, localisé dans la sablière 664, au sud de 655.

Datation : A52 Augustéen moyen
-20 + 1

Relations observées :

recoupe 2011.34.634
est rempli par 2011.34.656
recoupe 2011.34.623

Représentée sur les minutes :
205.737.32 ; 205.737.26

Inventaire sommaire du mobilier :

—

• **B2011.34.658** (négative)

Interprétation : NA50 - Trou de poteau

Description : Circulaire ; Concave

Commentaires : Creusement de trou de poteau rempli par 648, sur le côté ouest de la sablière 664. Le trou est recoupé par le trou 645.

Datation : A52 Augustéen moyen
-20 + 1

Relations observées :

est rempli par 2011.34.648
recoupe 2011.34.623

Représentée sur les minutes :
205.737.32

Inventaire sommaire du mobilier :

—

• **B2011.34.659** (positive)

Interprétation : PA1 - Couche de démolition

Description : Gravier, mortier, charbon, amphores, céramique, fer (clous). ; Brun foncé/noir ; Limon/charbon

Commentaires : Couche interprétée comme niveau de destruction, en secteur 3 nord, constituée par des graviers mélangés à des morceaux de charbon et du mortier. Peut-être un niveau de sol externe (par rapport au sol 684), mélangé avec de la destruction.

Datation : A52 Augustéen moyen
-20 + 1

Relations observées :

sert d'appui à 2011.34.607
sert d'appui à 2011.34.643
relation incertaine avec 2011.34.678
s'appuie contre 2011.34.696

Représentée sur les minutes :
205.737.38 ; 205.737.39

Inventaire sommaire du mobilier :

- fer clous : 28,4 g ; 4 reste(s)
- fer déchets : 21,5 g ; 2 reste(s)
- céramique amphore conservée : panse ; 6830 g ; 185 reste(s)
- céramique amphore conservée : diagnostic ; 1030 g ; 11 reste(s)
- terre cuite architecturale jetée : 90 g ; 2 reste(s)
- céramique vaisselle : 300 g ; 38 reste(s)

• **B2011.34.660** (positive)

Interprétation : PA1 - Couche de démolition

Description : Amphores, céramique, TCA, fer (clous), mortier. ; Brun (avec des zones rubéfiées) ; Argile

Commentaires : Niveau de destruction sous 642, appuyé contre le sol 686, à l'est de la cave 230=238, dans le secteur compris entre la cave et le mur 12=74.

Datation : A52 Augustéen moyen
-20 + 1

Relations observées :

sert d'appui à 2011.34.642
s'appuie contre 2011.34.686
relation incertaine avec 2011.34.607
s'appuie contre 2011.34.674

Représentée sur les minutes :
205.737.38

Inventaire sommaire du mobilier :

- fer clous : 6,5 g ; 1 reste(s)
- céramique amphore conservée : panse ; 260 g ; 28 reste(s)
- céramique vaisselle : 120 g ; 21 reste(s)

• **B2011.34.661** (positive)

Interprétation : PA1 - Couche de démolition

Description : Céramique, amphore, TCA, fer (clous). ; Gris (zones noires et rubéfiées) ; Argile

Commentaires : Couche de destruction localisée sur la limite ouest du secteur 3 nord. Sous 644.

Datation : A52 Augustéen moyen
-20 + 1

Relations observées :

sert d'appui à 2011.34.606
sert d'appui à 2011.34.644
s'appuie contre 2011.34.662
s'appuie contre 2011.34.687
équivalent de 2011.34.624
identique à 2011.34.667

Représentée sur les minutes :
205.737.38

Inventaire sommaire du mobilier :

- fer clous : 20,7 g ; 2 reste(s)
- céramique amphore conservée : panse ; 550 g ; 18 reste(s)
- céramique amphore conservée : diagnostic ; 220 g ; 1 reste(s)

• **B2011.34.662** (positive)

Interprétation : PA73 - Foyer simple

Description : Amphores. ; Rougeâtre, zones grises cendreuse. ; Argile rubéfiée, cendres.

Commentaires : Foyer localisé dans le secteur 3 nord. non fouillé.

Datation : A52 Augustéen moyen
-20 + 1

Relations observées :

sert d'appui à 2011.34.606
sert d'appui à 2011.34.661
relation incertaine avec 2011.34.687
sert d'appui à 2011.34.667
s'appuie contre 2012.34.789

Représentée sur les minutes :
205.737.38 ; 205.737.39

Inventaire sommaire du mobilier :

- base cuivre objets : B2011-34-662-1 ; 1 reste(s)

• **B2011.34.663** (positive)

Interprétation : PA2 - Couche d'occupation

Description : Brun ; Argile

Commentaires : Niveau localisé sur le fond du trou de poteau 655, à l'ouest de la sablière 664. Plus brun que 623. Non fouillé.

Datation : A52 Augustéen moyen
-20 + 1

Relations observées :

est recoupé par 2011.34.655

sert d'appui à 2011.34.653

Représentée sur les minutes :

—
Inventaire sommaire du mobilier :

—

• **B2011.34.664** (négative)

Interprétation : NA34 - Fosse de fondation

Description : Nord-sud ; Allongée ; Très irrégulier

Commentaires : Creusement de la sablière qui limite à l'ouest le sol 561. Remplit par 634. Présente trois trous de poteau (654, 655, 657).

Datation : A52 Augustéen moyen
-20 + 1

Relations observées :

recoupe 2011.34.561

est rempli par 2011.34.634

recoupe 2011.34.623

Représentée sur les minutes :

205.737.32

Inventaire sommaire du mobilier :

—

• **B2011.34.665** (positive)

Interprétation : PA71 - Sol construit

Description : Pierres de petite taille et fragments d'amphores. ; Blanche ; Chaux/mortier

Commentaires : Lambeau de sol localisé sur le côté nord de la cave 230=238, sur le côté ouest de la sablière 694.

Datation : A52 Augustéen moyen
-20 + 1

Relations observées :

sert d'appui à 2011.34.606

sert d'appui à 2011.34.607

relation incertaine avec 2011.34.696

Représentée sur les minutes :

205.737.37 ; 205.737.38 ; 205.737.39

Inventaire sommaire du mobilier :

—

• **B2011.34.666** (positive)

Interprétation : PA71 - Sol construit

Description : Céramique, amphores. ; Blanc ; Chaux/mortier

Commentaires : Lambeau de sol (peut-être partie de la destruction) localisé sur le secteur 3 nord, près de la cave 621.

Datation : A52 Augustéen moyen
-20 + 1

Relations observées :

sert d'appui à 2011.34.607

s'appuie contre 2011.34.678

Représentée sur les minutes :

205.737.19

Inventaire sommaire du mobilier :

- fer clous : 10,4 g ; 2 reste(s)

- scories : 0,6 g ; 1 reste(s)

- céramique amphore conservée : panse ; 1720 g ; 52 reste(s)

- céramique amphore conservée : diagnostic ; 610 g ; 4 reste(s)

- terre cuite architecturale jetée : 1460 g ; 6 reste(s)

- céramique vaisselle : 80 g ; 9 reste(s)

• **B2011.34.667** (positive)

Interprétation : PA1 - Couche de démolition

Description : Amphore, céramique, fer (clous). ; Gris ; Argile

Commentaires : Identique à 661.

Datation : A52 Augustéen moyen
-20 + 1

Relations observées :

identique à 2011.34.661

s'appuie contre 2011.34.662

s'appuie contre 2011.34.687

Représentée sur les minutes :

205.737.39

Inventaire sommaire du mobilier :

- fer clous : 67,8 g ; 7 reste(s)

- organique os et coquille bruts : 3,6 g ; 2 reste(s)

- céramique amphore conservée : panse ; 5330 g ; 278 reste(s)

- céramique amphore conservée : diagnostic ; 730 g ; 10 reste(s)

- terre cuite architecturale jetée : 110 g ; 5 reste(s)

- base cuivre objets : B2011-34-667-8 / B2011-34-667-19 ; 2 reste(s)

- céramique vaisselle : 130 g ; 17 reste(s)

• **B2011.34.668** (positive)

Interprétation : PA70 - Radier de sol

Description : Amphores, céramique, fer (clous). ; Brun ; Argile

Commentaires : Couche argileuse, riche en fragments d'amphores, localisée sous la couche 687, au dessus de 696. Interprétée comme un radier de sol.

Datation : _

Relations observées :

sert d'appui à 2011.34.687

sert d'appui à 2011.34.676

s'appuie contre 2011.34.696

relation incertaine avec 2011.34.678

sert d'appui à 2012.34.789

Représentée sur les minutes :

—
Inventaire sommaire du mobilier :

- fer clous : 2,2 g ; 1 reste(s)

- scories : 145,6 g ; 1 reste(s)

- céramique amphore conservée : panse ; 7910 g ; 97 reste(s)

- céramique amphore conservée : diagnostic ; 5790 g ; 7 reste(s)

- terre cuite architecturale jetée : 220 g ; 3 reste(s)

- céramique vaisselle : 70 g ; 10 reste(s)

• **B2011.34.669** (positive)

Interprétation : PA1 - Couche de démolition

Description : Charbon, TCA, céramique, amphores, fer (clous) ; Brun ; Argile, nombreux fragments de charbon

Commentaires : Couche de destruction au nord de la cave 230=238, caractérisée par la présence de nombreuses accumulations de mortier et de niveaux charbonneux. Reconnu comme le possible effondrement de paroi.

Datation : A52 Augustéen moyen
-20 + 1

Relations observées :

sert d'appui à 2011.34.607

sert d'appui à 2011.34.607

sert d'appui à 2011.34.651

s'appuie contre 2011.34.677

Représentée sur les minutes :

205.737.37 ; 205.737.38

Inventaire sommaire du mobilier :

- fer clous : 43,9 g ; 6 reste(s)

- fer déchets : 16,7 g ; 3 reste(s)

- céramique amphore conservée : panse ; 4980 g ; 292 reste(s)

- céramique amphore conservée : diagnostic ; 2460 g ; 17 reste(s)

- terre cuite architecturale jetée : 950 g ; 4 reste(s)

- céramique vaisselle : 390 g ; 51 reste(s)

• **B2011.34.670** (positive)

Interprétation : PA4 - Remblai

Description : Pierres de grandes dimensions en surface, graviers et petites pierres dans tout le remplissage, TCA, amphore, céramique, fer (clous), charbon. ; Gris ; Argile
Commentaires : Niveau gris localisé le long du creusement sud de la cave 231=237, sur le côté est du caniveau/sablère 672.

Datation : A52 Augustéen moyen
-20 + 1

Relations observées :

remplit 2011.34.675

Représentée sur les minutes :

205.737.35

Inventaire sommaire du mobilier :

- fer clous : 24,4 g ; 3 reste(s)

- organique os et coquille bruts : 4,6 g ;

- céramique amphore conservée : panse ; 5010 g ; 135 reste(s)

- céramique amphore conservée : diagnostic ; 2180 g ; 12 reste(s)

- terre cuite architecturale jetée : 620 g ; 12 reste(s)

- base cuivre objets : B2011-34-670-7 / B2011-34-670-11 / B2011-34-670-13 / B2011-34-670-14 ; 4 reste(s)

- céramique vaisselle : 670 g ; 69 reste(s)

• **B2011.34.671** (négative)

Interprétation : _

Description : Irrégulier ; Irrégulier

Commentaires : Creusement de trou de poteau localisé dans la sablière 664. Le remplissage est moins charbonneux que celui des autres trous de poteau de la sablière et n'est pas distinct du remplissage 634 de la sablière. Visible sur le fond du creusement 663.

Datation : A52 Augustéen moyen
-20 + 1

Relations observées :

est rempli par 2011.34.634

recoupe 2011.34.663

Représentée sur les minutes :

205.737.32

Inventaire sommaire du mobilier :

—

• **B2011.34.672** (négative)

Interprétation : P1 - Indéterminé

Description : Nord-sud ; Allongée ; Parois verticales, fond plat

Commentaires : Creusement rempli par 647 (voir plan), sur le côté ouest de la cave 231=238.

Datation : A52 Augustéen moyen
-20 + 1

Relations observées :

est rempli par 2011.34.647

recoupe 2011.34.623

recoupe 2011.34.702

Représentée sur les minutes :

205.737.31

Inventaire sommaire du mobilier :

—

• **B2011.34.673** (positive)

Interprétation : PT1 - Nettoyage

Description : _

Commentaires : Nettoyage du côté est de la cave 230=238.

Datation : _

Relations observées :

—

Représentée sur les minutes :

—

Inventaire sommaire du mobilier :

- fer clous : 15,3 g ; 3 reste(s)

- céramique amphore conservée : panse ; 3960 g ; 36 reste(s)

- céramique amphore conservée : diagnostic ; 1590 g ; 4 reste(s)

- terre cuite architecturale jetée : 1690 g ; 4 reste(s)

- céramique vaisselle : 80 g ; 9 reste(s)

• **B2011.34.674** (positive)

Interprétation : PA1 - Couche de démolition

Description : Charbon, pierres de petites dimensions. ; Jaune ; Mortier et argile

Commentaires : Lambeau de niveau de destruction ou de sol construit en secteur 3 nord, vers le mur 12=74.

Datation : A52 Augustéen moyen
-20 + 1

Relations observées :

s'appuie contre 2011.34.682

sert d'appui à 2011.34.660

relation incertaine avec 2013.34.821

Représentée sur les minutes :

205.737.40 ; 205.737.38

Inventaire sommaire du mobilier :

- céramique amphore conservée : 200 g ; 15 reste(s)

- céramique vaisselle : 30 g ; 4 reste(s)

• **B2011.34.675** (négative)

Interprétation : P1 - Indéterminé

Description : Nord-sud ; Allongée ; Parois verticales, fond plat

Commentaires : Creusement allongé, à l'ouest de la cave 231, orienté nord-sud. Visible très haut, semble recouper les niveaux de destruction de la phase II. Peut-être lié à la PC14 (voir caniveau B2010-34-521).

Datation : A52 Augustéen moyen

-20 + 1

Relations observées :

est rempli par 2011.34.670

recoupe 2011.34.623

Représentée sur les minutes :

—
Inventaire sommaire du mobilier :

• **B2011.34.676** (positive)

Interprétation : PA1 - Couche de démolition

Description : Pierres de petites dimensions ; Blanc ; Argile (très compacte)

Commentaires : Lambeau de couche argileuse très claire, interprété au départ comme un lambeau de sol. La fouille a permis de déterminer qu'il s'agissait de restes de destruction (=606?). Très dur, équivalent à la destruction 2010 en secteur 3 B2010-34-462.

Datation : A52 Augustéen moyen

-20 + 1

Relations observées :

s'appuie contre 2011.34.668

relation incertaine avec 2011.34.633

relation incertaine avec 2011.34.606

Représentée sur les minutes :

205.737.38

Inventaire sommaire du mobilier :

- fer clous : 5,8 g ; 2 reste(s)

- céramique amphore conservée : panse ; 290 g ; 21 reste(s)

- céramique amphore conservée : diagnostic ; 50 g ; 2 reste(s)

• **B2011.34.677** (positive)

Interprétation : PA1 - Couche de démolition

Description : Pierres de petites dimensions, charbon, mortier, amphores, TCA (en petites quantités), céramique, fer (clous). ; Jaune et noir (très hétérogène) ; Argile très compacte, charbon, cendres.

Commentaires : Couche de destruction très hétérogène au dessus du sol 684, à la base de 669, interprétée comme un effondrement de paroi (voir possible confrontation avec 28). Présence de zones très cendreuses juste en contact avec le sol 684.

Datation : A52 Augustéen moyen

-20 + 1

Relations observées :

sert d'appui à 2011.34.669

s'appuie contre 2011.34.684

s'appuie contre 2011.34.680

Représentée sur les minutes :

205.737.37

Inventaire sommaire du mobilier :

- fer clous : 30 g ; 3 reste(s)

- céramique amphore conservée : panse ; 900 g ; 51 reste(s)

- céramique amphore conservée : diagnostic ; 510 g ; 4 reste(s)

- céramique vaisselle : 130 g ; 25 reste(s)

• **B2011.34.678** (positive)

Interprétation : PA1 - Couche de démolition

Description : Pierres de petites et moyennes dimensions, céramique, amphores, TCA, fer (clous) ; Brun, zones noires ; Argile et charbon

Commentaires : Couche de destruction qui repose directement sur les niveaux d'occupation ou de préparation de sols de la phase II en secteur 3 nord, au nord du niveau de sol 684. Il s'agit d'une couche très hétérogène, formée de déchets de construction dont du mortier, du charbon, du mobilier archéologique. La couche est très peu épaisse et s'appuie contre 696.

Datation : A52 Augustéen moyen

-20 + 1

Relations observées :

sert d'appui à 2011.34.607

est recoupé par 2011.34.622

sert d'appui à 2011.34.643

relation incertaine avec 2011.34.659

sert d'appui à 2011.34.666

s'appuie contre 2011.34.696

relation incertaine avec 2011.34.668

Représentée sur les minutes :

205.737.19 ; 205.737.38

Inventaire sommaire du mobilier :

- fer clous : 93,4 g ; 9 reste(s)

- fer déchets : 41,2 g ; 5 reste(s)

- scories : 16 g ; 2 reste(s)

- monnaie : B2011-34-678-7 ; 1 reste(s)

- céramique vaisselle : 680 g ; 58 reste(s)

• **B2011.34.679** (positive)

Interprétation : PA1 - Couche de démolition

Description : Pierres de moyennes et grandes dimensions (environ 30/40 cm), céramique, amphores, TCA, fer (clous). ; Brun ; Argile

Commentaires : Premier niveau du sondage 2011 dans la cave 230=238. Constitué par des niveaux de destruction avec morceaux de sol mélangé à du mortier et des débris.

Datation : A52 Augustéen moyen

-20 + 1

Relations observées :

s'appuie contre 2011.34.681

remplit 2011.34.705

Représentée sur les minutes :

205.737.33

Inventaire sommaire du mobilier :

- fer clous : 36,8 g ; 7 reste(s)

- organique bois : 8,1 g ;

- organique os et coquille bruts : 3,9 g ;

- céramique amphore conservée : panse ; 20084 g ; 244 reste(s)

- céramique amphore conservée : diagnostic ; 8630 g ; 41

reste(s)

- terre cuite architecturale conservée : 980 g ; 1 reste(s)
- terre cuite architecturale jetée : 1730 g ; 14 reste(s)
- céramique vaisselle : 480 g ; 40 reste(s)

• **B2011.34.680** (positive)

Interprétation : PA16 - Remplissage sablière

Description : Mortier, céramique, TCA, amphores, fer (clous), (mobilier archéologique très abondant). ; Noir ; Charbon

Commentaires : Remplissage de la sablière 694, située sur le côté ouest du sol 684. Il s'agit d'un remplissage à matrice charbonneuse mélangée à des morceaux de mortier, localisés surtout sur le fond.

Datation : A52 Augustéen moyen

-20 + 1

Relations observées :

sert d'appui à 2011.34.651

remplit 2011.34.694

sert d'appui à 2011.34.677

Représentée sur les minutes :

205.737.37 ; 205.737.39

Inventaire sommaire du mobilier :

- céramique amphore conservée : panse ; 23085 g ; 441 reste(s)
- céramique amphore conservée : diagnostic ; 2410 g ; 19 reste(s)
- terre cuite architecturale jetée : 370 g ; 7 reste(s)
- céramique vaisselle : 860 g ; 66 reste(s)

• **B2011.34.681** (positive)

Interprétation : PA1 - Couche de démolition

Description : Pierres de moyennes et grandes dimensions, amphores, céramique, TCA. ; Brun ; Argile

Commentaires : Sondage dans la cave 230=238 : second niveau de destruction sous 679 constitué par des argiles brunes avec des pierres de grande taille.

Datation : A52 Augustéen moyen

-20 + 1

Relations observées :

sert d'appui à 2011.34.679

s'appuie contre 2011.34.683

remplit 2011.34.705

Représentée sur les minutes :

205.737.33

Inventaire sommaire du mobilier :

- fer clous : 78,4 g ; 8 reste(s)

• **B2011.34.682** (positive)

Interprétation : PA1 - Couche de démolition

Description : Pierres de petites dimensions, céramique, amphores, fer (clous). ; Jaune (très hétérogène) ; Argile/charbon/mortier

Commentaires : Niveau de destruction localisé sous le sol 674, dans le secteur 3 nord, vers le mur 12=74. Il est constitué en grande part de débris de sol, mortier, mélangés avec du charbon.

Datation : A52 Augustéen moyen

-20 + 1

Relations observées :

sert d'appui à 2011.34.674

Représentée sur les minutes :

205.737.40 ; 205.737.41

Inventaire sommaire du mobilier :

- fer clous : 40,3 g ; 4 reste(s)
- scories : 37,5 g ; 1 reste(s)
- organique os et coquille bruts : 2,1 g ;
- céramique amphore conservée : panse ; 1813 g ; 79 reste(s)
- terre cuite architecturale jetée : 400 g ; 6 reste(s)
- base cuivre objets : B2011-34-682-1 / B2011-34-682-13 ; 2 reste(s)
- céramique vaisselle : 42 reste(s)
- terre cuite autre : B2011-682-31 ; 1 reste(s)

• **B2011.34.683** (positive)

Interprétation : PA1 - Couche de démolition

Description : Amphores, TCA, céramique en très petites quantités, fer (clous). ; Rouge ; Limon

Commentaires : Sondage dans la cave 230=238 : niveau sous 681, constitué de limon rubéfié mélangé à du mortier.

Datation : A52 Augustéen moyen

-20 + 1

Relations observées :

s'appuie contre 2011.34.685

s'appuie contre 2011.34.704

remplit 2011.34.705

Représentée sur les minutes :

205.737.33

Inventaire sommaire du mobilier :

- fer déchets : 7,9 g ; 1 reste(s)
- céramique amphore conservée : panse ; 580 g ; 13 reste(s)
- céramique amphore conservée : diagnostic ; 100 g ; 1 reste(s)
- terre cuite architecturale jetée : 620 g ; 4 reste(s)

• **B2011.34.684** (positive)

Interprétation : PA71 - Sol construit

Description : grise/jaune ; argile/mortier?

Commentaires : Sol construit au nord de la cave 230=231, délimité à l'ouest par la sablière 694. Le sol était appuyé de manière visible contre la paroi disparue (il est légèrement surélevé à son contact avec la sablière).

Datation : A52 Augustéen moyen

-20 + 1

Relations observées :

sert d'appui à 2011.34.607

sert d'appui à 2011.34.677

identique à 2013.34.820

Représentée sur les minutes :

205.737.37 ; 205.737.38 ; 205.737.39

Inventaire sommaire du mobilier :

- fer objet : 0,9 g ; 1 reste(s)

• **B2011.34.685** (positive)

Interprétation : PA1 - Couche de démolition

Description : Pierres de moyenne taille, amphores, céramique (très peu), fer (clous), mortier. ; Brun ; Argile

Commentaires : Sondage dans la cave 230=238. Remplissage (remblais ou destruction) sous 683 et sur 695. Repose probablement sur 704, le négatif des parois de la cave.

Datation : A52 Augustéen moyen
-20 + 1

Relations observées :

sert d'appui à 2011.34.683
s'appuie contre 2011.34.695
relation incertaine avec 2011.34.704
remplit 2011.34.705
remplit 2011.34.705
relation incertaine avec 2011.34.708

Représentée sur les minutes :
205.737.33

Inventaire sommaire du mobilier :

- fer objet : 28,2 g ; 1 reste(s)
- fer clous : 47,1 g ; 7 reste(s)
- organique os et coquille bruts : 7,6 g ;
- céramique amphore conservée : panse ; 11340 g ; 172
reste(s)
- céramique amphore conservée : diagnostic ; 4920 g ; 27
reste(s)
- terre cuite architecturale jetée : 2960 g ; 11 reste(s)
- céramique vaisselle : 270 g ; 36 reste(s)

• **B2011.34.686** (positive)

Interprétation : PA71 - Sol construit

Description : Blanc rose ; Chaux/mortier (?)

Commentaires : Sol construit à l'est de la cave 230=238.
Équivalent de 561, séparé de 561 par une interruption qui
constitue peut-être la fondation d'une structure en bois.

Datation : A52 Augustéen moyen
-20 + 1

Relations observées :

sert d'appui à 2011.34.660
équivalent de 2011.34.561

Représentée sur les minutes :
205.737.37

Inventaire sommaire du mobilier :

—

• **B2011.34.687** (positive)

Interprétation : PA2 - Couche d'occupation

Description : Mobilier métallique (fer) très abondant. ;
Rouge-noir ; Argile brûlée/charbon

Commentaires : Niveau au nord du foyer 662. Très
rubéfié et charbonneux. Riche en mobilier métallique et
batitures de fer: peut-être liées à la présence du foyer.

Datation : A52 Augustéen moyen
-20 + 1

Relations observées :

sert d'appui à 2011.34.661
relation incertaine avec 2011.34.662
sert d'appui à 2011.34.667
s'appuie contre 2011.34.668
équivalent de 2012.34.789

Représentée sur les minutes :
205.737.38 ; 205.737.39

Inventaire sommaire du mobilier :

- base cuivre objets : B2011-34-687-1 ; 1 reste(s)

• **B2011.34.688** (positive)

Interprétation : P1 - Indéterminé

Description : Pierres de petite taille, gravier, céramique,
amphores (mobilier très peu abondant). ; Gris ; Argile

Commentaires : Couche grise visible sur le creusement
ouest et sud-ouest de la cave 231=237.

Datation : A52 Augustéen moyen
-20 + 1

Relations observées :

s'appuie contre 2011.34.623
équivalent de 2011.34.689
relation incertaine avec 2011.34.706

Représentée sur les minutes :

205.737.27 ; 205.737.31 ; 205.737.43 ; 205.737.44

Inventaire sommaire du mobilier :

- fer objet : 19,8 g ; 1 reste(s)
- fer clous : 24,6 g ; 3 reste(s)
- organique bois : 11,4 g ;
- organique os et coquille bruts : 3,8 g ;
- céramique amphore conservée : panses ; 5970 g ; 105
reste(s)
- céramique amphore conservée : diagnostiques ; 6619 g
; 21 reste(s)
- terre cuite architecturale conservée : 1030 g ; 1 reste(s)
- terre cuite architecturale jetée : 1790 g ; 8 reste(s)
- céramique vaisselle : 170 g ; 16 reste(s)

• **B2011.34.689** (positive)

Interprétation : P1 - Indéterminé

Description : Pierres de petites dimensions, graviers. ;
Gris ; Argile

Commentaires : Couche grise visible sur le creusement
ouest et sud-ouest de la cave 231=237 vers le fond de la
cave.

Datation : A52 Augustéen moyen
-20 + 1

Relations observées :

équivalent de 2011.34.688
s'appuie contre 2011.34.623

Représentée sur les minutes :

Inventaire sommaire du mobilier :

- fer objet : 3,7 g ; 1 reste(s)
- fer clous : 78,1 g ; 5 reste(s)
- fer déchets : 28,1 g ; 1 reste(s)
- organique bois : 3,8 g ;
- céramique amphore conservée : panse ; 16740 g ; 379
reste(s)
- céramique amphore conservée : diagnostic ; 10080 g ;
48 reste(s)
- terre cuite architecturale conservée : 480 g ; 1 reste(s)
- terre cuite architecturale jetée : 50 g ; 1 reste(s)
- monnaie : B2011-34-689-5 ; 1 reste(s)
- céramique vaisselle : 240 g ; 30 reste(s)

• **B2011.34.690** (positive)

Interprétation : P1 - Indéterminé

Description : _

Commentaires : Rectification/nettoyage du sondage 2005
dans la cave 230=238. Mobilier provenant des couches
de calage et les couches inférieures du remplissage de la
cave.

Datation : _

Relations observées :

relation incertaine avec 2004.34.207
relation incertaine avec 2005.34.248

relation incertaine avec 2011.34.691
remplit 2011.34.705

Représentée sur les minutes :

—
Inventaire sommaire du mobilier :

- céramique amphore conservée : panse ; 9740 g ; 105 reste(s)
- céramique amphore conservée : diagnostic ; 3720 g ; 15 reste(s)
- terre cuite architecturale jetée : 3060 g ; 25 reste(s)
- céramique vaisselle : 410 g ; 24 reste(s)
- terre cuite autre : B2011-34-690-6 ; 1 reste(s)

• **B2011.34.691** (positive)

Interprétation : PA4 - Remblai

Description : Gravier, céramique, amphore. ; Rouge-orange ; Argile

Commentaires : Couche de cailloutis rouge-orange, ressemble à du géologique mais comprend encore du mobilier archéologique. Forme une sorte de marche contre le creusement sud (705) de la cave 230=238. Peut-être le comblement entre le creusement et les parois de la cave (lors de la construction).

Datation : _

Relations observées :

relation incertaine avec 2011.34.690
équivalent de 2011.34.707
remplit 2011.34.705

Représentée sur les minutes :
205.737.37

Inventaire sommaire du mobilier :

—

• **B2011.34.692** (positive)

Interprétation : PT1 - Nettoyage

Description : _

Commentaires : Nettoyage final en secteur 3 sud

Datation : _

Relations observées :

—
Représentée sur les minutes :

—
Inventaire sommaire du mobilier :

- base cuivre objets : B2011-34-692-1 ; 1 reste(s)

• **B2011.34.693** (positive)

Interprétation : PA1 - Couche de démolition

Description : Amphores, céramique, fer (clous). ; Noir ; Argile/limon

Commentaires : Lambeau de remplissage très sombre, visible sur le creusement ouest de la cave. Il s'agit encore d'une partie du remplissage de la cave 231=237. Recouvert par un niveau jaune 702.

Datation : A52 Augustéen moyen
-20 + 1

Relations observées :

relation incertaine avec 2004.34.189
sert d'appui à 2011.34.702
s'appuie contre 2011.34.623

Représentée sur les minutes :
205.737.43 ; 205.737.44

Inventaire sommaire du mobilier :

- fer objet : 12,8 g ; 1 reste(s)

- fer clous : 18,8 g ; 3 reste(s)

- céramique amphore conservée : panse ; 6790 g ; 90 reste(s)

- céramique amphore conservée : diagnostic ; 2500 g ; 5 reste(s)

- terre cuite architecturale jetée : 1570 g ; 6 reste(s)

- céramique vaisselle : 230 g ; 21 reste(s)

• **B2011.34.694** (négative)

Interprétation : NA34 - Fosse de fondation

Description : Nord-sud. ; Allongée ; Parois concaves et fond plat.

Commentaires : Creusement de la sablière à l'ouest du sol 684. Compris entre celui-ci et le sol 665 (relation incertaine avec celui-ci). Remplit par 680. Le sol était appuyé de manière visible contre la paroi disparue (il est légèrement surélevé à son contact avec la sablière).

Datation : A52 Augustéen moyen
-20 + 1

Relations observées :

est rempli par 2011.34.680

Représentée sur les minutes :
205.737.37

Inventaire sommaire du mobilier :

—

• **B2011.34.695** (positive)

Interprétation : PA2 - Couche d'occupation

Description : Amphores, métal, TCA. ; Rouge ; Argile
Commentaires : Couche argileuse, rougeâtre et compacte, présente dans le fond du sondage dans la cave 230=238.

Datation : _

Relations observées :

sert d'appui à 2011.34.685

relation incertaine avec 2011.34.704

relation incertaine avec 2011.34.708

Représentée sur les minutes :
205.737.33

Inventaire sommaire du mobilier :

- fer clous : 39,4 g ; 2 reste(s)

- céramique amphore conservée : panse ; 4170 g ; 44 reste(s)

- céramique amphore conservée : diagnostic ; 2570 g ; 11 reste(s)

- terre cuite architecturale jetée : 210 g ; 2 reste(s)

- céramique vaisselle : 30 g ; 3 reste(s)

• **B2011.34.696** (positive)

Interprétation : PA70 - Radier de sol

Description : Brun ; Argile/graviers

Commentaires : Couche brune sous les niveaux d'occupation et de destruction, localisée dans le secteur 3 nord. Il s'agit probablement d'une couche de préparation de sol (radier?). Non fouillé.

Datation : A52 Augustéen moyen
-20 + 1

Relations observées :

est recoupé par 2011.34.622

sert d'appui à 2011.34.659

relation incertaine avec 2011.34.665

sert d'appui à 2011.34.668

sert d'appui à 2011.34.678

identique à 2013.34.821

identique à 2013.34.860

Représentée sur les minutes :

—
Inventaire sommaire du mobilier :

—

• **B2011.34.697** (positive)

Interprétation : PN3 - Pédogénèse, humus

Description : Gravier (<1 cm) ; Noir ; Limon

Commentaires : Horizon humifère, homogène, riche en galeries de racines, limite inférieure claire, légèrement ondulante et plus ou moins horizontale = horizon minéral enrichi en humus (A).

Datation : _

Relations observées :

s'appuie contre 2011.34.698

Représentée sur les minutes :

205.737.42

Inventaire sommaire du mobilier :

—

• **B2011.34.698** (positive)

Interprétation : PN3 - Pédogénèse, humus

Description : Cailloux, tessons. ; Noir ; Limon

Commentaires : Horizon humifère, homogène, riche en galeries de racines, limite inférieure ondulante et claire. = horizon minéral enrichi en humus (A).

Datation : _

Relations observées :

sert d'appui à 2011.34.697

s'appuie contre 2011.34.699

Représentée sur les minutes :

205.737.42

Inventaire sommaire du mobilier :

- céramique amphore conservée : panse ; 1010 g ; 15 reste(s)

- céramique amphore conservée : diagnostic ; 690 g ; 4 reste(s)

- terre cuite architecturale jetée : 20 g ; 2 reste(s)

- céramique vaisselle : 30 g ; 3 reste(s)

• **B2011.34.699** (positive)

Interprétation : PN3 - Pédogénèse, humus

Description : Gravier ; Gris foncé ; Limon

Commentaires : Horizon humifère, homogène, riche en galeries de racines, limite inférieure abrupte et légèrement ondulante. = horizon minéral enrichi en humus (A).

Datation : _

Relations observées :

sert d'appui à 2011.34.698

s'appuie contre 2011.34.700

Représentée sur les minutes :

205.737.42

Inventaire sommaire du mobilier :

—

• **B2011.34.700** (positive)

Interprétation : PN3 - Pédogénèse, humus

Description : Gravier, cailloux. ; Orange-beige ; Limon

Commentaires : Horizon à limite inférieure abrupte et légèrement ondulante = horizon d'altération (Bw).

Datation : _

Relations observées :

sert d'appui à 2011.34.699

s'appuie contre 2011.34.701

Représentée sur les minutes :

205.737.42

Inventaire sommaire du mobilier :

—

• **B2011.34.701** (positive)

Interprétation : PN3 - Pédogénèse, humus

Description : Gravier, cailloux ; Gris très clair ; Limon

Commentaires : Horizon contenant des cailloux montrant des casquettes (capping) = horizon C.

Datation : _

Relations observées :

sert d'appui à 2011.34.700

Représentée sur les minutes :

205.737.42

Inventaire sommaire du mobilier :

—

• **B2011.34.702** ()

Interprétation : P1 - Indéterminé

Description : Gravier ; Jaune ; Limon argileux

Commentaires : Niveau équivalent à B2010-34-462, dans le secteur 3 central. Limon argileux jaune, presque stérile.

Datation : _

Relations observées :

s'appuie contre 2011.34.693

est recoupé par 2011.34.672

s'appuie contre 2011.34.709

Représentée sur les minutes :

205.737.41 ; 205.737.31 ; 205.737.31 ; 205.737.43 ;

205.737.44

Inventaire sommaire du mobilier :

—

• **B2011.34.703** (positive)

Interprétation : PA4 - Remblai

Description : Brun foncé ; Argile

Commentaires : Remplissage d'un possible trou de poteau dans le coin sud-ouest de la cave 230=238, semble être creusé dans 707, la «marche» contre le creusement 705 de la cave. Une trace de charbon de forme quadrangulaire apparaissait en plan, peut-être la trace d'un poteau brûlé. Non fouillé (pas d'UF négative).

Datation : _

Relations observées :

recoupe 2011.34.707

recoupe 2011.34.707

Représentée sur les minutes :

—
Inventaire sommaire du mobilier :

—

• **B2011.34.704** (négative)

Interprétation : NA70 - Cave

Description : Est-ouest ; Rectiligne ; Paroi verticale

Commentaires : Dans le sondage 2011 dans la cave 230=238. Interface entre le comblement 707 («marche») contre le creusement 705 de la cave 230=238) et le possible emplacement de la paroi en bois.

Datation : _

Relations observées :

est rempli par 2011.34.707

relation incertaine avec 2011.34.685

relation incertaine avec 2011.34.695

Représentée sur les minutes :

205.737.33

Inventaire sommaire du mobilier :

—

• **B2011.34.705** (négative)

Interprétation : NA70 - Cave

Description : Est-ouest ; Rectiligne ; Concave

Commentaires : Creusement sud de la cave 230=238.

Datation : _

Relations observées :

est rempli par 2011.34.679

est rempli par 2011.34.681

est rempli par 2011.34.683

est rempli par 2011.34.685

est rempli par 2011.34.695

est rempli par 2011.34.690

est rempli par 2011.34.691

est rempli par 2011.34.707

identique à 2004.34.230

identique à 2005.34.238

Représentée sur les minutes :

205.737.33

Inventaire sommaire du mobilier :

—

• **B2011.34.706** (positive)

Interprétation : PA4 - Remblai

Description : Amphores, céramique, métal (bronze). ; Gris ; Argile

Commentaires : Lambeau de couche grise appuyée contre 633, localisée au sud du creusement de la cave 231=237. Extension et épaisseur limitées.

Datation : A52 Augustéen moyen

-20 + 1

Relations observées :

s'appuie contre 2011.34.623

relation incertaine avec 2011.34.688

Représentée sur les minutes :

205.737.31

Inventaire sommaire du mobilier :

- fer clous : 12,1 g ; 1 reste(s)

- céramique amphore conservée : panse ; 2650 g ; 10 reste(s)

- céramique amphore conservée : diagnostic ; 1320 g ; 4 reste(s)

- base cuivre objets : B2011-34-706-2 ; 1 reste(s)

- céramique vaisselle : 150 g ; 7 reste(s)

• **B2011.34.707** (positive)

Interprétation : PA4 - Remblai

Description : Pierres de moyennes dimensions, amphores... ; Jaune ; Argile

Commentaires : Remplissage de 704. Peut-être le calage entre le creusement 705 de la cave 230=238 et le possible emplacement de la paroi en bois. Non fouillé.

Datation : _

Relations observées :

équivalent de 2011.34.691

remplit 2011.34.704

remplit 2011.34.705

est recoupé par 2011.34.703

Représentée sur les minutes :

205.737.33

Inventaire sommaire du mobilier :

—

• **B2011.34.708** (positive)

Interprétation : PT1 - Nettoyage

Description : Amphores, pierres de moyennes et grandes dimensions, céramique, fer (clous), morceaux de sol et de mortier. ; Brun foncé ; Limon

Commentaires : Rectification et fouille partielle de la couche de destruction dans la cave 230=238 (sondage 2005) sous le niveau de comblement B2004-34-199=B2005-34-244 (voir relevé 205-737-37). Il s'agit très probablement du remplissage le plus ancien de la cave.

Datation : _

Relations observées :

relation incertaine avec 2011.34.685

relation incertaine avec 2011.34.695

Représentée sur les minutes :

—

Inventaire sommaire du mobilier :

- organique os et coquille bruts : 2,2 g ;

- céramique amphore conservée : panse ; 1110 g ; 13 reste(s)

- céramique amphore conservée : diagnostic ; 250 g ; 3 reste(s)

- terre cuite architecturale jetée : 870 g ; 7 reste(s)

- céramique vaisselle : 50 g ; 3 reste(s)

• **B2011.34.709** (positive)

Interprétation : P1 - Indéterminé

Description : Brun foncé ; Argile

Commentaires : Remplissage d'une structure visible sur le creusement ouest de la cave 231=237. Coupé par le creusement de la cave. Non fouillé.

Datation : _

Relations observées :

est recoupé par 2004.34.231

est recoupé par 2005.34.237

sert d'appui à 2011.34.702

équivalent de 2012.34.742

Représentée sur les minutes :

—

Inventaire sommaire du mobilier :

—

• **B2011.34.710** (négative)

Interprétation : E99 - Autre

Description : _

Commentaires : Prélèvement micromorphologique du sol construit Y. Devos.

Datation : _

*Relations observées :**Représentée sur les minutes :**Inventaire sommaire du mobilier :*• **B2011.34.711** (négative)*Interprétation :* E99 - Autre*Description :* _*Commentaires :* Prélèvement micromorphologique du sol construit Y. Devos.*Datation :* _*Relations observées :**Représentée sur les minutes :**Inventaire sommaire du mobilier :*• **B2011.34.712** (négative)*Interprétation :* E99 - Autre*Description :* _*Commentaires :* Prélèvement micromorphologique du sol construit Y. Devos.*Datation :* _*Relations observées :**Représentée sur les minutes :**Inventaire sommaire du mobilier :*• **B2012.34.713** (unité artificielle)*Interprétation :* PT1 - Nettoyage*Description :* _*Commentaires :* Nettoyage du secteur 3 au nord des caves. Superficiel : niveau rejoint et documenté en 2011*Datation :* _*Relations observées :**Représentée sur les minutes :**Inventaire sommaire du mobilier :*

- fer clous : 13,67 g ; 5 reste(s)
- céramique vaisselle : 384 g ; 38 reste(s)
- céramique amphore rejetée : 10860 g ; 162 reste(s)
- céramique amphore conservée : 2600 g ; 26 reste(s)
- terre cuite architecturale jetée : 180 g ; 4 reste(s)
- verre récipient : B2012-34-713-1 ; 1 reste(s)

• **B2012.34.714** (unité artificielle)*Interprétation :* PT1 - Nettoyage*Description :* _*Commentaires :* Nettoyage du secteur 3 au sud des caves. Vu l'état précaire de conservation de la surface fouillée jusqu'en 2011, la couche a fait l'objet d'un nettoyage d'environ 10 cm d'épaisseur partout.*Datation :* _*Relations observées :**Représentée sur les minutes :**Inventaire sommaire du mobilier :*

- fer clous : 29,79 g ; 5 reste(s)
- céramique vaisselle : 863 g ; 45 reste(s)
- céramique amphore rejetée : 7930 g ; 202 reste(s)
- terre cuite architecturale conservée : 1920 g ; 8 reste(s)
- terre cuite architecturale jetée : 1920 g ; 23 reste(s)

• **B2012.34.715** (positive)*Interprétation :* PA1 - Couche de démolition*Description :* Pierres (petites et moyennes : 10 cm max.), amphores, TCA, céramiques, métal (fer + bronze), mortier et sol brûlé rubéfié, charbons, os calcinés (rares). ; Grise/brune (par endroit noire à cause de la présence de concentrations de charbon) ; Limoneuse (hétérogène due à la présence de concentrations de débris de destructions, comme mortier et sol)*Commentaires :* Couche de destruction dans le nord du secteur 3, superficielle, observée en 2010 = (462) = (470). Correspondrait au sommet de la destruction.

Comme B2010-34-462 elle est caractérisée par une forte hétérogénéité, ainsi que par la présence d'abondants résidus de mortier, de matériel de construction (sol, terre brûlée) et de mobilier, issus de la destruction du bâtiment.

Datation : A52 Augustéen moyen

-20 + 1

Relations observées :

s'appuie contre 2012.34.735

s'appuie contre 2012.34.736

équivalent de 2010.34.462

équivalent de 2010.34.470

*Représentée sur les minutes :**Inventaire sommaire du mobilier :*

- monnaie : B2012-34-715-1,2 ; 4,33 g ; 2 reste(s)
- fer objet : B2012-34-715-6,10,36,37,38,41,42,43,44,45,46,48,49,50,51 ; 223,62 g ; 28 reste(s)
- fer clous : 905,59 g ; 232 reste(s)
- base cuivre objets : B2012-34-715-4,5,14 ; 2,44 g ; 4 reste(s)
- scories : B2012-34-715-39,40,47 ; 40,15 g ; 3 reste(s)
- céramique vaisselle : B2012-34-715-17,18,19,20,21,22,23,24,25,26,27,28,29,30,31,32,33,34 ; 2143 g ; 161 reste(s)
- céramique amphore rejetée : 25590 g ; 103 reste(s)
- céramique amphore conservée : B2012-34-715-15 ; 6640 g ; 53 reste(s)
- terre cuite architecturale conservée : 1050 g ; 2 reste(s)
- terre cuite architecturale jetée : 6960 g ; 28 reste(s)
- terre cuite autre : B2012-34-715-16 ; 34,86 g ; 1 reste(s)
- verre objet de parure : B2012-34-715-3,11 ; 2 reste(s)
- verre brut ou fondu : B2012-34-715-9 ; 1 reste(s)
- pierre architecturale : B2012-34-715-7,8 ; 26,47 g ; 7 reste(s)
- pierre artisanale : B2012-34-715-13 ; 1 reste(s)
- organique bois : B2012-34-715-12 ; 1 reste(s)
- organique os et coquille bruts : 4,47 g ; 2 reste(s)
- écriture : B2012-34-715-15,28 ; 2 reste(s)

• **B2012.34.716** (négative)*Interprétation :* NA50 - Trou de poteau

Description : Circulaire ; Concave

Commentaires : Localisation : secteur 3 sud.

Possible creusement de trou de poteau, très peu profond s'il s'agit effectivement d'une structure. Probablement contemporain aux deux autres trous de poteaux alignés : UF 718 et UF 720

Datation : A52 Augustéen moyen
-20 + 1

Relations observées :

est rempli par 2012.34.717

recoupe 2012.34.785

Représentée sur les minutes :

205.758.1 ; 205.758.3

Inventaire sommaire du mobilier :

—

• **B2012.34.717** (positive)

Interprétation : PA4 - Remblai

Description : Gris foncé ; Limon gris peu compacte

Commentaires : Remplissage d'un possible trou de poteau (Creusement = UF 716). Pas de mobilier retrouvé.

Datation : A52 Augustéen moyen
-20 + 1

Relations observées :

remplit 2012.34.716

Représentée sur les minutes :

205.758.1

Inventaire sommaire du mobilier :

—

• **B2012.34.718** (négative)

Interprétation : NA50 - Trou de poteau

Description : Circulaire ; Légèrement concave

Commentaires : Localisation : Secteur 3 sud.

Possible creusement d'un trou de poteau, très peu profond, s'il s'agit effectivement d'une structure. Probablement contemporain aux deux autres trous de poteaux alignés (UF 716 et UF 720)

Datation : A52 Augustéen moyen
-20 + 1

Relations observées :

est rempli par 2012.34.719

recoupe 2012.34.785

Représentée sur les minutes :

205.758.1 ; 205.758.3

Inventaire sommaire du mobilier :

—

• **B2012.34.719** (positive)

Interprétation : PA4 - Remblai

Description : Un tesson de céramique ; Gris foncé ; Limon meuble

Commentaires : Remplissage d'un possible trou de poteau (UF 718).

Datation : A52 Augustéen moyen
-20 + 1

Relations observées :

remplit 2012.34.718

Représentée sur les minutes :

205.758.1

Inventaire sommaire du mobilier :

- terre cuite architecturale jetée : 130 g ; 1 reste(s)

• **B2012.34.720** (négative)

Interprétation : NA50 - Trou de poteau

Description : Circulaire ; Légèrement concave

Commentaires : Localisation : secteur 3 sud.

Possible creusement, très peu profond s'il s'agit véritablement d'une structure.

Probablement contemporain aux deux autres trous de poteaux alignés (UF 716 et UF 718)

Datation : A52 Augustéen moyen
-20 + 1

Relations observées :

est rempli par 2012.34.721

recoupe 2012.34.785

Représentée sur les minutes :

205.758.2 ; 205.758.4

Inventaire sommaire du mobilier :

—

• **B2012.34.721** (positive)

Interprétation : PA4 - Remblai

Description : Amphore, céramique et cailloux. ; Gris foncé ; Terre grise foncée peu compacte

Commentaires : Remplissage d'un possible trou de poteau (Creusement : UF 720) constitué de plusieurs tessons d'amphores, céramique et des cailloux.

Remplissage légèrement plus dense que les UF 717 et UF 719.

Datation : A52 Augustéen moyen
-20 + 1

Relations observées :

remplit 2012.34.720

Représentée sur les minutes :

205.758.2

Inventaire sommaire du mobilier :

- fer clous : 15,42 g ; 5 reste(s)

- céramique vaisselle : 27,60 g ; 2 reste(s)

- céramique amphore rejetée : 220 g ; 6 reste(s)

- terre cuite architecturale jetée : 240 g ; 2 reste(s)

• **B2012.34.722** (unité artificielle)

Interprétation : PT1 - Nettoyage

Description : _

Commentaires : Nettoyage général et superficiel des secteurs 1 et 2 (zone nord).

Datation : _

Relations observées :

—

Représentée sur les minutes :

—

Inventaire sommaire du mobilier :

- fer objet : B2012-34-722-2 ; 51,76 g ; 1 reste(s)

- fer clous : B2012-34-722-5 ; 91,57 g ; 16 reste(s)

- fer déchets : B2012-34-722-3,4 ; 31,42 g ; 9 reste(s)

- base cuivre objets : B2012-34-722-1 ; 2,36 g ; 1 reste(s)

- céramique vaisselle : 498 g ; 39 reste(s)

- céramique amphore rejetée : 21710 g ; 827 reste(s)

- céramique amphore conservée : 6070 g ; 58 reste(s)

- terre cuite architecturale conservée : 510 g ; 3 reste(s)

- terre cuite architecturale jetée : 4070 g ; 44 reste(s)

• **B2012.34.723** (positive)

Interprétation : PA4 - Remblai

Description : Pierres (cailloux de taille moyenne, jusqu'à 20 cm max.), amphores, TCA, céramique et métal (fer) ; Jaune/grise (par endroits) ; Limoneuse/argileuse (hétérogène)

Commentaires : Couche de remblais de PC 14.

Localisation: démolition de la berme entre les secteurs 2 et 3, zone nord du chantier.

Le remblai, comme vu en 2010, est hétérogène: il présente des zones avec des concentrations de pierres dans une matrice argileuse très compacte - localisées au dessus du remplissage du canal 734 - et des zones où la matrice est limoneuse et grise.

Une situation très similaire avait été observée, dans le même secteur, lors des fouilles 2010 (voir par exemple les UF B2010-34-440 et 441).

Datation : _

Relations observées :

équivalent de 2010.34.440

équivalent de 2010.34.441

équivalent de 2012.34.725

équivalent de 2012.34.726

équivalent de 2012.34.729

équivalent de 2012.34.730

équivalent de 2012.34.738

équivalent de 2012.34.744

équivalent de 2012.34.747

équivalent de 2012.34.748

équivalent de 2012.34.753

équivalent de 2012.34.755

équivalent de 2012.34.756

équivalent de 2012.34.762

équivalent de 2012.34.768

équivalent de 2012.34.770

équivalent de 2012.34.786

s'appuie contre 2012.34.724

Représentée sur les minutes :

Inventaire sommaire du mobilier :

- monnaie : B2012-34-723-1 ; 2 g ; 1 reste(s)

- fer objet : B2012-34-723-4 ; 18,72 g ; 1 reste(s)

- fer clous : 134,30 g ; 30 reste(s)

- céramique vaisselle : 316 g ; 29 reste(s)

- céramique amphore rejetée : 12450 g ; 283 reste(s)

- céramique amphore conservée : 6200 g ; 35 reste(s)

- terre cuite architecturale conservée : 1090 g ; 3 reste(s)

- terre cuite architecturale jetée : 3490 g ; 45 reste(s)

- verre objet de parure : B2012-34-723-3 ; 1 reste(s)

- pierre mortier de chaux : B2012-34-723-2 ; 312 g ; 1 reste(s)

• **B2012.34.724** (positive)

Interprétation : PA76 - Remplissage canalisation

Description : Pierres (max. 10 cm), quelques pierres de grande dimension (probables intrusions), amphores, TCA, céramiques (peu fréquentes) métal (clous) ; Côté nord : rouge

Côté sud : brune/grise ; Côté nord : argile et pierres moyennes (max. 10 cm).

Côté sud : argile/limon, petites pierres et mobilier archéologique (limite entre les deux zones difficile à

distinguer)

Commentaires : Remplissage supérieur du canal 734.

Le remplissage, très hétérogène, est probablement constitué au moins en partie par du remblai de PC 14, qui s'est effondré dans la structure au moment de la disparition de la probable canalisation en bois. Le remplissage est formé par des pierres de diamètre moyen dans une matrice argileuse.

Plus au sud, la matrice est plus limoneuse et grise, avec plus de mobilier, toujours fragmentaire et en position secondaire.

Datation : _

Relations observées :

sert d'appui à 2012.34.723

remplit 2012.34.734

sert d'appui à 2012.34.738

sert d'appui à 2012.34.744

sert d'appui à 2012.34.725

s'appuie contre 2012.34.773

sert d'appui à 2012.34.755

sert d'appui à 2012.34.768

sert d'appui à 2012.34.771

Représentée sur les minutes :

205.758.8 ; 205.758.9 ; 205.758.10 ; 205.758.11 ;

205.758.12 ; 205.758.13 ; 205.758.14 ; 205.758.24 ;

205.758.25 ; 205.758.29 ; 205.758.30

Inventaire sommaire du mobilier :

- monnaie : B2012-34-724-1,2,4,5 ; 11,54 g ; 4 reste(s)

- fer objet : B2012-34-724-16,17,18,19,20,21,22,23 ; 141,46 g ; 25 reste(s)

- fer clous : 1081,9 g ; 254 reste(s)

- base cuivre objets : B2012-34-724-3,6,7,9 ; 5 g ; 4 reste(s)

- base cuivre déchets : B2012-34-724-6,8 ; 6,10 g ; 1 reste(s)

- scories : B2012-34-724-10,11,12,13,14,15 ; 165,70 g ; 12 reste(s)

- céramique vaisselle : B2012-34-724-

24,25,26,27,28,29,30,31,32,33,34 ; 1758 g ; 142 reste(s)

- céramique amphore rejetée : 64670 g ; 1817 reste(s)

- céramique amphore conservée : B2012-34-724-30 ;

34776 g ; 246 reste(s)

- terre cuite architecturale jetée : 8315 g ; 79 reste(s)

- organique os et coquille bruts : 3,56 g ;

- écriture : B2012-34-724-30 ; 1 reste(s)

• **B2012.34.725** (positive)

Interprétation : PA4 - Remblai

Description : Pierres (max. 10 cm), cailloux petits et moyens, mortier par zones (peu compact), charbons par zones (rares), os (rares et calcinés), fragments d'amphore et de céramique, métal. ; Brun/rouge ; Argile (beaucoup de pierres, zone très hétérogène)

Commentaires : Couche de remblais de PC 14.

Localisation: secteur 2 zone centrale de la partie nord du secteur.

Couche hétérogène (=B2010-34-490 et 491). Dernière couche appuyée directement sur le niveau de sol 733. Présence de matériel de destruction en position secondaire (charbon et mortier, en proportions importantes par rapport aux autres UF de remblai équivalentes), mais encore clairement interprétable

comme un remblai de base de PC 14. Même si elle est fortement hétérogène, l'UF a été considérée comme unitaire.

Datation : _

Relations observées :

équivalent de 2012.34.723

équivalent de 2012.34.726

équivalent de 2012.34.729

équivalent de 2012.34.730

équivalent de 2012.34.738

équivalent de 2012.34.744

équivalent de 2012.34.747

équivalent de 2012.34.748

équivalent de 2012.34.753

équivalent de 2012.34.755

équivalent de 2012.34.756

équivalent de 2012.34.762

équivalent de 2012.34.768

équivalent de 2012.34.770

équivalent de 2012.34.786

s'appuie contre 2012.34.724

s'appuie contre 2012.34.733

s'appuie contre 2012.34.731

s'appuie contre 2012.34.732

s'appuie contre 2012.34.746

Représentée sur les minutes :

Inventaire sommaire du mobilier :

- monnaie : B2012-34-725-13 ; 1,25 g ; 1 reste(s)

- fer objet : B2012-34-725-3,10,14 ; 170,3 g ; 21 reste(s)

- fer clous : B2012-34-725-1 ; 857,81 g ; 229 reste(s)

- base cuivre objets : B2012-34-725-4,5,6,7,8,9,12 ; 15,23 g ; 7 reste(s)

- scories : B2012-34-725-15,16,17 ; 140,84 g ; 11 reste(s)

- céramique vaisselle : 654 g ; 71 reste(s)

- céramique amphore rejetée : 49620 g ; 1812 reste(s)

- céramique amphore conservée : 13230 g ; 132 reste(s)

- terre cuite architecturale jetée : 2870 g ; 28 reste(s)

- verre objet de parure : B2012-34-725-2 ; 1 reste(s)

- pierre mortier de chaux : 40 g ; 1 reste(s)

- organique os et coquille bruts : 1,04 g ;

- organique autre : Charbons ; 19,6 g ;

• **B2012.34.726** (positive)

Interprétation : PA4 - Remblai

Description : Graviers/cailloux, amphores, TCA, céramiques, fer (clous). ; Partie supérieure : brun.

Partie inférieure : jaune ; Partie supérieure : limon meuble

Partie inférieure : limon compact

Commentaires : Couche de remblais de PC 14.

Localisation: secteur 1 nord, zone est (le long de la berme).

La partie supérieure de la couche est constituée d'une matrice limoneuse brune et meuble, alors que la partie inférieure est plus jaune et compacte.

Il s'agit de la première partie du remblai PC14 fouillée jusqu'au niveau de sol 727 en secteur 1. L'épaisseur varie de 10 à 40 cm.

Datation : _

Relations observées :

équivalent de 2012.34.723

équivalent de 2012.34.725

équivalent de 2012.34.729

équivalent de 2012.34.730

équivalent de 2012.34.738

équivalent de 2012.34.744

équivalent de 2012.34.747

équivalent de 2012.34.753

équivalent de 2012.34.755

équivalent de 2012.34.756

équivalent de 2012.34.762

équivalent de 2012.34.768

équivalent de 2012.34.770

équivalent de 2012.34.786

s'appuie contre 2012.34.727

s'appuie contre 2012.34.750

s'appuie contre 2012.34.766

équivalent de 2012.34.748

Représentée sur les minutes :

Inventaire sommaire du mobilier :

- fer objet : B2012-34-726-1,2,3,4,5,7,8 ; 95,43 g ; 8 reste(s)

- fer clous : 270,60 g ; 56 reste(s)

- base cuivre objets : B2012-34-726-6 ; 0,7 g ; 1 reste(s)

- céramique vaisselle : 222 g ; 37 reste(s)

- céramique amphore conservée : 2330 g ; 32 reste(s)

- terre cuite architecturale conservée : 120 g ; 1 reste(s)

- terre cuite architecturale jetée : 2570 g ; 40 reste(s)

• **B2012.34.727** (positive)

Interprétation : PA71 - Sol construit

Description : Gravier et fragments d'amphores nombreux. Quelques pierres de dimensions plus importantes (max. 15 cm). ; Argile jaune ; Fragments de graviers et d'amphores liés dans une argile extrêmement compacte.

Commentaires : Niveau de sol de la phase II constitué par du gravier, de l'argile, des pierres et des fragments d'amphore qui ont été fortement compactés et forment une surface plane et régulière. Localisé en secteur 1, équivalent de 733 en secteur 2.

Interprétation: sol d'espace ouvert, extérieur(voie ou cour), à l'ouest de l'espace occupé par l'habitat (secteur 3).

Présence des clous fichés dans le sol. Le sol présente un pendage orienté sud-ouest/nord-est (alors que le sol équivalent 733 présente plutôt un pendage orienté sud-nord).

Datation : A52 Augustéen moyen

-20 + 1

Relations observées :

sert d'appui à 2012.34.726

équivalent de 2012.34.733

sert d'appui à 2012.34.748

sert d'appui à 2012.34.729

sert d'appui à 2012.34.747

sert d'appui à 2012.34.786

sert d'appui à 2012.34.753

sert d'appui à 2012.34.731

est recoupé par 2012.34.749

sert d'appui à 2012.34.762

sert d'appui à 2012.34.770

identique à 2013.34.842

Représentée sur les minutes :

205.758.16 ; 205.758.19

Inventaire sommaire du mobilier :

- monnaie : B2012-34-727-4 ; 4,55 g ; 1 reste(s)
- fer objet : B2012-34-727-3 ; 2,17 g ; 2 reste(s)
- fer clous : B2012-34-727-1 ; 44,39 g ; 5 reste(s)
- base cuivre objets : B2012-34-727-2 ; 0,65 g ; 1 reste(s)
- céramique vaisselle : 7,31 g ; 2 reste(s)
- céramique amphore rejetée : 1530 g ; 75 reste(s)
- céramique amphore conservée : 330 g ; 8 reste(s)

• **B2012.34.728** (positive)

Interprétation : PA4 - Remblai

Description : Pierres (dimension > 15 cm.), charbon (rare), cailloux, amphores, métal (clous) ; Brune/grise ; Limon

Commentaires : Ensemble de pierres de grandes dimensions, localisées dans la même zone que l'UF 800, dans le secteur 1.

La concentration a d'abord été interprétée comme le possible remplissage d'une fosse, mais il s'agit en réalité d'une concentration qui fait partie d'un remblai, et n'est pas liée à un vrai creusement.

Probablement partie des remblais de base de PC 14, donc équivalent à 729.

Datation : _

Relations observées :

équivalent de 2012.34.745

relation incertaine avec 2012.34.800

s'appuie contre 2012.34.770

Représentée sur les minutes :

205.758.6

Inventaire sommaire du mobilier :

- fer clous : 10,33 g ; 5 reste(s)
- base cuivre objets : B2012-34-728-1 ; 2 g ; 1 reste(s)
- céramique amphore rejetée : 1880 g ; 93 reste(s)
- céramique amphore conservée : 120 g ; 2 reste(s)
- terre cuite architecturale jetée : 110 g ; 2 reste(s)

• **B2012.34.729** (positive)

Interprétation : PA4 - Remblai

Description : Nombreuses pierres ; Partie supérieure : brune

Partie inférieure : jaune ; Partie supérieure : limon meuble

Partie inférieure : limon argileux compact

Commentaires : Couche de remblais de PC 14.

Localisation: zone centrale du secteur 1 nord.

Équivalente aux niveaux fouillés au nord du secteur (726, 747, 748, 753 et 786).

Il s'agit d'une succession de niveaux bien distincts, constitués, en partie supérieure, d'une matrice brune et meuble (équivalent en particulier à 726), et en partie inférieure, d'une matrice argileuse contenant beaucoup de pierres et fortement indurée (équivalent en particulier à 748).

Datation : _

Relations observées :

équivalent de 2012.34.723

équivalent de 2012.34.725

équivalent de 2012.34.726

s'appuie contre 2012.34.727

équivalent de 2012.34.730

équivalent de 2012.34.738

équivalent de 2012.34.744

équivalent de 2012.34.747

équivalent de 2012.34.748

équivalent de 2012.34.753

équivalent de 2012.34.755

équivalent de 2012.34.756

équivalent de 2012.34.762

équivalent de 2012.34.768

équivalent de 2012.34.770

équivalent de 2012.34.786

sert d'appui à 2012.34.745

Représentée sur les minutes :

205.758.7

Inventaire sommaire du mobilier :

- fer objet : B2012-34-729-1 ; 23,88 g ; 4 reste(s)

- fer clous : 352,51 g ; 81 reste(s)

- céramique vaisselle : B2012-34-729-3,4,5,6,7,8,9,10 ; 919 g ; 103 reste(s)

- céramique amphore rejetée : 47390 g ; 1501 reste(s)

- céramique amphore conservée : B2012-34-729-2 ; 16990 g ; 166 reste(s)

- terre cuite architecturale conservée : 650 g ; 4 reste(s)

- terre cuite architecturale jetée : 5160 g ; 61 reste(s)

- écriture : B2012-34-729-2 ; 1 reste(s)

• **B2012.34.730** (positive)

Interprétation : PA4 - Remblai

Description : Pierres (petites et moyennes), amphores, TCA, céramiques, fer (clous), mortier/charbon (rares). ; jaune/brun ; Limon

Commentaires : Couche de remblais de PC 14.

Localisation: secteur 2 nord, zone est (proche de la berme entre secteurs 2 et 3).

Il s'agit d'une couche similaire à 725, appuyée sur un deuxième niveau de remblais (738) plus dur, et semblable aux niveaux 726 et 729, ainsi qu'à 744.

On suppose que, comme pour 725, la nature plus hétérogène de 730 est liée à la proximité avec la zone construite (secteur 3) du chantier. A noter aussi qu'il s'agit de la partie du remblai (avec 738) directement appuyée sur le remplissage du canal 734.

Datation : _

Relations observées :

équivalent de 2012.34.723

équivalent de 2012.34.725

équivalent de 2012.34.726

équivalent de 2012.34.729

équivalent de 2012.34.744

équivalent de 2012.34.747

équivalent de 2012.34.748

équivalent de 2012.34.753

équivalent de 2012.34.755

équivalent de 2012.34.756

équivalent de 2012.34.762

équivalent de 2012.34.768

équivalent de 2012.34.770

équivalent de 2012.34.786

équivalent de 2012.34.738

s'appuie contre 2012.34.766

Représentée sur les minutes :

Inventaire sommaire du mobilier :

- monnaie : B2012-34-730-1 ; 2 g ; 1 reste(s)
- fer clous : 54,52 g ; 18 reste(s)
- céramique vaisselle : 79 g ; 8 reste(s)
- céramique amphore rejetée : 4180 g ; 185 reste(s)
- céramique amphore conservée : 1770 g ; 23 reste(s)
- terre cuite architecturale jetée : 240 g ; 2 reste(s)

• **B2012.34.731** (positive)

Interprétation : PA71 - Sol construit

Description : Pierres (petites et moyennes), mortier (rare).
; Jaune ; Argile compacte

Commentaires : Lambeau de niveau de sol en gravier très compact, appuyé sur 732 et 733. Au niveau de la berme (UF 762), le sol était recouvert de remblai de PC 14.

Interprétation : Réaménagement du sol (UF 727 et 733) localisé le long de la limite sud du sol, matérialisé par une matrice plus dure, et une texture en gravier beaucoup plus grossière.

Datation : A52 Augustéen moyen
-20 + 1

Relations observées :

s'appuie contre 2012.34.727

sert d'appui à 2012.34.762

sert d'appui à 2012.34.725

s'appuie contre 2012.34.733

s'appuie contre 2012.34.732

équivalent de 2012.34.752

Représentée sur les minutes :
205.758.17

Inventaire sommaire du mobilier :

- fer objet : B2012-34-731-1 ; 4,39 g ; 1 reste(s)
- fer clous : 66,10 g ; 15 reste(s)
- céramique amphore rejetée : 720 g ; 21 reste(s)
- terre cuite architecturale jetée : 60 g ; 1 reste(s)

• **B2012.34.732** (positive)

Interprétation : PA71 - Sol construit

Description : Blanche ; Mortier (+ sable)

Commentaires : Lambeau de couche de forme quadrangulaire constitué par du mortier, localisé au centre du secteur 2. Il est recouvert par 731, s'appuie sur le sol 733, et a été interprété comme une partie du réaménagement du niveau de sol 733 (donc équivalent à 731). Non fouillé.

Datation : A52 Augustéen moyen
-20 + 1

Relations observées :

sert d'appui à 2012.34.731

s'appuie contre 2012.34.733

sert d'appui à 2012.34.725

Représentée sur les minutes :
205.758.17

Inventaire sommaire du mobilier :

—

• **B2012.34.733** (positive)

Interprétation : PA71 - Sol construit

Description : Nombreux graviers et fragments d'amphores, quelques pierres plus importantes (max. 15 cm). ; Grise ; Argile extrêmement compacte

Commentaires : Niveau de sol de la phase II constitué par du gravier, de l'argile, des pierres et des fragments d'amphore qui ont été fortement compactés et forment une surface plane et régulière. Localisé en secteur 2, zone nord, et équivalent à 727 en secteur 1. Il se différencie de 727 par une coloration très grise probablement à la proximité avec la zone d'habitat en secteur 3.

Il est recoupé par le canal 734, par la tranchée de fondation du mur PC 14 (749) et par les probables trous de racines 763 et 764.

Interprétation: sol d'espace ouvert, extérieur, (voie ou cour) à l'ouest de l'espace occupé par l'habitat en secteur 3.

Présence de clous fichés dans le sol.

Le sol présente un pendage orienté sud-nord (alors que le sol équivalent 727 présente plutôt un pendage orienté sud-ouest/nord-est).

Datation : A52 Augustéen moyen
-20 + 1

Relations observées :

sert d'appui à 2012.34.725

équivalent de 2012.34.727

sert d'appui à 2012.34.731

sert d'appui à 2012.34.732

sert d'appui à 2012.34.738

sert d'appui à 2012.34.744

sert d'appui à 2012.34.802

est recoupé par 2012.34.734

est recoupé par 2012.34.763

est recoupé par 2012.34.764

est recoupé par 2012.34.749

sert d'appui à 2012.34.762

sert d'appui à 2012.34.752

sert d'appui à 2012.34.756

est recoupé par 2012.34.760

sert d'appui à 2012.34.768

s'appuie contre 2012.34.798

identique à 2013.34.842

Représentée sur les minutes :

205.758.10 ; 205.758.12 ; 205.758.13 ; 205.758.14 ;

205.758.17 ; 205.758.30 ; 205.758.26

Inventaire sommaire du mobilier :

- fer clous : 5,98 g ; 1 reste(s)

• **B2012.34.734** (négative)

Interprétation : NA32 - Tranchée de canalisation

Description : Nord-sud ; Rectiligne ; Fond plat, parois verticales et rectilignes

Commentaires : Creusement d'un canal/fossé nord-sud, dont l'extrémité nord est matérialisée par une ouverture maçonnée dans le mur nord de PC 14 (B2010-34-481).

Naturel visible dans le fond (804). Le creusement est extrêmement régulier et recoupe le niveau de sol 733.

Fond plat (pente sud-nord), bords verticaux.

Datation : _

Relations observées :

est rempli par 2012.34.724

recoupe 2012.34.733

est rempli par 2012.34.773

est rempli par 2012.34.771

recoupe 2012.34.780

recoupe 2012.34.798

recoupe 2012.34.804

Représentée sur les minutes :

205.758.8 ; 205.758.9 ; 205.758.10 ; 205.758.11 ;

205.758.12 ; 205.758.13 ; 205.758.14 ; 205.758.25 ;

205.758.29 ; 205.758.30

Inventaire sommaire du mobilier :

–

• **B2012.34.735** (positive)

Interprétation : PA1 - Couche de démolition

Description : Pierres (petites), charbon ; Jaune/grise ; Limon

Commentaires : Couche sous 715, extrémité nord du secteur 3 (=468).

La couche de destruction est directement posée sur la préparation/comblement (?) de pierres (737). Elle repose sur 794 et 795 et est équivalente à 779.

Datation : A52 Augustéen moyen

-20 + 1

Relations observées :

équivalent de 2012.34.779

s'appuie contre 2012.34.737

s'appuie contre 2012.34.794

s'appuie contre 2012.34.795

sert d'appui à 2012.34.715

équivalent de 2012.34.736

est recoupé par 2012.34.760

Représentée sur les minutes :

205.758.15

Inventaire sommaire du mobilier :

- fer clous : 128,17 g ; 44 reste(s)

- céramique vaisselle : B2012-34-735-1 ; 119 g ; 20 reste(s)

- céramique amphore conservée : 880 g ; 6 reste(s)

- terre cuite architecturale conservée : 1670 g ; 4 reste(s)

- terre cuite architecturale jetée : 2550 g ; 10 reste(s)

• **B2012.34.736** (positive)

Interprétation : PA1 - Couche de démolition

Description : Pierres (petites à moyennes, avec présence de pierres de plus grandes dimensions - voir UF 737), charbon, os, mortier, morceaux de sol ; Hétérogène, mélange entre zones gris/jaune (par endroits rubéfiées) et zones noires très charbonneuses ; Limon mélangé à du mortier, zones charbonneuses, fragments de sols en argile compacte et rubéfiée.

Commentaires : Niveau de destruction, localisé dans toute la partie nord du secteur 3. Le niveau est caractérisé par la trace d'éléments de structure carbonisés en position primaire. S'appuie directement sur le niveau de sol 789, recouvre également la couche de destruction 779 vers le nord et est recouverte par la couche 715.

Datation : A52 Augustéen moyen

-20 + 1

Relations observées :

sert d'appui à 2012.34.715

équivalent de 2012.34.779

s'appuie contre 2012.34.789

équivalent de 2012.34.735

s'appuie contre 2012.34.737

Représentée sur les minutes :

205.758.15 ; 205.758.18 ; 205.758.20

Inventaire sommaire du mobilier :

- monnaie : B2012-34-736-2 ; 6,25 g ; 1 reste(s)

- fer objet : B2012-34-736-1 ; 51,47 g ; 1 reste(s)

- céramique vaisselle : B2012-34-736-4 ; 75,33 g ; 12 reste(s)

- céramique amphore conservée : 1370 g ; 15 reste(s)

- céramique amphore rejetée : 2780 g ; 101 reste(s)

- terre cuite architecturale jetée : 890 g ; 9 reste(s)

- terre cuite autre : B2012-34-736-3 ; 1 reste(s)

• **B2012.34.737** (positive)

Interprétation : PA4 - Remblai

Description : Pierres de dimensions petites à grandes, en parties classées, TCA, rares fragments d'amphore ; Couche sans matrice ; Couche formée totalement par constituants grossiers, sans matrice

Commentaires : Préparation/comblement de pierres dans le secteur 3 nord. Elle est équivalente à 445 (voir Rapport de fouille 2010 p. 197). Il s'agit d'une concentration de pierres de forme quadrangulaire, d'environ 3 x 3 m, située à l'extrémité nord du secteur 3. Au départ, quand elle était encore recouverte par la destruction 779, elle avait été interprétée comme un niveau de préparation de sol. Pendant la fouille de 779, la couche a été interprétée comme le comblement de sablières basses, à cause de la forme quadrangulaire de la couche et l'absence de pierres au centre de l'espace. Finalement, il semble plutôt s'agir de la partie supérieure du comblement d'une structure creusée de taille importante (cave ou cellier ?) (807).

Dans le point de vue de la planimétrie générale des structures du secteur 3, le comblement 737 matérialise la pièce plus septentrionale du secteur (environ 3x3 m). A niveau de constitution, ce comblement est formé presque intégralement par pierres de taille moyenne et grande et fragments de tuiles, plus rares les tessons d'amphore, nombreuses les clous long du périmètre.

A noter aussi la présence des grosses pierres aux angles, et d'un alignement bien construit des pierres avec face externe plat long du côté est de l'espace.

Datation : A52 Augustéen moyen

-20 + 1

Relations observées :

sert d'appui à 2012.34.735

sert d'appui à 2012.34.736

sert d'appui à 2012.34.779

s'appuie contre 2012.34.806

sert d'appui à 2012.34.756

est recoupé par 2012.34.760

s'appuie contre 2012.34.803

remplit 2012.34.807

s'appuie contre 2012.34.794

s'appuie contre 2012.34.795
s'appuie contre 2012.34.796
identique à 2013.34.817
Représentée sur les minutes :

— *Inventaire sommaire du mobilier :*

- céramique amphore conservée : 450 g ; 1 reste(s)
- terre cuite architecturale jetée : 990 g ; 7 reste(s)

• **B2012.34.738** (positive)

Interprétation : PA4 - Remblai

Description : Pierres (petites et moyennes), amphores, TCA, céramiques et métal (fer). ; Jaune ; Argile (compacte)

Commentaires : Couche de remblais de PC 14.

Localisation: secteur 2 nord, zone est (long de la berme entre secteurs 2 et 3).

Il s'agit du niveau de remblai sous 730, avec lequel il constituait la séquence (voir 726 et 748) typique des remblais PC 14 appuyées contre le sol 727/733 au nord du chantier. Il est directement en contact avec le sol 733 et le remplissage 724 de la canalisation 734.

Il était également appuyé contre le mur nord de PC 14, et recouvrait la tranchée de fondation 749 de ce dernier.

Datation : _

Relations observées :

équivalent de 2012.34.723
s'appuie contre 2012.34.724
équivalent de 2012.34.725
équivalent de 2012.34.726
équivalent de 2012.34.729
s'appuie contre 2012.34.733
s'appuie contre 2012.34.750
équivalent de 2012.34.744
équivalent de 2012.34.747
équivalent de 2012.34.748
équivalent de 2012.34.753
équivalent de 2012.34.755
équivalent de 2012.34.756
équivalent de 2012.34.762
équivalent de 2012.34.768
équivalent de 2012.34.770
équivalent de 2012.34.786
s'appuie contre 2012.34.746
équivalent de 2012.34.730
s'appuie contre 2012.34.766
s'appuie contre 2012.34.771
Représentée sur les minutes :

— *Inventaire sommaire du mobilier :*

- fer objet : B2012-34-738-3,6 ; 32,03 g ; 2 reste(s)
- fer clous : B2012-34-738-1 ; 195,56 g ; 46 reste(s)
- scories : B2012-34-738-2 ; 91,77 g ; 1 reste(s)
- céramique vaisselle : B2012-34-738-4,5 ; 232,64 g ; 18 reste(s)
- céramique amphore rejetée : 11930 g ; 580 reste(s)
- céramique amphore conservée : 1910 g ; 38 reste(s)
- terre cuite architecturale conservée : 90 g ; 1 reste(s)
- terre cuite architecturale jetée : 360 g ; 3 reste(s)

• **B2012.34.739** (positive)

Interprétation : PA4 - Remblai

Description : absentes ; brune/grise sombre ; limon

Commentaires : Remplissage de la sablière basse, localisé dans la partie centrale du secteur 1, et orientée est-ouest. Pourrait délimiter au sud les sols 731 et 727. Identique à B2010-34-487 (voir Rapport de Fouille 2010 p. 186), dont la négative est B2010-34-489.

Non fouillé.

Datation : A52 Augustéen moyen

-20 + 1

Relations observées :

identique à 2010.34.487

s'appuie contre 2012.34.785

Représentée sur les minutes :

— *Inventaire sommaire du mobilier :*

—

• **B2012.34.740** (unité artificielle)

Interprétation : PT1 - Nettoyage

Description : _

Commentaires : Nettoyage superficiel de la zone située à l'ouest des caves au centre du secteur 3.

Datation : _

Relations observées :

— *Représentée sur les minutes :*

— *Inventaire sommaire du mobilier :*

- fer clous : 74,12 g ; 8 reste(s)
- autres métaux : B2012-34-740-1 ; 74 g ; 1 reste(s)
- céramique vaisselle : B2012-34-740-2 ; 218 g ; 34 reste(s)
- céramique amphore rejetée : 2940 g ; 64 reste(s)
- céramique amphore conservée : 1360 g ; 10 reste(s)
- terre cuite architecturale jetée : 140 g ; 3 reste(s)

• **B2012.34.741** (unité artificielle)

Interprétation : PT1 - Nettoyage

Description : _

Commentaires : Nettoyage de la cave 621.

Datation : _

Relations observées :

— *Représentée sur les minutes :*

— *Inventaire sommaire du mobilier :*

- fer clous : 22,35 g ; 2 reste(s)
- céramique vaisselle : B2012-34-741-1 ; 18,60 g ; 2 reste(s)
- terre cuite architecturale jetée : 200 g ; 1 reste(s)

• **B2012.34.742** (positive)

Interprétation : PA4 - Remblai

Description : Pierres (moyennes et grandes) ; Brune ; Limon

Commentaires : Couche très riche en pierres, mise au jour lors du nettoyage (741), contre la limite ouest de la cave 231. Voir B2011-34-709.

La couche a été individualisée à la suite de la découverte d'un morceau de bracelet en bronze (B2012-34-742.1).

Datation : A52 Augustéen moyen

-20 + 1

Relations observées :

équivalent de 2011.34.709

sert d'appui à 2012.34.785

Représentée sur les minutes :

Inventaire sommaire du mobilier :

- base cuivre objets : B2012-34-742-1 ; 0,10 g ; 1 reste(s)

• **B2012.34.743** (unité artificielle)

Interprétation : PT1 - Nettoyage

Description : _

Commentaires : Nettoyage et rectification des profils sud de 736, dans la partie centrale du secteur 3.

Datation : _

Relations observées :

Représentée sur les minutes :

Inventaire sommaire du mobilier :

- céramique vaisselle : 16 g ; 1 reste(s)

- céramique amphore rejetée : 460 g ; 8 reste(s)

• **B2012.34.744** (positive)

Interprétation : PA4 - Remblai

Description : Pierres (petites et moyennes), amphores, TCA, céramiques, métal (fer). ; Jaune ; Argile (compacte)

Commentaires : Couche de remblais de PC 14.

Localisation: dans le secteur 2 nord, zone ouest, long de la berme entre secteurs 1 et 2.

Composée d'une séquence de niveaux plus sombres au sommet et de niveaux plus argileux jaune et compact à la base (voir séquence 730 et 738). Elle a été fouillée comme une couche unique, équivalente avec les autres couches de remblai.

Elle s'appuie directement sur le sol 733. Au nord, elle est en contact avec le mur de PC 14, et recouvre la tranchée de fondation de ce dernier (749).

Datation : _

Relations observées :

équivalent de 2012.34.723

s'appuie contre 2012.34.724

équivalent de 2012.34.725

équivalent de 2012.34.726

équivalent de 2012.34.729

équivalent de 2012.34.730

s'appuie contre 2012.34.733

équivalent de 2012.34.738

s'appuie contre 2012.34.751

s'appuie contre 2012.34.750

équivalent de 2012.34.747

équivalent de 2012.34.748

équivalent de 2012.34.753

équivalent de 2012.34.755

équivalent de 2012.34.756

équivalent de 2012.34.762

équivalent de 2012.34.768

équivalent de 2012.34.770

équivalent de 2012.34.786

s'appuie contre 2012.34.746

s'appuie contre 2012.34.754

s'appuie contre 2012.34.802

s'appuie contre 2012.34.766

Représentée sur les minutes :

Inventaire sommaire du mobilier :

- fer objet : B2012-34-744-2,4,17,18,19,20,21 ; 77,64 g ; 8 reste(s)

- fer clous : B2012-34-744-1,3 ; 152,19 g ; 38 reste(s)

- base cuivre objets : B2012-34-744-5,7 ; 1,11 g ; 2

reste(s)

- scories : B2012-34-744-6 ; 35,14 g ; 1 reste(s)

- céramique vaisselle : B2012-34-744-

8,10,11,12,13,14,15,16 ; 1239 g ; 63 reste(s)

- céramique amphore rejetée : 1912 g ; 602 reste(s)

- céramique amphore conservée : B2012-34-744-9 ; 4570 g ; 59 reste(s)

- terre cuite architecturale conservée : 790 g ; 2 reste(s)

- terre cuite architecturale jetée : 2060 g ; 22 reste(s)

- écriture : B2012-34-744-9 ; 1 reste(s)

• **B2012.34.745** (positive)

Interprétation : PA4 - Remblai

Description : Pierres (moyennes et grandes) ; Brune ; Limon

Commentaires : Concentration de pierres individualisées dans le sol 800, dans l'extrémité ouest du secteur 1.

Lors de la fouille, aucune trace de creusement n'est apparue. Interprétée comme une partie supérieure de remblai.

Datation : _

Relations observées :

équivalent de 2012.34.728

relation incertaine avec 2012.34.800

s'appuie contre 2012.34.729

Représentée sur les minutes :

205.758.16

Inventaire sommaire du mobilier :

- fer clous : 6,50 g ; 3 reste(s)

- céramique vaisselle : 49 g ; 2 reste(s)

- céramique amphore rejetée : 1840 g ; 47 reste(s)

- céramique amphore conservée : 540 g ; 5 reste(s)

- terre cuite architecturale conservée : 260 g ; 1 reste(s)

- terre cuite architecturale jetée : 190 g ; 5 reste(s)

- pierre mortier de chaux : B2012-34-745-1 ; 1 reste(s)

• **B2012.34.746** (positive)

Interprétation : PA4 - Remblai

Description : Grosses pierres de calage, clous, amphores, TCA, céramiques, charbons (par endroits), os calcinés. ; Jaune ; Limon/Argile (très compacte)

Commentaires : Remplissage d'une fosse, d'un trou de poteau ou d'une racine dans le secteur 2 (763, creusée dans 733). Présence de grosses pierres de calage - documentées en photo-mosaïque - dans toute la hauteur du remplissage.

Il se présente de manière très similaire au remplissage du trou de poteau fouillé plus au sud en 2009 (voir B2009-34-384). Il était aligné avec ce dernier et avec 754, plus au nord, qui a été interprété comme une bioturbation importante.

Datation : A52 Augustéen moyen

-20 + 1

Relations observées :

remplit 2012.34.763
sert d'appui à 2012.34.725
sert d'appui à 2012.34.744
sert d'appui à 2012.34.738
Représentée sur les minutes :

— *Inventaire sommaire du mobilier :*

- fer clous : 26,69 g ; 4 reste(s)
- céramique vaisselle : 66,66 g ; 13 reste(s)
- céramique amphore rejetée : 2600 g ; 81 reste(s)
- céramique amphore conservée : 601 g ; 8 reste(s)

• **B2012.34.747** (positive)

Interprétation : PA4 - Remblai

Description : Pierres (moyennes et grandes), amphores, TCA, céramiques, clous. ; Jaune ; Argile compacte

Commentaires : Couche de remblais de PC 14.

Localisation: secteur 1 nord, zone compris entre 726/748 et 786.

Composée par une séquence de niveaux plus sombres au sommet et de niveaux argileux jaune et compact à la base (voir séquence 726 et 748). Elle a été fouillée comme une couche unique, équivalente avec les autres couches de remblai.

Elle s'appuie directement sur le sol 727. Au nord, elle est en contact avec le mur de PC 14 et recouvre la tranchée de fondation de ce dernier (749).

Datation : _

Relations observées :

- équivalent de 2012.34.723
- équivalent de 2012.34.725
- équivalent de 2012.34.726
- s'appuie contre 2012.34.727
- équivalent de 2012.34.729
- équivalent de 2012.34.730
- équivalent de 2012.34.738
- équivalent de 2012.34.744
- s'appuie contre 2012.34.750
- équivalent de 2012.34.748
- équivalent de 2012.34.753
- équivalent de 2012.34.755
- équivalent de 2012.34.756
- équivalent de 2012.34.762
- équivalent de 2012.34.768
- équivalent de 2012.34.770
- équivalent de 2012.34.786
- s'appuie contre 2012.34.766

Représentée sur les minutes :

— *Inventaire sommaire du mobilier :*

- monnaie : B2012-34-747-2,5 ; 3,48 g ; 2 reste(s)
- fer objet : B2012-34-747-1,4,6 ; 49,24 g ; 3 reste(s)
- fer clous : 224,96 g ; 62 reste(s)
- scories : B2012-34-747-3 ; 15,34 g ; 1 reste(s)
- céramique vaisselle : 19,68 g ; 128 reste(s)
- céramique amphore rejetée : 8530 g ; 290 reste(s)
- céramique amphore conservée : 2070 g ; 17 reste(s)
- terre cuite architecturale jetée : 2730 g ; 28 reste(s)

• **B2012.34.748** (positive)

Interprétation : PA4 - Remblai

Description : Pierres (petites et moyennes), TCA, amphores, céramiques, métal (fer). ; Jaune ; Argile compacte

Commentaires : Couche de remblais de PC 14

Localisation: secteur 1 nord, zone est, à côté de la berme entre le secteurs 1 et 2.

Il s'agit du niveau de remblai sous 726, avec lequel il constituait la séquence (voir 730 et 738) typique des remblais PC 14 appuyés contre le sol 727/733 au nord du chantier. Il est posé sur le sol 727.

En contact avec le mur nord de PC 14, il recouvre aussi la tranchée de fondation 749 de ce dernier.

Datation : _

Relations observées :

- équivalent de 2012.34.723
- équivalent de 2012.34.725
- s'appuie contre 2012.34.727
- équivalent de 2012.34.729
- équivalent de 2012.34.730
- équivalent de 2012.34.738
- équivalent de 2012.34.744
- équivalent de 2012.34.747
- s'appuie contre 2012.34.750
- équivalent de 2012.34.753
- équivalent de 2012.34.755
- équivalent de 2012.34.756
- équivalent de 2012.34.762
- équivalent de 2012.34.768
- équivalent de 2012.34.770
- équivalent de 2012.34.786
- équivalent de 2012.34.726

Représentée sur les minutes :

— *Inventaire sommaire du mobilier :*

- fer objet : B2012-34-748-4 ; 12,32 g ; 1 reste(s)
- fer clous : 102,49 g ; 19 reste(s)
- céramique vaisselle : B2012-34-748-1,2,3 ; 368 g ; 39 reste(s)
- céramique amphore rejetée : 2600 g ; 123 reste(s)
- céramique amphore conservée : 1930 g ; 14 reste(s)
- terre cuite architecturale conservée : 80 g ; 1 reste(s)
- terre cuite architecturale jetée : 1560 g ; 15 reste(s)
- pierre mortier de chaux : 53,79 g ; 1 reste(s)
- écriture : B2012-34-748-1 ; 1 reste(s)

• **B2012.34.749** (négative)

Interprétation : NA30 - Tranchée de fondation (de mur)

Description : Est-ouest ; Rectiligne

Commentaires : Creusement de la tranchée de fondation du mur nord de PC 14, du côté interne du mur. Il recoupe 727 et 733.

Il est rempli par 750 et par le mur lui-même (766).

Rectiligne, de largeur constante d'environ 15-20 cm, il s'élargit au niveau de la légère dépression centrale des niveaux de sol 727 et 733 (dans la zone est du secteur 1). Cette zone correspond, du côté extérieur du mur, à l'emplacement du contrefort B2010-34-483.

Datation : _

Relations observées :

recoupe 2012.34.733

recoupe 2012.34.727

équivalent de 2002.34.33

est rempli par 2012.34.750

est rempli par 2012.34.766

*Représentée sur les minutes :**Inventaire sommaire du mobilier :*

—

• **B2012.34.750** (positive)*Interprétation :* PA36 - Remplissage fondation*Description :* Jaune (vif) ; Sable et mortier*Commentaires :* Comblement supérieur de la tranchée de fondation du mur nord de PC 14.

Il contient des concentrations de mortier jaune, meuble.

Visible en plan en secteurs 1 et 2 long du creusement

749 sur le sol 727/733 et en profil dans le creusement du canal 734.

L'aspect et la composition du remplissage est assez similaire à celui vu à l'extérieur du mur nord (B2010-34-459 et 479, B2002-34-32) et le long du mur est (B2004-34-165).

Pas fouillé.

Datation : —*Relations observées :*

sert d'appui à 2012.34.726

sert d'appui à 2012.34.738

sert d'appui à 2012.34.744

sert d'appui à 2012.34.747

sert d'appui à 2012.34.748

remplit 2012.34.749

sert d'appui à 2012.34.786

sert d'appui à 2012.34.753

sert d'appui à 2012.34.762

sert d'appui à 2012.34.751

*Représentée sur les minutes :**Inventaire sommaire du mobilier :*

—

• **B2012.34.751** (positive)*Interprétation :* PA30 - Maçonnerie, mur*Description :* Pierres (moyennes et grosses) ; Brune ; Limon*Commentaires :* Accumulation de pierres mise en évidence le long du mur nord de PC 14, au nord du secteur 2, contre la berme entre les secteurs 1 et 2. Recouvre la fondation du mur 749 (donc le remplissage 750) et semble appartenir à la même phase que le mur (probablement un amas pierreux provenant de la destruction du mur). Accumulation très limitée (voire inconsistante).*Datation :* —*Relations observées :*

sert d'appui à 2012.34.744

sert d'appui à 2012.34.762

s'appuie contre 2012.34.750

*Représentée sur les minutes :**Inventaire sommaire du mobilier :*

- fer clous : 285 g ; 2 reste(s)

- céramique vaisselle : 186 g ; 4 reste(s)

- céramique amphore rejetée : 390 g ; 10 reste(s)

• **B2012.34.752** (positive)*Interprétation :* PA71 - Sol construit*Description :* Gravier ; Brune ; Argile compactée /gravier*Commentaires :* Lambeau de sol, identique à B2010-34-464, au centre du secteur 2.

Il recouvre le niveau limoneux B2010-34-465 (abandon),

qui le sépare des lambeaux de sol B2010-34-466 (voir

Rapport de Fouille 2010 p. 190, ill. 17 p. 192).

Cette séquence mise en lumière en 2010 semble

correspondre à la séquence de réaménagement observée

en 2012 (succession sols 727/733 et 731).

Datation : A52 Augustéen moyen

-20 + 1

Relations observées :

identique à 2010.34.464

équivalent de 2012.34.731

s'appuie contre 2012.34.733

*Représentée sur les minutes :**Inventaire sommaire du mobilier :*

—

• **B2012.34.753** (positive)*Interprétation :* PA4 - Remblai*Description :* Pierres (moyennes et grosses), amphores, TCA, céramiques, métal. ; Jaune ; Argile et argile très compacte*Commentaires :* Couche de remblais de PC 14.

Localisation: secteur 1 nord, zone ouest, entre 786 et le limite ouest du chantier.

Composée par une séquence des niveaux plus sombre au haut et argileuse jaune compact à la base (voir séquence 726 et 748), est fouillée comme unique, dont l'équivalence avec les autres couches de remblai.

Il s'appuie directement contre le sol 727. A nord il est en contact avec le mur de PC 14, donc il recouvre la tranchée de fondation 749.

Datation : —*Relations observées :*

équivalent de 2012.34.723

équivalent de 2012.34.725

équivalent de 2012.34.726

s'appuie contre 2012.34.727

équivalent de 2012.34.729

équivalent de 2012.34.730

équivalent de 2012.34.738

équivalent de 2012.34.744

équivalent de 2012.34.747

équivalent de 2012.34.748

s'appuie contre 2012.34.750

équivalent de 2012.34.755

équivalent de 2012.34.756

équivalent de 2012.34.762

équivalent de 2012.34.768

équivalent de 2012.34.770

équivalent de 2012.34.786

s'appuie contre 2012.34.766

Représentée sur les minutes :
205.758.19

Inventaire sommaire du mobilier :

- fer objet : B2012-34-753-3 ; 14,24 g ; 1 reste(s)
- fer clous : 351,21 g ; 69 reste(s)
- base cuivre objets : B2012-34-753-1 ; 0,84 g ; 1 reste(s)
- céramique vaisselle : B2012-34-753-2 ; 130 g ; 20 reste(s)
- céramique amphore rejetée : 6590 g ; 233 reste(s)
- céramique amphore conservée : 1190 g ; 12 reste(s)
- terre cuite architecturale jetée : 310 g ; 6 reste(s)

• **B2012.34.754** (positive)

Interprétation : PA4 - Remblai

Description : pierres petites, charbon (N.B. absence de pierres de calage) ; Jaune ; Limon/Argile (très compacte)

Commentaires : Probable remplissage d'une fosse, d'un trou de poteau ou de racine (764, creuset en 727/733) de même diamètre que 746, aligné avec celui-ci et B2009-34-384. A différence de B2009-34-384 et 746, il ne semble pas présenter de grosses pierres de calage. Le creusement il ne semble pas consistant au moment de la fouille, fait qui permet de supposer qu'il s'agit finalement d'une turbation due à racine.

A noter qu'autour de la structure est visible une couche charbonneuse (802) d'épaisseur très limitée appuyée sur lui-même et sur le sol 733.

Datation : _

Relations observées :

remplit 2012.34.764

sert d'appui à 2012.34.744

sert d'appui à 2012.34.802

Représentée sur les minutes :

—
Inventaire sommaire du mobilier :

- fer objet : B2012-34-754-2 ; 4,21 g ; 1 reste(s)
- fer clous : 84,2 g ; 29 reste(s)
- base cuivre objets : B2012-34-754-1 ; 0,8 g ; 2 reste(s)
- scories : 4,04 g ; 1 reste(s)
- céramique vaisselle : 162,96 g ; 8 reste(s)
- céramique amphore rejetée : 1920 g ; 96 reste(s)
- céramique amphore conservée : 360 g ; 4 reste(s)
- terre cuite architecturale jetée : 230 g ; 1 reste(s)

• **B2012.34.755** (positive)

Interprétation : PA4 - Remblai

Description : Pierres (cailloux de taille moyenne, jusqu'à 20 cm max.), amphores, TCA, céramique et métal (fer) ; Jaune/grise (par endroits) ; Limoneuse/argileuse (hétérogène)

Commentaires : Couche de remblais de PC 14.

Localisation: démontage berme entre les secteurs 2 et 3, zone centrale.

Le remblai, comme vu en 2010, est hétérogène: il présente des zones avec des concentrations de pierres dans une matrice argileuse très compacte - localisées au dessus du remplissage du canal 734 - et des zones où la matrice est limoneuse et grise.

Une situation très similaire avait été observée, dans le même secteur, plus au nord, lors des fouilles 2010 (voir

par exemple les UF B2010-34-440 et 441).

Datation : _

Relations observées :

équivalent de 2012.34.723

équivalent de 2012.34.725

équivalent de 2012.34.726

équivalent de 2012.34.729

équivalent de 2012.34.730

équivalent de 2012.34.738

équivalent de 2012.34.744

équivalent de 2012.34.747

équivalent de 2012.34.748

équivalent de 2012.34.753

équivalent de 2012.34.756

équivalent de 2012.34.762

équivalent de 2012.34.768

équivalent de 2012.34.770

équivalent de 2012.34.786

s'appuie contre 2012.34.758

s'appuie contre 2012.34.765

s'appuie contre 2012.34.724

s'appuie contre 2012.34.785

s'appuie contre 2012.34.781

Représentée sur les minutes :

—

Inventaire sommaire du mobilier :

- fer objet : B2012-34-755-1,2,4,31,32 ; 167,71 g ; 7 reste(s)

- fer clous : 197,33 g ; 48 reste(s)

- base cuivre objets : B2012-34-755-3,5 ; 3,01 g ; 2 reste(s)

- céramique vaisselle : B2012-34-755-6,7,8,9,10,11,12,13,14,15,16,17,18,19,20,21,22,23,24,25,26,27,28,29,30 ; 1282 g ; 114 reste(s)

- céramique amphore rejetée : 2570 g ; 655 reste(s)

- céramique amphore conservée : 7750 g ; 66 reste(s)

- terre cuite architecturale conservée : 5390 g ; 11 reste(s)

- terre cuite architecturale jetée : 6450 g ; 82 reste(s)

- écriture : B2012-34-755-6,22 ; 2 reste(s)

• **B2012.34.756** (positive)

Interprétation : PA4 - Remblai

Description : Pierres (cailloux de taille moyenne, jusqu'à 20 cm max.), amphores, TCA, céramique et métal (fer) ; Jaune/grise (par endroits) ; Limoneuse/argileuse (hétérogène)

Commentaires : Couche de remblais de PC 14.

Localisation: démontage berme entre les secteurs 2 et 3, zone nord, le long du mur de PC 14.

Le remblai est hétérogène, présentant des zones avec des concentrations de pierres en matrice argileuse très dure, à côté de zones où la matrice est limoneuse et grise. Il s'appuie directement sur le sol 733.

Datation : _

Relations observées :

équivalent de 2012.34.723

équivalent de 2012.34.725

équivalent de 2012.34.726

équivalent de 2012.34.729

équivalent de 2012.34.730

équivalent de 2012.34.738

équivalent de 2012.34.744

équivalent de 2012.34.747
 équivalent de 2012.34.748
 équivalent de 2012.34.753
 équivalent de 2012.34.755
 s'appuie contre 2012.34.733
 est recoupé par 2012.34.760
 s'appuie contre 2012.34.737
 Représentée sur les minutes :

—
Inventaire sommaire du mobilier :

- fer clous : 31,72 g ; 5 reste(s)
 - céramique amphore rejetée : 1960 g ; 33 reste(s)
 - céramique amphore conservée : 1790 g ; 11 reste(s)

• **B2012.34.757** (unité artificielle)

Interprétation : PT1 - Nettoyage

Description : _

Commentaires : Nettoyage sur l'UF 755, zone à l'extérieur de la fosse 758.

Datation : _

Relations observées :

—
 Représentée sur les minutes :

205.758.21

Inventaire sommaire du mobilier :

- base cuivre objets : B2012-34-757-1 ; 0,04 g ; 1 reste(s)
 - céramique vaisselle : B2012-34-757-2,3,4,5,6,7,8 ; 514 g ; 45 reste(s)
 - céramique amphore rejetée : 3570 g ; 75 reste(s)
 - céramique amphore conservée : 1230 g ; 9 reste(s)
 - terre cuite architecturale jetée : 350 g ; 7 reste(s)

• **B2012.34.758** (positive)

Interprétation : PA4 - Remblai

Description : Pierres (petites, moyennes et grosses, charbon, os, métal (clous), TCA, amphores et céramiques ; Brune/grise ; Limon

Commentaires : Remplissage supérieur de la fosse 759. Grands fragments d'amphores - similaires à ceux qui comblaient les fosses fouillées en 2009 dans le sud des secteurs 1 et 2 - mélangés à pierres souvent de moyenne taille avec inclusions de pierres de taille importante. Céramique, parfois bien conservée, qui à l'analyse semble être liée au contexte du cellier B2010-34-426 (?). Tuiles bien conservées qui semblent être appuyées sur le fond de la fosse, à la base du remplissage.

La fosse 759 semble recouper une structure plus ancienne (787 - le mobilier ressemble à celui de la fosse 426) : il n'était pas possible en fouille d'identifier les limites entre les deux. Tout le mobilier est donc collecté en 758. La distinction entre 758 et 787 est supposée aussi sur la base d'une différence de couleur de la matrice : brun/gris pour 758 et plus rougeâtre pour 787.

NB : Le mobilier est intégralement conservé (fragments d'amphores/TCA non diagnostiques).

Datation : _

Relations observées :

sert d'appui à 2012.34.755

remplit 2012.34.759

s'appuie contre 2012.34.787

Représentée sur les minutes :

205.758.23 ; 205.758.22 ; 205.758.21

Inventaire sommaire du mobilier :

- monnaie : B2012-34-758-1,8 ; 4,74 g ; 2 reste(s)
 - fer objet : B2012-34-758-2,6,7,9,66 ; 71,10 g ; 10 reste(s)
 - fer clous : B2012-34-758-15 ; 460,6 g ; 91 reste(s)
 - base cuivre objets : B2012-34-758-14 ; 20 g ; 3 reste(s)
 - scories : B2012-34-758-10 ; 0,17 g ; 1 reste(s)
 - céramique vaisselle : B2012-34-758-16,17,18,19,20,21,22,23,24,25,26,27,28,29,30, 31,32,33,34,35,36,37,38,39,40,41,42,43,44,45,46,47,48,49,50,51,52,53,54,55,56,57,58,59,60,61,62,63,65 ; 8100 g ; 461 reste(s)
 - céramique amphore rejetée : 85310 g ; 1115 reste(s)
 - céramique amphore conservée : B2012-34-758-3,4,5,11,12,13,64,67 ; 35290 g ; 163 reste(s)
 - terre cuite architecturale conservée : B2012-34-758-68,69,70,71 ; 22500 g ; 43 reste(s)
 - terre cuite architecturale jetée : 23750 g ; 370 reste(s)
 - organique bois : CHARBON ; 13 g ;
 - organique os et coquille bruts : 73,72 g ; 2 reste(s)
 - écriture : B2012-34-758-11,12,13,64 ; 4 reste(s)

• **B2012.34.759** (négative)

Interprétation : NA33 - Fosse

Description : Ronde ; Parois verticales et fond plat

Commentaires : Creusement de la fosse remplie par 758. Parois verticales et fond plat; forme ronde en plan.

Creusée dans la couche jaune UF 785 qui est présente sur toute la zone au sud des sols 727/733. Profondeur moyenne 45-50 cm.

Datation : _

Relations observées :

est rempli par 2012.34.758

est rempli par 2012.34.787

recoupe 2012.34.785

Représentée sur les minutes :

205.758.23 ; 205.758.22

Inventaire sommaire du mobilier :

—

• **B2012.34.760** (négative)

Interprétation : NT1 - Sondage antérieur

Description : Est-ouest ; Rectiligne ; Parois verticales, fond concave

Commentaires : Creusement d'une tranchée Déchelette long du mur nord de PC 14, remplie par 761.

Il se situe entre les secteurs 2 et 3, donc en continuité avec la tranchée du côté intérieur du mur B2002-34-26. Il s'agit de la limite ouest de cette tranchée documentée depuis 2002.

De ce côté du mur, la présence du remplissage de la tranchée de fondation, visible à l'ouest de 760, montre que les niveaux ont été préservés et que la tranchée Déchelette était limitée, contrairement au côté extérieur où les fouilles Bulliot-Déchelette (voir B2002-34-30) ont longé le mur sur toute sa longueur.

Datation : M43 Fouilles de Déchelette

+ 1897 + 1904

Relations observées :

recoupe 2012.34.756

recoupe 2012.34.733

recoupe 2012.34.737
recoupe 2012.34.735
est rempli par 2012.34.761
équivalent de 2002.34.26
équivalent de 2010.34.415
recoupe 2012.34.803

Représentée sur les minutes :

—
Inventaire sommaire du mobilier :

—

• **B2012.34.761** (positive)

Interprétation : PA4 - Remblai

Description : ? voir céramiques et amphores ; Brun noir très humifère ; Limon très meuble

Commentaires : Remplissage de la tranchée Déchelette (760) située entre les secteurs 2 et 3, contre le mur nord.

Datation : M43 Fouilles de Déchelette
+ 1897 + 1904

Relations observées :

remplit 2012.34.760

Représentée sur les minutes :

—
Inventaire sommaire du mobilier :

- fer clous : 31,85 g ; 2 reste(s)
- céramique vaisselle : 51 g ; 6 reste(s)
- céramique amphore rejetée : 300 g ; 5 reste(s)
- céramique amphore conservée : 820 g ; 4 reste(s)

• **B2012.34.762** (positive)

Interprétation : PA4 - Remblai

Description : Pierres (petites et moyennes) majoritaires, et peu de grosses pierres, amphores, métal (fer et cuivre) ; Partie supérieure : Brun/ gris homogène
Partie inférieure : Jaune ; Partie supérieure : Limon meuble et compact dans certaines zones
Partie inférieure : limon/argile compact

Commentaires : Couche de remblais de PC 14.

Localisation : démontage de la berme entre les secteurs 1 et 2. Recouvre les sols 727 et 733 dans le point plus bas de leur pente.

Au sud (zone centrale du chantier), où la berme recouvre le sol 731 et le remplissage (772) de la fosse 784 (des contaminations par du matériel provenant de la fosse due, aux perturbations des racines d'arbres, sont probables), il présente une matrice plus meuble. Au nord, sur le sol 727/733, le remblai est beaucoup plus compact (en particulier à la base de la couche). Cette différence est visible dans tous les secteurs du chantier (voir par exemple 726-748).

Datation : _

Relations observées :

équivalent de 2012.34.723
équivalent de 2012.34.725
équivalent de 2012.34.726
équivalent de 2012.34.729
équivalent de 2012.34.730
s'appuie contre 2012.34.731

s'appuie contre 2012.34.733

équivalent de 2012.34.738

équivalent de 2012.34.744

équivalent de 2012.34.747

équivalent de 2012.34.748

s'appuie contre 2012.34.751

s'appuie contre 2012.34.750

équivalent de 2012.34.753

équivalent de 2012.34.755

équivalent de 2012.34.768

équivalent de 2012.34.770

équivalent de 2012.34.786

s'appuie contre 2012.34.727

s'appuie contre 2012.34.772

s'appuie contre 2012.34.766

s'appuie contre 2012.34.785

Représentée sur les minutes :

—
Inventaire sommaire du mobilier :

- monnaie : B2012-34-762-12,13,18 ; 7,85 g ; 3 reste(s)
- fer objet : B2012-34-762-1,2,3,5,6,15,19,20,21,22,23,24,26 ; 243,94 g ; 17 reste(s)
- fer clous : 1211,6 g ; 238 reste(s)
- fer déchets : B2012-34-762-11,25 ; 44,94 g ; 2 reste(s)
- base cuivre déchets : B2012-34-762-10,14,16 ; 6,71 g ; 8 reste(s)
- céramique vaisselle : 3020 g ; 313 reste(s)
- céramique amphore rejetée : 112680 g ; 2643 reste(s)
- céramique amphore conservée : B2012-34-762-4,7,8,9,17 ; 64740 g ; 510 reste(s)
- terre cuite architecturale conservée : 3190 g ; 9 reste(s)
- terre cuite architecturale jetée : 28750 g ; 206 reste(s)
- pierre autres : 63,46 g ; 1 reste(s)
- organique os et coquille bruts : 0,06 g ; 4 reste(s)
- écriture : B2012-34-762-4,7,8,9,17 ; 5 reste(s)

• **B2012.34.763** (négative)

Interprétation : NA33 - Fosse

Description : Ronde ; Très irrégulière

Commentaires : Creusement circulaire vu en secteur 2, rempli par 746. Recoupe le sol 733; aligné avec 764 et B2009-34-384. Bord et fond très irréguliers.

Après fouille et la confrontation avec 764, il semble s'agir d'une bioturbation.

Datation : _

Relations observées :

recoupe 2012.34.733

est rempli par 2012.34.746

Représentée sur les minutes :

—
Inventaire sommaire du mobilier :

—

• **B2012.34.764** (négative)

Interprétation : NA33 - Fosse

Description : Ronde ; Très irrégulier

Commentaires : Creusement circulaire vu en secteur 2, rempli par 733. Recoupe le sol 733; aligné avec 763 et B2009-34-384. Bord et fond très irréguliers; très peu profond.

Après fouille et la confrontation avec 763, il semble s'agir d'une bioturbation.

Datation : _

Relations observées :

recoupe 2012.34.733

est rempli par 2012.34.754

Représentée sur les minutes :

Inventaire sommaire du mobilier :

—

• **B2012.34.765** (positive)

Interprétation : PA4 - Remblai

Description : Brun/noir ; Limon (rubéfié)

Commentaires : Possible remplissage d'un trou de poteau au nord de la fosse 758, entre les secteurs 2 et 3. Non fouillé. Apparemment se présente sous forme quadrangulaire.

Autre possibles interprétations: lambeau de sol ou destruction.

Datation : _

Relations observées :

sert d'appui à 2012.34.755

Représentée sur les minutes :

205.758.21

Inventaire sommaire du mobilier :

—

• **B2012.34.766** (positive)

Interprétation : PA30 - Maçonnerie, mur

Description : _

Commentaires : Mur nord de PC 14 (dont le creusement de la tranchée de fondation est 749, rempli par 750).

Référence bibliographique: Rapport de Fouille 2010, p. 178-180.

Datation : _

Relations observées :

sert d'appui à 2012.34.726

remplit 2012.34.749

sert d'appui à 2012.34.762

sert d'appui à 2012.34.744

sert d'appui à 2012.34.730

sert d'appui à 2012.34.738

sert d'appui à 2012.34.747

sert d'appui à 2012.34.786

sert d'appui à 2012.34.753

identique à 2010.34.427

identique à 2002.34.7

identique à 2003.34.75

identique à 2008.34.299

Représentée sur les minutes :

205.758.8 ; 205.758.27

Inventaire sommaire du mobilier :

—

• **B2012.34.767** (unité artificielle)

Interprétation : PT1 - Nettoyage

Description : _

Commentaires : Nettoyage des secteurs 1 et 2, au sud des sols 727 et 733.

Datation : _

Relations observées :

—

Représentée sur les minutes :

Inventaire sommaire du mobilier :

- fer clous : 9,77 g ; 3 reste(s)

- céramique vaisselle : B2012-34-767-1 ; 53,16 g ; 6 reste(s)

- céramique amphore rejetée : 2350 g ; 108 reste(s)

- céramique amphore conservée : 850 g ; 11 reste(s)

• **B2012.34.768** (positive)

Interprétation : PA4 - Remblai

Description : Amphores, TCA, céramique, métal (fer),

pierres (petites à moyennes) ; Brune ; Limon

Commentaires : Couche de remblais de PC 14.

Localisation: démolition de la berme entre les secteurs 2 et 3, sous les pieds des abris.

Le remblai, comme déjà observé en 2010, est hétérogène: il présente des zones avec des concentrations de pierres dans une matrice argileuse très compacte, à côté de zones où la matrice est limoneuse et grise. Cette différence est peut-être liée à la présence du canal 734, dans lequel les couches de remblai de la PC 14 se sont effondrées.

Datation : _

Relations observées :

équivalent de 2012.34.723

équivalent de 2012.34.725

équivalent de 2012.34.726

équivalent de 2012.34.729

équivalent de 2012.34.730

équivalent de 2012.34.738

équivalent de 2012.34.744

équivalent de 2012.34.747

équivalent de 2012.34.748

équivalent de 2012.34.753

équivalent de 2012.34.755

équivalent de 2012.34.762

équivalent de 2012.34.770

équivalent de 2012.34.786

s'appuie contre 2012.34.724

s'appuie contre 2012.34.733

Représentée sur les minutes :

205.758.25

Inventaire sommaire du mobilier :

- fer objet : B2012-34-768-2,3 ; 32,91 g ; 2 reste(s)

- fer clous : 91,15 g ; 16 reste(s)

- fer déchets : B2012-34-768-1 ; 22 g ; 2 reste(s)

- scories : 31,05 g ; 1 reste(s)

- céramique vaisselle : 990 g ; 116 reste(s)

- céramique amphore rejetée : 17140 g ; 404 reste(s)

- céramique amphore conservée : 10200 g ; 60 reste(s)

- terre cuite architecturale conservée : 980 g ; 3 reste(s)

- terre cuite architecturale jetée : 5200 g ; 50 reste(s)

- organique os et coquille bruts : 0,61 g ; 1 reste(s)

• **B2012.34.769** (unité artificielle)

Interprétation : _

Description : _

Commentaires : Nettoyage et rectification de profils dans la zone nord-ouest du secteur 3 (voir Rapport de Fouille 2010, p. 197, ill. 24).

Datation : _

Relations observées :

— *Représentée sur les minutes* :

— *Inventaire sommaire du mobilier* :

- fer objet : B2012-34-769-1,2 ; 9,98 g ; 2 reste(s)
- fer clous : 109,02 g ; 23 reste(s)
- céramique vaisselle : 241 g ; 33 reste(s)
- céramique amphore conservée : 3110 g ; 17 reste(s)

• **B2012.34.770** (positive)

Interprétation : PA4 - Remblai

Description : pierres de diamètre varié (max 15 cm), amphores, metal (clous) ; brun (cote est), brun jaunâtre vers l'ouest ; limon (plus compact vers l'ouest)

Commentaires : Couche de remblais de PC 14.

Localisation: secteur 1, zone centrale (au sud de 753), du côté ouest du secteur jusqu'à la limite du chantier.

Comme les UF équivalentes dans le même secteur, le remblai s'appuie directement sur le sol 727. Composée d'une séquence de niveaux plus sombres en partie haute et d'argile jaune et compacte à la base (voir séquence 726 et 748), elle a été fouillée comme une couche unique. Une zone plus sombre vers l'est et une partie plus compacte de couleur jaunâtre, à l'ouest, ont été observées.

Datation : _

Relations observées :

- équivalent de 2012.34.723
- équivalent de 2012.34.725
- équivalent de 2012.34.726
- équivalent de 2012.34.729
- équivalent de 2012.34.730
- équivalent de 2012.34.738
- équivalent de 2012.34.744
- équivalent de 2012.34.747
- équivalent de 2012.34.748
- équivalent de 2012.34.753
- équivalent de 2012.34.755
- équivalent de 2012.34.762
- équivalent de 2012.34.768
- sert d'appui à 2012.34.800
- équivalent de 2012.34.786
- s'appuie contre 2012.34.727
- sert d'appui à 2012.34.728

Représentée sur les minutes :

— *Inventaire sommaire du mobilier* :

- fer clous : 173,81 g ; 32 reste(s)
- céramique vaisselle : 306 g ; 14 reste(s)
- céramique amphore rejetée : 900 g ; 20 reste(s)
- céramique amphore conservée : 2850 g ; 34 reste(s)
- terre cuite architecturale jetée : 610 g ; 5 reste(s)
- terre cuite architecturale conservée : 380 g ; 2 reste(s)

• **B2012.34.771** (positive)

Interprétation : PA76 - Remplissage canalisation

Description : Mélange de pierres (max. 10 cm) et tessons d'amphore ; brun/grise ; limon

Commentaires : Partie supérieure du comblement du canal 734, localisée contre l'ouverture/embouchure du

canal (B2010-34-481) qui traverse le mur nord de PC 14. Formée par une petite accumulation des pierres de taille moyenne (il s'agit peut-être d'une partie de la structure maçonnée du mur effondrée), l'accumulation était visible contre les bords du canal et appuyée sur le remplissage de la tranchée de fondation (750)

Datation : _

Relations observées :

- remplit 2012.34.734
- s'appuie contre 2012.34.724
- sert d'appui à 2012.34.738

Représentée sur les minutes :

205.758.30

Inventaire sommaire du mobilier :

- fer clous : 21,89 g ; 5 reste(s)
- céramique amphore conservée : 250 g ; 1 reste(s)

• **B2012.34.772** (positive)

Interprétation : PA4 - Remblai

Description : pierres de taille petite et moyenne (max. 10 cm), concentrées surtout dans la partie supérieure, charbon, os, mobilier archéologique très abondant (céramique, amphore, métal, tuiles) ; brune grise homogène (foncé) ; limon

Commentaires : Comblement supérieur localisé sur le sommet de deux fosses distinctes (784 et 799=805).

Il est caractérisé par la présence d'amphores bien conservées, posées en surface, et d'un mobilier archéologique abondant. L'ensemble est fortement bioturbé. Les remplissages des deux fosses n'ont pas été distingués, et apparaissaient d'ailleurs comme un seul comblement homogène. 772 reposait, au niveau de la fosse 784, sur un autre niveau de remplissage plus sombre (782). Dans cette zone étaient également présentes de petites concentrations de mortier de couleur rosâtre. La base de l'UF, dont le mobilier a probablement été contaminé avec 782, était particulièrement riche en objets base cuivre (potin et objets) et en céramique. N.B. Inventaire objets individualisés - à partir du numéro B2012-34-772-18 (numéros 1-17 élimines)

Datation : _

Relations observées :

- sert d'appui à 2012.34.762
- remplit 2012.34.784
- remplit 2012.34.799
- remplit 2012.34.805
- s'appuie contre 2012.34.782
- équivalent de 2010.34.454

Représentée sur les minutes :

205.758.5 ; 205.758.28

Inventaire sommaire du mobilier :

- fer objet : B2012-34-772-18,19,20,45,46,47,48,49 ; 52,02 g ; 8 reste(s)
- fer clous : 550,08 g ; 109 reste(s)
- base cuivre objets : B2012-34-772-22 ; 3,37 g ; 1 reste(s)
- scories : 3,71 g ; 1 reste(s)
- céramique vaisselle : B2012-34-772-24,25,26,27,28,29,30,31,32,33,34,35,36,37,38,39,40,41,42,43,44 ; 3267 g ; 384 reste(s)
- céramique amphore rejetée : 157780 g ; 2638 reste(s)

- céramique amphore conservée : B2012-34-772-7,23 ; 93860 g ; 439 reste(s)
 - terre cuite architecturale conservée : 670 g ; 3 reste(s)
 - terre cuite architecturale jetée : 3900 g ; 20 reste(s)
 - organique os et coquille bruts : 48,34 g ;
 - écriture : B2012-34-772-7,23 ; 2 reste(s)

• **B2012.34.773** (positive)

Interprétation : PA76 - Remplissage canalisation

Description : pierres de diamètre variable (max. 40 cm) ; gris brun ; limon

Commentaires : Comblement inférieur du canal 734. Le remplissage était constitué de limon hétérogène dans lequel ont été découverts des clous et des tessons de céramique et d'amphore. Deux alignements de pierres ont été mis au jour, posés sur le fond, selon un axe nord-sud, et correspondant exactement à l'ouverture maçonnerie dans le mur de PC 14. Les pierres alignées du côté ouest sont de taille importante (30/40 cm diam.), et comblent une partie importante du canal, alors que seules quelques pierres de diamètre réduit (max. 15 cm) posées directement contre la paroi, matérialisent le calage du côté est. Elles constituent probablement le reste du calage d'un canalisation en bois qui était posée sur le fond du canal dans un axe décalé vers l'est.

Datation : _

Relations observées :

remplit 2012.34.734

sert d'appui à 2012.34.724

s'appuie contre 2012.34.804

s'appuie contre 2012.34.798

s'appuie contre 2012.34.780

Représentée sur les minutes :

205.758.8 ; 205.758.9 ; 205.758.12 ; 205.758.13 ;
 205.758.14 ; 205.758.24 ; 205.758.29 ; 205.758.30 ;
 205.758.25

Inventaire sommaire du mobilier :

- fer clous : 27,95 g ; 10 reste(s)

- scories : B2012-34-773-1 ; 10,16 g ; 1 reste(s)

- céramique vaisselle : 181,22 g ; 24 reste(s)

- céramique amphore rejetée : 4570 g ; 132 reste(s)

- céramique amphore conservée : 2760 g ; 30 reste(s)

• **B2012.34.774** (positive)

Interprétation : PA2 - Couche d'occupation

Description : pierres petite et moyenne taille, charbon ; grise ; limon

Commentaires : Couche d'occupation/destruction très compacte, mise en lumière avec le nettoyage 769 dans la zone nord du secteur 3. Elle est couverte par la couche de préparation 803 sur laquelle sont implantées toutes les structures documentées en surface du secteur 3.

774 est appuyé sur une couche de préparation (775) dont l'aspect est très similaire à 803. Dans la séquence d'occupation de phase II en secteur 3, 774 est un niveau d'occupation antérieur aux structures documentées pendant les campagnes 2011-2012 en secteur 3.

Datation : _

Relations observées :

sert d'appui à 2012.34.803

s'appuie contre 2012.34.775

identique à 2013.34.867

Représentée sur les minutes :

_

Inventaire sommaire du mobilier :

_

• **B2012.34.775** (positive)

Interprétation : PA70 - Radier de sol

Description : pierres de taille moyenne et grande ; jaune ; limon, meuble

Commentaires : Préparation du niveau de sol 774, mise en lumière lors du nettoyage 769 et localisée au nord du secteur 3. De composition très similaire à 803, elle constitue la base de l'occupation antérieure aux structures documentées lors des campagnes 2011-2012 en secteur 3. Observée sur le fond de la tranchée Déchelette B2010-34-415.

Datation : _

Relations observées :

sert d'appui à 2012.34.774

Représentée sur les minutes :

_

Inventaire sommaire du mobilier :

_

• **B2012.34.776** (unité artificielle)

Interprétation : PT1 - Nettoyage

Description : _

Commentaires : Nettoyage de la zone nord du secteur 3, partie ouest. Équivalent de 769

Datation : _

Relations observées :

Représentée sur les minutes :

_

Inventaire sommaire du mobilier :

- fer objet : 21,84 g ; 1 reste(s)

- fer clous : 13,22 g ; 2 reste(s)

- céramique amphore conservée : 45 g ; 3 reste(s)

- terre cuite architecturale jetée : 80 g ; 1 reste(s)

• **B2012.34.777** (négative)

Interprétation : NT1 - Sondage antérieur

Description : est-ouest (long du mur nord de PC 14) ;

Quadrangulaire ; bords rectilignes verticales et fond plat

Commentaires : Creusement d'une tranchée (probablement fouilles Déchelette 1899) visible sur le fond de la tranchée longitudinale B2002-34-26 situé sur le côté intérieur du mur nord de PC 14. Forme quadrangulaire (largeur max. environ 1 m) et bords verticaux rectilignes. Fond plat.

Datation : M43 Fouilles de Déchelette

+ 1897 + 1904

Relations observées :

identique à 2010.34.439

recoupe 2012.34.803

est rempli par 2012.34.778

est rempli par 2013.34.847

Représentée sur les minutes :

_

Inventaire sommaire du mobilier :

_

• **B2012.34.778** (positive)

Interprétation : PA4 - Remblai

Description : Pierres de grande taille (max. 15 cm) associées à pierres de taille petite et moyenne ; noir/brune (très humifère) ; limon (meuble)

Commentaires : Remplissage de la tranchée Déchelette 777. Des concentrations des pierres de grosse taille, dans une matrice limoneuse noir très meuble, étaient visibles. Il s'agit probablement de matériaux liés au mur de la PC 14, en position secondaire (effondrement secondaire au moment de la fouille).

Datation : M43 Fouilles de Déchelette + 1897 + 1904

Relations observées :

remplit 2012.34.777

sert d'appui à 2002.34.25

identique à 2010.34.438

identique à 2013.34.847

Représentée sur les minutes :

205.758.25

Inventaire sommaire du mobilier :

- fer clous : 10,85 g ; 3 reste(s)

- céramique amphore rejetée : 4440 g ; 92 reste(s)

- céramique amphore conservée : B2012-34-778-1 ; 860 g ; 9 reste(s)

- terre cuite architecturale jetée : 1460 g ; 6 reste(s)

- écriture : B2012-34-778-1 ; 1 reste(s)

• **B2012.34.779** (positive)

Interprétation : PA1 - Couche de démolition

Description : pierres de taille petite et moyenne, amphores, céramique, TCA, métal ; brun (très hétérogène) ; limon mélangé à éléments très variés (mortier, charbon, morceaux de sol, chaux)

Commentaires : Couche de destruction localisée en secteur 3 nord, compris entre 736 et le niveau d'occupation matérialisé par le sol 791 et par le comblement 737. La couche est limitée au nord du sol 789, au niveau de la marche 790, et repose sur le niveau de sol 783=791 et sur les comblements 737, 794 et 795. La couche, très hétérogène, contenait des concentrations de matériel de construction (mortier, fragments de sol rubéfié), de charbon de bois et des fragments de céramique, d'amphore et de tuile.

Datation : A52 Augustéen moyen

-20 + 1

Relations observées :

équivalent de 2012.34.735

équivalent de 2012.34.736

s'appuie contre 2012.34.737

s'appuie contre 2012.34.783

s'appuie contre 2012.34.790

s'appuie contre 2012.34.791

s'appuie contre 2012.34.792

s'appuie contre 2012.34.793

s'appuie contre 2012.34.794

s'appuie contre 2012.34.795

s'appuie contre 2012.34.796

Représentée sur les minutes :

—

Inventaire sommaire du mobilier :

- monnaie : B2012-34-779-3,5 ; 2,32 g ; 2 reste(s)

- fer objet : B2012-34-779-1,2,4,11,12,13,14,15,16,17,18,19,20 ; 142,52 g ; 13 reste(s)

- fer clous : 1055,43 g ; 214 reste(s)

- scories : 37 g ; 1 reste(s)

- céramique vaisselle : B2012-34-779-21,22,23,24,25,26,27,28,29,30,31,32,33,34,35,36,37 ; 1509 g ; 122 reste(s)

- céramique amphore rejetée : 38800 g ; 559 reste(s)

- céramique amphore conservée : B2012-34-779-8,9,10 ; 14100 g ; 85 reste(s)

- terre cuite architecturale conservée : 230 g ; 1 reste(s)

- terre cuite architecturale jetée : 7830 g ; 42 reste(s)

- verre récipient : B2012-34-779-6 ; 2,76 g ; 1 reste(s)

- pierre mortier de chaux : 32,3 g ;

- organique autre : B2012-34-779-7 CHARBON ; 13,62 g ; 3 reste(s)

- écriture : B2012-34-779-8,9,10 ; 3 reste(s)

• **B2012.34.780** (positive)

Interprétation : PA4 - Remblai

Description : pierre rares petites ; grise/noir (due à la richesse en charbon) ; limon

Commentaires : Possible remplissage d'une structure présente dans le fond du canal 734, matérialisé par une couche noir riche en charbon, et en mobilier archéologique (amphore, céramique, métal). Possible contamination avec le remplissage inférieur du canal (773). Une double interprétation est possible : il pourrait s'agir d'une partie du remplissage du canal 734, ou d'une structure antérieure recoupée par le canal.

Datation : _

Relations observées :

est recoupé par 2012.34.734

sert d'appui à 2012.34.773

Représentée sur les minutes :

Inventaire sommaire du mobilier :

- fer objet : B2012-34-780-1 ; 11,81 g ; 2 reste(s)

- fer clous : 11,50 g ; 4 reste(s)

- céramique vaisselle : B2012-34-780-2,3 ; 119 g ; 33 reste(s)

- céramique amphore rejetée : 4250 g ; 74 reste(s)

- céramique amphore conservée : 990 g ; 6 reste(s)

• **B2012.34.781** (positive)

Interprétation : PA4 - Remblai

Description : pierres de taille moyenne, amphores, céramique, métal ; grise/sombre ; limona

Commentaires : Lambeau de couche sombre appuyée sur la couche jaune 785, à proximité de la fosse 758. Épaisseur très limitée (1-2 cm). Il s'agit d'un résidu des couches de remblais de PC 14, directement appuyé sur 785. Non fouillé.

Datation : _

Relations observées :

sert d'appui à 2012.34.755

s'appuie contre 2012.34.785

Représentée sur les minutes :

—

Inventaire sommaire du mobilier :

- fer objet : B2012-34-781-2 ; 15,44 g ; 1 reste(s)
- fer clous : 31,53 g ; 4 reste(s)
- céramique vaisselle : 187,91 g ; 17 reste(s)
- céramique amphore rejetée : 2130 g ; 51 reste(s)
- céramique amphore conservée : B2012-34-781-1 ; 360 g ; 4 reste(s)
- terre cuite architecturale jetée : 340 g ; 5 reste(s)
- écriture : B2012-34-781-1 ; 1 reste(s)

• **B2012.34.782** (positive)*Interprétation* : PA4 - Remblai*Description* : pierres de taille moyenne, amphore, céramique, métal ; grise sombre / noir ; limon (présence abondante de charbon)*Commentaires* : Remplissage inférieur de la fosse 784, sous 772, localisée dans la zone centrale du chantier entre les secteurs 1 et 2. Équivalente à B2010-34-515. Le comblement est très riche en mobilier archéologique (notamment objets en bronze et monnaies en potin). La matrice, très sombre, est riche en concentrations de charbon et de mortier. Contamination possible avec 772.*Datation* : _*Relations observées* :

sert d'appui à 2012.34.772

remplit 2012.34.784

Représentée sur les minutes :

205.758.5 ; 205.758.31

Inventaire sommaire du mobilier :

- monnaie : B2012-34-782-1,2,3,5,6,7,8 ; 21,86 g ; 7 reste(s)
- fer objet : B2012-34-782-14 ; 7,32 g ; 1 reste(s)
- fer clous : 15,79 g ; 2 reste(s)
- base cuivre objets : B2012-34-782-4 ; 0,82 g ; 1 reste(s)
- céramique vaisselle : B2012-34-782-10-11-12-13 ; 2259 g ; 56 reste(s)
- céramique amphore rejetée : 15960 g ; 152 reste(s)
- céramique amphore conservée : B2012-34-782-9 ; 12230 g ; 47 reste(s)
- écriture : B2012-34-782-9 ; 1 reste(s)

• **B2012.34.783** (positive)*Interprétation* : PA71 - Sol construit*Description* : // ; hétérogène (jaune à la base, avec parties rubéfiées et carbonisées) ; argile (analyse micro morphologique prévue)*Commentaires* : Niveau de sol sous 779 en secteur 3 nord. Identique à 791. Localisé au sud des comblements 737, 794 et 794 et au nord de 790 (qui le sépare du sol 789). A l'ouest il est limité par la marche 792-793, qui la sépare du sol extérieur 733. A l'est, il présente une limite moins définie par rapport à la cave comblée B2011-34-621. Il est constitué par une couche indurée probablement riche en mortier (échantillonné pour étude micro morphologique par Yannik Devos, voir UF 791). Il est appuyé sur une couche charbonneuse très probablement liée à un niveau d'incendie d'une phase antérieure. Non fouillé.*Datation* : A52 Augustéen moyen

-20 + 1

Relations observées :

sert d'appui à 2012.34.779

identique à 2012.34.791

est recoupé par 2012.34.807

sert d'appui à 2012.34.790

s'appuie contre 2012.34.796

Représentée sur les minutes :

—

Inventaire sommaire du mobilier :

—

• **B2012.34.784** (négative)*Interprétation* : NA33 - Fosse*Description* : circulaire ; bords verticaux, fond plat*Commentaires* : Creusement d'une fosse à parois verticales et fond plat, de forme ronde, située entre les secteurs 1 et 2, dans la zone centrale du chantier. Remplit par 772 et 782, couches riches en mobilier archéologique (amphores et céramique, éléments en bronze en 782).

Relation stratigraphique incertaine avec la fosse 799=805.

Le remplissage supérieur (772) n'a été pas distingué

entre les deux creusements. Le diamètre, la profondeur et la morphologie générale de la fosse sont très similaires à ceux de la fosse 759, située plus à l'est.

Datation : _*Relations observées* :

est rempli par 2012.34.772

est rempli par 2012.34.782

recoupe 2012.34.785

identique à 2009.34.403

Représentée sur les minutes :

205.758.5 ; 205.758.31

Inventaire sommaire du mobilier :

—

• **B2012.34.785** (positive)*Interprétation* : _*Description* : pierres rares de taille moyenne ; jaune ; limon*Commentaires* : Couche jaune visible dans toute la partie sud des secteurs 1, 2 et 3. Il s'agit du niveau à la base des toutes les structures de phase II (voir secteur 3 en particulier) sur la moitié sud du chantier.*Datation* : _*Relations observées* :

est recoupé par 2012.34.716

est recoupé par 2012.34.718

est recoupé par 2012.34.720

équivalent de 2011.34.568

équivalent de 2011.34.600

sert d'appui à 2012.34.755

est recoupé par 2012.34.759

sert d'appui à 2012.34.781

est recoupé par 2012.34.784

est recoupé par 2012.34.805

est recoupé par 2012.34.799

sert d'appui à 2012.34.762

sert d'appui à 2012.34.739

s'appuie contre 2012.34.742

Représentée sur les minutes :

205.758.5 ; 205.758.21 ; 205.758.28 ; 205.758.31

Inventaire sommaire du mobilier :

—

• **B2012.34.786** (positive)

Interprétation : PA4 - Remblai

Description : pierres de taille moyenne et grandes (max. 15 cm) ; jaune/brune ; limon (plus meuble en surface, dur à la base)

Commentaires : Couche de remblais de PC 14.

Localisation: démontage de la berme entre 747 et 753, secteur 1 nord.

Composée par une séquence de niveaux plus sombres au sommet et de niveaux argileux jaune et compacts à la base (voir séquence 726 et 748). Elle a été fouillée comme une couche unique.

Elle s'appuie directement sur le niveau de sol 727.

Au nord, elle est en contact avec le mur de PC 14, et recouvre le comblement de la tranchée de fondation 749.

Datation : _

Relations observées :

équivalent de 2012.34.723

équivalent de 2012.34.725

équivalent de 2012.34.726

s'appuie contre 2012.34.727

équivalent de 2012.34.729

équivalent de 2012.34.730

équivalent de 2012.34.738

équivalent de 2012.34.744

équivalent de 2012.34.747

équivalent de 2012.34.748

s'appuie contre 2012.34.750

équivalent de 2012.34.753

équivalent de 2012.34.755

équivalent de 2012.34.762

s'appuie contre 2012.34.766

équivalent de 2012.34.768

équivalent de 2012.34.770

Représentée sur les minutes :

— *Inventaire sommaire du mobilier* :

- fer objet : 27,17 g ; 1 reste(s)

- fer clous : 261,78 g ; 56 reste(s)

- céramique vaisselle : 128,12 g ; 14 reste(s)

- céramique amphore rejetée : 5710 g ; 128 reste(s)

- céramique amphore conservée : 4350 g ; 32 reste(s)

- terre cuite architecturale conservée : 100 g ; 1 reste(s)

- terre cuite architecturale jetée : 790 g ; 8 reste(s)

• **B2012.34.787** (positive)

Interprétation : PA4 - Remblai

Description : pierres de taille petite et moyenne, amphore, TCA, céramique, métal ; brun/rouge ; limon (fortement rubéfiée)

Commentaires : Comblement inférieur de la fosse 759, sous 758. Il est distingué de ce dernier grâce à une matrice très caractéristique, formée en grande partie de terre rubéfiée.

La nature du remplissage et la similarité du matériel céramique avec l'assemblage du cellier 426 (localisé à proximité, au sud) permettent de supposer que la mise en place de la fosse 759 (remplie par 758) a perturbé des contextes antérieurs dont 787 fait probablement partie. Étant donné l'impossibilité d'établir une limite claire entre 758 et 787 le matériel a été collecté intégralement en 758.

Datation : _

Relations observées :

sert d'appui à 2012.34.758

remplit 2012.34.759

Représentée sur les minutes :

— *Inventaire sommaire du mobilier* :

- fer objet : B2012-34-787-1 ; 7,59 g ; 1 reste(s)

- fer clous : 97,18 g ; 25 reste(s)

- céramique amphore rejetée : 5280 g ; 101 reste(s)

- céramique amphore conservée : 540 g ; 6 reste(s)

- terre cuite architecturale jetée : 1300 g ; 3 reste(s)

- organique os et coquille bruts : 0,17 g ;

• **B2012.34.788** (unité artificielle)

Interprétation : _

Description : _

Commentaires : Nettoyage du chantier (secteur 1) au sud de la sablière 739.

Datation : _

Relations observées :

— *Représentée sur les minutes* :

— *Inventaire sommaire du mobilier* :

- monnaie : B2012-34-788-1 ; 5,88 g ; 1 reste(s)

- fer clous : 7,42 g ; 2 reste(s)

- céramique vaisselle : 18,66 g ; 2 reste(s)

- céramique amphore conservée : 860 g ; 6 reste(s)

• **B2012.34.789** (positive)

Interprétation : PA71 - Sol construit

Description : // ; hétérogène ; argile ? (échantillonnage pour micro morphologie)

Commentaires : Niveau de sol mis au jour en secteur 3, dans l'espace compris entre les caves 230 et 231 et l'UF 790 (qui le sépare du sol 783=791 au nord, positionné environ 20 cm plus bas). Le long de la limite ouest, il est en contact avec le sol extérieur 733. A l'est, la limite a été documentée lors de la campagne 2011 (niveau de base B2011-34-696 et préparation en tessons d'amphore B2010-34-668). Il est équivalent à B2011-34-687. Sur le sol, au sud, est construit le foyer B2011-34-662. En surface il présentait des zones rubéfiées et des zones recouvertes par une fine couche de cailloux.

Environ 20 cm au nord du foyer, une bande de sol carbonisé (797) présentant la même orientation que les structures du secteur 3, a été interprétée comme trace d'une possible paroi en bois qui séparait le sol en deux zones distinctes (une zone sud avec le foyer B2011-34-662, une zone nord vers l'UF 790 et le sol de niveau inférieur 783=791).

Datation : A52 Augustéen moyen

-20 + 1

Relations observées :

sert d'appui à 2012.34.736

équivalent de 2011.34.687

s'appuie contre 2011.34.668

s'appuie contre 2012.34.790

sert d'appui à 2011.34.662

sert d'appui à 2012.34.797

Représentée sur les minutes :

205.758.18 ; 205.758.20

Inventaire sommaire du mobilier :

- prélèvement : B2012-34-789-1,2 Prélèvements micromorphologie ; 2 reste(s)

• **B2012.34.790** (positive)

Interprétation : PA32 - Alignement de blocs

Description : Pierres des grandes et moyenne taille, associées à cailloux plus petits ; brune ; limon

Commentaires : Alignement de pierres de grande taille qui sépare le sol 789 et le sol 783=791 en secteur 3. Possible calage d'une marche d'environ 20 cm de hauteur, peut-être construite en bois, entre la pièce matérialisée par le sol 789 et la pièce de niveau inférieur matérialisé par le sol 783=791. Certaines pierres ont peut-être été prélevées lors de réaménagements postérieurs à la destruction du bâtiment (présence de pierres de même calibre dans le calage de la canalisation (773)).

Datation : A52 Augustéen moyen

-20 + 1

Relations observées :

sert d'appui à 2012.34.779

sert d'appui à 2012.34.789

s'appuie contre 2012.34.791

s'appuie contre 2012.34.783

s'appuie contre 2012.34.796

Représentée sur les minutes :

Inventaire sommaire du mobilier :

• **B2012.34.791** (positive)

Interprétation : PA71 - Sol construit

Description : // ; hétérogène (jaune à la base, avec parties rubéfiées et carbonisées) ; argile (analyse micro morphologique prévue)

Commentaires : Niveau de sol sous 779 en secteur 3 nord. Identique à 783. Localisé au sud des comblements 737, 794 et 794 et au nord de 790 (qui le sépare du sol 789). A l'ouest il est limité par la marche 792-793, qui la sépare du sol extérieur 733. A l'est, il présente une limite moins définie par rapport à la cave comblée B2011-34-621. Il est constitué par une couche indurée probablement riche en mortier (échantillonné pour étude micro morphologique par Yannik Devos, voir UF 791). Il est appuyé sur une couche charbonneuse très probablement liée à un niveau d'incendie d'une phase antérieure. Non fouillé.

Datation : A52 Augustéen moyen

-20 + 1

Relations observées :

sert d'appui à 2012.34.779

identique à 2012.34.783

sert d'appui à 2012.34.790

est recoupé par 2012.34.807

s'appuie contre 2012.34.796

Représentée sur les minutes :

Inventaire sommaire du mobilier :

- prélèvement : B2012-34-791-1 Prélèvement micromorphologie ; 1 reste(s)

• **B2012.34.792** ()

Interprétation : _

Description : // ; blanc ; mortier / chaux

Commentaires : Limite ouest de la zone construite en secteur 3, matérialisée par une marche en mortier orientée nord-sud, d'environ 15 cm de hauteur. La marche limite le sol 783=791 et le comblement 737, 794 et 795, du sol extérieur 733. Elle matérialise peut-être la présence d'une paroi en bois.

Datation : A52 Augustéen moyen

-20 + 1

Relations observées :

sert d'appui à 2012.34.779

équivalent de 2012.34.793

Représentée sur les minutes :

205.758.26

Inventaire sommaire du mobilier :

-

• **B2012.34.793** (positive)

Interprétation : _

Description : // ; blanc / grise sombre ; mortier / charbon

Commentaires : Équivalent de 792.

Limite ouest de la zone construite en secteur 3, matérialisée par une marche en mortier orientée nord-sud, d'environ 15 cm de hauteur. La marche limite le sol 783=791 et le comblement 737, 794 et 795, du sol extérieur 733. Elle matérialise peut-être la présence d'une paroi en bois. Par rapport à 792, en 793 est présent une surface très compactée et brûlée.

Datation : A52 Augustéen moyen

-20 + 1

Relations observées :

sert d'appui à 2012.34.779

équivalent de 2012.34.792

Représentée sur les minutes :

205.758.26

Inventaire sommaire du mobilier :

-

• **B2012.34.794** (positive)

Interprétation : PA4 - Remblai

Description : Pierres de taille petite et moyenne ; Jaune ; Limon

Commentaires : Couche supérieure du comblement d'une probable structure enterrée (cellier, cave?) (807) située à l'extrémité septentrionale du secteur 3, au nord du sol 783=791. Niveau constitué par une matrice jaune, pauvre en mobilier archéologique et très bioturbée.

Datation : A52 Augustéen moyen

-20 + 1

Relations observées :

sert d'appui à 2012.34.735

sert d'appui à 2012.34.779

s'appuie contre 2012.34.806

équivalent de 2012.34.795

sert d'appui à 2012.34.737

remplit 2012.34.807

s'appuie contre 2013.34.813

Représentée sur les minutes :

-

Inventaire sommaire du mobilier :

- fer objet : 30,62 g ; 1 reste(s)
- céramique vaisselle : 11,55 g ; 1 reste(s)
- céramique amphore rejetée : 1680 g ; 26 reste(s)
- céramique amphore conservée : 490 g ; 3 reste(s)

• **B2012.34.795** (positive)

Interprétation : PA4 - Remblai

Description : pierres de taille petite ; noir ; charbon

Commentaires : Couche supérieure du comblement d'une probable structure enterrée (cellier, cave?) (807) située à l'extrémité septentrionale du secteur 3, au nord du sol 783=791. Niveau constitué par du charbon, pauvre en mobilier archéologique et très bioturbé.

Datation : A52 Augustéen moyen
-20 + 1

Relations observées :

sert d'appui à 2012.34.735

sert d'appui à 2012.34.779

équivalent de 2012.34.794

sert d'appui à 2012.34.737

s'appuie contre 2012.34.806

remplit 2012.34.807

identique à 2013.34.809

Représentée sur les minutes :

—
Inventaire sommaire du mobilier :

—

• **B2012.34.796** (positive)

Interprétation : _

Description : pierres de taille moyennes ; jaune ; limon (meuble)

Commentaires : Niveau situé à la base des structures documentées en 2012 en secteur 3 nord, équivalent à 803. Localisé sur le côté est de la zone. Il recouvre le niveau d'occupation 774, qui s'appuie sur une deuxième préparation très similaire (775).

Datation : A52 Augustéen moyen
-20 + 1

Relations observées :

sert d'appui à 2012.34.779

est recoupé par 2012.34.807

sert d'appui à 2012.34.737

sert d'appui à 2012.34.783

sert d'appui à 2012.34.791

sert d'appui à 2012.34.790

équivalent de 2012.34.803

identique à 2003.34.85

Représentée sur les minutes :
205.758.15

Inventaire sommaire du mobilier :

—

• **B2012.34.797** (positive)

Interprétation : _

Description : // ; noir ; charbon

Commentaires : Bande de sol carbonisé (797), située environ 20 cm au nord du foyer, sur le sol 789, qui présente la même orientation que les structures du secteur 3. Elle a été interprétée comme trace d'une possible paroi en bois qui séparait le sol en deux zones

distinctes (une zone sud avec le foyer B2011-34-662, une zone nord vers l'UF 790 et le sol de niveau inférieur 783=791).

Datation : A52 Augustéen moyen
-20 + 1

Relations observées :

s'appuie contre 2012.34.789

Représentée sur les minutes :
205.758.15

Inventaire sommaire du mobilier :

- céramique amphore rejetée : 260 g ; 6 reste(s)

• **B2012.34.798** (positive)

Interprétation : PA4 - Remblai

Description : // ; brun ; limon

Commentaires : Remplissage d'une fosse ou remblai de préparation de sol situé entre les secteurs 2 et 3, zone centrale, et mise au jour lors de la fouille du canal 734. Le remplissage/remblai est constitué presque uniquement de fragments d'amphores et d'un peu de céramique. Il semble recouvert par le niveau de sol 733; le creusement du canal recoupe le remplissage, et de nombreux fragments d'amphores ont d'ailleurs contaminé le remplissage du canal 773 à ce niveau.

Datation : _

Relations observées :

est recoupé par 2012.34.734

sert d'appui à 2012.34.773

sert d'appui à 2012.34.733

Représentée sur les minutes :

205.758.29 ; 205.758.30

Inventaire sommaire du mobilier :

—

• **B2012.34.799** (négative)

Interprétation : NA33 - Fosse

Description : Est - ouest ; allongée ; bords verticales, fond plat

Commentaires : Creusement d'une fosse (identique à 805) rempli par 772, à l'est du creusement de la fosse 784, avec laquelle la relation stratigraphique est incertaine. Les deux creusements n'ont pas été distingués dès le début de la fouille, à cause de la nature très perturbée du terrain. Les remplissages n'ont pas non plus été distingués, et apparaissaient d'ailleurs comme un seul comblement homogène. Le creusement 799 présente une forme en plan allongée orientée est-ouest, des bords et un fond très irréguliers (contrairement à 784).

Datation : _

Relations observées :

est rempli par 2012.34.772

recoupe 2012.34.785

identique à 2012.34.805

Représentée sur les minutes :

205.758.31

Inventaire sommaire du mobilier :

—

• **B2012.34.800** (positive)

Interprétation : PA71 - Sol construit

Description : gravier ; jaune ; gravier

Commentaires : Probable lambeau de sol, à surface

supérieure horizontale, appuyé sur les remblais de PC 14 et conservé sous forme d'une berme, contre la limite ouest du chantier (secteur 1). Il s'agit probablement d'un lambeau de sol conservé de la plate-forme, situé environ 30 cm plus en haut que le sol 727 de phase II.

Datation : _

Relations observées :

s'appuie contre 2012.34.770

relation incertaine avec 2012.34.745

relation incertaine avec 2012.34.728

Représentée sur les minutes :

—
Inventaire sommaire du mobilier :

—

• **B2012.34.801** (unité artificielle)

Interprétation : _

Description : _

Commentaires : Nettoyage effectué à la suite du démontage du pied de l'abri situé dans la fosse B2010-34-426.

Datation : _

Relations observées :

—
Représentée sur les minutes :

—
Inventaire sommaire du mobilier :

- céramique vaisselle : 65 g ; 5 reste(s)

- céramique amphore rejetée : 140 g ; 11 reste(s)

- céramique amphore conservée : 440 g ; 2 reste(s)

• **B2012.34.802** (positive)

Interprétation : X2 - Niveau d'incendie

Description : // ; noir ; charbon

Commentaires : Fine couche charbonneuse située autour du creusement 764 (trou de poteau, fosse ou plus probablement racine). Épaisseur (environ 1 cm) et surface limitées. Elle s'appuie directement sur le sol 733. Pas fouillé totalement.

Datation : A52 Augustéen moyen

-20 + 1

Relations observées :

s'appuie contre 2012.34.733

s'appuie contre 2012.34.754

sert d'appui à 2012.34.744

identique à 2013.34.846

Représentée sur les minutes :

—
Inventaire sommaire du mobilier :

—

• **B2012.34.803** (positive)

Interprétation : _

Description : _

Commentaires : Préparation des niveaux de sol en secteur 3. Équivalent de 796. De composition très similaire à 775. Observée au nord du comblement 737. Niveau situé à la base des structures documentées en 2012 en secteur 3 nord. Il recouvre le niveau d'occupation 774, qui s'appuie sur une deuxième préparation très similaire (775). Composée d'une matrice limoneuse meuble de couleur claire (jaune) et de pierres de taille

moyenne. Par endroit sont visibles des concentrations de tessons d'amphore, faisant partie de la préparation (similaire à la préparation du sol 789, B2010-34-668, située plus au sud, voir Rapport de Fouille 2010, p. 143).

Datation : A52 Augustéen moyen

-20 + 1

Relations observées :

est recoupé par 2012.34.760

s'appuie contre 2012.34.774

sert d'appui à 2012.34.737

est recoupé par 2012.34.777

équivalent de 2012.34.796

est recoupé par 2012.34.807

Représentée sur les minutes :

205.758.15

Inventaire sommaire du mobilier :

- monnaie : B2012-34-803-1 ; 0,80 g ; 1 reste(s)

• **B2012.34.804** (positive)

Interprétation : PN4 - Argile naturelle (altération du substrat)

Description : pierres de petite e moyenne calibre ; jaune ; limon

Commentaires : Substrat naturel repéré sur le fond du canal 734 et recoupé par ce dernier.

Datation : _

Relations observées :

sert d'appui à 2012.34.773

est recoupé par 2012.34.734

Représentée sur les minutes :

205.758.10 ; 205.758.12 ; 205.758.13 ; 205.758.14 ;

205.758.29 ; 205.758.30

Inventaire sommaire du mobilier :

—

• **B2012.34.805** (négative)

Interprétation : _

Description : Est - ouest ; allongée ; bords verticales, fond plat

Commentaires : Creusement d'une fosse (identique à 799) rempli par 772, à l'est du creusement de la fosse 784, avec laquelle la relation stratigraphique est incertaine. Les deux creusements n'ont pas été distingués dès le débout de la fouille, à cause de la nature très perturbée du terrain. Les remplissages n'ont pas non plus été distingués, et apparaissaient d'ailleurs comme un seul comblement homogène. Le creusement 805 présente une forme en plan allongée orientée est-ouest, des bords et un fond très irréguliers (contrairement à 784).

Datation : _

Relations observées :

est rempli par 2012.34.772

recoupe 2012.34.785

identique à 2012.34.799

Représentée sur les minutes :

205.758.31

Inventaire sommaire du mobilier :

—

• **B2012.34.806** ()

Interprétation : PA4 - Remblai

Description : pierres de taille moyenne, tessons d'amphore a constituer la plus partie du remplissage ; brune ; limon très meuble

Commentaires : Couche supérieure du comblement d'une probable structure enterrée (cellier, cave?) (807) située à l'extrémité septentrionale du secteur 3, au nord du sol 783=791. Niveau à matrice limoneuse meuble qui était presque totalement constitué par des tessons d'amphore ; très bioturbé. Recouvert par les niveaux de comblement 737, 794 et 795.

Datation : A52 Augustéen moyen
-20 + 1

Relations observées :
sert d'appui à 2012.34.737
sert d'appui à 2012.34.794
sert d'appui à 2012.34.795
remplit 2012.34.807

Représentée sur les minutes :

—
Inventaire sommaire du mobilier :

• **B2012.34.807** (négative)

Interprétation : _

Description : quadrangulaire / carré ; Pas fouillée
Commentaires : Structure enterrée (cellier, cave?) située à l'extrémité septentrionale du secteur 3, au nord du sol 783=791. Dans cette zone, la fouille du niveau de destruction supérieur 779 a mis au jour le périmètre d'un probable comblement (737). Avec les niveaux 794 et 795, ces remplissages marquent un espace quadrangulaire d'environ 3x3 m. A travers la réalisation d'un sondage d'ampleur et profondeur limité dans cette zone, a été repéré un deuxième niveau de remplissage dans la même zone. Toutes ces données permettent de supposer que cette zone quadrangulaire (pièce) située à nord du sol 783=791 est en réalité une structure creusée, dont le creusement 807 recoupe la préparation 796 et 803 à la base de toutes les autres structures plus récentes de phase II en secteur 3.

Datation : _

Relations observées :
recoupe 2012.34.783
est rempli par 2012.34.737
recoupe 2012.34.791
est rempli par 2012.34.795
est rempli par 2012.34.794
recoupe 2012.34.796
recoupe 2012.34.803
est rempli par 2012.34.806

Représentée sur les minutes :

—
Inventaire sommaire du mobilier :

• **B2013.34.808** (unité artificielle)

Interprétation : PT1 - Nettoyage

Description : // ; // ; //

Commentaires : Nettoyage général - ouverture du chantier. Limité à la zone à l'intérieur des murs de PC 14.

Datation : _

Relations observées :

—
Représentée sur les minutes :

—
Inventaire sommaire du mobilier :

- fer clous : 32 g ; 10 reste(s)
- fer déchets : Deux scories ; 9,1 g ; 2 reste(s)
- céramique vaisselle : 622,2 g ; 60 reste(s)
- céramique amphore rejetée : 14500 g ; 393 reste(s)
- céramique amphore conservée : 5700 g ; 40 reste(s)
- terre cuite architecturale conservée : 440 g ; 1 reste(s)
- terre cuite architecturale jetée : 1010 g ; 18 reste(s)
- verre - : B2013-34-808-2 (fragment de perle) ; 0 g ; 1 reste(s)
- pierre artisanale : B2013-34-808-1 (meule) et deux pierres non identifiées non pesées. ; 940 g ; 3 reste(s)

• **B2013.34.809** (positive)

Interprétation : PA4 - Remblai

Description : Pierres de petit calibre ; Noir ; Charbon
Commentaires : Fine couche charbonneuse (= B2012-34-795) localisée à l'intérieur de l'empierrement B2013-34-817, dans la zone nord-ouest du secteur de fouille. Déjà documentée en 2012, il s'agit d'une fine lentille fortement perturbée par des racines, qui repose sur le remblai B2013-34-813

Datation : A52 Augustéen moyen
-20 + 1

Relations observées :
identique à 2012.34.795
s'appuie contre 2013.34.813

Représentée sur les minutes :

—
Inventaire sommaire du mobilier :

- fer clous : 2 g ; 3 reste(s)
- céramique vaisselle : 31,9 g ; 3 reste(s)
- céramique amphore conservée : 500 g ; 5 reste(s)
- terre cuite architecturale jetée : 300 g ; 5 reste(s)

• **B2013.34.810** (unité artificielle)

Interprétation : PT1 - Nettoyage

Description : // ; // ; //

Commentaires : Nettoyage superficiel du sondage réalisé en 2005 autour du puits B2003-34-143. Le nettoyage a permis de localiser le creusement de la fosse d'implantation B2013-34-838 du puits. Après nettoyage, le sondage 2005 est élargi (sondage B2013-34-826)

Datation : _

Relations observées :

—
Représentée sur les minutes :

—
Inventaire sommaire du mobilier :

- fer clous : 48 g ; 14 reste(s)
- céramique vaisselle : B2012-34-810-2,3 ; 320,6 g ; 23 reste(s)
- céramique amphore rejetée : 10940 g ; 270 reste(s)
- céramique amphore conservée : B2013-34-810-1 ; 7010 g ; 31 reste(s)
- terre cuite architecturale jetée : 330 g ; 3 reste(s)
- écriture : B2013-34-810-1 ; 1 reste(s)

• **B2013.34.811** (positive)

Interprétation : PA1 - Couche de démolition

Description : Pierres de petit calibre, mélangées à du charbon, du mortier et un abondant mobilier archéologique ; Brune / gris sombre ; Argile, mortier et terre rubéfiée par endroits

Commentaires : Couche de destruction fortement charbonneuse qui repose en partie sur le sol B2013-34-820, et en partie sur le remblai B2013-34-821. Localisée le long du côté intérieur du mur est de PC 14, elle recouvre aussi le foyer B2013-34-858. Elle est donc équivalente aux niveaux d'incendie fouillés dans le reste du secteur entre 2011 et 2012 (voir par exemple B2012-34-775)

Datation : A52 Augustéen moyen
-20 + 1

Relations observées :

équivalent de 2013.34.825

équivalent de 2013.34.857

s'appuie contre 2013.34.820

s'appuie contre 2013.34.821

s'appuie contre 2013.34.859

s'appuie contre 2013.34.823

s'appuie contre 2013.34.824

s'appuie contre 2013.34.848

sert d'appui à 2013.34.822

Représentée sur les minutes :

205.781.2

Inventaire sommaire du mobilier :

- monnaie : B2013-34-811-7 ; 2,9 g ; 1 reste(s)

- fer objet : Butée de chaudron+B2013-34-811-2,8,9 ; 130,2 g ; 7 reste(s)

- fer clous : B2013-34-811-3,6,10 ; 359,5 g ; 94 reste(s)

- fer déchets : B2013-34-811-4,5 ; 26,5 g ; 2 reste(s)

- céramique vaisselle : B2013-34-811-1,13,14,15,16,17,18 ; 1760 g ; 232 reste(s)

- céramique amphore rejetée : 22530 g ; 659 reste(s)

- céramique amphore conservée : 4250 g ; 48 reste(s)

- terre cuite architecturale conservée : 110 g ; 1 reste(s)

- terre cuite architecturale jetée : 3890 g ; 48 reste(s)

- terre cuite autre : B2013-34-811-12 ; 8 g ; 1 reste(s)

- organique os et coquille bruts : 7,8 g ; 28 reste(s)

- terre crue : B2013-34-811-11 ; 2,1 g ; 1 reste(s)

• **B2013.34.812** (positive)

Interprétation : PA4 - Remblai

Description : Pierres de toutes dimensions. Charbon par endroits et jamais en grandes concentrations. Abondant mobilier archéologique (amphores, céramiques, tuiles) en position secondaire ; Brune ; Argile

Commentaires : Niveau mis au jour par le décapage mécanique réalisé en 2003 dans la zone à l'est du mur est de PC 14 et au nord du puits B2003-34-143 (équivalent à B2003-34-96, 100). Surface irrégulière réalisée à l'aide de tessons d'amphore et de pierres de moyen calibre (interprétée en 2003 comme surface de voie). La surface est horizontale en grande part et montre une pente plus marquée dans sa partie nord, selon la pente naturelle du terrain.

Datation : A53 Augustéen final
+ 1 + 20

Relations observées :

sert d'appui à 2003.34.96

sert d'appui à 2003.34.96

sert d'appui à 2003.34.72

s'appuie contre 2013.34.833

s'appuie contre 2013.34.836

s'appuie contre 2013.34.837

s'appuie contre 2013.34.831

s'appuie contre 2013.34.841

s'appuie contre 2013.34.832

est recoupé par 2013.34.845

Représentée sur les minutes :

Inventaire sommaire du mobilier :

- monnaie : B2013-34-812-3 ; 1,7 g ; 1 reste(s)

- fer objet : B2013-34-812-1,2 (2 = fer indéterminé) ; 30 g ; 3 reste(s)

- fer clous : 84 g ; 20 reste(s)

- fer déchets : scorie ; 15,8 g ; 1 reste(s)

- céramique vaisselle : B2013-34-812-5,6,7 ; 565,4 g ; 74 reste(s)

- céramique amphore rejetée : 34400 g ; 989 reste(s)

- céramique amphore conservée : B2013-34-812-4 ; 8400 g ; 55 reste(s)

- terre cuite architecturale jetée : 1080 g ; 15 reste(s)

- terre cuite autre : B2013-34-812-8 ; 0,06 g ; 1 reste(s)

- écriture : B2013-34-812-4 ; 1 reste(s)

• **B2013.34.813** (positive)

Interprétation : PA4 - Remblai

Description : Pierres de petit calibre, mortier et charbon par endroits et pas en concentrations ; Jaune / grisâtre ; Argile

Commentaires : Épaisse couche de remblai sous l'empierrement B2013-34-817, appuyée sur les radiers d'amphore B2013-34-843 et 852 et sur le remblai de base B2013-34-880. Avec B2013-34-849, 850, 853 (plus à l'est), cette couche sert de base à l'empierrement et est surélevée d'environ 20 cm par rapport au deuxième empierrement B2013-34-851 plus au nord.

Datation : A52 Augustéen moyen

-20 + 1

Relations observées :

sert d'appui à 2013.34.809

sert d'appui à 2013.34.818

sert d'appui à 2013.34.827

sert d'appui à 2012.34.794

s'appuie contre 2013.34.852

s'appuie contre 2013.34.880

s'appuie contre 2013.34.843

identique à 2013.34.849

sert d'appui à 2013.34.877

s'appuie contre 2013.34.884

Représentée sur les minutes :

205.781.11 ; 205.781.13 ; 205.781.15

Inventaire sommaire du mobilier :

- monnaie : B2013-34-813-2,3 ; 7,5 g ; 2 reste(s)

- fer objet : B2013-34-813-1,4,5,7,8 (indéterminés),13 (objet) ; 95,6 g ; 9 reste(s)

- fer clous : B2013-34-813-14 (clou de charpenterie) ; 694 g ; 134 reste(s)

- base cuivre objets : B2013-34-813-9,12 (indéterminés) ;

0 g ; 2 reste(s)
- céramique vaisselle : 683,3 g ; 89 reste(s)
- céramique amphore rejetée : 39420 g ; 1327 reste(s)
- céramique amphore conservée : B2013-34-813-6,15 ; 22830 g ; 143 reste(s)
- terre cuite architecturale conservée : 240 g ; 1 reste(s)
- terre cuite architecturale jetée : 1220 g ; 7 reste(s)
- pierre artisanale : B2013-34-813-11 (meule) ; 1710 g ; 1 reste(s)
- écriture : B2013-34-813-6,15 ; 2 reste(s)

• **B2013.34.814** (unité artificielle)

Interprétation : PT1 - Nettoyage

Description : // ; // ; //

Commentaires : Nettoyage superficiel de la cave B2011-34-621

Datation : _

Relations observées :

— *Représentée sur les minutes* :

— *Inventaire sommaire du mobilier* :

- céramique vaisselle : 39,2 g ; 3 reste(s)

• **B2013.34.815** (positive)

Interprétation : PA1 - Couche de démolition

Description : Charbon ; Noir ; Charbon

Commentaires : Couche charbonneuse superficielle posée sur les niveaux d'effondrement à l'intérieur de la cave B2011-34-621. Elle est équivalente au niveau d'incendie le plus haut (par exemple B2004-34-154) qui recouvrirait tout le secteur de fouille (directement sous les niveaux de remblai de la PC 14).

Datation : A52 Augustéen moyen
-20 + 1

Relations observées :

s'appuie contre 2013.34.816

s'appuie contre 2013.34.875

s'appuie contre 2013.34.862

Représentée sur les minutes :

205.781.10 ; 205.781.19

Inventaire sommaire du mobilier :

- fer clous : 10,8 g ; 5 reste(s)

- fer déchets : 4,3 g ; 1 reste(s)

- céramique vaisselle : 182,7 g ; 12 reste(s)

- céramique amphore rejetée : 350 g ; 23 reste(s)

- céramique amphore conservée : 10 g ; 1 reste(s)

- terre cuite architecturale jetée : 60 g ; 2 reste(s)

- organique bois : Charbons ; 10,5 g ; 9 reste(s)

• **B2013.34.816** (positive)

Interprétation : PA1 - Couche de démolition

Description : Pierres de petit calibre mélangées à du charbon, du mortier et du mobilier archéologique ;

Hétérogène ; Argile mélangée à du mortier et du charbon

Commentaires : Couche de démolition sous B2013-34-815, à l'intérieur de la cave B2011-34-621. Il s'agit de la première épaisse couche de débris du dépôt, formée par un mélange de morceaux de sol, de mortier, de charbon et de mobilier archéologique en position secondaire. Elle repose sur une mince couche charbonneuse qui marque l'interface avec le niveau B2013-34-866.

Datation : A52 Augustéen moyen
-20 + 1

Relations observées :

sert d'appui à 2013.34.815

équivalent de 2013.34.875

équivalent de 2013.34.862

s'appuie contre 2013.34.866

s'appuie contre 2013.34.821

équivalent de 2013.34.887

équivalent de 2013.34.888

équivalent de 2013.34.874

équivalent de 2013.34.882

équivalent de 2013.34.893

équivalent de 2013.34.904

équivalent de 2013.34.905

Représentée sur les minutes :

205.781.10 ; 205.781.19

Inventaire sommaire du mobilier :

- fer objet : B2013-34-816-2,12,14 ; 172,5 g ; 20 reste(s)

- fer clous : B2013-34-816-9 ; 236,3 g ; 36 reste(s)

- fer déchets : B2013-34-816-1 ; 1341 g ; 3 reste(s)

- base cuivre objets : B2013-34-816-6,8,13 ; 13,3 g ; 2 reste(s)

- céramique vaisselle : B2013-34-816-15,16 ; 2280 g ; 216 reste(s)

- céramique amphore rejetée : 13990 g ; 306 reste(s)

- céramique amphore conservée : 8830 g ; 43 reste(s)

- terre cuite architecturale jetée : 680 g ; 8 reste(s)

- terre cuite autre : B2013-34-816-4 ; 2,3 g ; 1 reste(s)

- verre récipient : B2013-34-816-5 ; 0 g ; 1 reste(s)

- pierre artisanale : B2013-34-816-3 ; 460 g ; 1 reste(s)

- pierre autres : B2013-34-816-11 ; 12 g ; 1 reste(s)

- pierre autres : Outil lithique : B2013-34-816-7 ; 30 g ; 1 reste(s)

• **B2013.34.817** (positive)

Interprétation : PA34 - Empierrement

Description : Pierres de grand et moyen calibre ; Brune ; Argile

Commentaires : Préparation/comblement de pierres dans la partie nord est du secteur de fouille. Elle est équivalente à 445 (voir Rapport de fouille 2010, p. 197). Il s'agit d'une concentration de pierres de forme quadrangulaire, d'environ 3 x 3 m, située à l'extrémité nord du secteur 3. A été interprété comme un empierrement reposant sur le remblai B2013-34-813 (probablement une sorte de plateforme drainante soutenant un éventuel plancher). Plus au nord, un deuxième empierrement B2013-34-851, situé environ 20 cm plus en bas, semble poursuivre la structure jusqu'à le mur nord de PC 14.

Datation : A52 Augustéen moyen
-20 + 1

Relations observées :

s'appuie contre 2013.34.813

s'appuie contre 2013.34.818

s'appuie contre 2013.34.827

s'appuie contre 2013.34.849

identique à 2013.34.828

identique à 2012.34.737

Représentée sur les minutes :

— *Inventaire sommaire du mobilier* :

- fer objet : B2013-34-817-7 (fer indéterminé) ; 9,7 g ; 1 reste(s)
 - fer clous : 26 g ; 7 reste(s)
 - base cuivre objets : B2013-34-817-1 (objet), 5,6 (monnaie ?) ; 4,6 g ; 3 reste(s)
 - céramique vaisselle : 147,5 g ; 9 reste(s)
 - céramique amphore rejetée : 6370 g ; 83 reste(s)
 - céramique amphore conservée : 1880 g ; 10 reste(s)
 - terre cuite architecturale conservée : 2370 g ; 5 reste(s)
 - terre cuite architecturale jetée : 25070 g ; 87 reste(s)
 - pierre artisanale : B2013-34-817-2,3,4 ; 4980 g ; 3 reste(s)

• **B2013.34.818** (positive)

Interprétation : PA4 - Remblai

Description : Pierres de petite taille ; Brune sombre ; Argile et charbon en concentrations

Commentaires : Niveau de remblai peu épais situé à la base de l'empierrement B2013-34-817, et recouvert par le remblai B2013-34-813. Il se distingue de ce dernier par un couleur plus sombre et la présence par endroits de petites concentrations de charbon.

Datation : A52 Augustéen moyen

-20 + 1

Relations observées :

s'appuie contre 2013.34.813

sert d'appui à 2013.34.817

s'appuie contre 2013.34.849

sert d'appui à 2013.34.828

Représentée sur les minutes :

—

Inventaire sommaire du mobilier :

- fer objet : B2013-34-818-1,2,3 ; 41 g ; 3 reste(s)

- fer clous : 44 g ; 15 reste(s)

- céramique vaisselle : 26,5 g ; 6 reste(s)

- céramique amphore rejetée : 1910 g ; 39 reste(s)

- céramique amphore conservée : 220 g ; 2 reste(s)

- terre cuite architecturale jetée : 2360 g ; 13 reste(s)

• **B2013.34.819** (unité artificielle)

Interprétation : PT1 - Nettoyage

Description : // ; // ; //

Commentaires : Rectification de la limite est (2005) du chantier. Le mobilier issu du nettoyage est à mettre en relation avec les niveaux B2013-34-812 et 833 (remblais superficiels dans la zone à l'est du mur est de PC 14).

Datation : _

Relations observées :

—

Représentée sur les minutes :

—

Inventaire sommaire du mobilier :

- céramique vaisselle : 125,3 g ; 3 reste(s)

- céramique amphore rejetée : 5720 g ; 123 reste(s)

- céramique amphore conservée : 4160 g ; 28 reste(s)

- terre cuite architecturale jetée : 690 g ; 12 reste(s)

• **B2013.34.820** (positive)

Interprétation : PA71 - Sol construit

Description : Cailloutis de petite taille, charbon, mortier et terre rubéfiée ; Gris ; Argile mélangée à du mortier

Commentaires : Niveau de sol construit mis au jour sous

la couche de destruction B203-34-811, dans la partie centrale du secteur de fouille à l'intérieur des murs PC 14. Équivalent à B2011-34-674 (voir Rapport de fouille 2011, p. 138), il constituait la suite des sols documentés en 2011 vers le nord, au sud de la cave B2011-34-621. Il est construit sur la couche de remblai B2013-34-821, 860 (dans laquelle sont creusés aussi la cave et le foyer B2013-34-858). Il est constitué d'un mélange d'argile indurée et de mortier. Il est recoupé par l'implantation du mur est de PC 14 (fondation B2013-34-822).

Datation : A52 Augustéen moyen

-20 + 1

Relations observées :

sert d'appui à 2013.34.811

s'appuie contre 2013.34.821

identique à 2011.34.684

Représentée sur les minutes :

205.781.2 ; 205.781.12 ; 205.781.8

Inventaire sommaire du mobilier :

—

• **B2013.34.821** (positive)

Interprétation : PA4 - Remblai

Description : Cailloutis et pierres de petit calibre ; Jaune brunâtre ; Argile

Commentaires : Équivalent de B2013-34-860 : couche de remblai stérile qui sert de base à toutes installations de phase II, dont les sols et les préparations ont été mis en évidence lors des campagnes de fouille 2011 et 2012. La cave B2011-34-621 est creusée dans cette couche.

Datation : A52 Augustéen moyen

-20 + 1

Relations observées :

sert d'appui à 2013.34.811

sert d'appui à 2013.34.820

identique à 2011.34.696

relation incertaine avec 2011.34.674

est recoupé par 2013.34.919

sert d'appui à 2013.34.935

sert d'appui à 2013.34.816

sert d'appui à 2013.34.888

sert d'appui à 2013.34.894

est recoupé par 2013.34.858

identique à 2013.34.860

équivalent de 2013.34.880

sert d'appui à 2013.34.883

est recoupé par 2013.34.941

Représentée sur les minutes :

205.781.2 ; 205.781.12 ; 205.781.8

Inventaire sommaire du mobilier :

—

• **B2013.34.822** (positive)

Interprétation : PA29 - Maçonnerie de fondation

Description : Pierres de moyen et grand calibre (assises de fondation du mur) ; Jaune ; Mortier

Commentaires : Niveau de fondation de la face interne (ouest) du mur est de PC 14, constitué par un niveau d'assises noyé dans du mortier jaune. Cette structure recoupe toutes les témoignages de phase II dans le secteur, dont le foyer B2013-34-858, le sol B2013-34-820, et les couches de destruction correspondantes (B2013-

34-811).

Datation : A53 Augustéen final
+ 1 + 20

Relations observées :

s'appuie contre 2013.34.859

s'appuie contre 2013.34.811

Représentée sur les minutes :

—
Inventaire sommaire du mobilier :

—

• **B2013.34.823** (positive)

Interprétation : PA1 - Couche de démolition

Description : Charbon ; Noir ; Charbon

Commentaires : Concentration de charbon en B2013-34-811. Elle a été distinguée, lors de la fouille, comme étant un remplissage de trou de poteau. Il s'agit en fait d'une partie de la couche 811.

Datation : A52 Augustéen moyen
-20 + 1

Relations observées :

sert d'appui à 2013.34.811

Représentée sur les minutes :
205.781.2

Inventaire sommaire du mobilier :

- fer objet : B2013-34-823-1,2 ; 21,3 g ; 2 reste(s)

- céramique vaisselle : 18,8 g ; 5 reste(s)

- céramique amphore conservée : 110 g ; 24 reste(s)

- terre cuite architecturale jetée : 1360 g ; 5 reste(s)

• **B2013.34.824** (positive)

Interprétation : PA1 - Couche de démolition

Description : Pierres de taille moyenne, fragments de tuiles et clous ; Noir ; Charbon

Commentaires : Concentration de charbon et de fragments de tuiles de taille moyenne en B2013-34-811. Elle a été distinguée, lors de la fouille, car elle apparaissait comme un remplissage de trou de poteau. Il s'agit en fait d'une partie de la couche 811.

Datation : A52 Augustéen moyen
-20 + 1

Relations observées :

sert d'appui à 2013.34.811

Représentée sur les minutes :
205.781.2

Inventaire sommaire du mobilier :

- fer objet : B2013-34-824-1 ; 4 g ; 1 reste(s)

- fer clous : 2 g ; 1 reste(s)

- céramique vaisselle : 252 g ; 16 reste(s)

- céramique amphore rejetée : 11 reste(s)

- céramique amphore conservée : 90 g ; 11 reste(s)

- terre cuite architecturale conservée : 550 g ; 1 reste(s)

- terre cuite architecturale jetée : 2520 g ; 10 reste(s)

• **B2013.34.825** (positive)

Interprétation : PA1 - Couche de démolition

Description : Pierres de moyen calibre, fragments de tuiles, mortier et charbon ; Brune sombre ; Argile mélangée à du charbon

Commentaires : Concentration de fragments de tuiles de taille moyenne en B2013-34-811. Elle a été distinguée, lors de la fouille, car elle apparaissait comme un

remplissage de trou de poteau. Il s'agit en fait d'une partie de la couche 811.

Datation : A52 Augustéen moyen
-20 + 1

Relations observées :

équivalent de 2013.34.811

Représentée sur les minutes :
205.781.2

Inventaire sommaire du mobilier :

- céramique vaisselle : 24,9 g ; 3 reste(s)

- céramique amphore rejetée : 860 g ; 31 reste(s)

- céramique amphore conservée : 670 g ; 3 reste(s)

- terre cuite architecturale jetée : 720 g ; 3 reste(s)

- pierre artisanale : B2013-34-825-1 (meule) ; 2950 g ; 1 reste(s)

• **B2013.34.826** (unité artificielle)

Interprétation : PT1 - Nettoyage

Description : // ; // ; //

Commentaires : Reprise et élargissement du sondage de 2005 autour du puits B2003-34-143, jusqu'à la limite est du chantier.

Datation : _

Relations observées :

—
Représentée sur les minutes :

205.781.6

Inventaire sommaire du mobilier :

- fer clous : 0 g ; 1 reste(s)

- fer déchets : B2013-34-826-1 (scorie) ; 19,2 g ; 1 reste(s)

- céramique vaisselle : 364,1 g ; 13 reste(s)

- céramique amphore rejetée : 11920 g ; 113 reste(s)

- céramique amphore conservée : 5530 g ; 26 reste(s)

- organique os et coquille bruts : 0,5 g ; 1 reste(s)

• **B2013.34.827** (positive)

Interprétation : PA4 - Remblai

Description : Pierres de petit calibre ; Brun grisâtre ; Argile

Commentaires : Couche de remblai argileux mise au jour sous l'empierrement B2013-34-817 du côté nord, reposant sur le remblai B2013-34-813. Elle se distingue de cette dernière par sa consistance plus compacte et sa couleur grisâtre. Son épaisseur est limitée à quelques centimètres seulement, comme son équivalent B2013-34-818 au côté sud de l'empierrement.

Datation : A52 Augustéen moyen
-20 + 1

Relations observées :

s'appuie contre 2013.34.813

sert d'appui à 2013.34.817

s'appuie contre 2013.34.849

Représentée sur les minutes :

—
Inventaire sommaire du mobilier :

- fer objet : B2013-34-827-1 ; 33,4 g ; 1 reste(s)

- fer clous : 9,5 g ; 3 reste(s)

- fer déchets : B2013-34-827-2 ; 137,6 g ; 1 reste(s)

- céramique vaisselle : 12,3 g ; 3 reste(s)

- céramique amphore rejetée : 1060 g ; 33 reste(s)

- céramique amphore conservée : 150 g ; 2 reste(s)

• **B2013.34.828** (positive)

Interprétation : PA34 - Empierrement

Description : Pierre de moyen et petit calibre ; Brune ; Argile

Commentaires : Identique à B2013-34-817, dans un légère dépression. A été d'abord interprété comme le comblement d'un trou de poteau. La fouille a mis en évidence son épaisseur limitée et l'absence de creusement.

Datation : _

Relations observées :

identique à 2013.34.817

s'appuie contre 2013.34.818

Représentée sur les minutes :

—
Inventaire sommaire du mobilier :

- fer clous : 5,4 g ; 4 reste(s)

- céramique amphore rejetée : 240 g ; 9 reste(s)

- céramique amphore conservée : 90 g ; 1 reste(s)

- terre cuite architecturale jetée : 390 g ; 4 reste(s)

• **B2013.34.829** (négative)

Interprétation : NA30 - Tranchée de fondation (de mur)

Description : Est - ouest ; Rectiligne (environ 25-30 cm de largeur long de la façade interne du mur nord de PC 14) ; Non fouillée

Commentaires : Tranchée de fondation à l'intérieur du mur nord de la PC 14 en secteur 2, de forme régulière, rectiligne, d'environ 25-30 cm de largeur. Elle est remplie par B2013-34-830 (maçonnerie de fondation noyée dans du mortier jaune). La tranchée recoupe le sol en gravier B2013-34-842 de phase II dans le secteur 2.

Datation : A53 Augustéen final

+ 1 + 20

Relations observées :

est rempli par 2013.34.830

recoupe 2013.34.842

Représentée sur les minutes :

—
Inventaire sommaire du mobilier :

—

• **B2013.34.830** (positive)

Interprétation : PA29 - Maçonnerie de fondation

Description : Blocs de gros calibre (assises de fondation du mur) ; Jaune ; Mortier

Commentaires : Remplissage de la tranchée de fondation B2013-34-829 à l'intérieur du mur nord de PC 14 dans le secteur 2. Non fouillé. Il semble constitué d'assises de blocs noyées dans du mortier jaune, comme son équivalent B2013-34-822 dans le mur est de PC 14.

Datation : A53 Augustéen final

+ 1 + 20

Relations observées :

remplit 2013.34.829

sert d'appui à 2013.34.846

Représentée sur les minutes :

—
Inventaire sommaire du mobilier :

- céramique vaisselle : 27 g ; 4 reste(s)

- céramique amphore rejetée : 490 g ; 51 reste(s)

- céramique amphore conservée : 30 g ; 1 reste(s)

- terre cuite architecturale jetée : 70 g ; 2 reste(s)

• **B2013.34.831** (positive)

Interprétation : PA4 - Remblai

Description : Pierres de calibre moyen, tessons d'amphores, fer (clous) ; Brune ; Argile

Commentaires : Concentration de pierres mise au jour dans le niveau de remblai le plus superficiel (B2013-34-812) et située dans le secteur à l'est du mur est de la PC 14. Épaisseur limitée.

Datation : A53 Augustéen final

+ 1 + 20

Relations observées :

sert d'appui à 2013.34.812

s'appuie contre 2013.34.833

s'appuie contre 2013.34.837

Représentée sur les minutes :

205.781.6

Inventaire sommaire du mobilier :

- fer clous : 4 g ; 1 reste(s)

- céramique vaisselle : 110 g ; 8 reste(s)

• **B2013.34.832** (positive)

Interprétation : PA4 - Remblai

Description : Cailloutis ; Noir / gris foncé ; Limon / charbon

Commentaires : Fine lentille cendreuse reposant sur le remblai B2013-34-833 et localisée au niveau de sa limite sud, dans le secteur à l'est du mur est de PC 14. Elle apparaissait comme un trou de poteau mais il s'agit en fait d'une couche d'épaisseur très limitée. Aucun creusement n'a été identifié.

Datation : A53 Augustéen final

+ 1 + 20

Relations observées :

sert d'appui à 2013.34.812

s'appuie contre 2013.34.833

sert d'appui à 2013.34.812

Représentée sur les minutes :

205.781.3 ; 205.781.6

Inventaire sommaire du mobilier :

- fer clous : 1,6 g ; 1 reste(s)

- céramique vaisselle : 22,7 g ; 4 reste(s)

• **B2013.34.833** (positive)

Interprétation : PA4 - Remblai

Description : Pierres toutes dimensions, charbon (pas en concentrations), mobilier archéologique abondant ; Brun gris ; Argile

Commentaires : Grande couche de remblai située dans le secteur à l'est du mur est de PC 14 et formant un plan incliné, sous le niveau B2013-34-812. Constituée de pierres de petites et moyennes dimensions et d'un abondant mobilier archéologique en position secondaire, elle a été interprétée lors des fouilles 2003 comme un niveau de rue contemporain à la plate-forme, couvrant les niveaux d'occupation de phase II dans le secteur. Équivalente à B2003-34-96 et 100.

Datation : A53 Augustéen final

+ 1 + 20

Relations observées :

sert d'appui à 2013.34.812
sert d'appui à 2013.34.831
sert d'appui à 2013.34.832
s'appuie contre 2013.34.870
s'appuie contre 2013.34.837
s'appuie contre 2013.34.836
s'appuie contre 2013.34.895
s'appuie contre 2013.34.896
s'appuie contre 2013.34.897
s'appuie contre 2013.34.907
est recoupé par 2013.34.845
sert d'appui à 2013.34.841
identique à 2013.34.892
s'appuie contre 2013.34.908
Représentée sur les minutes :
205.781.3 ; 205.781.6

Inventaire sommaire du mobilier :

- fer objet : B2013-34-833-1 (indéterminé), 6 (crochet à larder) ; 34,7 g ; 2 reste(s)
- fer clous : 186,3 g ; 54 reste(s)
- fer déchets : B2013-34-833-7 ; 88,5 g ; 2 reste(s)
- céramique vaisselle : B2013-34-833-4,5 ; 1800 g ; 146 reste(s)
- céramique amphore rejetée : 48140 g ; 1963 reste(s)
- céramique amphore conservée : B2013-34-833-2,3 ; 24052 g ; 100 reste(s)
- terre cuite architecturale jetée : 930 g ; 12 reste(s)
- organique bois : charbons ; 7 g ; 2 reste(s)
- organique os et coquille bruts : 1,9 g ; 1 reste(s)
- écriture : B2013-34-833-2,3 ; 2 reste(s)

• **B2013.34.834** (positive)

Interprétation : PA4 - Remblai

Description : Pierres de moyen et petit calibre, pas de mobilier ; Jaune ; Argile

Commentaires : Petite couche de remblai apparemment stérile, localisée au nord du puits, dans le secteur à l'est du mur est de PC 14. Elle se distingue du remblai B2013-34-837 par sa composition et sa consistance, mais semble équivalente à ce dernier. Bien qu'elle soit en contact direct avec le mur de PC 14, son appartenance à une phase plus ancienne est confirmée par le fait qu'elle soit recoupée par la tranchée de fondation du mur.

Datation : A53 Augustéen final
+ 1 + 20

Relations observées :

s'appuie contre 2013.34.837

est recoupé par 2013.34.839

est recoupé par 2013.34.845

Représentée sur les minutes :
205.781.3

Inventaire sommaire du mobilier :

—

• **B2013.34.835** (positive)

Interprétation : PA4 - Remblai

Description : Cailloutis dépourvu de matrice et de mobilier ; // ; Cailloux

Commentaires : Remplissage de la fosse de fondation (B2013-34-838) du puits B2003-34-143, composé de cailloux et pierres de calibre petit et moyen et dépourvue de matrice.

Datation : A52 Augustéen moyen
-20 + 1

Relations observées :

remplit 2013.34.838

Représentée sur les minutes :

—
Inventaire sommaire du mobilier :

- fer clous : 10 g ; 4 reste(s)

- céramique vaisselle : 4,2 g ; 1 reste(s)

- céramique amphore rejetée : 110 g ; 4 reste(s)

• **B2013.34.836** (positive)

Interprétation : PA4 - Remblai

Description : Pierres de gros et moyen calibre, cailloutis ; Brun gris ; Argile

Commentaires : Remplissage de la fosse B2013-34-925, localisée au nord du puits, le long du profil nord du sondage B2013-34-826, dans le secteur à l'est du mur est de PC 14. Profondément perturbé par des racines, le comblement est mal conservé dans sa partie supérieure. Le comblement inférieur est bien conservé et contenait, entre autres, des profils complets de céramique.

Datation : A52 Augustéen moyen
-20 + 1

Relations observées :

sert d'appui à 2013.34.812

sert d'appui à 2013.34.833

remplit 2013.34.925

s'appuie contre 2013.34.927

est recoupé par 2013.34.845

Représentée sur les minutes :
205.781.3

Inventaire sommaire du mobilier :

- fer objet : B2013-34-836-1 ; 45,7 g ; 1 reste(s)

- fer clous : 72 g ; 13 reste(s)

- céramique vaisselle : B2013-34-836-2,3,4,5,6,7,8 ; 4150 g ; 105 reste(s)

- céramique amphore rejetée : 5510 g ; 81 reste(s)

- céramique amphore conservée : 3990 g ; 11 reste(s)

- terre cuite architecturale jetée : 320 g ; 1 reste(s)

• **B2013.34.837** (positive)

Interprétation : PA4 - Remblai

Description : Pierres des toutes dimensions, gravier ; Jaune ; Argile

Commentaires : Grande couche de remblai jaune d'une épaisseur d'environ 30 cm, qui sert de base à toutes structures de Phase II dans le secteur, localisé dans le secteur à l'est du mur est de PC 14. La couche était intégralement recouverte par les remblai de Phase III (B203-34-812 et 833). Elle semble avoir été aménagée de façon à former une petite terrasse horizontale (sur laquelle les structures sont installées). Elle est limitée au nord par une marche d'environ 30 cm de haut, qui la distingue du niveau de surface naturel, en pente, dans laquelle affleure le substrat géologique B2013-34-934.

Datation : A52 Augustéen moyen
-20 + 1

Relations observées :

sert d'appui à 2013.34.812

sert d'appui à 2013.34.831

sert d'appui à 2013.34.833

sert d'appui à 2013.34.834
 sert d'appui à 2013.34.870
 sert d'appui à 2013.34.907
 est recoupé par 2013.34.915
 est recoupé par 2013.34.916
 est recoupé par 2013.34.917
 est recoupé par 2013.34.925
 est recoupé par 2013.34.926
 est recoupé par 2013.34.924
 s'appuie contre 2013.34.930
 s'appuie contre 2013.34.931
 s'appuie contre 2013.34.932
 s'appuie contre 2013.34.933
 s'appuie contre 2013.34.934
 est recoupé par 2013.34.838
 est recoupé par 2013.34.839
 est recoupé par 2013.34.845
 sert d'appui à 2013.34.896
 sert d'appui à 2013.34.897
 sert d'appui à 2013.34.908
 s'appuie contre 2013.34.936
Représentée sur les minutes :
 205.781.3 ; 205.781.17 ; 205.781.22 ; 205.781.5 ;
 205.781.7
Inventaire sommaire du mobilier :
 - fer clous : 69,3 g ; 8 reste(s)
 - céramique vaisselle : B2013-34-837-1 ; 1160 g ; 54
 reste(s)
 - céramique amphore rejetée : 5240 g ; 80 reste(s)
 - céramique amphore conservée : 6238 g ; 16 reste(s)
 - terre cuite architecturale jetée : 40 g ; 1 reste(s)

• **B2013.34.838** (négative)
Interprétation : NA65 - Puits
Description : // ; Carré aux angles arrondis ; Non fouillée
Commentaires : Creusement de la fosse de fondation
 du puits B2003-34-143. Documenté seulement dans
 sa partie nord (en raison de la couverture en grilles du
 puits), il semble former un plan carré aux angles très
 arrondis. Il est comblé par du gravier et des cailloux
 presque dépourvus de matrice (B2013-34-835), qui sont
 recouverts par la maçonnerie de fondation du mur est de
 PC 14.
Datation : A52 Augustéen moyen
 -20 + 1
Relations observées :
 est rempli par 2013.34.835
 recoupe 2013.34.837
 est rempli par 2003.34.143
Représentée sur les minutes :
 —
Inventaire sommaire du mobilier :
 —

• **B2013.34.839** (négative)
Interprétation : NA30 - Tranchée de fondation (de mur)
Description : Nord - sud ; Rectiligne ; Non fouillée
Commentaires : Tranchée de fondation du mur est de PC
 14, du côté extérieur (nord). De forme rectiligne, elle est
 distante d'environ 15- 20 cm du parement du mur. Elle est
 largement recoupée par la tranchée de fouille Déchelette
 B2013-34-845 et apparaît seulement au niveau de la

portion de mur comprise entre la zone du puits et l'angle
 nord est de la plate-forme.
Datation : A53 Augustéen final
 + 1 + 20
Relations observées :
 recoupe 2013.34.834
 recoupe 2013.34.837
 est rempli par 2013.34.840
Représentée sur les minutes :
 —
Inventaire sommaire du mobilier :
 —

• **B2013.34.840** (positive)
Interprétation : PA36 - Remplissage fondation
Description : Gravier ; Gris noir ; Limon
Commentaires : Remplissage de la tranchée de fondation
 B2013-34-839 du mur est de PC 14 (face extérieure, est,
 du mur), constitué de limon de couleur sombre mélangé
 à du gravier. Pas de traces du mortier jaune qui ailleurs
 caractérise les fondations des murs de PC 14. La couche
 n'a pas été fouillée, mais la présence de la tranchée
 Déchelette B2013-34-845, recoupant le comblement
 de la tranchée, permet de supposer que ce dernier est
 conservé seulement dans sa partie inférieure.
Datation : A53 Augustéen final
 + 1 + 20
Relations observées :
 remplit 2013.34.839
 est recoupé par 2013.34.845
Représentée sur les minutes :
 —
Inventaire sommaire du mobilier :
 —

• **B2013.34.841** (positive)
Interprétation : PA4 - Remblai
Description : Amphores (moyens et petits fragments
 posés à plat) ; Brune ; Argile
Commentaires : Concentration de panses d'amphore
 mise au jour dans le secteur à l'est du mur est de PC 14,
 sur le remblai B2013-34-833. D'épaisseur limitée, elle est
 localisée au nord de la concentration de pierres B2013-
 34-831. Les deux structures sont positionnées au niveau
 de la rupture de pente constituée par l'aménagement en
 terrasse des structures de la phase précédente dans ce
 secteur (voir UF B2013-34-837).
Datation : A53 Augustéen final
 + 1 + 20
Relations observées :
 sert d'appui à 2013.34.812
 s'appuie contre 2013.34.833
Représentée sur les minutes :
 205.781.6 ; 205.781.13
Inventaire sommaire du mobilier :
 - fer clous : 42 g ; 4 reste(s)
 - céramique vaisselle : 7,6 g ; 1 reste(s)
 - céramique amphore rejetée : 9920 g ; 166 reste(s)
 - céramique amphore conservée : 3590 g ; 31 reste(s)
 - terre cuite architecturale conservée : 100 g ; 1 reste(s)
 - terre cuite architecturale jetée : 80 g ; 1 reste(s)

• **B2013.34.842** (positive)

Interprétation : PA71 - Sol construit

Description : Gravier et nombreux fragments d'amphores. Quelques pierres de dimensions plus importantes (max. 15 cm). ; Jaune ; Gravier et fragments d'amphore liés à une argile extrêmement compacte.

Commentaires : Niveau de sol de la phase II constitué par du gravier, de l'argile, des pierres et des fragments d'amphore qui ont été fortement compactés et forment une surface plane et régulière. Localisé en secteur 2 et équivalent de B2012-34-727 et 733.

Datation : A52 Augustéen moyen
-20 + 1

Relations observées :

est recoupé par 2013.34.829

sert d'appui à 2013.34.846

identique à 2012.34.727

identique à 2012.34.733

Représentée sur les minutes :

—
Inventaire sommaire du mobilier :

- fer clous : 26 g ; 7 reste(s)

• **B2013.34.843** (positive)

Interprétation : PA4 - Remblai

Description : Panses d'amphore mises à plat ; Brune ; Argile

Commentaires : Alignement de panses d'amphores déposées à plat et recouvertes par le remblai B2013-34-813, dans la partie nord ouest du secteur de fouille, sous l'empiérement B2013-34-817. Il présente une forte similitude avec B2013-34-899 qui est localisé dans la même axe nord-sud mais plus au sud. Son interprétation est incertaine ; il pourrait s'agir d'un remblai ou du remplissage d'une tranchée (sablère?).

Datation : A52 Augustéen moyen
-20 + 1

Relations observées :

sert d'appui à 2013.34.813

s'appuie contre 2013.34.880

relation incertaine avec 2013.34.899

Représentée sur les minutes :

—
Inventaire sommaire du mobilier :

- monnaie : B2013-34-843-2 ; 1,4 g ; 1 reste(s)

- fer clous : 70 g ; 10 reste(s)

- céramique vaisselle : B2013-34-843-1 ; 120 g ; 1 reste(s)

- écriture : B2013-34-843-1 ; 120 g ; 1 reste(s)

• **B2013.34.844** (positive)

Interprétation : _

Description : Quelques pierres de calibre moyen et abondant mobilier archéologique ; Brune ; Argile

Commentaires : Remplissage de la fosse B2013-34-917, dans la zone à l'est du mur est de PC 14, contre la limite est de la fouille (à l'est du puits). Recouvert en partie par une couche de remblai jaune, qui le sépare clairement des remblais de la phase postérieure B2013-34-833 par lesquels il est recouvert. Le mobilier archéologique très abondant est contenu dans une matrice brune argileuse.

Datation : _

Relations observées :

remplit 2013.34.915

Représentée sur les minutes :

205.781.18 ; 205.781.22 ; 205.781.5 ; 205.781.7

Inventaire sommaire du mobilier :

- fer clous : B2013-34-844-2 ; 223 g ; 40 reste(s)

- base cuivre objets : B2013-34-844-1,2 ; 14,8 g ; 4 reste(s)

- céramique vaisselle : B2013-34-844-4 ; 1646,1 g ; 138 reste(s)

- céramique amphore rejetée : 22260 g ; 437 reste(s)

- céramique amphore conservée : 22850 g ; 126 reste(s)

- terre cuite architecturale jetée : 84 g ; 2 reste(s)

- organique os et coquille bruts : 1,9 g ; 1 reste(s)

• **B2013.34.845** (négative)

Interprétation : NT1 - Sondage antérieur

Description : Nord - sud ; Rectiligne ; Évasé

Commentaires : Creusement de la tranchée de fouille Déchelette (1899) localisé contre la face externe du mur est de la PC 14.

Datation : M42 Fouilles de Bulliot
+ 1868 + 1895

Relations observées :

recoupe 2013.34.840

recoupe 2013.34.837

recoupe 2013.34.836

recoupe 2013.34.834

recoupe 2013.34.833

recoupe 2013.34.812

recoupe 2013.34.895

Représentée sur les minutes :

205.781.6

Inventaire sommaire du mobilier :

—

• **B2013.34.846** (positive)

Interprétation : PA1 - Couche de démolition

Description : Gravier et pierres de petit calibre ; Noir ; Charbon

Commentaires : Fine couche charbonneuse appuyée sur le sol en gravier B2013-34-842 dans le secteur 2, identique à B2012-34-802. Son épaisseur était fortement limitée. Bien qu'appuyée sur le sol de Phase II, la couche recouvre en partie le remplissage de la fosse de fondation du mur nord de la PC 14 (qui recoupe le sol de la Phase III). Elle appartiendrait donc probablement à la phase directement postérieure à l'abandon du sol, c'est-à-dire entre la construction du mur et la réalisation du remblai de la plate-forme. L'interprétation de cette couche reste douteuse.

Datation : A53 Augustéen final
+ 1 + 20

Relations observées :

s'appuie contre 2013.34.830

s'appuie contre 2013.34.842

identique à 2012.34.802

Représentée sur les minutes :

—

Inventaire sommaire du mobilier :

- monnaie : B2013-34-846-2 ; 1,9 g ; 1 reste(s)

- fer clous : 22 g ; 17 reste(s)

- fer déchets : B2013-34-846-3 ; 0,7 g ; 1 reste(s)
- base cuivre objets : B2013-34-846-1 ; 1,3 g ; 1 reste(s)
- céramique vaisselle : 63,4 g ; 12 reste(s)
- céramique amphore rejetée : 120 g ; 58 reste(s)
- terre cuite architecturale jetée : 20 g ; 4 reste(s)

• **B2013.34.847** (positive)

Interprétation : PA34 - Empierrement

Description : Pierres de gros calibre ; Noir ; Limon

Commentaires : Remplissage de la tranchée Déchelette B2012-34-777. Des concentrations des pierres de grosse taille, dans une matrice limoneuse noir très meuble, étaient visibles. Il s'agit probablement de matériaux liés au mur de la PC 14, en position secondaire (effondrement secondaire au moment de la fouille ou partie de l'empierrement B2013-34-851 effondré dans la tranchée).

Datation : _

Relations observées :

identique à 2012.34.778

équivalent de 2013.34.851

remplit 2012.34.777

Représentée sur les minutes :

Inventaire sommaire du mobilier :

—

• **B2013.34.848** (positive)

Interprétation : PA1 - Couche de démolition

Description : Petit cailloutis ; Gris ; Argile

Commentaires : Couche de destruction localisée dans la zone nord est du secteur de fouille, qui sépare le remplissage B2013-34-856 des niveaux de démolition et d'incendie B2013-34-811, 857 et 861. Non fouillée cet année, cette couche pourrait marquer un moment d'abandon/reconstruction entre deux sous-phases de la Phase II, matérialisées, l'une, par le remplissage B2013-34-856 et l'autre par les niveaux de destruction B2013-34-857 et le sol 820. L'hypothèse sera à vérifier pendant la campagne 2014.

Datation : A52 Augustéen moyen

-20 + 1

Relations observées :

sert d'appui à 2013.34.811

sert d'appui à 2013.34.857

sert d'appui à 2013.34.878

s'appuie contre 2013.34.856

sert d'appui à 2013.34.861

s'appuie contre 2013.34.867

est recoupé par 2013.34.942

Représentée sur les minutes :

Inventaire sommaire du mobilier :

- fer objet : clou de chaussure ; 193 g ; 2 reste(s)
- fer clous : B2013-34-848-1,2,3 ; 146,1 g ; 42 reste(s)
- céramique vaisselle : 2001 g ; 85 reste(s)
- céramique amphore rejetée : 10740 g ; 136 reste(s)
- céramique amphore conservée : 1770 g ; 15 reste(s)
- terre cuite architecturale jetée : 880 g ; 17 reste(s)
- terre cuite autre : B2013-34-848-6 (moule à empreinte) ; 29 g ; 1 reste(s)
- pierre artisanale : B2013-34-848-5 ; 3017 g ; 1 reste(s)
- organique os et coquille bruts : 14 g ; 1 reste(s)

• **B2013.34.849** (positive)

Interprétation : PA4 - Remblai

Description : Gravier ; Brun gris ; Argile

Commentaires : Niveau de remblai (équivalent à B203-34-813) mis au jour sous l'empierrement B2013-34-817 dans la zone nord-est du secteur de fouille.

Datation : A52 Augustéen moyen

-20 + 1

Relations observées :

sert d'appui à 2013.34.817

sert d'appui à 2013.34.818

s'appuie contre 2013.34.850

identique à 2013.34.813

Représentée sur les minutes :

205.781.4

Inventaire sommaire du mobilier :

- monnaie : B2013-34-849-1 ; 1,7 g ; 1 reste(s)

- fer objet : B2013-34-849-2,4 ; 2,5 g ; 2 reste(s)

- fer clous : 128 g ; 31 reste(s)

- céramique vaisselle : 104 g ; 10 reste(s)

- céramique amphore rejetée : 5430 g ; 166 reste(s)

- céramique amphore conservée : 2080 g ; 13 reste(s)

- organique autre : B2013-34-849-3 ; 0 g ; 1 reste(s)

• **B2013.34.850** (positive)

Interprétation : PA4 - Remblai

Description : Petit gravier ; Jaune ; Argile

Commentaires : Couche de remblai sous B2013-34-849, dans la zone de l'empierrement B2013-34-817 (zone nord-ouest du secteur de fouille). Elle a été distinguée du précédent par sa couleur plus jaune et la consistance plus compacte, mais fait partie du même remblai qui sert de base à l'empierrement, en le surélevant par rapport à l'empierrement B2013-34-851 plus au nord.

Datation : A52 Augustéen moyen

-20 + 1

Relations observées :

sert d'appui à 2013.34.849

s'appuie contre 2013.34.853

Représentée sur les minutes :

205.781.4

Inventaire sommaire du mobilier :

- fer clous : 12 g ; 1 reste(s)

- céramique vaisselle : 35,5 g ; 5 reste(s)

- céramique amphore rejetée : 740 g ; 15 reste(s)

• **B2013.34.851** (positive)

Interprétation : PA34 - Empierrement

Description : Pierres de gros et moyen calibre ; Brun ; Argile

Commentaires : Équivalent de B2013-34-817 : niveau d'empierrement horizontal dans la zone nord ouest du secteur de fouille. Par rapport à ce dernier, il se trouve environ 30 cm plus en bas. L'interprétation de la structure est incertaine, mais l'hypothèse qu'il s'agisse d'une plate-forme drainante de soutien pour un plancher en bois paraît vraisemblable.

Datation : A52 Augustéen moyen

-20 + 1

Relations observées :

équivalent de 2013.34.847

s'appuie contre 2013.34.880

sert d'appui à 2013.34.853

sert d'appui à 2013.34.852

s'appuie contre 2013.34.867

Représentée sur les minutes :

205.781.4

Inventaire sommaire du mobilier :

- céramique amphore rejetée : 150 g ; 8 reste(s)

• **B2013.34.852** (positive)

Interprétation : PA4 - Remblai

Description : Concentrations de fragments d'amphore ; Brun ; Argile

Commentaires : Petit niveau de préparation sous B2013-34-813, dans la zone nord ouest du secteur de fouille, formé par des concentrations de panses d'amphore de moyen calibre. Il s'agit d'une partie du remblai qui soutient l'empierrement B2013-34-817.

Datation : A52 Augustéen moyen

-20 + 1

Relations observées :

sert d'appui à 2013.34.813

s'appuie contre 2013.34.880

s'appuie contre 2013.34.851

Représentée sur les minutes :

—
Inventaire sommaire du mobilier :

- fer clous : 4 g ; 2 reste(s)

• **B2013.34.853** (positive)

Interprétation : PA4 - Remblai

Description : Mortier et petit gravier ; Jaune / brun ; Argile et mortier

Commentaires : Fine couche riche en mortier positionnée entre le remblai B2013-34-850 et l'empierrement B2013-34-851. Elle fait partie du remblai de soutien de l'empierrement B2013-34-817.

Datation : A52 Augustéen moyen

-20 + 1

Relations observées :

sert d'appui à 2013.34.850

s'appuie contre 2013.34.851

Représentée sur les minutes :

205.781.4

Inventaire sommaire du mobilier :

- fer clous : 2,6 g ; 1 reste(s)

- fer déchets : scorie de fer ; 19,8 g ; 1 reste(s)

- céramique amphore rejetée : 140 g ; 18 reste(s)

- terre crue : B2013-34-853-1 (Sédiments cendreaux qui a pris l'empreinte d'une anse métallique) ; 1,1 g ; 1 reste(s)

• **B2013.34.854** (unité artificielle)

Interprétation : PT1 - Nettoyage

Description : // ; // ; //

Commentaires : Nettoyage superficiel de la canalisation B2012-34-734.

Datation : _

Relations observées :

—
Représentée sur les minutes :

—
Inventaire sommaire du mobilier :

- fer objet : indéterminé ; 4 g ; 1 reste(s)

- fer clous : 8 g ; 4 reste(s)

- céramique vaisselle : 78,9 g ; 1 reste(s)

- céramique amphore rejetée : 3290 g ; 106 reste(s)

- terre cuite architecturale jetée : 10 g ; 2 reste(s)

• **B2013.34.855** (unité artificielle)

Interprétation : PT1 - Nettoyage

Description : // ; // ; //

Commentaires : Nettoyage superficiel des sols B2012-34-783 et 789 (équivalents à B2013-34-877 et 876).

Datation : _

Relations observées :

—
Représentée sur les minutes :

—
Inventaire sommaire du mobilier :

- fer clous : B2013-34-855-1 ; 9,3 g ; 3 reste(s)

- céramique vaisselle : 4,5 g ; 2 reste(s)

- céramique amphore rejetée : 340 g ; 22 reste(s)

• **B2013.34.856** (positive)

Interprétation : PA4 - Remblai

Description : Pierres de moyen et petit calibre, charbon, mortier et grandes quantités de mobilier ; Brune sombre / noir ; Argile fortement perturbée et charbon concentré par endroits

Commentaires : Couche de remblai ou comblement de fosse mis en lumière dans l'extrémité nord est du secteur de fouille (à coté du sondage dans l'angle de PC 14). Particulièrement riche en mobilier archéologique, sa position stratigraphique (sous B2013-34-848) semble la mettre en relation avec B2013-34-867 (phase II ancienne ?, voir fiche et Rapport de fouille 2012, p. 265). Les limites de la structure n'ont pas été trouvées en 2013; la couche n'a pas été fouillée.

Datation : A52 Augustéen moyen

-20 + 1

Relations observées :

sert d'appui à 2013.34.848

Représentée sur les minutes :

—
Inventaire sommaire du mobilier :

—
• **B2013.34.857** (positive)

Interprétation : PA1 - Couche de démolition

Description : Cailloutis et pierres de moyen calibre, charbon et mortier (pas de concentrations) ; Jaune grisâtre ; Argile

Commentaires : Couche de démolition, ou couche d'occupation très perturbée, localisée dans la zone nord du secteur de fouille, équivalente à B2013-34-811 au sud. Une partie de la couche semble tomber dans le creusement B2013-34-919 de la cave B2011-34-621. La couche est recoupée par le trou de poteau B2013-34-890, qui semble constituer l'angle nord ouest de la cave.

Datation : A52 Augustéen moyen

-20 + 1

Relations observées :

équivalent de 2013.34.811

s'appuie contre 2013.34.848

s'appuie contre 2013.34.861

sert d'appui à 2013.34.881

est recoupé par 2013.34.886

est recoupé par 2013.34.890

Représentée sur les minutes :

205.781.9

Inventaire sommaire du mobilier :

- monnaie : B2013-34-857-3,10,12 ; 2,6 g ; 3 reste(s)
- fer objet : B2013-34-857-6,8,11 ; 81,6 g ; 13 reste(s)
- fer clous : B2013-34-857-13 ; 315,8 g ; 113 reste(s)
- base cuivre objets : B2013-34-857-4 ; 0 g ; 1 reste(s)
- base cuivre déchets : B2013-34-857-7 ; 4,8 g ; 1 reste(s)
- autres métaux : Plomb : B2013-34-857-5 ; 41,3 g ; 1 reste(s)
- scories : B2013-34-857-1,2 ; 45,9 g ; 3 reste(s)
- céramique vaisselle : B2013-34-857-15 ; 510,7 g ; 62 reste(s)
- céramique amphore rejetée : B2013-34-857-14 ; 8310 g ; 261 reste(s)
- céramique amphore conservée : 4770 g ; 35 reste(s)
- terre cuite architecturale jetée : 147 g ; 13 reste(s)
- organique bois : 60,2 g ; 52 reste(s)
- organique os et coquille bruts : 10,2 g ; 4 reste(s)
- écriture : B2013-34-857-14 ; 20 g ; 1 reste(s)

• **B2013.34.858** (négative)

Interprétation : PA73 - Foyer simple

Description : Nord-est - sud-ouest, recoupé par l'installation du mur est de PC 14 et par la fondation

B2013-34-822 ; Rectangulaire ; Parois verticales construites à l'aide de tuiles posées à la verticale
Commentaires : Creusement d'un foyer de forme rectangulaire dont les parois sont constituées de tuiles en position verticale, et qui est comblé de limon argileux fortement rubéfié. Il est localisée au nord du sol B2013-34-820. Une grande partie du foyer est recoupée par le mur est de PC 14.

Datation : _

Relations observées :

recoupe 2013.34.821

est rempli par 2013.34.859

est rempli par 2013.34.869

Représentée sur les minutes :

205.781.8

Inventaire sommaire du mobilier :

—

• **B2013.34.859** (positive)

Interprétation : PA73 - Foyer simple

Description : Charbon mélangé à du cailloutis ; Noir ; Charbon

Commentaires : Premier niveau de remplissage du foyer B2013-34-858, à l'intérieur des parois en tuiles B2013-34-869, à fond irrégulier. Dans le fond on retrouve des lentilles de terre rubéfiée.

Datation : _

Relations observées :

sert d'appui à 2013.34.811

sert d'appui à 2013.34.822

remplit 2013.34.858

s'appuie contre 2013.34.869

Représentée sur les minutes :

205.781.8

Inventaire sommaire du mobilier :

- fer clous : 10 g ; 3 reste(s)
- céramique vaisselle : 274,4 g ; 12 reste(s)
- céramique amphore rejetée : 2130 g ; 42 reste(s)
- céramique amphore conservée : 1390 g ; 90 reste(s)
- terre cuite architecturale jetée : 125 g ; 9 reste(s)
- organique bois : 45,6 g ; 22 reste(s)
- prélèvement : B2013-34-859-1 ; 1 reste(s)

• **B2013.34.860** (positive)

Interprétation : PA4 - Remblai

Description : Cailloutis ; Jaune grisâtre ; Argile

Commentaires : Équivalent de B2013-34-821 : couche de remblai stérile qui sert de base à toutes installations de la phase II à l'intérieur des murs de PC 14, dont les sols et les préparations ont été mises en lumière en 2012. La cave B2011-34-621 est creusée dans cette dernière.

Datation : _

Relations observées :

identique à 2011.34.696

identique à 2013.34.821

équivalent de 2013.34.880

Représentée sur les minutes :

205.781.8 ; 205.781.12 ; 205.781.2

Inventaire sommaire du mobilier :

- fer clous : 6 g ; 3 reste(s)
- céramique vaisselle : 114,3 g ; 3 reste(s)

• **B2013.34.861** (positive)

Interprétation : PA1 - Couche de démolition

Description : // ; Noir ; Charbon

Commentaires : Fine lentille de charbon visible en surface dans l'extrémité nord du secteur et dans le profil du sondage dans l'angle de la plate-forme PC 14. Elle est localisée sous la couche de destruction/occupation B2013-34-857, mais s'appuie sur B2013-34-848, qui recouvre B2013-34-856. Elle est donc en relation avec la phase d'occupation la plus récente de la Phase II.

Datation : A52 Augustéen moyen

-20 + 1

Relations observées :

sert d'appui à 2013.34.857

s'appuie contre 2013.34.848

relation incertaine avec 2013.34.878

Représentée sur les minutes :

—

Inventaire sommaire du mobilier :

—

• **B2013.34.862** (positive)

Interprétation : PA1 - Couche de démolition

Description : Cailloutis, concentrations de mortier et de charbon ; Brun grisâtre ; Argile mélangée à du mortier et du charbon

Commentaires : Concentration des débris de destruction à l'intérieur de la cave B2011-34-621, le long le côté ouest, d'épaisseur limitée. Parmi le mobilier archéologique, on remarque la présence de fragments de tuiles.

Datation : A52 Augustéen moyen

-20 + 1

Relations observées :

sert d'appui à 2013.34.815
équivalent de 2013.34.816
s'appuie contre 2013.34.866
équivalent de 2013.34.887
équivalent de 2013.34.888
équivalent de 2013.34.875
équivalent de 2013.34.874

Représentée sur les minutes :
205.781.10

Inventaire sommaire du mobilier :

- céramique vaisselle : 25 g ; 2 reste(s)
- céramique amphore rejetée : 370 g ; 11 reste(s)
- terre cuite architecturale jetée : 141 g ; 2 reste(s)

• **B2013.34.863** (négative)

Interprétation : PA73 - Foyer simple

Description : Nord-sud - est-ouest ; Carré ; Parois verticales et fond plat

Commentaires : Creusement du foyer (voir B2012-34-662) construit dans le sol B2013-34-876. De forme probablement carrée (mais conservé seulement dans son côté nord), le foyer est formé par des parois en mortier (B2013-34-871) et un fond (B2013-34-879) aménagé avec quelques tessons de céramique et d'amphore à plat.

Datation : A52 Augustéen moyen
-20 + 1

Relations observées :

recoupe 2013.34.876
est rempli par 2013.34.864
est rempli par 2013.34.871
est rempli par 2013.34.872
est rempli par 2013.34.879
identique à 2012.34.662

Représentée sur les minutes :

—
Inventaire sommaire du mobilier :

—

• **B2013.34.864** (positive)

Interprétation : PA73 - Foyer simple

Description : Petit gravier, pas de mobilier ; Rougeâtre ; Argile rubéfiée

Commentaires : Niveau supérieur de remplissage du foyer B2013-34-863, formé par une fine couche d'argile fortement rubéfiée.

Datation : A52 Augustéen moyen
-20 + 1

Relations observées :

remplit 2013.34.863
s'appuie contre 2013.34.871
s'appuie contre 2013.34.872

Représentée sur les minutes :

—
Inventaire sommaire du mobilier :

- fer clous : 12 g ; 3 reste(s)
- céramique vaisselle : 32,5 g ; 5 reste(s)
- céramique amphore rejetée : 3090 g ; 133 reste(s)
- céramique amphore conservée : 880 g ; 11 reste(s)

• **B2013.34.865** (positive)

Interprétation : PA4 - Remblai

Description : Gravier dans lequel sont présentes des pierres de gros calibre mélangées à une grande quantité de mobilier archéologique ; Jaune ; Argile

Commentaires : Remblai très meuble formant une marche comprise entre les sols B2013-34-876 et 877, d'une hauteur d'environ 20 cm. La couche est formée par du gravier meuble et des constituants de gros calibre (des pierres, des tessons d'amphores ou des fragments de tuiles). Deux grosses pierres à surface plane délimitent les extrémités est et ouest de la structure.

Datation : A52 Augustéen moyen
-20 + 1

Relations observées :

s'appuie contre 2013.34.883
sert d'appui à 2013.34.876
sert d'appui à 2013.34.877

Représentée sur les minutes :

—
Inventaire sommaire du mobilier :

- fer clous : 56 g ; 20 reste(s)
- scories : 2 g ; 2 reste(s)
- céramique vaisselle : 186 g ; 7 reste(s)
- céramique amphore rejetée : 13300 g ; 298 reste(s)
- céramique amphore conservée : 5530 g ; 26 reste(s)
- terre cuite architecturale jetée : 850 g ; 6 reste(s)
- pierre artisanale : Meule : B2013-34-865-1 ; 2410 g ; 1 reste(s)
- écriture : B2013-34-865-2 ; 1 reste(s)

• **B2013.34.866** (positive)

Interprétation : PA1 - Couche de démolition

Description : Pierres de petit calibre mélangées à des fragments de sol ou de parois (couche de démolition) ; Jaune grisâtre ; Argile mélangée à du mortier et du charbon

Commentaires : Couche de destruction localisée dans la cave B2011-34-621. Localisée sous les niveaux de démolition les plus superficiels, elle a une épaisseur moyenne d'environ 10 cm. C'est à partir de la fouille de cette couche que la structure de la cave (creusement, calage des parois) apparaît.

Datation : A52 Augustéen moyen
-20 + 1

Relations observées :

sert d'appui à 2013.34.816
sert d'appui à 2013.34.862
sert d'appui à 2013.34.887
sert d'appui à 2013.34.888
sert d'appui à 2013.34.875
s'appuie contre 2013.34.868
remplit 2013.34.919

Représentée sur les minutes :

205.781.10 ; 205.781.19

—
Inventaire sommaire du mobilier :

- fer objet : Butée de chaudron : B2013-34-866-1 ; 73 g ; 12 reste(s)
- fer clous : 231 g ; 82 reste(s)
- base cuivre objets : B2013-34-866-4,6,7 ; 9,3 g ; 3 reste(s)
- autres métaux : B2013-34-866-8 ; 20,8 g ; 1 reste(s)
- scories : B2013-34-866-5 ; 16,7 g ; 4 reste(s)
- céramique vaisselle : B2013-34-866-10,11,12,13 ; 1390

g ; 168 reste(s)

- céramique amphore rejetée : 4030 g ; 105 reste(s)
- céramique amphore conservée : 1010 g ; 10 reste(s)
- terre crue : B2013-34-866-14 ; 1 reste(s)
- terre crue : B2013-34-866-14 ; 1 reste(s)
- terre cuite architecturale jetée : 320 g ; 8 reste(s)
- verre - : B2013-34-866-3 ; 2 g ; 1 reste(s)
- verre brut ou fondu : B2013-34-866-2 ; 0 g ; 1 reste(s)
- organique os et coquille bruts : 9,6 g ; 18 reste(s)
- prélèvement : 2013-34-866-15 ;

• **B2013.34.867** (positive)

Interprétation : PA1 - Couche de démolition

Description : Cailloutis, charbon ; Grisâtre ; Argile

Commentaires : Équivalent de B2012-34-774 : possible couche de démolition ou sol en place localisé sous B2013-34-848 dans l'extrémité nord du chantier. La position stratigraphique de la couche (par rapport au remblai 848) semble la mettre en relation avec B2013-34-856 (phase II plus ancienne).

Datation : A52 Augustéen moyen

-20 + 1

Relations observées :

identique à 2012.34.774

sert d'appui à 2013.34.848

sert d'appui à 2013.34.851

Représentée sur les minutes :

Inventaire sommaire du mobilier :

- fer objet : B2013-34-867-1 ; 2,2 g ; 1 reste(s)
- fer clous : 15,6 g ; 1 reste(s)
- céramique vaisselle : 1,8 g ; 1 reste(s)
- céramique amphore rejetée : 1310 g ; 35 reste(s)
- céramique amphore conservée : 180 g ; 2 reste(s)

• **B2013.34.868** (positive)

Interprétation : PA1 - Couche de démolition

Description : Charbon ; Noir ; Charbon

Commentaires : Couche charbonneuse dans la cave B2011-34-621, sous B2013-34-866. D'épaisseur peu importante, cette dernière repose sur les parois de la cave (voir des. 19) et sur ses niveaux de calage, et se poursuit vers le fond de la structure, où semble être en contact direct (et se confondre) avec B2013-34-929.

Datation : A52 Augustéen moyen

-20 + 1

Relations observées :

sert d'appui à 2013.34.866

s'appuie contre 2013.34.873

s'appuie contre 2013.34.911

s'appuie contre 2013.34.929

remplit 2013.34.919

Représentée sur les minutes :

205.781.10 ; 205.781.19

Inventaire sommaire du mobilier :

- fer objet : B2013-34-868-1 ; 26 g ; 1 reste(s)
- fer clous : 4 g ; 2 reste(s)
- céramique vaisselle : 41,7 g ; 4 reste(s)
- céramique amphore rejetée : 70 g ; 3 reste(s)
- céramique amphore conservée : 50 g ; 1 reste(s)
- terre cuite architecturale jetée : 5 g ; 2 reste(s)
- prélèvement : B2013-34-868-2 ;

• **B2013.34.869** (positive)

Interprétation : PA73 - Foyer simple

Description : Tuiles posées à la verticale ; Rouge ; Argile rubéfiée

Commentaires : Parois du foyer B2013-34-858, formées par des tuiles posées à la verticale et formant un angle droit (coin sud ouest de la structure). Les tuiles sont assemblées par de l'argile fortement rubéfiée.

Datation : A52 Augustéen moyen

-20 + 1

Relations observées :

remplit 2013.34.858

sert d'appui à 2013.34.859

Représentée sur les minutes :

205.781.8

Inventaire sommaire du mobilier :

- céramique vaisselle : 48,3 g ; 2 reste(s)
- céramique vaisselle : 310 g ; 24 reste(s)
- céramique amphore conservée : 70 g ; 2 reste(s)

• **B2013.34.870** (positive)

Interprétation : PA2 - Couche d'occupation

Description : Pierres de taille moyenne ; Noir ; Charbon

Commentaires : Bord complet de pot (P25a en MICACG) planté, ouverture contre le sol, en B2013-34-837, dans la zone à l'est du mur est de PC 14, et utilisé apparemment comme structure de combustion. L'espace à l'intérieur du récipient (diam. 35,5 cm) est rempli par des fragments de charbon de bois très bien conservés (prélevé).

Datation : A52 Augustéen moyen

-20 + 1

Relations observées :

sert d'appui à 2013.34.833

s'appuie contre 2013.34.837

s'appuie contre 2013.34.907

Représentée sur les minutes :

205.781.14 ; 205.781.6

Inventaire sommaire du mobilier :

- fer clous : B2013-34-870-1 ; 27,8 g ; 3 reste(s)
- céramique vaisselle : B2013-34-870-2 ; 3550 g ; 15 reste(s)
- céramique amphore rejetée : 10 g ; 2 reste(s)
- organique bois : 55,7 g ; 47 reste(s)
- prélèvement : B2013-34-870-3 Prélèvement brasero ;

• **B2013.34.871** (positive)

Interprétation : PA73 - Foyer simple

Description : Petit cailloutis ; Blanc ; Mortier

Commentaires : Parois en mortier blanc du foyer B2013-34-863, légèrement évasées.

Datation : A52 Augustéen moyen

-20 + 1

Relations observées :

remplit 2013.34.863

sert d'appui à 2013.34.864

sert d'appui à 2013.34.872

sert d'appui à 2013.34.879

Représentée sur les minutes :

Inventaire sommaire du mobilier :

- fer clous : 114 g ; 24 reste(s)

- scories : B2013-34-871-2 ; 177,2 g ; 3 reste(s)
- céramique vaisselle : 369,3 g ; 18 reste(s)
- céramique amphore rejetée : 4220 g ; 81 reste(s)
- céramique amphore conservée : B2013-34-871-1 ; 1110 g ; 11 reste(s)
- terre cuite architecturale jetée : 220 g ; 2 reste(s)
- écriture : B2013-34-871-1 ; 1 reste(s)

• **B2013.34.872** (positive)

Interprétation : PA73 - Foyer simple

Description : Pierres de petit et moyen calibre, charbon, fragments d'os calcinés ; Gris foncé ; Argile mélangée à du charbon

Commentaires : Deuxième niveau du remplissage du foyer B2013-34-863, à l'intérieur des parois B2013-34-871, appuyé sur le fond B2013-34-879 de la structure. Il est le seul niveau, dans le foyer, à contenir du mobilier archéologique.

Datation : A52 Augustéen moyen
-20 + 1

Relations observées :

remplit 2013.34.863

sert d'appui à 2013.34.864

s'appuie contre 2013.34.871

s'appuie contre 2013.34.879

Représentée sur les minutes :

—
Inventaire sommaire du mobilier :

- céramique vaisselle : 5,1 g ; 1 reste(s)

- céramique amphore rejetée : 870 g ; 60 reste(s)

• **B2013.34.873** (—)

Interprétation : PA1 - Couche de démolition

Description : Cailloutis, charbon et mortier en concentrations ; Brun grisâtre ; Argile, charbon, mortier

Commentaires : Épais niveau de destruction mis au jour dans la cave B2011-34-621, sous la couche charbonneuse B2013-34-868, et compris entre cet dernier et la deuxième couche charbonneuse B2013-34-929.

Datation : A52 Augustéen moyen
-20 + 1

Relations observées :

sert d'appui à 2013.34.868

équivalent de 2013.34.911

remplit 2013.34.919

s'appuie contre 2013.34.929

Représentée sur les minutes :

205.781.19

Inventaire sommaire du mobilier :

- fer clous : B2013-34-873-1,2 ; 25,1 g ; 4 reste(s)

- scories : 6 g ; 3 reste(s)

- céramique vaisselle : B2013-34-873-4,5 ; 113,6 g ; 8 reste(s)

- céramique amphore rejetée : 1320 g ; 26 reste(s)

- céramique amphore conservée : 220 g ; 5 reste(s)

- terre cuite architecturale jetée : 40 g ; 1 reste(s)

- pierre artisanale : B2013-34-873-3 ; 191,3 g ; 1 reste(s)

• **B2013.34.874** (positive)

Interprétation : PA1 - Couche de démolition

Description : Cailloutis ; Noir ; Charbon

Commentaires : Couche charbonneuse mise au jour dans

la cave B2011-34-621, visible en paroi sud. Il s'agit d'une partie des niveaux de destruction les plus superficiels, sur B2013-34-866.

Datation : —

Relations observées :

équivalent de 2013.34.816

équivalent de 2013.34.875

équivalent de 2013.34.862

équivalent de 2013.34.887

équivalent de 2013.34.888

Représentée sur les minutes :

—
Inventaire sommaire du mobilier :

- base cuivre objets : B2013-34-874-1 ; 2 g ; 1 reste(s)

• **B2013.34.875** (positive)

Interprétation : PA1 - Couche de démolition

Description : Cailloutis, charbon et mortier en concentrations ; Jaune grisâtre ; Argile mélangée à du charbon

Commentaires : Zone fouillée dans les couches de destruction les plus superficielles de la cave B2011-34-621, visibles le long de la paroi sud.

Datation : A52 Augustéen moyen
-20 + 1

Relations observées :

sert d'appui à 2013.34.815

équivalent de 2013.34.816

équivalent de 2013.34.862

s'appuie contre 2013.34.866

équivalent de 2013.34.874

Représentée sur les minutes :

205.781.10

Inventaire sommaire du mobilier :

—

• **B2013.34.876** (positive)

Interprétation : PA71 - Sol construit

Description : Pierres de tous calibres, gravier ; Jaune blanc ; Argile, mortier

Commentaires : Équivalent de B2012-34-789 : niveau construit en gravier et mortier interprété comme un niveau de sol sur la préparation B2013-34-883, d'épaisseur limitée. Déjà documenté en 2012, il porte en surface des traces de rubéfaction. Il est limité au nord par la «marche» B2013-34-865.

Datation : A52 Augustéen moyen
-20 + 1

Relations observées :

est recoupé par 2013.34.863

s'appuie contre 2013.34.865

s'appuie contre 2013.34.883

s'appuie contre 2013.34.899

s'appuie contre 2013.34.900

Représentée sur les minutes :

205.781.12

Inventaire sommaire du mobilier :

- monnaie : B2013-34-876-7,10,11,20,23 ; 11,2 g ; 5 reste(s)

- fer objet : B2013-34-876-1,9,16,3,2,8,17 ; 566,6 g ; 23 reste(s)

- fer clous : B2013-34-876-12 ; 960,3 g ; 298 reste(s)

- base cuivre objets : B2013-34-876-5,15,18,19 ; 3,5 g ; 4 reste(s)
- scories : B2013-34-876-4,6,24 ; 138,7 g ; 5 reste(s)
- céramique vaisselle : B2013-34-876-27 ; 1132,8 g ; 180 reste(s)
- céramique amphore rejetée : 22520 g ; 767 reste(s)
- céramique amphore conservée : 12830 g ; 74 reste(s)
- terre cuite architecturale jetée : 3420 g ; 27 reste(s)
- terre cuite autre : B2013-34-876-22,25 ; 25 g ; 4 reste(s)
- verre brut ou fondu : B2013-34-876-13 ; 6 g ; 1 reste(s)
- pierre artisanale : B2013-34-876-14,26 ; 6070 g ; 2 reste(s)
- pierre mortier de chaux : 55,6 g ; 5 reste(s)
- organique bois : 5,6 g ; 7 reste(s)

• **B2013.34.877** ()

Interprétation : PA71 - Sol construit

Description : Gravier ; Grise ; Argile, mortier

Commentaires : Équivalent de B2012-34-791. Sol construit au nord de B2013-34-865. Non fouillé.

Datation : A52 Augustéen moyen
-20 + 1

Relations observées :

s'appuie contre 2013.34.865

s'appuie contre 2013.34.813

Représentée sur les minutes :

—
Inventaire sommaire du mobilier :

• **B2013.34.878** (positive)

Interprétation : PA1 - Couche de démolition

Description : Charbon ; Noir ; Charbon

Commentaires : Remplissage charbonneux de la fosse B2013-34-886, dans l'extrémité nord du chantier.

Datation : A52 Augustéen moyen
-20 + 1

Relations observées :

s'appuie contre 2013.34.848

remplit 2013.34.886

sert d'appui à 2013.34.885

relation incertaine avec 2013.34.861

Représentée sur les minutes :
205.781.9

Inventaire sommaire du mobilier :

- fer objet : B2013-34-878-1,2 ; 10,2 g ; 7 reste(s)

- fer clous : 25,8 g ; 5 reste(s)

- scories : 5,4 g ; 1 reste(s)

- céramique vaisselle : B2013-34-878-3 ; 112,6 g ; 10 reste(s)

- céramique amphore rejetée : 770 g ; 27 reste(s)

- céramique amphore conservée : 460 g ; 4 reste(s)

- organique bois : 35,6 g ; 4 reste(s)

- prélèvement : B2013-34-878-4 ;

• **B2013.34.879** (positive)

Interprétation : PA73 - Foyer simple

Description : Pierres de petit calibre avec tessons

d'amphore et de céramique à plat ; Jaune ; Argile, mortier

Commentaires : Couche plane formant la base du foyer B2013-34-863, formée par de l'argile indurée mélangée à du mortier.

Datation : A52 Augustéen moyen
-20 + 1

Relations observées :

remplit 2013.34.863

s'appuie contre 2013.34.871

sert d'appui à 2013.34.872

Représentée sur les minutes :

—
Inventaire sommaire du mobilier :

- fer clous : 35,2 g ; 7 reste(s)

- céramique vaisselle : 26,1 g ; 2 reste(s)

- céramique amphore rejetée : 1000 g ; 73 reste(s)

- céramique amphore conservée : 2970 g ; 49 reste(s)

- terre cuite architecturale jetée : 910 g ; 1 reste(s)

• **B2013.34.880** (positive)

Interprétation : PA4 - Remblai

Description : Gravier ; Jaune ; Argile

Commentaires : Équivalent de B2013-34-821 et 860, dans la partie nord ouest du secteur de fouille: couche de remblai presque stérile qui sert de base à toutes constructions de phase II à l'intérieur des murs de PC 14, mise en évidence lors des campagnes de fouille 2011 et 2012.

Datation : A52 Augustéen moyen
-20 + 1

Relations observées :

sert d'appui à 2013.34.813

sert d'appui à 2013.34.843

sert d'appui à 2013.34.851

sert d'appui à 2013.34.852

sert d'appui à 2013.34.884

équivalent de 2013.34.860

équivalent de 2013.34.821

Représentée sur les minutes :
205.781.11 ; 205.781.15 ; 205.781.4

Inventaire sommaire du mobilier :

• **B2013.34.881** (positive)

Interprétation : PA1 - Couche de démolition

Description : Cailloux peu fréquents ; Noir grisâtre ; Charbon et cendre

Commentaires : Fine couche cendreuse localisée dans l'extrémité nord du chantier, sur B2013-34-857, à côté de la fosse B2013-34-886

Datation : A52 Augustéen moyen
-20 + 1

Relations observées :

s'appuie contre 2013.34.857

s'appuie contre 2013.34.885

Représentée sur les minutes :
205.781.9

Inventaire sommaire du mobilier :

- fer objet : Indéterminé ; 8 g ; 1 reste(s)

- fer clous : 6 g ; 5 reste(s)

- céramique vaisselle : 140,9 g ; 14 reste(s)

- céramique amphore rejetée : 60 g ; 16 reste(s)

• **B2013.34.882** (positive)

Interprétation : PA1 - Couche de démolition

Description : Charbon ; Noir gris ; Charbon et cendre

Commentaires : Couche cendreuse très superficielle mise au jour dans l'angle nord-est de la cave B2011-34-621

Datation : A52 Augustéen moyen
-20 + 1

Relations observées :
équivalent de 2013.34.816

Représentée sur les minutes :

—
Inventaire sommaire du mobilier :

- fer clous : 18 g ; 4 reste(s)
- base cuivre objets : B2013-34-882-1 ; 0,5 g ; 3 reste(s)
- céramique vaisselle : 2,9 g ; 1 reste(s)
- céramique amphore rejetée : 230 g ; 8 reste(s)

• **B2013.34.883** (positive)

Interprétation : PA70 - Radier de sol

Description : Pierres de tous calibres, mélangées à une grande quantité de mobilier archéologique ; Jaune ; Argile

Commentaires : Remblai de préparation du sol B2013-34-876, construit sur B2013-34-821. Il est formé par des pierres de moyen et grand calibre dans une matrice argileuse jaune très meuble, avec un abondant mobilier archéologique en position secondaire. Par endroits il est fortement perturbé par des racines.

Datation : A52 Augustéen moyen
-20 + 1

Relations observées :

sert d'appui à 2013.34.865

sert d'appui à 2013.34.876

s'appuie contre 2013.34.821

s'appuie contre 2013.34.900

s'appuie contre 2013.34.901

Représentée sur les minutes :

205.781.12 ; 205.781.13 ; 205.781.16 ; 205.781.5

Inventaire sommaire du mobilier :

- fer objet : B2013-34-883-3,4 ; 45,8 g ; 4 reste(s)
- fer clous : 222,9 g ; 54 reste(s)
- céramique vaisselle : 342,3 g ; 24 reste(s)
- céramique amphore rejetée : 50 g ; 5 reste(s)
- céramique amphore conservée : 17820 g ; 79 reste(s)
- terre cuite architecturale conservée : 3710 g ; 5 reste(s)
- terre cuite architecturale jetée : 3780 g ; 18 reste(s)
- terre cuite autre : B2013-34-883-2 ; 35,5 g ; 1 reste(s)
- pierre artisanale : B2013-34-883-1 ; 224 g ; 1 reste(s)
- pierre mortier de chaux : 130,7 g ; 2 reste(s)
- écriture : B2013-34-883-5,6,7,8,9 ; 5 reste(s)

• **B2013.34.884** (positive)

Interprétation : PA2 - Couche d'occupation

Description : Charbon (pas de concentrations) ; Gris sombre ; Limon

Commentaires : Fine couche limoneuse localisée sous B2013-34-813, le long de la limite ouest de la zone de fouille, dans la partie nord-ouest du chantier. Visible uniquement dans le profil, le niveau est compris entre le remblai de base B2013-34-880 et les empièvements B2013-34-817 et 851.

Datation : A52 Augustéen moyen
-20 + 1

Relations observées :

s'appuie contre 2013.34.880

sert d'appui à 2013.34.813

Représentée sur les minutes :

205.781.11

Inventaire sommaire du mobilier :

—

• **B2013.34.885** (positive)

Interprétation : PA1 - Couche de démolition

Description : Charbon (pas de concentrations), cendre, morceaux de mortier ; Grisâtre ; Argile

Commentaires : Couche de démolition localisée sous B2013-34-881, dans l'extrémité nord du chantier. Formée par de l'argile grisâtre et meuble. Avec 881, elle recouvre le remplissage de la fosse B2013-34-886, creusée dans B2013-34-857.

Datation : A52 Augustéen moyen
-20 + 1

Relations observées :

s'appuie contre 2013.34.878

sert d'appui à 2013.34.881

Représentée sur les minutes :

205.781.9

Inventaire sommaire du mobilier :

- fer objet : B2013-34-885-1 ; 18,8 g ; 1 reste(s)
- fer clous : 10 g ; 5 reste(s)
- céramique vaisselle : 14,6 g ; 5 reste(s)
- céramique amphore rejetée : 50 g ; 7 reste(s)
- céramique amphore conservée : 70 g ; 2 reste(s)
- terre cuite architecturale jetée : 290 g ; 2 reste(s)
- organique bois : 2,4 g ; 3 reste(s)

• **B2013.34.886** (négative)

Interprétation : NA33 - Fosse

Description : Nord-sud ; Circulaire ; Parois évasées et fond plat, peu profond (environ 10 cm)

Commentaires : Localisé dans l'extrémité nord du chantier, au nord de la cave B2011-34-621. Il s'agit du creusement d'une fosse peu profonde à fond plat remplie par la couche charbonneuse B2013-34-878. Elle est creusée à partir du niveau de destruction/occupation B2013-34-857.

Datation : A52 Augustéen moyen
-20 + 1

Relations observées :

est rempli par 2013.34.878

recoupe 2013.34.857

Représentée sur les minutes :

205.781.9

Inventaire sommaire du mobilier :

—

• **B2013.34.887** (positive)

Interprétation : PA1 - Couche de démolition

Description : Charbon et mortier (pas de concentrations) ; Jaune ; Argile très meuble

Commentaires : Couche de destruction très superficielle localisée à l'ouest de la cave B2011-34-621.

Datation : —

Relations observées :

équivalent de 2013.34.816

équivalent de 2013.34.862

s'appuie contre 2013.34.866

équivalent de 2013.34.874

équivalent de 2013.34.888

Représentée sur les minutes :

Inventaire sommaire du mobilier :

- fer clous : 135,9 g ; 39 reste(s)
- céramique vaisselle : 520,2 g ; 34 reste(s)
- céramique amphore rejetée : 570 g ; 13 reste(s)
- céramique amphore conservée : B2013-34-887-1 ; 3760 g ; 18 reste(s)
- terre cuite architecturale jetée : 230 g ; 6 reste(s)
- terre cuite autre : B2013-34-887-2 ; 1,9 g ; 1 reste(s)
- écriture : B2013-34-887-1 ; 1 reste(s)

• **B2013.34.888** (positive)

Interprétation : _

Description : Charbon (fragments bien conservés) ; Gris noir ; Charbon / cendre

Commentaires : Couche de destruction très superficielle localisée à l'ouest de la cave B2011-34-621.

Datation : _

Relations observées :

s'appuie contre 2013.34.821

équivalent de 2013.34.816

équivalent de 2013.34.862

s'appuie contre 2013.34.866

équivalent de 2013.34.874

équivalent de 2013.34.887

Représentée sur les minutes :

Inventaire sommaire du mobilier :

- céramique vaisselle : 25,6 g ; 4 reste(s)
- céramique amphore rejetée : 70 g ; 1 reste(s)
- organique bois : 1 reste(s)
- terre cuite architecturale jetée : 370 g ; 7 reste(s)

• **B2013.34.889** (positive)

Interprétation : PA1 - Couche de démolition

Description : Pierres de moyen calibre (calage?) ; Noir gris ; Argile mélangée à du charbon

Commentaires : Remplissage du trou de poteau B2013-34-890.

Datation : _

Relations observées :

remplit 2013.34.890

s'appuie contre 2013.34.942

Représentée sur les minutes :

205.781.9

Inventaire sommaire du mobilier :

- fer objet : B2013-34-889-4 ; 6,7 g ; 4 reste(s)
- fer clous : 31,9 g ; 15 reste(s)
- céramique vaisselle : 40,5 g ; 6 reste(s)
- céramique amphore rejetée : 330 g ; 56 reste(s)
- céramique amphore conservée : 390 g ; 10 reste(s)
- terre cuite architecturale jetée : 350 g ; 2 reste(s)
- verre - : B2013-34-889-1,2,3,5 ; 2,3 g ; 5 reste(s)

• **B2013.34.890** (négative)

Interprétation : NA50 - Trou de poteau

Description : Circulaire ; Parois évasées, fond plat, profondeur limitée (environ 10 cm)

Commentaires : Dépression circulaire peu profonde probablement liée à la présence d'un trou de poteau, situé

à l'angle nord-ouest de la cave B2011-34-621. Fond plat, parois évasées, forme circulaire.

Datation : _

Relations observées :

est rempli par 2013.34.889

recoupe 2013.34.857

Représentée sur les minutes :

Inventaire sommaire du mobilier :

_

• **B2013.34.891** (positive)

Interprétation : PN3 - Pédogénèse, humus

Description : Pierres en quantité importante de calibre moyen et grand ; Brun gris ; Limon (humus)

Commentaires : Ouverture de l'extension de la fouille au nord du mur nord de la PC 14, dans le secteur 2 (sondage est). Couche humifère de surface.

Datation : _

Relations observées :

s'appuie contre 2013.34.903

équivalent de 2013.34.909

Représentée sur les minutes :

Inventaire sommaire du mobilier :

- fer objet : 8,8 g ; 1 reste(s)
- fer clous : 4 g ; 1 reste(s)
- céramique vaisselle : 78,4 g ; 4 reste(s)
- céramique amphore rejetée : 6240 g ; 272 reste(s)
- céramique amphore conservée : 710 g ; 9 reste(s)
- terre cuite architecturale jetée : 4265 g ; 41 reste(s)
- pierre autres : B2013-34-891-1 (indéterminé) ; 1,2 g ; 1 reste(s)

• **B2013.34.892** (positive)

Interprétation : PA4 - Remblai

Description : Pierres de moyen et gros calibre ; Gris jaunâtre ; Argile

Commentaires : Démontage de la berme laissée en B2013-34-833, dans le secteur situé à l'est du mur est de PC 14. Équivalent de B2013-34-833.

Datation : _

Relations observées :

identique à 2013.34.833

Représentée sur les minutes :

205.781.14

Inventaire sommaire du mobilier :

- céramique vaisselle : 390 g ; 13 reste(s)
- céramique amphore conservée : 200 g ; 2 reste(s)

• **B2013.34.893** (positive)

Interprétation : PA71 - Sol construit

Description : Gravier ; Blanc ; Mortier mélangée à de la chaux

Commentaires : Morceau de sol en mortier bien conservé, localisé dans la cave B2011-34-621, au long des parois ouest et nord. Il fait partie des niveaux d'effondrement les plus superficiels comblant la cave.

Datation : _

Relations observées :

équivalent de 2013.34.816

Représentée sur les minutes :

—
Inventaire sommaire du mobilier :

- fer clous : B2013-34-893-1 ; 3,8 g ; 7 reste(s)

• **B2013.34.894** (positive)

Interprétation : PA1 - Couche de démolition

Description : Morceau de sol, matériel archéologique (notamment des fragments de tuile, d'amphore et de céramique) ; Noir ; Charbon

Commentaires : Couche charbonneuse riche en mobilier (notamment des tuiles) localisée dans l'angle sud-ouest de la cave B2011-34-621. Elle matérialise probablement la trace la plus haute du poteau d'angle, repéré en coupe sur la paroi B2013-34-919 (voir UF B2013-34-939 et 940).

Datation : _

Relations observées :

s'appuie contre 2013.34.821

s'appuie contre 2013.34.940

Représentée sur les minutes :

—
Inventaire sommaire du mobilier :

- fer objet : Indéterminé ; 10,7 g ; 1 reste(s)

- fer clous : 50,1 g ; 13 reste(s)

- base cuivre objets : B2013-34-894-3 ; 0 g ; 2 reste(s)

- céramique vaisselle : 1808,7 g ; 65 reste(s)

- céramique amphore rejetée : 1810 g ; 37 reste(s)

- céramique amphore conservée : 4830 g ; 20 reste(s)

- terre cuite architecturale conservée : 1040 g ; 2 reste(s)

- terre cuite architecturale jetée : 6890 g ; 30 reste(s)

- terre cuite autre : B2013-34-894-1,2 ; 616,7 g ; 2 reste(s)

- pierre mortier de chaux : 259,9 g ; 3 reste(s)

- prélèvement : B2013-34-894-4 ;

• **B2013.34.895** (positive)

Interprétation : PA4 - Remblai

Description : Pierres de calibre moyen et petit. Blocs de pierre de plus grandes dimensions le long du creusement. Charbon. ; Brune ; Argile

Commentaires : Dans le secteur à l'est du mur est de PC 14, remplissage d'une fosse peu profonde à côté du sol B2013-34-907 formé presque exclusivement par des fragments d'amphore et de céramique. Quelques pierres de grandes dimensions sont présentes au long du bord est du creusement. Profondément perturbé par des racines.

Datation : _

Relations observées :

sert d'appui à 2013.34.833

remplit 2013.34.916

est recoupé par 2013.34.845

Représentée sur les minutes :

205.781.14 ; 205.781.17

Inventaire sommaire du mobilier :

- fer clous : 256 g ; 50 reste(s)

- céramique vaisselle : B2013-34-895-8,9,10,11 ; 5040 g ; 340 reste(s)

- céramique amphore rejetée : 43450 g ; 665 reste(s)

- céramique amphore conservée : B2013-34-895-7 ;

19150 g ; 99 reste(s)

- terre cuite architecturale jetée : 210 g ; 2 reste(s)

- pierre artisanale : B2013-34-895-4 ; 327,8 g ; 1 reste(s)

- organique bois : 8,1 g ; 6 reste(s)

- organique os et coquille bruts : 13,1 g ; 7 reste(s)

- écriture : B2013-34-895-1,2,3,6 ; 4 reste(s)

• **B2013.34.896** (positive)

Interprétation : PA2 - Couche d'occupation

Description : Pierres de gros calibre alignées ; Brune ; Argile

Commentaires : Alignement de blocs de pierre de grande taille formant la limite ouest de la surface de sol B2013-34-907 (avec le remplissage B2013-34-895), dans la zone à l'est du mur est de PC 14. Il est constitué de pierres de grande taille alignées, matérialisant probablement la présence d'un calage d'une paroi légère en bois.

Datation : _

Relations observées :

sert d'appui à 2013.34.833

s'appuie contre 2013.34.837

équivalent de 2013.34.908

Représentée sur les minutes :

205.781.14

Inventaire sommaire du mobilier :

- fer clous : 12 g ; 1 reste(s)

- céramique vaisselle : 4,1 g ; 1 reste(s)

- céramique amphore rejetée : 1030 g ; 33 reste(s)

- céramique amphore conservée : 260 g ; 2 reste(s)

• **B2013.34.897** (positive)

Interprétation : PA2 - Couche d'occupation

Description : Pierres de grandes et moyennes dimensions, parois d'amphores posées verticalement ; Brun foncé ; Argile

Commentaires : Alignement de parois d'amphore formant la limite est et nord de la surface de sol B2013-34-907 (avec le remplissage B2013-34-898), dans la zone à l'est du mur est de PC 14. Il est constitué de parois d'amphore placées à la verticale, et de pierres, matérialisant probablement la présence d'un calage d'une paroi légère en bois.

Datation : _

Relations observées :

sert d'appui à 2013.34.833

s'appuie contre 2013.34.837

s'appuie contre 2013.34.898

Représentée sur les minutes :

205.781.14

Inventaire sommaire du mobilier :

- fer clous : 4 g ; 1 reste(s)

- céramique vaisselle : 122,4 g ; 17 reste(s)

- céramique amphore rejetée : 4770 g ; 82 reste(s)

- céramique amphore conservée : 1480 g ; 7 reste(s)

- terre cuite architecturale jetée : 80 g ; 1 reste(s)

• **B2013.34.898** (positive)

Interprétation : PA4 - Remblai

Description : Gravier ; Brun foncé ; Argile

Commentaires : Remplissage de la fosse B2013-34-924, localisée, dans la zone à l'est du mur est de PC 14, sous l'angle nord-est de la zone occupée par le sol B2013-34-907. Couche formée presque exclusivement par du mobilier archéologique, dans une matrice argileuse en petite quantité et fortement perturbée par des racines.

Datation : _

Relations observées :

remplit 2013.34.924
sert d'appui à 2013.34.897

Représentée sur les minutes :
205.781.14 ; 205.781.17

Inventaire sommaire du mobilier :

- monnaie : B2013-34-898-2 ; 1,8 g ; 1 reste(s)
- fer objet : B2013-34-898-8,29 ; 105,4 g ; 2 reste(s)
- fer clous : 467,5 g ; 97 reste(s)
- base cuivre objets : B2013-34-898-6,10,11 ; 4,3 g ; 3 reste(s)
- scories : B2013-34-898-3,4,5 ; 169,6 g ; 3 reste(s)
- céramique vaisselle : B2013-34-898-20,21,22,23,24,25,26,27,28 ; 5540 g ; 351 reste(s)
- céramique amphore rejetée : 111510 g ; 2614 reste(s)
- céramique amphore conservée : 125490 g ; 480 reste(s)
- terre cuite architecturale conservée : 146,2 g ; 2 reste(s)
- terre cuite architecturale jetée : 274 g ; 5 reste(s)
- pierre artisanale : B2013-34-898-1,7 ; 5990 g ; 2 reste(s)
- organique bois : 2,6 g ; 1 reste(s)
- organique os et coquille bruts : 106,3 g ; 16 reste(s)
- écriture : B2013-34-898-12-13,14,15,16,17,18,19 ; 7 reste(s)
- organique autre : B2013-34-898-9 : Dent ; 83 g ; 1 reste(s)

• **B2013.34.899** (positive)

Interprétation : PA2 - Couche d'occupation

Description : Panses d'amphores mises à plat ; Brune ; Argile

Commentaires : Alignement de panses d'amphores déposées à plat sur le remblai B2013-34-901, sous le sol B2013-34-876, dans la partie sud-ouest du secteur de fouille. Il présente une forte rassemblante avec B2013-34-843, localisé dans le même axe nord-sud mais plus à nord, sous l'empierrement B2013-34-817.

Datation : _

Relations observées :

s'appuie contre 2013.34.901
sert d'appui à 2013.34.876
relation incertaine avec 2013.34.843

Représentée sur les minutes :
205.781.16

Inventaire sommaire du mobilier :

—

• **B2013.34.900** (positive)

Interprétation : _

Description : Gravier et charbon en concentrations, surfaces brûlées ; Jaune grisâtre ; Argile mélangée à du mortier

Commentaires : Morceau de sol construit mis au jour sous B2013-34-876, dans la partie sud ouest du secteur de fouille. Il était recouvert en partie par la préparation B2013-34-883, et construit sur le remblai B2013-34-901.

Datation : _

Relations observées :

sert d'appui à 2013.34.876
sert d'appui à 2013.34.883
s'appuie contre 2013.34.901

Représentée sur les minutes :
205.781.16

Inventaire sommaire du mobilier :

- monnaie : B2013-34-900-1,2 ; 2,2 g ; 2 reste(s)
- fer clous : 14 g ; 4 reste(s)
- céramique vaisselle : 164,4 g ; 16 reste(s)
- céramique amphore rejetée : 4090 g ; 60 reste(s)
- céramique amphore conservée : 780 g ; 5 reste(s)
- terre cuite architecturale jetée : 420 g ; 1 reste(s)
- pierre mortier de chaux : 33,5 g ; 6 reste(s)

• **B2013.34.901** (positive)

Interprétation : PA4 - Remblai

Description : Gravier ; Jaune ; Argile

Commentaires : Couche de remblai apparemment stérile, à la base des sols, dans la zone sud-ouest du secteur de fouille.

Datation : _

Relations observées :

sert d'appui à 2013.34.899
sert d'appui à 2013.34.900
sert d'appui à 2013.34.883
sert d'appui à 2013.34.902

Représentée sur les minutes :
205.781.16

Inventaire sommaire du mobilier :

- fer clous : 46 g ; 2 reste(s)
- céramique vaisselle : 29,6 g ; 7 reste(s)
- céramique amphore conservée : 70 g ; 1 reste(s)
- écriture : B2013-34-901-2 ; 1 reste(s)

• **B2013.34.902** (positive)

Interprétation : PA2 - Couche d'occupation

Description : Gravier ; Brun sombre ; Argile

Commentaires : Possible comblement de sablière basse localisée au long de la limite sud du sol B2013-34-900, dans la zone sud ouest du secteur de fouille. Non fouillée.

Datation : _

Relations observées :

s'appuie contre 2013.34.901

Représentée sur les minutes :
205.781.16

Inventaire sommaire du mobilier :

- fer clous : 2,9 g ; 1 reste(s)
- céramique amphore rejetée : 60 g ; 2 reste(s)

• **B2013.34.903** (positive)

Interprétation : PA31 - Mur écroulé

Description : Blocs de gros calibre, pierres de taille moyenne

Commentaires : Effondrement du mur nord de PC 14, secteur 2, sous la couche humifère B2013-34-891.

Datation : _

Relations observées :

sert d'appui à 2013.34.891
équivalent de 2013.34.912

Représentée sur les minutes :

—

Inventaire sommaire du mobilier :

- fer clous : 15,5 g ; 2 reste(s)
- céramique amphore rejetée : 210 g ; 11 reste(s)
- terre cuite architecturale jetée : 950 g ; 4 reste(s)

• **B2013.34.904** (positive)

Interprétation : PA1 - Couche de démolition

Description : Gravier, mortier et charbon ; Noir gris ; Argile mélangée à du charbon et du mortier

Commentaires : Couche de destruction effondrée dans la cave B2011-34-621 localisée le long de la paroi ouest. Équivalente aux niveaux les plus superficiels (B2013-34-816 et équivalents).

Datation : _

Relations observées :

équivalent de 2013.34.816

équivalent de 2013.34.905

Représentée sur les minutes :

Inventaire sommaire du mobilier :

- fer clous : 30 g ; 10 reste(s)

- base cuivre objets : B2013-34-904-1 ; 5,4 g ; 1 reste(s)

- céramique vaisselle : 3,2 g ; 2 reste(s)

• **B2013.34.905** (positive)

Interprétation : PA1 - Couche de démolition

Description : Gravier, mortier et charbon ; Noir gris ; Argile mélangée à du charbon et du mortier

Commentaires : Couche de destruction effondrée dans la cave B2011-34-621, le long de la paroi sud. Équivalent aux niveaux les plus superficiels (B2013-34-816 et équivalents).

Datation : _

Relations observées :

équivalent de 2013.34.816

équivalent de 2013.34.904

Représentée sur les minutes :

Inventaire sommaire du mobilier :

- fer clous : 8 g ; 1 reste(s)

- céramique vaisselle : 29 g ; 6 reste(s)

- céramique amphore rejetée : 620 g ; 6 reste(s)

- céramique amphore conservée : 110 g ; 1 reste(s)

- pierre mortier de chaux : 2,4 g ; 1 reste(s)

• **B2013.34.906** (unité artificielle)

Interprétation : PT1 - Nettoyage

Description : // ; // ; //

Commentaires : Nettoyage et rectification de la partie nord du profil limitant la fouille à l'ouest. Le mobilier issu du nettoyage est à mettre en relation avec les couches d'humus superficielles et les remblais de la plate-forme.

Datation : _

Relations observées :

Représentée sur les minutes :

Inventaire sommaire du mobilier :

- fer clous : 12 g ; 3 reste(s)

- céramique vaisselle : 9,1 g ; 1 reste(s)

- céramique amphore rejetée : 2980 g ; 150 reste(s)

- céramique amphore conservée : 600 g ; 1 reste(s)

- terre cuite architecturale jetée : 740 g ; 15 reste(s)

• **B2013.34.907** (positive)

Interprétation : PA71 - Sol construit

Description : // ; Jaune grisâtre ; Argile indurée

Commentaires : Morceau de sol construit mise au jour

dans la zone à l'est du mur est de PC 14, compris entre les limites B2013-34-895, 896 et 897 et construit sur le remblai B2013-34-837.

Datation : _

Relations observées :

sert d'appui à 2013.34.833

s'appuie contre 2013.34.837

sert d'appui à 2013.34.870

Représentée sur les minutes :

205.781.17

Inventaire sommaire du mobilier :

- céramique amphore rejetée : 40 g ; 2 reste(s)

• **B2013.34.908** (positive)

Interprétation : PA1 - Couche de démolition

Description : Charbon ; Noir ; Charbon

Commentaires : Emprunte de charbon mal conservée, localisée le long de la limite B2013-34-896, dans la zone à l'est du mur est de PC 14 occupée par le sol B2013-34-907. Épaisseur limitée.

Datation : _

Relations observées :

sert d'appui à 2013.34.833

s'appuie contre 2013.34.837

équivalent de 2013.34.896

Représentée sur les minutes :

205.781.17

Inventaire sommaire du mobilier :

- fer clous : B2013-34-908-1 ; 10,6 g ; 2 reste(s)

- céramique amphore conservée : 2520 g ; 26 reste(s)

• **B2013.34.909** (positive)

Interprétation : PN3 - Pédogénèse, humus

Description : Blocs de taille moyenne en petites quantités ; Brun gris ; Limon (humus) meuble

Commentaires : Ouverture de l'extension de la fouille à nord du mur nord de la PC 14 dans le secteur 2 (sondage ouest). Décapage réalisé d'abord à la pelle mécanique, puis à la main. Couche d'humus supérieure.

Datation : _

Relations observées :

équivalent de 2013.34.891

s'appuie contre 2013.34.912

s'appuie contre 2013.34.913

s'appuie contre 2013.34.914

Représentée sur les minutes :

205.781.24

Inventaire sommaire du mobilier :

- céramique vaisselle : 18,8 g ; 2 reste(s)

- céramique amphore conservée : 370 g ; 3 reste(s)

- terre cuite architecturale jetée : 1270 g ; 18 reste(s)

• **B2013.34.910** (positive)

Interprétation : PA4 - Remblai

Description : Pierres de moyen calibre et mobilier en grande quantité ; Brune ; Argile

Commentaires : Remplissage de la fosse B2013-34-917, dans la zone à l'est du mur est de PC 14, contre la limite est de la fouille. Remplissage constitué par de grandes quantités de mobilier archéologique, en particulier des fragments d'amphore en bon état de conservation. Le comblement supérieur est appuyé sur un deuxième

niveau de remplissage (B2013-34-920)

Datation : _

Relations observées :

s'appuie contre 2013.34.920

remplit 2013.34.917

Représentée sur les minutes :

205.781.20 ; 205.781.22

Inventaire sommaire du mobilier :

- fer objet : 19,5 g ; 1 reste(s)
- fer clous : 231,2 g ; 49 reste(s)
- base cuivre objets : B2013-34-910-2 ; 1,1 g ; 1 reste(s)
- céramique vaisselle : 2260 g ; 116 reste(s)
- céramique amphore rejetée : 28780 g ; 310 reste(s)
- céramique amphore conservée : 57080 g ; 119 reste(s)
- organique os et coquille bruts : 17,6 g ; 2 reste(s)
- écriture : B2013-34-910-1,3,4,5,6,7 ; 5 reste(s)

• **B2013.34.911** (positive)

Interprétation : PA1 - Couche de démolition

Description : Pierres de gros calibre (calage de la cave), pierres de petit calibre mixte à mobilier archéologique ; Hétérogène ; Argile mélangée à du charbon, du mortier et des débris de destruction

Commentaires : Épaisse couche d'effondrement dans la cave B2011-34-621, fouillée dans la moitié sud de la structure. La fouille de cette couche a fait apparaître le creusement B2013-34-919 au niveau des parois sud et ouest de la cave. Le calage de la structure est, quant à lui, composé de pierre de gros calibre effondrées vers le centre de la pièce.

Datation : _

Relations observées :

sert d'appui à 2013.34.868

équivalent de 2013.34.873

s'appuie contre 2013.34.918

remplit 2013.34.919

sert d'appui à 2013.34.935

est recoupé par 2013.34.939

Représentée sur les minutes :

205.781.19

Inventaire sommaire du mobilier :

- monnaie : B2013-34-911-2,9 ; 4 g ; 2 reste(s)
- fer objet : B2013-34-911-4,5 ; 15,4 g ; 2 reste(s)
- fer clous : 183,5 g ; 39 reste(s)
- base cuivre objets : B2013-34-911-1,6 ; 6 g ; 2 reste(s)
- scories : B2013-34-911-3 ; 86,1 g ; 6 reste(s)
- céramique vaisselle : 3580 g ; 14 reste(s)
- céramique amphore rejetée : 19610 g ; 258 reste(s)
- céramique amphore conservée : 6696 g ; 32 reste(s)
- terre cuite architecturale jetée : 2300 g ; 15 reste(s)
- pierre mortier de chaux : 47,6 g ; 3 reste(s)
- pierre autres : B2013-34-911-10 : béton de sol ; 1 reste(s)
- organique bois : 2,6 g ; 1 reste(s)
- organique os et coquille bruts : 5,6 g ; 5 reste(s)

• **B2013.34.912** (positive)

Interprétation : PA31 - Mur écroulé

Description : Pierres et blocs de rhyolite de calibre moyen et grand (jusqu'à 40 cm) ; Brun gris ; Limon meuble

Commentaires : Effondrement du mur nord de PC 14 dans le secteur 2 nord (sondage ouest), sous B2013-34-

909.

Datation : _

Relations observées :

sert d'appui à 2013.34.909

sert d'appui à 2013.34.914

équivalent de 2013.34.903

sert d'appui à 2013.34.913

s'appuie contre 2013.34.921

s'appuie contre 2013.34.923

Représentée sur les minutes :

205.781.21 ; 205.781.23

Inventaire sommaire du mobilier :

- fer clous : 28,2 g ; 7 reste(s)
- céramique vaisselle : 88,6 g ; 2 reste(s)
- céramique amphore rejetée : 3750 g ; 111 reste(s)
- céramique amphore conservée : 3700 g ; 22 reste(s)
- terre cuite architecturale jetée : 3834 g ; 61 reste(s)

• **B2013.34.913** (positive)

Interprétation : PA2 - Couche d'occupation

Description : Pierres de calibre moyen ; Brun foncé ; Limon compact

Commentaires : Couche de limon brun foncé qui semble compactée et piétinée. Quelques blocs de pierre apparaissent dans l'angle nord ouest du sondage. Mise en lumière dans le sondage à nord du mur PC 14 en secteur 2 (sondage ouest), elle repose sur le niveau B2013-34-814 et sur l'effondrement B2013-34-812

Datation : _

Relations observées :

s'appuie contre 2013.34.912

s'appuie contre 2013.34.914

sert d'appui à 2013.34.909

Représentée sur les minutes :

205.781.21

Inventaire sommaire du mobilier :

- céramique vaisselle : 6,8 g ; 2 reste(s)

• **B2013.34.914** (positive)

Interprétation : PA4 - Remblai

Description : Quelques pierres de moyen calibre ; Jaunâtre ; Limon meuble

Commentaires : Couche limoneuse jaune servant d'appui à la surface piétinée B2013-34-913 et recouvrant l'effondrement du mur B2013-34-912 dans le sondage en secteur 2 au nord du mur PC 14 (sondage ouest).

Datation : _

Relations observées :

s'appuie contre 2013.34.912

sert d'appui à 2013.34.913

sert d'appui à 2013.34.909

Représentée sur les minutes :

205.781.21

Inventaire sommaire du mobilier :

- fer clous : 1,9 g ; 1 reste(s)
- céramique vaisselle : 98,9 g ; 6 reste(s)
- céramique amphore conservée : 90 g ; 2 reste(s)
- terre cuite architecturale jetée : 990 g ; 19 reste(s)

• **B2013.34.915** (négative)

Interprétation : NA33 - Fosse

Description : Est - ouest ; Ovale ; Parois évasées, fond

plat (profondeur environ 40 cm)

Commentaires : Creusement d'une fosse rempli par B2013-34-844, contre la limite est du chantier, dans la zone à l'est du mur est de PC 14. Creusement de forme circulaire, à parois évasées et d'une profondeur d'environ 40 cm. Creusé à partir du remblai B2013-34-837. Interprétable comme une fosse détritique.

Datation : _

Relations observées :

recoupe 2013.34.837

est rempli par 2013.34.844

Représentée sur les minutes :

205.781.22

Inventaire sommaire du mobilier :

—

• **B2013.34.916** (négative)

Interprétation : NA33 - Fosse

Description : Nord - sud ; Allongée ; Parois évasée et fond irrégulier, peu profond (environ 15 cm)

Commentaires : Creusement d'une fosse localisée dans la zone à l'est du mur est de PC 14. Le creusement de forme allongée, peu profond et profondément perturbé par des racines est comblé par B2013-34-895. Comprise entre les fosses B2013-34-925 et B2013-34-928, la fosse marque la limite est de la zone occupée par le sol B2013-34-907.

Datation : _

Relations observées :

recoupe 2013.34.837

est rempli par 2013.34.895

Représentée sur les minutes :

Inventaire sommaire du mobilier :

—

• **B2013.34.917** (négative)

Interprétation : NA33 - Fosse

Description : Est - ouest ; Ovale ; Parois évasées et fond plat (profondeur environ 40 cm)

Commentaires : Creusement d'une fosse circulaire à parois évasées et fond plat localisé dans la zone à l'est du mur est de PC 14, contre le limite est du chantier (au nord de la fosse B2013-34-915). Remplit par B2013-34-910 et 920, il est interprétable comme le négatif d'une fosse détritique.

Datation : _

Relations observées :

recoupe 2013.34.837

est rempli par 2013.34.910

est rempli par 2013.34.920

Représentée sur les minutes :

205.781.22

Inventaire sommaire du mobilier :

—

• **B2013.34.918** (positive)

Interprétation : PA1 - Couche de démolition

Description : Pierres de gros calibre (calage de la cave), pierres de petit calibre et mobilier archéologique ; Hétérogène ; Argile mélangée à du charbon, du mortier et des débris de destruction

Commentaires : Sous B2013-34-911, second gros niveau d'effondrement à l'intérieur de la cave B2011-34-621, dans la fouille de la moitié sud.

Datation : _

Relations observées :

sert d'appui à 2013.34.911

remplit 2013.34.919

équivalent de 2013.34.922

est recoupé par 2013.34.939

Représentée sur les minutes :

—

Inventaire sommaire du mobilier :

- monnaie : B2013-34-918-3 ; 3 g ; 1 reste(s)

- fer clous : 170,9 g ; 35 reste(s)

- scories : 16 g ; 7 reste(s)

- céramique vaisselle : 1820 g ; 82 reste(s)

- céramique amphore rejetée : 11260 g ; 132 reste(s)

- céramique amphore conservée : 2260 g ; 49 reste(s)

- terre cuite architecturale jetée : 1050 g ; 4 reste(s)

- terre cuite autre : B2013-34-918-5 ; 1 reste(s)

- pierre artisanale : B2013-34-918-1 ; 2340 g ; 1 reste(s)

- organique bois : 5,5 g ; 2 reste(s)

- organique os et coquille bruts : 3,3 g ; 1 reste(s)

- écriture : B2013-34-918-4 ; 1 reste(s)

• **B2013.34.919** (négative)

Interprétation : NA70 - Cave

Description : Est - ouest ; Rectangulaire ; Parois verticales, fond plat

Commentaires : Creusement de la cave B2011-34-621. Mis en lumière, en 2013, seulement au sud et à l'ouest de la structure. Dans le coin sud-est, le creusement est visible en profondeur mais en surface la présence d'une sorte de plan incliné recouvert de charbon de bois, qui semble plonger dans la cave en suivant une orientation sud-nord, n'a pas permis de détecter le creusement.

Datation : _

Relations observées :

recoupe 2013.34.821

est rempli par 2013.34.866

est rempli par 2013.34.868

est rempli par 2013.34.873

est rempli par 2013.34.918

est rempli par 2013.34.911

est rempli par 2013.34.922

est rempli par 2013.34.929

recoupe 2013.34.938

équivalent de 2013.34.943

Représentée sur les minutes :

205.781.19

Inventaire sommaire du mobilier :

—

• **B2013.34.920** (positive)

Interprétation : PA4 - Remblai

Description : Pierres de moyen et petit calibre ; Jaune brun ; Argile

Commentaires : Niveau de remplissage inférieur de la fosse B2013-34-917 située dans le secteur à l'est du mur est de PC 14. Il est formé par des pierres de moyen calibre appuyés sur le fond de la fosse, sous le remplissage à amphores B2013-34-910.

Datation : _

Relations observées :

sert d'appui à 2013.34.910

remplit 2013.34.917

Représentée sur les minutes :

Inventaire sommaire du mobilier :

- céramique amphore conservée : 360 g ; 3 reste(s)

• **B2013.34.921** (positive)

Interprétation : PA2 - Couche d'occupation

Description : Cailloutis ; Jaune ; Limon

Commentaires : Couche en terre jaune très meuble mise au jour sous l'effondrement du mur B2013-34-912, dans le sondage en secteur 2 au nord du mur PC 14 (sondage ouest). Quelques fragments d'amphore et de céramique ainsi que quelques clous ont été prélevés en surface, dans la partie de la couche la plus proche du mur. Dans la zone nord, la couche est recouverte par une fine interface plus compacte (sol ou surface piétinée B2013-34-923).

Datation : _

Relations observées :

sert d'appui à 2013.34.912

sert d'appui à 2013.34.923

Représentée sur les minutes :

205.781.23

Inventaire sommaire du mobilier :

- fer objet : B2013-34-921-2 (indéterminé) ; 21,4 g ; 1 reste(s)

- fer clous : un clou de chaussure ; 109,3 g ; 26 reste(s)

- base cuivre objets : B2013-34-921-1 ; 2 g ; 1 reste(s)

- céramique vaisselle : 138,3 g ; 12 reste(s)

- céramique amphore rejetée : 200 g ; 15 reste(s)

- terre cuite architecturale jetée : 190 g ; 6 reste(s)

• **B2013.34.922** (positive)

Interprétation : PA1 - Couche de démolition

Description : Pierres de calibre important (calage de la cave), pierres de petit calibre et mobilier archéologique ; Hétérogène ; Argile mélangée à du charbon, du mortier et des débris de destruction

Commentaires : Dans la cave B2011-34-621, équivalent de B2013-34-918, dans la partie sud-est de la structure, jusqu'à la limite est du creusement B2013-34-919.

Datation : _

Relations observées :

équivalent de 2013.34.918

sert d'appui à 2013.34.929

remplit 2013.34.919

Représentée sur les minutes :

205.781.19

Inventaire sommaire du mobilier :

- fer objet : Tôle repliée : B2013-34-922-1 ; 23 g ; 1 reste(s)

- fer clous : 28,4 g ; 3 reste(s)

- céramique vaisselle : 72,3 g ; 7 reste(s)

- céramique amphore conservée : 350 g ; 7 reste(s)

• **B2013.34.923** (positive)

Interprétation : PA2 - Couche d'occupation

Description : Pierres de moyen calibre ; Brun foncé ; Limon

Commentaires : Couche de terre brune compacte qui semble piétinée, localisée à proximité de la limite nord du sondage en secteur 2 au nord du mur PC 14 (sondage ouest). Elle repose sur B2013-34-921. Les deux niveaux étaient recouverts par l'effondrement du mur B2013-34-912.

Datation : _

Relations observées :

s'appuie contre 2013.34.921

sert d'appui à 2013.34.912

Représentée sur les minutes :

Inventaire sommaire du mobilier :

- fer clous : 6,7 g ; 3 reste(s)

• **B2013.34.924** (négative)

Interprétation : NA33 - Fosse

Description : // ; Circulaire ; Parois verticales et fond plat (profondeur environ 40 cm)

Commentaires : Creusement d'une fosse de forme circulaire, à parois verticales et fond plat, localisé dans la zone à l'est du mur est de PC 14 et rempli par B2013-34-898 (couche formée presque exclusivement de mobilier archéologique). La fosse est localisée le long de la limite est et nord de la zone occupée par le sol B2013-34-907. Interprétable comme une fosse détritique.

Datation : _

Relations observées :

recoupe 2013.34.837

est rempli par 2013.34.898

identique à 2013.34.928

Représentée sur les minutes :

Inventaire sommaire du mobilier :

• **B2013.34.925** (négative)

Interprétation : NA33 - Fosse

Description : Est - ouest ; Irrégulière ; Irrégulière

Commentaires : Creusement d'une fosse de forme irrégulière localisée dans la zone à l'est du mur est de PC 14, au sud de la fosse B2013-34-916, le long de la limite sud de la zone occupée par le sol B2013-34-907. Très perturbé par des racines, son remplissage B2013-34-836 est très meuble (sauf dans sa partie inférieure où sont présents des fragments de céramique en bon état de conservation).

Datation : _

Relations observées :

est rempli par 2013.34.836

recoupe 2013.34.837

recoupe 2013.34.927

Représentée sur les minutes :

Inventaire sommaire du mobilier :

• **B2013.34.926** (négative)

Interprétation : NA50 - Trou de poteau

Description : // ; Circulaire ; Peu conservé, fond plat

Commentaires : Dans la zone à l'est du mur est de PC 14, creusement d'un possible trou de poteau, recoupé

par l'implantation de la fosse B2013-34-925. Profondeur conservée très limitée (environ 10 cm).

Datation : _

Relations observées :

recoupe 2013.34.837

est rempli par 2013.34.927

Représentée sur les minutes :

Inventaire sommaire du mobilier :

—

• **B2013.34.927** (positive)

Interprétation : PA4 - Remblai

Description : Gravier ; Grise ; Limon

Commentaires : Comblement du trou de poteau B2013-34-926, formé par du limon meuble. Très mal conservé.

Datation : _

Relations observées :

sert d'appui à 2013.34.836

est recoupé par 2013.34.925

remplit 2013.34.926

Représentée sur les minutes :

Inventaire sommaire du mobilier :

- céramique vaisselle : 7,4 g ; 1 reste(s)

• **B2013.34.928** (négative)

Interprétation : _

Description : // ; Circulaire ; Parois verticales et fond plat (profondeur environ 40 cm)

Commentaires : Creusement d'une fosse de forme circulaire, à parois verticales et fond plat, localisée dans la zone à l'est du mur est de PC 14 et rempli par B2013-34-898 (couche formée presque exclusivement par du mobilier archéologique). Elle est localisée le long de la limite est et nord de la zone occupée par le sol B2013-34-907. Interprétable comme fosse détritique.

Datation : _

Relations observées :

identique à 2013.34.924

Représentée sur les minutes :

Inventaire sommaire du mobilier :

—

• **B2013.34.929** (positive)

Interprétation : PA1 - Couche de démolition

Description : Hétérogène ; Noir ; Charbon

Commentaires : Couche charbonneuse localisée dans la cave B2011-34-621 et mise au jour dans la partie est de la structure. Elle est recouverte par la couche de remblai B2013-34-873 et semble s'appuyer, au moins par endroits, directement sur la paroi. Dans la partie est de la structure, elle recouvre un plan incliné partant de la surface, au sud, et plonge vers le fond de la structure (sous le quadrant non fouillé, au nord). Vers le centre de la cave, la couche plonge et semble entrer en contact avec la couche B2013-34-868. Voir relevés B2013-34-19bis.

Datation : _

Relations observées :

sert d'appui à 2013.34.868

sert d'appui à 2013.34.873

s'appuie contre 2013.34.922

remplit 2013.34.919

Représentée sur les minutes :

205.781.19 ; 205.781.19

Inventaire sommaire du mobilier :

—

• **B2013.34.930** (positive)

Interprétation : PA4 - Remblai

Description : Gravier avec fragments d'amphore de dimensions importantes ; Gris ; Limon

Commentaires : Remplissage sombre mise au jour sous le niveau de remblai B2013-34-837, localisé dans la zone à l'est du mur est de PC 14, dans la partie nord du secteur. Il s'agit d'une partie du comblement de B2011-34-937.

Datation : _

Relations observées :

sert d'appui à 2013.34.837

sert d'appui à 2013.34.931

remplit 2013.34.937

s'appuie contre 2013.34.934

Représentée sur les minutes :

—

Inventaire sommaire du mobilier :

- fer clous : 16,5 g ; 4 reste(s)

- scories : 5,1 g ; 1 reste(s)

- céramique vaisselle : 167,2 g ; 10 reste(s)

- céramique amphore rejetée : 7517 g ; 81 reste(s)

- céramique amphore conservée : 3030 g ; 10 reste(s)

- verre - : B2013-34-930-1 ; 0 g ; 5 reste(s)

• **B2013.34.931** (positive)

Interprétation : PA71 - Sol construit

Description : Gravier ; Blanc gris ; Gravier compacté

Commentaires : Morceau de sol mis au jour dans la zone à l'est du mur est de PC 14, à côté de la fosse B2013-34-930, sous le remblai B2013-34-837.

Datation : _

Relations observées :

sert d'appui à 2013.34.837

s'appuie contre 2013.34.930

Représentée sur les minutes :

—

Inventaire sommaire du mobilier :

- fer clous : 8,8 g ; 3 reste(s)

• **B2013.34.932** (positive)

Interprétation : PA4 - Remblai

Description : Gravier ; Gris ; Limon

Commentaires : Remplissage sombre mise au jour sous le niveau de remblai B2013-34-837, localisé dans la zone à l'est du mur est de PC 14, dans la partie nord du secteur. Il s'agit d'une partie du comblement de B2013-34-937.

Datation : _

Relations observées :

sert d'appui à 2013.34.837

remplit 2013.34.937

s'appuie contre 2013.34.934

Représentée sur les minutes :

Inventaire sommaire du mobilier :

- fer clous : 2,1 g ; 1 reste(s)
- céramique vaisselle : 13,2 g ; 1 reste(s)
- céramique amphore rejetée : 60 g ; 1 reste(s)
- terre cuite architecturale jetée : 50 g ; 1 reste(s)

• **B2013.34.933** (positive)*Interprétation* : PA4 - Remblai*Description* : Gravier ; Gris ; Limon

Commentaires : Niveau sombre mis au jour sous le niveau de remblai B2013-34-837, localisé dans la zone à l'est du mur est de PC 14, à l'extrémité nord du sondage. Il ne semble pas être lié à un creusement.

Datation : _*Relations observées* :

sert d'appui à 2013.34.837

s'appuie contre 2013.34.934

Représentée sur les minutes :*Inventaire sommaire du mobilier :*

-

• **B2013.34.934** (positive)*Interprétation* : PN2 - Rocher altéré*Description* : // ; // ; //

Commentaires : Substrat géologique dans la zone à l'est du mur est de PC 14.

Datation : _*Relations observées* :

sert d'appui à 2013.34.837

sert d'appui à 2013.34.933

sert d'appui à 2013.34.932

sert d'appui à 2013.34.930

est recoupé par 2013.34.937

sert d'appui à 2013.34.936

Représentée sur les minutes :*Inventaire sommaire du mobilier :*

-

• **B2013.34.935** (positive)*Interprétation* : PA4 - Remblai

Description : Fragments d'amphore de dimensions moyennes et grandes. ; Brune ; Argile

Commentaires : Couche formée par des tessons d'amphores disposées le long du creusement B2013-34-919 de la cave B2011-34-621, dans la paroi sud.

Datation : _*Relations observées* :

s'appuie contre 2013.34.821

s'appuie contre 2013.34.911

Représentée sur les minutes :*Inventaire sommaire du mobilier :*

- fer objet : 2,2 g ; 1 reste(s)
- fer clous : 43,5 g ; 5 reste(s)
- base cuivre objets : B2013-34-935-1 ; 3,9 g ; 1 reste(s)
- scories : 14,7 g ; 3 reste(s)
- céramique vaisselle : 344,7 g ; 17 reste(s)
- céramique amphore rejetée : 17528 g ; 122 reste(s)
- céramique amphore conservée : 9990 g ; 32 reste(s)

• **B2013.34.936** (positive)*Interprétation* : PA71 - Sol construit*Description* : Gravier ; Blanc ; Gravier

Commentaires : Morceau de sol en gravier, en position secondaire, mis en lumière sous le remblai B2013-34-837 dans le secteur à l'est du mur est de PC 14.

Datation : _*Relations observées* :

sert d'appui à 2013.34.837

s'appuie contre 2013.34.934

Représentée sur les minutes :*Inventaire sommaire du mobilier :*

-

• **B2013.34.937** (négative)*Interprétation* : NA33 - Fosse

Description : Nord - sud ; Irrégulière, allongée ; Très mal conservé, épaisseur inférieure à 10 cm

Commentaires : Creusement de forme irrégulière mis au jour dans la zone à l'est du mur est de PC 14, sous le remblai B2013-34-837, et rempli par B2013-34-930 et 932. Recouvert par le sol B2013-34-931.

Datation : _*Relations observées* :

est rempli par 2013.34.930

est rempli par 2013.34.932

recoupe 2013.34.934

Représentée sur les minutes :*Inventaire sommaire du mobilier :*

-

• **B2013.34.938** (positive)*Interprétation* : PA4 - Remblai

Description : Fragments d'amphore de petite et moyenne taille ; Brun sombre ; Argile

Commentaires : Comblement d'une tranchée (B2013-34-941) creusée le long de la paroi sud de la cave B2011-34-621 et légèrement désaxée par rapport à cette dernière. Il était constitué de limon brun sombre dans lequel un grand nombre de fragments d'amphore étaient présents. Une partie du mobilier a été d'abord isolée dans B2013-34-935.

Datation : _*Relations observées* :

remplit 2013.34.941

est recoupé par 2013.34.919

Représentée sur les minutes :*Inventaire sommaire du mobilier :*

- céramique vaisselle : 19,5 g ; 3 reste(s)
- céramique amphore rejetée : 5720 g ; 38 reste(s)
- céramique amphore conservée : 3680 g ; 7 reste(s)

• **B2013.34.939** (négative)*Interprétation* : NA50 - Trou de poteau

Description : Probablement circulaire ; Parois verticales et fond concave

Commentaires : Creusement d'un trou de poteau dans l'angle sud-ouest de la cave B2011-34-621, apparaissant

en coupe sur la paroi ouest (on remarque notamment la présence d'une pierre de calage disposée à la verticale dans le remplissage).

Datation : _

Relations observées :

recoupe 2013.34.911

recoupe 2013.34.918

Représentée sur les minutes :

205.781.19

Inventaire sommaire du mobilier :

—

• **B2013.34.940** (positive)

Interprétation : PA4 - Remblai

Description : // ; Noir ; Charbon

Commentaires : Remplissage du trou de poteau B2013-34-839 localisé à l'angle sud ouest de la cave B2011-34-621. Le comblement est caractérisé par la présence d'une pierre de calage disposée à la verticale dans le remplissage et d'une petite concentration de bois brûlé au centre matérialisant probablement la présence d'un poteau brûlé en place.

Datation : _

Relations observées :

sert d'appui à 2013.34.894

Représentée sur les minutes :

205.781.19

Inventaire sommaire du mobilier :

—

• **B2013.34.941** (négative)

Interprétation : NA34 - Fosse de fondation

Description : Est - ouest ; Rectiligne ; Parois obliques, fond concave

Commentaires : Creusement de forme rectiligne à parois obliques et fond concave, orienté est-ouest, qui longe la paroi sud de la cave B2011-34-621 et légèrement désaxé par rapport à cette dernière. Il est rempli par B2013-34-938. Il s'agit soit d'une structure plus ancienne recoupée par l'implantation de la cave, soit d'une structure (type sablière) liée à la structure même de la cave. Fouille à poursuivre en 2014.

Datation : _

Relations observées :

est rempli par 2013.34.938

recoupe 2013.34.821

Représentée sur les minutes :

—

Inventaire sommaire du mobilier :

—

• **B2013.34.942** (négative)

Interprétation : _

Description : Circulaire ; Non fouillé

Commentaires : Creusement d'un possible trou de poteau dans l'angle nord ouest de la cave B2011-34-621, localisé sous le remplissage B2013-34-889. Apparaissait comme un trou vide qui pourrait être l'emprunte du poteau disparu. La structure a été comblée pour des raisons de conservation. A fouiller en 2014.

Datation : _

Relations observées :

sert d'appui à 2013.34.889

recoupe 2013.34.848

Représentée sur les minutes :

—

Inventaire sommaire du mobilier :

—

• **B2013.34.943** (négative)

Interprétation : NA70 - Cave

Description : // ; Rectiligne - angle droit ; A vérifier

Commentaires : Limite rectiligne, formant un angle droit, dans l'angle sud-est de la cave B2011-34-621. Elle semble être soit un creusement lié à la cave et recoupant le niveau de sol extérieur, soit une limite liée à un effet de paroi (aménagement ou destruction), toujours en relation avec la cave. A vérifier en 2014.

Datation : _

Relations observées :

équivalent de 2013.34.919

Représentée sur les minutes :

205.781.19

Inventaire sommaire du mobilier :

—



CATALOGUE DES MINUTES DE FOUILLE (2009-2013)

• Minute 205.688.2

Type : plan*Echelle* : 20e*Géoréférencement* : X min : _ ; X max : _ ; Y min : _ ; Y max : _ ; Z min : _ ; Z max : _*Uf figurées* : 2009.34.306 ; 2009.34.311 ; 2009.34.321 ; 2009.34.322 ; 2009.34.339 ; 2009.34.357 ; 2009.34.386*Commentaire* : plan du secteur 3 (conjonction fouilles 2002-2005)*Géoréférencement* : X min : _ ; X max : _ ; Y min : _ ; Y max : _ ; Z min : _ ; Z max : _*Uf figurées* : 2009.34.310 ; 2009.34.308 ; 2009.34.374 ; 2009.34.377 ; 2009.34.378 ; 2009.34.379 ; 2009.34.373 ; 2009.34.373 ; 2009.34.400*Commentaire* : Coupe est du secteur 2 réalisé dan le sondage effectué pur vérifier la profondeur du substrat géologique chez la fosse B2005-34-279

• Minute 205.688.3

Type : coupe*Echelle* : 10e*Géoréférencement* : X min : _ ; X max : _ ; Y min : _ ; Y max : _ ; Z min : _ ; Z max : _*Uf figurées* : 2009.34.311 ; 2009.34.339 ; 2009.34.354 ; 2009.34.353*Commentaire* : Coupe est du secteur 3 (conjonction fouilles 2002-2005)

• Minute 205.688.8

Type : plan*Echelle* : 10e*Géoréférencement* : X min : _ ; X max : _ ; Y min : _ ; Y max : _ ; Z min : _ ; Z max : _*Uf figurées* : 2009.34.316 ; 2009.34.324 ; 2009.34.325 ; 2009.34.325*Commentaire* : Plan du deuxième niveaux de l'accumulation des amphores structure 316 (UF 324+UF 325) avec les amphores mieux conservée

• Minute 205.688.4

Type : plan*Echelle* : 10e*Géoréférencement* : X min : _ ; X max : _ ; Y min : _ ; Y max : _ ; Z min : _ ; Z max : _*Uf figurées* : 2009.34.316 ; 2009.34.313 ; 2009.34.324 ; 2009.34.325 ; 2009.34.325*Commentaire* : Plan du premier niveaux de l'accumulation des amphores 316 (UF 324+UF 325)

• Minute 205.688.9

Type : plan*Echelle* : 20e*Géoréférencement* : X min : _ ; X max : _ ; Y min : _ ; Y max : _ ; Z min : _ ; Z max : _*Uf figurées* : 2009.34.357 ; 2009.34.358 ; 2009.34.321 ; 2009.34.322 ; 2009.34.341 ; 2009.34.355 ; 2009.34.356 ; 2009.34.339 ; 2009.34.388 ; 2009.34.404 ; 2009.34.405 ; 2009.34.306 ; 2009.34.385 ; 2009.34.386 ; 2009.34.354 ; 2009.34.353*Commentaire* : plan du secteur 3 (conjonction fouilles 2002-2005) au deuxième niveaux de fouille

• Minute 205.688.5

Type : plan*Echelle* : 10e*Géoréférencement* : X min : _ ; X max : _ ; Y min : _ ; Y max : _ ; Z min : _ ; Z max : _*Uf figurées* : 2009.34.315 ; 2009.34.316 ; 2009.34.324 ; 2009.34.344 ; 2009.34.361*Commentaire* : Plan de sondage du secteur 2 effectuée entre l'accumulation d'amphores UF 316 et le limite est de fouille dan le secteur 2

• Minute 205.688.10

Type : plan*Echelle* : 10e*Géoréférencement* : X min : _ ; X max : _ ; Y min : _ ; Y max : _ ; Z min : _ ; Z max : _*Uf figurées* : 2009.34.313 ; 2009.34.335 ; 2009.34.383 ; 2009.34.384*Commentaire* : Plan de trou de poteau situé dan le secteur 2 a nord de la concentration d'amphores structure 316 (UF 324+UF 325)

• Minute 205.688.6

Type : coupe*Echelle* : 20e*Géoréférencement* : X min : _ ; X max : _ ; Y min : _ ; Y max : _ ; Z min : _ ; Z max : _*Uf figurées* : 2009.34.310 ; 2009.34.312 ; 2009.34.313 ; 2009.34.348 ; 2009.34.349 ; 2009.34.387*Commentaire* : Coupe de le limite sud de fouilles 2009

• Minute 205.688.11

Type : coupe*Echelle* : 10e*Géoréférencement* : X min : _ ; X max : _ ; Y min : _ ; Y max : _ ; Z min : _ ; Z max : _*Uf figurées* : 2009.34.335 ; 2009.34.383 ; 2009.34.384*Commentaire* : Coupe de trou de poteau situé dan le secteur 2 a nord de la concentration d'amphores structure 316 (UF 324+UF 325)0000

• Minute 205.688.7

Type : coupe*Echelle* : 10e

• **Minute 205.688.12**

Type : coupe et plan

Echelle : 10e

Géoréférencement : X min : _ ; X max : _ ; Y min : _ ; Y max : _ ; Z min : _ ; Z max : _

Uf figurées : 2009.34.381 ; 2009.34.389 ; 2009.34.390

Commentaire : Coupe et plan de trou de poteau situé dans la base de la fosse B2009-34-381, dans le secteur 1 au sud de la concentration d'amphore structure 345 (UF 346+UF 347)

• **Minute 205.688.13**

Type : plan

Echelle : 10e

Géoréférencement : X min : _ ; X max : _ ; Y min : _ ; Y max : _ ; Z min : _ ; Z max : _

Uf figurées : 2009.34.313 ; 2009.34.344 ; 2009.34.324 ; 2009.34.315 ; 2009.34.361 ; 2009.34.399

Commentaire : Plan de sondage du secteur 2 effectuée entre l'accumulation d'amphores UF 316 et la limite est de fouille dans le secteur 2, deuxième niveaux de fouille

• **Minute 205.688.14**

Type : coupe et plan

Echelle : 10e

Géoréférencement : X min : _ ; X max : _ ; Y min : _ ; Y max : _ ; Z min : _ ; Z max : _

Uf figurées : 2009.34.313 ; 2009.34.363 ; 2009.34.403 ; 2009.34.341 ; 2009.34.394 ; 2009.34.395 ; 2009.34.392 ; 2009.34.393 ; 2009.34.361

Commentaire : Plan composite avec trois plans et coupes de trou de poteau (403+363; 394+395;392+393) dans le secteur 2

• **Minute 205.688.15**

Type : coupe

Echelle : 20e

Géoréférencement : X min : _ ; X max : _ ; Y min : _ ; Y max : _ ; Z min : _ ; Z max : _

Uf figurées : 2009.34.306 ; 2009.34.339 ; 2009.34.311 ; 2009.34.375 ; 2009.34.355 ; 2009.34.356

Commentaire : Coupe de section sud du secteur 3 à la fin de la fouille 2009.

• **Minute 205.721.1**

Type : _

Echelle : _e

Géoréférencement : X min : _ ; X max : _ ; Y min : _ ; Y max : _ ; Z min : _ ; Z max : _

Uf figurées : _

Commentaire : _

• **Minute 205.721.2**

Type : plan

Echelle : 20e

Géoréférencement : X min : _ ; X max : _ ; Y min : _ ; Y max : _ ; Z min : _ ; Z max : _

Uf figurées : 2010.34.419 ; 2010.34.429 ; 2010.34.430 ; 2010.34.432 ; 2010.34.431 ; 2010.34.442 ; 2010.34.443 ; 2010.34.433

Commentaire : Plan du 'Sondage géologique' 2009 dans le Secteur de fouille 2005 après le nettoyage B2010-34-412.

Par R. Van Damme et D. Van Eleweyk

• **Minute 205.721.3**

Type : coupe

Echelle : 10e

Géoréférencement : X min : _ ; X max : _ ; Y min : _ ; Y max : _ ; Z min : _ ; Z max : _

Uf figurées : 2010.34.435 ; 2010.34.434 ; 2010.34.445 ; 2010.34.468 ; 2010.34.469 ; 2010.34.470

Commentaire : Coupe réalisée dans B2010-34-444, à partir du creusement de la tranchée Déchelette B2010-34-415.

Par F. Martin

• **Minute 205.721.4**

Type : coupe

Echelle : 10e

Géoréférencement : X min : _ ; X max : _ ; Y min : _ ; Y max : _ ; Z min : _ ; Z max : _

Uf figurées : 2010.34.468 ; 2010.34.469 ; 2010.34.470

Commentaire : Coupe est du Témoin 2005, dans le secteur de fouille 2005.

Par R. Lobet, L. Mitiache

• **Minute 205.721.5**

Type : plan

Echelle : 20e

Géoréférencement : X min : _ ; X max : _ ; Y min : _ ; Y max : _ ; Z min : _ ; Z max : _

Uf figurées : 2010.34.426 ; 2010.34.467 ; 2010.34.421 ; 2010.34.420 ; 2010.34.477 ; 2010.34.478

Commentaire : Plan du premier état de fouille de la fosse B2010-34-426.

Par D. Van Eleweyk, e F. Martin

• **Minute 205.721.6**

Type : plan

Echelle : 20e

Géoréférencement : X min : _ ; X max : _ ; Y min : _ ; Y max : _ ; Z min : _ ; Z max : _

Uf figurées : 2010.34.427

Commentaire : Plan de la tête du mur B23010-34-427, côté ouest (secteur 1). Par E. Badodi, N.Nicolas, N.Alves

Dans la même planche avec la minute 721-7

• **Minute 205.721.7**

Type : coupe

Echelle : 20e

Géoréférencement : X min : _ ; X max : _ ; Y min : _ ; Y max : _ ; Z min : _ ; Z max : _

Uf figurées : 2010.34.427

Commentaire : Coupe de la limite ouest (limite de fouille) de la mur B2010-34-427. Par E. Badodi, N.Nicolas, N.Alves

Dans le même planche avec la minute 721-7

• **Minute 205.721.8**

Type : plan

Echelle : 20e

Géoréférencement : X min : _ ; X max : _ ; Y min : _ ; Y max : _ ; Z min : _ ; Z max : _

Uf figurées : 2010.34.427

Commentaire : Plan de la tête du mur B23010-34-427, coté est (secteur de fouille 2005, Témoin 2005); Par A. Pierlot, L. Duyckaert

• **Minute 205.721.9**

Type : coupe

Echelle : 10e

Géoréférencement : X min : _ ; X max : _ ; Y min : _ ; Y max : _ ; Z min : _ ; Z max : _

Uf figurées : 2010.34.454 ; 2010.34.492 ; 2010.34.494 ; 2010.34.515 ; 2010.34.493

Commentaire : Coupe de la fosse B2010-34-493 et de ses remplissages.

Par F.Martin

• **Minute 205.721.10**

Type : élévation

Echelle : 20e

Géoréférencement : X min : _ ; X max : _ ; Y min : _ ; Y max : _ ; Z min : _ ; Z max : _

Uf figurées : 2010.34.427

Commentaire : Profil de la mur B2010-34-427 à partir de la coté est (secteur de fouille 2005, Témoin 2005), jusqu'à la deuxième contrefort (B2010-34-483).

Par C.Von Bargaen, S.Bracci

• **Minute 205.721.11**

Type : plan

Echelle : 20e

Géoréférencement : X min : _ ; X max : _ ; Y min : _ ; Y max : _ ; Z min : _ ; Z max : _

Uf figurées : 2010.34.499 ; 2010.34.500 ; 2010.34.501 ; 2010.34.502 ; 2010.34.503 ; 2010.34.504

Commentaire : Coupe E-O dans le "sondage géologique" en secteur de fouille 2005.

Par Y.Devos, F.Martin

Dans le même planche avec la minute 721-12

• **Minute 205.721.12**

Type : coupe

Echelle : 20e

Géoréférencement : X min : _ ; X max : _ ; Y min : _ ; Y max : _ ; Z min : _ ; Z max : _

Uf figurées : 2010.34.500 ; 2010.34.504 ; 2010.34.506 ; 2010.34.507 ; 2010.34.508

Commentaire : Coupe N-S dans le "sondage géologique" en secteur de fouille 2005.

Par Y.Devos, F.Martin

Dans le même planche avec la minute 721-11

• **Minute 205.721.13**

Type : élévation

Echelle : 20e

Géoréférencement : X min : _ ; X max : _ ; Y min : _ ; Y max : _ ; Z min : _ ; Z max : _

Uf figurées : 2010.34.427

Commentaire : Profil de la mur B2010-34-427 à partir de la deuxième contrefort (B2010-34-483) jusqu'à la coté ouest (limite de fouille)

Par S.Bracci

• **Minute 205.721.14**

Type : coupe

Echelle : 20e

Géoréférencement : X min : _ ; X max : _ ; Y min : _ ; Y max : _ ; Z min : _ ; Z max : _

Uf figurées : 2010.34.522 ; 2010.34.523 ; 2010.34.524 ; 2010.34.525 ; 2010.34.526 ; 2010.34.527 ; 2010.34.528 ; 2010.34.529 ; 2010.34.530 ; 2010.34.531 ; 2010.34.532 ; 2010.34.533 ; 2010.34.534

Commentaire : Profil sud du sondage dans l'angle N-E du mur de PC14 (B2010-34-512).

Par Y.Devos

• **Minute 205.721.15**

Type : plan

Echelle : 10e

Géoréférencement : X min : _ ; X max : _ ; Y min : _ ; Y max : _ ; Z min : _ ; Z max : _

Uf figurées : 2010.34.454 ; 2010.34.492 ; 2010.34.493 ; 2010.34.515 ; 2010.34.537

Commentaire : Plan de la fosse B2010-34-493 et de ses remplissages.

Par F.Martin

• **Minute 205.721.16**

Type : coupe

Echelle : 10e

Géoréférencement : X min : _ ; X max : _ ; Y min : _ ; Y max : _ ; Z min : _ ; Z max : _

Uf figurées : 2010.34.426 ; 2010.34.535 ; 2010.34.538 ;
2010.34.543 ; 2010.34.478
Commentaire : Coupe Sud (artificiel, en course de fouille)
du remplissage de la fosse B2010-34-426.
Par S.Bracci, F.Poppi
Dans le même planche avec la minute 721-20

• **Minute 205.721.17**

Type : plan
Echelle : 20e
Géoréférencement : X min : _ ; X max : _ ; Y min : _ ; Y
max : _ ; Z min : _ ; Z max : _
Uf figurées : 2010.34.426 ; 2010.34.420 ; 2010.34.421 ;
2010.34.517 ; 2010.34.538 ; 2010.34.535 ; 2010.34.543
Commentaire : Plan des divers phases de fouille de la
fosse B2010-34-426.
Par S. Bracci. et F.Poppi

• **Minute 205.721.18**

Type : plan
Echelle : 20e
Géoréférencement : X min : _ ; X max : _ ; Y min : _ ; Y
max : _ ; Z min : _ ; Z max : _
Uf figurées : 2010.34.454 ; 2010.34.493 ; 2010.34.537 ;
2010.34.539 ; 2010.34.540
Commentaire : Plan de la fosse B2010-34-493, avec
localisation de profil n.9 et documentation de la parti pas
fouille cette année.
Par F.Martin

• **Minute 205.721.19**

Type : coupe
Echelle : 20e
Géoréférencement : X min : _ ; X max : _ ; Y min : _ ; Y
max : _ ; Z min : _ ; Z max : _
Uf figurées : 2010.34.408 ; 2010.34.422 ; 2010.34.424 ;
2010.34.425 ; 2010.34.475 ; 2010.34.476 ; 2010.34.418 ;
2010.34.490 ; 2010.34.491 ; 2010.34.495 ; 2010.34.497 ;
2010.34.510
Commentaire : Coupe du profil est du témoin entre
secteur 1 et 2.
Par M.Della Casa

• **Minute 205.721.20**

Type : coupe
Echelle : 10e
Géoréférencement : X min : _ ; X max : _ ; Y min : _ ; Y
max : _ ; Z min : _ ; Z max : _
Uf figurées : 2010.34.426 ; 2010.34.467 ; 2010.34.478 ;
2010.34.535 ; 2010.34.538 ; 2010.34.543
Commentaire : Coupe est (artificiel, en course de fouille)
du remplissage de la fosse B2010-34-426.
Par S.Bracci

Dans le même planche avec la minute 721-16

• **Minute 205.721.21**

Type : coupe
Echelle : 10e
Géoréférencement : X min : _ ; X max : _ ; Y min : _ ; Y
max : _ ; Z min : _ ; Z max : _
Uf figurées : 2010.34.417 ; 2010.34.441 ; 2010.34.521 ;
2010.34.514 ; 2010.34.518 ; 2010.34.440 ; 2010.34.462 ;
2010.34.491
Commentaire : Coupe de la berme témoin entre le
secteur 2 et le secteur de fouille 2005 au niveau des
UUFF B2010-34-441 et B2010-34-518. Profil sud en
correspondance de la fouille de le même témoin (voir
B2010-34-417).

Par A. Fochesato

• **Minute 205.721.22**

Type : coupe
Echelle : 10e
Géoréférencement : X min : _ ; X max : _ ; Y min : _ ; Y
max : _ ; Z min : _ ; Z max : _
Uf figurées : 2010.34.426 ; 2010.34.478 ; 2010.34.421 ;
2010.34.477 ; 2010.34.548
Commentaire : Coupe de le profil est et de le profil nord
de la fosse B2010-34-426.

Par A. Fochesato

• **Minute 205.737.1**

Type : plan
Echelle : 20e
Géoréférencement : X min : _ ; X max : _ ; Y min : _ ; Y
max : _ ; Z min : _ ; Z max : _
Uf figurées : 2011.34.570 ; 2011.34.575
Commentaire : Niveaux de destruction, nord de la cave
[230=238]

• **Minute 205.737.2**

Type : plan
Echelle : 20e
Géoréférencement : X min : _ ; X max : _ ; Y min : _ ; Y
max : _ ; Z min : _ ; Z max : _
Uf figurées : 2011.34.573 ; 2011.34.568 ; 2011.34.574
Commentaire : Structure dans le secteur 2010, près de la
berme qui le sépare du secteur 2011.

• **Minute 205.737.3**

Type : plan
Echelle : 20e
Géoréférencement : X min : _ ; X max : _ ; Y min : _ ; Y
max : _ ; Z min : _ ; Z max : _
Uf figurées : 2011.34.583 ; 2011.34.574 ; 2011.34.568

Commentaire : Structure dans le secteur 2010, près de la berme qui sépare les secteurs 2010 et 2011.

• **Minute 205.737.4**

Type : plan

Echelle : 20e

Géoréférencement : X min : _ ; X max : _ ; Y min : _ ; Y max : _ ; Z min : _ ; Z max : _

Uf figurées : 2011.34.571 ; 2011.34.576 ; 2011.34.577 ; 2011.34.584 ; 2011.34.581

Commentaire : Sablière basse au nord de la partie sud du secteur 3 sud.

• **Minute 205.737.5**

Type : coupe

Echelle : 20e

Géoréférencement : X min : _ ; X max : _ ; Y min : _ ; Y max : _ ; Z min : _ ; Z max : _

Uf figurées : 2011.34.562 ; 2011.34.563

Commentaire : Structure circulaire au sud-ouest du secteur 3 sud.

• **Minute 205.737.6**

Type : plan

Echelle : 20e

Géoréférencement : X min : _ ; X max : _ ; Y min : _ ; Y max : _ ; Z min : _ ; Z max : _

Uf figurées : 2011.34.560 ; 2011.34.579 ; 2011.34.580 ; 2011.34.568

Commentaire : Sablière basse orientée est-ouest, à l'extrême sud du secteur 3 sud.

• **Minute 205.737.7**

Type : plan

Echelle : 20e

Géoréférencement : X min : _ ; X max : _ ; Y min : _ ; Y max : _ ; Z min : _ ; Z max : _

Uf figurées : 2011.34.586 ; 2011.34.576 ; 2011.34.578

Commentaire : Sablière basse et trou de poteau au nord de la partie sud du secteur 3 sud.

• **Minute 205.737.8**

Type : plan

Echelle : 20e

Géoréférencement : X min : _ ; X max : _ ; Y min : _ ; Y max : _ ; Z min : _ ; Z max : _

Uf figurées : 2011.34.576

Commentaire : Sablière basse au nord de la partie sud du secteur 3 sud.

• **Minute 205.737.9**

Type : plan

Echelle : 20e

Géoréférencement : X min : _ ; X max : _ ; Y min : _ ; Y max : _ ; Z min : _ ; Z max : _

Uf figurées : 2011.34.586 ; 2011.34.576 ; 2011.34.596

Commentaire : Sablière basse et trou de poteau au nord de la partie sud du secteur 3 sud.

• **Minute 205.737.10**

Type : plan

Echelle : 20e

Géoréférencement : X min : _ ; X max : _ ; Y min : _ ; Y max : _ ; Z min : _ ; Z max : _

Uf figurées : 2011.34.595 ; 2011.34.584 ; 2011.34.576

Commentaire : Sablière basse et trou de poteau au nord de la partie sud du secteur 3 sud.

• **Minute 205.737.11**

Type : plan

Echelle : 20e

Géoréférencement : X min : _ ; X max : _ ; Y min : _ ; Y max : _ ; Z min : _ ; Z max : _

Uf figurées : 2011.34.606 ; 2011.34.607 ; 2011.34.621 ; 2011.34.643

Commentaire : Niveaux de destruction au nord de la cave [230=238].

• **Minute 205.737.12**

Type : coupe

Echelle : 20e

Géoréférencement : X min : _ ; X max : _ ; Y min : _ ; Y max : _ ; Z min : _ ; Z max : _

Uf figurées : 2011.34.564 ; 2011.34.568 ; 2011.34.573 ; 2011.34.574

Commentaire : Structure dans le secteur 2010, près de la berme qui sépare les secteurs 2010 et 2011.

• **Minute 205.737.13**

Type : plan

Echelle : 20e

Géoréférencement : X min : _ ; X max : _ ; Y min : _ ; Y max : _ ; Z min : _ ; Z max : _

Uf figurées : 2011.34.601 ; 2011.34.602 ; 2011.34.604

Commentaire : Structure située à l'est du mur de clôture de PC14 [12=74] (à l'extérieur).

• **Minute 205.737.14**

Type : plan

Echelle : 20e

Géoréférencement : X min : _ ; X max : _ ; Y min : _ ; Y max : _ ; Z min : _ ; Z max : _

Uf figurées : 2011.34.567 ; 2011.34.575 ; 2011.34.622

Commentaire : Niveaux de destruction au nord de la cave [230=238].

• **Minute 205.737.15**

Type : plan

Echelle : 20e

Géoréférencement : X min : _ ; X max : _ ; Y min : _ ; Y

max : _ ; Z min : _ ; Z max : _

Uf figurées : 2011.34.612 ; 2011.34.626 ; 2011.34.630 ; 2011.34.625

Commentaire : Sablière basse orientée est-ouest, à l'extrême sud du secteur 3 sud.

• **Minute 205.737.16**

Type : plan

Echelle : 20e

Géoréférencement : X min : _ ; X max : _ ; Y min : _ ; Y max : _ ; Z min : _ ; Z max : _

Uf figurées : 2011.34.607 ; 2011.34.624 ; 2011.34.643

Commentaire : Niveaux de destruction au nord de la cave [230=238]

• **Minute 205.737.17**

Type : plan

Echelle : 20e

Géoréférencement : X min : _ ; X max : _ ; Y min : _ ; Y max : _ ; Z min : _ ; Z max : _

Uf figurées : 2011.34.615 ; 2011.34.616 ; 2011.34.610

Commentaire : Foyer situé dans la partie sud du secteur 3 sud.

• **Minute 205.737.18**

Type : plan

Echelle : 20e

Géoréférencement : X min : _ ; X max : _ ; Y min : _ ; Y max : _ ; Z min : _ ; Z max : _

Uf figurées : 2011.34.580 ; 2011.34.626 ; 2011.34.627 ; 2011.34.630 ; 2011.34.631 ; 2011.34.612 ; 2011.34.597

Commentaire : Sablières basses situées à l'extrême sud du secteur 3 sud.

• **Minute 205.737.19**

Type : plan

Echelle : 20e

Géoréférencement : X min : _ ; X max : _ ; Y min : _ ; Y max : _ ; Z min : _ ; Z max : _

Uf figurées : 2011.34.621 ; 2011.34.622 ; 2011.34.666 ; 2011.34.678

Commentaire : Niveau de destruction dans le nord du secteur 3 nord, à proximité de la grande fosse charbonneuse [621].

• **Minute 205.737.20**

Type : plan

Echelle : 20e

Géoréférencement : X min : _ ; X max : _ ; Y min : _ ; Y max : _ ; Z min : _ ; Z max : _

Uf figurées : 2011.34.561 ; 2011.34.617 ; 2011.34.623

Commentaire : Sablière basse et niveau de sol au sud de la cave [230=238].

• **Minute 205.737.21**

Type : plan

Echelle : 20e

Géoréférencement : X min : _ ; X max : _ ; Y min : _ ; Y max : _ ; Z min : _ ; Z max : _

Uf figurées : 2011.34.570 ; 2011.34.575

Commentaire : Reproduction du relevé n 205-737-1 avec des localisations d'objets en métal.

• **Minute 205.737.22**

Type : plan

Echelle : 20e

Géoréférencement : X min : _ ; X max : _ ; Y min : _ ; Y max : _ ; Z min : _ ; Z max : _

Uf figurées : 2011.34.561 ; 2011.34.617 ; 2011.34.623

Commentaire : Sablière basse et niveau de sol au sud de la cave [230=238].

• **Minute 205.737.23**

Type : plan

Echelle : 20e

Géoréférencement : X min : _ ; X max : _ ; Y min : _ ; Y max : _ ; Z min : _ ; Z max : _

Uf figurées : 2011.34.652 ; 2011.34.653 ; 2011.34.656 ; 2011.34.561

Commentaire : Sablière basse, trous de poteau et niveau de sol au sud de la cave [230=238]

• **Minute 205.737.24**

Type : coupe

Echelle : 20e

Géoréférencement : X min : _ ; X max : _ ; Y min : _ ; Y max : _ ; Z min : _ ; Z max : _

Uf figurées : 2011.34.652 ; 2011.34.654

Commentaire : Trou de poteau au sud de la cave [230=238]

• **Minute 205.737.25**

Type : coupe

Echelle : 20e

Géoréférencement : X min : _ ; X max : _ ; Y min : _ ; Y max : _ ; Z min : _ ; Z max : _

Uf figurées : 2011.34.653 ; 2011.34.655

Commentaire : Trou de poteau au sud de la cave [230=238].

• **Minute 205.737.26**

Type : coupe

Echelle : 20e

Géoréférencement : X min : _ ; X max : _ ; Y min : _ ; Y max : _ ; Z min : _ ; Z max : _

Uf figurées : 2011.34.656 ; 2011.34.657

Commentaire : Trou de poteau au sud de la cave [230=238].

• **Minute 205.737.27**

Type : plan

Echelle : 20e

Géoréférencement : X min : _ ; X max : _ ; Y min : _ ; Y max : _ ; Z min : _ ; Z max : _

Uf figurées : 2011.34.636 ; 2011.34.637 ; 2011.34.635 ; 2011.34.623 ; 2011.34.688

Commentaire : Structure sur le bord sud de la cave [231=237].

• Minute 205.737.28

Type : plan

Echelle : 20e

Géoréférencement : X min : _ ; X max : _ ; Y min : _ ; Y max : _ ; Z min : _ ; Z max : _

Uf figurées : 2011.34.561 ; 2011.34.634 ; 2011.34.637 ; 2011.34.636 ; 2011.34.635 ; 2011.34.623 ; 2011.34.648 ; 2011.34.645

Commentaire : Sablière basse, trous de poteau et niveau de sol au sud de la cave [230=238].

• Minute 205.737.29

Type : coupe

Echelle : 20e

Géoréférencement : X min : _ ; X max : _ ; Y min : _ ; Y max : _ ; Z min : _ ; Z max : _

Uf figurées : 2011.34.637 ; 2011.34.646

Commentaire : Trou de poteau au sud de la cave [230=238].

• Minute 205.737.30

Type : coupe

Echelle : 20e

Géoréférencement : X min : _ ; X max : _ ; Y min : _ ; Y max : _ ; Z min : _ ; Z max : _

Uf figurées : 2011.34.635 ; 2011.34.645

Commentaire : Trou de poteau au sud de la cave [230=238].

• Minute 205.737.31

Type : plan

Echelle : 20e

Géoréférencement : X min : _ ; X max : _ ; Y min : _ ; Y max : _ ; Z min : _ ; Z max : _

Uf figurées : 2011.34.647 ; 2011.34.649 ; 2011.34.672 ; 2011.34.647 ; 2011.34.649 ; 2011.34.702 ; 2011.34.702 ; 2011.34.706 ; 2011.34.688 ; 2011.34.650

Commentaire : Sablière et structures à l'ouest de la cave [231=237], contre la berme.

• Minute 205.737.32

Type : plan

Echelle : 20e

Géoréférencement : X min : _ ; X max : _ ; Y min : _ ; Y max : _ ; Z min : _ ; Z max : _

Uf figurées : 2011.34.561 ; 2011.34.664 ; 2011.34.671 ;

2011.34.657 ; 2011.34.655 ; 2011.34.645 ; 2011.34.623 ; 2011.34.646 ; 2011.34.654 ; 2011.34.658

Commentaire : Sablière basse, trous de poteau et niveau de sol au sud de la cave [230=238].

• Minute 205.737.33

Type : coupe

Echelle : 20e

Géoréférencement : X min : _ ; X max : _ ; Y min : _ ; Y max : _ ; Z min : _ ; Z max : _

Uf figurées : 2011.34.685 ; 2011.34.695 ; 2011.34.707 ; 2011.34.704 ; 2011.34.683 ; 2011.34.681 ; 2011.34.679 ; 2011.34.705

Commentaire : Coupes dans le sondage 2011 de la cave [230=238].

• Minute 205.737.34

Type : coupe

Echelle : 20e

Géoréférencement : X min : _ ; X max : _ ; Y min : _ ; Y max : _ ; Z min : _ ; Z max : _

Uf figurées : 2011.34.622

Commentaire : Profil (projection) visible dans un creusement circulaire au nord des caves; voir plan 39 pour la localisation des clous de référence.

• Minute 205.737.35

Type : coupe

Echelle : 20e

Géoréférencement : X min : _ ; X max : _ ; Y min : _ ; Y max : _ ; Z min : _ ; Z max : _

Uf figurées : 2011.34.561 ; 2011.34.652 ; 2011.34.654 ; 2011.34.670

Commentaire : Profil (projection) est-ouest, visible dans la cave [230=238].

• Minute 205.737.36

Type : coupe et plan

Echelle : 20e

Géoréférencement : X min : _ ; X max : _ ; Y min : _ ; Y max : _ ; Z min : _ ; Z max : _

Uf figurées : 2011.34.621 ; 2011.34.633

Commentaire : Fosse charbonneuse [621] au nord du sondage : profil de la couche 633. Pas terminé.

• Minute 205.737.37

Type : coupe

Echelle : 20e

Géoréférencement : X min : _ ; X max : _ ; Y min : _ ; Y max : _ ; Z min : _ ; Z max : _

Uf figurées : 2011.34.665 ; 2011.34.680 ; 2011.34.694 ; 2011.34.669 ; 2011.34.677 ; 2011.34.686 ; 2011.34.684 ; 2011.34.691 ; 2011.34.642

Commentaire : Profil (projection) ouest-est puis nord-sud, visible dans la cave [230=238].

• **Minute 205.737.38**

Type : plan

Echelle : 20e

Géoréférencement : X min : _ ; X max : _ ; Y min : _ ; Y max : _ ; Z min : _ ; Z max : _

Uf figurées : 2011.34.665 ; 2011.34.651 ; 2011.34.660 ; 2011.34.661 ; 2011.34.674 ; 2011.34.684 ; 2011.34.669 ; 2011.34.659 ; 2011.34.606 ; 2011.34.678 ; 2011.34.622 ; 2011.34.676 ; 2011.34.621 ; 2011.34.662 ; 2011.34.687

Commentaire : Niveaux de destruction au nord de la cave [230=238].

• **Minute 205.737.39**

Type : plan

Echelle : 20e

Géoréférencement : X min : _ ; X max : _ ; Y min : _ ; Y max : _ ; Z min : _ ; Z max : _

Uf figurées : 2011.34.684 ; 2011.34.665 ; 2011.34.680 ; 2011.34.662 ; 2011.34.667 ; 2011.34.687 ; 2011.34.659 ; 2011.34.622

Commentaire : Niveaux de sol et sablière au nord de la cave [230=238].

• **Minute 205.737.40**

Type : plan

Echelle : 20e

Géoréférencement : X min : _ ; X max : _ ; Y min : _ ; Y max : _ ; Z min : _ ; Z max : _

Uf figurées : 2011.34.674 ; 2011.34.682

Commentaire : Nord est de la cave [230=238]: destruction/occupation.

• **Minute 205.737.41**

Type : plan

Echelle : 20e

Géoréférencement : X min : _ ; X max : _ ; Y min : _ ; Y max : _ ; Z min : _ ; Z max : _

Uf figurées : 2011.34.702 ; 2011.34.682 ; 2011.34.609

Commentaire : Nord est de la cave [230=238]: destruction/occupation.

• **Minute 205.737.42**

Type : coupe

Echelle : 20e

Géoréférencement : X min : _ ; X max : _ ; Y min : _ ; Y max : _ ; Z min : _ ; Z max : _

Uf figurées : 2011.34.697 ; 2011.34.698 ; 2011.34.699 ; 2011.34.700 ; 2011.34.701

Commentaire : Profil pédologique (voir rapport Y. Devos).

• **Minute 205.737.43**

Type : plan

Echelle : 20e

Géoréférencement : X min : _ ; X max : _ ; Y min : _ ; Y

max : _ ; Z min : _ ; Z max : _

Uf figurées : 2011.34.693 ; 2011.34.688 ; 2011.34.702

Commentaire : Plan de la partie entre l'ouest de la cave [230=238] et la berme entre secteur 3 et 2 (2009-2010)

• **Minute 205.737.44**

Type : coupe

Echelle : 20e

Géoréférencement : X min : _ ; X max : _ ; Y min : _ ; Y max : _ ; Z min : _ ; Z max : _

Uf figurées : 2011.34.693 ; 2011.34.688 ; 2011.34.702

Commentaire : Coupe de la partie entre l'ouest de la cave [230=238] et la berme.

• **Minute 205.758.1**

Type : coupe et plan

Echelle : 20e

Géoréférencement : X min : 729294,177 ; X max : 729293,149 ; Y min : 215434,509 ; Y max : 215435,326 ; Z min : 782,394 ; Z max : 782,315

Uf figurées : 2012.34.718 ; 2012.34.719 ; 2012.34.717 ; 2012.34.716

Commentaire : Plans et coupes des trous de poteaux 716 et 718.

Localisés en secteur 3 sud.

• **Minute 205.758.2**

Type : coupe et plan

Echelle : 20e

Géoréférencement : X min : 729293,088 ; X max : 729292,235 ; Y min : 215435,257 ; Y max : 215435,655 ; Z min : 782,296 ; Z max : 782,244

Uf figurées : 2012.34.720 ; 2012.34.721

Commentaire : Plan et coupe du trou de poteau 720.

Localisé en secteur 3 sud.

• **Minute 205.758.3**

Type : plan

Echelle : 20e

Géoréférencement : X min : 729294,177 ; X max : 729293,149 ; Y min : 215434,509 ; Y max : 215435,326 ; Z min : 782,394 ; Z max : 782,315

Uf figurées : 2012.34.716 ; 2012.34.718

Commentaire : Plans des creusements des trous de poteaux 716 et 718.

Localisés en secteur 3 sud.

• **Minute 205.758.4**

Type : plan

Echelle : 20e

Géoréférencement : X min : 729293,088 ; X max : 729292,235 ; Y min : 215435,257 ; Y max : 215435,655 ; Z min : 782,296 ; Z max : 782,244

Uf figurées : 2012.34.720

Commentaire : Plan du creusement us trou de poteau

720.

Localisés en secteur 3 sud.

• **Minute 205.758.5**

Type : coupe

Echelle : 10e

Géoréférencement : X min : 729283,100 ; X max : 729282,866 ; Y min : 215442,594 ; Y max : 215441,562 ; Z min : 782,633 ; Z max : 782,640
Uf figurées : 2012.34.785 ; 2012.34.772 ; 2012.34.782 ; 2012.34.784

Commentaire : Coupe N-S de remplissage 772 de la fosse 784 en course de fouille.

Localisée en secteurs 1-2, zone centrale.

• **Minute 205.758.6**

Type : plan

Echelle : 20e

Géoréférencement : X min : 729281,077 ; X max : 729281,825 ; Y min : 215445,004 ; Y max : 215447,962 ; Z min : 782,991 ; Z max : 782,916
Uf figurées : 2012.34.728

Commentaire : Plan de la structure 728 en Secteur 1.

• **Minute 205.758.7**

Type : plan

Echelle : 20e

Géoréférencement : X min : 729284,631 ; X max : 729285,612 ; Y min : 215449,016 ; Y max : 215448,88 ; Z min : 782,595 ; Z max : 782,664
Uf figurées : 2012.34.729

Commentaire : Plan partielle de la structure 729, après reconnue comme remblai PC 14.

Dessin annulée.

• **Minute 205.758.8**

Type : coupe

Echelle : 10e

Géoréférencement : X min : 729289,362 ; X max : 729291,385 ; Y min : 215454,743 ; Y max : 215454,465 ; Z min : 782,222 ; Z max : 782,075
Uf figurées : 2012.34.724 ; 2012.34.773 ; 2012.34.734 ; 2012.34.766

Commentaire : Coupe de la canalisation 734 en contact avec le mur 766 de PC 14.

• **Minute 205.758.9**

Type : coupe

Echelle : 20e

Géoréférencement : X min : 729290,164 ; X max : 729291,383 ; Y min : 215446,09 ; Y max : 215446,175 ; Z min : 782,69 ; Z max : 782,513
Uf figurées : 2012.34.773 ; 2012.34.734 ; 2012.34.724

Commentaire : Coupe de la canalisation 734.

• **Minute 205.758.10**

Type : coupe

Echelle : 20e

Géoréférencement : X min : 729290,079 ; X max : 729291,334 ; Y min : 215452,818 ; Y max : 215452,793 ; Z min : 782,066 ; Z max : 782,122
Uf figurées : 2012.34.724 ; 2012.34.733 ; 2012.34.804 ; 2012.34.734

Commentaire : Coupe de la canalisation 734.

• **Minute 205.758.11**

Type : coupe

Echelle : 20e

Géoréférencement : X min : 729290,53 ; X max : 729291,213 ; Y min : 215450,588 ; Y max : 215450,55 ; Z min : 782,353 ; Z max : 782,489
Uf figurées : 2012.34.734 ; 2012.34.724

Commentaire : Coupe de la canalisation 734.

• **Minute 205.758.12**

Type : coupe

Echelle : 20e

Géoréférencement : X min : 729290,218 ; X max : 729291,538 ; Y min : 215448,917 ; Y max : 215448,923 ; Z min : 782,549 ; Z max : 782,537
Uf figurées : 2012.34.734 ; 2012.34.804 ; 2012.34.733 ; 2012.34.773 ; 2012.34.724

Commentaire : Coupe de la canalisation 734.

• **Minute 205.758.13**

Type : coupe

Echelle : 20e

Géoréférencement : X min : 729290,035 ; X max : 729291,356 ; Y min : 215453,657 ; Y max : 215453,682 ; Z min : 782,011 ; Z max : 782,075
Uf figurées : 2012.34.733 ; 2012.34.724 ; 2012.34.804 ; 2012.34.773 ; 2012.34.734

Commentaire : Coupe de la canalisation 734.

• **Minute 205.758.14**

Type : coupe

Echelle : 20e

Géoréférencement : X min : 729290,124 ; X max : 729291,405 ; Y min : 215450,672 ; Y max : 215450,654 ; Z min : 782,226 ; Z max : 782,258
Uf figurées : 2012.34.733 ; 2012.34.724 ; 2012.34.734 ; 2012.34.773 ; 2012.34.804

Commentaire : Coupe de la canalisation 734.

• **Minute 205.758.15**

Type : plan

Echelle : 20e

Géoréférencement : X min : 7292930,278 ; X max : 729296,139 ; Y min : 215453,095 ; Y max : 215452,26 ; Z min : 782,365 ; Z max : 782,09

Uf figurées : 2012.34.735 ; 2012.34.736 ; 2012.34.797 ;
2012.34.803 ; 2012.34.796

Commentaire : Plan du niveau de destruction 736 en
Secteur 3 nord.

• **Minute 205.758.16**

Type : plan

Echelle : 20e

Géoréférencement : X min : 729281,825 ; X max :
729282,76 ; Y min : 215447,962 ; Y max : 215451,854 ; Z
min : 782,916 ; Z max : 782,922

Uf figurées : 2012.34.745 ; 2012.34.727

Commentaire : Plan de la structure 745, localisée en
Secteur 1 sur le sol/remblai 800.

• **Minute 205.758.17**

Type : plan

Echelle : 20e

Géoréférencement : X min : 729286,919 ; X max :
729286,167 ; Y min : 215448,218 ; Y max : 215445,295 ;
Z min : 782,604 ; Z max : 782,73

Uf figurées : 2012.34.733 ; 2012.34.732 ; 2012.34.731

Commentaire : Plan des UF 732, 731 (partiale) et 733
(partiale), localisée en Secteur 2, zone centrale.

• **Minute 205.758.18**

Type : coupe

Echelle : 10e

Géoréférencement : X min : 729291,073 ; X max :
729291,746 ; Y min : 215442,091 ; Y max : 215443,567 ;
Z min : 782,409 ; Z max : 782,488

Uf figurées : 2012.34.736 ; 2012.34.789

Commentaire : Coupe réalisée dans le limite sud de la
couche de destruction 736.

• **Minute 205.758.19**

Type : coupe

Echelle : 20e

Géoréférencement : X min : 729283,002 ; X max :
729281,159 ; Y min : 215452,779 ; Y max : 215453,316 ;
Z min : 782,367 ; Z max : 782,328

Uf figurées : 2012.34.727 ; 2012.34.753

Commentaire : Coupe E-O du remblai de PC 14 753 en
Secteur 1.

• **Minute 205.758.20**

Type : coupe

Echelle : 10e

Géoréférencement : X min : 729291,746 ; X max :
729293,009 ; Y min : 215443,567 ; Y max : 215443,398 ;
Z min : 782,4898 ; Z max : 782,424

Uf figurées : 2012.34.736 ; 2012.34.789

Commentaire : Coupe réalisée dans le limite sud de la
couche de destruction 736.

• **Minute 205.758.21**

Type : plan

Echelle : 20e

Géoréférencement : X min : 729290,423 ; X max :
729287,496 ; Y min : 215439,705 ; Y max : 215440,291 ;
Z min : 782,449 ; Z max : 782,615

Uf figurées : 2012.34.757 ; 2012.34.758 ; 2012.34.765 ;
2012.34.785

Commentaire : Plan du premier niveau de remplissage de
la fosse 759.

N.B. : le reste de la fosse est documentée exclusivement
par photo plans.

• **Minute 205.758.22**

Type : coupe

Echelle : 20e

Géoréférencement : X min : 729289,718 ; X max :
729288,410 ; Y min : 215438,856 ; Y max : 215439,241 ;
Z min : 782,331 ; Z max : 782,314

Uf figurées : 2012.34.758 ; 2012.34.759

Commentaire : Coupes N-S et E_O du remplissage de la
fosse 759.

• **Minute 205.758.23**

Type : coupe

Echelle : 20e

Géoréférencement : X min : 729289,718 ; X max :
729287,949 ; Y min : 215438,856 ; Y max : 215439,408 ;
Z min : 782,331 ; Z max : 782,351

Uf figurées : 2012.34.758 ; 2012.34.759

Commentaire : Coupe E_O du remplissage de la fosse
759.

• **Minute 205.758.24**

Type : coupe

Echelle : 20e

Géoréférencement : X min : 729290,139 ; X max :
729291,385 ; Y min : 215454,594 ; Y max : 215454,465 ;
Z min : 782,097 ; Z max : 782,075

Uf figurées : 2012.34.724 ; 2012.34.773

Commentaire : Coupe de la canalisation 734 en contact
avec le mur 766 de PC 14.

• **Minute 205.758.25**

Type : coupe

Echelle : 10e

Géoréférencement : X min : 729290,005 ; X max :
729291,233 ; Y min : 215445,023 ; Y max : 215444,816 ;
Z min : 782,768 ; Z max : 782,658

Uf figurées : 2012.34.768 ; 2012.34.778 ; 2012.34.734 ;
2012.34.724 ; 2012.34.773

Commentaire : Coupe de la canalisation 734 au limite sud
de la partie fouillée en 2012.

• **Minute 205.758.26**

Type : plan

Echelle : 20e

Géoréférencement : X min : 729292,184 ; X max : 729291,213 ; Y min : 215454,273 ; Y max : 215450,55 ; Z min : 782,061 ; Z max : 782,489

Uf figurées : 2012.34.733 ; 2012.34.792 ; 2012.34.793

Commentaire : Plan de la zone de contact entre le sol 733 et les marches 792 et 793.

Localisé en Secteur 2 et 3.

• **Minute 205.758.27**

Type : coupe

Echelle : 20e

Géoréférencement : X min : 729284,275 ; X max : 729290,139 ; Y min : 215455,446 ; Y max : 245454,594 ; Z min : 782,186 ; Z max : 782,097

Uf figurées : 2012.34.766

Commentaire : Vue frontale de la façade sud (interne) du mur nord de la PC 14 (766).

• **Minute 205.758.28**

Type : plan

Echelle : 20e

Géoréférencement : X min : 729282,064 ; X max : 729286,974 ; Y min : 215442,433 ; Y max : 215441,351 ; Z min : 782,846 ; Z max : 782,681

Uf figurées : 2012.34.772 ; 2012.34.785

Commentaire : Plan du premier niveau du remplissage de la fosse 784 et 799-805.

• **Minute 205.758.29**

Type : coupe

Echelle : 10e

Géoréférencement : X min : 729291,271 ; X max : 729290,361 ; Y min : 215443,707 ; Y max : 215443,746 ; Z min : _ ; Z max : _

Uf figurées : 2012.34.724 ; 2012.34.734 ; 2012.34.798 ; 2012.34.773 ; 2012.34.804

Commentaire : Coupe de la canalisation 734.

• **Minute 205.758.30**

Type : plan

Echelle : 20e

Géoréférencement : X min : 7292890,124 ; X max : 729291,385 ; Y min : 215450,672 ; Y max : 215454,465 ; Z min : 782,226 ; Z max : 782,075

Uf figurées : 2012.34.724 ; 2012.34.798 ; 2012.34.734 ; 2012.34.733 ; 2012.34.773 ; 2012.34.804 ; 2012.34.771

Commentaire : Plan général de la canalisation 734.

• **Minute 205.758.31**

Type : plan

Echelle : 20e

Géoréférencement : X min : 729282,064 ; X max : 729286,528 ; Y min : 215442,433 ; Y max : 215441,606 ;

Z min : 782,846 ; Z max : 782,789

Uf figurées : 2012.34.782 ; 2012.34.784 ; 2012.34.805 ; 2012.34.799 ; 2012.34.785

Commentaire : Plan des creusements des fosses 784 et 799-805 en Secteur 1, 2, zone centrale.

• **Minute 205.781.2**

Type : plan

Echelle : 10e

Géoréférencement : X min : _ ; X max : _ ; Y min : _ ; Y max : _ ; Z min : _ ; Z max : _

Uf figurées : 2013.34.811 ; 2013.34.820 ; 2013.34.821 ; 2013.34.823 ; 2013.34.824 ; 2013.34.825 ; 2013.34.860

Commentaire : clou 1-2

• **Minute 205.781.3**

Type : coupe

Echelle : 10e

Géoréférencement : X min : _ ; X max : _ ; Y min : _ ; Y max : _ ; Z min : _ ; Z max : _

Uf figurées : 2013.34.832 ; 2013.34.833 ; 2013.34.836 ; 2013.34.834 ; 2013.34.837

Commentaire : clou 3-4

• **Minute 205.781.4**

Type : coupe

Echelle : 10e

Géoréférencement : X min : _ ; X max : _ ; Y min : _ ; Y max : _ ; Z min : _ ; Z max : _

Uf figurées : 2013.34.849 ; 2013.34.850 ; 2013.34.853 ; 2013.34.851 ; 2013.34.880

Commentaire : clou 5-6

• **Minute 205.781.5**

Type : coupe

Echelle : 10e

Géoréférencement : X min : _ ; X max : _ ; Y min : _ ; Y max : _ ; Z min : _ ; Z max : _

Uf figurées : 2013.34.883 ; 2013.34.837 ; 2013.34.844

Commentaire : clou 7-8

• **Minute 205.781.6**

Type : plan

Echelle : 20e

Géoréférencement : X min : _ ; X max : _ ; Y min : _ ; Y max : _ ; Z min : _ ; Z max : _

Uf figurées : 2013.34.833 ; 2013.34.832 ; 2013.34.831 ; 2013.34.841 ; 2013.34.845 ; 2013.34.870 ; 2013.34.826

Commentaire : Sondage 826

• **Minute 205.781.7**

Type : coupe

Echelle : 10e

Géoréférencement : X min : _ ; X max : _ ; Y min : _ ; Y max : _ ; Z min : _ ; Z max : _

Uf figurées : 2013.34.837 ; 2013.34.844
Commentaire : clou 9-10

• **Minute 205.781.8**

Type : plan
Echelle : 10e
Géoréférencement : X min : _ ; X max : _ ; Y min : _ ; Y max : _ ; Z min : _ ; Z max : _
Uf figurées : 2013.34.859 ; 2013.34.860 ; 2013.34.869 ; 2013.34.820 ; 2013.34.821 ; 2013.34.858
Commentaire : clou 1-2

• **Minute 205.781.9**

Type : plan
Echelle : 10e
Géoréférencement : X min : _ ; X max : _ ; Y min : _ ; Y max : _ ; Z min : _ ; Z max : _
Uf figurées : 2013.34.857 ; 2013.34.878 ; 2013.34.881 ; 2013.34.885 ; 2013.34.886 ; 2013.34.889
Commentaire : _

• **Minute 205.781.10**

Type : coupe
Echelle : 10e
Géoréférencement : X min : _ ; X max : _ ; Y min : _ ; Y max : _ ; Z min : _ ; Z max : _
Uf figurées : 2013.34.815 ; 2013.34.816 ; 2013.34.862 ; 2013.34.866 ; 2013.34.868 ; 2013.34.875
Commentaire : stv. 621

• **Minute 205.781.11**

Type : coupe
Echelle : 10e
Géoréférencement : X min : _ ; X max : _ ; Y min : _ ; Y max : _ ; Z min : _ ; Z max : _
Uf figurées : 2013.34.813 ; 2013.34.880 ; 2013.34.884
Commentaire : _

• **Minute 205.781.12**

Type : plan
Echelle : 20e
Géoréférencement : X min : _ ; X max : _ ; Y min : _ ; Y max : _ ; Z min : _ ; Z max : _
Uf figurées : 2013.34.820 ; 2013.34.821 ; 2013.34.860 ; 2013.34.876 ; 2013.34.883
Commentaire : _

• **Minute 205.781.13**

Type : coupe
Echelle : 20e
Géoréférencement : X min : _ ; X max : _ ; Y min : _ ; Y max : _ ; Z min : _ ; Z max : _
Uf figurées : 2013.34.813 ; 2013.34.883 ; 2013.34.841
Commentaire : Limite est du chantier

• **Minute 205.781.14**

Type : plan
Echelle : 20e
Géoréférencement : X min : _ ; X max : _ ; Y min : _ ; Y max : _ ; Z min : _ ; Z max : _
Uf figurées : 2013.34.870 ; 2013.34.892 ; 2013.34.895 ; 2013.34.896 ; 2013.34.897 ; 2013.34.898
Commentaire : _

• **Minute 205.781.15**

Type : coupe
Echelle : 10e
Géoréférencement : X min : _ ; X max : _ ; Y min : _ ; Y max : _ ; Z min : _ ; Z max : _
Uf figurées : 2013.34.813 ; 2013.34.880
Commentaire : _

• **Minute 205.781.16**

Type : plan
Echelle : 20e
Géoréférencement : X min : _ ; X max : _ ; Y min : _ ; Y max : _ ; Z min : _ ; Z max : _
Uf figurées : 2013.34.883 ; 2013.34.899 ; 2013.34.900 ; 2013.34.901 ; 2013.34.902
Commentaire : _

• **Minute 205.781.17**

Type : plan
Echelle : 20e
Géoréférencement : X min : _ ; X max : _ ; Y min : _ ; Y max : _ ; Z min : _ ; Z max : _
Uf figurées : 2013.34.837 ; 2013.34.895 ; 2013.34.898 ; 2013.34.907 ; 2013.34.908
Commentaire : _

• **Minute 205.781.18**

Type : plan
Echelle : 20e
Géoréférencement : X min : _ ; X max : _ ; Y min : _ ; Y max : _ ; Z min : _ ; Z max : _
Uf figurées : 2013.34.844
Commentaire : _

• **Minute 205.781.19**

Type : coupe
Echelle : 10e
Géoréférencement : X min : _ ; X max : _ ; Y min : _ ; Y max : _ ; Z min : _ ; Z max : _
Uf figurées : 2013.34.868 ; 2013.34.873 ; 2013.34.922 ; 2013.34.929 ; 2013.34.815 ; 2013.34.816 ; 2013.34.866 ; 2013.34.911 ; 2013.34.919 ; 2013.34.929 ; 2013.34.939 ; 2013.34.940 ; 2013.34.943
Commentaire : cave 621

Le plan 19 bis comprend les UF : 815, 816, 866, 868, 911,

919, 929, 939, 940, 943

• **Minute 205.781.20**

Type : plan

Echelle : 20e

Géoréférencement : X min : _ ; X max : _ ; Y min : _ ; Y max : _ ; Z min : _ ; Z max : _

Uf figurées : 2013.34.910

Commentaire : fosse

• **Minute 205.781.21**

Type : plan

Echelle : 20e

Géoréférencement : X min : _ ; X max : _ ; Y min : _ ; Y max : _ ; Z min : _ ; Z max : _

Uf figurées : 2013.34.912 ; 2013.34.913 ; 2013.34.914

Commentaire : _

• **Minute 205.781.22**

Type : coupe

Echelle : 10e

Géoréférencement : X min : _ ; X max : _ ; Y min : _ ; Y max : _ ; Z min : _ ; Z max : _

Uf figurées : 2013.34.837 ; 2013.34.844 ; 2013.34.910 ; 2013.34.915 ; 2013.34.917

Commentaire : _

• **Minute 205.781.23**

Type : coupe

Echelle : 10e

Géoréférencement : X min : _ ; X max : _ ; Y min : _ ; Y max : _ ; Z min : _ ; Z max : _

Uf figurées : 2013.34.912 ; 2013.34.921

Commentaire : _

• **Minute 205.781.24**

Type : coupe

Echelle : 20e

Géoréférencement : X min : _ ; X max : _ ; Y min : _ ; Y max : _ ; Z min : _ ; Z max : _

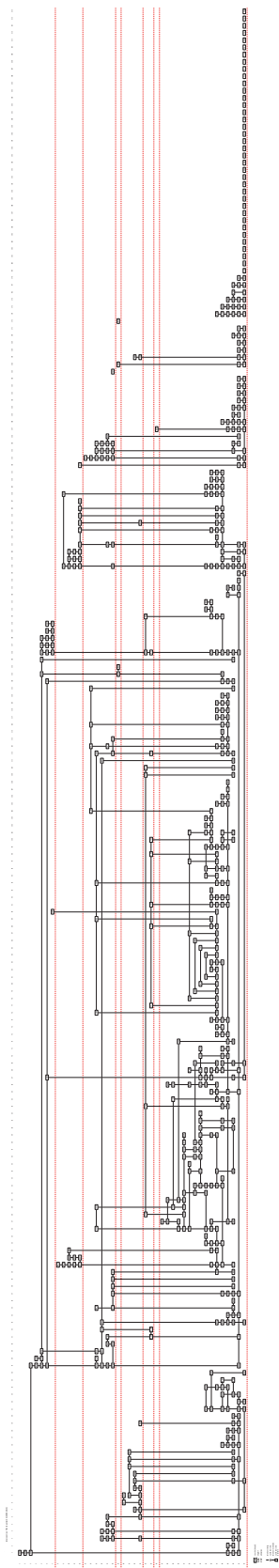
Uf figurées : 2013.34.909

Commentaire : Limite nord ouest



DIAGRAMME STRATIGRAPHIQUE (2009-2013)

accessible séparément en PDF à l'échelle 1



Sommet et versant oriental du Theurot de la Roche

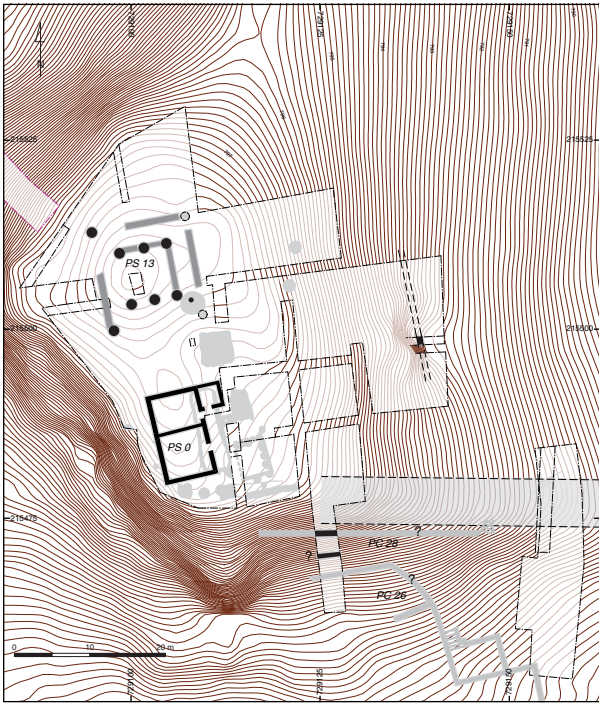
THIERRY LUGINBÜHL

Professeur, université de Lausanne, Institut d'Archéologie et des Sciences de l'Antiquité (IASA-Suisse)
PASCAL BRAND, NATHANAËL CARRON : assistants (IASA-Suisse) ; LISA PATOUREAU : étudiante (IASA-Suisse)
LUC JACCOTTEY : INRAP, UMR 6249, Besançon

Les données ici présentées font l'objet d'une synthèse dans le rapport intermédiaire 2013 du programme quadriennal de recherche 2013-2016 sur le Mont Beuvray



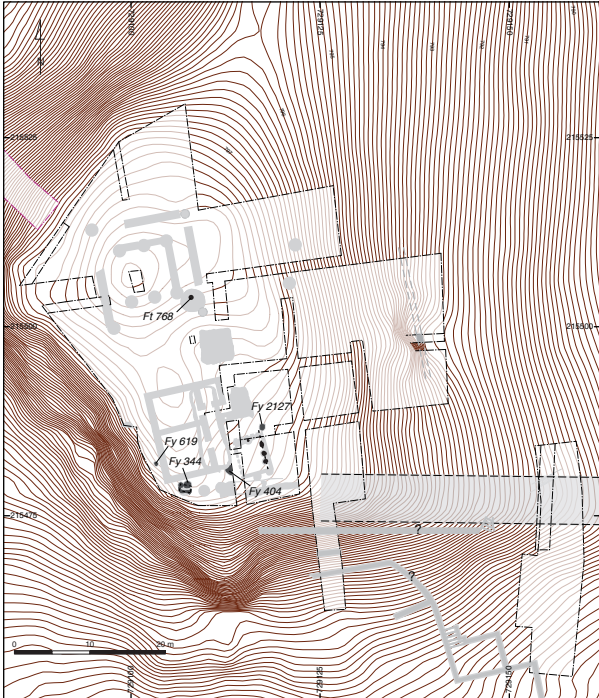
1. Bibracte, Mont Beuvray. Sommet et versant oriental du Theurot de la Roche. Localisation des secteurs fouillés en 2013.



Période 1.



Période 2.



Période 3.



Période 4.

2. Bibracte, Mont Beuvray. Sommet et versant oriental du Theurot de la Roche.
Plan général à la fin de la campagne 2013 et principales périodes connues numérotées de la plus récente à la plus ancienne (DAO IASAJ, Bernal).

INTERVENTION N° 779

SOMMET ET VERSANT ORIENTAL DU THEUROT DE LA ROCHE

510 m² fouillés sur 1820 m² d'emprise totale du chantier 40 (ouvert en 2008)
Intervention du 2 au 12 avril 2013 et du 12 août au 16 septembre 2013



Responsables Terrain

Pascal BRAND: Assistant, IASA
José BERNAL : Archéologue, responsable de la formation de terrain et des chantiers, IASA
Bruno ZÉLIE, Guillaume GOUZON : Archéologues, EVEHA, agence de Poitiers, pour la fouille spécifique du puits

Responsables Mobilier

Pascal BRAND et Nathanaël CARRON : Assistants, IASA
Gwenaél BERTOCCO : Archéologue, doctorante, IASA, *università degli studi di Milano*

Chantier école

Université de Lausanne (Pr Thierry LUGINBÜHL), Institut d'archéologie et des Sciences de l'Antiquité
Chantier école sous la tutelle scientifique de Thierry LUGINBÜHL

Équipe de fouille

Nicolas CONSIGLIO, Nicolas CHAUVY, Romeo DELL'ERA, Anaïs DEVAUX, Ludovic GESSET, Tibère GREC,
Guillaume NICOLET, Lisa PATOUREAU, Antoine ROCHAT, Louise RUEBELI, Cindy VAUCHER, Lionel LÜTHI

Équipe de post-fouille

Nicolas DELFERRIÈRE, Laura FOUTELET, Céline PAQUET, Marjorie RIOU, Anja STOLL

Mise au net de la documentation graphique

Pascal BRAND, Nathanaël CARRON (mobilier)
José BERNAL (plans, coupes)
Bruno ZÉLIE, Guillaume GOUZON (coupes du puits)



Rédaction du rapport

Thierry LUGINBÜHL, Pascal BRAND, Nathanaël CARRON, Lisa PATOUREAU, Luc JACCOTTEY

Titulaire de la décision de fouille programmée

Vincent GUICHARD : Directeur général, directeur scientifique, Bibracte

CATALOGUE DES UNITÉS DE FOUILLE (2013)

• **B2013.40.2050** (unité artificielle)*Interprétation* : _*Description* : _*Commentaires* : Palier 19 bis

2ème moitié

Datation : _*Relations observées* :

sert d'appui à 2012.40.1500

s'appuie contre 2013.40.2051

identique à 2012.40.1501

Représentée sur les minutes :

—

Inventaire sommaire du mobilier :

- céramique vaisselle : 10 bd après recollage, céramique en uf englobante 1405 ; 66 reste(s)

- céramique amphore conservée : étude à réaliser ; 4930 g ; 142 reste(s)

- terre crue : terre battue brûlée (sol?) ; 1 reste(s)

- pierre autres : 20 g ; 3 reste(s)

- organique bois : charbon ;

- organique os et coquille bruts : os ;

- organique autre : préparation alimentaire ; 1 reste(s)

• **B2013.40.2051** (unité artificielle)*Interprétation* : _*Description* : _*Commentaires* : Palier 20 remplissage interne

fin de la couche charbonneuse

Datation : _*Relations observées* :

sert d'appui à 2013.40.2050

s'appuie contre 2013.40.2052

Représentée sur les minutes :

—

Inventaire sommaire du mobilier :

- céramique vaisselle : 12 bords après recollage, céramique dans uf englobante 1405 ; 129 reste(s)

- céramique amphore conservée : étude à réaliser ; 5620 g ; 148 reste(s)

- pierre autres : pierre autre que rhyolithe ; 1 reste(s)

- organique bois : charbon ;

- organique os et coquille bruts : os ; 1 reste(s)

- organique autre : préparation alimentaire ; 1 reste(s)

- prélèvement : palynologie, carpologie ;

• **B2013.40.2052** (unité artificielle)*Interprétation* : _*Description* : bcp de fragments d'amphore (90%) gros fragments d'amphore charbon fragments de rhyolite gravier gravillons ; noir - brun foncé ; meuble homogène couche charbonneuse et un peu argileuse*Commentaires* : palier 21 remplissage interne*Datation* : _*Relations observées* :

sert d'appui à 2013.40.2051

s'appuie contre 2013.40.2053

Représentée sur les minutes :

—

Inventaire sommaire du mobilier :

- céramique vaisselle : 16 bd après recollage, céramique dans uf englobante 1405 ; 245 reste(s)

- céramique amphore conservée : étude à réaliser ; 2995 g ; 251 reste(s)

- terre crue : terre battue brûlée (sol?) ; 1 reste(s)

- pierre autres : fragments de meule? étude à réaliser ; 950 g ; 5 reste(s)

- organique bois : objets bois inv. 1, 2, 3, 4 ; 4 reste(s)

- organique bois : charbon ;

- organique os et coquille bruts : os ; 16 reste(s)

- organique autre : préparation alimentaire ; 9 reste(s)

- organique autre : fruit (gland ou noisette) ; 1 reste(s)

- prélèvement : palynologie, carpologie ;

• **B2013.40.2053** (unité artificielle)*Interprétation* : _*Description* : _*Commentaires* : palier 22 remplissage interne*Datation* : _*Relations observées* :

sert d'appui à 2013.40.2052

s'appuie contre 2013.40.2054

Représentée sur les minutes :

—

Inventaire sommaire du mobilier :

- céramique vaisselle : 47 reste(s)

- céramique amphore conservée : étude à réaliser ; 113460 g ; 611 reste(s)

- pierre autres : fragments de meule, étude à réaliser ; 15850 g ; 19 reste(s)

- prélèvement : palynologie, carpologie ;

• **B2013.40.2054** (unité artificielle)*Interprétation* : _*Description* : _*Commentaires* : palier 23 remplissage interne*Datation* : _*Relations observées* :

sert d'appui à 2013.40.2053

s'appuie contre 2013.40.2055

Représentée sur les minutes :

—

Inventaire sommaire du mobilier :

- céramique vaisselle : 84 reste(s)

- céramique amphore conservée : étude à réaliser ; 127360 g ; 1257 reste(s)

- pierre autres : fragments de meule, 1 dormante, étude à

réaliser, inv. 13 ; 20790 g ; 22 reste(s)

- organique bois : charbon ;
- organique bois : jeton percé, étude à réaliser ; 1 reste(s)
- organique os et coquille bruts : os ; 2 reste(s)
- prélèvement : carpologie ;

• **B2013.40.2055** (unité artificielle)

Interprétation : _

Description : _

Commentaires : Palier 24 remplissage interne

partie supérieure

partie immergée

Datation : _

Relations observées :

sert d'appui à 2013.40.2054

s'appuie contre 2013.40.2059

Représentée sur les minutes :

—

Inventaire sommaire du mobilier :

- céramique vaisselle : 12 reste(s)
- céramique amphore conservée : étude à réaliser ; 84390 g ; 878 reste(s)
- pierre autres : fragment de meule? étude à réaliser ; 20 g ; 1 reste(s)
- organique bois : charbon ;
- organique os et coquille bruts : os ; 1 reste(s)
- prélèvement : palynologie, carpologie ;

• **B2013.40.2056** (unité artificielle)

Interprétation : _

Description : _

Commentaires : palier 25 remplissage interne

Datation : _

Relations observées :

sert d'appui à 2013.40.2059

s'appuie contre 2013.40.2057

Représentée sur les minutes :

—

Inventaire sommaire du mobilier :

- céramique vaisselle : 11 reste(s)
- céramique amphore conservée : étude à réaliser ; 3150 g ; 46 reste(s)
- pierre autres : fragment de meule? étude à réaliser ; 10 g ; 1 reste(s)
- organique bois : charbon ;
- organique bois : bois ;
- organique bois : spatule? étude à réaliser ; 1 reste(s)
- organique bois : planche, étude à réaliser ; 1 reste(s)
- organique os et coquille bruts : os ;
- prélèvement : palynologie, carpologie ;

• **B2013.40.2057** (unité artificielle)

Interprétation : _

Description : _

Commentaires : palier 26 remplissage interne

Datation : _

Relations observées :

sert d'appui à 2013.40.2056

s'appuie contre 2013.40.2058

Représentée sur les minutes :

—

Inventaire sommaire du mobilier :

- céramique vaisselle : 16 reste(s)
- céramique amphore conservée : étude à réaliser ; 7700 g ; 47 reste(s)
- pierre autres : fragment de meule? étude à réaliser ; 40 g ; 1 reste(s)
- organique bois : bois: 10 possibles objets à analyser ; 10 reste(s)
- prélèvement : palynologie, carpologie ;

• **B2013.40.2058** (unité artificielle)

Interprétation : _

Description : _

Commentaires : palier 27 remplissage interne

fond du puits

Datation : _

Relations observées :

sert d'appui à 2013.40.2057

remplit 2012.40.1400

Représentée sur les minutes :

—

Inventaire sommaire du mobilier :

- céramique vaisselle :
- céramique amphore conservée : étude à réaliser ; 1070 g ; 10 reste(s)
- organique bois : charbon ;
- organique bois : bois ;
- organique bois : 2 possibles objets à analyser ; 2 reste(s)
- organique os et coquille bruts : os ;
- prélèvement : palynologie, carpologie ;

• **B2013.40.2059** (unité artificielle)

Interprétation : _

Description : bcp de bois/ planche de bois/ paille et autres déchets organiques/ gravillons et graviers/ fragments de rhyolite ; brun - noir ; couche de matière organique agglomérée meuble homogène

Commentaires : palier 24 seconde partie

Datation : _

Relations observées :

sert d'appui à 2013.40.2055

s'appuie contre 2013.40.2056

Représentée sur les minutes :

—

Inventaire sommaire du mobilier :

- céramique vaisselle : 6 reste(s)
- céramique amphore conservée : étude à réaliser ; 1480 g ; 105 reste(s)

- organique bois : charbon ;
- prélèvement : palynologie, carpologie ;

• **B2013.40.2060** (englobante)

Interprétation : _

Description : bcp de fragments d'amphore (90%) gros fragments d'amphore charbon fragments de rhyolite gravier gravillons ; noir - brun foncé ; meuble homogène couche charbonneuse et un peu argileuse

Commentaires : couche d'amphores

Datation : _

Relations observées :

sert d'appui à 2012.40.1405

s'appuie contre 2013.40.2070

remplit 2012.40.1401

Représentée sur les minutes :

—

Inventaire sommaire du mobilier :

—

• **B2013.40.2061** (unité artificielle)

Interprétation : _

Description : _

Commentaires : palier 19 bis parement 2ème moitié

Datation : _

Relations observées :

identique à 2012.40.1503

s'appuie contre 2013.40.2062

sert d'appui à 2012.40.1496

Représentée sur les minutes :

—

Inventaire sommaire du mobilier :

- prélèvement : palynologie ;

• **B2013.40.2062** (unité artificielle)

Interprétation : _

Description : _

Commentaires : Palier 20 parement

Datation : _

Relations observées :

sert d'appui à 2013.40.2061

s'appuie contre 2013.40.2063

Représentée sur les minutes :

—

Inventaire sommaire du mobilier :

- prélèvement : palynologie ;

• **B2013.40.2063** (unité artificielle)

Interprétation : _

Description : _

Commentaires : Palier 21 parement

Datation : _

Relations observées :

sert d'appui à 2013.40.2062

s'appuie contre 2013.40.2064

Représentée sur les minutes :

—

Inventaire sommaire du mobilier :

- prélèvement : palynologie ;

• **B2013.40.2064** (unité artificielle)

Interprétation : _

Description : _

Commentaires : Palier 22 parement

Datation : _

Relations observées :

sert d'appui à 2013.40.2063

s'appuie contre 2013.40.2065

Représentée sur les minutes :

—

Inventaire sommaire du mobilier :

- prélèvement : palynologie ;
- organique os et coquille bruts : os brûlé ; 1 reste(s)

• **B2013.40.2065** (unité artificielle)

Interprétation : _

Description : _

Commentaires : Palier 23 parement

Datation : _

Relations observées :

sert d'appui à 2013.40.2064

s'appuie contre 2013.40.2066

Représentée sur les minutes :

—

Inventaire sommaire du mobilier :

—

• **B2013.40.2066** (unité artificielle)

Interprétation : _

Description : _

Commentaires : Palier 24 parement

Datation : _

Relations observées :

sert d'appui à 2013.40.2065

s'appuie contre 2013.40.2067

Représentée sur les minutes :

—

Inventaire sommaire du mobilier :

—

• **B2013.40.2067** (unité artificielle)

Interprétation : _

Description : _

Commentaires : Palier 25 parement

Datation : _

Relations observées :

sert d'appui à 2013.40.2066

s'appuie contre 2013.40.2068

Représentée sur les minutes :

—
Inventaire sommaire du mobilier :

—

• **B2013.40.2068** (unité artificielle)

Interprétation : _

Description : _

Commentaires : Palier 26 parement

Datation : _

Relations observées :

sert d'appui à 2013.40.2067

s'appuie contre 2013.40.2069

Représentée sur les minutes :

—

Inventaire sommaire du mobilier :

—

• **B2013.40.2069** (unité artificielle)

Interprétation : _

Description : _

Commentaires : Palier 27 parement dernier palier

Datation : _

Relations observées :

sert d'appui à 2013.40.2068

remplit 2012.40.1400

Représentée sur les minutes :

—

Inventaire sommaire du mobilier :

- pierre architecturale : parement du puits, prélèvement ;
11 reste(s)

• **B2013.40.2070** (englobante)

Interprétation : _

Description : bcp de bois/ planche de bois/ paille et autres déchets organiques/ gravillons et graviers/ fragments de rhyolite ; brun - noir ; couche de matière organique agglomérée meuble homogène

Commentaires : couche organique commençant au milieu du palier 24

partie immergée

Datation : _

Relations observées :

sert d'appui à 2013.40.2060

remplit 2013.40.1400

remplit 2012.40.1401

Représentée sur les minutes :

—

Inventaire sommaire du mobilier :

—

• **B2013.40.2071** (unité artificielle)

Interprétation : _

Description : _

Commentaires : Palier 19 bis ballast

Datation : _

Relations observées :

s'appuie contre 2012.40.2072

Représentée sur les minutes :

—

Inventaire sommaire du mobilier :

- pierre autres : prélèvement géologie ;

• **B2013.40.2072** (unité artificielle)

Interprétation : _

Description : _

Commentaires : Palier 20 ballast

Datation : _

Relations observées :

sert d'appui à 2012.40.2071

Représentée sur les minutes :

—

Inventaire sommaire du mobilier :

—

• **B2013.40.2073** (unité artificielle)

Interprétation : _

Description : _

Commentaires : Palier 21 ballast

fin de l'UF 1430

Datation : _

Relations observées :

sert d'appui à 2012.40.2072

Représentée sur les minutes :

—

Inventaire sommaire du mobilier :

—

• **B2013.40.2074** (positive)

Interprétation : _

Description : bcp de sable et de gravillons ; beige clair ; argileuse/sableuse homogène meuble

Commentaires : couche de sable et d'argile d'environ 4cm d'épaisseur

Datation : _

Relations observées :

équivalent de 2012.40.1430

équivalent de 2012.40.1401

équivalent de 2013.40.2075

équivalent de 2012.40.1403

remplit 2012.40.1400

Représentée sur les minutes :

—

Inventaire sommaire du mobilier :

—

• **B2013.40.2075** (englobante)

Interprétation : _

Description : beaucoup de gros blocs de rhyolite/ gravillons/ petits fragments de rhyolite ; beige-ocre ;

hétérogène compact pas de matrice argileuse (amas de blocs et de gravier)

Commentaires : ballast de calage de grand module commence au palier 21

Datation : _

Relations observées :

remplit 2012.40.1400

équivalent de 2012.40.1430

équivalent de 2012.40.1401

équivalent de 2013.40.2074

équivalent de 2012.40.1403

Représentée sur les minutes :

—

Inventaire sommaire du mobilier :

—

• **B2013.40.2076** (unité artificielle)

Interprétation : _

Description : beaucoup de gros blocs de rhyolite/ gravillons/ petits fragments de rhyolite ; beige-ocre ; hétérogène compact pas de matrice argileuse (amas de blocs et de gravier)

Commentaires : Palier 21 ballast de grand module

Datation : _

Relations observées :

s'appuie contre 2013.40.2077

Représentée sur les minutes :

—

Inventaire sommaire du mobilier :

—

• **B2013.40.2077** (unité artificielle)

Interprétation : _

Description : _

Commentaires : Palier 22 ballast

Datation : _

Relations observées :

sert d'appui à 2013.40.2076

s'appuie contre 2013.40.2078

Représentée sur les minutes :

—

Inventaire sommaire du mobilier :

—

• **B2013.40.2078** (unité artificielle)

Interprétation : _

Description : _

Commentaires : Palier 23 ballast

Datation : _

Relations observées :

sert d'appui à 2013.40.2077

s'appuie contre 2013.40.2079

Représentée sur les minutes :

—

Inventaire sommaire du mobilier :

—

• **B2013.40.2079** (unité artificielle)

Interprétation : _

Description : _

Commentaires : Palier 24 ballast

Datation : _

Relations observées :

sert d'appui à 2013.40.2078

s'appuie contre 2013.40.2080

Représentée sur les minutes :

—

Inventaire sommaire du mobilier :

—

• **B2013.40.2080** (unité artificielle)

Interprétation : _

Description : _

Commentaires : Palier 25 ballast

Datation : _

Relations observées :

sert d'appui à 2013.40.2079

s'appuie contre 2013.40.2081

Représentée sur les minutes :

—

Inventaire sommaire du mobilier :

—

• **B2013.40.2081** (unité artificielle)

Interprétation : _

Description : _

Commentaires : Palier 26 ballast

Datation : _

Relations observées :

sert d'appui à 2013.40.2080

s'appuie contre 2013.40.2082

Représentée sur les minutes :

—

Inventaire sommaire du mobilier :

—

• **B2013.40.2082** (unité artificielle)

Interprétation : _

Description : _

Commentaires : Palier 27 ballast

fond du puits

Datation : _

Relations observées :

sert d'appui à 2013.40.2081

remplit 2013.40.1400

Représentée sur les minutes :

—

Inventaire sommaire du mobilier :

—

• **B2013.40.2083** ()

Interprétation : _

Description : _

Commentaires : _

Datation : _

Relations observées :

—
Représentée sur les minutes :

—
Inventaire sommaire du mobilier :

- monnaie : potin inv. 4 ; 3,10 g ; 1 reste(s)
- fer clous : lot de clous inv. 5 ; 101,2 g ; 24 reste(s)
- base cuivre déchets : inv. 6 ; 0,1 g ; 1 reste(s)
- céramique vaisselle : 33 reste(s)
- céramique amphore rejetée : 1960 g ; 28 reste(s)
- céramique amphore conservée : 1370 g ; 6 reste(s)
- terre cuite architecturale conservée : 650 g ; 1 reste(s)
- terre cuite architecturale jetée : 1700 g ; 18 reste(s)
- fer objet : bande inv. 7 ; 1,3 g ; 1 reste(s)

• **B2013.40.2084** (positive)

Interprétation : PA2 - Couche d'occupation

Description : éclats de rhyolite de diverses tailles dont la plupart semblent agencés 15 cm max, nodules de charbons, quelques fragments de TCA, nombreuses racines profondes ; brun-beige ; limono-argileuse, meuble, hétérogène

Commentaires : Remblai / radier / niveau de circulation lié à PS 12 (?).

Datation : _

Relations observées :

sert d'appui à 2013.40.2086

identique à 2013.40.1372

équivalent de 2013.40.2090

s'appuie contre 2013.40.2085

s'appuie contre 2013.40.2087

Représentée sur les minutes :

—
Inventaire sommaire du mobilier :

- fer objet : indét. inv. 1 ; 16 g ; 1 reste(s)
- fer clous : lot de clous inv. 2 ; 229,9 g ; 47 reste(s)
- céramique vaisselle : 76 reste(s)
- céramique amphore rejetée : 5370 g ; 86 reste(s)
- céramique amphore conservée : 3460 g ; 16 reste(s)
- terre cuite architecturale jetée : 1200 g ; 7 reste(s)
- organique autre : charbon ; 1 reste(s)
- fer objet : bande inv. 12 ; 0,8 g ; 1 reste(s)
- fer objet : bande inv. 12 ; 0,8 g ; 1 reste(s)

• **B2013.40.2085** (positive)

Interprétation : P1 - Indéterminé

Description : nombreux éclats de rhyolite de 20 cm max, quelques tessons d'amphore de 20 cm max ; marron-brun ; limono-argileuse

Commentaires : Structure d'aménagement de bord de

plateau fonctionnant avec Ft 2164 (?) ou «muret» effondré (?).

Datation : _

Relations observées :

sert d'appui à 2013.40.2084

s'appuie contre 2013.40.2163

s'appuie contre 2013.40.2088

identique à 2013.40.1513

identique à 2013.40.2087

Représentée sur les minutes :

—
Inventaire sommaire du mobilier :

- fer clous : lot de clous inv. 3 ; 68,6 g ; 2 reste(s)
- base cuivre déchets : coulure inv. 2 ; 1,5 g ; 1 reste(s)
- céramique vaisselle : 12 reste(s)
- céramique amphore rejetée : 4990 g ; 9 reste(s)
- céramique amphore conservée : 1710 g ; 4 reste(s)
- céramique amphore conservée : 1710 g ; 4 reste(s)

• **B2013.40.2086** (positive)

Interprétation : P1 - Indéterminé

Description : nombreux éclats de rhyolite de 15 cm max, quelques rares paillettes de charbon ; marron-noir ; limono-argileuse

Commentaires : Accumulation de sédiments, reprise de végétation ancienne ou recharge de sol (?) liée à 2085=2087.

Datation : _

Relations observées :

s'appuie contre 2013.40.2084

identique à 2013.40.1512

s'appuie contre 2013.40.2088

Représentée sur les minutes :

—
Inventaire sommaire du mobilier :

- fer objet : indét. inv. 1 ; 19,3 g ; 1 reste(s)
- fer clous : lot de clous inv. 2 ; 6,5 g ; 1 reste(s)
- céramique vaisselle : 2 reste(s)

• **B2013.40.2087** (positive)

Interprétation : P1 - Indéterminé

Description : nombreux éclats de rhyolite de 20 cm max, quelques tessons d'amphore ; brun-beige ; limono-argileux

Commentaires : Aménagement de bord de plateau ou «muret» effondré (?).

Datation : _

Relations observées :

sert d'appui à 2013.40.2084

identique à 2013.40.2085

sert d'appui à 2013.40.2090

sert d'appui à 2013.40.2084

s'appuie contre 2013.40.2088

s'appuie contre 2013.40.2163

Représentée sur les minutes :

Inventaire sommaire du mobilier :

- fer clous : lot de clous inv. 5 ; 17,3 g ; 4 reste(s)
- céramique vaisselle : 14 reste(s)
- céramique amphore rejetée : 23470 g ; 89 reste(s)
- céramique amphore conservée : 8390 g ; 12 reste(s)

• **B2013.40.2088** (positive)*Interprétation* : PA2 - Couche d'occupation*Description* : quelques éclats de rhyolite de 10 cm max, quelques paillettes de charbon ; beige-gris ; limono-argileuse, très gravillonneuse, meuble, hétérogène*Commentaires* : Remblai / niveau de circulation lié à PS 16 (?).*Datation* : _*Relations observées* :

- équivalent de 2013.40.2121
- sert d'appui à 2013.40.2085
- sert d'appui à 2013.40.2086
- sert d'appui à 2013.40.2087
- sert d'appui à 2013.40.2090
- est recoupé par 2013.40.2124
- est recoupé par 2013.40.2159
- est recoupé par 2013.40.2161
- est recoupé par 2013.40.2170
- est recoupé par 2013.40.2157
- équivalent de 2013.40.2162
- s'appuie contre 2013.40.2089
- est recoupé par 2013.40.2164

Représentée sur les minutes :*Inventaire sommaire du mobilier :*

- fer objet : pied de trépied inv. 1 ; 69,9 g ; 1 reste(s)
- fer clous : lot de clous inv. 3 ; 11,4 g ; 1 reste(s)
- céramique vaisselle : 6 reste(s)
- céramique amphore rejetée : 670 g ; 3 reste(s)
- terre cuite architecturale jetée : 120 g ; 1 reste(s)

• **B2013.40.2089** (positive)*Interprétation* : PA34 - Empierrement*Description* : essentiellement des éclats de rhyolite de 15 cm max ; brun-marron ; limono-argileuse très gravillonneuse, meuble*Commentaires* : Empierrement / radier lié à 2088 (PS 16?).*Datation* : _*Relations observées* :

- sert d'appui à 2013.40.2088
- est recoupé par 2013.40.2164
- est recoupé par 2013.40.2157
- est recoupé par 2013.40.2159
- est recoupé par 2013.40.2161
- est recoupé par 2013.40.2170
- identique à 2013.40.1514
- s'appuie contre 2013.40.2091

s'appuie contre 2013.40.2124

s'appuie contre 2013.40.2171

s'appuie contre 2013.40.2165

s'appuie contre 2013.40.2166

Représentée sur les minutes :*Inventaire sommaire du mobilier :*

- fer objet : outil inv. 1 ; 60,2 g ; 1 reste(s)
- fer clous : lot de clous inv. 2 ; 222,8 g ; 3 reste(s)
- céramique vaisselle : 4 reste(s)
- céramique amphore rejetée : 4020 g ; 28 reste(s)
- céramique amphore conservée : 1490 g ; 7 reste(s)

• **B2013.40.2090** (positive)*Interprétation* : PA34 - Empierrement*Description* : essentiellement des éclats de rhyolite de 20 cm max, quelques tessons d'amphore de 20 cm max ; brun-beige ; limono-argileux*Commentaires* : Empierrement remblai lié à la construction de PS 12 (?).*Datation* : _*Relations observées* :

- équivalent de 2013.40.2084
- s'appuie contre 2013.40.2087
- s'appuie contre 2013.40.2088
- s'appuie contre 2013.40.2091
- s'appuie contre 2013.40.2092
- s'appuie contre 2013.40.2156
- s'appuie contre 2013.40.2158
- s'appuie contre 2013.40.2160
- s'appuie contre 2013.40.2169
- s'appuie contre 2013.40.2167
- s'appuie contre 2013.40.2172
- s'appuie contre 2013.40.2186

Représentée sur les minutes :*Inventaire sommaire du mobilier :*

- fer clous : lot de clous inv. 4 ; 26,2 g ; 3 reste(s)
- céramique vaisselle : 2 reste(s)
- céramique amphore rejetée : 5110 g ; 30 reste(s)
- céramique amphore conservée : 1520 g ; 7 reste(s)
- terre cuite architecturale jetée : 70 g ; 1 reste(s)

• **B2013.40.2091** (positive)*Interprétation* : P1 - Indéterminé*Description* : éclats de rhyolite de 30 cm max ; sans ; sans
Commentaires : Eclats de rhyolite dont la face parementée est alignée, constituant le «mur» de soutènement de remblai lié à PS 18 ou le callage de la sablière basse de la paroi est de PS 16.*Datation* : _*Relations observées* :

- sert d'appui à 2013.40.2089
- sert d'appui à 2013.40.2090
- s'appuie contre 2013.40.2186

Représentée sur les minutes :

—
Inventaire sommaire du mobilier :

—
• **B2013.40.2092** (positive)

Interprétation : P1 - Indéterminé

Description : très nombreux paillettes et nodules de charbon de 10 cm max, nombreux éclats de rhyolite de 30 cm max, quelques panses d'amphore de 25 cm max à plat en surface ; noir-brun ; limono-argileuse très charbonneuse

Commentaires : Couche empierrée très charbonneuse. Couche de démolition de PS 18 ou niveau d'incendie déposé volontairement, participant ainsi du même phénomène que PS 14 et PS 15?

Datation : _

Relations observées :

sert d'appui à 2013.40.2089

sert d'appui à 2013.40.2090

sert d'appui à 2013.40.2165

s'appuie contre 2013.40.2187

s'appuie contre 2013.40.2185

Représentée sur les minutes :

—
Inventaire sommaire du mobilier :

- fer objet : bande inv. 2 ; 11,4 g ; 1 reste(s)

- fer clous : lot de clous inv. 1 ; 255,9 g ; 13 reste(s)

- céramique vaisselle : 8 reste(s)

- céramique amphore rejetée : 4500 g ; 31 reste(s)

- céramique amphore conservée : 650 g ; 1 reste(s)

- terre cuite architecturale jetée : 20 g ; 4 reste(s)

- organique autre : charbon (4 noisetier) ; 5 reste(s)

• **B2013.40.2093** (unité artificielle)

Interprétation : PT1 - Nettoyage

Description : _

Commentaires : Vrac (40.8).

Datation : _

Relations observées :

—
Représentée sur les minutes :

—
Inventaire sommaire du mobilier :

- céramique amphore rejetée : 620 g ; 8 reste(s)

• **B2013.40.2093** (unité artificielle)

Interprétation : PT1 - Nettoyage

Description : _

Commentaires : Vrac (40.6).

Datation : _

Relations observées :

—
Représentée sur les minutes :

—

Inventaire sommaire du mobilier :

—

• **B2013.40.2094** (positive)

Interprétation : PA1 - Couche de démolition

Description : quelques petits tessons d'amphore et quelques graviers ; noir-gris ; limono-argileuse très charbonneuse

Commentaires : Petit niveau de démolition dans la pente sud. Non fouillé et non inséré dans la chronologie en 2013.

Datation : _

Relations observées :

—
Représentée sur les minutes :

—
Inventaire sommaire du mobilier :

- fer clous : lot de clous inv. 2

; 30,7 g ; 6 reste(s)

- céramique vaisselle : 6 reste(s)

- céramique amphore rejetée : 150 g ; 4 reste(s)

• **B2013.40.2106** (positive)

Interprétation : PN3 - Pédogénèse, humus

Description : quelques éclats de rhyolite ; brun-noir ; limono-argileuse, meuble, hétérogène

Commentaires : Humus

Datation : _

Relations observées :

s'appuie contre 2013.40.2107

s'appuie contre 2013.40.2109

Représentée sur les minutes :

—
Inventaire sommaire du mobilier :

—

• **B2013.40.2107** (positive)

Interprétation : PA4 - Remblai

Description : nombreux petits éclats de rhyolite, quelques nodules de TCA ; brun-beige ; limono-argileuse, hétérogène, meuble

Commentaires : Remblai d'égalisation sur la roche.

Datation : _

Relations observées :

sert d'appui à 2013.40.2106

s'appuie contre 2013.40.2124

s'appuie contre 2013.40.2110

Représentée sur les minutes :

—
Inventaire sommaire du mobilier :

- fer clous : clou de chaussure inv. 1 ; 4,2 g ; 1 reste(s)

- céramique vaisselle : 1 reste(s)

- céramique amphore rejetée : 20 g ; 1 reste(s)

- terre cuite architecturale jetée : 1390 g ; 51 reste(s)

• **B2013.40.2108** (négative)

Interprétation : NA33 - Fosse

Description : - ; semi-circulaire ; fond relativement plat, sans martelage

Commentaires : Creusement pour récupération lors de la démolition?

Datation : _

Relations observées :

est rempli par 2013.40.2109

recoupe 2013.40.2124

Représentée sur les minutes :

—

Inventaire sommaire du mobilier :

—

• **B2013.40.2109** (positive)

Interprétation : P1 - Indéterminé

Description : moellons de granite, max. 25 cm ; brun-chamoisé ; limono-argileuse, hétérogène, assez compacte
Commentaires : Calage pour arrachage/récupération?

Datation : _

Relations observées :

sert d'appui à 2013.40.2106

remplit 2013.40.2108

Représentée sur les minutes :

—

Inventaire sommaire du mobilier :

- terre cuite architecturale jetée : 200 g ; 4 reste(s)

• **B2013.40.2110** (négative)

Interprétation : NA50 - Trou de poteau

Description : - ; ovoïde ; parois manquantes, fond plat martelé

Commentaires : Trou de poteau isolé. Sommet inconnu.

Datation : _

Relations observées :

sert d'appui à 2013.40.2107

recoupe 2013.40.2124

Représentée sur les minutes :

—

Inventaire sommaire du mobilier :

—

• **B2013.40.2121** (positive)

Interprétation : P1 - Indéterminé

Description : nombreux petits éclats de rhyolite de 10 cm max, quelques fragments de TCA, nombreuses racines ; brun-beige, jaune-beige par endroit ; limono-argileuse, très hétérogène, poches argilo-gravillonneuses, lentilles de démolition

Commentaires : Radier/aménagement de sol mêlé à des éléments de démolition de terre et bois. Lié à PS 16.

Datation : _

Relations observées :

sert d'appui à 2013.40.2127

sert d'appui à 2013.40.2123

identique à 2012.40.1464

équivalent de 2013.40.2088

s'appuie contre 2013.40.2124

sert d'appui à 2013.40.2123

équivalent de 2013.40.2162

Représentée sur les minutes :

—

Inventaire sommaire du mobilier :

—

• **B2013.40.2121** (positive)

Interprétation : PN1 - Rocher en place

Description : _

Commentaires : Substrat en place.

Datation : _

Relations observées :

—

Représentée sur les minutes :

—

Inventaire sommaire du mobilier :

—

• **B2013.40.2122** (positive)

Interprétation : P1 - Indéterminé

Description : nombreux éclats de rhyolite, quelques fragments de TCA, quelques paillettes de charbon ; brun-marron ; limono-argileuse, très hétérogène
Commentaires : Remplissage supérieur de PS 17, mêlé à la couche perturbée par des racines 2121.

Datation : _

Relations observées :

identique à 2012.40.1531

s'appuie contre 2013.40.2128

s'appuie contre 2013.40.2126

Représentée sur les minutes :

—

Inventaire sommaire du mobilier :

- fer clous : clou de chaussure inv. 2 ; 2,4 g ; 1 reste(s)

- fer clous : lot de clous inv. 3 ; 7,3 g ; 1 reste(s)

- céramique vaisselle : 10 reste(s)

- céramique amphore rejetée : 3030 g ; 19 reste(s)

- céramique amphore conservée : 580 g ; 1 reste(s)

- terre cuite architecturale jetée : 350 g ; 2 reste(s)

• **B2013.40.2123** (positive)

Interprétation : PA1 - Couche de démolition

Description : très nombreux éclats de rhyolite de 10 cm max, nombreuses racines, rares paillettes de charbon ; brun-beige, lentilles jaune-beiges ; limono-argileuses, lentilles argileuses

Commentaires : Zones de démolition terre et bois liées à PS 16 (?).

Datation : _

Relations observées :

s'appuie contre 2013.40.2121
identique à 2012.40.1532
s'appuie contre 2013.40.2121
Représentée sur les minutes :

—
Inventaire sommaire du mobilier :

—
• **B2013.40.2125** (unité artificielle)

Interprétation : PT1 - Nettoyage

Description : _

Commentaires : Vrac (40.7).

Datation : _

Relations observées :

—
Représentée sur les minutes :

—
Inventaire sommaire du mobilier :

- fer clous : lot de clous inv. 1 ; 11,3 g ; 1 reste(s)
- céramique amphore rejetée : 7830 g ; 43 reste(s)
- céramique amphore conservée : 300 g ; 3 reste(s)
- terre cuite architecturale conservée : 210 g ; 1 reste(s)
- terre cuite architecturale jetée : 1008 g ; 14 reste(s)

• **B2013.40.2126** (positive)

Interprétation : PA4 - Remblai

Description : essentiellement éclats de rhyolite de 25 cm max ; brun-noir ; limono-argileux, meuble hétérogène

Commentaires : Plus grand et dernier remplissage de PS 17. Semble être un remblai consécutif à une vidange de la fosse en vue de stabiliser le terrain pour les constructions liés à PS 12 et PS 0.

Datation : _

Relations observées :

sert d'appui à 2013.40.2122

remplit 2013.40.2179

s'appuie contre 2013.40.2128

s'appuie contre 2013.40.2174

s'appuie contre 2013.40.2175

identique à 2013.40.2129

identique à 2013.40.2130

identique à 2013.40.2131

identique à 2013.40.2132

identique à 2013.40.2133

identique à 2013.40.2134

identique à 2013.40.2135

identique à 2013.40.2173

identique à 2013.40.2176

identique à 2013.40.2177

identique à 2013.40.2178

Représentée sur les minutes :

—
Inventaire sommaire du mobilier :

- fer clous : lot de clous inv. 4 ; 4,9 g ; 1 reste(s)
- céramique vaisselle : 15 reste(s)

- céramique amphore rejetée : 1890 g ; 25 reste(s)
- céramique amphore conservée : 490 g ; 2 reste(s)
- terre cuite architecturale jetée : 45 g ; 2 reste(s)

• **B2013.40.2127** ()

Interprétation : PA2 - Couche d'occupation

Description : beaucoup de petits éclats de rhyolite de 5 cm max et quelques gros éclats de rhyolite de 30 cm max ; brun-beige, noire par endroit ; limono-argileuse, compacte, hétérogène

Commentaires : Zone d'occupation liée à PS 16 (?).

Datation : _

Relations observées :

s'appuie contre 2013.40.2121

identique à 2012.40.1470

Représentée sur les minutes :

—
Inventaire sommaire du mobilier :

- céramique vaisselle : 5 reste(s)
- céramique amphore rejetée : 770 g ; 9 reste(s)

• **B2013.40.2128** (positive)

Interprétation : PA4 - Remblai

Description : beaucoup de gravillons de rhyolite de 5 cm max, quelques éclats de rhyolite de 15 cm max ; brun-beige ; argilo-limoneux, hétérogène

Commentaires : Remplissage de PS 17 différent de 2126. Plus argilo-gravillonneux. Reste du bourrage entre la cloison matérialisée par les trous de poteau au fond de PS 17 et sa paroi de rocher (?).

Datation : _

Relations observées :

sert d'appui à 2013.40.2122

sert d'appui à 2013.40.2126

sert d'appui à 2013.40.2174

remplit 2013.40.2179

Représentée sur les minutes :

—
Inventaire sommaire du mobilier :

—
• **B2013.40.2129** (unité artificielle)

Interprétation : _

Description : _

Commentaires : _

Datation : _

Relations observées :

identique à 2013.40.2126

Représentée sur les minutes :

—
Inventaire sommaire du mobilier :

- fer clous : lot de clous inv. 3 ; 8 g ; 2 reste(s)
- céramique vaisselle : 11 reste(s)
- céramique amphore rejetée : 400 g ; 6 reste(s)
- céramique amphore conservée : 150 g ; 1 reste(s)

- terre cuite architecturale jetée : 50 g ; 2 reste(s)
- terre cuite architecturale conservée : 320 g ; 1 reste(s)

• **B2013.40.2130** (unité artificielle)

Interprétation : _
Description : _
Commentaires : _
Datation : _

Relations observées :
 identique à 2013.40.2126
Représentée sur les minutes :

—
Inventaire sommaire du mobilier :

- fer clous : lot de clous inv. 2 ; 13,9 g ; 3 reste(s)
- céramique vaisselle : 5 reste(s)
- céramique amphore rejetée : 920 g ; 6 reste(s)
- céramique amphore conservée : 2780 g ; 7 reste(s)
- terre cuite architecturale jetée : 30 g ; 1 reste(s)

• **B2013.40.2131** (unité artificielle)

Interprétation : _
Description : _
Commentaires : _
Datation : _

Relations observées :
 identique à 2013.40.2126
Représentée sur les minutes :

—
Inventaire sommaire du mobilier :

—

• **B2013.40.2132** (unité artificielle)

Interprétation : _
Description : _
Commentaires : _
Datation : _

Relations observées :
 identique à 2013.40.2126
Représentée sur les minutes :

—
Inventaire sommaire du mobilier :

- fer clous : lot de clous inv. 1 ; 15,7 g ; 3 reste(s)
- céramique vaisselle : 7 reste(s)
- céramique amphore rejetée : 940 g ; 20 reste(s)

• **B2013.40.2133** (unité artificielle)

Interprétation : _
Description : _
Commentaires : _
Datation : _

Relations observées :
 identique à 2013.40.2126
Représentée sur les minutes :

—
Inventaire sommaire du mobilier :

- céramique vaisselle : 2 reste(s)
- céramique amphore rejetée : 260 g ; 10 reste(s)
- céramique amphore conservée : 320 g ; 1 reste(s)

• **B2013.40.2134** (unité artificielle)

Interprétation : _
Description : _
Commentaires : _
Datation : _

Relations observées :
 identique à 2013.40.2126
Représentée sur les minutes :

—
Inventaire sommaire du mobilier :

- céramique vaisselle : 1 reste(s)
- céramique amphore rejetée : 1560 g ; 25 reste(s)
- céramique amphore conservée : 220 g ; 1 reste(s)
- terre cuite architecturale jetée : 330 g ; 2 reste(s)

• **B2013.40.2135** (unité artificielle)

Interprétation : _
Description : _
Commentaires : _
Datation : _

Relations observées :
 identique à 2013.40.2126
Représentée sur les minutes :

—
Inventaire sommaire du mobilier :

- céramique amphore rejetée : 3080 g ; 9 reste(s)
- céramique amphore conservée : 1490 g ; 6 reste(s)
- terre cuite architecturale conservée : 2850 g ; 2 reste(s)

• **B2013.40.2136** (positive)

Interprétation : PN3 - Pédogénèse, humus
Description : quelques éclats de rhyolite, quelques fragments de TCA ; brun-noir ; limono-argileuse, hétérogène, meuble
Commentaires : Humus.

Datation : _
Relations observées :
 s'appuie contre 2013.40.2137
 s'appuie contre 2013.40.2140
Représentée sur les minutes :

—
Inventaire sommaire du mobilier :

—

• **B2013.40.2137** (positive)

Interprétation : PA4 - Remblai
Description : nombreux petits éclats de rhyolite, quelques fragments de TCA ; brun-beige ; limono-argileuse, hétérogène, meuble

Commentaires : Remblai d'égalisation de la rampe est.
Datation : _

Relations observées :

sert d'appui à 2013.40.2136

remplit 2013.40.2138

Représentée sur les minutes :

—

Inventaire sommaire du mobilier :

- fer objet : indét. inv. 1 ; 45,6 g ; 1 reste(s)

- fer clous : lot de clous inv. 2 ; 3,2 g ; 1 reste(s)

- terre cuite architecturale jetée : 500 g ; 6 reste(s)

• **B2013.40.2138** (négative)

Interprétation : NA50 - Trou de poteau

Description : - ; ovoïde ; pas de parois observables, fond plat martelé

Commentaires : Trou de poteau isolé. Sommet inconnu.

Datation : _

Relations observées :

est rempli par 2013.40.2137

recoupe 2013.40.2124

Représentée sur les minutes :

—

Inventaire sommaire du mobilier :

—

• **B2013.40.2139** (unité artificielle)

Interprétation : PT2 - Passe mécanique

Description : _

Commentaires : Vrac pour le mobilier en aval de la rampe est (40.10).

Datation : _

Relations observées :

—

Représentée sur les minutes :

—

Inventaire sommaire du mobilier :

- céramique vaisselle : 3 reste(s)

- céramique amphore rejetée : 5870 g ; 50 reste(s)

- céramique amphore conservée : 190 g ; 1 reste(s)

- céramique amphore conservée : 2240 g ; 3 reste(s)

- terre cuite architecturale jetée : 5440 g ; 26 reste(s)

• **B2013.40.2140** (positive)

Interprétation : PN6 - Dépôt colluvionnaire

Description : très nombreux éclats de rhyolite, nombreuses racines diverses, quelques fragments de TCA ; brun-noir ; limono-argileuse hétérogène, meuble
Commentaires : Remblai (?), accumulation de terre végétale en bas de pente.

Datation : _

Relations observées :

sert d'appui à 2013.40.2136

sert d'appui à 2013.40.2141

s'appuie contre 2013.40.2142

Représentée sur les minutes :

—

Inventaire sommaire du mobilier :

—

• **B2013.40.2141** (positive)

Interprétation : PA4 - Remblai

Description : nombreux éclats de rhyolite de 15 cm max ; jaune-beige ; limono-argileuse très gravillonneuse

Commentaires : Remblai de démolition (?) lié à M 2143.

Datation : _

Relations observées :

s'appuie contre 2013.40.2140

s'appuie contre 2013.40.2144

s'appuie contre 2013.40.2143

s'appuie contre 2013.40.2143

Représentée sur les minutes :

—

Inventaire sommaire du mobilier :

- céramique amphore rejetée : 1 reste(s)

• **B2013.40.2142** (positive)

Interprétation : PA4 - Remblai

Description : très nombreux éclats de rhyolite de 15 cm max, quelques éclats de rhyolite de 35 cm max, quelques fragments de TCA ; noir-gris ; limono-argileuse, assez compacte, hétérogène

Commentaires : Remblai (de bourrage) entre M 2143 et la falaise au bas de la rampe est.

Datation : _

Relations observées :

sert d'appui à 2013.40.2140

s'appuie contre 2013.40.2143

Représentée sur les minutes :

—

Inventaire sommaire du mobilier :

—

• **B2013.40.2143** (positive)

Interprétation : PA30 - Maçonnerie, mur

Description : _

Commentaires : Maçonnerie en élévation contre et parallèlement à la falaise au pied de la rampe est. Non dégagée en 2013.

Datation : _

Relations observées :

sert d'appui à 2013.40.2141

sert d'appui à 2013.40.2142

sert d'appui à 2013.40.2144

sert d'appui à 2013.40.2141

sert d'appui à 2013.40.2195

sert d'appui à 2013.40.2196

sert d'appui à 2013.40.2197

Représentée sur les minutes :

—

Inventaire sommaire du mobilier :

—

• **B2013.40.2144** (positive)

Interprétation : P1 - Indéterminé

Description : graviers 6 cm max ; sans ; sans

Commentaires : Couche de gravier liée au colluvionnement de la rampe est ou à l'effondrement de M 2143.

Datation : _

Relations observées :

sert d'appui à 2013.40.2141

s'appuie contre 2013.40.2143

s'appuie contre 2013.40.2195

Représentée sur les minutes :

—

Inventaire sommaire du mobilier :

—

• **B2013.40.2145** (unité artificielle)

Interprétation : PT2 - Passe mécanique

Description : _

Commentaires : Vrac (40.12).

Datation : _

Relations observées :

—

Représentée sur les minutes :

—

Inventaire sommaire du mobilier :

- fer clous : lot de clous inv. 4 ; 4 g ; 2 reste(s)

- base cuivre objets : tige indét. inv. 3 ; 1,1 g ; 1 reste(s)

- base cuivre déchets : jet de coulée inv. 5 ; 14,7 g ; 1 reste(s)

- céramique vaisselle : 8 reste(s)

- céramique amphore rejetée : 900 g ; 13 reste(s)

- céramique amphore conservée : 630 g ; 3 reste(s)

- terre cuite architecturale jetée : 1140 g ; 3 reste(s)

• **B2013.40.2146** (_)

Interprétation : PA5 - Remblai de fossé

Description : gros éclats de rhyolite de 30 cm max beaucoup de tessons d'amphore ; brun noir ; limono-argileux, meuble, hétérogène

Commentaires : Remplissage de Fo 2147.

Datation : _

Relations observées :

remplit 2013.40.2147

s'appuie contre 2013.40.2148

sert d'appui à 2013.40.2149

sert d'appui à 2013.40.2150

Représentée sur les minutes :

—

Inventaire sommaire du mobilier :

- fer objet : tôle avec rivet inv. 1 ; 65,5 g ; 1 reste(s)

- fer objet : bande inv. 4 ; 24,4 g ; 1 reste(s)

- fer objet : bande inv. 7 ; 4,6 g ; 1 reste(s)

- fer objet : lot de tôle inv. 8 ; 77,77 g ; 17 reste(s)

- fer clous : lot de clous inv. 6 ; 115 g ; 27 reste(s)

- céramique vaisselle : 32 reste(s)

- céramique amphore rejetée : 7150 g ; 86 reste(s)

- céramique amphore conservée : 340 g ; 2 reste(s)

- fer clous : clou de chaussure ; 7,1 g ; 1 reste(s)

• **B2013.40.2147** (négative)

Interprétation : NA35 - Fossé

Description : _

Commentaires : Fossé de bord de voie (?). Non exploré en 2013.

Datation : _

Relations observées :

est rempli par 2013.40.2146

est rempli par 2013.40.2148

Représentée sur les minutes :

—

Inventaire sommaire du mobilier :

—

• **B2013.40.2148** (positive)

Interprétation : PA5 - Remblai de fossé

Description : gros éclats de rhyolite de 20 cm max ; brun-noir ; limono-argileux, meuble, hétérogène

Commentaires : Remplissage du fond de Fo 2147. Non exploré en 2013.

Datation : _

Relations observées :

sert d'appui à 2013.40.2146

remplit 2013.40.2147

Représentée sur les minutes :

—

Inventaire sommaire du mobilier :

—

• **B2013.40.2149** (positive)

Interprétation : PA2 - Couche d'occupation

Description : quelques éclats de rhyolite de 10 cm max, quelques fragments de TCA ; brun-noir ; limono-argileux, compacte, hétérogène

Commentaires : Couche d'occupation de voie. Non exploré en 2013.

Datation : _

Relations observées :

s'appuie contre 2013.40.2151

s'appuie contre 2013.40.2146

identique à 2013.40.2150

Représentée sur les minutes :

—

Inventaire sommaire du mobilier :

- fer objet : anneau en fer inv. 1 ; 29,4 g ; 1 reste(s)

- fer objet : tôle inv. 3 ; 5 g ; 1 reste(s)

- fer clous : clou de chaussure inv. 2 ; 4,6 g ; 1 reste(s)

- fer clous : lot de clous inv. 4 ; 59 g ; 12 reste(s)

- céramique amphore rejetée : 2120 g ; 150 reste(s)

- céramique amphore conservée : 90 g ; 1 reste(s)
- pierre autres : granit ; 99,8 g ; 2 reste(s)

• **B2013.40.2150** (positive)

Interprétation : PA2 - Couche d'occupation

Description : petits éclats de rhyolite ; beige-noir ; argilo-gravillonneuse, hétérogène, compacte

Commentaires : Plaques de mortier brûlé sur une face en concentration importante. Non exploré en 2013.

Datation : _

Relations observées :

identique à 2013.40.2149

s'appuie contre 2013.40.2146

s'appuie contre 2013.40.2151

Représentée sur les minutes :

—

Inventaire sommaire du mobilier :

- prélèvement :

• **B2013.40.2151** (_)

Interprétation : PA70 - Radier de sol

Description : essentiellement des éclats de rhyolite de 15 cm max ; brun-roux ; limono-argileux, hétérogène, compacte

Commentaires : Radier/aménagement du sol lié à une voie. Non fouillé en 2013.

Datation : _

Relations observées :

sert d'appui à 2013.40.2149

sert d'appui à 2013.40.2150

Représentée sur les minutes :

—

Inventaire sommaire du mobilier :

—

• **B2013.40.2156** (positive)

Interprétation : PA11 - Calage de poteau

Description : éclats de rhyolite de 30 cm max ; sans ; sans

Commentaires : Remplissage de TP 2157.

Datation : _

Relations observées :

sert d'appui à 2013.40.2090

remplit 2013.40.2157

Représentée sur les minutes :

—

Inventaire sommaire du mobilier :

—

• **B2013.40.2157** (négative)

Interprétation : NA50 - Trou de poteau

Description : - ; circulaire ; en U

Commentaires : Trou de poteau attribué à PS 16.

Datation : _

Relations observées :

recoupe 2013.40.2088

recoupe 2013.40.2089

est rempli par 2013.40.2156

Représentée sur les minutes :

—

Inventaire sommaire du mobilier :

—

• **B2013.40.2158** (positive)

Interprétation : PA11 - Calage de poteau

Description : éclats de rhyolite de 15 cm max ; brun marron ; limono-argileuse

Commentaires : Remplissage de TP 2159. Sommet non distingué en plan lors de la fouille.

Datation : _

Relations observées :

sert d'appui à 2013.40.2090

remplit 2013.40.2159

Représentée sur les minutes :

—

Inventaire sommaire du mobilier :

—

• **B2013.40.2159** (négative)

Interprétation : NA50 - Trou de poteau

Description : - ; circulaire ; en U

Commentaires : Trou de poteau associé à PS 16. Sommet non distingué en plan lors de la fouille.

Datation : _

Relations observées :

recoupe 2013.40.2088

recoupe 2013.40.2089

est rempli par 2013.40.2158

recoupe 2013.40.2185

Représentée sur les minutes :

—

Inventaire sommaire du mobilier :

—

• **B2013.40.2160** (positive)

Interprétation : PA11 - Calage de poteau

Description : éclats de rhyolite de 20 cm max ; brun-beige ; limono-argileuse

Commentaires : Remplissage de TP 2161. Sommet non distingué lors de la fouille en plan.

Datation : _

Relations observées :

sert d'appui à 2013.40.2090

remplit 2013.40.2161

Représentée sur les minutes :

—

Inventaire sommaire du mobilier :

—

• **B2013.40.2161** (négative)

Interprétation : NA50 - Trou de poteau

Description : - ; circulaire ; en U
Commentaires : Trou de poteau associé à PS 16. Sommet non distingué en plan lors de la fouille.

Datation : _

Relations observées :

recoupe 2013.40.2088

recoupe 2013.40.2089

est rempli par 2013.40.2160

recoupe 2013.40.2185

Représentée sur les minutes :

—
Inventaire sommaire du mobilier :

—

• **B2013.40.2162** (positive)

Interprétation : PA70 - Radier de sol

Description : quelques fragments de TCA 3 cm max ; brun-beige ; limono-argileuse très gravillonneuse, homogène, assez meuble

Commentaires : Radier de sol pour PS 16.

Datation : _

Relations observées :

équivalent de 2013.40.2121

équivalent de 2013.40.2088

équivalent de 2012.40.1464

Représentée sur les minutes :

—
Inventaire sommaire du mobilier :

- fer clous : lot de clous inv. 2 ; 20,9 g ; 10 reste(s)

- céramique vaisselle : 11 reste(s)

- céramique amphore rejetée : 590 g ; 7 reste(s)

- céramique amphore conservée : 280 g ; 2 reste(s)

• **B2013.40.2163** (positive)

Interprétation : PA5 - Remblai de fossé

Description : essentiellement des éclats de rhyolite de 30 cm max, très nombreux tessons d'amphore de 30 cm max ; beige-brun ; limono-argileuse, gravillonneuse

Commentaires : Remplissage de Ft 2164. Le remplissage semble être le résultat d'une seule action.

Datation : _

Relations observées :

sert d'appui à 2013.40.2085

sert d'appui à 2013.40.2087

remplit 2013.40.2164

Représentée sur les minutes :

—
Inventaire sommaire du mobilier :

- céramique vaisselle : 3 reste(s)

- céramique amphore rejetée : 30560 g ; 92 reste(s)

- céramique amphore conservée : 5730 g ; 12 reste(s)

- monnaie : base cuivre inv. 3 ; 2,87 g ; 1 reste(s)

• **B2013.40.2164** (négative)

Interprétation : NA35 - Fossé

Description : est-ouest ; longiligne ; en U

Commentaires : Tranchée de fondation d'un «muret» parallèle au bord sud du plateau ou fossée/fosse de stabilisation de remblais de bord de plateau (?).

Datation : _

Relations observées :

recoupe 2013.40.2089

est rempli par 2013.40.2163

recoupe 2013.40.2088

Représentée sur les minutes :

—
Inventaire sommaire du mobilier :

—

• **B2013.40.2165** (positive)

Interprétation : PA31 - Mur écroulé

Description : essentiellement des éclats de rhyolite de 35 cm max, face parementé contre la couche sous-jacente ; majoritairement sans, si oui brun-marron ; majoritairement sans, si oui, limono-argileuse, hétérogène, meuble

Commentaires : Couche d'effondrement du mur en pierre sèche de soutènement de remblai(s) constituant la paroi ouest de PS 18, M 2166.

Datation : _

Relations observées :

sert d'appui à 2013.40.2089

s'appuie contre 2013.40.2092

s'appuie contre 2013.40.2166

Représentée sur les minutes :

—
Inventaire sommaire du mobilier :

—

• **B2013.40.2166** (positive)

Interprétation : _

Description : nord-sud

Commentaires : «Mur» de soutènement de remblai constituant la paroi / limite ouest de PS 18. Non exploré en 2013.

Datation : _

Relations observées :

sert d'appui à 2013.40.2089

sert d'appui à 2013.40.2165

s'appuie contre 2013.40.2124

Représentée sur les minutes :

—
Inventaire sommaire du mobilier :

—

• **B2013.40.2167** (positive)

Interprétation : PA11 - Calage de poteau

Description : éclats de rhyolite de 30 cm max. ; sans ; sans

Commentaires : Remplissage de TP 2168. Non fouillé en 2013.

Datation : _

Relations observées :

sert d'appui à 2013.40.2090

remplit 2013.40.2168

Représentée sur les minutes :

—

Inventaire sommaire du mobilier :

—

• **B2013.40.2168** (négative)

Interprétation : NA50 - Trou de poteau

Description : - ; circulaire

Commentaires : Trou de poteau supposément attribué à PS 18. Non fouillée en 2013.

Datation : _

Relations observées :

est rempli par 2013.40.2167

recoupe 2013.40.2185

Représentée sur les minutes :

—

Inventaire sommaire du mobilier :

—

• **B2013.40.2169** (positive)

Interprétation : _

Description : éclats de rhyolite de 15 cm max ; beige-jaune ; limono-argileux gravillonneux

Commentaires : Remplissage de TP 2170. Sommet non distingué en plan lors de la fouille.

Datation : _

Relations observées :

sert d'appui à 2013.40.2090

remplit 2013.40.2170

Représentée sur les minutes :

—

Inventaire sommaire du mobilier :

—

• **B2013.40.2170** (négative)

Interprétation : NA50 - Trou de poteau

Description : - ; circulaire ; en U

Commentaires : Trou de poteau supposément attribué à PS 18. Sommet non distingué lors de la fouille en plan.

Datation : _

Relations observées :

recoupe 2013.40.2088

recoupe 2013.40.2089

est rempli par 2013.40.2169

recoupe 2013.40.2185

Représentée sur les minutes :

—

Inventaire sommaire du mobilier :

—

• **B2013.40.2171** (positive)

Interprétation : PA71 - Sol construit

Description : quelques éclats de rhyolite de 7 cm max ; roux-beige, taches noires en surface ; sable et gravier à matrice argileuse compacte

Commentaires : Niveau de circulation / sol extérieur au sud de PS 18. Non fouillé en 2013.

Datation : _

Relations observées :

sert d'appui à 2013.40.2089

s'appuie contre 2013.40.2124

Représentée sur les minutes :

—

Inventaire sommaire du mobilier :

—

• **B2013.40.2172** (positive)

Interprétation : PA11 - Calage de poteau

Description : éclats de rhyolite de 30 cm max ; sans ; sans

Commentaires : Remplissage de Tp 2184. Sommet non distingué en plan lors de la fouille. Fond non dégagé en 2013.

Datation : _

Relations observées :

sert d'appui à 2013.40.2090

remplit 2013.40.2184

Représentée sur les minutes :

—

Inventaire sommaire du mobilier :

—

• **B2013.40.2173** (unité artificielle)

Interprétation : _

Description : _

Commentaires : _

Datation : _

Relations observées :

identique à 2013.40.2126

Représentée sur les minutes :

—

Inventaire sommaire du mobilier :

- fer clous : lot de clous inv. 4 ; 22,2 g ; 6 reste(s)

- autres métaux : argent miroir inv. 3 ; 5,9 g ; 4 reste(s)

- céramique vaisselle : 2 reste(s)

- céramique amphore rejetée : 1310 g ; 8 reste(s)

- céramique amphore conservée : 780 g ; 3 reste(s)

- céramique amphore rejetée : 160 g ; 1 reste(s)

• **B2013.40.2174** (positive)

Interprétation : PA4 - Remblai

Description : nombreux nodules de charbon de 3 cm max, nombreux éclats de rhyolite de 15 cm max ; noir-brun ; limono-argileuse très charbonneuse

Commentaires : Fine couche de charbon dans les aspérités du sol de PS 17. Matériel en partie mélangé avec 2126.

Datation : _

Relations observées :

sert d'appui à 2013.40.2126

s'appuie contre 2013.40.2128

s'appuie contre 2013.40.2175

remplit 2013.40.2179

Représentée sur les minutes :

—
Inventaire sommaire du mobilier :

- fer objet : disque inv. 1 ; 140,5 g ; 1 reste(s)

- fer objet : anneau inv. 3 ; 28,6 g ; 1 reste(s)

- fer clous : lot de clous inv. 2 ; 79,9 g ; 4 reste(s)

- céramique vaisselle : 1 reste(s)

- céramique amphore rejetée : 220 g ; 9 reste(s)

- céramique amphore conservée : 2260 g ; 3 reste(s)

- terre cuite architecturale jetée : 110 g ; 1 reste(s)

• **B2013.40.2175** (positive)

Interprétation : PA71 - Sol construit

Description : quelques petits éclats de rhyolite de 5 cm max ; jaune-beige ; sable et gravier dans une matrice argileuse, compacte, homogène

Commentaires : Sol de PS 17.

Datation : _

Relations observées :

sert d'appui à 2013.40.2126

sert d'appui à 2013.40.2174

remplit 2013.40.2179

Représentée sur les minutes :

—
Inventaire sommaire du mobilier :

- fer clous : lot de clous inv. 1 ; 6,8 g ; 1 reste(s)

- céramique amphore rejetée : 170 g ; 1 reste(s)

• **B2013.40.2176** (unité artificielle)

Interprétation : _

Description : _

Commentaires : _

Datation : _

Relations observées :

identique à 2013.40.2126

Représentée sur les minutes :

—
Inventaire sommaire du mobilier :

- fer clous : lot de clous inv. 3 ; 41,7 g ; 8 reste(s)

- céramique vaisselle : 24 reste(s)

- céramique amphore rejetée : 4730 g ; 30 reste(s)

- céramique amphore conservée : 2190 g ; 4 reste(s)

• **B2013.40.2177** (unité artificielle)

Interprétation : _

Description : _

Commentaires : _

Datation : _

Relations observées :

identique à 2013.40.2126

Représentée sur les minutes :

—
Inventaire sommaire du mobilier :

- base cuivre objets : fibule inv. 1 ; 4,1 g ; 2 reste(s)

- céramique vaisselle : 1 reste(s)

- céramique amphore rejetée : 780 g ; 10 reste(s)

- céramique amphore conservée : 3830 g ; 1 reste(s)

• **B2013.40.2178** (unité artificielle)

Interprétation : _

Description : _

Commentaires : _

Datation : _

Relations observées :

identique à 2013.40.2126

Représentée sur les minutes :

—
Inventaire sommaire du mobilier :

- fer clous : lot de clous ; 14,6 g ; 3 reste(s)

- céramique vaisselle : 26 reste(s)

- céramique amphore rejetée : 3150 g ; 35 reste(s)

- céramique amphore conservée : 2670 g ; 5 reste(s)

- terre cuite architecturale jetée : 550 g ; 3 reste(s)

• **B2013.40.2179** (négative)

Interprétation : _

Description : est-ouest ; rectangulaire ; dans la roche, parois droites, fond relativement plat, surcreusé dans le long des parois par plusieurs trous de poteau, sommet inconnu

Commentaires : PS 17. Creusement rectangulaire en plan, à parois droites, fond relativement plat, surcreusé de 4 trous de poteau le long de la paroi est et de 5 trous de poteau le long de la paroi sud. Deux trous de poteau le long de la paroi nord sont complétés par deux autres sur un axe décalé vers le sud. Le quart nord-ouest de cette structure n'a pas été fouillé en 2013. Sommet inconnu.

Datation : _

Relations observées :

est rempli par 2013.40.2126

est rempli par 2013.40.2128

est rempli par 2013.40.2174

est rempli par 2013.40.2175

identique à 2010.40.528

Représentée sur les minutes :

—
Inventaire sommaire du mobilier :

• **B2013.40.2184** (négative)

Interprétation : NA50 - Trou de poteau

Description : - ; circulaire

Commentaires : Trou de poteau supposément attribué à PS 18. Sommet non distingué lors de la fouille en plan.

Fond non dégagé en 2013.

Datation : _

Relations observées :

est rempli par 2013.40.2172

recoupe 2013.40.2185

Représentée sur les minutes :

—
Inventaire sommaire du mobilier :

—

• **B2013.40.2185** (positive)

Interprétation : PA71 - Sol construit

Description : - ; beige-brun ; sable et gravier à matrice argileuse

Commentaires : Sol en terre / niveau de circulation intérieur de PS 18. Non fouillé en 2013. Une structure (?) au nord de la surface dégagée n'a pas été fouillée ni documentée en 2013.

Datation : _

Relations observées :

sert d'appui à 2013.40.2092

est recoupé par 2013.40.2159

est recoupé par 2013.40.2161

est recoupé par 2013.40.2168

est recoupé par 2013.40.2170

est recoupé par 2013.40.2184

est recoupé par 2013.40.2188

Représentée sur les minutes :

—
Inventaire sommaire du mobilier :

—

• **B2013.40.2186** (positive)

Interprétation : PN2 - Rocher altéré

Description : _

Commentaires : Substrat altéré, oxydé, gélifracé.

Datation : _

Relations observées :

sert d'appui à 2013.40.2090

sert d'appui à 2013.40.2091

s'appuie contre 2013.40.2124

Représentée sur les minutes :

—
Inventaire sommaire du mobilier :

—

• **B2013.40.2187** (positive)

Interprétation : P1 - Indéterminé

Description : gros nodules de charbon de 15 cm max ; sans ; sans

Commentaires : Remplissage (gros nodules de charbon) de Ft 2188.

Datation : _

Relations observées :

sert d'appui à 2013.40.2092

remplit 2013.40.2188

Représentée sur les minutes :

—

Inventaire sommaire du mobilier :

- organique autre : charbon ; 11 reste(s)

- prélèvement :

• **B2013.40.2188** (négative)

Interprétation : N - Négative

Description : est-ouest, plus large à l'ouest ; longiligne ou en forme de T ; paroi nord droite, avec de petites éclats de rhyolite formant un «parement», parois sud droite à base évasée, fond plat, avec de petits éclats de rhyolite de 7 cm max à plat

Commentaires : Creusement longiligne lié à l'utilisation de PS 18. Une lacune dans la continuité de la couche de charbons 2092 à l'extrémité ouest de cette structure peut être expliquée par une fosse postérieure (période PS16) ou par un affaissement de cette couche dans le reste de la structure qui doit alors être considérée en plan en forme de T. Documentation non détaillée en 2013.

Datation : _

Relations observées :

recoupe 2013.40.2185

est rempli par 2013.40.2187

Représentée sur les minutes :

—
Inventaire sommaire du mobilier :

—

• **B2013.40.2195** (positive)

Interprétation : PA4 - Remblai

Description : beaucoup d'éclat de rhyolite de 15 cm max ; noir-gris ; limono-argileuse hétérogène, assez meuble

Commentaires : Remblai (bourrage) 2142 tombé sur la couche d'effondrement de M 2143.

Datation : _

Relations observées :

s'appuie contre 2013.40.2143

sert d'appui à 2013.40.2144

s'appuie contre 2013.40.2196

Représentée sur les minutes :

—
Inventaire sommaire du mobilier :

—

• **B2013.40.2196** (positive)

Interprétation : PA31 - Mur écroulé

Description : moellons de 30 cm max ; orange-ocre ; mortier délité, très meuble

Commentaires : Couche d'effondrement de M 2143.

Datation : _

Relations observées :

s'appuie contre 2013.40.2143

sert d'appui à 2013.40.2195

s'appuie contre 2013.40.2197

s'appuie contre 2013.40.2198

Représentée sur les minutes :

—

Inventaire sommaire du mobilier :

—

• **B2013.40.2197** (positive)

Interprétation : PA2 - Couche d'occupation

Description : quelques poches de mortier délité ; noir-brun ; limono-argileux, hétérogène, assez meuble

Commentaires : Couche d'occupation probablement liée à M 2143. Non fouillée en 2013.

Datation : _

Relations observées :

s'appuie contre 2013.40.2143

sert d'appui à 2013.40.2196

sert d'appui à 2013.40.2198

Représentée sur les minutes :

—

Inventaire sommaire du mobilier :

—

• **B2013.40.2198** (positive)

Interprétation : P1 - Indéterminé

Description : quelques éclats de rhyolite de 12 cm max ; beige-chamoisé ; cran altéré

Commentaires : Zone de gâchage ou revêtement de paroi écroulé au pied de M 2143. Non fouillé en 2013.

Datation : _

Relations observées :

sert d'appui à 2013.40.2196

s'appuie contre 2013.40.2197

Représentée sur les minutes :

—

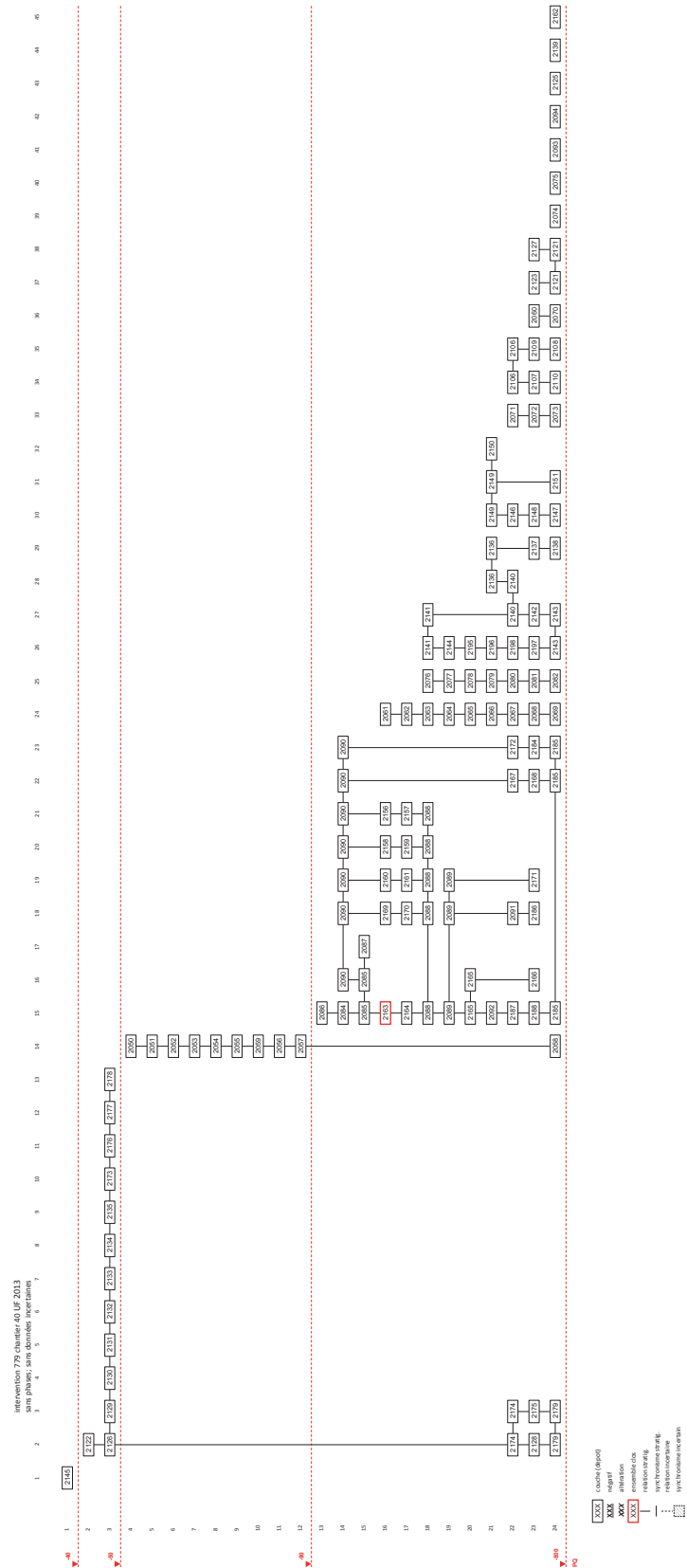
Inventaire sommaire du mobilier :

—



DIAGRAMME STRATIGRAPHIQUE (2013)

accessible séparément en PDF à l'échelle 1



La domus PC 1

CHIARA MARTINI

Archéologue chargée d'actions éducatives, Bibracte

EMMANUEL HAMON

Archéologue, Bibracte

Les données ici présentées font l'objet d'une synthèse dans le rapport intermédiaire 2013 du programme quadriennal de recherche 2013-2016 sur le Mont Beuvray



I. Bibracte, Mont Beuvray. La domus PC 1. Secteur exploré en 2013..

INTERVENTION N° 782

LA DOMUS PC 1

325 m² fouillés sur 3500 m² d'emprise totale du chantier 7 (ouvert en 1987)
Intervention ouverte le 8 juillet 2013 et fermée le 30 août 2013
Post fouille du 2 au 30 septembre 2013



Responsables Terrain

Chiara MARTINI : Archéologue chargée d'actions éducatives, Bibracte
Assistée de
Thomas GAUDAIRE-THORE : Étudiant à l'université de Paris 4 (sessions I et II)
Emelyne MARQUIS : Étudiante à l'université de Tours (sessions I et II)
Emmanuel HAMON : Archéologue (session III-IV et post-fouille ; Bibracte)

Chantier école de Bibracte

Session I (8-19 juillet)

Calypso BENET-CHAMBELLAN, Hugo BRAGHINI, Marielle BRENDLEN, Nelly CATHELAND, Balthazar DESBONS, Florian GIACINTI, Louise GUEDJ, Jean-Félix HUARD, Louve JOUAN, Hyppolyte LE COINTE, Lydéric PORTAILLER, Samuel POTIER, Iris QUENERET DE BREVILLE, Valentin SOLERE, Tommy VETTOR, Jade YIMRAWD-THIVIN

Session II (22 juillet – 2 août)

Margot BERNE, Lucile BONNARD, Solène BOURGEOIS-ESPERON, Charlotte DEFER, Aurélie DENOVELLE, Manuel DESUTTER, Félix FLEUROT, Corentin GIDON, Alix GONACHON, Duane GRANGE, Hugo LACAILLE, Théophile PIAU, Phoebé PIGENET, Yannick POMMERY, Elodie RUMEUR, Jenny SALLOUX

Session III (perfectionnement, 19-30 août)

Christopher AMRANE, Martin BOUSQUET, Etienne DUBOSC, Louis HERBEZ, Juliette LA BURTHE, Julien LAISNE, Aurélien LEPESSEC, Lucile SALOU, Ophélie TRESSARD

Session IV (constitution du référentiel de fouille, 2-30 septembre)

Juliette COLIN, Andy COMBEY, Julien GUIGUE, Juliette HAUTOIS, Pierre MOLLARD

Encadrement Animation (trois sessions)

Baptiste GUEIDAN et Frédérique ROYER

Topographie, DAO

Arnaud MEUNIER, archéologue géomaticien, Bibracte



Rédaction du rapport

Chiara MARTINI et Emmanuel HAMON

Titulaire de la décision de fouille programmée

Vincent GUICHARD : Directeur général, directeur scientifique, Bibracte

CATALOGUE DES UNITÉS DE FOUILLE (1999-2013)

• **B2010.7.7741** (négative)

Interprétation : NA33 - Fosse

Description : Est-Ouest ; rectangulaire ; en forme de U

Commentaires : fosse rectangulaire creusée. Fond plat peu profond (environ 40 cm en forme de U) . Étroite et courte. Fosse faite par le chantier d'insertion Tremplin. La direction du chantier avait pourtant demandé de ne PAS travaillé autour de ce mur qui sépare X/K et BJ.

Datation : _

Relations observées :

recoupe 2010.7.7743

recoupe 2010.7.7750

s'appuie contre 2010.7.7743

Représentée sur les minutes :

205.720.7

Inventaire sommaire du mobilier :

—

• **B2010.7.7742** (positive)

Interprétation : PT1 - Nettoyage

Description : pierres de toutes dimensions et racines ;

marron ; terre (humus)

Commentaires : décapage à la pelle mécanique et nettoyage de surface

Datation : _

Relations observées :

s'appuie contre 2010.7.7758

s'appuie contre 2010.7.7751

s'appuie contre 2010.7.7784

s'appuie contre 2010.7.7755

s'appuie contre 2010.7.7754

s'appuie contre 2010.7.7744

s'appuie contre 2010.7.7746

s'appuie contre 2010.7.7747

s'appuie contre 2010.7.7748

s'appuie contre 2010.7.7749

s'appuie contre 2010.7.7750

s'appuie contre 2010.7.7765

s'appuie contre 2010.7.7791

s'appuie contre 2010.7.7752

s'appuie contre 2010.7.7765

s'appuie contre 2010.7.7758

s'appuie contre 2010.7.7754

s'appuie contre 2010.7.7753

s'appuie contre 2010.7.7753

s'appuie contre 2010.7.7752

s'appuie contre 2010.7.7751

s'appuie contre 2010.7.7784

s'appuie contre 2010.7.7744

s'appuie contre 2010.7.7746

s'appuie contre 2010.7.7787

Représentée sur les minutes :

—

Inventaire sommaire du mobilier :

- fer objet : Moderne (Bulliot?) ; 6 g ; 4 reste(s)

- fer clous : Clous modernes ; 78,5 g ; 4 reste(s)

- céramique vaisselle : 831 g ; 52 reste(s)

- céramique amphore conservée : 7191 g ; 106 reste(s)

- terre cuite architecturale conservée : 5080 g ; 16 reste(s)

- terre cuite architecturale jetée : 62960 g ; 1095 reste(s)

- terre cuite autre : 3400 g ; 47 reste(s)

- verre récipient : moderne ; 16020 g ; 82 reste(s)

- pierre architecturale : 9960 g ; 3 reste(s)

- pierre artisanale : 49 g ; 2 reste(s)

- pierre mortier de chaux : 6 g ; 4 reste(s)

- terre cuite autre : tuiles modernes ; 4660 g ; 16 reste(s)

• **B2010.7.7743** (positive)

Interprétation : PA30 - Maçonnerie, mur

Description : pierres ; orange marron ; mortier

Commentaires : élévation sud du mur sud de la pièce

BJ. Hauteur à gauche: 14cm / hauteur à droite: 40 cm/

hauteur au milieu: 48 cm/ largeur: 62 cm. Les pierres ne

sont pas dans le désordre sauf sur la fin du mur à droite.

Elles ne sont pas taillées mais elles sont mises de façon

à ce qu'elles s'emboîtent les unes dans les autres. Le

mortier est dans les tons orangés ou marrons. Les pierres

sont de plus grosse dimensions sur la partie gauche

du mur et deviennent de plus en plus petites au fur et à

mesure que l'on se déplace vers la droite

Datation : _

Relations observées :

sert d'appui à 2010.7.7741

Représentée sur les minutes :

—

Inventaire sommaire du mobilier :

—

• **B2010.7.7744** (positive)

Interprétation : PA5 - Remblai de fossé

Description : pierres (drosses et moyennes dimensions)

racines, céramiques, verres, porcelaine ; noir marron-

foncé ; humus (terre)

Commentaires : tranchée faite par Bulliot au XIXème

siècle pour délimiter les contours de la pièce. A été

rebouchée à la fin de ses fouilles. Elle longe le mur nord:

Part du coin nord de la pièce F jusqu'au gros bloc de

granit. Elle est faite de terre foncée assez souple, avec de

nombreuses racines dont quelques unes de très grosse

dimensions. Peu profonde et mesures à peu près 1m

de largeur. De grosses pierres sont visibles dans le coin

Nord. SE continue vers le mur Est pour se rétrécir et

s'approfondir. On note que la tranchée détruit le sol de

la domus et repose sur la préparation de ce sol. 0 l'angle

Sud-Est, il y a une très grosse présence de céramiques

Datation : _

Relations observées :

remplit 2010.7.7745

sert d'appui à 2010.7.7742

Représentée sur les minutes :

205.720.1 ; 205.720.16

Inventaire sommaire du mobilier :

- céramique vaisselle : 69 g ; 44 reste(s)
- céramique amphore conservée : 1267 g ; 35 reste(s)
- terre cuite architecturale conservée : 1015 g ; 3 reste(s)
- terre cuite architecturale jetée : 7066 g ; 116 reste(s)
- verre récipient : moderne ; 1929 g ; 99 reste(s)
- organique autre : charbon ; 3 g ; 1 reste(s)

• **B2010.7.7745** (négative)*Interprétation :* NA33 - Fosse*Description :* Est/Ouest - Nord/Sud ; rectangulaire ; en forme de U*Commentaires :* la tranchée prend la forme d'un L renversée par symétrie verticale. Globalement, la forme en plan est celle d'un rectangle. La jonction des deux branches du L se fait dans l'angle Nord Est. La fosse surit le contour des murs Nord et Est*Datation :* _*Relations observées :*

recoupe 2010.7.7748

recoupe 2010.7.7758

recoupe 2010.7.7757

recoupe 2010.7.7756

recoupe 2010.7.7784

recoupe 2010.7.7767

recoupe 2010.7.7753

est rempli par 2010.7.7744

Représentée sur les minutes :

205.720.2

Inventaire sommaire du mobilier :

-

• **B2010.7.7746** (positive)*Interprétation :* PN3 - Pédogénèse, humus*Description :* petits cailloux et racines ; marron très sombre - noir ; terre*Commentaires :* centre jusqu'à la coupe du péristyle XK. La ouche s'étend sur un tiers du secteur. Peu de roches de plus de 15 cm de diamètre (petits cailloux). Quelques fragments de céramiques dispersés (mauvais état de conservation). Terre légère renforcée par des racines de toutes tailles. Surface plane.*Datation :* _*Relations observées :*

s'appuie contre 2010.7.7749

sert d'appui à 2010.7.7742

Représentée sur les minutes :

205.720.7

Inventaire sommaire du mobilier :

- céramique vaisselle : 52 g ; 6 reste(s)

- céramique amphore conservée : 72 g ; 7 reste(s)

- terre cuite architecturale conservée : 200 g ; 1 reste(s)

- terre cuite architecturale jetée : 10930 g ; 130 reste(s)

- terre cuite autre : briquette d'opus spicatum ; 9 g ; 1 reste(s)

- verre récipient : moderne ; 15 g ; 9 reste(s)

• **B2010.7.7747** (positive)*Interprétation :* PA4 - Remblai*Description :* pierres de différentes tailles, racines. ; noir, marron foncée. ; humus (terre)*Commentaires :* couche de l'époque de Bulliot se trouvant au dessus du portique du jardin AB. La terre est de couleur noire et marron. Elle comporte des briques de colonne, du calcaire, des morceaux de bouteilles appartenant à Bulliot. Certain endroit son légèrement surélevés. Vers l'Ouest, un mur sépare la zone AB de la zone F.*Datation :* _*Relations observées :*

s'appuie contre 2010.7.7759

s'appuie contre 2010.7.7762

s'appuie contre 2010.7.7763

remplit 2010.7.7766

s'appuie contre 2010.7.7800

remplit 2010.7.7766

s'appuie contre 2010.7.7762

s'appuie contre 2010.7.7759

s'appuie contre 2010.7.7770

Représentée sur les minutes :

205.720.3

Inventaire sommaire du mobilier :

- fer clous : 50 g ; 2 reste(s)

- céramique vaisselle : 103 g ; 12 reste(s)

- céramique amphore rejetée : 16 g ; 1 reste(s)

- céramique amphore conservée : 5380 g ; 57 reste(s)

- terre cuite architecturale conservée : 111699,7 g ; 34 reste(s)

- terre cuite architecturale jetée : 72401,7 g ; 967 reste(s)

- terre cuite autre : 58036 g ; 87 reste(s)

- verre récipient : moderne ; 18 g ; 7 reste(s)

- pierre architecturale : 125,4 g ; 1 reste(s)

- organique bois : charbon ; 3 g ; 1 reste(s)

- autres métaux : culot de douille de cartouche à broche calibre 16 ; 1 reste(s)

- terre cuite autre : briques modernes ; 1355,9 g ; 24 reste(s)

• **B2010.7.7748** (positive)*Interprétation :* PA4 - Remblai*Description :* pierres de grosses et moyennes dimensions, racines ; marron ; terre sablonneuse*Commentaires :* Du mortier est présent par tâches plus ou moins épaisses. Les plus épaisses se trouvant à l'Ouest mais sont presque inexistantes à l'Est. On

peu trouver beaucoup de pierres de tailles différentes ainsi que de nombreuses racines. Au Sud/Ouest, une souche à creusée un gros trou et a laissé de très grosse racines. Au centre de la pièce a été trouvé une brique de colonne. Des tessons de céramique sont présent sur tout le secteur, en particulier au centre. Des éclat de verre et des morceaux de porcelaine y sont également présents. Le mur Est séparant le jardin de la pièce F est fortement dégradé. La couche est plus épaisse à l'Est qu'à l'Ouest

Datation : _

Relations observées :

s'appuie contre 2010.7.7767

s'appuie contre 2010.7.7758

s'appuie contre 2010.7.7755

remplit 2010.7.7769

s'appuie contre 2010.7.7753

Représentée sur les minutes :

205.720.2

Inventaire sommaire du mobilier :

- fer objet : 3,9 g ; 1 reste(s)

- fer clous : 347,6 g ; 13 reste(s)

- autres métaux : 1 g ; 1 reste(s)

- céramique vaisselle : 1570 g ; 122 reste(s)

- céramique amphore conservée : 660 g ; 23 reste(s)

- terre cuite architecturale conservée : 2190 g ; 6 reste(s)

- terre cuite architecturale jetée : 23430 g ; 189 reste(s)

- terre cuite autre : 1650 g ; 2 reste(s)

- verre récipient : moderne ; 110 g ; 17 reste(s)

• **B2010.7.7749** (positive)

Interprétation : PA4 - Remblai

Description : pierres et racines de grosse et moyennes dimensions ; brun sombre ; terre

Commentaires : zone de remblai datant du XXème siècle. Comprise dans un quart du péristyle XK. Zone vallonnée incrustée de pierres de toute tailles. Trace de tuiles fragmentées.

Datation : _

Relations observées :

s'appuie contre 2010.7.7750

s'appuie contre 2010.7.7752

Représentée sur les minutes :

205.720.8

Inventaire sommaire du mobilier :

- céramique amphore conservée : 20 g ; 3 reste(s)

- terre cuite architecturale conservée : 1480 g ; 6 reste(s)

- terre cuite architecturale jetée : 49510 g ; 471 reste(s)

- terre cuite autre : 1240 g ; 2 reste(s)

- verre récipient : moderne ; 3 g ; 4 reste(s)

- terre cuite autre : briques modernes ; 53 g ; 2 reste(s)

• **B2010.7.7750** (positive)

Interprétation : PA1 - Couche de démolition

Description : pierres de différentes tailles et racines ; jaune, marron ; terre

Commentaires : zone de démolition antique. Zone incrustée de pierres avec des zones comprenant plus particulièrement de l'humus et des racines. Couche peu profonde, on atteint assez vite le jaune

Datation : _

Relations observées :

s'appuie contre 2010.7.7761

s'appuie contre 2010.7.7768

s'appuie contre 2010.7.7797

équivalent de 2010.7.7765

s'appuie contre 2010.7.7752

s'appuie contre 2010.7.7772

s'appuie contre 2010.7.7796

équivalent de 2010.7.7765

s'appuie contre 2010.7.7768

s'appuie contre 2010.7.7797

Représentée sur les minutes :

205.720.9

Inventaire sommaire du mobilier :

- fer clous : 164,4 g ; 14 reste(s)

- céramique vaisselle : 80 g ; 7 reste(s)

- céramique amphore conservée : 139 g ; 19 reste(s)

- terre cuite architecturale conservée : 9549 g ; 26 reste(s)

- terre cuite architecturale jetée : 286527 g ; 2796 reste(s)

- terre cuite autre : 1990 g ; 10 reste(s)

- verre récipient : moderne ; 1344 g ; 68 reste(s)

- organique bois : charbon ; 10 g ; 1 reste(s)

- terre cuite autre : brique moderne ; 4540 g ; 3 reste(s)

- terre cuite autre : tuile moderne ; 20 g ; 2 reste(s)

• **B2010.7.7751** (négative)

Interprétation : NA10 - Surface d'arasement

Description : Nord Est / Sud Ouest ; rectangulaire

Commentaires : Pièce F , arase mur Ouest. Uf négative correspondant à la chute d'un mur (hauteur indéterminée). Pierres parallèles , centre remplis de mortier jaune clair orangé. Certaines pierres sortent de l'alignement.

Datation : _

Relations observées :

équivalent de 2010.7.7754

recoupe 2010.7.7753

sert d'appui à 2010.7.7742

recoupe 2010.7.7752

Représentée sur les minutes :

205.720.16

Inventaire sommaire du mobilier :

_

• **B2010.7.7752** (positive)

Interprétation : PA30 - Maçonnerie, mur

Description : pierres taillées ; marron orange ; mortier

Commentaires : Pièce F, Elevation Ouest du mur Ouest. Beaucoup dépassent, surface non plane; pierres taillées grossièrement , avec des tailles très variées. Mur plus haut vers les coin Est de la pièce XK., affaissé/ réduit à

l'opposé. 80 cm au plus haut. 42 cm au plus bas, pierre de base bien alignées

Datation : _

Relations observées :

sert d'appui à 2010.7.7750

sert d'appui à 2010.7.7761

sert d'appui à 2010.7.7764

équivalent de 2009.7.7712

sert d'appui à 2010.7.7764

sert d'appui à 2010.7.7742

sert d'appui à 2010.7.7749

est recoupé par 2010.7.7751

Représentée sur les minutes :

205.720.20

Inventaire sommaire du mobilier :

—

• **B2010.7.7753** (positive)

Interprétation : PA30 - Maçonnerie, mur

Description : cailloutis, cailloux ; jaune ; mortier

Commentaires : Pièce F élévation Est mur Ouest.

L'élévation la plus haute se situe à l'extrémité nord du mur. Il est de petite taille et à certain endroit l'élévation s'agrandit du à un renforcement du sol. Pierres taillées grossièrement et de tailles très variée. Une base e mur désordonnée dont les assises sont grossières. La fosse au nord est probablement due à Bulliot tandis que la fosse opposée a une origine inconnue (gorenne?)

Datation : _

Relations observées :

est recoupé par 2010.7.7769

équivalent de 2010.7.7755

équivalent de 2010.7.7758

est recoupé par 2010.7.7751

sert d'appui à 2010.7.7742

sert d'appui à 2010.7.7748

est recoupé par 2010.7.7745

est recoupé par 2010.7.7769

Représentée sur les minutes :

205.720.21

Inventaire sommaire du mobilier :

—

• **B2010.7.7754** (négative)

Interprétation : NA10 - Surface d'arasement

Description : est ouest ; rectangulaire

Commentaires : Pièce F, Arase du mur sud. Longueur 86cm, hauteur: 55 cm. Les pierres sont désordonnée mis à part vers l'intérieur de la pièce F. Elles ne sont pas taillées. Le mortier est dans les tons marrons et à base de chaux.

Datation : _

Relations observées :

équivalent de 2010.7.7756

recoupe 2010.7.7755

sert d'appui à 2010.7.7742

recoupe 2011.7.7856

Représentée sur les minutes :

205.720.16

Inventaire sommaire du mobilier :

—

• **B2010.7.7755** (positive)

Interprétation : PA30 - Maçonnerie, mur

Description : pierres ; marron ; mortier

Commentaires : Pièce F. Elevation Nord du mur Sud.

Hauteur à gauche : 36 cm. Hauteur à droite: 33 cm

hauteur au milieu : 45 cm. Longueur: 86 cm

Les pierres sont pas taillées mais s'empilent les unes sur les autres. Les pierres sont plus alignées sur les côtés que sur le milieu du mur. Le remblais est dans les tons marrons

Datation : _

Relations observées :

sert d'appui à 2010.7.7767

équivalent de 2010.7.7757

équivalent de 2010.7.7757

est recoupé par 2010.7.7754

sert d'appui à 2010.7.7767

Représentée sur les minutes :

205.720.22

Inventaire sommaire du mobilier :

—

• **B2010.7.7756** (négative)

Interprétation : NA10 - Surface d'arasement

Description : nord est / sud ouest ; rectangulaire

Commentaires : Pièce F, Mur Est (arase). Mur rasé

recouvert d'une préparation pour mosaïque. Une partie est indiscernable car sous la préparation.

Datation : _

Relations observées :

sert d'appui à 2010.7.7784

est recoupé par 2010.7.7745

équivalent de 2010.7.7754

recoupe 2010.7.7757

Représentée sur les minutes :

205.720.16

Inventaire sommaire du mobilier :

—

• **B2010.7.7757** (positive)

Interprétation : PA30 - Maçonnerie, mur

Description : cailloux, calloutis ; jaune orangé ; mortier

Commentaires : Pièce F, Mur Est, Élévation ouest, mur composé d'une seule rangée de pierre. Surmontée par une terre rougeâtre (mosaïque). Les pierres sont bien alignées de tailles à peu près similaires.

Datation : _

Relations observées :

équivalent de 2010.7.7758
équivalent de 2010.7.7755
est recoupé par 2010.7.7745
est recoupé par 2010.7.7756
sert d'appui à 2010.7.7784

Représentée sur les minutes :
205.720.23

Inventaire sommaire du mobilier :

—

• **B2010.7.7758** (positive)

Interprétation : _

Description : cailloutis cailloux ; beige ; mortier

Commentaires : Pièce G, Élévation sud, Mur sud, Pierre de coin au sud - est. Hauteur hétérogène. Affaissement du mur à son extrémité Nord, un renforcement du sol est visible correspondant à une fosse (Bulliot). Le mur est presque inexistant à son extrémité Sud, une deuxième fosse est présente au sud du mur. De très grosses pierres sont visible au centre.

Datation : _

Relations observées :

sert d'appui à 2010.7.7767

sert d'appui à 2010.7.7748

sert d'appui à 2010.7.7742

est recoupé par 2010.7.7745

équivalent de 2010.7.7753

équivalent de 2010.7.7757

sert d'appui à 2010.7.7767

Représentée sur les minutes :

205.720.24

Inventaire sommaire du mobilier :

—

• **B2010.7.7759** (positive)

Interprétation : PA4 - Remblai

Description : pierre et racines de différentes tailles ; marron clair, jaune ; terre

Commentaires : remblai de la canalisation 7826. La terre y est de couleur marron clair voir jaune. Des pierres et des racines de différentes tailles sont apparentes. Le remblai est constituée d'une terre sablonneuse ce qui laisserai penser qu'il s'agit d'une destruction d'un mur ou d'un muret.

Datation : _

Relations observées :

identique à 2009.7.7691

sert d'appui à 2010.7.7747

remplit 2010.7.7760

s'appuie contre 2010.7.7789

Représentée sur les minutes :

205.720.4

Inventaire sommaire du mobilier :

- fer clous : 25 g ; 1 reste(s)

- céramique amphore conservée : 3 g ; 1 reste(s)

- terre cuite architecturale conservée : 27 g ; 1 reste(s)

- terre cuite architecturale jetée : 16350 g ; 114 reste(s)

- terre cuite autre : 0,69 g ; 1 reste(s)

- verre récipient : moderne ; 2 g ; 1 reste(s)

• **B2010.7.7760** (négative)

Interprétation : NA32 - Tranchée de canalisation

Description : Nord - Ouest / Sud est ; pseudo rectangulaire ; U

Commentaires : direction NO => SE, continuation de la canalisation, creusée dans la rhyolite. Parois et fond irréguliers, Canalisation suivant un axe qui n'est cependant pas droit. Elle passait sous le stylobathe. S'élargie. Semble venir de la fontaine. Il est probable qu'elle contenant une canalisation en bois : découverte de clou dans le remplissage.

Datation : _

Relations observées :

identique à 2009.7.7692

recoupe 2010.7.7790

est rempli par 2010.7.7789

est recoupé par 2010.7.7766

est rempli par 2010.7.7759

Représentée sur les minutes :

205.720.5 ; 205.720.6

Inventaire sommaire du mobilier :

—

• **B2010.7.7761** (positive)

Interprétation : PA1 - Couche de démolition

Description : tuiles de la toiture ; jaune clair ; sablonneuse

Commentaires : Présence de nombreuses tuiles, dues à l'effondrement de la toiture, disposées sur un sol sablonneux de couleur jaune clair. Les tuiles sont plus nombreuses du côté Nord de cette UF. Elles sont tombées de façon plus homogènes par rapport au coté Sud - Est où les tuiles sont plus dispersées.

NB: prélèvement de tuiles (95 pour 47.02 kg) pour analyses archéomagnétiques effectuées par M. Gwenaél Hervé (à l'aide de M. Aurélien Aubry de l' école de fouille)

Datation : _

Relations observées :

s'appuie contre 2010.7.7764

s'appuie contre 2010.7.7768

s'appuie contre 2010.7.7772

s'appuie contre 2010.7.7773

sert d'appui à 2010.7.7750

s'appuie contre 2010.7.7752

Représentée sur les minutes :

205.720.17

Inventaire sommaire du mobilier :

- terre cuite architecturale conservée : tuiles pour

analyses archéomagnétiques ; 47020 g ; 95 reste(s)

- terre cuite architecturale jetée : 10820 g ; 84 reste(s)

• **B2010.7.7762** (positive)

Interprétation : PA1 - Couche de démolition

Description : roche de tailles moyennes, racines ; marron ; terre fine

Commentaires : remblai de forme rectangulaire, contenant de nombreuses tuiles. Longé à l'ouest par un mur qui sépare les pièces AB et F, présence de racines de petites tailles. Présence de pierre de grande dimensions, dans le coin nord - ouest: concentration de tuiles. Les 2/3 de l'UF a un niveau homogène en revanche le tiers ouest a une surface irrégulière

Datation : _

Relations observées :

sert d'appui à 2010.7.7747

équivalent de 2010.7.7770

s'appuie contre 2010.7.7763

Représentée sur les minutes :

—

Inventaire sommaire du mobilier :

- fer clous : 16,4 g ; 2 reste(s)

- céramique vaisselle : 15 g ; 6 reste(s)

- céramique amphore conservée : 160 g ; 11 reste(s)

- céramique amphore conservée : 2200 g ; 10 reste(s)

- terre cuite architecturale jetée : 56440 g ; 347 reste(s)

- terre cuite autre : 32540 g ; 22 reste(s)

• **B2010.7.7763** (positive)

Interprétation : PA71 - Sol construit

Description : petites racines ; jaune ; scaïole

Commentaires : sol en scaïole jaune. Couche très abîmé , absence de constituer grossier. Surface relativement régulière. La teinte jaune est présente jusqu'à la coupe. Longée à l'Ouest par un mur, forme rectangulaire.

Datation : _

Relations observées :

est recoupé par 2010.7.7766

sert d'appui à 2010.7.7762

sert d'appui à 2010.7.7770

Représentée sur les minutes :

205.720.16

Inventaire sommaire du mobilier :

—

• **B2010.7.7764** (positive)

Interprétation : PA71 - Sol construit

Description : graviers damés ; jaune ; terre

Commentaires : Sol de K en graviers damés observé en 2010

Datation : _

Relations observées :

sert d'appui à 2010.7.7773

sert d'appui à 2010.7.7779

équivalent de 2010.7.7796

sert d'appui à 2010.7.7761

s'appuie contre 2010.7.7752

s'appuie contre 2010.7.7815

Représentée sur les minutes :

—

Inventaire sommaire du mobilier :

—

• **B2010.7.7765** (positive)

Interprétation : PA4 - Remblai

Description : pierres de grosse et de moyennes dimensions ; jaunâtre marron ; terre sabloneuse

Commentaires : Couche de démolition situé à l'angle NO du peristyle XK (fouillé par une partie de l'équipe polonaise). Démolition caractérisé par une terre sabloneuse et pierres de toute dimensions, présence de tuiles. Identiques à la 7750 fouillée à l'angle NE

Datation : _

Relations observées :

s'appuie contre 2010.7.7771

s'appuie contre 2010.7.7781

s'appuie contre 2010.7.7806

sert d'appui à 2010.7.7742

équivalent de 2010.7.7750

Représentée sur les minutes :

—

Inventaire sommaire du mobilier :

- fer clous : 79,84 g ; 22 reste(s)

- fer déchets : 1,9 g ; 1 reste(s)

- terre cuite architecturale conservée : 8750 g ; 52 reste(s)

- terre cuite architecturale jetée : 134150 g ; 1529 reste(s)

- terre cuite autre : 100 g ; 5 reste(s)

- organique bois : charbon ; 2,3 g ; 2 reste(s)

• **B2010.7.7766** (négative)

Interprétation : NA33 - Fosse

Description : Est Ouest ; rectangle ; en forme de U

Commentaires : Tranchée rectangulaire, peu profonde (- 30 cm) dans le jardin AB. Fond plat et régulier, longue de plusieurs mètres, pas très large. Présence de tuiles au fond peu de pierres, terres fine et foncés. Fonction incertaine, résidus de travaux garennes ou travaux dans le jardin de Bulliot? Forme un U est régulière à L'est vu qu'à l'Ouest la fosse continue sous la coupe de fin de sondage, donc non lisible

Datation : _

Relations observées :

recoupe 2010.7.7770

est rempli par 2010.7.7747

recoupe 2010.7.7763

recoupe 2010.7.7760

recoupe 2010.7.7789

Représentée sur les minutes :

205.720.3

Inventaire sommaire du mobilier :

—

• **B2010.7.7767** (positive)

Interprétation : PA71 - Sol construit

Description : gravier ; rouge orange ; tuile écrasée

Commentaires : Sol ayant peut-être contenu une mosaïque, de couleur rouge orange du aux tuiles écrasées La pièce se situe au SE de PC1, elle mesure environ 7m sur 8.5m. Il y a trois tranchées sont deux creusées par Bulliot et une par Garennes

Datation : _

Relations observées :

est recoupé par 2010.7.7745

est recoupé par 2010.7.7769

sert d'appui à 2010.7.7748

s'appuie contre 2010.7.7758

s'appuie contre 2010.7.7755

Représentée sur les minutes :

205.720.16

Inventaire sommaire du mobilier :

—

• **B2010.7.7768** (négative)

Interprétation : NA10 - Surface d'arasement

Description : NO SE ; rectangle ; suit la forme des pierres

Commentaires : Péristyle XK arase muret Nord stylobate pierres de grande et petite tailles Centre du mur rempli de pierres et mortiers, pierres placées parallèlement.

Correspond à la chute d un muret qui sé

Datation : _

Relations observées :

sert d'appui à 2010.7.7774

sert d'appui à 2010.7.7772

sert d'appui à 2010.7.7750

sert d'appui à 2010.7.7761

Représentée sur les minutes :

205.720.16

Inventaire sommaire du mobilier :

—

• **B2010.7.7769** (négative)

Interprétation : NA33 - Fosse

Description : SO ; rectangle ; en forme de U

Commentaires : Possibilité de sondage Garenne. Tranché d'environ 20 cm de profondeur, environ 1.4m de longueur et 35 cm de largeur. La tranchée se situe au coin SO de la pièce F

Datation : _

Relations observées :

est rempli par 2010.7.7748

recoupe 2010.7.7767

recoupe 2010.7.7753

Représentée sur les minutes :

205.720.16

Inventaire sommaire du mobilier :

—

• **B2010.7.7770** (positive)

Interprétation : PA4 - Remblai

Description : grosses pierres ; marron foncé ; terre

Commentaires : Surface irrégulière. UF rectangulaire coupée par une fosse et une canalisation présence de pierres de tailles importantes. Concentration de tuiles en certains endroits. Terre marron foncée et plus claire côté nord de la fosse.

Datation : _

Relations observées :

est recoupé par 2010.7.7766

s'appuie contre 2010.7.7788

sert d'appui à 2010.7.7747

équivalent de 2010.7.7762

s'appuie contre 2010.7.7763

Représentée sur les minutes :

205.720.3

Inventaire sommaire du mobilier :

- céramique vaisselle : 40 g ; 2 reste(s)

- céramique amphore conservée : 630 g ; 6 reste(s)

- terre cuite architecturale conservée : 1470 g ; 2 reste(s)

- terre cuite architecturale jetée : 36020 g ; 231 reste(s)

- terre cuite autre : 24430 g ; 20 reste(s)

- pierre architecturale : 370 g ; 7 reste(s)

• **B2010.7.7771** (positive)

Interprétation : PA1 - Couche de démolition

Description : pierres de toutes dimensions ; jaune ; terre sablonneuse

Commentaires : Couche sablonneuse de démolition dans l'angle NO du péristyle XK. Il présente une forte concentration de pierre de toutes tailles. Il s'agit de la démolition des murs à côté du péristyle une fois les toitures effondrées

Datation : _

Relations observées :

s'appuie contre 2010.7.7781

sert d'appui à 2010.7.7765

Représentée sur les minutes :

205.720.19

Inventaire sommaire du mobilier :

—

• **B2010.7.7772** (positive)

Interprétation : PA1 - Couche de démolition

Description : pierres ; marron ; terre

Commentaires : Couche péristyle partie centrale noire avec tuile (en place?) Présence de débris de tuiles dues à l'effondrement de la toiture, disposées sur un sol composé de terre organique. Les débris sont plus nombreux du côté Est de cette UF

Datation : _

Relations observées :

sert d'appui à 2010.7.7750

sert d'appui à 2010.7.7761

s'appuie contre 2010.7.7768
s'appuie contre 2010.7.7785
s'appuie contre 2010.7.7774
s'appuie contre 2010.7.7777

Représentée sur les minutes :

205.720.10

Inventaire sommaire du mobilier :

—

• **B2010.7.7773** (positive)

Interprétation : PA1 - Couche de démolition

Description : quelques pierres, tuiles en grand nombre ;
jaune beige ; sablonneux

Commentaires : Niveau de destruction de la toiture
fouillé après prélèvement des tuiles pour analyses
archéomagnétiques (Partie Nord) Péristyle XK angle NE

Datation : _

Relations observées :

s'appuie contre 2010.7.7778

sert d'appui à 2010.7.7761

s'appuie contre 2010.7.7779

s'appuie contre 2010.7.7764

Représentée sur les minutes :

205.720.18

Inventaire sommaire du mobilier :

- fer clous : 365,3 g ; 216 reste(s)

- terre cuite architecturale conservée : dont 82 tuiles pour
analyses archéomagnétiques ; 91742,2 g ; 278 reste(s)

- terre cuite architecturale jetée : 530874 g ; 4879 reste(s)

- terre cuite autre : 1170 g ; 6 reste(s)

• **B2010.7.7774** (positive)

Interprétation : PT2 - Passe mécanique

Description : pierre, Tuiles , tesson de bouteilles (Bulliot) ;
Noire ; sableux, organiques

Commentaires : Fouille de l'angle Nord Est de la cour K
divisé en quatre partie: Angle Nord Ouest.

Datation : _

Relations observées :

sert d'appui à 2010.7.7772

s'appuie contre 2010.7.7780

s'appuie contre 2010.7.7768

Représentée sur les minutes :

—

Inventaire sommaire du mobilier :

- fer déchets : 13,6 g ; 2 reste(s)

- terre cuite architecturale conservée : 1,89 g ; 7 reste(s)

- terre cuite architecturale jetée : 31,35 g ; 168 reste(s)

• **B2010.7.7775** (positive)

Interprétation : PT2 - Passe mécanique

Description : pierre, Tuiles , tesson de bouteilles (Bulliot) ;
Noire ; sableux, organiques

Commentaires : Fouille de l'angle Nord Est de la cour K
divisé en quatre partie: Angle Nord Est

Datation : _

Relations observées :

s'appuie contre 2010.7.7780

Représentée sur les minutes :

—

Inventaire sommaire du mobilier :

- fer clous : 20,5 g ; 1 reste(s)

- terre cuite architecturale conservée : 7070 g ; 5 reste(s)

- terre cuite architecturale jetée : 27,3 g ; 98 reste(s)

• **B2010.7.7776** (positive)

Interprétation : PT2 - Passe mécanique

Description : pierre, Tuiles , tesson de bouteilles (Bulliot) ;
Noire ; sableux, organiques

Commentaires : Fouille de l'angle Nord Est de la cour K
divisé en quatre partie: Angle Sud Ouest

Datation : _

Relations observées :

s'appuie contre 2010.7.7780

Représentée sur les minutes :

—

Inventaire sommaire du mobilier :

- terre cuite architecturale conservée : 160 g ; 2 reste(s)

- terre cuite architecturale jetée : 19800 g ; 118 reste(s)

• **B2010.7.7777** (positive)

Interprétation : PT2 - Passe mécanique

Description : pierre, Tuiles , tesson de bouteilles (Bulliot) ;
Noire ; sableux, organiques

Commentaires : Fouille de l'angle Nord Est de la cour K
divisé en quatre partie: Angle Sud Est

Datation : _

Relations observées :

sert d'appui à 2010.7.7772

s'appuie contre 2010.7.7780

Représentée sur les minutes :

—

Inventaire sommaire du mobilier :

- fer clous : 23,2 g ; 8 reste(s)

- fer déchets : 25,8 g ; 2 reste(s)

- terre cuite architecturale conservée : 830 g ; 2 reste(s)

- terre cuite architecturale jetée : 18840 g ; 130 reste(s)

• **B2010.7.7778** (positive)

Interprétation : PA71 - Sol construit

Description : jaune ; graviers damés

Commentaires : sol en gravier damé (scaïole) dans la
partie nord du peristyle

Datation : _

Relations observées :

sert d'appui à 2010.7.7779

sert d'appui à 2010.7.7773

Représentée sur les minutes :

—

Inventaire sommaire du mobilier :

-
- **B2010.7.7779** (positive)
Interprétation : PA72 - Enduit
Description : bleu, beige foncé ; angle, verre(bleu égyptien)
Commentaires : plaque d'enduit le long du mur Est de la cour, visible sur 2 mètres linéaire environ. Une fiche couche d'argile ? foncé recouvre la pellicule de bleu (quelques millimètres seulement).
Datation : _
Relations observées :
sert d'appui à 2010.7.7773
s'appuie contre 2010.7.7764
s'appuie contre 2010.7.7778
Représentée sur les minutes :
205.720.16
Inventaire sommaire du mobilier :
- prélèvement : bleu égyptien ; 2 reste(s)
- prélèvement : enduit rouge ; 2 reste(s)
- **B2010.7.7780** (positive)
Interprétation : _
Description : pierres tuiles céramiques ; marron ; argileux, sablonneux
Commentaires : angle NE de la cour à peristyle. Sol ?
Datation : _
Relations observées :
sert d'appui à 2010.7.7774
sert d'appui à 2010.7.7775
sert d'appui à 2010.7.7776
sert d'appui à 2010.7.7777
Représentée sur les minutes :
—
Inventaire sommaire du mobilier :
—
- **B2010.7.7781** (positive)
Interprétation : PA1 - Couche de démolition
Description : orangé ; tegula
Commentaires : toiture effondrée
Datation : _
Relations observées :
sert d'appui à 2010.7.7765
s'appuie contre 2010.7.7806
s'appuie contre 2010.7.7811
s'appuie contre 2010.7.7782
sert d'appui à 2010.7.7771
Représentée sur les minutes :
—
Inventaire sommaire du mobilier :
—
- **B2010.7.7782** (positive)
Interprétation : PA1 - Couche de démolition
- Description* : quelques pierres, tuile ; jaune beige ; sableuse
Commentaires : démolition avec chaux et pierre
Datation : _
Relations observées :
sert d'appui à 2010.7.7781
Représentée sur les minutes :
—
Inventaire sommaire du mobilier :
—
- **B2010.7.7784** (positive)
Interprétation : PA72 - Enduit
Description : beige à tâches rayées ; mortier avec TCA écrasée
Commentaires : superposition de cette coche sur la 7756 correspond à une préparation de mortier et tuiles écrasées. Tâche rouges à différents endroits (surface non homogène)
Datation : _
Relations observées :
est recoupé par 2010.7.7745
sert d'appui à 2010.7.7742
s'appuie contre 2010.7.7756
s'appuie contre 2010.7.7757
Représentée sur les minutes :
205.720.16 ; 205.720.23
Inventaire sommaire du mobilier :
—
- **B2010.7.7785** (positive)
Interprétation : PA1 - Couche de démolition
Description : tuiles + pierre ; noire ; terre + couche de démolition
Commentaires : tuiles cassée encastrée dans une couche de terre noire avec quelques pierres => toiture effondrée. Murs sans protections désagrégés. Sol enfoui sous la couche de démolition. Les tuiles sont tombées, éparées. Présence de racines, de charbon, de calcaire et infimes quantités. Les tuiles sont de tailles variées
Datation : _
Relations observées :
s'appuie contre 2010.7.7786
sert d'appui à 2010.7.7772
Représentée sur les minutes :
205.720.11
Inventaire sommaire du mobilier :
- fer clous : 22,5 g ; 2 reste(s)
- céramique amphore conservée : 399,5 g ; 7 reste(s)
- terre cuite architecturale conservée : dont 20 tuiles pour analyses archéomagnétiques ; 42499,8 g ; 49 reste(s)
- terre cuite architecturale jetée : 61750 g ; 594 reste(s)
- terre cuite autre : 185,2 g ; 1 reste(s)
- **B2010.7.7786** (positive)

Interprétation : _

Description : pierre et terre jaune, boulette d'argile ; jaune ; terre

Commentaires : sol jaune au niveau sous-élevé et sillonné de cavités irrégulière et désordonnée => phénomène naturel de la pousse de racines d'arbre. Amas de pierre encastrée dans le sol => reste des murs effondrés; scaïole

Datation : _

Relations observées :

sert d'appui à 2010.7.7785

Représentée sur les minutes :

205.720.11 ; 205.720.12

Inventaire sommaire du mobilier :

- céramique amphore conservée : 148,8 g ; 3 reste(s)

- terre cuite architecturale jetée : 1507 g ; 25 reste(s)

• **B2010.7.7787** (positive)

Interprétation : _

Description : pierres racines ; jaune foncé ; sablonneux

Commentaires : couche superficielle très meuble. D'une profondeur allant d'environ 3 à 6 cm, présence de nombreuses pierres

Datation : _

Relations observées :

s'appuie contre 2010.7.7792

sert d'appui à 2010.7.7742

Représentée sur les minutes :

205.720.13

Inventaire sommaire du mobilier :

—

• **B2010.7.7788** (négative)

Interprétation : NA10 - Surface d'arasement

Description : Nord Sud ; Rectangulaire

Commentaires : Surface d'arasement du mur stylobate dans le jardin AB. Le mur n'est conservé que sur une assise.

Datation : _

Relations observées :

sert d'appui à 2010.7.7770

Représentée sur les minutes :

205.720.16

Inventaire sommaire du mobilier :

—

• **B2010.7.7789** (positive)

Interprétation : PA4 - Remblai

Description : beaucoup de cailloux de tailles différentes, quelques tuiles ; marron + tâches de mortier orange et jaunes ; terre sablonneuse et en paquet

Commentaires : Jardin AB. L'épaisseur varie beaucoup, elle remplit la canalisation, se situe sur un sol géologique, couleur n'étant pas uniforme (marron clair => noir). Présence de pierre de moyenne et grande dimensions

ainsi que tuile et imbrex ou fragments de brique de colonne. La céramique est très friable

Datation : _

Relations observées :

s'appuie contre 2010.7.7790

remplit 2010.7.7760

sert d'appui à 2010.7.7759

est recoupé par 2010.7.7766

Représentée sur les minutes :

205.720.4

Inventaire sommaire du mobilier :

- fer clous : 7,4 g ; 3 reste(s)

- céramique vaisselle : 30 g ; 4 reste(s)

- céramique amphore conservée : 180 g ; 9 reste(s)

- terre cuite architecturale conservée : 881,1 g ; 4 reste(s)

- terre cuite architecturale conservée : 9480 g ; 147 reste(s)

- terre cuite autre : 802,2 g ; 1 reste(s)

• **B2010.7.7790** (positive)

Interprétation : PN2 - Rocher altéré

Description : jaune ; rhyolithe

Commentaires : Jardin AB- Sondage C rhyolithe dans laquelle est creusée la canalisation. A l'intérieur se trouve la canalisation maçonnée

Datation : _

Relations observées :

est recoupé par 2010.7.7760

sert d'appui à 2010.7.7789

Représentée sur les minutes :

205.720.6

Inventaire sommaire du mobilier :

- fer clous : 3,6 g ; 1 reste(s)

- céramique vaisselle : 26,4 g ; 1 reste(s)

- céramique amphore conservée : 194 g ; 1 reste(s)

- terre cuite architecturale jetée : 267,8 g ; 2 reste(s)

• **B2010.7.7791** (_)

Interprétation : _

Description : _

Commentaires : _

Datation : _

Relations observées :

—

Représentée sur les minutes :

—

Inventaire sommaire du mobilier :

- fer clous : dont un moderne ; 9,5 g ; 2 reste(s)

- céramique amphore conservée : 264,8 g ; 5 reste(s)

- terre cuite architecturale conservée : 7597 g ; 4 reste(s)

- terre cuite architecturale jetée : 3343 g ; 90 reste(s)

- terre cuite autre : imbrex avec traces de feu ou

surcuisson ; 73,5 g ; 1 reste(s)

- pierre architecturale : 186,5 g ; 1 reste(s)

• **B2010.7.7792** (positive)

Interprétation : _

Description : tuiles, pierres ; jaune clair ; sable

Commentaires : Couche meuble d'environ 5 cm de profondeur, présence de tuile et de pierre éparpillées

Datation : _

Relations observées :

s'appuie contre 2010.7.7793

sert d'appui à 2010.7.7787

sert d'appui à 2010.7.7798

s'appuie contre 2010.7.7794

Représentée sur les minutes :

205.720.14

Inventaire sommaire du mobilier :

- céramique vaisselle : 20 g ; 1 reste(s)

- céramique amphore conservée : 60 g ; 1 reste(s)

- terre cuite architecturale conservée : 1090 g ; 4 reste(s)

- terre cuite architecturale jetée : 3120 g ; 39 reste(s)

• **B2010.7.7793** (positive)

Interprétation : _

Description : petite pierre, tuile (très peu) ; rouille ; sable

Commentaires : Niveau très compact à matrice sableuse de couleur rouille. Présence de pierres de petite dimension ainsi que de quelques tuiles.

Datation : _

Relations observées :

sert d'appui à 2010.7.7792

Représentée sur les minutes :

205.720.15

Inventaire sommaire du mobilier :

—

• **B2010.7.7794** (positive)

Interprétation : PA1 - Couche de démolition

Description : pierres ; jaune ; mortier

Commentaires : Couche de démolition sablonneuse présentant une forte concentration de pierres de toutes dimensions.

Datation : _

Relations observées :

sert d'appui à 2010.7.7792

Représentée sur les minutes :

—

Inventaire sommaire du mobilier :

—

• **B2010.7.7796** (positive)

Interprétation : PA71 - Sol construit

Description : Gravier ; Gris

Commentaires : Sondage B. Gravier damés et concassés. Hyp: sol en graviers damés d'une partie de K

Datation : _

Relations observées :

sert d'appui à 2010.7.7750

équivalent de 2010.7.7764

s'appuie contre 2010.7.7798

Représentée sur les minutes :

205.720.13 ; 205.720.14 ; 205.720.15

Inventaire sommaire du mobilier :

—

• **B2010.7.7797** (négative)

Interprétation : NA10 - Surface d'arasement

Description : NE / SO ; rectangulaire ; suit le contour des pierres

Commentaires : péristyle XK arase du mur stylobate est. Arase du à la chute du mur Est du péristyle présence de tuiles sur l'arase(chute de tuiles postérieure à la chute du muret?) Sur l'un des côté, l'arase (bord en particuliers) n'est plus discernable. Présence de nombreuse pierre et couche beige foncée

Datation : _

Relations observées :

sert d'appui à 2010.7.7750

Représentée sur les minutes :

205.720.16

Inventaire sommaire du mobilier :

—

• **B2010.7.7798** (positive)

Interprétation : PA70 - Radier de sol

Description : pierre ; blanc gris ; argileux

Commentaires : couche compact terre argileuse blanche-grise, présence importante de pierre. Elle se situer dansle sondage B Il s'agit de la préparation pour poser un sol en gravier damés

Datation : _

Relations observées :

sert d'appui à 2010.7.7796

s'appuie contre 2010.7.7792

Représentée sur les minutes :

205.720.15

Inventaire sommaire du mobilier :

—

• **B2010.7.7806** (positive)

Interprétation : PA1 - Couche de démolition

Description : tuiles pierres ; noire ; argile

Commentaires : peristyle XK angle NO couche de terre noire avec tuiles. Démolition de la toiture

Datation : _

Relations observées :

sert d'appui à 2010.7.7765

s'appuie contre 2010.7.7811

identique à 2011.7.7860

s'appuie contre 2010.7.7811

Représentée sur les minutes :

205.720.16

Inventaire sommaire du mobilier :

- terre cuite architecturale conservée : 4500 g ; 18 reste(s)
 - terre cuite architecturale jetée : 16661 g ; 140 reste(s)

• **B2010.7.7807** (positive)

Interprétation : PA71 - Sol construit

Description : marron clair ; sol (scaïole)

Commentaires : Angle NO du péristyle (sûrement couvert). Fait en scaïole, longe le mur ouest. Était recouvert d'une démolition de pierre et de tuiles

Datation : _

Relations observées :

sert d'appui à 2010.7.7811

équivalent de 2010.7.7808

équivalent de 2010.7.7812

équivalent de 2010.7.7813

sert d'appui à 2010.7.7811

Représentée sur les minutes :

—

Inventaire sommaire du mobilier :

—

• **B2010.7.7808** (positive)

Interprétation : PA71 - Sol construit

Description : marron clair ; sol (scaïole)

Commentaires : Sol de scaïole, recouvert d'une démolition de tuiles et de pierre. Il fait partie de la galerie du peristyle

Datation : _

Relations observées :

sert d'appui à 2010.7.7811

équivalent de 2010.7.7812

équivalent de 2010.7.7807

équivalent de 2010.7.7813

Représentée sur les minutes :

—

Inventaire sommaire du mobilier :

—

• **B2010.7.7811** (positive)

Interprétation : PA1 - Couche de démolition

Description : beaucoup de tuiles et de terre ; jaune ; démolition

Commentaires : démolition contenant des tuiles et des quart de colonnes (surplombant le stylobate). Se situe juste au dessus du sol en scaïole

Datation : _

Relations observées :

s'appuie contre 2010.7.7812

s'appuie contre 2010.7.7813

identique à 2011.7.7861

s'appuie contre 2010.7.7808

sert d'appui à 2010.7.7781

sert d'appui à 2010.7.7806

s'appuie contre 2010.7.7807

Représentée sur les minutes :

205.720.16

Inventaire sommaire du mobilier :

- fer clous : 58,7 g ; 25 reste(s)

- céramique vaisselle : 40 g ; 1 reste(s)

- céramique amphore conservée : 330 g ; 2 reste(s)

- terre cuite architecturale conservée : dont 11 pour analyses archéomagnétiques ; 56888 g ; 132 reste(s)

- terre cuite architecturale jetée : 159264,85 g ; 1461 reste(s)

- terre cuite autre : 20716 g ; 12 reste(s)

• **B2010.7.7812** (négative)

Interprétation : PA71 - Sol construit

Description : Grapiers damés ; Gris

Commentaires : Grapiers concassés et damés. Partie du sol des galeries X dans l'angle Nord Ouest.

Datation : _

Relations observées :

équivalent de 2010.7.7808

équivalent de 2010.7.7813

équivalent de 2010.7.7807

Représentée sur les minutes :

—

Inventaire sommaire du mobilier :

—

• **B2010.7.7813** (négative)

Interprétation : PA71 - Sol construit

Description : Grapiers damés ; Gris

Commentaires : Grapiers concassés et damés. Partie du sol des galeries X dans l'angle Nord Ouest.

Datation : _

Relations observées :

sert d'appui à 2010.7.7811

équivalent de 2010.7.7812

équivalent de 2010.7.7807

équivalent de 2010.7.7808

Représentée sur les minutes :

—

Inventaire sommaire du mobilier :

—

• **B2010.7.7815** (positive)

Interprétation : PA70 - Radier de sol

Description : pierre de tailles moyenne ; marron ; terre

Commentaires : hérisson de préparation du sol du peristyle XK, Galerie Nord. Appuyé à un mur (stylobate) séparant la galerie du jardin. Les pierres sont placées arrête vers le haut pour la pose de petite cailloutis qui se placeront entre les pierres plus grosse en dernier se trouvera placé du gravier afin de combler les espaces restant et qui formera la scaïole

Datation : _

Relations observées :

s'appuie contre 2010.7.7816

s'appuie contre 2010.7.7818

sert d'appui à 2010.7.7764

Représentée sur les minutes :

—

Inventaire sommaire du mobilier :

- fer clous : 1,3 g ; 1 reste(s)

- céramique amphore conservée : 8,5 g ; 2 reste(s)

- terre cuite architecturale conservée : 0,055 g ; 2 reste(s)

- terre cuite architecturale jetée : 536,2 g ; 25 reste(s)

• **B2010.7.7816** (positive)

Interprétation : PA70 - Radier de sol

Description : amphore de petite taille ; jaune orangée ; sable

Commentaires : Sol en amphore pillés. Mélange de terrazzo , de terre noire, de mortier et terre orangé. Sous le hérisson de la pièce BJ. Sol Inégal par rapport au niveau.

Datation : _

Relations observées :

est recoupé par 2010.7.7817

sert d'appui à 2010.7.7815

Représentée sur les minutes :

—

Inventaire sommaire du mobilier :

—

• **B2010.7.7817** (négative)

Interprétation : NA34 - Fosse de fondation

Description : Est Ouest ; rectangulaire ; en forme de U

Commentaires : largeur d'environ 30 cm, Fosse de fondation du mur XK, Rempli par comble de couleur claires, Comprend des tâches sombre; fosse à niveau irrégulier

Datation : _

Relations observées :

est rempli par 2010.7.7818

Représentée sur les minutes :

—

Inventaire sommaire du mobilier :

—

• **B2010.7.7818** (positive)

Interprétation : PA36 - Remplissage fondation

Description : Cailloux de petite taille et reste de terrazzo ; Grise ; Terre

Commentaires : Remblais grisâtre à tâche noire.

Epaisseur d'environ 30 cm. Accolé au mur X/K

Datation : _

Relations observées :

sert d'appui à 2010.7.7815

remplit 2010.7.7817

Représentée sur les minutes :

—

Inventaire sommaire du mobilier :

—

• **B2010.7.7822** (positive)

Interprétation : PA30 - Maçonnerie, mur

Description : _

Commentaires : Mur ouest pièce F, Il la sépare du peristyle XK

Datation : _

Relations observées :

équivalent de 2009.7.7726

identique à 2009.7.7724

identique à 2010.7.7823

Représentée sur les minutes :

—

Inventaire sommaire du mobilier :

—

• **B2010.7.7823** (positive)

Interprétation : PA30 - Maçonnerie, mur

Description : _

Commentaires : Mur sud de la pièce F. Il la sépare de la pièce E (non fouillée)

Datation : _

Relations observées :

identique à 2010.7.7824

identique à 2011.7.7919

Représentée sur les minutes :

—

Inventaire sommaire du mobilier :

—

• **B2010.7.7824** (positive)

Interprétation : PA30 - Maçonnerie, mur

Description : _

Commentaires : Mur Est pièce F; Il la sépare du portique du jardin AB. Il est visible grâce à une tranchée Bulliot (7745)

Datation : _

Relations observées :

identique à 2010.7.7823

identique à 2009.7.7724

Représentée sur les minutes :

—

Inventaire sommaire du mobilier :

—

• **B2010.7.7825** (positive)

Interprétation : PA71 - Sol construit

Description : _

Commentaires : Sol en scaiole des galeries X.

Datation : _

Relations observées :

—

Représentée sur les minutes :

205.720.16 ; 205.740.1 ; 205.740.27

Inventaire sommaire du mobilier :

—

• **B2010.7.7826** (négative)*Interprétation* : NA32 - Tranchée de canalisation*Description* : du Nord- Ouest au Sud- Est ; rectangulaire ; en U*Commentaires* : Tranchée de canalisation qui traverse les pièces H et BL (couloir) et le portique du jardin AB. La canalisation continue son parcours vers l'atrium BN et vers la source aménagée (?) résultats 2010.

Elle se présente directement creusée dans le sol en saïole des pièces ainsi que dans leur hérisson de préparation.

Datation : _*Relations observées* :

—

Représentée sur les minutes :

205.720.16 ; 205.740.1 ; 205.740.29

Inventaire sommaire du mobilier :

—

• **B2011.7.7827** (négative)*Interprétation* : NA10 - Surface d'arasement*Description* : Nord/Sud ; Rectangulaire ; Plat*Commentaires* : Pièce P: Arase du mur Est de la pièce P fouillé en 2004 et nettoyé au printemps 2011 pour consolidation et restitution.*Datation* : _*Relations observées* :

est recoupé par 2011.7.7830

Représentée sur les minutes :

205.740.1 ; 205.740.28

Inventaire sommaire du mobilier :

—

• **B2011.7.7828** (positive)*Interprétation* : PA30 - Maçonnerie, mur*Description* : Gris / Rose ; Pierre (Granit)*Commentaires* : Bloc de granit situé au Sud du seuil qui lie la pièce P à la pièce OO. Il sert de pied droit et a été trouvé suite au nettoyage pour consolider et restituer les murs de la pièce.*Datation* : _*Relations observées* :

équivalent de 2011.7.7829

identique à 2011.7.7830

Représentée sur les minutes :

205.740.28

Inventaire sommaire du mobilier :

—

• **B2011.7.7829** (positive)*Interprétation* : PA30 - Maçonnerie, mur*Description* : Gris/ Rose ; Pierre (Granit)*Commentaires* : Bloc de pierre tombé dans une tranchée Bulliot et retrouvé au moment du nettoyage pour la consolidation et restitution des murs de la pièce P. Il était probablement situé dans la partie Nord du seuil qui met en communication la pièce P et la pièce OO.*Datation* : _*Relations observées* :

équivalent de 2011.7.7828

remplit 2004.7.7059

Représentée sur les minutes :

205.740.28

Inventaire sommaire du mobilier :

—

• **B2011.7.7830** (négative)*Interprétation* : NA60 - Ouverture, Seuil de porte*Description* : Nord/ Sud ; rectangulaire ; Plat*Commentaires* : Seuil de porte de forme rectangulaire situé dans le mur 7060 qui débute au sud par un pied droit en granit in situ. Au nord, le seuil est recoupé par une fosse Bulliot (7059) dans laquelle un deuxième granit à été retrouvé.*Datation* : _*Relations observées* :

recoupe 2011.7.7827

est recoupé par 2004.7.7059

identique à 2011.7.7828

Représentée sur les minutes :

205.740.28

Inventaire sommaire du mobilier :

—

• **B2011.7.7831** (positive)*Interprétation* : PT1 - Nettoyage*Description* : Pierre de grosse moyenne et petit dimension, racines

; Marron clair et foncé, gris, noir ; Terre

Commentaires : Nettoyage et décapage de la surface de fouille 2011 et des coupes Ouest, Sud et Est du chantier*Datation* : _*Relations observées* :

s'appuie contre 2011.7.7832

s'appuie contre 2011.7.7833

s'appuie contre 2011.7.7836

s'appuie contre 2011.7.7837

s'appuie contre 2011.7.7857

s'appuie contre 2011.7.7874

s'appuie contre 2011.7.7851

s'appuie contre 2011.7.7906

s'appuie contre 2011.7.7915

s'appuie contre 2011.7.7854

s'appuie contre 2011.7.7881

Représentée sur les minutes :

—

Inventaire sommaire du mobilier :

- fer objet : recent ; 712,1 g ; 5 reste(s)
- fer clous : Ancien et récents ; 124,2 g ; 11 reste(s)
- céramique vaisselle : 2999,3 g ; 157 reste(s)
- céramique amphore conservée : 5600 g ; 62 reste(s)
- terre cuite architecturale conservée : Tuiles 13 (5,07kg) ; Imbrex 3 (0.62kg) ; 5690 g ; 16 reste(s)
- terre cuite architecturale jetée : Tuiles 435 (42,24kg) ; Imbrex 98(8,78kg) ; Indeterminés 419 (61,4kg) ; 110920 g ; 899 reste(s)
- terre cuite autre : 17700 g ; 18 reste(s)
- verre récipient : Bouteilles ou verres modernes ; 3382,8 g ; 127 reste(s)
- verre à vitre : Récent ; 43,7 g ; 17 reste(s)
- pierre architecturale : calcaire fragmentaire +quart de rond grès+ Bloc granit (récent?) ; 51420 g ; 10 reste(s)
- pierre autres : Tesselles mosaïque calcaire ; 297,5 g ; 382 reste(s)
- terre cuite architecturale : Briques modernes ; 24920 g ; 24 reste(s)
- terre cuite architecturale : Tuiles modernes ; 64,6 g ; 2 reste(s)
- organique autre : Morceaux de plastique ; 12,8 g ; 2 reste(s)

• **B2011.7.7832** (positive)

Interprétation : PA5 - Remblai de fossé

Description : Petites, moyennes et grosses pierres. TCA ; Marron foncé ; sablonneuse

Commentaires : Il s'agit d'un remblai de fosse Bulliot.

L'UF présente des tuiles et des briques de colonnes. On remarque une plus grande densité de TCA à l'Ouest qu'à l'Est.

Datation : M40 Fouilles anciennes
+ 1868 + 1904

Relations observées :

sert d'appui à 2011.7.7831

s'appuie contre 2011.7.7834

remplit 2011.7.7849

est recoupé par 2011.7.7840

Représentée sur les minutes :

205.740.17

Inventaire sommaire du mobilier :

- céramique vaisselle : 48,5 g ; 2 reste(s)
- terre cuite architecturale conservée : 1051 g ; 5 reste(s)
- terre cuite architecturale jetée : 28130 g ; 259 reste(s)
- terre cuite autre : 10410 g ; 7 reste(s)
- verre récipient : 69 g ; 1 reste(s)
- terre cuite architecturale : Moderne ; 181 g ; 2 reste(s)

• **B2011.7.7833** (positive)

Interprétation : PA4 - Remblai

Description : petites moyennes et grandes pierres ; Marron foncé et marron clair ; Terre granuleuse et sablonneuse

Commentaires : Couche de remblai granuleuse/

sablonneuse. Couche plus fine à l'Est de l'UF.

Datation : _

Relations observées :

sert d'appui à 2011.7.7831

s'appuie contre 2011.7.7835

Représentée sur les minutes :

_

Inventaire sommaire du mobilier :

- fer objet : 250 g ; 19 reste(s)

- fer clous : 40 g ; 2 reste(s)

- céramique vaisselle : 443,3 g ; 24 reste(s)

- céramique amphore conservée : 723 g ; 13 reste(s)

- terre cuite architecturale jetée : 8226 g ; 174 reste(s)

- verre récipient : 25,8 g ; 4 reste(s)

- verre à vitre : 20,6 g ; 13 reste(s)

- pierre architecturale : 53,5 g ; 1 reste(s)

- pierre autres : mosaïque ; 20,7 g ; 38 reste(s)

- organique bois : Charbon ; 1 g ; 1 reste(s)

- terre cuite autre : Brique moderne ; 1001 g ; 2 reste(s)

- terre cuite autre : Briques moderne jetées ; 236 g ; 3 reste(s)

• **B2011.7.7834** (positive)

Interprétation : PA1 - Couche de démolition

Description : Grosses et moyennes pierres

; Marron clair ; Terre argileuse

Commentaires : Couche de démolition. Plus de pierres au centre par rapport au bords de la couche. L'UF est délimité par un mur à l'Est. La couche de démolition est très fine.

Datation : _

Relations observées :

sert d'appui à 2011.7.7832

s'appuie contre 2011.7.7837

s'appuie contre 2011.7.7839

Représentée sur les minutes :

205.740.18

Inventaire sommaire du mobilier :

- terre cuite architecturale conservée : 150 g ; 1 reste(s)

- terre cuite architecturale jetée : 6400 g ; 60 reste(s)

- terre cuite autre : 9980 g ; 8 reste(s)

• **B2011.7.7835** (positive)

Interprétation : PA4 - Remblai

Description : Petites, moyennes et grosses pierres ; Marron foncé/ noir ; Terre argileuse

Commentaires : Péristyle X/K : Remblais moderne

Datation : _

Relations observées :

sert d'appui à 2011.7.7833

s'appuie contre 2011.7.7838

Représentée sur les minutes :

205.740.11

Inventaire sommaire du mobilier :

- céramique vaisselle : 304,6 g ; 14 reste(s)

- céramique amphore conservée : 251,3 g ; 7 reste(s)
- terre cuite architecturale conservée : 410,5 g ; 2 reste(s)
- terre cuite architecturale jetée : 3748 g ; 483 reste(s)
- terre cuite autre : 3910 g ; 2 reste(s)
- verre récipient : 24,8 g ; 4 reste(s)
- pierre autres : tesselles de mosaïque ; 31,7 g ; 64 reste(s)

• **B2011.7.7836** (positive)

Interprétation : PA4 - Remblai

Description : Petites, moyennes et grosses pierres ; Marron foncé ; Terre sablonneuse

Commentaires : Pièce E: couche de remblai avec terre sablonneuse de couleur marron foncé, présence de pierres de toutes tailles

Datation : _

Relations observées :

s'appuie contre 2011.7.7831

remplit 2011.7.7840

remplit 2011.7.7841

s'appuie contre 2011.7.7862

Représentée sur les minutes :

205.740.15

Inventaire sommaire du mobilier :

- fer clous : Moderne ; 22,6 g ; 1 reste(s)
- céramique vaisselle : 1479,8 g ; 85 reste(s)
- céramique amphore conservée : 1940 g ; 33 reste(s)
- terre cuite architecturale conservée : 358,5 g ; 1 reste(s)
- terre cuite architecturale jetée : 14598 g ; 212 reste(s)
- terre cuite autre : 3190 g ; 5 reste(s)
- verre récipient : 2550 g ; 71 reste(s)
- verre à vitre : 19 g ; 5 reste(s)
- pierre architecturale : 3070 g ; 3 reste(s)

• **B2011.7.7837** (positive)

Interprétation : PA4 - Remblai

Description : Grosses, moyennes et petites pierres. TCA ; Marron foncé ; Terre argileuse

Commentaires : Jardin AB: Couche de terre foncé.

Grande concentration de TCA au nord. Concentration de pierres à l'ouest qui suggérerait la présence d'un mur. La surface est vallonnée.

Datation : _

Relations observées :

sert d'appui à 2011.7.7831

sert d'appui à 2011.7.7834

s'appuie contre 2011.7.7850

Représentée sur les minutes :

205.740.19

Inventaire sommaire du mobilier :

- céramique vaisselle : 1,3 g ; 1 reste(s)
- céramique amphore conservée : 366,9 g ; 2 reste(s)
- terre cuite architecturale conservée : 2700 g ; 8 reste(s)
- terre cuite architecturale jetée : 42250 g ; 390 reste(s)
- terre cuite autre : 3890 g ; 8 reste(s)

• **B2011.7.7838** (positive)

Interprétation : PA4 - Remblai

Description : Petites, moyennes et grandes pierres. ; Marron clair à marron foncé ; Argileuse et sablonneuse
Commentaires : Péristyle X/K. Présence de TCA. De grosses, moyennes et petites pierres en abondance. La terre est parfois argileuse et parfois sablonneuse, de couleur marron foncé. La couche paraît épaisse et très perturbé à cause des racines d'un arbre et des fouilles de Bulliot

Datation : _

Relations observées :

sert d'appui à 2011.7.7835

s'appuie contre 2011.7.7863

s'appuie contre 2011.7.7867

Représentée sur les minutes :

205.740.12

Inventaire sommaire du mobilier :

- céramique vaisselle : 391,7 g ; 25 reste(s)
- céramique amphore conservée : 15,3 g ; 1 reste(s)
- terre cuite architecturale conservée : 592 g ; 9 reste(s)
- terre cuite architecturale jetée : 71120 g ; 740 reste(s)
- terre cuite autre : 21,5 g ; 3 reste(s)
- verre récipient : 45,6 g ; 2 reste(s)
- pierre architecturale : 74,6 g ; 1 reste(s)
- organique bois : Charbon ; 1 g ; 1 reste(s)

• **B2011.7.7839** (positive)

Interprétation : PA1 - Couche de démolition

Description : Petites, moyennes et grosses pierres. TCA ; Marron clair ; Terre

Commentaires : UF rectangulaire contenant essentiellement des pierres. La couche est peu vallonnée et est délimité par un mur à l'Ouest. Nous supposons un stylobate à l'Est. Parallèlement au mur à l'Ouest, il y a une moitié de colonne constitué de brique.

Datation : _

Relations observées :

sert d'appui à 2011.7.7834

est recoupé par 2011.7.7858

s'appuie contre 2011.7.7843

Représentée sur les minutes :

205.740.19

Inventaire sommaire du mobilier :

- fer objet : 89,9 g ; 1 reste(s)
- céramique vaisselle : 26,6 g ; 4 reste(s)
- céramique amphore conservée : 479 g ; 7 reste(s)
- terre cuite architecturale conservée : 1281 g ; 3 reste(s)
- terre cuite architecturale jetée : 7540 g ; 116 reste(s)
- terre cuite autre : 27800 g ; 59 reste(s)
- verre récipient : 113,9 g ; 2 reste(s)
- terre cuite autre : Partie de colonne constituée de briques ; 1 reste(s)

• **B2011.7.7840** (négative)

Interprétation : NA33 - Fosse

Description : Nord/ Sud ; Irrégulière ; Coté Nord assez plat. Côté sud irrégulier (remonte côté Ouest)

Commentaires : Fosse de tranchée Bulliot orienté Nord/ Sud de forme irrégulière mais dont l'axe principal est un axe de symétrie. La partie Nord est de forme trapézoïdale. La partie Sud est rectangulaire. Le fond est irrégulier, assez plat dans sa partie Nord. On peut voir très clairement le mur délimitant la pièce dans la limite Sud de la fosse

Datation : _

Relations observées :

est rempli par 2011.7.7836

recoupe 2011.7.7862

recoupe 2011.7.7867

recoupe 2011.7.7845

recoupe 2011.7.7855

recoupe 2011.7.7913

recoupe 2011.7.7914

recoupe 2011.7.7916

recoupe 2011.7.7862

recoupe 2011.7.7867

Représentée sur les minutes :

205.740.16

Inventaire sommaire du mobilier :

—

• **B2011.7.7841** (négative)

Interprétation : NA33 - Fosse

Description : Est / Ouest ; Étiré / allongé et recourbé vers l'Ouest ; Relativement arrondi mais irrégularité vers l'Ouest

Commentaires : Pièce E: fosse que l'on peut attribuer aux fouilles du XIXe siècle de forme allongée et recourbée, délimité à l'extrémité Ouest par un angle de mur. Le fond y est arrondi avec quelques irrégularités côté Ouest.

Fosse orienté Est Ouest

Datation : _

Relations observées :

est rempli par 2011.7.7836

recoupe 2011.7.7862

recoupe 2011.7.7855

Représentée sur les minutes :

205.740.16

Inventaire sommaire du mobilier :

—

• **B2011.7.7843** (positive)

Interprétation : PA71 - Sol construit

Description : Marron Jaune Gris ; Gravier damés

Commentaires : Jardin AB : Sol en graviers damés, surface de couleur marron jaune et gris (de plus en plus gris vers le nord).

Datation : _

Relations observées :

sert d'appui à 2011.7.7839

sert d'appui à 2011.7.7850

est recoupé par 2011.7.7849

est recoupé par 2011.7.7858

s'appuie contre 2011.7.7848

s'appuie contre 2011.7.7868

s'appuie contre 2011.7.7852

Représentée sur les minutes :

205.740.27

Inventaire sommaire du mobilier :

—

• **B2011.7.7844** (positive)

Interprétation : PA1 - Couche de démolition

Description : Tuiles, Pierres ; Noir ; Terre argileuse

Commentaires : Péristyle XK. Tuiles de toiture effondrée et dispersé de manière hétérogène. Au Sud du secteur, le long de la coupe, présence de tuiles mieux conservées. Amas de pierres au Sud-Ouest de l'UF.

Datation : _

Relations observées :

sert d'appui à 2011.7.7863

s'appuie contre 2011.7.7845

s'appuie contre 2011.7.7893

Représentée sur les minutes :

205.740.26

Inventaire sommaire du mobilier :

- fer clous : 74,2 g ; 1 reste(s)

- terre cuite architecturale conservée : analyses rchéomagnétiques ; 95,620 g ; 140 reste(s)

- terre cuite architecturale jetée : 288960 g ; 2361 reste(s)

- verre récipient : 15,4 g ; 1 reste(s)

• **B2011.7.7845** (positive)

Interprétation : PA1 - Couche de démolition

Description : Tuiles, pierres ; Jaune ; Terre sablonneuse

Commentaires : Péristyle X/K Continuité de l'effondrement de la toiture avec des tuiles mieux conservées et dispersées de manière hétérogène. Quelques pierres au Nord Est de l'UF

Datation : _

Relations observées :

est recoupé par 2011.7.7840

sert d'appui à 2011.7.7844

sert d'appui à 2011.7.7867

sert d'appui à 2011.7.7846

s'appuie contre 2011.7.7873

s'appuie contre 2011.7.7893

Représentée sur les minutes :

205.740.26

Inventaire sommaire du mobilier :

- fer clous : 121 g ; 17 reste(s)

- terre cuite architecturale conservée : analyses archéomagnétiques ; 45350 g ; 145 reste(s)

- terre cuite architecturale jetée : 152540 g ; 1349 reste(s)
- terre cuite autre : 5000 g ; 4 reste(s)

• **B2011.7.7846** (positive)

Interprétation : PA72 - Enduit

Description : Rouge Blanc ; Traces d'enduits

Commentaires : Pièce E. Traces d'enduits bien visible situées sur la partie Est du secteur de la toiture effondré.

Datation : _

Relations observées :

s'appuie contre 2011.7.7845

sert d'appui à 2011.7.7867

Représentée sur les minutes :

—

Inventaire sommaire du mobilier :

—

• **B2011.7.7847** (positive)

Interprétation : PA70 - Radier de sol

Description : Pierres Tuiles ; Marron foncé ; Terre argileuse

Commentaires : Couche de préparation marron foncé de nature légèrement argileuse. Présence de pierres éparpillées, peu de tuiles

Datation : _

Relations observées :

sert d'appui à 2011.7.7874

s'appuie contre 2011.7.7875

s'appuie contre 2011.7.7876

s'appuie contre 2011.7.7905

s'appuie contre 2011.7.7885

Représentée sur les minutes :

205.740.5

Inventaire sommaire du mobilier :

—

• **B2011.7.7848** (positive)

Interprétation : PA70 - Radier de sol

Description : Petites pierres ; Marron foncé/ Noir Jaune ; Gravier de grosse taille

Commentaires : Jardin AB. Préparation de sol de couleur marron foncé, presque noire et jaune. Composé de gros graviers. La surface est relativement plane. Présence de pierres de petites dimensions.

Datation : _

Relations observées :

sert d'appui à 2011.7.7843

est recoupé par 2011.7.7849

est recoupé par 2011.7.7858

s'appuie contre 2011.7.7868

Représentée sur les minutes :

—

Inventaire sommaire du mobilier :

—

• **B2011.7.7849** (négative)

Interprétation : NA33 - Fosse

Description : Nord Est ; Arrondie (presque ronde) ; En cuvette

Commentaires : Jardin AB. Perturbation ronde situé au Nord Est du jardin AB. Le trou apparaît peu profond, en cuvette, avec beaucoup d'irrégularités, autant sur les parois que sur le fond. Présence de pierres

Datation : M40 Fouilles anciennes

+ 1868 + 1904

Relations observées :

est rempli par 2011.7.7832

recoupe 2011.7.7843

recoupe 2011.7.7848

Représentée sur les minutes :

205.740.27

Inventaire sommaire du mobilier :

—

• **B2011.7.7850** (positive)

Interprétation : PA1 - Couche de démolition

Description : Pierres et TCA ; Marron orangé ; Terre

Commentaires : Jardin AB. Couche de couleur marron orangé et présence de tuiles éparpillées et de pierres de moyennes dimensions. Proche de la fosse Bulliot 7858.

Datation : _

Relations observées :

sert d'appui à 2011.7.7837

s'appuie contre 2011.7.7843

est recoupé par 2011.7.7858

s'appuie contre 2011.7.7869

s'appuie contre 2011.7.7868

Représentée sur les minutes :

205.740.20

Inventaire sommaire du mobilier :

- fer clous : 5,3 g ; 2 reste(s)

- céramique vaisselle : 117 g ; 4 reste(s)

- céramique amphore rejetée : 298,3 g ; 5 reste(s)

- terre cuite architecturale conservée : 26860 g ; 44

reste(s)

- terre cuite architecturale jetée : 422910 g ; 2524 reste(s)

- terre cuite autre : 16600 g ; 21 reste(s)

- pierre architecturale : 96 g ; 2 reste(s)

- terre cuite architecturale conservée : 620 g ; 1 reste(s)

• **B2011.7.7851** (négative)

Interprétation : NA10 - Surface d'arasement

Description : Est- Ouest ; Rectangulaire ; Irrégulier

Commentaires : Arase du mur Est de la pièce E.

Effondrement au coin Nord Est. Pierre assez bien conservées sur les côtés mais la partie centrale de l'arase est surtout constituée de sable, dernière trace de la présence de mortier de chaux.

Datation : _

Relations observées :

sert d'appui à 2011.7.7831

recoupe 2011.7.7853

recoupe 2011.7.7852

Représentée sur les minutes :

205.740.27

Inventaire sommaire du mobilier :

—

• **B2011.7.7852** (positive)

Interprétation : PA30 - Maçonnerie, mur

Description : Pierres ; Jaune ; Sable

Commentaires : Élévation Est (côté portique) du mur Est de la pièce E (vue du côté du jardin AB). Élévation sur une seule assise visible car le sol du jardin AB est plus élevé que le sol de la pièce E.

Datation : _

Relations observées :

sert d'appui à 2011.7.7843

est recoupé par 2011.7.7851

Représentée sur les minutes :

205.740.23

Inventaire sommaire du mobilier :

—

• **B2011.7.7853** (positive)

Interprétation : PA30 - Maçonnerie, mur

Description : Pierres ; Jaune ; Sable

Commentaires : Élévation Ouest du mur Est de la pièce E. Élévation sur quatre assises sauf à l'angle Nord qui ne conserve que deux assises. La première et la deuxième assises sont des ressauts de fondation.

Datation : _

Relations observées :

sert d'appui à 2011.7.7870

sert d'appui à 2011.7.7862

est recoupé par 2011.7.7851

Représentée sur les minutes :

205.740.24

Inventaire sommaire du mobilier :

—

• **B2011.7.7854** (négative)

Interprétation : NA10 - Surface d'arasement

Description : Nord Sud ; Rectangulaire ; Irrégulier

Commentaires : Arase du mur Sud de la pièce E. Surface plutôt plane sur les 2/3 mais irrégularité et moins bonne conservation vers l'Ouest.

Datation : _

Relations observées :

sert d'appui à 2011.7.7831

recoupe 2011.7.7855

Représentée sur les minutes :

205.740.18 ; 205.740.19 ; 205.740.27

Inventaire sommaire du mobilier :

—

• **B2011.7.7855** (positive)

Interprétation : PA30 - Maçonnerie, mur

Description : Pierres ; Jaune ; Sable de mortier

Commentaires : Élévation Nord du mur Sud de la pièce E. Quatre ou cinq assises de pierres plutôt bien alignées. Sable jaune (reste de mortier à base de chaux).

Datation : _

Relations observées :

est recoupé par 2011.7.7840

est recoupé par 2011.7.7841

sert d'appui à 2011.7.7870

sert d'appui à 2011.7.7862

est recoupé par 2011.7.7854

Représentée sur les minutes :

205.740.25

Inventaire sommaire du mobilier :

—

• **B2011.7.7856** (positive)

Interprétation : PA30 - Maçonnerie, mur

Description : Pierres ; Jaune ; Sable (reste de mortier à base de chaux)

Commentaires : Élévation Sud du mur Nord de la pièce E. Assises régulières mais élévation plus importante dans la partie centrale du mur. Pierres de dimensions importante.

Datation : _

Relations observées :

sert d'appui à 2011.7.7870

sert d'appui à 2011.7.7862

est recoupé par 2010.7.7754

Représentée sur les minutes :

205.740.22

Inventaire sommaire du mobilier :

—

• **B2011.7.7857** (positive)

Interprétation : PA4 - Remblai

Description : Pierres ; Jaune Noir ; Terre

Commentaires : Jardin AB Remplissage de fosse de tranché Bulliot (7858). Matrice noire avec matériel XIXème. Concentration de pierre plus élevée dans la moitié Est de la fosse.

Datation : M40 Fouilles anciennes

+ 1868 + 1904

Relations observées :

sert d'appui à 2011.7.7831

remplit 2011.7.7858

Représentée sur les minutes :

205.740.17

Inventaire sommaire du mobilier :

- céramique vaisselle : 9,4 g ; 2 reste(s)

- terre cuite architecturale jetée : 8390 g ; 27 reste(s)

• **B2011.7.7858** (négative)

Interprétation : NA33 - Fosse

Description : Est-Ouest ; Rectangulaire ; Cuvette

Commentaires : Jardin AB. Fosse de tranchée Bulliot.

Légère déclinaison d'Ouest en Est et pente à environ 45% côté Est

Datation : M40 Fouilles anciennes
+ 1868 + 1904

Relations observées :

recoupe 2011.7.7839

recoupe 2011.7.7843

recoupe 2011.7.7848

recoupe 2011.7.7850

est rempli par 2011.7.7857

Représentée sur les minutes :

205.740.20 ; 205.740.27

Inventaire sommaire du mobilier :

—

• **B2011.7.7859** (positive)

Interprétation : PA71 - Sol construit

Description : Gravier ; Gravier gris. Sable de mortier Jaune

Commentaires : Sol en graviers damés situé à l'angle Nord Ouest du péristyle: Galerie Nord et Ouest

Datation : _

Relations observées :

sert d'appui à 2011.7.7860

sert d'appui à 2011.7.7867

Représentée sur les minutes :

—

Inventaire sommaire du mobilier :

—

• **B2011.7.7860** (positive)

Interprétation : PA1 - Couche de démolition

Description : Pierres de grosses dimensions, TCA ; Marron foncé ; Terre

Commentaires : Couche de démolition individualisée dans l'angle Nord/ Ouest du péristyle X/K à matrice foncée.

Faible épaisseur. La couche présente en surface une importante quantité de TCA et de pierres. Individualisé et documenté en 2010

Datation : _

Relations observées :

s'appuie contre 2011.7.7859

s'appuie contre 2011.7.7861

s'appuie contre 2011.7.7864

s'appuie contre 2011.7.7865

s'appuie contre 2011.7.7866

identique à 2010.7.7806

Représentée sur les minutes :

—

Inventaire sommaire du mobilier :

- céramique amphore conservée : 15,4 g ; 2 reste(s)

- terre cuite architecturale conservée : analyses

archéomagnétiques ; 42700 g ; 82 reste(s)

- terre cuite architecturale jetée : 75960 g ; 706 reste(s)

• **B2011.7.7861** (positive)

Interprétation : PA1 - Couche de démolition

Description : TCA, Pierres de petite moyenne et grosse dimension ; Jaune ; Terre sablonneuse

Commentaires : Couche de démolition présente dans l'angle Nord Ouest du péristyle X/K à matrice jaune sablonneuse. Elle présente une épaisseur assez importante et une importante concentration de TCA (principalement des matériaux de toiture). Cette couche a été partiellement fouillée en 2010 (intervention 720)

Datation : _

Relations observées :

sert d'appui à 2011.7.7860

identique à 2010.7.7811

s'appuie contre 2011.7.7864

s'appuie contre 2011.7.7865

s'appuie contre 2011.7.7866

Représentée sur les minutes :

—

Inventaire sommaire du mobilier :

- fer clous : 250 g ; 42 reste(s)

- céramique vaisselle : 37,5 g ; 2 reste(s)

- céramique amphore conservée : 282,2 g ; 2 reste(s)

- terre cuite architecturale conservée : analyses

archéomagnétiques ; 84250 g ; 263 reste(s)

- terre cuite architecturale jetée : 476580 g ; 5634 reste(s)

- terre cuite autre : 3540 g ; 6 reste(s)

- pierre architecturale : 57,2 g ; 2 reste(s)

• **B2011.7.7862** (positive)

Interprétation : PA1 - Couche de démolition

Description : Pierres, TCA ; Marron Jaune ; Terre

Commentaires : Pièce E. Couche de démolition comprenant des traces de mortier, des pierres et de la TCA.

Datation : _

Relations observées :

est recoupé par 2011.7.7841

s'appuie contre 2011.7.7853

s'appuie contre 2011.7.7855

s'appuie contre 2011.7.7856

est recoupé par 2011.7.7840

sert d'appui à 2011.7.7836

s'appuie contre 2011.7.7870

s'appuie contre 2011.7.7871

s'appuie contre 2011.7.7872

Représentée sur les minutes :

205.740.16

Inventaire sommaire du mobilier :

- fer objet : 4 g ; 1 reste(s)

- fer clous : 188 g ; 40 reste(s)

- céramique vaisselle : 90,2 g ; 14 reste(s)

- céramique amphore conservée : 263,1 g ; 4 reste(s)
- terre cuite architecturale conservée : 120 g ; 1 reste(s)
- terre cuite architecturale jetée : 11840 g ; 222 reste(s)
- verre récipient : 41,8 g ; 9 reste(s)
- pierre mortier de chaux : 22 g ; 7 reste(s)

• **B2011.7.7863** (positive)

Interprétation : PA1 - Couche de démolition

Description : Pierres, Tuiles ; Noir Marron foncé ; Terre

Commentaires : Partie Nord Est du péristyle X/K . Couche marron foncé/ noire. Importante concentration de TCA (principalement des éléments de toiture) et de pierres.

Datation : _

Relations observées :

sert d'appui à 2011.7.7838

s'appuie contre 2011.7.7844

s'appuie contre 2011.7.7867

Représentée sur les minutes :

205.740.13

Inventaire sommaire du mobilier :

- fer clous : 21,2 g ; 1 reste(s)
- céramique amphore conservée : 31,8 g ; 1 reste(s)
- terre cuite architecturale conservée : 5060 g ; 18 reste(s)
- terre cuite architecturale jetée : 62600 g ; 399 reste(s)
- terre cuite autre : 1130 g ; 19 reste(s)
- verre à vitre : 3,3 g ; 1 reste(s)
- pierre architecturale : 5860 g ; 1 reste(s)

• **B2011.7.7864** (positive)

Interprétation : PA1 - Couche de démolition

Description : TCA, Pierres ; Noir ; Terre

Commentaires : Toiture effondré du stylobate. De nombreux fragment de tuiles parfois très gros provenant du toit effondré sont encastrés dans une terre noire. Cette couche de tuiles en mille-feuille est de forme carrée et se trouve dans le péristyle X/K

Datation : _

Relations observées :

sert d'appui à 2011.7.7860

sert d'appui à 2011.7.7861

s'appuie contre 2011.7.7865

s'appuie contre 2011.7.7866

Représentée sur les minutes :

—

Inventaire sommaire du mobilier :

- fer clous : 1,6 g ; 1 reste(s)
- céramique vaisselle : 29,2 g ; 3 reste(s)
- céramique amphore conservée : 326,4 g ; 17 reste(s)
- terre cuite architecturale conservée : analyses archéomagnétiques ; 37,41 g ; 64 reste(s)
- terre cuite architecturale jetée : 19460 g ; 212 reste(s)

• **B2011.7.7865** (positive)

Interprétation : PA30 - Maçonnerie, mur

Description : Pierre, mortier ; Sable de mortier jaune ;

Sable

Commentaires : Muret Nord du stylobate, dans le péristyle X/K. On peut apercevoir de nombreuses zones de mortier entre les pierres éparpillés.

Datation : _

Relations observées :

sert d'appui à 2011.7.7860

sert d'appui à 2011.7.7861

sert d'appui à 2011.7.7864

équivalent de 2011.7.7866

Représentée sur les minutes :

—

Inventaire sommaire du mobilier :

—

• **B2011.7.7866** (positive)

Interprétation : PA30 - Maçonnerie, mur

Description : Pierre Mortier ; Jaune ; Sable de mortier

Commentaires : Muret ouest du stylobate rhyolithe et mortier jaune. Situé côté Ouest du péristyle X/K

Datation : _

Relations observées :

sert d'appui à 2011.7.7860

sert d'appui à 2011.7.7861

sert d'appui à 2011.7.7864

équivalent de 2011.7.7865

Représentée sur les minutes :

—

Inventaire sommaire du mobilier :

—

• **B2011.7.7867** (positive)

Interprétation : PA1 - Couche de démolition

Description : TCA, pierres ; Noir/marron jaune ; terre et sable

Commentaires : Péristyle XK. Couche de démolition avec pierres et seuil de porte. Couche marron au dessus de la couche jaune. Pierres de tailles moyennes. Terre mélangé à du sable de mortier.

Datation : _

Relations observées :

sert d'appui à 2011.7.7838

s'appuie contre 2011.7.7845

s'appuie contre 2011.7.7846

sert d'appui à 2011.7.7863

est recoupé par 2011.7.7840

s'appuie contre 2011.7.7859

s'appuie contre 2011.7.7873

Représentée sur les minutes :

205.740.14

Inventaire sommaire du mobilier :

- fer clous : 14 g ; 3 reste(s)

- céramique vaisselle : 65,1 g ; 2 reste(s)

- terre cuite architecturale conservée : 2000 g ; 4 reste(s)

- terre cuite architecturale jetée : 12990 g ; 116 reste(s)

- pierre architecturale : 37,4 g ; 1 reste(s)

• **B2011.7.7868** (positive)

Interprétation : PA30 - Maçonnerie, mur

Description : Pierres et TCA ; Terre ; Terre sablonneuse

Commentaires : Traces du mur du stylobate. Le mur du stylobate est caché par une couche de tuiles mais certaines pierres du mur sont visibles. Il sépare le sol du portique du jardin.

Datation : _

Relations observées :

sert d'appui à 2011.7.7843

sert d'appui à 2011.7.7848

sert d'appui à 2011.7.7850

Représentée sur les minutes :

—

Inventaire sommaire du mobilier :

—

• **B2011.7.7869** (positive)

Interprétation : PA4 - Remblai

Description : Petites pierres, rhyolithe remanié ; Jaunâtre ; Terre argilo-sablonneuse

Commentaires : Jardin AB: Couche de rhyolithe remanié avec au centre un trou de forme rectangulaire (7878)

Datation : _

Relations observées :

sert d'appui à 2011.7.7850

est recoupé par 2011.7.7878

s'appuie contre 2011.7.7888

Représentée sur les minutes :

205.740.21

Inventaire sommaire du mobilier :

- céramique vaisselle : 107 g ; 7 reste(s)

- céramique amphore conservée : 209 g ; 8 reste(s)

- terre cuite architecturale conservée : pâte très claire ;

54,2 g ; 1 reste(s)

- terre cuite architecturale jetée : 1710 g ; 45 reste(s)

- terre cuite autre : 120 g ; 4 reste(s)

- pierre mortier de chaux : 252,3 g ; 1 reste(s)

- organique bois : 0,6 g ; 2 reste(s)

• **B2011.7.7870** (positive)

Interprétation : PA71 - Sol construit

Description : Calcaire, Tuiles ; Jaune orangée, marron ; Graviers damés

Commentaires : Pièce E: Sol en graviers damés jaune et marron. Le sol apparaît plus abîmé à certains endroits.

Datation : _

Relations observées :

s'appuie contre 2011.7.7853

s'appuie contre 2011.7.7855

s'appuie contre 2011.7.7856

sert d'appui à 2011.7.7862

s'appuie contre 2011.7.7913

s'appuie contre 2011.7.7914

sert d'appui à 2011.7.7871

sert d'appui à 2011.7.7872

Représentée sur les minutes :

205.740.27

Inventaire sommaire du mobilier :

—

• **B2011.7.7871** (positive)

Interprétation : PA72 - Enduit

Description : Violet, Jaune clair, blanchâtre ; Chaux, sable

Commentaires : Pièce E. Trois restes d'enduits peints, deux violets/bordeaux et un troisième jaunâtre (très clair).

Le troisième est assez fin, allongé alors que les deux autres sont plus gros. Regroupé dans l'angle Nord/ Est dans la pièce E.

Datation : _

Relations observées :

sert d'appui à 2011.7.7862

s'appuie contre 2011.7.7870

Représentée sur les minutes :

205.740.27

Inventaire sommaire du mobilier :

—

• **B2011.7.7872** (positive)

Interprétation : PA1 - Couche de démolition

Description : Calcaire, TCA, charbon ; Blanc, noir et orange

Commentaires : Pièce E. Plusieurs fragments de tuiles, quelques morceaux de charbon et un bloc rectangulaire de calcaire (provenant d'un seuil?). Le tout est situé plus ou moins au centre de la pièce E

Datation : _

Relations observées :

s'appuie contre 2011.7.7870

sert d'appui à 2011.7.7862

Représentée sur les minutes :

205.740.27

Inventaire sommaire du mobilier :

—

• **B2011.7.7873** (positive)

Interprétation : PA71 - Sol construit

Description : Mortier, Gravier ; Gravier gris, mortier jaune

Commentaires : Sol en gravier damés dans le péristyle X/K. Sol constituée de gravier damés et de mortier; on aperçoit le gravier éparpillé dans le mortier jaune.

Datation : _

Relations observées :

sert d'appui à 2011.7.7845

sert d'appui à 2011.7.7867

Représentée sur les minutes :

—

Inventaire sommaire du mobilier :

- fer clous : 4,4 g ; 3 reste(s)
- céramique amphore conservée : 363 g ; 2 reste(s)
- terre cuite autre : Briquettes d'opus spicatum ; 21 g ; 2 reste(s)

• **B2011.7.7874** (positive)

Interprétation : PA4 - Remblai

Description : Pierres de petites et moyennes dimensions.

Débris de TCA. ; Noire ; Terre argileuse

Commentaires : Sondage A. Terre argileuse de couleur noire, présence de pierres de petites et moyennes.

Remblais XIXe siècle.

Datation : _

Relations observées :

sert d'appui à 2011.7.7831

s'appuie contre 2011.7.7847

s'appuie contre 2011.7.7883

s'appuie contre 2011.7.7875

s'appuie contre 2011.7.7876

Représentée sur les minutes :

205.740.4 ; 205.740.9

Inventaire sommaire du mobilier :

- fer objet : 35,1 g ; 1 reste(s)

- fer clous : 18,2 g ; 4 reste(s)

- céramique amphore conservée : 110 g ; 3 reste(s)

- terre cuite architecturale conservée : 5880 g ; 15 reste(s)

- terre cuite architecturale jetée : 37870 g ; 358 reste(s)

- terre cuite autre : 509 g ; 5 reste(s)

• **B2011.7.7875** (positive)

Interprétation : PA4 - Remblai

Description : Petits cailloux ; Marron jaune ; Terre argileuse

Commentaires : Péristyle X/K. Couche jaune de remblai situé du côté Ouest de la canalisation du sondage A.

Constitué de terre jaune argileuse et de petits cailloux. remblai phase 5a

Datation : _

Relations observées :

sert d'appui à 2011.7.7847

sert d'appui à 2011.7.7874

est recoupé par 2012.7.8027

est recoupé par 2011.7.7926

est recoupé par 2011.7.7904

Représentée sur les minutes :

—

Inventaire sommaire du mobilier :

—

• **B2011.7.7876** (positive)

Interprétation : PA4 - Remblai

Description : Petit cailloux, Débris de TCA ; Jaune; marron ; Terre argileuse

Commentaires : Couche de remblai de couleur jaune avec terre argileuse constitué de petits cailloux et de quelques

pierres. Peu de TCA

Datation : _

Relations observées :

sert d'appui à 2011.7.7847

sert d'appui à 2011.7.7874

s'appuie contre 2011.7.7880

s'appuie contre 2011.7.7933

remplit 2011.7.7904

remplit 2012.7.8022

sert d'appui à 2012.7.7976

Représentée sur les minutes :

205.740.6

Inventaire sommaire du mobilier :

- céramique amphore conservée : 256 g ; 3 reste(s)

- terre cuite architecturale conservée : 946 g ; 2 reste(s)

- terre cuite architecturale jetée : 6560 g ; 62 reste(s)

• **B2011.7.7877** (positive)

Interprétation : PA4 - Remblai

Description : Pierres de taille petites et moyennes ; Noire ; Terre argileuse

Commentaires : Jardin AB. Remplissage de trou. Terre argileuse. Présence de pierres de taille moyenne

Datation : _

Relations observées :

remplit 2011.7.7878

Représentée sur les minutes :

205.740.20

Inventaire sommaire du mobilier :

- terre cuite architecturale jetée : 420 g ; 14 reste(s)

• **B2011.7.7878** (négative)

Interprétation : NA33 - Fosse

Description : Est/ Ouest ; Rectangulaire ; irrégulier

Commentaires : Trou avec fond irrégulier. Ce trou est ce qui reste de l'emplacement d'un bloc de béton qui, avec 3 autres trouvés au décapage, constituait les fondations de la cabane de jardin de Bulliot.

Datation : _

Relations observées :

recoupe 2011.7.7869

est rempli par 2011.7.7877

recoupe 2012.7.7950

Représentée sur les minutes :

205.740.21

Inventaire sommaire du mobilier :

—

• **B2011.7.7879** (négative)

Interprétation : NA10 - Surface d'arasement

Description : Pierres ; jaunâtre ; Sable de mortier

Commentaires : Sondage A: Surface d'arasement du mur stylobate à l'Ouest de la canalisation

Datation : _

Relations observées :

identique à 2012.7.7974
sert d'appui à 2011.7.7884
s'appuie contre 2012.7.7996
sert d'appui à 2012.7.7947
Représentée sur les minutes :
205.740.1

Inventaire sommaire du mobilier :

—

• **B2011.7.7880** (positive)
Interprétation : X3 - Conduit hydraulique maçonné
Description : Pierres de grandes dimension
Commentaires : Dallage de canalisation en pierre traversant le sondage A dans le sens de la longueur et passant sous le muret du stylobate (7879).

Datation : _

Relations observées :

sert d'appui à 2011.7.7876
s'appuie contre 2011.7.7907
remplit 2011.7.7904
sert d'appui à 2011.7.7933
identique à 2012.7.8019
s'appuie contre 2011.7.7929
s'appuie contre 2011.7.7928

Représentée sur les minutes :

205.740.2 ; 205.740.3

Inventaire sommaire du mobilier :

—

• **B2011.7.7881** (positive)
Interprétation : PA4 - Remblai
Description : Petites pierres, charbon ; Marron ; Sablonneuse
Commentaires : Sondage B. Une partie du remblais du sondage B (datant des fouilles suisses de 1997) était très hétérogène (couleur, constituants, nature de la matrice, etc). Cette partie, quant à elle, était de couleur marron et contenait de petites pierres et du charbon.

Datation : _

Relations observées :

s'appuie contre 2011.7.7882
s'appuie contre 2011.7.7886
sert d'appui à 2011.7.7831
s'appuie contre 2011.7.7895

Représentée sur les minutes :

205.740.7 ; 205.740.9 ; 205.740.10

Inventaire sommaire du mobilier :

—

• **B2011.7.7882** (positive)
Interprétation : PA1 - Couche de démolition
Description : Pierres de petites et moyennes dimension ; Noir ; Gravillonneux
Commentaires : Sondage B. Couche de démolition phase 4b noir et très compacte. Présence de petite pierre.

Datation : _

Relations observées :

sert d'appui à 2011.7.7881
s'appuie contre 2011.7.7895
s'appuie contre 2011.7.7894
équivalent de 2011.7.7883

Représentée sur les minutes :

205.740.8 ; 205.740.9 ; 205.740.10

Inventaire sommaire du mobilier :

- monnaie : 2,9 g ; 1 reste(s)
- céramique vaisselle : 394 g ; 29 reste(s)
- céramique amphore conservée : 4750 g ; 68 reste(s)
- terre cuite architecturale conservée : 2184 g ; 6 reste(s)
- terre cuite architecturale jetée : 2350 g ; 24 reste(s)
- pierre artisanale : 3460 g ; 1 reste(s)

• **B2011.7.7883** (positive)

Interprétation : PA1 - Couche de démolition

Description : Pierres, tuiles ; Jaunâtre ; Sablonneuse

Commentaires : Sondage A. Couche de démolition phase 4b jaunâtre et sablonneuse. Présence de pierres et de TCA

Datation : _

Relations observées :

sert d'appui à 2011.7.7874
est recoupé par 2012.7.8026
sert d'appui à 2011.7.7887
équivalent de 2011.7.7886
équivalent de 2011.7.7882

Représentée sur les minutes :

205.740.5

Inventaire sommaire du mobilier :

- fer objet : 29 g ; 1 reste(s)
- fer clous : 3,2 g ; 1 reste(s)
- terre cuite architecturale conservée : 480 g ; 2 reste(s)
- terre cuite architecturale jetée : 4000 g ; 47 reste(s)

• **B2011.7.7884** (positive)

Interprétation : E99 - Autre

Description : Tuiles ; Rouge arrangée

Commentaires : Sondage A. Deux tegulae intactes appuyés le long de la face Nord du muret du stylobate (7879) au dessus de la canalisation (7880)

Datation : _

Relations observées :

s'appuie contre 2011.7.7879

Représentée sur les minutes :

—

Inventaire sommaire du mobilier :

- terre cuite architecturale conservée : 16470 g ; 2 reste(s)

• **B2011.7.7885** (négative)

Interprétation : _

Description : Est-Ouest ; Rectangulaire ; Bords droits et fond plat

Commentaires : Interruption dans mur stylobate Nord, au niveau de la canalisation maçonné traversant le péristyle X/K du Nord vers le Sud. Hypothèse: regard sur la canalisation.

Datation : _

Relations observées :

sert d'appui à 2011.7.7847

est rempli par 2011.7.7905

Représentée sur les minutes :

205.740.1 ; 205.740.2

Inventaire sommaire du mobilier :

—

• **B2011.7.7886** (positive)

Interprétation : PA1 - Couche de démolition

Description : Pierres cailloux ; Noir ; Gravilloneux

Commentaires : Sondage B. Au Sud du mur stylobate.

Démolition phase 4b. Couche de terre noire, présence de petites pierres . Couche compacte.

Datation : _

Relations observées :

s'appuie contre 2011.7.7894

sert d'appui à 2011.7.7881

s'appuie contre 2011.7.7895

équivalent de 2011.7.7883

Représentée sur les minutes :

—

Inventaire sommaire du mobilier :

—

• **B2011.7.7887** (positive)

Interprétation : PA4 - Remblai

Description : Petits cailloux, pierres, TCA ; Jaune / marron ; Terre argileuse

Commentaires : Sondage A. Couche de remblais de couleur jaune, de nature argileuse, avec des cailloutis et peu de pierres et de débris de tuiles. Remblai phase 5a

Datation : _

Relations observées :

s'appuie contre 2011.7.7897

sert d'appui à 2011.7.7934

est recoupé par 2012.7.8027

est recoupé par 2011.7.7926

s'appuie contre 2011.7.7883

Représentée sur les minutes :

205.740.1 ; 205.740.3 ; 205.740.6

Inventaire sommaire du mobilier :

- fer objet : 7,1 g ; 1 reste(s)

- fer clous : 9 g ; 2 reste(s)

- céramique amphore conservée : 320 g ; 4 reste(s)

- terre cuite architecturale jetée : 595 g ; 5 reste(s)

- organique bois : 1 g ; 1 reste(s)

• **B2011.7.7888** (positive)

Interprétation : X3 - Conduit hydraulique maçonné

Description : Pierres de grandes dimension

Commentaires : Jardin AB. Dallage de la canalisation situé près du mur stylobate

Datation : _

Relations observées :

sert d'appui à 2011.7.7869

s'appuie contre 2011.7.7889

s'appuie contre 2011.7.7890

s'appuie contre 2011.7.7891

remplit 2011.7.7892

Représentée sur les minutes :

—

Inventaire sommaire du mobilier :

—

• **B2011.7.7889** (positive)

Interprétation : PN2 - Rocher altéré

Description : Pierres de taille moyenne ; Jaunâtre ; Terre argileuse

Commentaires : Jardin AB. Couche géologique. Rhyolithe jaune situé entre la canalisation 7888 et la limite de sondage.

Datation : _

Relations observées :

sert d'appui à 2011.7.7888

est recoupé par 2011.7.7892

sert d'appui à 2011.7.7890

Représentée sur les minutes :

205.740.21

Inventaire sommaire du mobilier :

—

• **B2011.7.7890** (positive)

Interprétation : X3 - Conduit hydraulique maçonné

Description : Pierre, sable de mortier ; Gris, Jaunâtre.

Commentaires : Jardin AB. Mur Est de la canalisation. Très bon état de conservation.

Datation : _

Relations observées :

sert d'appui à 2011.7.7888

s'appuie contre 2011.7.7889

remplit 2011.7.7892

Représentée sur les minutes :

—

Inventaire sommaire du mobilier :

—

• **B2011.7.7891** (positive)

Interprétation : X3 - Conduit hydraulique maçonné

Description : Sable de mortier, pierres ; Gris, jaunâtre

Commentaires : Jardin AB. Mur Ouest de la canalisation. Bon état de conservation.

Datation : _

Relations observées :

sert d'appui à 2011.7.7888

remplit 2011.7.7892

Représentée sur les minutes :

—
Inventaire sommaire du mobilier :

—

• **B2011.7.7892** (négative)

Interprétation : NA34 - Fosse de fondation

Description : Nord-Sud ; Rectangulaire ; Fond Plat, Bords droit

Commentaires : Jardin AB. Tranché de canalisation recoupant la couche de rhyolithe (7889) et délimité par deux murs (7890 et 7891) eux même couvert par le dallage. La canalisation est retrouvé vide de tout substrat et en état de fonctionnement. Orientation de la tranchée: Nord Sud.

Datation : _

Relations observées :

est rempli par 2011.7.7888

recoupe 2011.7.7889

est rempli par 2011.7.7890

est rempli par 2011.7.7891

Représentée sur les minutes :

—
Inventaire sommaire du mobilier :

—

• **B2011.7.7893** (positive)

Interprétation : PA1 - Couche de démolition

Description : petites pierres ; Jaune ; Terre sablonneuse

Commentaires : Péristyle X/K - couche individualisée mais pas fouillé - Deuxième niveau de tuiles, matrice jaune.

Datation : _

Relations observées :

sert d'appui à 2011.7.7844

sert d'appui à 2011.7.7845

Représentée sur les minutes :

205.740.27

Inventaire sommaire du mobilier :

—

• **B2011.7.7894** (positive)

Interprétation : PA71 - Sol construit

Description : Amphores pilées ; Orange

Commentaires : Sondage B. Sol en terrazzo d'amphores.

Phase d'habitation 4b. Très plat et bien conservé. L'UF

est situé entre le mur 7895 et la limite de sondage.

Datation : _

Relations observées :

sert d'appui à 2011.7.7882

sert d'appui à 2011.7.7886

équivalent de 2011.7.7897

équivalent de 2011.7.7900

identique à 2012.7.7981

est recoupé par 2011.7.7904

Représentée sur les minutes :

205.740.10 ; 205.740.27

Inventaire sommaire du mobilier :

—

• **B2011.7.7895** (négative)

Interprétation : NA10 - Surface d'arasement

Description : Nord/ Sud ; Rectangulaire ; Irrégulier

Commentaires : Sondage B. Surface d'arasement du mur de phase 4b orienté Nord Sud. Presque entièrement détruit puisque aucune élévation n'est in situ.

Datation : _

Relations observées :

sert d'appui à 2011.7.7882

sert d'appui à 2011.7.7881

recoupe 2011.7.7899

sert d'appui à 2011.7.7886

identique à 2012.7.7953

identique à 2012.7.7953

Représentée sur les minutes :

205.740.27

Inventaire sommaire du mobilier :

—

• **B2011.7.7896** (négative)

Interprétation : NA10 - Surface d'arasement

Description : Est Ouest ; ractangle ; fond plat

Commentaires : Sondage B. Surface d'arasement du mur stylobate à l'Est de la canalisation Orientation Est- Ouest.

Datation : _

Relations observées :

recoupe 2012.7.8012

identique à 2012.7.8013

recoupe 2012.7.8011

Représentée sur les minutes :

205.740.9

Inventaire sommaire du mobilier :

—

• **B2011.7.7897** (positive)

Interprétation : PA71 - Sol construit

Description : Amphores pilées ; Rouge orangé

Commentaires : Sondage A. Sol en terrazzo d'amphores longeant la canalisation 7980 composé d'amphores pilées de couleur rouge. Phase 4b

Datation : _

Relations observées :

sert d'appui à 2011.7.7887

équivalent de 2011.7.7894

équivalent de 2011.7.7900

sert d'appui à 2011.7.7926

est recoupé par 2011.7.7932

identique à 2012.7.7954

Représentée sur les minutes :

205.740.1 ; 205.740.2

Inventaire sommaire du mobilier :

—

• **B2011.7.7898** (positive)

Interprétation : PN2 - Rocher altéré

Description : Petit cailloux ; Poches roses et blanches ; Terre / Argile

Commentaires : Sondage B. Couche géologique friable avec poches d'argiles. Couche de couleur blanche à rose

Datation : _

Relations observées :

est recoupé par 2011.7.7899

est recoupé par 2012.7.8026

identique à 2012.7.7952

Représentée sur les minutes :

205.740.10 ; 205.740.10 ; 205.740.27

Inventaire sommaire du mobilier :

—

• **B2011.7.7899** (négative)

Interprétation : NA34 - Fosse de fondation

Description : Nord Sud ; Rectangulaire ; en « V »

Commentaires : Sondage B. Fosse de fondation du mur de phase 4b (7895). Fosse irrégulière.

Datation : _

Relations observées :

est rempli par 2011.7.7895

recoupe 2011.7.7898

identique à 2012.7.7951

Représentée sur les minutes :

205.740.10

Inventaire sommaire du mobilier :

—

• **B2011.7.7900** (positive)

Interprétation : PA71 - Sol construit

Description : Amphores pilées ; Rouge orangé

Commentaires : Sondage A. Sol en terrazzo d'amphores situé à proximité de la canalisation, à l'angle nord-Ouest du péristyle

Datation : _

Relations observées :

équivalent de 2011.7.7894

équivalent de 2011.7.7897

est recoupé par 2011.7.7904

sert d'appui à 2011.7.7906

identique à 2012.7.7993

Représentée sur les minutes :

—

Inventaire sommaire du mobilier :

—

• **B2011.7.7901** (positive)

Interprétation : X3 - Conduit hydraulique maçonné

Description : _

Commentaires : Sud sondage A. Surface du muret Est de la canalisation sur laquelle viennent reposer les dalles de couverture. Large d'environ 41 cm.

Datation : _

Relations observées :

identique à 2012.7.8034

s'appuie contre 2012.7.8005

s'appuie contre 2012.7.8020

sert d'appui à 2012.7.8007

remplit 2012.7.8023

Représentée sur les minutes :

205.740.1

Inventaire sommaire du mobilier :

—

• **B2011.7.7902** (positive)

Interprétation : X3 - Conduit hydraulique maçonné

Description : moellons de rhyolite ; Gris et jaune ;

Maçonnerie (pierre et sable de mortier)

Commentaires : Surface du mur Ouest de la canalisation au sud du mur stylobate (péristyle X/K)

Datation : _

Relations observées :

s'appuie contre 2012.7.8006

s'appuie contre 2012.7.8021

sert d'appui à 2012.7.8007

Représentée sur les minutes :

205.740.1

Inventaire sommaire du mobilier :

—

• **B2011.7.7903** (positive)

Interprétation : X3 - Conduit hydraulique maçonné

Description : Amphores pilées ; Rouge, marron

Commentaires : Sondage A. Visible au nord du sondage A. Couche en terrazzo d'amphores à l'intérieur de la canalisation

Datation : _

Relations observées :

remplit 2011.7.7904

sert d'appui à 2011.7.7907

sert d'appui à 2011.7.7924

s'appuie contre 2011.7.7927

sert d'appui à 2011.7.7937

équivalent de 2012.7.7999

Représentée sur les minutes :

205.740.1 ; 205.740.3

Inventaire sommaire du mobilier :

—

• **B2011.7.7904** (négative)

Interprétation : NA34 - Fosse de fondation

Description : Nord/ Sud ; Rectangulaire ; Rectangulaire

Commentaires : Tranchée de fondation du conduit hydraulique maçonné traversant le sondage A dans le

sens de la longueur selon un axe Nord / Sud.

Datation : _

Relations observées :

est rempli par 2011.7.7880

recoupe 2011.7.7900

est rempli par 2011.7.7903

est rempli par 2011.7.7907

recoupe 2011.7.7930

identique à 2012.7.8022

identique à 2012.7.8022

est rempli par 2012.7.8018

est rempli par 2012.7.8017

recoupe 2011.7.7894

recoupe 2011.7.7875

recoupe 2012.7.7961

recoupe 2011.7.7906

est rempli par 2012.7.8019

est rempli par 2011.7.7876

est rempli par 2011.7.7933

est rempli par 2011.7.7929

est rempli par 2011.7.7928

Représentée sur les minutes :

205.740.3

Inventaire sommaire du mobilier :

—

• **B2011.7.7905** (positive)

Interprétation : PA4 - Remblai

Description : Pierre de taille moyenne, poche de sable ;

Marron foncé ; Terre argileuse

Commentaires : Remplissage du regard de la canalisation dans le sondage A. La terre est marron foncé de nature argileuse. Présence de tâche plus claire plutôt sablonneuse. Importante densité de pierres de taille moyenne.

Datation : _

Relations observées :

remplit 2011.7.7885

sert d'appui à 2011.7.7847

s'appuie contre 2011.7.7924

Représentée sur les minutes :

—

Inventaire sommaire du mobilier :

- fer clous : 3,7 g ; 1 reste(s)

- terre cuite architecturale conservée : 3210 g ; 3 reste(s)

- terre cuite architecturale jetée : 690 g ; 4 reste(s)

• **B2011.7.7906** (positive)

Interprétation : PA4 - Remblai

Description : Pierres ; Jaunâtre ; Terre sablonneuse

Commentaires : Remblai de phase 5a situé dans la partie Nord du sondage A et constitué de terre sablonneuse jaunâtre avec une importante quantité de pierres de petite dimension .

Datation : _

Relations observées :

sert d'appui à 2011.7.7831

s'appuie contre 2011.7.7900

est recoupé par 2011.7.7904

Représentée sur les minutes :

205.740.1

Inventaire sommaire du mobilier :

—

• **B2011.7.7907** (positive)

Interprétation : PA4 - Remblai

Description : Pierres de petite dimension ; Marron ; Terre argileuse

Commentaires : Remblai dans la canalisation du sondage A constitué de terre argileuse avec des pierres de petites dimensions. Comble complètement l'intérieur de la canalisation

Datation : _

Relations observées :

sert d'appui à 2011.7.7880

s'appuie contre 2011.7.7903

remplit 2011.7.7904

Représentée sur les minutes :

—

Inventaire sommaire du mobilier :

—

• **B2011.7.7908** (positive)

Interprétation : PA30 - Maçonnerie, mur

Description : Pierres de moyennes dimension ; Marron

clair ; Terre sablonneuse

Commentaires : Seuil de la porte entre les pièces BL et H. La couche est sablonneuse et de couleur marron clair. Les pierres sont en place. Un tâche plus foncé se dessine au centre du secteur avec des pierres plutôt désorganisées.

Datation : _

Relations observées :

sert d'appui à 2008.7.7584

s'appuie contre 2011.7.7912

s'appuie contre 2011.7.7909

remplit 2008.7.7628

Représentée sur les minutes :

—

Inventaire sommaire du mobilier :

—

• **B2011.7.7909** (positive)

Interprétation : PA4 - Remblai

Description : Petites pierres ; Marron avec tâches noire ;

Terre sablonneuse

Commentaires : Remplissage de la canalisation à la hauteur du seuil entre le couloir BL et la pièce H.

Datation : _

Relations observées :

sert d'appui à 2011.7.7908

remplit 2011.7.7910

s'appuie contre 2011.7.7911

Représentée sur les minutes :

—
Inventaire sommaire du mobilier :

—

• **B2011.7.7910** (négative)

Interprétation : NA32 - Tranchée de canalisation

Description : Nord-Ouest / Sud Est ; Rectangulaire ;
rectangulaire

Commentaires : Tranchée de canalisation creusé sous le
seuil entre la pièce BL et H.

Datation : _

Relations observées :

est rempli par 2011.7.7909

est rempli par 2011.7.7911

recoupe 2011.7.7912

Représentée sur les minutes :

—
Inventaire sommaire du mobilier :

—

• **B2011.7.7911** (positive)

Interprétation : PA4 - Remblai

Description : Petites pierres ; Jaune ; Terre sablonneuse
Commentaires : Deuxième remplissage de la canalisation
se situant sous le seuil de la porte entre les pièces BL et
H.

Datation : _

Relations observées :

sert d'appui à 2011.7.7909

remplit 2011.7.7910

Représentée sur les minutes :

—
Inventaire sommaire du mobilier :

—

• **B2011.7.7912** (positive)

Interprétation : PA70 - Radier de sol

Description : Pierres de moyennes dimension ; Orange
rouille ; Sable

Commentaires : Préparation à la construction du seuil
entre BL et H. Pierres in situ, matrice sablonneuse et de
couleur orange rouille.

Datation : _

Relations observées :

sert d'appui à 2011.7.7908

est recoupé par 2011.7.7910

Représentée sur les minutes :

—
Inventaire sommaire du mobilier :

—

• **B2011.7.7913** (positive)

Interprétation : PA30 - Maçonnerie, mur

Description : Tuiles fragmentées ; Jaunâtre ; Mortier

Commentaires : Reste de seuil de la pièce E du côté du
mur Ouest. Ce seuil est équivalent à la longueur du mur
et permet la communication entre le local E et le péristyle
XK. Il est composé de tuiles fragmenté noyées dans un
mortier Jaunâtre (à certain endroit de couleur rouille). Il
est très abîmé (suite au travaux du XIXe siècle?).

Datation : _

Relations observées :

est recoupé par 2011.7.7840

sert d'appui à 2011.7.7870

sert d'appui à 2011.7.7914

Représentée sur les minutes :

205.740.27

Inventaire sommaire du mobilier :

—

• **B2011.7.7914** (positive)

Interprétation : PA30 - Maçonnerie, mur

Description : Pierre calcaire oolithique

Commentaires : Fragment de calcaire servant pour
l'agencement du seuil au mur Ouest de la pièce E. Seul
ce fragment est encore in situ, la tranchée Bulliot 7840
contient un autre fragment rectangulaire.

Datation : _

Relations observées :

est recoupé par 2011.7.7840

sert d'appui à 2011.7.7870

s'appuie contre 2011.7.7913

Représentée sur les minutes :

205.740.27

Inventaire sommaire du mobilier :

—

• **B2011.7.7915** (négative)

Interprétation : NA10 - Surface d'arasement

Description : Nord Sud ; Rectangulaire

Commentaires : Surface d'arasement du mur Ouest de la
pièce E

Datation : _

Relations observées :

sert d'appui à 2011.7.7831

recoupe 2011.7.7916

Représentée sur les minutes :

205.740.27

Inventaire sommaire du mobilier :

—

• **B2011.7.7916** (positive)

Interprétation : PA30 - Maçonnerie, mur

Description : Nord Sud ; Rectangulaire

Commentaires : Elevation Ouest du mur Ouest de la pièce
E. (relevé photoplan programmé pour 2012).

Datation : _

Relations observées :

est recoupé par 2011.7.7840

est recoupé par 2011.7.7915

Représentée sur les minutes :

—
Inventaire sommaire du mobilier :

—

• **B2011.7.7917** (englobante)

Interprétation : PA30 - Maçonnerie, mur

Description : Maçonnerie

Commentaires : Mur Est de la pièce E. Orientation Nord Sud

Datation : _

Relations observées :

identique à 2011.7.7918

Représentée sur les minutes :

—
Inventaire sommaire du mobilier :

—

• **B2011.7.7918** (englobante)

Interprétation : PA30 - Maçonnerie, mur

Description : Maçonnerie

Commentaires : Mur Sud de la pièce E. Orienté Est Ouest

Datation : _

Relations observées :

identique à 2011.7.7917

identique à 2011.7.7919

Représentée sur les minutes :

—
Inventaire sommaire du mobilier :

—

• **B2011.7.7919** (englobante)

Interprétation : PA30 - Maçonnerie, mur

Description : Maçonnerie

Commentaires : Mur Ouest de la pièce E. Orientation Nord Sud

Datation : _

Relations observées :

identique à 2011.7.7918

identique à 2010.7.7823

Représentée sur les minutes :

—
Inventaire sommaire du mobilier :

—

• **B2011.7.7920** (englobante)

Interprétation : PA30 - Maçonnerie, mur

Description : Maçonnerie

Commentaires : Mur stylobate jardin AB.

Datation : _

Relations observées :

—

Représentée sur les minutes :

205.740.27

Inventaire sommaire du mobilier :

—

• **B2011.7.7921** (englobante)

Interprétation : PA30 - Maçonnerie, mur

Description : _

Commentaires : Mur stylobate péristyle XK

Datation : _

Relations observées :

—

Représentée sur les minutes :

205.740.27 ; 205.760.25 ; 205.760.33

Inventaire sommaire du mobilier :

—

• **B2011.7.7923** (positive)

Interprétation : _

Description : Dalles de couverture

Commentaires : Fouilles XIX. Dalles de couverture

déplacées par Bulliot lors de ses fouilles. Bulliot à fouiller jusqu'au fond de la canalisation après avoir ôté les dalles de couverture (replacées ensuite). La canalisation a été en parties vidée sous les dalles.

Datation : _

Relations observées :

s'appuie contre 2011.7.7929

s'appuie contre 2011.7.7928

Représentée sur les minutes :

205.740.2

Inventaire sommaire du mobilier :

—

• **B2011.7.7924** (positive)

Interprétation : _

Description : Petites pierres ; Beige ; Sablonneux

Commentaires : Sondage A. Deuxième remplissage du regard de la canalisation.

Datation : _

Relations observées :

s'appuie contre 2011.7.7903

sert d'appui à 2011.7.7905

Représentée sur les minutes :

—
Inventaire sommaire du mobilier :

—

• **B2011.7.7926** (négative)

Interprétation : NA30 - Tranchée de fondation (de mur)

Description : Est Ouest ; Tranchée linéaire ; Rectangulaire

Commentaires : Sondage A. Tranchée de fondation du mur 7879

Datation : _

Relations observées :

s'appuie contre 2011.7.7897

est rempli par 2012.7.7967

recoupe 2011.7.7875

recoupe 2011.7.7887

s'appuie contre 2012.7.7996

Représentée sur les minutes :

—

Inventaire sommaire du mobilier :

—

• **B2011.7.7927** (positive)

Interprétation : X3 - Conduit hydraulique maçonné

Description : Pierres

Commentaires : Sondage A. Hérisson de pierres portant le béton de tuileau de la canalisation

Datation : _

Relations observées :

sert d'appui à 2011.7.7903

Représentée sur les minutes :

—

Inventaire sommaire du mobilier :

—

• **B2011.7.7928** (positive)

Interprétation : X3 - Conduit hydraulique maçonné

Description : Maçonnerie

Commentaires : Surface du mur Est de la canalisation (sondage A)

Datation : _

Relations observées :

sert d'appui à 2011.7.7880

sert d'appui à 2011.7.7923

sert d'appui à 2012.7.8019

s'appuie contre 2012.7.8017

remplit 2011.7.7904

remplit 2012.7.8022

Représentée sur les minutes :

205.740.1 ; 205.740.3

Inventaire sommaire du mobilier :

—

• **B2011.7.7929** (positive)

Interprétation : X3 - Conduit hydraulique maçonné

Description : Maçonnerie

Commentaires : Sondage A. Surface du mur Ouest de la canalisation. La surface supérieur irrégulière.

Datation : _

Relations observées :

sert d'appui à 2011.7.7880

sert d'appui à 2011.7.7923

sert d'appui à 2012.7.8019

s'appuie contre 2012.7.8018

remplit 2011.7.7904

remplit 2012.7.8022

Représentée sur les minutes :

205.740.1 ; 205.740.3

Inventaire sommaire du mobilier :

—

• **B2011.7.7930** (positive)

Interprétation : PA30 - Maçonnerie, mur

Description : Pierres

Commentaires : Fondation du mur Ouest séparant l'atrium BN du péristyle XK.

Datation : _

Relations observées :

est recoupé par 2011.7.7904

identique à 2012.7.8014

Représentée sur les minutes :

205.740.1 ; 205.740.3

Inventaire sommaire du mobilier :

—

• **B2011.7.7931** (positive)

Interprétation : PA4 - Remblai

Description : Jaune Beige ; Pierre et mortier sablonneux

Commentaires : Remplissage de la tranchée de fondation.

Datation : _

Relations observées :

s'appuie contre 2011.7.7932

Représentée sur les minutes :

205.740.1

Inventaire sommaire du mobilier :

—

• **B2011.7.7932** (négative)

Interprétation : NA30 - Tranchée de fondation (de mur)

Description : Est Ouest ; Tranchée linéaire ;

Rectangulaire

Commentaires : Tranchée de fondation du mur séparant BN et X/K

Datation : _

Relations observées :

remplit 2011.7.7931

recoupe 2011.7.7897

est rempli par 2012.7.8015

équivalent de 2012.7.7982

Représentée sur les minutes :

—

Inventaire sommaire du mobilier :

—

• **B2011.7.7933** (positive)

Interprétation : _

Description : Orangé ; Gravier Sable

Commentaires : Mortier Orangé recouvrant le dallage de la canalisation

Datation : _

Relations observées :

s'appuie contre 2011.7.7880

sert d'appui à 2011.7.7876

remplit 2011.7.7904

remplit 2012.7.8022

s'appuie contre 2012.7.8019

Représentée sur les minutes :

205.740.3

Inventaire sommaire du mobilier :

—

• **B2011.7.7934** (positive)

Interprétation : PA70 - Radier de sol

Description : Pierres ; Sablonneuse

Commentaires : Hérisson de pierre du sol de l'atrium

Datation : _

Relations observées :

sert d'appui à 2011.7.7935

s'appuie contre 2011.7.7887

Représentée sur les minutes :

205.740.3

Inventaire sommaire du mobilier :

—

• **B2011.7.7935** (positive)

Interprétation : PA71 - Sol construit

Description : Cailloux scaïole

Commentaires : Scaïole de l'atrium

Datation : _

Relations observées :

s'appuie contre 2011.7.7934

Représentée sur les minutes :

205.740.3

Inventaire sommaire du mobilier :

—

• **B2011.7.7936** (positive)

Interprétation : PA4 - Remblai

Description : Noir ; Sablonneux

Commentaires : Remplissage supérieur canalisation au niveau Atrium (en coupe) . Couche noire et très organique.

Datation : _

Relations observées :

s'appuie contre 2011.7.7937

Représentée sur les minutes :

205.740.3

Inventaire sommaire du mobilier :

—

• **B2011.7.7937** (positive)

Interprétation : PA4 - Remblai

Description : Cailloux ; Beige foncé ; Sablonneux

Commentaires : Remplissage de la canalisation au niveau de l'atrium.

Datation : _

Relations observées :

sert d'appui à 2011.7.7936

s'appuie contre 2011.7.7903

Représentée sur les minutes :

205.740.3

Inventaire sommaire du mobilier :

—

• **B2012.7.7938** (positive)

Interprétation : PT1 - Nettoyage

Description : Pierres de toutes dimension, racines d'arbres ; Noir à brun foncé ; terre

Commentaires : Décapage et nettoyage de la surface de fouille 2012

Datation : _

Relations observées :

s'appuie contre 2012.7.7940

s'appuie contre 2012.7.7943

s'appuie contre 2012.7.7945

s'appuie contre 2012.7.7946

s'appuie contre 2012.7.7950

s'appuie contre 2012.7.7959

s'appuie contre 2012.7.7956

s'appuie contre 2012.7.7958

équivalent de 2012.7.7939

s'appuie contre 2012.7.7944

Représentée sur les minutes :

—

Inventaire sommaire du mobilier :

- fer déchets : récent - élément de fil de fer ; 6 g ; 1 reste(s)

- céramique vaisselle : 205 g ; 11 reste(s)

- céramique amphore conservée : 9150 g ; 282 reste(s)

- terre cuite architecturale conservée : tuiles (13; 6.61 kg)

; Imbrices (9; 1.80 kg) ; 8410 g ; 22 reste(s)

- terre cuite architecturale jetée : tuiles (614 ; 73.02 kg) ;

Imbrices (150; 15.13 kg); Indéterminés (1029 ; 12.17 kg) ;

100320 g ; 1793 reste(s)

- terre cuite autre : 2 quarts de colonne ; 450 g ; 32

reste(s)

- verre récipient : bouteille de vin moderne ; 90 g ; 8

reste(s)

- pierre architecturale : 32530 g ; 13 reste(s)

- pierre mortier de chaux : 100 g ; 1 reste(s)

- pierre autres : ardoise ; 40 g ; 1 reste(s)

- organique bois : charbon ; 1 g ; 1 reste(s)

- : plastique (gobelet, cible orthophoto) ; 30 g ; 4 reste(s)

• **B2012.7.7939** (positive)

Interprétation : PT1 - Nettoyage

Description : pierre de grosse et moyenne dimension ; marron clair, marron foncé, jaune ; terre

Commentaires : Nettoyage de la coupe Sud du sondage

2012 à la limite entre la galerie sud du péristyle X/K et la cour intérieur.

Datation : _

Relations observées :

s'appuie contre 2012.7.7940

s'appuie contre 2012.7.7942

équivalent de 2012.7.7938

s'appuie contre 2012.7.7989

Représentée sur les minutes :

—

Inventaire sommaire du mobilier :

- fer clous : récent ; 16 g ; 1 reste(s)

- céramique vaisselle : 280 g ; 12 reste(s)

- céramique amphore conservée : 3795 g ; 102 reste(s)

- terre cuite architecturale conservée : tuiles (41 ; 26.38

kg) ; Imbrices (25 ; 8.01 kg) ; imbrex peinte (1 ; 120 g) ;

34390 g ; 66 reste(s)

- terre cuite architecturale jetée : tuiles (848 ; 127,61 kg) ;

Imbrices (179 ; 21.5 kg) ; Indéterminés (832 ; 24.447kg) ;

173557 g ; 1849 reste(s)

- verre récipient : 76,6 g ; 11 reste(s)

- pierre architecturale : 49200 g ; 1 reste(s)

- pierre artisanale : 160 g ; 1 reste(s)

- pierre mortier de chaux : 500 g ; 5 reste(s)

- verre à vitre : 0,6 g ; 1 reste(s)

• **B2012.7.7940** (positive)

Interprétation : PA1 - Couche de démolition

Description : TCA, Pierres de petites, moyennes dimensions ; Jaune ; sablonneux

Commentaires : Secteur D. Couche sablonneuse de couleur jaune. Forte concentration de TCA non organisé. Présence de pierres de petites et moyennes dimensions. Hypothèse: Couche de démolition/ toiture effondrée.

Datation : _

Relations observées :

sert d'appui à 2012.7.7938

sert d'appui à 2012.7.7939

est recoupé par 2012.7.7988

s'appuie contre 2012.7.7990

s'appuie contre 2012.7.7941

Représentée sur les minutes :

205.760.22

Inventaire sommaire du mobilier :

- céramique vaisselle : 10 g ; 1 reste(s)

- céramique amphore conservée : 20 g ; 1 reste(s)

- terre cuite architecturale conservée : tuiles (6 ; 3.15 kg)

imbrices (52 ; 17.86 kg) Archéomagnétisme (59 ; 47.93 kg)

; 6894 g ; 117 reste(s)

- terre cuite architecturale jetée : tuiles (476 ; 106.06 kg)

imbrices (361 ; 39.78 kg) Indéterminés (138 ; 4.02kg) ;

149860 g ; 975 reste(s)

- terre cuite autre : 200 g ; 1 reste(s)

- verre à vitre : moderne ; 10 g ; 1 reste(s)

- pierre architecturale : 80 g ; 1 reste(s)

- terre cuite architecturale conservée : Briques modernes ; 133 g ; 3 reste(s)

• **B2012.7.7941** (positive)

Interprétation : PA71 - Sol construit

Description : Gravier ; Gris

Commentaires : Secteur D. Sol en graviers damés de la galerie Est du péristyle aperçu au niveau de la limite de fouille sud . Unité seulement aperçu (fouille et documentation prévu en 2013).

Datation : _

Relations observées :

sert d'appui à 2012.7.7990

sert d'appui à 2012.7.7940

Représentée sur les minutes :

—

Inventaire sommaire du mobilier :

—

• **B2012.7.7942** (positive)

Interprétation : PA30 - Maçonnerie, mur

Description : pierres de moyennes dimensions ; Gris beige ; sable

Commentaires : Secteur D, élévation Ouest du mur Ouest de la pièce D. Observé sur quelques centimètres seulement. Moellons de rhyolite non taillés, assises non régulières.

Datation : _

Relations observées :

sert d'appui à 2012.7.7939

sert d'appui à 2012.7.7990

Représentée sur les minutes :

—

Inventaire sommaire du mobilier :

—

• **B2012.7.7943** (positive)

Interprétation : PA4 - Remblai

Description : TCA, Pierres de petites et moyenne dimensions ; Noire ; Argileuse

Commentaires : Secteur A. Couche de terre noire très argileuse. Forte présence pierres de petites et moyennes dimensions. Forte présence de racines d'un arbre qui y poussait quelques années auparavant. Hypothèse: couche organique composant le remblai moderne

Datation : _

Relations observées :

sert d'appui à 2012.7.7938

s'appuie contre 2012.7.7944

s'appuie contre 2012.7.7948

Représentée sur les minutes :

205.760.1

Inventaire sommaire du mobilier :

- autres métaux : clou récent ; 9,6 g ; 1 reste(s)

- céramique vaisselle : 220 g ; 5 reste(s)

- céramique amphore conservée : 520 g ; 5 reste(s)

- terre cuite architecturale conservée : tuiles (8 ; 3.32 kg) ;

imbrices (2; 0.36 kg) ; 3680 g ; 10 reste(s)
 - terre cuite architecturale jetée : Tuiles (332; 43.51 kg)
 Imbrices (79; 7.74 kg) Indéterminés (374; 15.98 kg) ;
 67230 g ; 785 reste(s)
 - terre cuite autre : 3220 g ; 15 reste(s)
 - pierre mortier de chaux : 30 g ; 1 reste(s)
 - terre crue : 170 g ; 1 reste(s)

• **B2012.7.7944** (positive)

Interprétation : PA4 - Remblai

Description : Pierres de petites dimensions, TCA, racines ; marron orangée ; terre

Commentaires : Secteur A: Couche épaisse et très compacte de couleur marron orangé. Très perturbé en surface par la présence de racines . Grande quantité de TCA (notamment tegulae et imbrices) et de pierres de petites et moyennes dimensions. Hypothèse: Couche de démolition de l'état 5b remanié par les travaux du XIXe siècle.

Datation : _

Relations observées :

remplit 2012.7.7977

sert d'appui à 2012.7.7943

s'appuie contre 2012.7.7972

s'appuie contre 2012.7.7978

s'appuie contre 2012.7.7979

s'appuie contre 2012.7.7976

s'appuie contre 2012.7.7980

s'appuie contre 2012.7.7991

s'appuie contre 2012.7.8025

sert d'appui à 2012.7.7938

Représentée sur les minutes :

205.760.2

Inventaire sommaire du mobilier :

- fer clous : 6,3 g ; 4 reste(s)

- fer objet : XIXe siècle ? 32 fragments probablement du même objet ; 52,3 g ; 32 reste(s)

- céramique vaisselle : 90 g ; 9 reste(s)

- céramique amphore conservée : 3210 g ; 39 reste(s)

- terre cuite architecturale conservée : tuiles (28 ; 8,04 kg)

; imbrices (27 ; 5, 57 kg) ; 13610 g ; 55 reste(s)

- terre cuite architecturale jetée : tuiles (2689 ; 247.31 kg)

Imbrices (1119 ; 63.94 kg) Indéterminés (1753 ; 67.58

kg) ; 378830 g ; 5661 reste(s)

- terre cuite autre : 880 g ; 5 reste(s)

- verre à vitre : récent ; 10 g ; 2 reste(s)

- pierre architecturale : 16710 g ; 4 reste(s)

- pierre artisanale : 30 g ; 1 reste(s)

• **B2012.7.7945** (positive)

Interprétation : PA4 - Remblai

Description : TCA, pierres de petites et moyennes dimensions ; noire ; argileuse

Commentaires : Secteur C: Couche de terre organique probablement due aux restes des travaux du XIXe siècle

. Elle est recoupé par un large sondage effectué en 2001 dans le but de vérifier le niveau de conservation du stylobate et de documenter la cour intérieur du péristyle K. La zone est fortement perturbé pour diverses raisons: racines, tanières de rongeurs, etc.

Le long du mur de séparation entre péristyle K et pièce Q, côté ouest, on observe de fortes perturbations (Travaux Bulliot, Travaux de restitution du mur ?)

Datation : _

Relations observées :

sert d'appui à 2012.7.7938

s'appuie contre 2012.7.7947

s'appuie contre 2012.7.7969

identique à 2012.7.7946

Représentée sur les minutes :

205.760.19

Inventaire sommaire du mobilier :

- fer clous : récent (XIXe ?) ; 6,1 g ; 1 reste(s)

- terre cuite architecturale jetée : Tuiles (288; 23.28 kg),

Imbrices (0 ; 0) Indéterminés (57 ; 1.56 kg) ; 25040 g ;

345 reste(s)

- pierre mortier de chaux : 10 g ; 2 reste(s)

• **B2012.7.7946** (positive)

Interprétation : PA4 - Remblai

Description : TCA, Pierres de petites moyennes et grandes dimensions ; noire ; terre

Commentaires : Secteur B. Couche de terre organique de couleur noire. Forte présence de TCA (notamment tegulae et imbrices). L'oxygénation de la couche et son emprise nous laissent penser qu'elle remplit une fosse correspondant aux fouilles du XIXe siècle.

Datation : _

Relations observées :

sert d'appui à 2012.7.7938

s'appuie contre 2012.7.7957

identique à 2012.7.7945

Représentée sur les minutes :

205.760.12

Inventaire sommaire du mobilier :

- céramique vaisselle : 10 g ; 1 reste(s)

- céramique amphore conservée : 620 g ; 20 reste(s)

- terre cuite architecturale conservée : Tuiles (12 ; 5,95

kg) Imbrices (14 ; 2,33 kg) ; 8290 g ; 26 reste(s)

- terre cuite architecturale jetée : tuiles (432 ; 40,59 kg)

Imbrices (249 ; 16.92 kg) Indéterminés (721; 23.33 kg)

Briques et quarts de colonnes (8 ; 2.05kg) ; 82890 g ;

1410 reste(s)

- verre récipient : récent ; 40 g ; 2 reste(s)

• **B2012.7.7947** (positive)

Interprétation : PA4 - Remblai

Description : TCA , pierres de petites et moyennes dimensions ; Marron foncé ; terre

Commentaires : Secteur C. Couche de terre organique

très irrégulière au Nord du sondage 2001. Matrice de couleur marron foncée à noire. Présence de TCA et de pierres de petites dimensions sans organisation. Hypothèse: remplissage de fosse des travaux du XIX.

Datation : _

Relations observées :

remplit 2012.7.7963

s'appuie contre 2011.7.7879

sert d'appui à 2012.7.7945

Représentée sur les minutes :

205.760.20

Inventaire sommaire du mobilier :

- fer clous : 15,2 g ; 2 reste(s)

- base cuivre objets : ardillon de fibule ; 1,2 g ; 1 reste(s)

- céramique vaisselle : 20 g ; 4 reste(s)

- céramique amphore conservée : 680 g ; 13 reste(s)

- terre cuite architecturale conservée : tuiles (2 ; 0.65 kg)

Imbrices (1 ; 0.07 kg) ; 720 g ; 3 reste(s)

- terre cuite architecturale jetée : tuiles (357 ; 39.06kg)

Imbrices (66 ; 7.2 kg) Indéterminés (225 ; 5.53 kg) ;

51790 g ; 648 reste(s)

- terre cuite autre : 370 g ; 2 reste(s)

• **B2012.7.7948** (positive)

Interprétation : PA4 - Remblai

Description : graviers ; Jaune ; Sable et argile

Commentaires : Secteur A. Cette couche qui, en surface, semblait n'être que la trace d'un seau renversé quelques années auparavant. Il s'est avéré qu'elle remplissait une fosse [UF 7949] que l'on peut attribuer aux travaux du XIX^e siècle. De couleur jaune, elle était constituée de sable, de gravier de rhyolite ainsi que d'argile violette. Elle descend jusqu'en dessous du sol de «la maison à l'opus spicatum» (état 4) mais ce situe à environ 1m à l'Est de son mur de façade. On peut imaginer que cette fosse avait pour objectif le repérage de la canalisation qui traverse le péristyle. Il semblerait que la fosse ait été remplie par sa propre terre très peu de temps après avoir été creusée (matrice de couleur très clair- pas oxygéné).

Datation : _

Relations observées :

sert d'appui à 2012.7.7943

remplit 2012.7.7949

Représentée sur les minutes :

205.760.3

Inventaire sommaire du mobilier :

- terre cuite architecturale jetée : tuiles (61 ; 7.15 kg)

Imbrices (1 ; 0.11 kg) Indéterminés (9 ; 0.16 kg) ; 7420 g

; 71 reste(s)

• **B2012.7.7949** (négative)

Interprétation : NA33 - Fosse

Description : Nord-Est / Sud-Ouest ; rectangulaire ; cuvette

Commentaires : Secteur A. Fosse de forme rectangulaire

recoupant couche de démolition [UF 7978], la couche de remblai de phase 5a [UF 7980]. Les bords sont nets et verticaux. Le fond est composé en grande partie d'une couche d'argile de couleur violette [UF 8009] déjà observée quelques centimètres plus au Nord en 2011. On peut attribuer cette fosse aux travaux modernes (Garenne ? Bulliot?). Relativement profonde, elle descend jusqu'en dessous du sol de «la maison à l'opus spicatum» (état 4) mais ce situe à environ 1m à l'Est de son mur de façade. On peut imaginer que cette fosse avait pour objectif le repérage de la canalisation qui traverse le péristyle.

Datation : _

Relations observées :

est rempli par 2012.7.7948

recoupe 2012.7.7978

recoupe 2012.7.7980

recoupe 2012.7.8009

Représentée sur les minutes :

205.760.4 ; 205.760.11 ; 205.760.33

Inventaire sommaire du mobilier :

—

• **B2012.7.7950** (positive)

Interprétation : PA1 - Couche de démolition

Description : TCA, pierre de petites, moyennes et grandes dimensions ; Marron foncé ; terre

Commentaires : Secteur B. Couche à matrice argileuse marron foncé. Reste de toiture effondrée de la galerie Nord du péristyle (forte présence de tuiles en place).

Datation : _

Relations observées :

sert d'appui à 2012.7.7938

s'appuie contre 2012.7.7957

s'appuie contre 2012.7.7966

est recoupé par 2011.7.7878

s'appuie contre 2012.7.7975

s'appuie contre 2012.7.7974

Représentée sur les minutes :

205.760.13

Inventaire sommaire du mobilier :

- terre cuite architecturale jetée : tuiles (209 ; 18.87 kg)

Imbrices (53 ; 4.36kg) Indéterminés (243 ; 5.91 kg) ;

29140 g ; 505 reste(s)

• **B2012.7.7951** (négative)

Interprétation : NA30 - Tranchée de fondation (de mur)

Description : Nord Sud ; rectangulaire ; Profil en «V» vertical le long du mur

Commentaires : Sondage 2011. Fosse déjà individualisée en 2011. La fosse recoupe le substrat géologique de rhyolite et longe le mur de façade de l'état 4. Hypothèse : Fosse de fondation du mur de façade Est de la maison à l'opus spicatum.

Datation : _

Relations observées :

recoupe 2012.7.7952

est rempli par 2012.7.8030

identique à 2011.7.7899

Représentée sur les minutes :

—
Inventaire sommaire du mobilier :

—

• **B2012.7.7952** (positive)

Interprétation : PN2 - Rocher altéré

Description : rhyolite ; Jaune à Rose violet ; rhyolite

Commentaires : Sondage 2011. Couche de rhyolite altérée de couleur jaune à rose - violet visible dans le sondage 2011 à l'Est du mur de façade de la maison à l'opus spicatum. Couche déjà observée en 2011.

Datation : _

Relations observées :

est recoupé par 2012.7.7951

identique à 2011.7.7898

Représentée sur les minutes :

205.760.33

Inventaire sommaire du mobilier :

—

• **B2012.7.7953** (négative)

Interprétation : NA10 - Surface d'arasement

Description : Pierres et sable ; Gris ; sable

Commentaires : Sondage 2011. Arase du mur de la façade Est de la maison à l'opus spicatum (état 4). Déjà individualisé en 2011.

Datation : _

Relations observées :

équivalent de 2012.7.8002

équivalent de 2012.7.8003

s'appuie contre 2012.7.8030

identique à 2011.7.7895

Représentée sur les minutes :

—
Inventaire sommaire du mobilier :

—

• **B2012.7.7954** (positive)

Interprétation : PA71 - Sol construit

Description : amphores et tuiles concassés ; rouge orange

Commentaires : Sondage A2. Sol en terrazzo d'amphores visible au fond du sondage. Très bien conservé sur la partie visible. Il est recoupé à l'Est par l'installation du muret Ouest de la canalisation. A l'angle Sud-Est du sondage, il est aussi recoupé par un aménagement non fouillé.

Datation : _

Relations observées :

est recoupé par 2012.7.7965

identique à 2011.7.7897

est recoupé par 2012.7.8023

identique à 2013.7.8127

Représentée sur les minutes :

205.760.25 ; 205.760.33

Inventaire sommaire du mobilier :

—

• **B2012.7.7955** (positive)

Interprétation : PA1 - Couche de démolition

Description : TCA et Pierres de petites et moyennes dimensions ; Jaune à marron ; Sablonneux

Commentaires : Secteur C. Visible au Nord Ouest du secteur. Couche à matrice sablonneuse de couleur jaune à marron. Concentration importante de TCA. Situé sous une couche de démolition. Hypothèse : couche de démolition de toiture (La couverture aurait glissé le long de la charpente?).

-Pas fouillé-

Datation : _

Relations observées :

s'appuie contre 2012.7.7986

identique à 2013.7.8057

Représentée sur les minutes :

205.760.24 ; 205.760.33

Inventaire sommaire du mobilier :

- céramique vaisselle : 70 g ; 9 reste(s)

- céramique amphore conservée : 370 g ; 23 reste(s)

- terre cuite architecturale jetée : tuiles (96; 6.07 kg)

Imbrices (4; 0.25 kg) Indéterminés (67; 1.01 kg) ; 7330 g ; 167 reste(s)

• **B2012.7.7956** (positive)

Interprétation : _

Description : Pierres de petites dimensions ; Jaune ; Sablonneux

Commentaires : Sur le témoin entre les deux sondages 2011, au Nord du mur du stylobate. Couche de couleur jaune beige à matrice argileuse très compacte. Inclusion de pierres de petites dimensions. Hypothèse: niveau de travail ? préparation du radier de sol de la galerie Nord du péristyle? Sol état 5a ?

Datation : _

Relations observées :

équivalent de 2012.7.7970

s'appuie contre 2012.7.7961

Représentée sur les minutes :

205.760.27

Inventaire sommaire du mobilier :

- céramique vaisselle : 10 g ; 1 reste(s)

- terre cuite architecturale jetée : tuiles (8; 0.24 kg)

Imbrices (1; 0.07 kg) Indéterminés (12; 0.14 kg) ; 530 g ;

21 reste(s)

• **B2012.7.7957** (positive)

Interprétation : PA1 - Couche de démolition

Description : TCA, Pierres de moyennes à grosses dimensions ; Marron foncé ; Argileuse
Commentaires : Secteur B. Au sud du mur stylobate de la galerie Nord. Matrice compacte de couleur marron foncé. Forte concentration de TCA disposé de manière non organisé. Hypothèse : couche de démolition de toiture.

Datation : _

Relations observées :

sert d'appui à 2012.7.7950

sert d'appui à 2012.7.7946

s'appuie contre 2012.7.7974

s'appuie contre 2012.7.7975

s'appuie contre 2012.7.7994

s'appuie contre 2012.7.7996

Représentée sur les minutes :

205.760.14 ; 205.760.21

Inventaire sommaire du mobilier :

- fer clous : 14,6 g ; 1 reste(s)

- céramique vaisselle : 60 g ; 4 reste(s)

- céramique amphore conservée : 170 g ; 13 reste(s)

- terre cuite architecturale conservée : Quarts de colonnes (10; 1.04 kg) tuiles (10; 2.38 kg) Imbrices (58; 27.52 kg) Archéomagnétisme (67; 27.20 kg) ; 58140 g ; 155 reste(s)

- terre cuite architecturale jetée : tuiles (1798; 146.19 kg)

Imbrices (969; 88.44 kg) Indéterminés (323; 3.98 kg) ;

238610 g ; 3090 reste(s)

• **B2012.7.7958** (positive)

Interprétation : PA70 - Radier de sol

Description : Pierres de petites dimensions ; Jaune ; Terre sablonneuse

Commentaires : Nord Témoin sondages 2011: galerie Nord du péristyle. Couche de couleur jaune beige à matrice argileuse très compacte. Inclusion de pierres de petites dimensions. Hypothèse: niveau de travail pour la préparation du radier de sol de la galerie Nord du péristyle.

Datation : _

Relations observées :

est recoupé par 2012.7.7960

équivalent de 2012.7.7956

sert d'appui à 2012.7.7938

équivalent de 2012.7.7970

s'appuie contre 2012.7.7961

Représentée sur les minutes :

205.760.27

Inventaire sommaire du mobilier :

- céramique amphore conservée : 30 g ; 1 reste(s)

• **B2012.7.7959** (positive)

Interprétation : PA4 - Remblai

Description : Pierres de moyennes à grandes dimensions ; Noir ; Terre

Commentaires : Sur le témoin des sondages 2011, une

couche noire (oxygénée) rempli [UF 7960] qui recoupe la préparation du sol en graviers damés de la galerie Nord du péristyle ainsi que le remblai de phase 5a. On peut attribuer cette couche aux travaux du XIXe.

Datation : _

Relations observées :

sert d'appui à 2012.7.7938

remplit 2012.7.7960

Représentée sur les minutes :

205.760.27

Inventaire sommaire du mobilier :

- céramique vaisselle : 20 g ; 3 reste(s)

- céramique amphore conservée : 130 g ; 11 reste(s)

- terre cuite architecturale jetée : tuiles (7; 0.28 kg)

Imbrices (5; 0.27 kg) Indéterminés (1; 0.01) ; 560 g ; 13 reste(s)

• **B2012.7.7960** (négative)

Interprétation : NA33 - Fosse

Description : Est- Ouest ; Rectangulaire ; Fond plat

Commentaires : Témoin sondages 2011. Fosse recoupant la préparation en graviers damés (et le séparant en deux parties au niveau des témoins) ainsi que le remblai 5a. On peut l'attribuer aux travaux du XIXe siècle.

Datation : _

Relations observées :

est rempli par 2012.7.7959

recoupe 2012.7.7958

recoupe 2012.7.7956

recoupe 2012.7.7961

Représentée sur les minutes :

205.760.28

Inventaire sommaire du mobilier :

—

• **B2012.7.7961** (positive)

Interprétation : PA4 - Remblai

Description : Graviers , Ossements, céramiques ; Jaune beige ; Sablonneux

Commentaires : Sondages 2011. Au niveau du témoin central. Couche sablonneuse de couleur homogène beige jaune avec inclusions de pierres de petites dimensions (diamètre moyen d'environ 4 cm - rhyolite en grande majorité). Observée au niveau du témoin. Couche très compacte et très épaisse (plus de 50 cm) dans ce secteur. On a pu observer plusieurs poches d'argile de dimensions réduites (la plus grande faisait 1m de longueur pour 50 cm de largeur et un épaisseur d'environ 5cm). De couleurs blanches et violettes, ces poches étaient comprises dans [UF 7961] et ne correspondaient pas à un niveau de travail (hypothèse écartée car les poches étaient dispersées à différents niveau et parfois très réduites. Le long du mur séparant BN et le péristyle X/K, plusieurs ossements ont été retrouvés à différents niveaux de cette couche (non loin du sol horizon 4). Ces

derniers n'étaient pas organisées et en très mauvais état de conservations. On y trouve aussi une concentration de céramique relativement importante par rapport au reste du secteur ainsi que des micro-restes de charbon.

Hypothèse: remblai 5a.

Datation : _

Relations observées :

sert d'appui à 2012.7.7956

sert d'appui à 2012.7.7958

est recoupé par 2012.7.7960

est recoupé par 2012.7.7982

est recoupé par 2012.7.8022

est recoupé par 2012.7.8026

est recoupé par 2011.7.7904

Représentée sur les minutes :

205.760.28

Inventaire sommaire du mobilier :

- fer clous : 35,3 g ; 9 reste(s)

- céramique vaisselle : 170 g ; 14 reste(s)

- céramique amphore conservée : 4060 g ; 155 reste(s)

- terre cuite architecturale jetée : tuiles (8; 0.55 kg)

Imbrices (2, 0.259 kg) ; 809 g ; 10 reste(s)

- terre cuite architecturale conservée : Quart de colonnes ; 25 g ; 1 reste(s)

- organique os et coquille bruts : mal conservé ; 152,3 g ; 69 reste(s)

• **B2012.7.7962** (négative)

Interprétation : NA33 - Fosse

Description : Nord Sud ; Rectangulaire ; Fond plat, parois verticales

Commentaires : Secteur C. Fosse rectangulaire à parois verticale et fond relativement plat. La couche recoupe une première couche de démolition à matrice marron-beige [UF 7964] . Au fond de la fosse on aperçoit une couche avec forte présence de TCA. Hypothèse: Fosse due aux travaux du XIXe siècle. Il est possible que la fosse corresponde à un sondage réalisé par Bulliot dans le but d'apercevoir le mur stylobate de la galerie Ouest du péristyle (situé non loin, plus à l'Ouest).

Datation : _

Relations observées :

est rempli par 2012.7.7969

recoupe 2012.7.7964

s'appuie contre 2012.7.7984

Représentée sur les minutes :

205.760.21

Inventaire sommaire du mobilier :

—

• **B2012.7.7963** (négative)

Interprétation : NA33 - Fosse

Description : Est Ouest ; Rectangulaire ; Fond plat

Commentaires : Sondage C: Fosse dont nous n'observons pas les limites (seulement un côté

visible). Elle est orienté Est Ouest et est probablement rectangulaire. Moyennement profonde: 30-40 cm. Au fond, on observe une couche de démolition de toiture

Datation : _

Relations observées :

est rempli par 2012.7.7947

recoupe 2012.7.7964

Représentée sur les minutes :

205.760.21

Inventaire sommaire du mobilier :

—

• **B2012.7.7964** (positive)

Interprétation : PA1 - Couche de démolition

Description : Tuiles, Pierres de petites moyennes et grandes dimensions ; Marron ; Terre

Commentaires : Secteur C: Matrice marron (plutôt clair). Présence de TCA et de calcaire ainsi que de pierres de petites moyennes et grandes dimensions. Hypothèse: couche de démolition. La strate est recoupé par une tranchée que l'on peut attribuer aux travaux du XIXe siècle.

Datation : _

Relations observées :

est recoupé par 2012.7.7963

est recoupé par 2012.7.7962

s'appuie contre 2012.7.7985

s'appuie contre 2012.7.7984

s'appuie contre 2012.7.7955

Représentée sur les minutes :

205.760.21

Inventaire sommaire du mobilier :

- fer objet : 24,3 g ; 2 reste(s)

- fer clous : 54 g ; 5 reste(s)

- céramique vaisselle : 123 g ; 8 reste(s)

- céramique amphore conservée : 1530 g ; 28 reste(s)

- terre cuite architecturale conservée : tuiles (24; 12.3 kg)

Imbrices (17; 3.55 kg) Quart de colonnes (19; 4.01 kg) ;

19860 g ; 60 reste(s)

- terre cuite architecturale jetée : tuiles (2194; 247.23 kg)

Imbrices (239; 18.65 kg) Indéterminés (238; 5.32 ; 271200 g ; 2671 reste(s)

- pierre architecturale : 3730 g ; 26 reste(s)

- pierre mortier de chaux : 160 g ; 3 reste(s)

• **B2012.7.7965** (positive)

Interprétation : _

Description : Pierres, Quarts de colonnes en pierres et charbon ; Jaune ; Terre argileuse

Commentaires : Sondage A2. Amas de pierres de dimensions moyennes (environ 15 cm de long) et de quarts de colonnes en pierres se situant au même niveau que sol en terrazzo qu'il recoupe. La matrice entre ces objets est de couleur jaune et très argileuse et présente une grande quantité de charbon. Cet aménagement

semble de forme circulaire mais n'est pas entièrement visible car il est lui même recoupé par la fosse de fondation du muret Ouest de la canalisation et s'enfonce au delà des limites du sondage. Son interprétation est plutôt difficile quant à la vision qu'on en a.

Datation : _

Relations observées :

recoupe 2012.7.7954

est recoupé par 2012.7.8023

sert d'appui à 2012.7.7994

identique à 2013.7.8143

identique à 2013.7.8143

Représentée sur les minutes :

205.760.33

Inventaire sommaire du mobilier :

—

• **B2012.7.7966** (positive)

Interprétation : PA70 - Radier de sol

Description : Graviers ; Jaune foncé à marron clair ; Terre

Commentaires : Sondage B. Lit de pierre de rhyolite en hérisson. Couche observée en coupe (coupe Nord- Sud). La couche est irrégulière et son épaisseur varie entre 7 et 20 cm. Hyp: préparation du sol en graviers damés (visible seulement à quelques endroits car très mal conservée) de la galerie Nord du péristyle.

Datation : _

Relations observées :

sert d'appui à 2012.7.7950

sert d'appui à 2012.7.7975

s'appuie contre 2012.7.7970

s'appuie contre 2012.7.7967

Représentée sur les minutes :

205.760.15 ; 205.760.25 ; 205.760.33

Inventaire sommaire du mobilier :

—

• **B2012.7.7967** (positive)

Interprétation : PA30 - Maçonnerie, mur

Description : Moellons rhyolite de taille moyenne ; Jaune et Gris ; sable

Commentaires : Sondages 2011: Fondation nord du mur du stylobate (côté Ouest). Il n'y a pas de parement et aucune tranchée de fondation n'a été repérée. Hypothèse: Il semble qu'une tranchée ait été creusé. Tranchée dans laquelle a été versé (en vrac) les pierres et le mortier. A cette endroit, il repose sur une épaisseur de remblai (la fosse de fondation s'est arrêtée avant le sol) à l'Ouest et sur le muret Ouest de la canalisation à l'Est. Le mur est plus soigné proche du regard de la canalisation.

Datation : _

Relations observées :

sert d'appui à 2012.7.7975

sert d'appui à 2012.7.7966

remplit 2012.7.8027

équivalent de 2012.7.8012

remplit 2011.7.7926

est recoupé par 2012.7.7974

Représentée sur les minutes :

—

Inventaire sommaire du mobilier :

—

• **B2012.7.7969** (positive)

Interprétation : PA4 - Remblai

Description : Pierres de moyennes dimensions ; Noire ; Terre meuble

Commentaires : Secteur C. Remplissage de la fosse [UF 7962]. La matrice est de couleur noire (oxygéné) et est très meuble. Présence en quantité peu importante de pierres de moyennes dimensions (diamètre moyen: 15 cm). L'oxygénation de la couche nous rassure dans l'hypothèse de l'appartenance de cette fosse aux restes des travaux du XIXe siècle.

Datation : _

Relations observées :

remplit 2012.7.7962

sert d'appui à 2012.7.7945

sert d'appui à 2012.7.7945

Représentée sur les minutes :

205.760.20

Inventaire sommaire du mobilier :

- terre cuite architecturale jetée : tuiles (41; 7.83 kg)

Imbrices (18; 4.29 kg) ; 12120 g ; 59 reste(s)

• **B2012.7.7970** ()

Interprétation : _

Description : garvier ; beige jaune ; Limon sablonneux

Commentaires : Est secteur B. Couche argileuse

de couleur jaune beige avec inclusion de graviers.

Couche très compacte. Hypothèses : niveau de travail ?

Préparation à la pose du radier ?

Datation : _

Relations observées :

sert d'appui à 2012.7.7966

équivalent de 2012.7.7956

équivalent de 2012.7.7958

s'appuie contre 2012.7.7973

s'appuie contre 2012.7.8027

Représentée sur les minutes :

205.760.16 ; 205.760.25

Inventaire sommaire du mobilier :

—

• **B2012.7.7971** ()

Interprétation : _

Description : _

Commentaires : Décapage Nettoyage surface pièce BH.

Datation : _

Relations observées :

s'appuie contre 2012.7.7998

Représentée sur les minutes :

—
Inventaire sommaire du mobilier :

- céramique vaisselle : 209 g ; 4 reste(s)
- céramique amphore conservée : 6940 g ; 14 reste(s)
- terre cuite architecturale conservée : tuiles (2; 0.25 kg) Imbrices (1; 0.45 kg) ; 700 g ; 3 reste(s)
- terre cuite architecturale jetée : tuiles (20; 3.48 kg) imbrices (8; 1.65 kg) Indéterminés (24; 1.35 kg) ; 6480 g ; 52 reste(s)

• **B2012.7.7972** (positive)

Interprétation : PA4 - Remblai

Description : Pierres de petites et moyennes dimensions, micro-fragments de TCA et micro-fragments de charbon ; Marron foncée ; Argileuse

Commentaires : Sud du secteur A. Remblai constitué de terre argileuse de couleur marron foncé à l'intérieur duquel on observe une importante quantité d'ossements (animaux ou humains?) désorganisés. Dans ce secteur pourtant réduit, on a une concentration relativement importante de céramiques vaisselles et de clous. Cette couche recouvre le remblai 5a. Hypothèse: reliquat des travaux du XIXe siècle?

Datation : _

Relations observées :

s'appuie contre 2012.7.8000

sert d'appui à 2012.7.7944

Représentée sur les minutes :

205.760.10 ; 205.760.31

Inventaire sommaire du mobilier :

- fer clous : 47 g ; 4 reste(s)
- céramique vaisselle : 266 g ; 19 reste(s)
- céramique amphore conservée : 1622 g ; 28 reste(s)
- terre cuite architecturale jetée : tuiles ; 82 g ; 3 reste(s)
- pierre autres : artisanale ? (très abîmé) ; 284 g ; 1 reste(s)
- organique os et coquille bruts : 642 g ; 78 reste(s)

• **B2012.7.7973** (positive)

Interprétation : PA4 - Remblai

Description : Gravier rhyolitiques ; Jaune-beige ; Sablonneuse

Commentaires : Sondages 2011. Couche homogène de couleur beige jaune avec inclusion de pierres de petites dimensions (rhyolite en grande majorité). La couche repose au Nord directement sur le sol en terrazzo et sur une couche de couleur grise - rose (très argileuse) au Sud. Hypothèse: Remblai de terrassement (phase 5a)

Datation : _

Relations observées :

sert d'appui à 2012.7.7970

est recoupé par 2012.7.8027

s'appuie contre 2012.7.7992

s'appuie contre 2012.7.7993

est recoupé par 2012.7.8022

Représentée sur les minutes :

205.760.17 ; 205.760.25

Inventaire sommaire du mobilier :

- fer clous : 12,5 g ; 3 reste(s)
- céramique amphore conservée : 237 g ; 3 reste(s)
- terre cuite architecturale conservée : tuiles (5; 1.15 kg) Imbrices (5; 0.74 kg) ; 1890 g ; 10 reste(s)
- terre cuite architecturale jetée : Indéterminés ; 11 g ; 2 reste(s)

• **B2012.7.7974** (négative)

Interprétation : NA10 - Surface d'arasement

Description : Est - Ouest ; rectangulaire ; Relativement plat

Commentaires : Secteur B. Arase du mur stylobate de la galerie Nord du péristyle à l'Ouest de la canalisation.

Datation : _

Relations observées :

sert d'appui à 2012.7.7950

sert d'appui à 2012.7.7957

équivalent de 2012.7.8013

identique à 2011.7.7879

sert d'appui à 2012.7.7950

recoupe 2012.7.7967

recoupe 2012.7.7997

Représentée sur les minutes :

—

Inventaire sommaire du mobilier :

—

• **B2012.7.7975** (positive)

Interprétation : PA71 - Sol construit

Description : Gravier damés , TCA ; Gris Jaune ; sable

Commentaires : Secteur B. Couche gravelo- sablonneuse de rhyolite concassé situé à l'emplacement de la galerie Nord du péristyle. Présence de TCA en faible quantité. Hypothèse: sol en graviers damés de la galerie Nord du péristyle (état 5b). Le sol est dans un très mauvais état de conservation.

Datation : _

Relations observées :

s'appuie contre 2012.7.7966

sert d'appui à 2012.7.7950

sert d'appui à 2012.7.7957

s'appuie contre 2012.7.7967

sert d'appui à 2012.7.7950

Représentée sur les minutes :

205.760.15 ; 205.760.25 ; 205.760.33

Inventaire sommaire du mobilier :

—

• **B2012.7.7976** (positive)

Interprétation : X3 - Conduit hydraulique maçonné
Description : Blocs de rhyolite ; Gris ; -
Commentaires : Secteur A (partie Sud). Ensemble de blocs de rhyolite de grandes dimensions posés sur les deux murets de la canalisation. Hypothèse: dallage de la canalisation. Au Sud, on observe ce dallage jusqu'à la limite de fouille. Au Nord, il est recoupé par une fosse que l'on peut attribuer aux travaux du XIXe siècle [UF 7977].

Datation : _

Relations observées :

sert d'appui à 2012.7.7977

sert d'appui à 2012.7.8037

s'appuie contre 2011.7.7876

sert d'appui à 2012.7.7944

équivalent de 2013.7.8160

Représentée sur les minutes :

205.760.9 ; 205.760.10 ; 205.760.11

Inventaire sommaire du mobilier :

—

• **B2012.7.7977** (négative)

Interprétation : NA33 - Fosse

Description : Irrégulière - S'étend de tout les côtés ; Irrégularité . Pas de forme géométrique. ; Irrégulier
Commentaires : Secteur A. Fosse très irrégulière. recoupant par endroits les différentes couches de démolitions, laissant apparaître les dalles de la canalisation et descendant à son endroit le plus profond jusqu'au remplissage de la canalisation. Hypothèse: Fosse attribué aux travaux du XIXe siècle (peut être dans la recherche du tracé de la canalisation).

Datation : _

Relations observées :

est rempli par 2012.7.7944

recoupe 2012.7.7978

recoupe 2012.7.7979

recoupe 2012.7.7991

recoupe 2012.7.7980

recoupe 2012.7.8000

recoupe 2012.7.8025

recoupe 2012.7.8004

s'appuie contre 2012.7.8031

s'appuie contre 2012.7.8001

s'appuie contre 2012.7.8007

s'appuie contre 2012.7.7976

est rempli par 2013.7.8072

Représentée sur les minutes :

205.760.10 ; 205.760.11

Inventaire sommaire du mobilier :

—

• **B2012.7.7978** (positive)

Interprétation : PA1 - Couche de démolition

Description : TCA, pierres de petites dimensions ; Marron

à jaune (traces de mortier) ; Terre argileuse avec sable par endroit

Commentaires : Nord - Est du secteur A. Couche irrégulière et meuble. Matrice Marron avec des taches de sable jaune - beige (restes de mortier de chaux). La matrice est globalement argileuse . Elle est recoupé au Nord Est Par une fosse rectangulaire [UF 7949] que l'on peut attribué aux travaux du XIX. Au Sud et à l'Ouest encore, cette couche est recoupé par une fosse très irrégulière [UF 7977] qui témoigne des travaux du XIXe siècle. Grande concentration de TCA (notamment tegulae et imbrices) non organisé. Hypothèse: Couche de démolition/ toiture effondrée.

Datation : _

Relations observées :

est recoupé par 2012.7.7949

est recoupé par 2012.7.7977

s'appuie contre 2012.7.7980

sert d'appui à 2012.7.7944

est recoupé par 2012.7.7949

Représentée sur les minutes :

205.760.5 ; 205.760.6 ; 205.760.7 ; 205.760.10

Inventaire sommaire du mobilier :

- céramique vaisselle : 55 g ; 4 reste(s)

- céramique amphore conservée : 509 g ; 2 reste(s)

- terre cuite architecturale conservée : imbrices (4 ; 0.86 kg) Archéomagnétisme (; 19670 g ; 66 reste(s)

- terre cuite architecturale jetée : tuiles (217; 28.12 kg)

imbrices (53; 4.85 kg) indéterminés (96; 2.42 kg) ; 35390 g ; 361 reste(s)

- pierre architecturale : calcaire ; 9,9 g ; 2 reste(s)

• **B2012.7.7979** (positive)

Interprétation : PA1 - Couche de démolition

Description : TCA ; Marron à Jaune ; Terre argileuse et sable (reste de mortier de chaux)

Commentaires : Nord Ouest du secteur A. Couche irrégulière et meuble. Matrice Marron avec des tâches de sable de couleur jaune - beige (témoignage du mortier de chaux) qui se concentrent surtout au Nord de la couche. La matrice est globalement argileuse. La perception de la couche est limitée par les limites du sondage (à l'ouest) ainsi que par les fortes perturbation qui témoignent des fouilles du XIX e siècle (au Nord au Sud et à l'Est). Forte concentration de TCA non organisé. Couche de démolition?

Datation : _

Relations observées :

est recoupé par 2012.7.7977

s'appuie contre 2012.7.8001

s'appuie contre 2012.7.8000

sert d'appui à 2012.7.7944

Représentée sur les minutes :

205.760.10

Inventaire sommaire du mobilier :

- fer clous : 6,2 g ; 2 reste(s)
- céramique vaisselle : 30 g ; 3 reste(s)
- céramique amphore conservée : 469 g ; 7 reste(s)
- terre cuite architecturale conservée : Imbrices (6; 1.36 kg) Briques quarts de colonnes et tegula mammatta (8; 2.86 kg) ; 4220 g ; 14 reste(s)
- pierre architecturale : Un granit de et calcaire ; 1560 g ; 2 reste(s)
- terre cuite architecturale jetée : tuile (351; 44,01kg), imbrex (174, 19,20 kg), indéterminé (120, 3,65 kg) ; 66860 g ; 645 reste(s)

• **B2012.7.7980** (positive)

Interprétation : PA4 - Remblai

Description : rhyolite petites dimensions ; Jaune - beige ; gravello-sablonneux

Commentaires : Sondage A1. Couche gravello - sablonneuse de couleur homogène jaune - beige avec inclusion de pierres (rhyolites). Couche fortement perturbée pas des fosses [UF 7977 et UF 7949]. La couche est très peu épaisse à l'Est où elle repose sur un couche géologique [UF 8009] (environ 15 cm) et bien plus épaisse à l'Ouest (environ 50 cm). Hypothèse: remblai de phase 5a.

Datation : _

Relations observées :

est recoupé par 2012.7.7949

sert d'appui à 2012.7.7978

est recoupé par 2012.7.7977

équivalent de 2012.7.7987

s'appuie contre 2012.7.8004

s'appuie contre 2012.7.8003

s'appuie contre 2012.7.8002

s'appuie contre 2012.7.8008

s'appuie contre 2012.7.8009

est recoupé par 2012.7.8023

est recoupé par 2012.7.8026

sert d'appui à 2012.7.7944

est recoupé par 2012.7.7949

Représentée sur les minutes :

205.760.5 ; 205.760.6 ; 205.760.7 ; 205.760.8 ;

205.760.11

Inventaire sommaire du mobilier :

- fer objet : 27,7 g ; 1 reste(s)

- fer clous : 78 g ; 18 reste(s)

- céramique vaisselle : 700 g ; 71 reste(s)

- céramique amphore conservée : 4910 g ; 143 reste(s)

- terre cuite architecturale conservée : tuiles (35; 3.20 kg)

imbrices (30; 2.84 kg) ; 6040 g ; 65 reste(s)

- terre cuite architecturale jetée : indéterminés ; 1560 g ;

39 reste(s)

- organique os et coquille bruts : 30 g ; 4 reste(s)

• **B2012.7.7981** (positive)

Interprétation : PA71 - Sol construit

Description : Débris d'amphore ; Orange

Commentaires : Sondage 2011. Couche de couleur orange composée de tuiles et d'amphores concassées située à l'Ouest du mur de façade de la maison à l'opus spicatum, au Nord du mur stylobate et à l'Est de la canalisation. Bon état de conservation. Hypothèse: Sol en terrazzo de la maison horizon 4.

Datation : _

Relations observées :

équivalent de 2012.7.7954

équivalent de 2012.7.7993

équivalent de 2012.7.8004

est recoupé par 2012.7.8022

identique à 2011.7.7894

équivalent de 2013.7.8127

sert d'appui à 2012.7.7982

Représentée sur les minutes :

205.760.29 ; 205.760.33

Inventaire sommaire du mobilier :

- fer clous : 8,7 g ; 5 reste(s)

- organique os et coquille bruts : 37,5 g ; 5 reste(s)

• **B2012.7.7982** (négative)

Interprétation : NA30 - Tranchée de fondation (de mur)

Description : Est Ouest ; Rectangulaire ; ?

Commentaires : Sondages 2011. Parallèlement au mur séparant l'atrium BN et le péristyle X/K, côté sud, on observe une fosse très étroite (3-5 cm du mur). Parois verticales parallèles au mur (orientation Est-Ouest). Nous n'avons pas pu observer le fond de cette fosse car elle recoupe le sol en terrazzo d'amphore [UF 8000] (état 4b). Hypothèse: Fosse de fondation du mur dans laquelle les pierres et le mortier ont été versés posé avec soins.

Datation : _

Relations observées :

est rempli par 2012.7.7983

est rempli par 2012.7.8014

recoupe 2012.7.7961

équivalent de 2011.7.7932

s'appuie contre 2012.7.7981

Représentée sur les minutes :

_

Inventaire sommaire du mobilier :

_

• **B2012.7.7983** (positive)

Interprétation : PA4 - Remblai

Description : - ; Jaune orangé ; Sable

Commentaires : Nord Sondage 2011. Parallèlement au mur séparant l'atrium BN et le péristyle X/K (côté sud). Remplissage de la fosse [UF 7982] composé de sable de couleur jaune orangé, témoin de la présence de mortier de chaux.

Datation : _

Relations observées :

remplit 2012.7.7982

s'appuie contre 2012.7.8014

Représentée sur les minutes :

—

Inventaire sommaire du mobilier :

—

• **B2012.7.7984** (positive)

Interprétation : PA1 - Couche de démolition

Description : TCA, pierres de petites et moyennes dimensions. ; Marron à noir ; agileuse à sablonneuse
Commentaires : Secteur C. A l'Est du secteur, le long de la berne. Couche irrégulière et meuble. Matrice Marron à noir avec des tâches de sable jaune - beige (restes de mortier de chaux). La matrice est globalement argileuse. Forte concentration de TCA non organisé.. Hypothèse: couche de démolition / toiture effondrée.

-Pas fouillé-

Datation : _

Relations observées :

sert d'appui à 2012.7.7964

sert d'appui à 2012.7.7962

s'appuie contre 2012.7.7987

identique à 2013.7.8063

Représentée sur les minutes :

205.760.33 ; 205.760.24

Inventaire sommaire du mobilier :

—

• **B2012.7.7985** (positive)

Interprétation : PA1 - Couche de démolition

Description : TCA et pierres de petites moyennes et grandes dimensions. ; Jaune - beige ; sablonneux
Commentaires : Secteur C. Couche sablonneuse de couleur jaune - beige situé à l'Ouest du secteur, au niveau de la galerie Ouest du péristyle. Forte présence de TCA non organisé. Hypothèse : Couche de démolition / toiture effondrée.

-Pas fouillé-

Datation : _

Relations observées :

sert d'appui à 2012.7.7964

s'appuie contre 2012.7.7986

s'appuie contre 2012.7.7987

identique à 2013.7.8058

Représentée sur les minutes :

205.760.33

Inventaire sommaire du mobilier :

—

• **B2012.7.7986** (positive)

Interprétation : PA71 - Sol construit

Description : Gravier ; Gris - beige ; Gravello - Sablonneuse

Commentaires : Secteur C. Couche gravello -

sablonneuse rhyolite concassés et damés Hypothèse: sol en graviers damés de la galerie du péristyle.

Datation : _

Relations observées :

sert d'appui à 2012.7.7985

sert d'appui à 2012.7.7955

Représentée sur les minutes :

205.760.33

Inventaire sommaire du mobilier :

—

• **B2012.7.7987** (positive)

Interprétation : PA4 - Remblai

Description : Pierres de petites tailles. ; jaune - beige ; gravello - sablonneuse

Commentaires : Secteur C, dans la cour péristyle. Couche gravello - sablonneuse de couleur homogène jaune - beige avec inclusion de pierres de petites dimensions (rhyolites). Couche visible seulement sur une petite fenêtre car recouverte pas le sol en graviers damés [UF 7986] à l'Ouest et par différentes couches de démolitions. Hypothèse: remblai de phase 5a.

Pas fouillé

Datation : _

Relations observées :

équivalent de 2012.7.7980

sert d'appui à 2012.7.7985

sert d'appui à 2012.7.7984

Représentée sur les minutes :

205.760.33

Inventaire sommaire du mobilier :

—

• **B2012.7.7988** (négative)

Interprétation : NA33 - Fosse

Description : Nord - Sud ; Rectangulaire

Commentaires : Secteur D. Fosse rectangulaire recoupant une couche de démolition (avec toiture effondrée [UF 7940] et offrant une fenêtre sur le dallage de la canalisation. Orientation Nord - Sud. Hypothèse: Fosse correspondant aux fouilles du XIXe siècle (ayant pour but de repérer le tracé de la canalisation ?)

Datation : _

Relations observées :

recoupe 2012.7.7940

est rempli par 2012.7.7989

recoupe 2012.7.7990

Représentée sur les minutes :

205.760.10

Inventaire sommaire du mobilier :

—

• **B2012.7.7989** (positive)

Interprétation : PA4 - Remblai

Description : Pierres de moyennes dimensions ; Marron orangée ; terre

Commentaires : Ouest du secteur D. Couche oxygénée de couleur marron orangée qui remplit la fosse [UF 7988].

Datation : _

Relations observées :

sert d'appui à 2012.7.7939

remplit 2012.7.7988

Représentée sur les minutes :

205.760.22

Inventaire sommaire du mobilier :

- céramique vaisselle : 12 g ; 1 reste(s)

- terre cuite architecturale conservée : tuile (1; 0.15 kg)

Imbrices (2 ; 0.36kg) quart de colonne (1 ; 0.04 kg) ; 550 g ; 4 reste(s)

- terre cuite architecturale jetée : tuiles (41; 4.90 kg)

Imbrices (14; 1.38 kg) Indéterminés (5; 0.09 kg) ; 6370 g ; 60 reste(s)

• **B2012.7.7990** (positive)

Interprétation : PA1 - Couche de démolition

Description : sable , pierres de moyennes dimensions ; Marron à jaune - beige ; sablonneux

Commentaires : Secteur D. Couche sablonneuse de couleur hétérogène marron à jaune-beige. Hypothèse: couche de démolition.

Pas fouillé

Datation : _

Relations observées :

sert d'appui à 2012.7.7940

s'appuie contre 2012.7.7941

s'appuie contre 2012.7.7942

est recoupé par 2012.7.7988

Représentée sur les minutes :

—

Inventaire sommaire du mobilier :

—

• **B2012.7.7991** (positive)

Interprétation : PA1 - Couche de démolition

Description : TCA, pierres de petites dimensions ; Marron - ocre ; sablonneuse

Commentaires : Sud du secteur A. Couche sablonneuse de couleur marron ocre. Forte présence de TCA. La couche n'est visible que sur une petite zone car entourée par des fosses que l'on attribue au travaux du XIXe siècle. Hypothèse: couche de démolition / toiture effondrée

Datation : _

Relations observées :

est recoupé par 2012.7.7977

s'appuie contre 2012.7.8000

sert d'appui à 2012.7.7944

Représentée sur les minutes :

205.760.10 ; 205.760.26

Inventaire sommaire du mobilier :

- céramique amphore conservée : 270 g ; 4 reste(s)

- terre cuite architecturale conservée : tuiles (3; 1.38 kg)

imbrices (69; 22.52 kg) archéomagnétisme (8; 3.98 kg)

quarts de colonnes (19; 3.47 kg) ; 31350 g ; 99 reste(s)

- terre cuite architecturale jetée : tuiles (746; 53.09 kg)

imbrices (1182; 114.76 kg) indéterminés (511; 14.27 kg) ;

182120 g ; 2439 reste(s)

- organique os et coquille bruts : 37,1 g ; 1 reste(s)

• **B2012.7.7992** (positive)

Interprétation : PA4 - Remblai

Description : Poche d'argile ; Grise à Rose ; Argileux

Commentaires : Sondage B. (sondage 2011) Couche argileuse de couleur grise à rose qui repose sur le sol en terrazzo de la maison à l'opus spicatum et contre la fondation du mur stylobate. La couche est comprise dans le remblai de phase 5a.

Datation : _

Relations observées :

sert d'appui à 2012.7.7973

s'appuie contre 2012.7.7993

est recoupé par 2012.7.8027

Représentée sur les minutes :

205.760.18 ; 205.760.25

Inventaire sommaire du mobilier :

—

• **B2012.7.7993** (positive)

Interprétation : PA71 - Sol construit

Description : Sable, Amphore, TCA ; jaune - orange à rouge ; sablonneux

Commentaires : Sondage 2011, à l'ouest de la canalisation et au Nord du mur stylobate. Couche de couleur orange composée de tuiles et d'amphores concassées. Elle est comprise entre le muret Ouest de canalisation qui la recoupe à l'Est, le mur stylobate qui s'appuie dessus au Sud, Le mur entre BN et X/K au nord et la limite de sondage à l'Ouest. Hypothèse: sol en terrazzo du local 16 de la maison à l'opus spicatum (état 4).

Datation : _

Relations observées :

équivalent de 2012.7.7954

sert d'appui à 2012.7.7973

équivalent de 2012.7.7981

est recoupé par 2012.7.8022

sert d'appui à 2012.7.7992

équivalent de 2012.7.8004

identique à 2011.7.7900

équivalent de 2013.7.8127

Représentée sur les minutes :

205.760.25 ; 205.760.33

Inventaire sommaire du mobilier :

—

• **B2012.7.7994** (positive)

Interprétation : PA4 - Remblai

Description : pierres de petite dimensions ; jaune beige ; gravello - sablonneuse

Commentaires : Sondage A2. Couche gravello - sablonneuse de couleur homogène jaune - beige avec inclusion de pierres de petites dimensions. La couche est très épaisse et irrégulière (environ 60 cm au Sud du sondage et 50 au Nord. Hypothèse: remblai 5a

Datation : _

Relations observées :

s'appuie contre 2012.7.7954

sert d'appui à 2012.7.7957

est recoupé par 2012.7.8027

s'appuie contre 2012.7.7965

est recoupé par 2012.7.8023

Représentée sur les minutes :

205.760.11 ; 205.760.23

Inventaire sommaire du mobilier :

- céramique amphore conservée : 104 g ; 3 reste(s)

- terre cuite architecturale conservée : tuile (1; 0.397 kg) imbrices (1; 0.165 kg) ; 562 g ; 2 reste(s)

- terre cuite architecturale jetée : tuiles (14; 2.14 kg)

imbrices (15; 3.48 kg) indéterminés (24; 1 kg) ; 6620 g ; 53 reste(s)

• **B2012.7.7995** (positive)

Interprétation : PA4 - Remblai

Description : pierres de petites dimensions (rhyolites) ;

jaune - beige ; gravello - sablonneuse

Commentaires : Sondage A1. A l'Ouest de la canalisation.

Couche gravello - sablonneuse de couleur homogène jaune - beige avec inclusion de pierres de petites dimensions (rhyolites). Hypothèse : Remblai phase 5a.

Datation : _

Relations observées :

est recoupé par 2012.7.8023

s'appuie contre 2012.7.8010

Représentée sur les minutes :

—

Inventaire sommaire du mobilier :

- terre cuite architecturale jetée : tegulae (6; 0.49 kg)

imbrices (2; 0.11 kg) indéterminés (3; 0.04 kg) ; 640 g ; 11 reste(s)

• **B2012.7.7996** (positive)

Interprétation : PA4 - Remblai

Description : pierres de petites dimensions ; jaune - beige

à marron clair ; gravello - sablonneuse

Commentaires : Sud du secteur B. Couche gravello - sablonneuse de couleur homogène jaune - beige avec inclusion de pierres de petites dimensions (rhyolites).

Couche individualisé à l'intérieur de la cour péristyle .

On l'aperçoit en coupe sur son côté Est. La couche est épaisse et fait environ 60 cm au Sud et 50cm au Nord (contre le mur stylobate). Hypothèse: remblai de phase 5a

- non fouillé -

Datation : _

Relations observées :

est recoupé par 2012.7.8027

sert d'appui à 2012.7.7957

sert d'appui à 2011.7.7879

sert d'appui à 2011.7.7926

Représentée sur les minutes :

205.760.25 ; 205.760.33

Inventaire sommaire du mobilier :

- fer clous : 6,5 g ; 3 reste(s)

- organique os et coquille bruts : 95,8 g ; 1 reste(s)

• **B2012.7.7997** (positive)

Interprétation : PA29 - Maçonnerie de fondation

Description : moellons de rhyolite ; Gris jaune ; sable

Commentaires : Sondage A2 Élévation Sud de la fondation du mur stylobate (galerie Nord) à l'Ouest de la canalisation. Moellons de rhyolites en place dans la maçonnerie (trace du liant: sable) . Il n'y a pas de parement. sauf à proximité du regard de la canalisation où la maçonnerie est réalisé avec beaucoup plus de soins.

Datation : _

Relations observées :

remplit 2012.7.8027

équivalent de 2012.7.8011

est recoupé par 2012.7.7974

Représentée sur les minutes :

—

Inventaire sommaire du mobilier :

—

• **B2012.7.7998** (positive)

Interprétation : PA1 - Couche de démolition

Description : Pierres de grandes et moyennes dimensions ; Marron ; Terre sablonneuse

Commentaires : Pièce BH, Couche à matrice sablonneuse de couleur marron. Présence de pierres de grosses et moyennes dimensions qui proviennent de la destruction des maçonneries (résultat de la dégradation des mortiers). Hypothèse: couche de démolition.

Datation : _

Relations observées :

sert d'appui à 2012.7.7971

Représentée sur les minutes :

—

Inventaire sommaire du mobilier :

- céramique vaisselle : 19,6 g ; 2 reste(s)

• **B2012.7.7999** (positive)

Interprétation : X3 - Conduit hydraulique maçonné
Description : amphores concassées ; Orange à rouge
Commentaires : Sondage A1. A l'intérieur de la canalisation. Couche de couleur orange composée de tuiles et d'amphores concassées. Large d'environ 40 cm. Hypothèse: Fond de la canalisation en terrazzo d'amphore.

Datation : _

Relations observées :

sert d'appui à 2012.7.8001

remplit 2012.7.8022

remplit 2012.7.8023

équivalent de 2011.7.7903

Représentée sur les minutes :

205.760.23

Inventaire sommaire du mobilier :

—

• **B2012.7.8000** (positive)

Interprétation : PA4 - Remblai

Description : Rhyolite de petites dimensions ; Jaune-beige ; Sablonneuse

Commentaires : Sud du secteur A. Limites: au sud: limite de la fouille; Nord: sondages A1 et A2; Est: canalisation; Ouest: Berne. Couche sablonneuse de couleur homogène jaune-beige avec inclusion de pierres (rhyolites). Hypothèse: Remblai 5a.

- non fouillé -

Datation : _

Relations observées :

sert d'appui à 2012.7.7972

sert d'appui à 2012.7.7979

est recoupé par 2012.7.7977

sert d'appui à 2012.7.7991

sert d'appui à 2012.7.8037

Représentée sur les minutes :

205.760.33

Inventaire sommaire du mobilier :

—

• **B2012.7.8001** (positive)

Interprétation : PA4 - Remblai

Description : TCA (en faible quantité) pierres de petites dimensions ; Marron foncé ; Argileuse

Commentaires : Sondage A1, à l'intérieur de la canalisation. Couche de terre argileuse de couleur marron foncée. Présence en très faible quantité de TCA. Remplissage de la canalisation.

Datation : _

Relations observées :

sert d'appui à 2012.7.7979

s'appuie contre 2012.7.7999

sert d'appui à 2012.7.7977

Représentée sur les minutes :

—

Inventaire sommaire du mobilier :

- fer clous : 4,5 g ; 1 reste(s)

- terre cuite architecturale conservée : tuiles (2; 0.298) imbrices (6; 0.933 kg) quart de colonne (1; 0.103) ; 1334 g ; 9 reste(s)

• **B2012.7.8002** (négative)

Interprétation : NA10 - Surface d'arasement

Description : Nord Sud ; Rectangulaire

Commentaires : Sondage A1. Arase du mur de façade Est de la maison à l'opus spicatum. Façade Est de la maison d'état 4, qui recolle avec l'angle Sud - Est. Seul une assise de ce mur large d'environ 70 cm subsiste. Ce dernier se compose de moellons rhyolitique de tailles diverses.

Datation : _

Relations observées :

sert d'appui à 2012.7.7980

identique à 2012.7.8003

équivalent de 2012.7.7953

s'appuie contre 2012.7.8032

Représentée sur les minutes :

—

Inventaire sommaire du mobilier :

—

• **B2012.7.8003** (négative)

Interprétation : NA10 - Surface d'arasement

Description : Est - Ouest ; rectangle

Commentaires : Sondage A1. Arase du mur de façade Sud de la maison à l'opus spicatum. On aperçoit l'angle Sud - Est de l'habitation d'état4. Ce dernier se compose d'un bloc de granit taillé tandis que le reste du mur est fait de moellons de rhyolite. Seul une assise de ce mur large d'environ 70 cm subsiste. Ce que l'on peut voir de cette façade Sud n'est conservé que sur moins d'un mètre car le mur est recoupé par une fosse qui témoigne des fouilles du XIXe siècle.

Datation : _

Relations observées :

sert d'appui à 2012.7.7980

identique à 2012.7.8002

équivalent de 2012.7.7953

s'appuie contre 2012.7.8032

Représentée sur les minutes :

—

Inventaire sommaire du mobilier :

—

• **B2012.7.8004** (positive)

Interprétation : PA71 - Sol construit

Description : tuiles et d'amphores concassées ; orange
Commentaires : Sondage A1. Au sud du mur stylobate et à l'Est de la canalisation. Couche de couleur orange composée de tuiles et d'amphores concassées.

Hypothèse : sol et terrazzo du local 16 de «la maison à l'opus spicatum» (état 4).

Datation : _

Relations observées :

équivalent de 2012.7.7954

sert d'appui à 2012.7.7980

équivalent de 2012.7.7981

équivalent de 2012.7.7993

est recoupé par 2012.7.7977

s'appuie contre 2012.7.8031

est recoupé par 2012.7.8023

équivalent de 2013.7.8127

Représentée sur les minutes :

205.760.23 ; 205.760.33

Inventaire sommaire du mobilier :

—

• **B2012.7.8005** (positive)

Interprétation : X3 - Conduit hydraulique maçonné

Description : Moellons de rhyolite. ; Gris et Jaune ; Sable

Commentaires : Sondage A1. muret Est côté Est (côté

extérieur) de la canalisation. Les pierres (moellons

de rhyolite) sont en place et mélangés au sable (

témoignage de la présence du mortier de chaux). Il n'y

a pas de parement. Le mur est recoupé au Sud par une

fosse attribuée aux travaux du XIXe siècle.

Datation : _

Relations observées :

sert d'appui à 2012.7.8034

remplit 2012.7.8023

sert d'appui à 2011.7.7901

Représentée sur les minutes :

—

Inventaire sommaire du mobilier :

—

• **B2012.7.8006** (positive)

Interprétation : X3 - Conduit hydraulique maçonné

Description : Moellons de rhyolites ; Gris Jaune ; Sable

Commentaires : Sondage A2. muret Ouest côté Ouest (

côté extérieur) de la canalisation. Les pierres (moellons

de rhyolite) sont en place et mélangés au sable (

témoignage de la présence du mortier de chaux). Il n'y a

pas de parement.

Datation : _

Relations observées :

sert d'appui à 2012.7.8033

remplit 2012.7.8023

sert d'appui à 2011.7.7902

Représentée sur les minutes :

—

Inventaire sommaire du mobilier :

—

• **B2012.7.8007** (positive)

Interprétation : X3 - Conduit hydraulique maçonné

Description : Blocs de rhyolite ; Gris

Commentaires : Secteur A1 (partie Centrale). Ensemble de trois blocs de rhyolite de grandes dimensions posés sur les deux murets de la canalisation. Hypothèse: dallage de la canalisation. Les dalles plus au sud ne sont plus en place car dans le cadre des fouilles du XIXe siècle la canalisation à été ouverte. Dalles en place sur environ 95 cm.

Datation : _

Relations observées :

équivalent de 2012.7.8019

sert d'appui à 2012.7.7977

s'appuie contre 2012.7.8034

s'appuie contre 2012.7.8033

remplit 2012.7.8023

s'appuie contre 2011.7.7901

s'appuie contre 2011.7.7902

Représentée sur les minutes :

—

Inventaire sommaire du mobilier :

—

• **B2012.7.8008** (négative)

Interprétation : NA34 - Fosse de fondation

Description : Nord Sud ; Rectangulaire ; Pente qui

descend jusqu'à la maçonnerie

Commentaires : Sondage A1. Parallèlement au mur de

façade Est de la «maison à l'opus spicatum» (orientation

Nord Sud), on observe une fosse qui est directement

creusé dans une couche de rhyolite altéré [UF 8009].

Hypothèse: fosse de fondation de l'habitation de phase 4.

Datation : _

Relations observées :

sert d'appui à 2012.7.7980

recoupe 2012.7.8009

est recoupé par 2012.7.8026

est rempli par 2012.7.8032

Représentée sur les minutes :

205.760.23 ; 205.760.33

Inventaire sommaire du mobilier :

—

• **B2012.7.8009** (positive)

Interprétation : PN2 - Rocher altéré

Description : rhyolite altéré ; blanche à rose ; argileuse

Commentaires : Sondage A1. Couche très argileuse et

très compacte de couleur blanche à rose. Hypothèse:

Substrat rhyolitique altéré.

Datation : _

Relations observées :

est recoupé par 2012.7.7949

sert d'appui à 2012.7.7980

est recoupé par 2012.7.8008

est recoupé par 2012.7.8026

est recoupé par 2012.7.8023

équivalent de 2012.7.8010

est recoupé par 2012.7.7949

Représentée sur les minutes :

205.760.5 ; 205.760.6 ; 205.760.7 ; 205.760.8 ;

205.760.33

Inventaire sommaire du mobilier :

—

• **B2012.7.8010** (positive)

Interprétation : PN2 - Rocher altéré

Description : pierres (rhyolites) de petites dimensions ;

Jaune - beige ; argileuse

Commentaires : Sondage A1, à l'Est de la canalisation.

Couche à matrice argileuse de couleur Jaune - beige

avec présence pierres(rhyolites) de petites dimensions.

Rocher altéré ?

Datation : _

Relations observées :

sert d'appui à 2012.7.7995

équivalent de 2012.7.8009

est recoupé par 2012.7.8023

Représentée sur les minutes :

205.760.23 ; 205.760.33

Inventaire sommaire du mobilier :

—

• **B2012.7.8011** (positive)

Interprétation : PA29 - Maçonnerie de fondation

Description : Moellons de rhyolite ; Gris et Jaune ; sable

Commentaires : Sondage A1. Élévation Sud de la

fondation du mur stylobate à l'Est de la canalisation.

Moellons de rhyolites en place dans la maçonnerie (trace du liant: sable) . Il n'y a pas de parement. sauf à proximité du regard de la canalisation où la maçonnerie est réalisé avec beaucoup plus de soins.

Datation : _

Relations observées :

remplit 2012.7.8026

équivalent de 2012.7.7997

est recoupé par 2012.7.8013

est recoupé par 2011.7.7896

Représentée sur les minutes :

—

Inventaire sommaire du mobilier :

—

• **B2012.7.8012** (positive)

Interprétation : PA29 - Maçonnerie de fondation

Description : Moellons de rhyolite ; Gris et jaune ; Sable

Commentaires : Sondage A1. Élévation Nord de la

fondation du mur stylobate à l'Est de la canalisation.

Moellons de rhyolites en place dans la maçonnerie (trace du liant: sable). Il n'y a pas de parement sauf à proximité du regard de la canalisation où la maçonnerie est réalisé

avec beaucoup plus de soins. Assises irrégulières

Datation : _

Relations observées :

remplit 2012.7.8026

équivalent de 2012.7.7967

est recoupé par 2012.7.8013

est recoupé par 2011.7.7896

Représentée sur les minutes :

—

Inventaire sommaire du mobilier :

—

• **B2012.7.8013** (négative)

Interprétation : NA10 - Surface d'arasement

Description : Est Ouest ; Rectangle

Commentaires : Sondage 2011. Arase du mur stylobate à l'Est de la canalisation.

- Déjà observé en 2011 -

Datation : _

Relations observées :

équivalent de 2012.7.7974

recoupe 2012.7.8012

recoupe 2012.7.8011

identique à 2011.7.7896

Représentée sur les minutes :

—

Inventaire sommaire du mobilier :

—

• **B2012.7.8014** (positive)

Interprétation : PA29 - Maçonnerie de fondation

Description : sable et moellons de rhyolite ; Jaune gris ; sable

Commentaires : Sondage 2011. Parement en moellon rhyolitique de visible sur le côté Sud de la fondation du mur entre BN et X/K , à l'Est de la canalisation. Les assises ne sont pas régulières excepté au niveau du ressaut de fondation. La présence de sable jaune orangé témoigne de l'utilisation d'un liant.

Datation : _

Relations observées :

remplit 2012.7.7982

identique à 2011.7.7930

sert d'appui à 2012.7.7983

Représentée sur les minutes :

—

Inventaire sommaire du mobilier :

—

• **B2012.7.8015** (positive)

Interprétation : PA29 - Maçonnerie de fondation

Description : moellons de rhyolite ; Gris, jaune orangé ; sable

Commentaires : Sondage 2011. Parement en moellon rhyolitique visible sur le côté Sud de la fondation du mur entre BN et X/K, à l'Ouest de la canalisation. Les assises ne sont pas régulières excepté au niveau du ressaut de fondation. La présence de sable jaune orangé témoigne de l'utilisation d'un liant (mortier de chaux).

Datation : _

Relations observées :

remplit 2011.7.7932

Représentée sur les minutes :

205.760.25

Inventaire sommaire du mobilier :

—

• **B2012.7.8016** (englobante)

Interprétation : PA71 - Sol construit

Description : amphore TCA ; orange

Commentaires : Couche de couleur orange composée de tuiles et d'amphores concassées. Les remblai très épais qui s'appuie dessus a permis la bonne conservation de ce sol en terrazzo appartenant à l'horizon 4 de PC1.

Datation : _

Relations observées :

—

Représentée sur les minutes :

—

Inventaire sommaire du mobilier :

—

• **B2012.7.8017** (positive)

Interprétation : X3 - Conduit hydraulique maçonné

Description : Pierre et sable ; Gris jaune ; sable

Commentaires : Sondage 2011. Face Est du muret Est de la canalisation situé sous la galerie Nord du péristyle. Il se compose de moellons de rhyolite lié entre eux par un mortier de chaux (comme en témoigne la forte présence de sable jaune). On observe ni assises régulières ni parement.

Datation : _

Relations observées :

remplit 2012.7.8022

remplit 2011.7.7904

sert d'appui à 2011.7.7928

Représentée sur les minutes :

—

Inventaire sommaire du mobilier :

—

• **B2012.7.8018** (positive)

Interprétation : X3 - Conduit hydraulique maçonné

Description : Pierre et sable ; Gris et jaune ; sable

Commentaires : Sondage 2011. Face Ouest du muret Ouest de la canalisation situé sous la galerie Nord du péristyle. Il se compose de moellons de rhyolite lié entre eux par un mortier de chaux (comme en témoigne la

forte présence de sable jaune). On observe ni assises régulières ni parement.

Datation : _

Relations observées :

remplit 2012.7.8022

remplit 2011.7.7904

sert d'appui à 2011.7.7929

Représentée sur les minutes :

—

Inventaire sommaire du mobilier :

—

• **B2012.7.8019** (positive)

Interprétation : X3 - Conduit hydraulique maçonné

Description : Blocs de rhyolite ; Gris jaune ; sable

Commentaires : Sondage 2011. Alignements de blocs de rhyolite de grandes dimensions posés sur les murs de la canalisation. La présence de sable témoigne de l'utilisation d'un liant. Dallage de la canalisation

- Déjà observé en 2011 -

Datation : _

Relations observées :

équivalent de 2012.7.8007

identique à 2011.7.7880

remplit 2012.7.8022

remplit 2011.7.7904

sert d'appui à 2011.7.7933

s'appuie contre 2011.7.7929

s'appuie contre 2011.7.7928

Représentée sur les minutes :

—

Inventaire sommaire du mobilier :

—

• **B2012.7.8020** (positive)

Interprétation : X3 - Conduit hydraulique maçonné

Description : TCA, moellons de rhyolite et calcaire ; Jaune gris orange blanc ; sable

Commentaires : Sondage A1. Élévation Ouest du mur Est de la canalisation au centre du sondage A1. On observe un parements constitué majoritairement de moellons de rhyolite. On peut voir un moellon de calcaire. La présence de sable jaune orangé témoigne de l'utilisation d'un liant (mortier de chaux). Haut d'environ 41cm.

Datation : _

Relations observées :

sert d'appui à 2012.7.8034

remplit 2012.7.8023

sert d'appui à 2011.7.7901

Représentée sur les minutes :

—

Inventaire sommaire du mobilier :

—

• **B2012.7.8021** (positive)

Interprétation : X3 - Conduit hydraulique maçonné

Description : TCA et moellons de rhyolite ; Gris, jaune , orange ; sable

Commentaires : Sondage A1. Élévation Est du mur Ouest de la canalisation au centre du sondage A1. On observe un parements constitué majoritairement de moellons de rhyolite. La présence de sable jaune orangé témoigne de l'utilisation d'un liant (mortier de chaux). Haut d'environ 41cm.

Datation : _

Relations observées :

sert d'appui à 2012.7.8033

remplit 2012.7.8023

sert d'appui à 2011.7.7902

Représentée sur les minutes :

—

Inventaire sommaire du mobilier :

—

• **B2012.7.8022** (négative)

Interprétation : NA34 - Fosse de fondation

Description : Nord Sud ; Rectangle ; Fond plat et parois relativement verticales

Commentaires : Sondage 2011. Fosse de fondation de la canalisation au Nord du mur stylobate. L'état des sols de l'état 4 ainsi que les faces externes des murets de la canalisation (pas de parement et traces d'une importante quantité de mortier) nous permettent d'avancer l'hypothèse que la construction de la canalisation s'est faite en plusieurs étapes: Une large fosse est creusée dans l'épais remblai de phase 5a et recoupe le sol en terrazzo de phase 4b. Les murets de la canalisation sont ensuite monté de l'intérieur de la canalisation , le parement interne de la canalisation est monté avec soins tandis qu'un mélange de pierres et de mortier sont placé «en vrac» pour le parement externe.

Datation : _

Relations observées :

recoupe 2012.7.7981

recoupe 2012.7.7993

recoupe 2012.7.7973

est rempli par 2012.7.8017

est rempli par 2012.7.8018

est rempli par 2012.7.8019

identique à 2011.7.7904

recoupe 2012.7.7961

identique à 2011.7.7904

est rempli par 2012.7.7999

est rempli par 2011.7.7876

est rempli par 2011.7.7933

est rempli par 2011.7.7929

est rempli par 2011.7.7928

Représentée sur les minutes :

—

Inventaire sommaire du mobilier :

—

• **B2012.7.8023** (négative)

Interprétation : NA34 - Fosse de fondation

Description : Nord Sud ; Rectangulaire ; Fond plat et parois relativement verticales

Commentaires : Sondage A1. Fosse de fondation de la canalisation au Sud du mur stylobate. L'état des sols de l'état 4 ainsi que les faces externes des murets de la canalisation (pas de parement et traces d'une importante quantité de mortier) nous permettent d'avancer l'hypothèse que la construction de la canalisation s'est faite en plusieurs étapes: Une large fosse est creusée dans l'épais remblai de phase 5a et recoupe le sol en terrazzo de phase 4b. Les murets de la canalisation sont ensuite monté de l'intérieur de la canalisation , le parement interne de la canalisation est monté avec soins tandis qu'un mélange de pierres et de mortier sont placé «en vrac» pour le parement externe.

Datation : _

Relations observées :

recoupe 2012.7.7965

recoupe 2012.7.7980

recoupe 2012.7.7995

recoupe 2012.7.8004

recoupe 2012.7.8009

recoupe 2012.7.8010

est rempli par 2012.7.8006

est rempli par 2012.7.8033

est rempli par 2012.7.8034

est rempli par 2012.7.8005

est rempli par 2012.7.8020

est rempli par 2012.7.8021

est rempli par 2012.7.8007

recoupe 2012.7.7994

est rempli par 2012.7.7999

est rempli par 2011.7.7901

recoupe 2012.7.7954

recoupe 2013.7.8127

recoupe 2013.7.8129

Représentée sur les minutes :

205.760.33

Inventaire sommaire du mobilier :

—

• **B2012.7.8024** (englobante)

Interprétation : PA4 - Remblai

Description : pierres de petites dimensions ; jaune - beige ; gravello - sablonneuse

Commentaires : Couche gravello - sablonneuse de couleur homogène jaune - beige avec rhyolite et inclusion de pierres de petites dimensions. Remblai de terrassement. phase 5a.

Datation : _

Relations observées :

—
Représentée sur les minutes :

—
Inventaire sommaire du mobilier :

• **B2012.7.8025** (positive)

Interprétation : PA4 - Remblai

Description : pierres de petites dimensions ; jaune - beige ; gravello - sablonneuse

Commentaires : Sud secteur A. à l'Est de la canalisation qui la recoupe. Couche gravello - sablonneuse de couleur homogène jaune - beige avec inclusion de pierres de petites dimensions. Remblai de terrassement. phase 5a. - pas fouillé -

Datation : _

Relations observées :

est recoupé par 2012.7.7977

sert d'appui à 2012.7.7944

Représentée sur les minutes :

205.760.33

Inventaire sommaire du mobilier :

—

• **B2012.7.8026** (négative)

Interprétation : NA34 - Fosse de fondation

Description : Est Ouest ; rectangle ; fond plat et parois verticales

Commentaires : Fosse de fondation du mur Nord stylobate à l'Est de la canalisation. L'état des sols de l'état 4 ainsi que les faces externes des fondations du stylobate (pas de parement et traces d'une importante quantité de mortier) nous permettent d'avancer l'hypothèse que la construction du stylobate s'est faite en plusieurs étapes: Une fosse de la largeur du stylobate est creusée dans l'épais remblai de phase 5a et s'arrête au niveau du sol en terrazzo de phase 4b. Un mélange de pierres et de mortier sont placés «en vrac» dans cette fosse . Il prendrons plus de soins aux abords du regards. Le mur y repose directement sur les murets de la canalisation. et on observe un parement. (fosse étroite)

Datation : _

Relations observées :

recoupe 2012.7.8008

recoupe 2012.7.8009

est rempli par 2012.7.8011

est rempli par 2012.7.8012

recoupe 2012.7.7961

recoupe 2011.7.7898

recoupe 2011.7.7883

recoupe 2012.7.7980

équivalent de 2012.7.8027

Représentée sur les minutes :

—

Inventaire sommaire du mobilier :

—

• **B2012.7.8027** (négative)

Interprétation : NA34 - Fosse de fondation

Description : Est Ouest ; rectangle ; fond plat et parois verticales

Commentaires : Fosse de fondation du mur Nord stylobate à l'Ouest de la canalisation. L'état des sols de l'état 4 ainsi que les faces externes des fondations du stylobate (pas de parement et traces d'une importante quantité de mortier) nous permettent d'avancer l'hypothèse que la construction du stylobate s'est faite en plusieurs étapes: Une fosse de la largeur du stylobate est creusée dans l'épais remblai de phase 5a et s'arrête au niveau du sol en terrazzo de phase 4b. A l'Ouest de ce segment de mur, la fosse ne descend pas jusqu'au sol en terrazzo mais s'arrête dans le remblai. Un mélange de pierres et de mortier sont placés «en vrac» dans cette fosse . Il prendrons plus de soins aux abords du regards. Le mur y repose directement sur les murets de la canalisation. et on observe un parement. (Fosse étroite)

Datation : _

Relations observées :

est rempli par 2012.7.7967

s'appuie contre 2012.7.7973

sert d'appui à 2012.7.7970

recoupe 2012.7.7973

recoupe 2012.7.7994

recoupe 2012.7.7996

est rempli par 2012.7.7997

recoupe 2012.7.7992

recoupe 2011.7.7887

recoupe 2011.7.7875

équivalent de 2012.7.8026

Représentée sur les minutes :

—

Inventaire sommaire du mobilier :

—

• **B2012.7.8028** (englobante)

Interprétation : X3 - Conduit hydraulique maçonné

Description : _

Commentaires : Englobante maçonnerie canalisation aperçu dans péristyle.

Datation : _

Relations observées :

—

Représentée sur les minutes :

205.760.33

Inventaire sommaire du mobilier :

—

• **B2012.7.8029** (positive)

Interprétation : PA4 - Remblai

Description : pierres de petites dimensions ; marron clair
Commentaires : Visible dans la coupe de limite de fouille Sud, proche de la berne. Couche très meuble de couleur marron clair avec pierres de petites dimensions. Remblai récent

Datation : _

Relations observées :

s'appuie contre 2012.7.8036

Représentée sur les minutes :

205.760.32 ; 205.760.31

Inventaire sommaire du mobilier :

—

• **B2012.7.8030** (positive)

Interprétation : PA30 - Maçonnerie, mur

Description : sable et moellons de rhyolite. ; Gris jaune ; sable

Commentaires : Sondage 2011. Mur de la façade Est de « la maison à l'opus spicatum ». D'environ 70 cm de large, il est très mal conservé. Seul une assise subsiste.

Datation : _

Relations observées :

remplit 2012.7.7951

sert d'appui à 2012.7.7953

Représentée sur les minutes :

—

Inventaire sommaire du mobilier :

—

• **B2012.7.8031** (positive)

Interprétation : PA70 - Radier de sol

Description : Pierres de petites dimensions. ; Gris
Commentaires : Sondage A1. Couche de pierres de petites dimensions placées en hérisson. Elle n'est visible que par une petite fenêtre ouverte au XIXe siècle (fosse XIX qui recoupe le sol en terrazzo proche de la canalisation et du mur de la façade Sud de la maison à l'opus spicatum.)

Datation : _

Relations observées :

sert d'appui à 2012.7.8004

sert d'appui à 2012.7.7977

Représentée sur les minutes :

205.760.23 ; 205.760.33

Inventaire sommaire du mobilier :

—

• **B2012.7.8032** ()

Interprétation : PA30 - Maçonnerie, mur

Description : Moellons de rhyolite ; Gris et jaune
Commentaires : Sondage A1 Façade Est et Sud de l'habitation d'état 4. Seul une assise de ce mur large d'environ 70 cm subsiste . On peut observer l'angle qui se compose d'un bloc de granit taillé (Longueur: 42 cm; largeur: 31 cm) tandis que le reste du mur est fait de

moellons de rhyolite. La partie Sud n'est conservé que sur 1.15m environ car le mur est recoupé par une fosse qui témoigne des fouilles du XIXe siècle.

Datation : _

Relations observées :

remplit 2012.7.8008

sert d'appui à 2012.7.8003

sert d'appui à 2012.7.8002

Représentée sur les minutes :

205.760.23

Inventaire sommaire du mobilier :

—

• **B2012.7.8033** (positive)

Interprétation : X3 - Conduit hydraulique maçonné

Description : _

Commentaires : Sondage A2. Surface du mur Ouest de la canalisation sur laquelle vient s'appuyer le dallage de la canalisation. Large d'environ 35 cm.

Datation : _

Relations observées :

s'appuie contre 2012.7.8021

s'appuie contre 2012.7.8006

sert d'appui à 2012.7.8007

remplit 2012.7.8023

Représentée sur les minutes :

205.760.23

Inventaire sommaire du mobilier :

—

• **B2012.7.8034** (positive)

Interprétation : X3 - Conduit hydraulique maçonné

Description : moellons de rhyolite ; Gris et jaune ; Sable et pierres

Commentaires : Sondage A1. Surface du muret Est de la canalisation sur laquelle viennent reposer les dalles de couverture. Large d'environ 41 cm.

Datation : _

Relations observées :

s'appuie contre 2012.7.8020

s'appuie contre 2012.7.8005

sert d'appui à 2012.7.8007

remplit 2012.7.8023

identique à 2011.7.7901

Représentée sur les minutes :

205.760.23 ; 205.760.33

Inventaire sommaire du mobilier :

—

• **B2012.7.8035** (positive)

Interprétation : PA4 - Remblai

Description : pierres de petites dimensions, racines ; noire ; terre meuble

Commentaires : Visible dans la coupe Sud. Terre meuble de couleur noire avec forte présence de racines et

parsemé de pierres de petites dimensions.

Datation : _

Relations observées :

sert d'appui à 2012.7.8036

s'appuie contre 2012.7.8038

Représentée sur les minutes :

205.760.30 ; 205.760.31

Inventaire sommaire du mobilier :

—

• **B2012.7.8036** (positive)

Interprétation : PA4 - Remblai

Description : graviers ; grise

Commentaires : Visible dans la coupe de limite de fouille Sud. Couche de couleur grise avec forte concentration de graviers.

Datation : _

Relations observées :

s'appuie contre 2012.7.8035

sert d'appui à 2012.7.8029

Représentée sur les minutes :

205.760.30 ; 205.760.31

Inventaire sommaire du mobilier :

—

• **B2012.7.8037** (positive)

Interprétation : PA1 - Couche de démolition

Description : TCA pierres de moyennes dimensions ; marron à jaune ; sablonneuse

Commentaires : Visible dans la coupe limite de fouille Sud. Couche de couleur marron à jaune avec présence de TCA et de pierres de moyennes dimensions.

Hypothèse: Couche de démolition/ toiture effondrée.

Datation : _

Relations observées :

sert d'appui à 2012.7.8038

s'appuie contre 2012.7.8000

s'appuie contre 2012.7.7976

Représentée sur les minutes :

205.760.30 ; 205.760.31

Inventaire sommaire du mobilier :

—

• **B2012.7.8038** (positive)

Interprétation : PA1 - Couche de démolition

Description : Pierres de petites à moyennes dimensions ; Marron à jaune ; sablonneux

Commentaires : Visible dans la coupe de limite de fouille Sud. Couche sablonneuse de couleur marron à jaune avec pierres de moyennes et petites dimensions.
Hypothèse: couche de démolition.

Datation : _

Relations observées :

sert d'appui à 2012.7.8035

s'appuie contre 2012.7.8037

Représentée sur les minutes :

205.760.31 ; 205.760.32

Inventaire sommaire du mobilier :

—

• **B2012.7.8039** (positive)

Interprétation : PA4 - Remblai

Description : pierres ; noir ; sableux

Commentaires : remblai entre le mur de clôture Est du jardin de PC1 et le Rocher.

Datation : _

Relations observées :

s'appuie contre 2012.7.8044

Représentée sur les minutes :

205.764.3 ; 205.764.4

Inventaire sommaire du mobilier :

- céramique vaisselle : en attente d'étude 1 vase complet ; 2400 g ; 83 reste(s)

- céramique amphore conservée : 9120 g ; 40 reste(s)

- fer clous : 8 g ; 1 reste(s)

• **B2012.7.8040** (positive)

Interprétation : PA30 - Maçonnerie, mur

Description : pierres ; beige ; mortier sableux

Commentaires : Mur Est du jardin de PC1

Datation : _

Relations observées :

sert d'appui à 2012.7.8050

Représentée sur les minutes :

205.764.3 ; 205.764.4

Inventaire sommaire du mobilier :

—

• **B2012.7.8041** (positive)

Interprétation : PA30 - Maçonnerie, mur

Description : pierres (blocs de rhyolithe) ; orangé ; mortier sableux

Commentaires : Mur sud de la pièce BH

Datation : _

Relations observées :

sert d'appui à 2012.7.8043

s'appuie contre 2012.7.8046

Représentée sur les minutes :

205.764.1 ; 205.764.4

Inventaire sommaire du mobilier :

—

• **B2012.7.8042** (positive)

Interprétation : - Couche inorganisée

Description : pierres ; noir ; limon sableux hétérogène

Commentaires : remplissage de la tranchée Bulliot à l'est du mur 8051 (pièce BH)

Datation : M42 Fouilles de Bulliot

+ 1868 + 1895

Relations observées :

sert d'appui à 2012.7.8043
s'appuie contre 2012.7.8051
recoupe 2012.7.8045
Représentée sur les minutes :
205.764.3

Inventaire sommaire du mobilier :

—

• **B2012.7.8043** (positive)
Interprétation : PN3 - Pédogénèse, humus
Description : cailloux ; noir ; sableux hétérogène
Commentaires : Terre végétale
Datation : M30 Contemporain
+ 1789 + 2000

Relations observées :

s'appuie contre 2012.7.8041
s'appuie contre 2012.7.8042
s'appuie contre 2012.7.8044
s'appuie contre 2012.7.8045
s'appuie contre 2012.7.8044
s'appuie contre 2012.7.8049
s'appuie contre 2012.7.8051

Représentée sur les minutes :
205.764.3

Inventaire sommaire du mobilier :

—

• **B2012.7.8044** (positive)
Interprétation : PN1 - Rocher en place
Description : rouille ; Ryolithe
Commentaires : Rocher (Ryolithe)
Datation : _

Relations observées :

sert d'appui à 2012.7.8043
sert d'appui à 2012.7.8043
sert d'appui à 2012.7.8039
sert d'appui à 2012.7.8045
sert d'appui à 2012.7.8053

Représentée sur les minutes :
205.764.3

Inventaire sommaire du mobilier :

—

• **B2012.7.8045** (positive)
Interprétation : PA4 - Remblai
Description : blocs de ryolithe ; gris ; pierrailles
Commentaires : remblais hétérogène
Datation : I Indéterminé

Relations observées :

sert d'appui à 2012.7.8042
est recoupé par 2012.7.8042
sert d'appui à 2012.7.8043
s'appuie contre 2012.7.8044
s'appuie contre 2012.7.8052
s'appuie contre 2012.7.8050

Représentée sur les minutes :

205.764.3

Inventaire sommaire du mobilier :

—

• **B2012.7.8046** (positive)
Interprétation : PA29 - Maçonnerie de fondation
Description : Pierres ; mortier sableux
Commentaires : Fondation maçonnée du mur sud de la pièce BH

Datation : _

Relations observées :

sert d'appui à 2012.7.8041
sert d'appui à 2012.7.8047
s'appuie contre 2012.7.8048

Représentée sur les minutes :

205.764.1 ; 205.764.3

Inventaire sommaire du mobilier :

—

• **B2012.7.8047** (négative)
Interprétation : NT1 - Sondage antérieur
Description : tranchée
Commentaires : Perturbation moderne traversant le mur sud de BH

Datation : _

Relations observées :

s'appuie contre 2012.7.8046

Représentée sur les minutes :

205.764.1 ; 205.764.3

Inventaire sommaire du mobilier :

—

• **B2012.7.8048** (positive)
Interprétation : X3 - Conduit hydraulique maçonné
Description : rosé ; argile
Commentaires : Argile d'étanchéité de la canalisation sondée en 2004

Datation : _

Relations observées :

sert d'appui à 2012.7.8046

Représentée sur les minutes :

205.764.1 ; 205.764.3

Inventaire sommaire du mobilier :

—

• **B2012.7.8049** (positive)
Interprétation : PA30 - Maçonnerie, mur
Description : pierres ; orangé ; mortier sableux
Commentaires : Elévation du mur nord de la pièce BH

Datation : _

Relations observées :

sert d'appui à 2012.7.8043

Représentée sur les minutes :

205.764.2 ; 205.764.3

Inventaire sommaire du mobilier :

205.764.3

—

Inventaire sommaire du mobilier :

—

• **B2012.7.8050** (positive)

Interprétation : PA31 - Mur écroulé

Description : Pierres, moellons ; Beige à gris ; pierraille, mortier

Commentaires : Eboulis du mur 8040

Datation : _

Relations observées :

sert d'appui à 2012.7.8045

s'appuie contre 2012.7.8040

s'appuie contre 2012.7.8052

Représentée sur les minutes :

205.764.3

Inventaire sommaire du mobilier :

—

• **B2013.7.8054** (unité artificielle)

Interprétation : PT1 - Nettoyage

Description : _

Commentaires : Nettoyage de la coupe sud-limite de la fouille

Datation : _

Relations observées :

équivalent de 2013.7.8055

équivalent de 2013.7.8056

Représentée sur les minutes :

—

Inventaire sommaire du mobilier :

- fer clous : 53,2 g ; 1 reste(s)

- fer objet : 264,3 g ; 1 reste(s)

- céramique vaisselle : 110 g ; 9 reste(s)

- céramique amphore conservée : 840 g ; 20 reste(s)

- terre cuite architecturale conservée : Briques et tuiles ; 6840 g ; 52 reste(s)

- céramique amphore rejetée : Tegulae(209; 22,17 kg)

Imbrices (26; 2,59 kg) Indeterminés (31; 0,41 kg) ; 25170 g ; 266 reste(s)

- verre récipient : Moderne (XIX siècle) ; 268,2 g ; 17 reste(s)

- organique bois : Charbon avec traces de vitrification (?) ; 20,3 g ; 4 reste(s)

• **B2012.7.8051** (positive)

Interprétation : PA30 - Maçonnerie, mur

Description : moellons, blocs ; orangé ; mortier sableux

Commentaires : Mur est de la pièce BH

Datation : _

Relations observées :

s'appuie contre 2012.7.8053

sert d'appui à 2012.7.8043

Représentée sur les minutes :

205.764.3

Inventaire sommaire du mobilier :

—

• **B2013.7.8055** (positive)

Interprétation : PT1 - Nettoyage

Description : _

Commentaires : Nettoyage global du secteur «péristyle X/K»

Datation : _

Relations observées :

s'appuie contre 2013.7.8057

s'appuie contre 2013.7.8058

s'appuie contre 2013.7.8059

s'appuie contre 2013.7.8060

s'appuie contre 2013.7.8063

s'appuie contre 2013.7.8065

s'appuie contre 2013.7.8067

s'appuie contre 2013.7.8068

s'appuie contre 2013.7.8069

s'appuie contre 2013.7.8072

s'appuie contre 2013.7.8077

s'appuie contre 2013.7.8088

s'appuie contre 2013.7.8098

s'appuie contre 2013.7.8119

équivalent de 2013.7.8054

équivalent de 2013.7.8056

s'appuie contre 2013.7.8145

s'appuie contre 2013.7.8161

• **B2012.7.8052** (positive)

Interprétation : PA2 - Couche d'occupation

Description : pierres ; grisâtre ; argilo-sableux

Commentaires : Remblais grisâtre à la base de 8045 sol ?

Datation : _

Relations observées :

sert d'appui à 2012.7.8045

sert d'appui à 2012.7.8050

Représentée sur les minutes :

205.764.3 ; 205.764.4

Inventaire sommaire du mobilier :

—

• **B2012.7.8053** (positive)

Interprétation : PA2 - Couche d'occupation

Description : _

Commentaires : rocher martelé sol du secteur compris entre 8051 à l'ouest et 8040 à l'est

Datation : _

Relations observées :

sert d'appui à 2012.7.8051

s'appuie contre 2012.7.8044

Représentée sur les minutes :

s'appuie contre 2013.7.8162
Représentée sur les minutes :

—
Inventaire sommaire du mobilier :

- fer clous : 180,7 g ; 43 reste(s)
- céramique vaisselle : 97 g ; 4 reste(s)
- céramique amphore conservée : 2860 g ; 64 reste(s)
- terre cuite architecturale conservée : Tegulae (1; 0,85 kg)
- Imbrices (2; 0,643 kg) ; 1493 g ; 3 reste(s)
- terre cuite architecturale jetée : Tegulae (607; 64,55 kg)
- Imbrices (173; 4,36 kg) Indterminés (172; 5,23 kg) ; 74140 g ; 952 reste(s)
- terre cuite autre : Briques (3; 0,766 kg) Briques de colonne (94; 14,28 kg) Tegula mammata (5; 0,61 kg) ; 15656 g ; 102 reste(s)
- verre récipient : Moderne (XIXème siècle) ; 25,9 g ; 2 reste(s)
- pierre architecturale : calcaire(3; 0,3 kg) Granit (2; 65,65 kg) ; 65950 g ; 5 reste(s)
- pierre autres : Ardoise ; 40 g ; 3 reste(s)
- terre cuite autre : Briques XIXème siècle ; 2100 g ; 2 reste(s)

• **B2013.7.8056** (positive)

Interprétation : PT1 - Nettoyage

Description : _

Commentaires : Nettoyage secteur de fouille pièce BH

Datation : _

Relations observées :

- s'appuie contre 2013.7.8062
- s'appuie contre 2013.7.8064
- s'appuie contre 2013.7.8066
- s'appuie contre 2013.7.8074
- équivalent de 2013.7.8054
- équivalent de 2013.7.8055
- s'appuie contre 2013.7.8164

Représentée sur les minutes :

—
Inventaire sommaire du mobilier :

- céramique vaisselle : 152 g ; 4 reste(s)
- céramique amphore conservée : 1240 g ; 55 reste(s)
- terre cuite architecturale conservée : tegulae (2; 0,85 kg)
- Imbrices (12; 3,64 kg) ; 4499 g ; 14 reste(s)
- terre cuite architecturale jetée : Tegulae (35; 7,8 kg)
- Imbrices (18; 2,12 kg) Indeterminés (16; 0,77 kg) ; 10690 g ; 69 reste(s)
- terre cuite autre : 4470 g ; 13 reste(s)
- terre cuite autre : céramique ou terre-cuite vitrifiée ; 57,6 g ; 5 reste(s)

• **B2013.7.8057** (positive)

Interprétation : PA1 - Couche de démolition

Description : pierres de petites dimensions / TCA ;

jaunâtre ; terre sablonneuse

Commentaires : Péristyle X/K. Couche de démolition,

toiture effondrée. La matrice est sablonneuse, jaunâtre et présente des pierres de petites dimensions ainsi qu'une forte concentration de TCA.

Datation : _

Relations observées :

- sert d'appui à 2013.7.8055
 - identique à 2012.7.7955
 - s'appuie contre 2013.7.8075
 - s'appuie contre 2013.7.8059
 - s'appuie contre 2013.7.8144
- Représentée sur les minutes :*

—
Inventaire sommaire du mobilier :

- fer clous : 57,7 g ; 11 reste(s)
- céramique amphore conservée : 226 g ; 17 reste(s)
- terre cuite architecturale conservée : Tegulae(4; 1,72 kg) Imbrices (1; 0,34 kg) ; 2060 g ; 5 reste(s)
- terre cuite architecturale jetée : Tegulae (476; 44,83 kg); Imbrices (63; 6,54 kg) Indeterminés (398; 5,39 kg) ; 56760 g ; 937 reste(s)
- terre cuite autre : Brique de colonne (7; 1,6 kg) brique (1; 2,62 kg) ; 4220 g ; 8 reste(s)

• **B2013.7.8058** (positive)

Interprétation : PA1 - Couche de démolition

Description : pierres de toutes dimensions / TCA ; jaune très clair ; terre sablonneuse

Commentaires : Ouest du péristyle X/K. Niveau de démolition toiture effondrée.

Datation : _

Relations observées :

- sert d'appui à 2013.7.8055
 - identique à 2012.7.7985
 - s'appuie contre 2013.7.8075
 - s'appuie contre 2013.7.8059
 - s'appuie contre 2013.7.8144
- Représentée sur les minutes :*

—
Inventaire sommaire du mobilier :

- fer clous : 179 g ; 49 reste(s)
- céramique amphore conservée : 370 g ; 5 reste(s)
- terre cuite architecturale conservée : Imbrices ; 2520 g ; 8 reste(s)
- terre cuite architecturale jetée : Tegulae (2190; 427,24 kg) Imbrices (217; 27,32 kg) Indeterminés (85; 1,87 kg) ; 456430 g ; 2492 reste(s)
- terre cuite autre : Brique de colonne ; 9360 g ; 16 reste(s)
- pierre architecturale : Calcaire ; 1780 g ; 15 reste(s)

• **B2013.7.8059** (positive)

Interprétation : PA71 - Sol construit

Description : cailloux ; jaune ; cailloux

Commentaires : Couche gravello - sablonneuse rhyolite concassés et damés. Sol en graviers damés de la galerie

Ouest de la pièce X. Déjà observé partiellement en 2012 (UF 7986).

Datation : _

Relations observées :

sert d'appui à 2013.7.8055

sert d'appui à 2013.7.8057

sert d'appui à 2013.7.8058

s'appuie contre 2013.7.8089

Représentée sur les minutes :

205.782.26

Inventaire sommaire du mobilier :

—

• **B2013.7.8060** (positive)

Interprétation : PA4 - Remblai

Description : Blocs 10-25 cm ; marron ; terre sablonneuse

Commentaires : Remplissage de la tranchée Bulliot au nord de la coupe Sud du péristyle B/H. Tranchée de recherche de la canalisation. Terre très sombre et friable. Présence de perturbations dus à un grand nombre de racines.

Datation : _

Relations observées :

sert d'appui à 2013.7.8055

remplit 2013.7.8061

Représentée sur les minutes :

—

Inventaire sommaire du mobilier :

- terre cuite architecturale conservée : 1190 g ; 3 reste(s)

- terre cuite architecturale jetée : Tegulae (27; 3,96 kg)

Imbrices (14; 1,33 kg) Indeterminés (7; 0,25 kg) ; 9750 g ;

48 reste(s)

• **B2013.7.8061** (négative)

Interprétation : NA33 - Fosse

Description : Nord/Sud ; presque rectangulaire ; fond et profil irrégulier

Commentaires : Sud du péristyle X/K. Tranchée de forme rectangulaire, au fond et au profil irrégulier située au dessus de la canalisation. Elle est liée aux travaux de J.G. Bulliot dans le cadre de son repérage du tracé de la canalisation.

Datation : _

Relations observées :

recoupe 2013.7.8067

recoupe 2013.7.8068

recoupe 2013.7.8086

recoupe 2013.7.8087

est rempli par 2013.7.8060

s'appuie contre 2013.7.8160

Représentée sur les minutes :

205.782.2 ; 205.782.3

Inventaire sommaire du mobilier :

—

• **B2013.7.8062** (positive)

Interprétation : PA4 - Remblai

Description : TCA et cailloutis en faible quantité. ; brun/noir ; meuble et homogène

Commentaires : Pièce BH. Remplissage de la fosse 8073. Couche noire et meuble présentant de la TCA et des cailloutis en faible quantité.

Datation : _

Relations observées :

sert d'appui à 2013.7.8056

remplit 2013.7.8073

Représentée sur les minutes :

205.782.14

Inventaire sommaire du mobilier :

- fer objet : 19,8 g ; 2 reste(s)

- fer clous : 51,1 g ; 12 reste(s)

- céramique vaisselle : 1,6 g ; 1 reste(s)

- terre cuite architecturale conservée : Tegulae (2; 1,24 kg) Imbrices (1; 0,33 kg) Brique (1; 1,48kg) ; 305 g ; 4 reste(s)

- terre cuite architecturale jetée : Tegulae (78; 12,63 kg) Imbrices 35; 4,22 kg) Indeterminés (79; 2,47 kg) ; 19320 g ; 192 reste(s)

- terre cuite autre : Bord de tuile avec croix gravée avant cuisson ; 51,6 g ; 1 reste(s)

• **B2013.7.8063** (positive)

Interprétation : PA1 - Couche de démolition

Description : TCA, pierres de petites et moyennes dimensions. ; Marron à noir ; Hétérogène ; argileuse à sablonneuse

Commentaires : Couche de démolition péristyle X/K.

Toiture effondrée observée en 2012.

Datation : _

Relations observées :

sert d'appui à 2013.7.8055

sert d'appui à 2013.7.8065

s'appuie contre 2013.7.8075

identique à 2012.7.7984

sert d'appui à 2013.7.8116

s'appuie contre 2013.7.8122

s'appuie contre 2013.7.8144

s'appuie contre 2013.7.8121

Représentée sur les minutes :

—

Inventaire sommaire du mobilier :

- fer clous : 28,1 g ; 10 reste(s)

- céramique vaisselle : 13 reste(s)

- céramique amphore conservée : 202 g ; 4 reste(s)

- terre cuite architecturale conservée : Tegulae (7; 5,5 kg)

Imbrices (31; 0,973 kg) ; 15650 g ; 40 reste(s)

- terre cuite architecturale jetée : tegulae (913; 149,69 kg)

Imbrices (732; 73,30 kg) Indeterminés (1440; 66,20 kg) ;

289190 g ; 3085 reste(s)

- verre - : 1,5 g ; 2 reste(s)

• **B2013.7.8064** (positive)

Interprétation : PA1 - Couche de démolition

Description : pierres diam ~20cm / tuiles / graviers ; Jaune/Brun ; compacte/ hétérogène

Commentaires : Nord Ouest de la pièce BH. Couche de démolition brune et jaune présentant une forte concentration de TCA.

Datation : _

Relations observées :

sert d'appui à 2013.7.8056

s'appuie contre 2013.7.8066

s'appuie contre 2013.7.8082

s'appuie contre 2013.7.8083

s'appuie contre 2013.7.8099

s'appuie contre 2013.7.8112

Représentée sur les minutes :

205.782.14 ; 205.782.15

Inventaire sommaire du mobilier :

- fer clous : 153 g ; 40 reste(s)

- céramique vaisselle : 27 g ; 2 reste(s)

- céramique amphore conservée : 94,6 g ; 1 reste(s)

- terre cuite architecturale conservée : Tegula (1; 0,411 kg)

Imbrices (2; 0,31 kg) ; 930 g ; 4 reste(s)

- terre cuite architecturale jetée : teguola (45; 7 kg)

Imbrices (26; 3,18 kg) Indeterminés (17; 0,44 kg) ; 10800

g ; 88 reste(s)

- pierre autres : roche composite à identifier ; 67,5 g ; 2 reste(s)

• **B2013.7.8065** (positive)

Interprétation : PA4 - Remblai

Description : Cailloux taille moyenne ~5/15 cm diam ; Marron / Noir ; Terre limoneuse

Commentaires : Remblai moderne composant le témoin 2012 situé au sud du péristyle X/K.

Datation : _

Relations observées :

sert d'appui à 2013.7.8055

s'appuie contre 2013.7.8063

s'appuie contre 2013.7.8070

Représentée sur les minutes :

205.782.1

Inventaire sommaire du mobilier :

- céramique vaisselle : 7 g ; 2 reste(s)

- céramique amphore conservée : 21 g ; 5 reste(s)

- terre cuite architecturale conservée : Tegulae (2; 0,61

kg) Imbrices (3; 0,22 kg) Brique de colonne (1; 0,27 kg) ;

1100 g ; 6 reste(s)

- terre cuite architecturale jetée : tegulae (685; 34,78 kg)

Imbrices (422; 28,63 kg) Indeterminés (1111; 29,79 kg) ;

93200 g ; 2218 reste(s)

- pierre architecturale : calcaire ; 6 g ; 1 reste(s)

• **B2013.7.8066** (positive)

Interprétation : PA1 - Couche de démolition

Description : Pierres ~10 cm / gravier / charbon (résidus) / TCA (céramiques) (?) ; Jaune / Ocre ; Compacte / Hétérogène

Commentaires : Pièce BH. Couche de démolition située au Sud du secteur BH. Elle se distingue principalement de 8064 par une concentration de pierres et de tuiles moins importante.

Datation : _

Relations observées :

sert d'appui à 2013.7.8056

sert d'appui à 2013.7.8064

s'appuie contre 2013.7.8082

Représentée sur les minutes :

205.782.14 ; 205.782.15

Inventaire sommaire du mobilier :

- fer clous : 209,9 g ; 62 reste(s)

- céramique vaisselle : 65,8 g ; 10 reste(s)

- céramique amphore conservée : 1437 g ; 8 reste(s)

- terre cuite architecturale conservée : Tegulae (3; 1,449

kg) Imbrices (25; 4,35 kg) ; 5799 g ; 28 reste(s)

- terre cuite architecturale jetée : tegulae (202; 33,76 kg)

Imbrices (341; 50,85 kg) Indeterminés (206; 6,37 kg) ;

90980 g ; 749 reste(s)

- terre cuite autre : brique (3; 1,52 kg) Tegula mammata

(1; 0,266 kg) ; 1786 g ; 4 reste(s)

- verre récipient : Moderne (XIXème siècle) ; 80 g ; 2

reste(s)

- pierre architecturale : calcaire ; 2570 g ; 1 reste(s)

• **B2013.7.8067** (positive)

Interprétation : PA1 - Couche de démolition

Description : Pierres toutes dimensions, racines, TCA ; Marron foncé ; Terre Sablonneuse

Commentaires : Sud du Pérystyle X/K, à l'Ouest de la canalisation. Le long de la limite de fouille Sud. Couche de démolition sablonneuse, de couleur marron foncé.

Elle contient une forte concentration de pierres de toutes dimensions et de TCA, mais également des racines.

Datation : _

Relations observées :

sert d'appui à 2013.7.8055

est recoupé par 2013.7.8061

s'appuie contre 2013.7.8071

s'appuie contre 2013.7.8086

s'appuie contre 2013.7.8087

s'appuie contre 2013.7.8079

remplit 2013.7.8080

Représentée sur les minutes :

205.782.2

Inventaire sommaire du mobilier :

- céramique vaisselle : 313 g ; 13 reste(s)

- terre cuite architecturale conservée : tegulae (7; 2,26 kg)

Imbrices (5; 1,2 kg) ; 3460 g ; 12 reste(s)

- terre cuite architecturale jetée : tegulae (499; 50,616 kg)

Imbrices (66; 7,58 kg) Indeterminés (398; 5,93 kg) ; 64126 g ; 963 reste(s)

- terre cuite autre : Briques rectangulaires (5; 10,42 kg)
Brique de colonne (30; 8,79 kg) ; 19210 g ; 35 reste(s)
- organique os et coquille bruts : dent ; 3,6 g ; 1 reste(s)

• **B2013.7.8068** (positive)

Interprétation : PA1 - Couche de démolition

Description : Pierres de toutes dimensions, TCA ; Marron clair / Brun ; Terre sablonneuse

Commentaires : Est du Péristyle X/K le long de la limite de fouille Sud. Couche sablonneuse présentant une concentration importante de rhyolite de toutes dimension et de TCA. On notera également la présence de calcaire. ~1,45 m par 1,50 m. Épaisseur ~30 cm .

Datation : _

Relations observées :

sert d'appui à 2013.7.8055

est recoupé par 2013.7.8061

s'appuie contre 2013.7.8101

Représentée sur les minutes :

205.782.2

Inventaire sommaire du mobilier :

- fer objet : 5,4 g ; 1 reste(s)

- fer clous : 86,9 g ; 17 reste(s)

- céramique vaisselle : 34,2 g ; 2 reste(s)

- céramique amphore conservée : 660 g ; 2 reste(s)

- terre cuite architecturale conservée : Tegulae ; 9570 g ; 16 reste(s)

- terre cuite architecturale jetée : Tegulae (223; 40,93 kg)

Imbrices (62; 8,54 kg) Indeterminés (66; 2,13 kg) ; 51600 g ; 351 reste(s)

- pierre architecturale : Calcaire ; 4390 g ; 5 reste(s)

• **B2013.7.8069** (positive)

Interprétation : PA4 - Remblai

Description : Petits cailloux/ petites racines ; Brun Jaune ; Terre Sablonneuse

Commentaires : Nord-Est de la cour K. Remblai observé dans le sondage A1 (2013). La matrice est brune à jaune, caillouteuse et sablonneuse, compacte. D'environ 38 cm d'épaisseur, ce remblai que l'on peut identifier au remblai de phase 5a est moins épais dans cette zone où prend, presque partout, directement appuie sur la couche géologique 8084

Datation : _

Relations observées :

sert d'appui à 2013.7.8055

s'appuie contre 2013.7.8085

s'appuie contre 2013.7.8084

Représentée sur les minutes :

205.782.4

Inventaire sommaire du mobilier :

- terre cuite autre : Brique de colonne ; 20 g ; 1 reste(s)

- terre cuite architecturale jetée : Tegulae (6; 0,87 kg)

Imbrices (7; 0,72 kg) Indeterminés (13; 0,48 kg) ; 2070 g ; 26 reste(s)

• **B2013.7.8070** (positive)

Interprétation : PA1 - Couche de démolition

Description : Cailloux et TCA. ; Marron à jaune orangé ; Argileuse

Commentaires : Cour K. Couche de démolition hétérogène présentant une matrice argileuse marron à jaune orangé et une forte concentration de TCA. Située à l'Est de la canalisation qui traverse le péristyle du Nord au Sud, la couche prend la forme d'un croissant. Elle est peu épaisse. Fouillée à la truelle.

Datation : _

Relations observées :

sert d'appui à 2013.7.8065

s'appuie contre 2013.7.8144

Représentée sur les minutes :

_

Inventaire sommaire du mobilier :

- fer clous : 4,4 g ; 1 reste(s)

- céramique vaisselle : 60 g ; 3 reste(s)

- céramique amphore conservée : 573 g ; 2 reste(s)

- terre cuite architecturale conservée : Tegulae (4; 1,84 kg)

Imbrices (8; 3,89 kg) ; 5730 g ; 12 reste(s)

- terre cuite architecturale jetée : Tegulae (693; 82,43 kg)

Imbrices (644; 69,47 kg) Indeterminés (534; 15,67 kg) ;

167570 g ; 1871 reste(s)

• **B2013.7.8071** (positive)

Interprétation : PA4 - Remblai

Description : Terre / gravillons, quarts de colonnes ; Beige / Jaune ; Gravilloneux

Commentaires : Galerie Sud de la pièce X, le long de la limite Sud de la fouille. Remblai de couleur beige / jaune irrégulier et gravilloneux.

Datation : _

Relations observées :

sert d'appui à 2013.7.8067

s'appuie contre 2013.7.8086

s'appuie contre 2013.7.8087

Représentée sur les minutes :

205.782.3

Inventaire sommaire du mobilier :

- terre cuite autre : Briques de colonne ; 1010 g ; 16 reste(s)

• **B2013.7.8072** (positive)

Interprétation : PA76 - Remplissage canalisation

Description : pierres de petite et moyenne dimension ; noir foncé ; terre argilo-sableuse

Commentaires : Remplissage de la canalisation dans la partie centrale du péristyle. Il s'agit du comblement fait par les travaux de J.G. Bulliot. Il remplit la fosse 7977 et se mêle aux dalles de couvertures 8110 soulevées au XIXe.

Datation : _

Relations observées :

sert d'appui à 2013.7.8055

remplit 2012.7.7977

Représentée sur les minutes :

—
Inventaire sommaire du mobilier :

- fer clous : 1 g ; 1 reste(s)

- céramique vaisselle : 10 g ; 1 reste(s)

- céramique amphore conservée : 260 g ; 9 reste(s)

- terre cuite architecturale conservée : 770 g ; 2 reste(s)

- terre cuite architecturale jetée : tegulae (33; 7,81 kg)

Imbrices (20; 1,49 kg) Indéterminés (12; 0,23 kg) ; 9530 g

; 69 reste(s)

- pierre architecturale : Calcaire ; 650 g ; 15 reste(s)

• **B2013.7.8073** (négative)

Interprétation : NA33 - Fosse

Description : Nord - Est / Sud - Ouest ; Ovoïde ; Fond plat

Commentaires : Fosse ovoïde orientée Nord - Est / Sud

-Ouest. Le fond est relativement plat. Son creusement

coupe les UF(s) 8064 et 8074. Son remplissage était noir

et meuble. On peut l'attribuer aux fouilles anciennes.

Datation : _

Relations observées :

est rempli par 2013.7.8062

Représentée sur les minutes :

205.782.15

Inventaire sommaire du mobilier :

—

• **B2013.7.8074** (positive)

Interprétation : PA1 - Couche de démolition

Description : pierre / tuiles ; marron / jaune ; compact / hétérogène

Commentaires : Pièce BH. Couche de démolition

présentant une forte concentration de TCA. La matrice est hétérogène, couleur marron à jaune, sablonneuse.

Datation : _

Relations observées :

sert d'appui à 2013.7.8056

s'appuie contre 2013.7.8082

Représentée sur les minutes :

205.782.14 ; 205.782.15

Inventaire sommaire du mobilier :

- fer clous : 122,7 g ; 26 reste(s)

- céramique vaisselle : 20 g ; 1 reste(s)

- céramique amphore conservée : 66 g ; 2 reste(s)

- terre cuite autre : Briques de colonne ; 2050 g ; 3 reste(s)

- terre cuite architecturale jetée : tegulae (56; 10,47 kg)

Imbrices (72; 8,43 kg) Indéterminés (42; 0,83 kg) ; 19730 g

; 170 reste(s)

• **B2013.7.8075** (négative)

Interprétation : NA10 - Surface d'arasement

Description : Nord / Sud ; Rectangulaire ; Fond irrégulier

Commentaires : Surface d'arasement du stylobate

séparant la cour K à la galerie Ouest de K. Pierres de moyennes dimensions assemblées sans ordre et liées au mortier de chaux jaune orangé. On note la présence en faible quantité de TCA.

Datation : _

Relations observées :

sert d'appui à 2013.7.8057

sert d'appui à 2013.7.8058

sert d'appui à 2013.7.8063

recoupe 2013.7.8104

recoupe 2013.7.8150

Représentée sur les minutes :

205.782.26

Inventaire sommaire du mobilier :

—

• **B2013.7.8076** (positive)

Interprétation : PA30 - Maçonnerie, mur

Description : Rhyolithe, Grès, Calcaire. ; Sable jaune orangé ; Sable

Commentaires : Parement Sud du mur Nord de la pièce

BH. Constitué majoritairement de moellons de rhyolite

mais également de moellons de grès, de calcaire, etc.

Hypothèse: matériaux de récupération.

Datation : _

Relations observées :

—

Représentée sur les minutes :

—

Inventaire sommaire du mobilier :

—

• **B2013.7.8077** (positive)

Interprétation : PA1 - Couche de démolition

Description : Pierres de petites et moyennes dimensions ~5-30cm ; marron ; terre argileuse

Commentaires : Couche de démolition. argileuse

recouvrant couche terre sableuse jaune. gravillons, tuiles. Sondage C1, Ouest.

Datation : _

Relations observées :

sert d'appui à 2013.7.8055

s'appuie contre 2013.7.8090

s'appuie contre 2013.7.8091

Représentée sur les minutes :

205.782.5

Inventaire sommaire du mobilier :

- fer clous : 24 g ; 10 reste(s)

- céramique vaisselle : 22,9 g ; 3 reste(s)

- céramique amphore conservée : 165,3 g ; 2 reste(s)

- terre cuite architecturale conservée : tegulae (3; 1,05 kg)

Imbrices (1; 0,33 kg) ; 1380 g ; 4 reste(s)

- terre cuite architecturale jetée : Tegulae (116; 11,18 kg) Imbrices (86; 8,615 kg) Indeterminés (147; 3,49 kg) ; 22700 g ; 339 reste(s)
- organique os et coquille bruts : 250 g ; 5 reste(s)

• **B2013.7.8078** (négative)

Interprétation : NA34 - Fosse de fondation
Description : Nord-Sud ; Rectangulaire ; Profil en «U»
Commentaires : Fosse de fondation du mur stylobate entre la galerie Nord de X et la cour K.

Datation : _

Relations observées :

recoupe 2013.7.8091

recoupe 2013.7.8120

recoupe 2013.7.8085

est rempli par 2013.7.8151

Représentée sur les minutes :

—
Inventaire sommaire du mobilier :

—

• **B2013.7.8079** (négative)

Interprétation : NA10 - Surface d'arasement
Description : Est- Ouest ; Rectangulaire ; Fond relativement plat
Commentaires : Péristyle X/K. Surface d'arasement du mur stylobate entre la cour K et la galerie Sud de X.

Datation : _

Relations observées :

sert d'appui à 2013.7.8067

recoupe 2013.7.8105

sert d'appui à 2013.7.8114

est rempli par 2013.7.8161

est rempli par 2013.7.8162

Représentée sur les minutes :

205.782.26

Inventaire sommaire du mobilier :

—

• **B2013.7.8080** (négative)

Interprétation : NA31 - Tranchée de récupération
Description : Est-Ouest ; Rectangulaire ; Fond plat
Commentaires : Sud du péristyle X/K. Fosse située sur le mur Sud du stylobate, à l'Ouest de la canalisation. Son creusement s'arrête sur un niveau de tegulae posées à plat et à l'envers sur l'arase du mur stylobate. Hypothèse: fosse de récupération du seuil en calcaire permettant le passage entre la cour K et la galerie Sud de X.

Datation : _

Relations observées :

recoupe 2013.7.8086

recoupe 2013.7.8087

est rempli par 2013.7.8067

recoupe 2013.7.8096

Représentée sur les minutes :

—
Inventaire sommaire du mobilier :

—

• **B2013.7.8081** (positive)

Interprétation : _

Description : Gravier ; Marron clair à beige ; Argilo-sablonneux

Commentaires : Nord de la pièce BH. Visible uniquement à l'Est de la fosse 8146. Couche sablo-argileux présentant des graviers. La matrice est de couleur hétérogène marron clair à beige.

Datation : _

Relations observées :

s'appuie contre 2013.7.8103

est recoupé par 2013.7.8146

Représentée sur les minutes :

—
Inventaire sommaire du mobilier :

- fer clous : 82,4 g ; 23 reste(s)

• **B2013.7.8082** (positive)

Interprétation : PA2 - Couche d'occupation

Description : Pierres de moyennes dimensions (10-15 cm), cailloutis, TCA, céramique, traces dispersées de charbon. ; Brun orangé à jaune. ; Argilo sablonneux. La couche est compacte et hétérogène.

Commentaires : Pièce BH. Remblai hétérogène de couleur brun orangé à jaune. Il est relativement compact et présente des pierres de moyennes dimensions, des cailloutis, de la TCA, de la céramique ainsi que du mobilier métallique (notamment au Sud-Ouest).

Datation : _

Relations observées :

sert d'appui à 2013.7.8064

sert d'appui à 2013.7.8066

sert d'appui à 2013.7.8083

sert d'appui à 2013.7.8074

s'appuie contre 2013.7.8092

s'appuie contre 2013.7.8094

s'appuie contre 2013.7.8095

s'appuie contre 2013.7.8100

s'appuie contre 2013.7.8118

s'appuie contre 2013.7.8124

équivalent de 2013.7.8156

Représentée sur les minutes :

205.782.16

Inventaire sommaire du mobilier :

- fer clous : 231 g ; 93 reste(s)

- céramique vaisselle : 439 g ; 82 reste(s)

- céramique amphore conservée : 350 g ; 6 reste(s)

- terre cuite architecturale conservée : Tegulae (1; 0,59 kg) Imbrices (2; 0,3 kg) ; 890 g ; 3 reste(s)

- terre cuite architecturale jetée : tegulae (109; 19,48 kg)

Imbrices (20; 1,73 kg) Indeterminés (32; 1,19 kg) ; 2240 g

; 168 reste(s)
 - terre cuite autre : Briques (9; 4,9 kg) Briques de colonne (6; 4,66 kg) ; 5560 g ; 15 reste(s)
 - pierre architecturale : Grès ; 215 g ; 1 reste(s)

• **B2013.7.8083** (positive)

Interprétation : _
Description : Charbon ; Brun foncé à Noir ; Meuble.
 Limono - charbonneuse
Commentaires : Pièce BH. Fine couche limono charbonneuse de forme circulaire situé au centre de la pièce BH.
Datation : _
Relations observées :
 sert d'appui à 2013.7.8064
 s'appuie contre 2013.7.8082
Représentée sur les minutes :
 205.782.16
Inventaire sommaire du mobilier :
 - fer clous : 7,3 g ; 1 reste(s)

• **B2013.7.8084** (positive)

Interprétation : PN2 - Rocher altéré
Description : arènes rhyolitique ; Beige ; Sablonneuse, argileuse par endroit.
Commentaires : Cour K. Couche beige à matrice sablonneuse, parfois argileuse. Elle présente une grande concentration d'arènes rhyolitique. Stérile en mobilier archéologique. Hypothèse: substrat géologique.
Datation : _
Relations observées :
 sert d'appui à 2013.7.8069
 sert d'appui à 2013.7.8085
Représentée sur les minutes :
 -
Inventaire sommaire du mobilier :
 -

• **B2013.7.8085** (positive)

Interprétation : _
Description : cailloutis, racines. ; Marron foncé ; Terre argileuse
Commentaires : Nord Est de la cour K. Sondage A1. Remblai marron foncé épais d'environ 25 cm.
Datation : _
Relations observées :
 sert d'appui à 2013.7.8069
 s'appuie contre 2013.7.8084
 est recoupé par 2013.7.8078
Représentée sur les minutes :
 205.782.4
Inventaire sommaire du mobilier :
 - autres métaux : Même individu (?) ; 2,3 g ; 2 reste(s)
 - céramique amphore conservée : 50 g ; 10 reste(s)
 - terre cuite architecturale jetée : tegulae (2; 0,16 kg)

Indeterminé (1; 0,005 kg) ; 165 g ; 3 reste(s)

• **B2013.7.8086** (positive)

Interprétation : PA71 - Sol construit
Description : Graviers ; Gris ; Gravier
Commentaires : Galerie Sud de X. Gravier concassé et damé. Hypothèse: sol de la galerie Sud du péristyle. Très mal conservé, il est recoupé, dans sa partie Est par les travaux de repérage de la canalisation menées par J.G. Bulliot.
Datation : _
Relations observées :
 est recoupé par 2013.7.8061
 sert d'appui à 2013.7.8067
 sert d'appui à 2013.7.8071
 sert d'appui à 2013.7.8101
 s'appuie contre 2013.7.8087
 est recoupé par 2013.7.8080
Représentée sur les minutes :
 205.782.26
Inventaire sommaire du mobilier :
 -

• **B2013.7.8087** (positive)

Interprétation : PA70 - Radier de sol
Description : Pierres ; Gris ; Pierres
Commentaires : Galerie Sud de X. Hérisson de fondation du sol en graviers damés de la galerie Sud du péristyle X/K.
Datation : _
Relations observées :
 est recoupé par 2013.7.8061
 sert d'appui à 2013.7.8067
 sert d'appui à 2013.7.8071
 sert d'appui à 2013.7.8086
 est recoupé par 2013.7.8080
 équivalent de 2013.7.8089
 sert d'appui à 2013.7.8096
Représentée sur les minutes :
 205.782.26
Inventaire sommaire du mobilier :
 -

• **B2013.7.8088** (positive)

Interprétation : PA4 - Remblai
Description : Rhyolite ; Jaune beige ; Gravello-sablonneux
Commentaires : Sud Ouest de la cour K. Sondage C2. Remblai à matrice gravello - sablonneuse de couleur homogène jaune - beige avec inclusion de rhyolite de petites dimensions. Remblai de terrassement. phase 5a. La couche n'a pas été fouillée dans son intégralité pour des raisons de sécurité (risque d'éboulement du mur stylobate, posé sur les blocs de pierres sèche
Datation : _

Relations observées :

sert d'appui à 2013.7.8055
s'appuie contre 2013.7.8097
s'appuie contre 2013.7.8109
est recoupé par 2013.7.8153
est recoupé par 2013.7.8154
Représentée sur les minutes :
205.782.9

Inventaire sommaire du mobilier :

- fer objet : 4,8 g ; 1 reste(s)
- céramique vaisselle : 20 g ; 2 reste(s)
- céramique amphore conservée : 70 g ; 2 reste(s)
- terre cuite autre : briques de colonne ; 610 g ; 7 reste(s)
- terre cuite architecturale jetée : tegulae (28; 1,98 kg)
Imbrices (14; 0,96 kg) Indeterminés (44; 0,61 kg) ; 3550 g ; 86 reste(s)
- pierre architecturale : Calcaire ; 50 g ; 1 reste(s)

• **B2013.7.8089** (positive)

Interprétation : PA70 - Radier de sol
Description : Pierres de moyennes dimensions ; Gris ; Pierres
Commentaires : Galerie Ouest de X. Radier du sol en graviers damés de la galerie Ouest du péristyle.
Datation : _

Relations observées :

sert d'appui à 2013.7.8059
équivalent de 2013.7.8087
Représentée sur les minutes :

Inventaire sommaire du mobilier :

• **B2013.7.8090** (positive)

Interprétation : PA1 - Couche de démolition
Description : Pierres, TCA. ; Marron orangé ; Sablonneux
Commentaires : Angle Nord-Ouest de la cour K. Sondage C1. Couche de démolition marron orangé à matrice sablonneuse.

Datation : _

Relations observées :

sert d'appui à 2013.7.8077
identique à 2013.7.8116
s'appuie contre 2013.7.8091
s'appuie contre 2013.7.8120
Représentée sur les minutes :
205.782.6

Inventaire sommaire du mobilier :

- fer clous : 52,2 g ; 9 reste(s)
- terre cuite architecturale conservée : Tegulae (1; 0,684 kg) Imbrices (7; 2,03 kg) ; 2714 g ; 8 reste(s)
- terre cuite architecturale jetée : tegulae (110; 13,05 kg) Imbrices (93; 12,77 kg) Indeterminés (307; 7,48 kg) ; 47240 g ; 510 reste(s)
- terre cuite autre : Brique de colonne ; 30 g ; 1 reste(s)

• **B2013.7.8091** (positive)

Interprétation : PA4 - Remblai
Description : Gravillons ; Jaune Beige ; gravello-sablonneuse
Commentaires : Angle Nord - Ouest de la cour K. Sondage C1. Remblai à surface plane d'une épaisseur d'environ 60 cm. Remblai hétérogène à matrice gravello-sablonneuse de couleur homogène jaune - beige avec inclusion de rhyolite de petites dimensions. Remblai de terrassement. phase 5a.

Datation : _

Relations observées :

sert d'appui à 2013.7.8077
est recoupé par 2013.7.8078
sert d'appui à 2013.7.8090
s'appuie contre 2013.7.8127
s'appuie contre 2013.7.8131
remplit 2013.7.8132

Représentée sur les minutes :
205.782.7 ; 205.782.13

Inventaire sommaire du mobilier :

- fer clous : 15,2 g ; 9 reste(s)
- céramique vaisselle : 74,3 g ; 1 reste(s)
- terre cuite architecturale conservée : 191 g ; 1 reste(s)
- organique os et coquille bruts : 45,3 g ; 5 reste(s)
- fer clous : 15,7 g ; 5 reste(s)
- céramique vaisselle : 30 g ; 5 reste(s)
- céramique amphore conservée : 20 g ; 2 reste(s)
- terre cuite autre : Brique de colonne ; 32,2 g ; 1 reste(s)
- terre cuite architecturale jetée : tegulae (4; 0,19 kg) Imbrices (1; 0,29 kg) indeterminés (2; 0,03 kg) ; 510 g ; 11 reste(s)

• **B2013.7.8092** (positive)

Interprétation : PA4 - Remblai
Description : TCA, Pierres de petites dimensions (2 - 5 cm), mobilier ferreux (clous) ; Brun jaune ; limono argileuse, meuble et hétérogène
Commentaires : Nord de la pièce BH. Remblai brun-jaune, meuble et hétérogène contenant pierres de petites dimensions, TCA et clous.

Datation : _

Relations observées :

sert d'appui à 2013.7.8082
est recoupé par 2013.7.8117
s'appuie contre 2013.7.8095
s'appuie contre 2013.7.8113
s'appuie contre 2013.7.8125
s'appuie contre 2013.7.8136
s'appuie contre 2013.7.8137
sert d'appui à 2013.7.8124

Représentée sur les minutes :
205.782.17

Inventaire sommaire du mobilier :

- fer clous : 94,4 g ; 26 reste(s)
 - céramique vaisselle : 787 g ; 139 reste(s)
 - céramique amphore conservée : 355 g ; 10 reste(s)
 - terre cuite architecturale conservée : Imbrex ; 126 g ; 1 reste(s)
 - terre cuite architecturale jetée : tegulae (16; 2,73 kg)
 Imbrices (32; 3,03 kg) indéterminés (41; 1,13 kg) ; 6890 g ; 89 reste(s)
 - pierre autres : à déterminer ; 83 g ; 3 reste(s)

• **B2013.7.8094** (positive)

Interprétation : PA4 - Remblai

Description : TCA, cailloux ; Brun orangé ; Sablon-argileux

Commentaires : Pièce BH. Remblai brun orangé à matrice sablo-argileuse présentant de la TCA et des pierres de petites dimensions (2 -5 cm). Il remplit la fosse 8107, qui recoupe le niveau de mortier 8095.

Datation : _

Relations observées :

sert d'appui à 2013.7.8082

remplit 2013.7.8107

Représentée sur les minutes :

205.782.17

Inventaire sommaire du mobilier :

- fer clous : 20,8 g ; 4 reste(s)
 - céramique vaisselle : 5 g ; 2 reste(s)
 - céramique amphore rejetée : 10 g ; 2 reste(s)
 - terre cuite architecturale conservée : tegulae (8; 0,66 kg)
 Imbrex (8; 1 kg) ; 1660 g ; 16 reste(s)
 - terre cuite architecturale jetée : Indéterminé ; 110 g ; 15 reste(s)

• **B2013.7.8095** (positive)

Interprétation : _

Description : Cailloutis et pierres de petites et moyennes dimensions ; Beige grisâtre ; Compact, homogène, sablo-caillouteux.

Commentaires : Pièce BH. Niveau de couleur beige gris, constitué de mortier mêlé de cailloutis. Sa surface est relativement plane dans les zones où il n'est pas recoupé par des nombreuses fosses observées dans ce secteur (8148, 8115, 8107 8146 et 8117). Cette couche a déjà été observée en 2007 dans la partie Est de la pièce BH (UF 2007-7-7551). Elle est très compacte et stérile en mobilier archéologique. Hypothèse : niveau de préparation de sol ?

Datation : _

Relations observées :

sert d'appui à 2013.7.8082

sert d'appui à 2013.7.8092

est recoupé par 2013.7.8115

est recoupé par 2013.7.8107

est recoupé par 2013.7.8140

est recoupé par 2013.7.8146

s'appuie contre 2013.7.8158

sert d'appui à 2013.7.8113

s'appuie contre 2013.7.8157

Représentée sur les minutes :

205.782.18 ; 205.782.19 ; 205.782.20 ; 205.782.27

Inventaire sommaire du mobilier :

—

• **B2013.7.8096** (positive)

Interprétation : PA70 - Radier de sol

Description : Tegulae ; Rouge orangé ; Tegulae

Commentaires : Sud du péristyle X/K. Secteur B. Niveau constitué de tegulae bien conservées posées à plat et à l'envers. Hypothèse: niveau de préparation à la pose du seuil séparant la cour K à la galerie Sud de la pièce X.

Datation : _

Relations observées :

est recoupé par 2013.7.8080

s'appuie contre 2013.7.8087

Représentée sur les minutes :

—

Inventaire sommaire du mobilier :

- céramique vaisselle : 20,4 g ; 4 reste(s)

- céramique amphore conservée : 368 g ; 4 reste(s)

- terre cuite architecturale conservée : tegulae (11; 0,7 kg)
 Imbrices (7; 0,57 kg) Brique de colonne (8; 0,4 kg) ; 1670 g ; 26 reste(s)

- terre cuite architecturale jetée : indéterminés ; 110 g ; 6 reste(s)

• **B2013.7.8097** (positive)

Interprétation : PA4 - Remblai

Description : arènes rhyolitiques ; Jaune-beige ; Gravello-sablonneuse

Commentaires : Sud Ouest de la cour K. Est du sondage C2. Remblai à matrice gravello-sablonneuse de couleur jaune-beige avec inclusion de rhyolite de petites dimensions. Hypothèse: remblais de terrassement phase 5.a.

Datation : _

Relations observées :

sert d'appui à 2013.7.8088

est recoupé par 2013.7.8154

s'appuie contre 2013.7.8109

Représentée sur les minutes :

—

Inventaire sommaire du mobilier :

- céramique amphore conservée : 60 g ; 3 reste(s)

- terre cuite architecturale conservée : tegulae (9; 0,94 kg)
 Imbrices (4; 0,39 kg) ; 1330 g ; 13 reste(s)

- terre cuite architecturale jetée : indéterminés ; 670 g ; 43 reste(s)

- terre cuite autre : brique de colonne ; 100 g ; 3 reste(s)

• **B2013.7.8098** (positive)

Interprétation : PA4 - Remblai

Description : Arènes rhyolitiques ; jaune-beige ; Gravello-sablonneuse

Commentaires : Centre de la cour K, à l'Ouest de la canalisation traversant le péristyle du Sud au Nord. Sondage B1. Niveau à matrice gravello-sablonneuse de couleur jaune-beige avec inclusion de pierres de petite dimensions. Le remblai est épais d'environ 60 cm. Hypothèse: remblai de terrassement phase 5.a.

Datation : _

Relations observées :

sert d'appui à 2013.7.8055

s'appuie contre 2013.7.8143

s'appuie contre 2013.7.8127

s'appuie contre 2013.7.8128

remplit 2013.7.8129

s'appuie contre 2013.7.8130

est recoupé par 2013.7.8152

Représentée sur les minutes :

205.782.8 ; 205.782.10

Inventaire sommaire du mobilier :

- fer objet : 53,2 g ; 3 reste(s)

- céramique vaisselle : 170 g ; 10 reste(s)

- céramique amphore conservée : 8510 g ; 137 reste(s)

- terre cuite architecturale jetée : Tegulae (74; 6,56 kg)

Imbrex (30; 2,54 kg) Indéterminés (54; 0,89 kg) ; 10010 g ; 158 reste(s)

- terre cuite autre : Brique (1; 0,2 kg) Brique de colonne (2; 0,06 kg) ; 260 g ; 3 reste(s)

- organique os et coquille bruts : 10 g ; 3 reste(s)

• **B2013.7.8099** (positive)

Interprétation : PA37 - Remplissage tranchée de récupération

Description : Pierres de moyennes dimensions ; Brun à noir ; argileuse

Commentaires : Angle Nord Ouest de la pièce BH.

Remblai dont la surface est relativement plane. La partie qui a pu être observer prend la forme d'un quart de cercle. La matrice est argileuse, de couleur hétérogène brun à noir présentant des pierres de moyennes dimensions.

Datation : _

Relations observées :

sert d'appui à 2013.7.8064

remplit 2013.7.8117

s'appuie contre 2013.7.8112

Représentée sur les minutes :

205.782.17

Inventaire sommaire du mobilier :

- céramique amphore conservée : 2550 g ; 36 reste(s)

- terre cuite architecturale jetée : tegulae (16; 1,64 kg)

Imbrex (5; 0,52 kg) indéterminés (14; 0,32 kg) ; 2480 g ; 35 reste(s)

• **B2013.7.8100** (positive)

Interprétation : PA4 - Remblai

Description : Pierres, TCA, mobilier ferreux (clous) ; Brun orangé ; Homogène, limono-sablonneux

Commentaires : Centre de la pièce BH. Remplissage homogène du trou de poteau 8115. Elle s'appuie sur 8123, composé de tegulae posées à plat et identifiées comme étant calage de poteau.

Datation : _

Relations observées :

sert d'appui à 2013.7.8082

s'appuie contre 2013.7.8123

remplit 2013.7.8115

Représentée sur les minutes :

205.782.17

Inventaire sommaire du mobilier :

- fer objet : 0,2 g ; 1 reste(s)

- fer clous : 24,1 g ; 8 reste(s)

- céramique amphore conservée : 170 g ; 4 reste(s)

- terre cuite architecturale conservée : Tegula ; 910 g ; 1 reste(s)

- terre cuite architecturale jetée : tegulae ; 790 g ; 4 reste(s)

• **B2013.7.8101** (positive)

Interprétation : PA1 - Couche de démolition

Description : TCA très fragmenté et pierres de moyennes dimensions ; Jaune brun ; sablonneux

Commentaires : Sud Est du péristyle X/K. Couche irrégulière à matrice sablonneuse brune-jaune d'une épaisseur variant entre 5 et 20 cm environ. Elle contient des pierres de moyennes dimensions et de la TCA. Hypothèse: couche de démolition.

Datation : _

Relations observées :

sert d'appui à 2013.7.8068

s'appuie contre 2013.7.8086

s'appuie contre 2013.7.8126

s'appuie contre 2013.7.8102

s'appuie contre 2013.7.8114

Représentée sur les minutes :

_

Inventaire sommaire du mobilier :

- fer clous : 109 g ; 39 reste(s)

- céramique vaisselle : 120 g ; 4 reste(s)

- céramique amphore conservée : 36,3 g ; 1 reste(s)

- terre cuite architecturale conservée : tegulae (9; 4,8 kg)

Imbrex (3; 1 kg) ; 5800 g ; 12 reste(s)

- terre cuite architecturale jetée : Tegulae (930; 147,31

kg) Imbrex (276; 128,78 kg) Indéterminés (515; 14,3 kg) ; 190390 g ; 1721 reste(s)

- terre cuite autre : Brique (1; 2 kg) Brique de colonne (42; 7,88 kg) ; 9880 g ; 43 reste(s)

- pierre architecturale : 307 g ; 19 reste(s)

- pierre autres : Tesselles mosaïque ; 3,8 g ; 2 reste(s)

- terre cuite autre : Terre-cuite vitrifiée ; 1,3 g ; 1 reste(s)

• **B2013.7.8102** (positive)

Interprétation : PA71 - Sol construit

Description : Rhyolite concassé ; Gris ; Rhyolite concassé
Commentaires : Galerie Est de X. Gravier concassés et damés. Hypothèse: sol de la galerie Est du péristyle. Il est bien mieux conservé dans sa partie centrale qu'aux extrémités.

Datation : _

Relations observées :

sert d'appui à 2013.7.8101

sert d'appui à 2013.7.8126

Représentée sur les minutes :

205.782.26

Inventaire sommaire du mobilier :

—

• **B2013.7.8103** (positive)

Interprétation : _

Description : Cailloutis ; Hétérogène: Blanc à jaune orangé ; Compacte: sablonneuse et caillouteuse
Commentaires : Nord de la pièce BH. Couche visible sous la fosse 8117 et la partie Ouest de la fosse 8146. Niveau hétérogène de mortier dont la couleur varie de blanc à jaune orangé. il présente une matrice compacte sablonneuse et caillouteuse.

- Non fouillée -

Datation : _

Relations observées :

est recoupé par 2013.7.8117

est recoupé par 2013.7.8146

sert d'appui à 2013.7.8081

Représentée sur les minutes :

—

Inventaire sommaire du mobilier :

—

• **B2013.7.8104** (positive)

Interprétation : PA30 - Maçonnerie, mur

Description : Moellons de rhyolithe ; Gris et jaune orangé ; Sable

Commentaires : Parement Est du mur stylobate Ouest, faisant la séparation entre la cour K et la galerie Est de X. Visible à l'angle Sud Est de la cour K, au niveau du sondage C2. La fondation est faite de blocs de pierres sèches tandis que le reste de l'élévation est lié au mortier de chaux.

Datation : _

Relations observées :

remplit 2013.7.8153

est recoupé par 2013.7.8075

Représentée sur les minutes :

—

Inventaire sommaire du mobilier :

—

• **B2013.7.8105** (positive)

Interprétation : PA30 - Maçonnerie, mur

Description : moellons de rhyolite ; gris et jaune orangé ; sable

Commentaires : Partie Est du parement Nord du mur stylobate Sud (séparant la cour K à la galerie Sud de X). Observé dans le sondage C2. Le parement est en très mauvais état de conservation et très fragile.

Datation : _

Relations observées :

est recoupé par 2013.7.8079

remplit 2013.7.8154

Représentée sur les minutes :

—

Inventaire sommaire du mobilier :

—

• **B2013.7.8107** (négative)

Interprétation : NA33 - Fosse

Description : Arc de cercle ; Pendage Nord Ouest Sud Est. Bords relativement droits

Commentaires : Pièce BH. Angle Sud Est de la zone sondée. La fosse est peu profonde. Elle recoupe le niveau de mortier compact 8095 sans le traverser intégralement.

Datation : _

Relations observées :

est rempli par 2013.7.8094

recoupe 2013.7.8095

Représentée sur les minutes :

205.782.18 ; 205.782.27

Inventaire sommaire du mobilier :

—

• **B2013.7.8109** (positive)

Interprétation : PN2 - Rocher altéré

Description : Arènes rhyolitiques ; Beige ; Sableuse, argileuse par endroits

Commentaires : Angle Sud Ouest de la cour K. A l'Est du sondage C2. Couche beige à matrice sablonneuse, parfois argileuse. Elle présente une grande concentration d'arènes rhyolitique. Stérile en mobilier archéologique. Hypothèse: substrat géologique.

Datation : _

Relations observées :

sert d'appui à 2013.7.8097

sert d'appui à 2013.7.8088

Représentée sur les minutes :

—

Inventaire sommaire du mobilier :

—

• **B2013.7.8110** (positive)

Interprétation : PA30 - Maçonnerie, mur

Description : Moellons rhyolite ; Gris et Jaune clair ; sable

Commentaires : Parement Sud du mur Sud de «la maison à l'opus spicatum». Jusqu'à deux assises visibles à l'extrémité Ouest de la zone sondée, où la tranchée de fondation a été intégralement fouillée.

Datation : _

Relations observées :

est recoupé par 2013.7.8128

remplit 2013.7.8129

sert d'appui à 2013.7.8155

Représentée sur les minutes :

—

Inventaire sommaire du mobilier :

—

• **B2013.7.8111** (négative)

Interprétation : NA31 - Tranchée de récupération

Description : Nord Sud ; Rectangulaire ; Peu profonde, fond relativement plat et bords droits

Commentaires : Fosse d'arrachement du mur fermant le local 18 de «la maison à l'opus spicatum» (état 4b), à l'Ouest. Elle n'est visible que dans sa partie Est, le mur stylobate Ouest étant posé sur la partie Ouest de 8111.

Datation : _

Relations observées :

est recoupé par 2013.7.8152

sert d'appui à 2013.7.8120

recoupe 2013.7.8142

Représentée sur les minutes :

205.782.26

Inventaire sommaire du mobilier :

—

• **B2013.7.8112** (positive)

Interprétation : PA37 - Remplissage tranchée de récupération

Description : Pierres de petites dimensions (5-10cm), TCA. ; Brun foncé ; Limono argileux

Commentaires : Pièce BH. Au Nord-Ouest de la zone sondée. Deuxième remplissage de la fosse 8117 (interprétée comme la tranchée d'arrachement du mur dont il ne subsiste que 8128). Le premier remplissage, 8099, était peu épais et avait une emprise spatiale moindre. La matrice est limono-argileuse, de couleur brune foncée, et présente des pierres de petites à moyennes dimensions (5-10 cm) ainsi que de la TCA.

Datation : _

Relations observées :

sert d'appui à 2013.7.8099

sert d'appui à 2013.7.8064

remplit 2013.7.8117

Représentée sur les minutes :

—

Inventaire sommaire du mobilier :

- fer clous : 2,4 g ; 1 reste(s)

- céramique vaisselle : 49 g ; 7 reste(s)

- céramique amphore conservée : 21 g ; 2 reste(s)

- terre cuite architecturale conservée : tegulae (1; 0,463 kg) brique (1; 2,40 kg) ; 2863 g ; 2 reste(s)

- terre cuite architecturale jetée : tegulae (9; 3,36 kg)

Imbrex (9; 0,77 kg) Indeterminés (2; 0,08 kg) ; 4210 g ; 20 reste(s)

- organique os et coquille bruts : 5,8 g ; 1 reste(s)

• **B2013.7.8113** (positive)

Interprétation : _

Description : Cailloutis ; Noir ; Charbonneux

Commentaires : Pièce BH. Tâche charbonneuse de forme irrégulière et couvrant un espace très réduit (Environ 20 cm de longueur). A fait l'objet d'un prélèvement.

Datation : _

Relations observées :

sert d'appui à 2013.7.8092

s'appuie contre 2013.7.8095

Représentée sur les minutes :

—

Inventaire sommaire du mobilier :

—

• **B2013.7.8114** (positive)

Interprétation : PA30 - Maçonnerie, mur

Description : Calcaire ; Blanc ; Calcaire

Commentaires : Péristyle X/K. Restes calcaires posés sur le mur stylobate Sud, proche de l'angle Sud Est du mur stylobate.

Datation : _

Relations observées :

sert d'appui à 2013.7.8101

s'appuie contre 2013.7.8079

Représentée sur les minutes :

205.782.3

Inventaire sommaire du mobilier :

- pierre architecturale : 1930 g ; 28 reste(s)

• **B2013.7.8115** (négative)

Interprétation : NA50 - Trou de poteau

Description : Circulaire ; Fond légèrement en cuvette.

Parois verticales

Commentaires : Fosse de forme circulaire située au centre de la pièce BH. Profil légèrement en cuvette, bien que les parois soient verticales. Deux remplissages se superposent dans la fosse; l'un d'eux, 8123, est composé de tegulae posés à plat et probablement liées par du mortier. Hypothèse: trou de poteau.

Datation : _

Relations observées :

recoupe 2013.7.8095

est rempli par 2013.7.8100

est rempli par 2013.7.8123

Représentée sur les minutes :

—

Inventaire sommaire du mobilier :

—

• **B2013.7.8116** (positive)*Interprétation* : PA1 - Couche de démolition*Description* : Pierres de petites dimensions (2 à 5 cm) ; Orangée ; Argileuse*Commentaires* : Cour K. Sondage C3. Niveau de couleur orangée à matrice argileuse*Datation* : _*Relations observées* :

identique à 2013.7.8090

s'appuie contre 2013.7.8063

s'appuie contre 2013.7.8122

Représentée sur les minutes :

205.782.6

Inventaire sommaire du mobilier :

- organique os et coquille bruts : os très fragmenté ; 11,1 g ; 20 reste(s)

• **B2013.7.8117** (négative)*Interprétation* : NA31 - Tranchée de récupération*Description* : Est-Ouest ; Rectangulaire, aux bords arrondis à l'Est ; Fond plat et bords droits*Commentaires* : Pièce BH. Nord Ouest de la zone sondée. Fosse rectangulaire aux bords arrondis à l'Est. Elle est profonde d'environ 50 cm. Le fond est relativement plat et les parois sont verticales. Hypothèse: fosse d'arrachement du mur dont les seuls restes sont 8128.*Datation* : _*Relations observées* :

recoupe 2013.7.8092

est rempli par 2013.7.8099

est rempli par 2013.7.8112

recoupe 2013.7.8125

recoupe 2013.7.8146

recoupe 2013.7.8139

recoupe 2013.7.8103

Représentée sur les minutes :

205.782.18 ; 205.782.27

Inventaire sommaire du mobilier :

—

• **B2013.7.8118** (positive)*Interprétation* : PA1 - Couche de démolition*Description* : Pierres de toutes dimensions (de 3 cm à >15cm), TCA ; Brun ; Limono-argileux*Commentaires* : Pièce BH. A l'Est de la zone sondée.

Visible seulement en partie (coupé par la limite de fouille Est). Niveau brun à matrice limono-argileuse présentant une forte concentration de pierres de toute dimensions ainsi que de la TCA (en moindre quantité). Elle remplit la fosse 8140.

Datation : _*Relations observées* :

sert d'appui à 2013.7.8082

remplit 2013.7.8140

Représentée sur les minutes :

—

Inventaire sommaire du mobilier :

- fer clous : 41,1 g ; 13 reste(s)

- céramique vaisselle : 37 g ; 4 reste(s)

- terre cuite autre : 1760 g ; 2 reste(s)

- terre cuite architecturale jetée : Tegulae (24; 5,57 kg)

Imbrex (4; 0,22 kg) Indeterminés (17; 0,21 kg) ; 6000 g ;

45 reste(s)

• **B2013.7.8119** (positive)*Interprétation* : PA1 - Couche de démolition*Description* : TCA et pierres de petites dimensions ; Marron foncé ; terre argileuse*Commentaires* : Peristyle X/K. Niveau argileux présentant des pierres de petites dimensions et de la TCA, situé à l'Est de la canalisation. Déjà observé en 2011 mais pas fouillée. Couche de démolition / toiture effondrée associée à l'état 5b.*Datation* : _*Relations observées* :

sert d'appui à 2013.7.8055

s'appuie contre 2013.7.8145

Représentée sur les minutes :

—

Inventaire sommaire du mobilier :

- fer clous : 37,5 g ; 2 reste(s)

- céramique amphore conservée : 120 g ; 4 reste(s)

- terre cuite architecturale conservée : Tegulae (4; 3,19 kg) brique (1; 0,23 kg) ; 3420 g ; 5 reste(s)

- terre cuite architecturale jetée : Tegulae (108; 180,80 kg)

Imbrex (98; 12,4 kg) Indeterminés (46; 6,8 kg) ; 37260 g ; 252 reste(s)

- organique autre : pigment ocre ; 25,1 g ; 7 reste(s)

• **B2013.7.8120** (positive)*Interprétation* : PA4 - Remblai*Description* : Graviers, cailloutis ; Jaune beige ; gravello sablonneux*Commentaires* : Nord Ouest de la cour K. Sondage C1. Niveau épais d'environ 60cm à matrice gravello-sablonneuse de couleur jaune-beige avec inclusion de rhyolites de petites dimensions. Hypothèse: remblais de terrassement phase 5.a.*Datation* : _*Relations observées* :

est recoupé par 2013.7.8078

sert d'appui à 2013.7.8090

s'appuie contre 2013.7.8111

s'appuie contre 2013.7.8131

s'appuie contre 2013.7.8142

s'appuie contre 2013.7.8141

est recoupé par 2013.7.8152

Représentée sur les minutes :

205.782.7 ; 205.782.13

Inventaire sommaire du mobilier :

- fer clous : 27 g ; 6 reste(s)
- céramique vaisselle : 191,8 g ; 5 reste(s)
- céramique amphore conservée : 2400 g ; 24 reste(s)
- terre cuite architecturale conservée : tegulae (18; 1,04 kg) Imbrex (1; 0,06 kg) indéterminées (8; 2,4 kg) brique de colonne (1; 0,2 kg) ; 1540 g ; 28 reste(s)
- terre cuite architecturale jetée : tegulae (2; 0,33 kg) Imbrex (2; 0,19 kg) ; 520 g ; 4 reste(s)
- organique os et coquille bruts : 7,6 g ; 2 reste(s)

• **B2013.7.8121** (positive)

Interprétation : _

Description : Graviers, cailloutis ; Jaune beige ; Gravello-sablonneux

Commentaires : Cour K. Sondage C3. Niveau épais d'environ 60cm à matrice gravello-sablonneuse de couleur jaune-beige avec inclusion de rhyolites de petites dimensions. Hypothèse: remblais de terrassement phase 5.a.

Datation : _

Relations observées :

s'appuie contre 2013.7.8133

s'appuie contre 2013.7.8134

s'appuie contre 2013.7.8128

sert d'appui à 2013.7.8063

Représentée sur les minutes :

205.782.7

Inventaire sommaire du mobilier :

- céramique vaisselle : 20 g ; 1 reste(s)
- céramique amphore conservée : 380 g ; 4 reste(s)
- céramique amphore conservée : Tegulae (6; 0,32 kg) Imbrex (3; 0,39 kg) Indéterminés (2; 0,5 kg) ; 760 g ; 11 reste(s)

• **B2013.7.8122** (positive)

Interprétation : PA4 - Remblai

Description : Pierres de petites dimensions ; Jaune beige ; Gravello-sablonneuse

Commentaires : Sud-Ouest de la cour K. Ouest du sondage C3. Niveau à matrice gravello-sablonneuse de couleur jaune-beige avec inclusion de pierres de petites dimensions. Hypothèse: remblai de terrassement de phase 5.a.

Datation : _

Relations observées :

sert d'appui à 2013.7.8116

sert d'appui à 2013.7.8063

s'appuie contre 2013.7.8133

s'appuie contre 2013.7.8134

Représentée sur les minutes :

205.782.7

Inventaire sommaire du mobilier :

- fer clous : 35,4 g ; 3 reste(s)
- céramique vaisselle : 90 g ; 1 reste(s)
- céramique amphore conservée : 280 g ; 11 reste(s)
- terre cuite architecturale conservée : Tegulae (9; 0,8 kg) Imbrex (3; 0,2 kg) Indéterminés (9; 0,11 kg) ; 1110 g ; 21 reste(s)

• **B2013.7.8123** (positive)

Interprétation : PA11 - Calage de poteau

Description : Tegulae ; Beige Gris ; Argilo-sableux

Commentaires : Centre de la pièce BH. Couche à surface plane à matrice argilo-sableuse de couleur beige jaune et présentant des tegulae posées à plats et disposées au fond de la fosse 8115. Elles semblaient liées entre elles par du mortier. Hypothèse: Calage de poteau.

Datation : _

Relations observées :

sert d'appui à 2013.7.8100

remplit 2013.7.8115

Représentée sur les minutes :

205.782.18

Inventaire sommaire du mobilier :

- terre cuite architecturale conservée : Tegulae (34; 3,2 kg) Imbrex (4; 0,4 kg) Indéterminés (28; 0,37 kg) ; 3970 g ; 66 reste(s)

• **B2013.7.8124** (positive)

Interprétation : _

Description : charbon ; Brun foncé à noir ; sablonneux

Commentaires : Pièce BH. Nord Est du secteur sondé. Couche dont l'emprise spatiale est réduite. La matrice est sablonneuse et charbonneuse, de couleur brune foncée à noire.

Datation : _

Relations observées :

s'appuie contre 2013.7.8092

sert d'appui à 2013.7.8082

Représentée sur les minutes :

_

Inventaire sommaire du mobilier :

- fer clous : 61,8 g ; 1 reste(s)
- céramique vaisselle : 70 g ; 20 reste(s)
- céramique amphore conservée : 80 g ; 2 reste(s)
- terre cuite architecturale conservée : Tegulae (2; 0,38 kg) Imbrex (1; 0,61 kg) indéterminés (2; 0,115 kg) ; 560 g ; 5 reste(s)

• **B2013.7.8125** ()

Interprétation : PA30 - Maçonnerie, mur

Description : moellons de rhyolite ; Gris et orange ; moellons de rhyolite

Commentaires : Pièce BH. Parement Sud du mur traversant la pièce BH du Nord-Ouest au Sud Est. Seul reste de ce mur qui est récupéré en grande partie avec le

creusement de la fosse 8117. Seule une assise persiste. Les moellons de rhyolite sont liés à un mortier orange.

Datation : _

Relations observées :

sert d'appui à 2013.7.8092

est recoupé par 2013.7.8117

remplit 2013.7.8159

sert d'appui à 2013.7.8157

Représentée sur les minutes :

205.782.27

Inventaire sommaire du mobilier :

—

• **B2013.7.8126** (positive)

Interprétation : _

Description : pierres de petites dimensions ; Jaune et rouge ; sablonneuse

Commentaires : Angle Sud Est de la pièce X. Couche épaisse de couleur rouge et jaune et à matrice sablonneuse. Quelques fragments de charbon sont visible en surface. Hypothèse: enduits.

Datation : _

Relations observées :

sert d'appui à 2013.7.8101

s'appuie contre 2013.7.8102

Représentée sur les minutes :

205.782.3

Inventaire sommaire du mobilier :

—

• **B2013.7.8127** (positive)

Interprétation : PA71 - Sol construit

Description : Amphores et tuiles concassées ; Orange
Commentaires : Local 16 de la domus horizon 4. A l'Ouest de la canalisation et au Sud du mur stylobate. Couche de couleur orange composée de tuiles et d'amphores concassées. Bon état de conservation. Hypothèse: Sol en terrazzo de la maison horizon 4.

Datation : _

Relations observées :

sert d'appui à 2013.7.8091

sert d'appui à 2013.7.8098

est recoupé par 2013.7.8143

est recoupé par 2013.7.8132

équivalent de 2012.7.7993

équivalent de 2012.7.7981

est recoupé par 2012.7.8023

identique à 2012.7.7954

équivalent de 2012.7.8004

Représentée sur les minutes :

205.782.10 ; 205.782.26

Inventaire sommaire du mobilier :

—

• **B2013.7.8128** (négative)

Interprétation : NA10 - Surface d'arasement

Description : Est Ouest ; Rectangulaire ; Fonds plat et parois verticales

Commentaires : Surface d'arasement du mur de façade Sud de la maison à l'opus spicatum.

Datation : _

Relations observées :

sert d'appui à 2013.7.8098

recoupe 2013.7.8110

sert d'appui à 2013.7.8134

sert d'appui à 2013.7.8121

Représentée sur les minutes :

205.782.10 ; 205.782.26

Inventaire sommaire du mobilier :

—

• **B2013.7.8129** (négative)

Interprétation : _

Description : Est Ouest ; Rectangulaire (légèrement irrégulier) ; Demi «U»

Commentaires : Fosse de fondation du mur de la façade Sud de la maison à l'opus spicatum. Elle prend la forme d'un rectangle longeant le mur mais est plus large à l'Est qu'à l'Ouest. Fouillée seulement en partie.

Datation : _

Relations observées :

est rempli par 2013.7.8110

est rempli par 2013.7.8098

est rempli par 2013.7.8155

est recoupé par 2012.7.8023

recoupe 2013.7.8130

est recoupé par 2013.7.8152

Représentée sur les minutes :

205.782.26

Inventaire sommaire du mobilier :

—

• **B2013.7.8130** (positive)

Interprétation : PN2 - Rocher altéré

Description : Arènes rhyolitiques ; Beige ; Sablonneux, argileux par endroit

Commentaires : Au centre de la cour K. Au sud du mur de façade Sud de la maison à l'opus spicatum. Couche beige à matrice sablonneuse, parfois argileuse. Elle présente une grande concentration d'arènes rhyolitique. Stérile en mobilier archéologique. Hypothèse: substrat géologique.

Datation : _

Relations observées :

est recoupé par 2013.7.8129

sert d'appui à 2013.7.8098

Représentée sur les minutes :

205.782.10 ; 205.782.12 ; 205.782.26

Inventaire sommaire du mobilier :

—

• **B2013.7.8131** (positive)

Interprétation : PA71 - Sol construit

Description : Amphores et tuiles concassées ; Orange

Commentaires : Local 17 de la maison à l'opus spicatum.

Couche de couleur orange composée de tuiles et d'amphores concassées. Bon état de conservation.

Hypothèse: Sol en terrazzo.

Datation : _

Relations observées :

sert d'appui à 2013.7.8091

sert d'appui à 2013.7.8120

est recoupé par 2013.7.8132

est recoupé par 2013.7.8141

Représentée sur les minutes :

205.782.26

Inventaire sommaire du mobilier :

—

• **B2013.7.8132** (négative)

Interprétation : NA31 - Tranchée de récupération

Description : Nord Sud ; Rectangulaire ; Peu profonde.

Fond relativement plat.

Commentaires : Fosse d'arrachement du mur séparant le

local 16 et 17 de «la maison à l'opus spicatum» (état 4b).

Elle recoupe les sols de terrazzo d'amphores de ces deux pièces (respectivement 8127 et 8131).

Datation : _

Relations observées :

recoupe 2013.7.8127

recoupe 2013.7.8131

est rempli par 2013.7.8091

Représentée sur les minutes :

205.782.26

Inventaire sommaire du mobilier :

—

• **B2013.7.8133** (positive)

Interprétation : PA4 - Remblai

Description : mortier ; Jaune ocre

Commentaires : Cour K. Sondage C3. Niveau de mortier de couleur jaune-ocre. La couche est peu épaisse (de 2 à 5 cm) à surface irrégulière.

Datation : _

Relations observées :

sert d'appui à 2013.7.8122

sert d'appui à 2013.7.8121

s'appuie contre 2013.7.8134

Représentée sur les minutes :

205.782.11

Inventaire sommaire du mobilier :

- fer clous : 8,6 g ; 2 reste(s)

- céramique vaisselle : 7,2 g ; 2 reste(s)

- céramique amphore conservée : 189,2 g ; 12 reste(s)

- terre cuite architecturale jetée : Tegulae (13; 0,44 kg)

Imbrices (2; 0,04 kg) Indéterminés (3; 0,3 kg) ; 780 g ; 18

reste(s)

• **B2013.7.8134** (positive)

Interprétation : _

Description : Charbon ; Marron foncé ; Terre argileuse

Commentaires : Cour K. Niveau à surface plane. La

matrice est hétérogène, argileuse, de couleur marron

foncé. La couche présente du charbon et des traces de

rubéfaction. Hypothèse: niveau de travail ?

Datation : _

Relations observées :

sert d'appui à 2013.7.8122

s'appuie contre 2013.7.8128

sert d'appui à 2013.7.8133

est recoupé par 2013.7.8152

sert d'appui à 2013.7.8121

Représentée sur les minutes :

205.782.11 ; 205.782.12

Inventaire sommaire du mobilier :

- fer clous : 44 g ; 9 reste(s)

- céramique vaisselle : 170 g ; 14 reste(s)

- céramique amphore conservée : 730 g ; 13 reste(s)

- terre cuite architecturale jetée : Tegulae (2; 0,9 kg)

Imbrices (4; 0,18 kg) ; 1080 g ; 6 reste(s)

- terre cuite autre : Fragment de briquelette d'opus spicatum

; 6 g ; 1 reste(s)

- organique os et coquille bruts : 16,9 g ; 27 reste(s)

• **B2013.7.8136** (positive)

Interprétation : PA37 - Remplissage tranchée de

récupération

Description : Pierres de petites et moyennes dimensions ;

Brun orangé ; Terre argileuse

Commentaires : Nord de la pièce BH. Remblai de couleur

brun orangé constitué de terre argileuse et présentant

des pierres de petites et moyennes dimensions. Un des

remplissages de la fosse 8146.

Datation : _

Relations observées :

sert d'appui à 2013.7.8137

remplit 2013.7.8146

sert d'appui à 2013.7.8092

s'appuie contre 2013.7.8138

s'appuie contre 2013.7.8139

Représentée sur les minutes :

205.782.18 ; 205.782.19

Inventaire sommaire du mobilier :

- céramique vaisselle : 320 g ; 17 reste(s)

- céramique amphore conservée : 231,9 g ; 3 reste(s)

- terre cuite architecturale conservée : Tegulae (3; 0,06

kg) Indéterminés (2; 0,02 kg) ; 80 g ; 5 reste(s)

- terre cuite autre : Briquelette d'opus spicatum ; 19,8 g ; 1

reste(s)

• **B2013.7.8137** (positive)

Interprétation : PA37 - Remplissage tranchée de récupération
Description : Pierres de petites et moyennes dimensions ; Brun ; Terre argileuse
Commentaires : Nord de la pièce BH. Un des remplissages de la fosse 8146. Couche brune à matrice argileuse contenant des pierres de petites et moyennes dimensions ainsi que des fragments de charbon. L'emprise spatial de cette couche est très réduite. Elle prend la forme d'un demi cercle dont la partie arrondie se trouve au Sud.

Datation : _

Relations observées :

s'appuie contre 2013.7.8136

sert d'appui à 2013.7.8092

remplit 2013.7.8146

Représentée sur les minutes :

205.782.18

Inventaire sommaire du mobilier :

- fer clous : 11,7 g ; 3 reste(s)

- céramique vaisselle : 20 g ; 2 reste(s)

- céramique amphore conservée : 170 g ; 2 reste(s)

• **B2013.7.8138** (positive)

Interprétation : PA37 - Remplissage tranchée de récupération

Description : Pierres de toutes dimensions ; Jaune ; Sablonneuse

Commentaires : Nord de la pièce BH. Premier remplissage de la fosse 8146. Remblai sablonneux de couleur jaune contenant des pierres de toutes dimensions.

Datation : _

Relations observées :

sert d'appui à 2013.7.8136

remplit 2013.7.8146

sert d'appui à 2013.7.8139

Représentée sur les minutes :

205.782.20

Inventaire sommaire du mobilier :

- fer objet : frète de canalisation ; 16,8 g ; 1 reste(s)

- fer clous : 50,7 g ; 5 reste(s)

- autres métaux : 18,5 g ; 1 reste(s)

- céramique vaisselle : 100 g ; 6 reste(s)

- terre cuite architecturale jetée : Tegula ; 30 g ; 1 reste(s)

- terre cuite autre : Briquette d'opus spicatum ; 130 g ; 4 reste(s)

• **B2013.7.8139** (positive)

Interprétation : PA37 - Remplissage tranchée de récupération

Description : Charbon ; Marron foncé à noir ; Terre sablonneuse

Commentaires : Nord de la pièce BH. Angle Nord Est de la fosse 8146 qu'il participe à remplir. Couche à matrice

sablonneuse contenant des restes charbonneux.

Datation : _

Relations observées :

sert d'appui à 2013.7.8136

est recoupé par 2013.7.8117

remplit 2013.7.8146

s'appuie contre 2013.7.8138

Représentée sur les minutes :

205.782.20

Inventaire sommaire du mobilier :

- céramique vaisselle : 30 g ; 1 reste(s)

• **B2013.7.8140** (négative)

Interprétation : NA33 - Fosse

Description : Nord Sud ; Relativement rectangulaire, excroissance vers l'intérieure sur son long côté (à l'Est) ; «U», bords irréguliers

Commentaires : Pièce BH. Ouest de la zone sondée. Fosse visible en partie (coupée par la limite de fouille à l'Ouest). Forme relativement rectangulaire, bords irréguliers.

Datation : _

Relations observées :

recoupe 2013.7.8095

est rempli par 2013.7.8118

Représentée sur les minutes :

205.782.18 ; 205.782.27

Inventaire sommaire du mobilier :

—

• **B2013.7.8141** (négative)

Interprétation : NA31 - Tranchée de récupération

Description : Nord Sud ; Rectangulaire ; Fond relativement plat. Peu profonde

Commentaires : Fosse d'arrachement du mur séparant le local 17 et 18 de la maison à l'opus spicatum. Il recoupe les sols en terrazzo des deux locaux (respectivement 8131 et 8142)

Datation : _

Relations observées :

recoupe 2013.7.8131

recoupe 2013.7.8142

sert d'appui à 2013.7.8120

Représentée sur les minutes :

205.782.26

Inventaire sommaire du mobilier :

—

• **B2013.7.8142** (positive)

Interprétation : PA71 - Sol construit

Description : Amphores et tuiles concassées ; Orange

Commentaires : Local 18 de la maison à l'opus spicatum.

Couche de couleur orange composée de tuiles et d'amphores concassées. Bon état de conservation.

Hypothèse: Sol en terrazzo.

Datation : _

Relations observées :

est recoupé par 2013.7.8111

est recoupé par 2013.7.8141

sert d'appui à 2013.7.8120

Représentée sur les minutes :

205.782.26

Inventaire sommaire du mobilier :

—

• **B2013.7.8143** (positive)

Interprétation : _

Description : Pierres, Quarts de colonnes et charbon. ; Jaune ; Argileux

Commentaires : Sud du local 16 de la maison à l'opus spicatum. Amas de pierres de dimensions moyennes (environ 15 cm de long) et de quarts de colonnes se situant au même niveau que sol en terrazzo qu'il recoupe (UF 8127). La matrice, de couleur jaune, est très argileuse et présente une grande quantité de charbon.

Cet aménagement semble de forme circulaire mais n'est pas entièrement visible car il est lui-même recoupé par la fosse de fondation du muret Ouest de la canalisation.

Hypothèse: préparation à la pose d'un foyer?

- Déjà observé en 2012 -

Datation : _

Relations observées :

sert d'appui à 2013.7.8098

identique à 2012.7.7965

recoupe 2013.7.8127

identique à 2012.7.7965

Représentée sur les minutes :

205.782.26

Inventaire sommaire du mobilier :

—

• **B2013.7.8144** (positive)

Interprétation : PA4 - Remblai

Description : Pierres de petites dimensions ; Jaune-beige ; Gravello-sablonneux, argileux par endroit

Commentaires : Cour K, à l'Ouest de la canalisation.

Remblai épais à matrice gravello-sablonneuse de couleur jaune-beige avec inclusion de rhyolite de petites dimensions. Hypothèse: remblais de terrassement phase 5.a.

- Pas fouillé -

Datation : _

Relations observées :

sert d'appui à 2013.7.8070

sert d'appui à 2013.7.8058

sert d'appui à 2013.7.8057

sert d'appui à 2013.7.8063

Représentée sur les minutes :

205.782.26

Inventaire sommaire du mobilier :

- fer clous : 6,2 g ; 1 reste(s)

- céramique amphore conservée : 70 g ; 1 reste(s)

- terre cuite architecturale conservée : brique de colonne ; 70 g ; 3 reste(s)

- terre cuite architecturale jetée : Tegulae (2; 0,1 kg)

Imbrices (5; 0,23 kg) Indeterminés (30; 0,5 kg) ; 830 g ; 37 reste(s)

• **B2013.7.8145** (positive)

Interprétation : PA4 - Remblai

Description : Pierres de petites dimensions ; Jaune-beige ; Gravello-sablonneux, argileux par endroit

Commentaires : Cour K, à l'Est de la canalisation.

Remblai épais à matrice gravello-sablonneuse de couleur jaune-beige avec inclusion de rhyolite de petites dimensions. Hypothèse: remblais de terrassement phase 5.a.

- Pas fouillé -

Datation : _

Relations observées :

sert d'appui à 2013.7.8119

sert d'appui à 2013.7.8055

Représentée sur les minutes :

205.782.26

Inventaire sommaire du mobilier :

—

• **B2013.7.8146** (négative)

Interprétation : NA31 - Tranchée de récupération

Description : Nord Ouest / Sud Ouest ; Rectangulaire, se termine en abside à l'Est ; Fond relativement plat. Parois relativement verticales

Commentaires : Nord de la pièce BH. A l'Est de la fosse 8117 et dans le même axe que cette dernière, elle fait également la même profondeur, laissant suggérer qu'elle soit elle aussi une tranchée de récupération du mur traversant la pièce BH dans la même orientation.

Datation : _

Relations observées :

recoupe 2013.7.8095

est recoupé par 2013.7.8117

est rempli par 2013.7.8136

est rempli par 2013.7.8138

est rempli par 2013.7.8139

recoupe 2013.7.8103

recoupe 2013.7.8081

est rempli par 2013.7.8137

Représentée sur les minutes :

205.782.27

Inventaire sommaire du mobilier :

—

• **B2013.7.8147** (positive)

Interprétation : _

Description : Cailloutis, quelques pierres de taille

moyenne ; Marron orangé ; Sablonneux

Commentaires : Pièce BH. Sous la berme non fouillée en 2007, au Nord du sondage BH1. Couche peu épaisse à matrice sablonneuse marron orangée présentant quelques pierres de tailles moyennes et des cailloutis.

Datation : _

Relations observées :

s'appuie contre 2013.7.8148

s'appuie contre 2013.7.8149

Représentée sur les minutes :

205.782.21

Inventaire sommaire du mobilier :

- fer clous : 245 g ; 4 reste(s)
- céramique vaisselle : 290 g ; 21 reste(s)
- céramique amphore conservée : 50 g ; 1 reste(s)
- terre cuite architecturale conservée : Imbrices (3; 1,25 kg) Brique de colonne (1; 0,12 kg) Brique de colonne (1; 0,11 kg) ; 1480 g ; 5 reste(s)
- terre cuite architecturale jetée : Tegulae (23; 1,26 kg) Imbrices (19; 1,96 kg) Indéterminés (9; 0,01 kg) ; 3230 g ; 51 reste(s)

• **B2013.7.8148** (positive)

Interprétation : _

Description : sable gris et graviers ; Grise ; Sablonneuse et gravillonneuse

Commentaires : Pièce BH. A l'Est du sondage BH1.

Couche grise sablonneuse présentant une forte concentration de graviers.

Datation : _

Relations observées :

sert d'appui à 2013.7.8147

sert d'appui à 2013.7.8149

s'appuie contre 2013.7.8156

s'appuie contre 2013.7.8163

Représentée sur les minutes :

205.782.21

Inventaire sommaire du mobilier :

- fer objet : piton avec anneau ; 49 g ; 1 reste(s)
- fer clous : 98,8 g ; 26 reste(s)
- céramique vaisselle : 20 g ; 1 reste(s)
- céramique amphore conservée : 37,1 g ; 2 reste(s)
- terre cuite architecturale jetée : Indéterminés ; 280 g ; 3 reste(s)
- terre cuite autre : Briquette d'opus spicatum ; 13,1 g ; 2 reste(s)

• **B2013.7.8149** (positive)

Interprétation : _

Description : Pierres de dimensions moyennes ; Jaune brun ; Sablonneuse

Commentaires : Pièce BH. Au Sud du sondage BH1.

Couche sablonneuse de couleur jaune-brune contenant des pierres de moyennes dimensions (5-10cm). Pendage vers le Sud Est.

Datation : _

Relations observées :

sert d'appui à 2013.7.8147

s'appuie contre 2013.7.8148

Représentée sur les minutes :

205.782.21

Inventaire sommaire du mobilier :

- fer clous : 35,5 g ; 5 reste(s)
- céramique vaisselle : 30 g ; 1 reste(s)
- céramique amphore conservée : 130 g ; 4 reste(s)
- terre cuite architecturale conservée : brique ; 290 g ; 1 reste(s)
- terre cuite architecturale conservée : Tegulae (6; 0,47 kg) Imbrices (8; 0,13 kg) Indéterminés (2; 0,08 kg) ; 680 g ; 10 reste(s)

• **B2013.7.8150** (positive)

Interprétation : PA30 - Maçonnerie, mur

Description : Rhyolite et TCA. ; Gris, mortier jaune orangé. ; Rhyolite

Commentaires : Cour K. Parement Est du mur Ouest du péristyle. Sondage C1 et C3. Moellons de rhyolite liés au mortier. On note également la présence de TCA dans la maçonnerie.

Datation : _

Relations observées :

est recoupé par 2013.7.8075

remplit 2013.7.8152

Représentée sur les minutes :

_

Inventaire sommaire du mobilier :

_

• **B2013.7.8151** (positive)

Interprétation : PA30 - Maçonnerie, mur

Description : Moellons de rhyolite ; Gris, orangé

Commentaires : Péristyle X/K. Parement Sud du mur stylobate Nord, à l'Ouest de la canalisation. Moellons de rhyolites liés par un mortier orangé.

Datation : _

Relations observées :

remplit 2013.7.8078

Représentée sur les minutes :

_

Inventaire sommaire du mobilier :

_

• **B2013.7.8152** (négative)

Interprétation : NA30 - Tranchée de fondation (de mur)

Description : Est Ouest ; Rectangulaire ; En «U»

Commentaires : Fosse de fondation de la partie Nord du mur Ouest du stylobate (observée dans le sondage C1 et C3). Fosse de fondation serrée.

Datation : _

Relations observées :

recoupe 2013.7.8111

recoupe 2013.7.8120

recoupe 2013.7.8134

recoupe 2013.7.8129

recoupe 2013.7.8098

est rempli par 2013.7.8150

équivalent de 2013.7.8153

Représentée sur les minutes :

—

Inventaire sommaire du mobilier :

—

• **B2013.7.8153** (négative)

Interprétation : NA30 - Tranchée de fondation (de mur)

Description : Est Ouest ; Rectangulaire ; En «U»

Commentaires : Tranchée de fondation de la partie Sud (sondage C2) du mur Ouest du stylobate. Fosse de fondation serrée.

Datation : _

Relations observées :

est rempli par 2013.7.8104

équivalent de 2013.7.8152

recoupe 2013.7.8088

Représentée sur les minutes :

—

Inventaire sommaire du mobilier :

—

• **B2013.7.8154** (négative)

Interprétation : NA30 - Tranchée de fondation (de mur)

Description : Est - Ouest ; Rectangulaire ; En «U»

Commentaires : Tranchée de fondation de la partie Ouest du mur Sud du stylobate (observée dans le sondage C2. Fosse de fondation serrée.

Datation : _

Relations observées :

recoupe 2013.7.8097

est rempli par 2013.7.8105

recoupe 2013.7.8088

Représentée sur les minutes :

—

Inventaire sommaire du mobilier :

—

• **B2013.7.8155** (_)

Interprétation : PA4 - Remblai

Description : Pierres de petites dimensions ; Brun foncé ; Terre argileuse

Commentaires : Au Sud - Ouest du mur de façade Sud de «la maison à l'opus spicatum». Remplissage de la fosse 8129, identifiée comme la tranchée de fondation du mur cité précédemment. La matrice est argileuse, prend une couleur brune foncé et contient des pierres de petites dimensions (environ 5 cm).

Datation : _

Relations observées :

s'appuie contre 2013.7.8110

remplit 2013.7.8129

Représentée sur les minutes :

205.782.12 ; 205.782.26

Inventaire sommaire du mobilier :

—

• **B2013.7.8156** (positive)

Interprétation : PA2 - Couche d'occupation

Description : Cailloutis, Forte concentration de mobilier ferreux (notamment clous), TCA et céramique en faible quantité. ; Très hétérogène, grise à brun-beige avec des traces de rubéfaction rouge orangé. ; Sablonneuse et caillouteuse

Commentaires : Pièce BH. Sondage BH1. Niveau hétérogène de couleur grise à brun beige, à matrice sablonneuse et caillouteuse. Elle contient des cailloutis, une faible quantité de TCA et de céramique, ainsi qu'une importante concentration de mobilier ferreux (principalement des clous)

Datation : _

Relations observées :

sert d'appui à 2013.7.8148

équivalent de 2013.7.8082

sert d'appui à 2013.7.8163

s'appuie contre 2013.7.8172

s'appuie contre 2013.7.8173

s'appuie contre 2013.7.8175

s'appuie contre 2013.7.8176

Représentée sur les minutes :

205.782.22 ; 205.782.27

Inventaire sommaire du mobilier :

- monnaie : 5,2 g ; 1 reste(s)

- fer clous : 117 g ; 47 reste(s)

- céramique vaisselle : 980 g ; 30 reste(s)

- céramique amphore conservée : Amphores pillées ; 165 g ; 22 reste(s)

- terre cuite autre : Briquettes d'opus spicatum ; 160 g ; 5 reste(s)

- terre cuite autre : Briques de colonnes ; 5870 g ; 3 reste(s)

• **B2013.7.8157** (positive)

Interprétation : PA4 - Remblai

Description : Cailloutis ; Marron clair ; Terre sablonneuse

Commentaires : Nord de la pièce BH. Remblai sablonneux de couleur marron clair et présentant des cailloutis. Il remplit la fosse de fondation (8159) du mur dont les quelques pierres du parements Sud (8125) sont les seuls restes.

Datation : _

Relations observées :

s'appuie contre 2013.7.8125

remplit 2013.7.8159

sert d'appui à 2013.7.8095

Représentée sur les minutes :

—
Inventaire sommaire du mobilier :

- fer clous : 5,2 g ; 1 reste(s)

- terre cuite architecturale jetée : Indéterminé ; 10 g ; 1 reste(s)

• **B2013.7.8158** (positive)

Interprétation : _

Description : Cailloutis ; Beige-blanc ; Argilo-cailloutis

Commentaires : Pièce BH. Sud du sondage BH2. Niveau compact argileux beige-blanc présentant des cailloutis.

La surface est relativement plane Observé sur une petite fenêtre seulement (sondage BH2) et non fouillé.

Datation : _

Relations observées :

sert d'appui à 2013.7.8095

est recoupé par 2013.7.8159

Représentée sur les minutes :

205.782.27

Inventaire sommaire du mobilier :

- fer clous : 121,3 g ; 36 reste(s)

• **B2013.7.8159** (négative)

Interprétation : NA30 - Tranchée de fondation (de mur)

Description : Nord Ouest / Sud Est ; Rectangulaire avec l'angle Sud Est écorché ; Fonds relativement plat et bords relativement droits

Commentaires : Nord de la pièce BH. Sondage BH2.

Fosse de fondation visible au Sud du mur dont les quelques pierres composant son parement Sud sont les seuls restes (8128).

Datation : _

Relations observées :

est rempli par 2013.7.8125

est rempli par 2013.7.8157

recoupe 2013.7.8158

Représentée sur les minutes :

205.782.27

Inventaire sommaire du mobilier :

—

• **B2013.7.8160** ()

Interprétation : X3 - Conduit hydraulique maçonné

Description : blocs de rhyolite ; Gris

Commentaires : Sud du péristyle X/K. Ensemble de blocs de rhyolite de grandes dimensions formant dallage de la canalisation (se trouvait sous la limite de fouille Sud en 2012)

Datation : _

Relations observées :

équivalent de 2012.7.7976

sert d'appui à 2013.7.8061

Représentée sur les minutes :

—
Inventaire sommaire du mobilier :

—

• **B2013.7.8161** (positive)

Interprétation : X7 - Élément de soutien maçonné (colonne, pilier)

Description : Briques de colonnes plus ou moins fragmentées ; Rouge orangé ; TCA

Commentaires : Couche située sur l'arase du mur Sud du stylobate. Constitué exclusivement de TCA dont la pâte rappelle celle des briques de colonnes (F.DELENCRE, J.P. GARCIA RA2012). Hypothèse: emplacement de colonnes ?

Datation : _

Relations observées :

sert d'appui à 2013.7.8055

remplit 2013.7.8079

équivalent de 2013.7.8162

Représentée sur les minutes :

—

Inventaire sommaire du mobilier :

—

• **B2013.7.8162** (positive)

Interprétation : X7 - Élément de soutien maçonné (colonne, pilier)

Description : Briques de colonnes plus ou moins fragmentées ; Rouge orangé ; TCA

Commentaires : Couche située sur l'arase du mur Sud du stylobate. Constitué exclusivement de TCA dont la pâte rappelle celle des briques de colonnes (F.DELENCRE, J.P. GARCIA RA2012). Hypothèse: emplacement de colonnes ?

Datation : _

Relations observées :

équivalent de 2013.7.8161

sert d'appui à 2013.7.8055

remplit 2013.7.8079

Représentée sur les minutes :

—

Inventaire sommaire du mobilier :

—

• **B2013.7.8163** ()

Interprétation : PA73 - Foyer simple

Description : TCA ; Rouge orangée ; TCA

Commentaires : Pièce BH. Au Nord du sondage BH1. Deux briques d'hypocauste posées sur une couche (UF 8156) présentant des traces de rubéfaction ainsi que du charbon. Hypothèse: Plaques d'hypocauste utilisées comme foyer.

Datation : _

Relations observées :

s'appuie contre 2013.7.8156

sert d'appui à 2013.7.8148

Représentée sur les minutes :

205.782.22

Inventaire sommaire du mobilier :

- terre cuite autre : Deux dalles d'hypocauste utilisées comme foyer ; 21840 g ; 2 reste(s)

• **B2013.7.8164** (positive)

Interprétation : PA1 - Couche de démolition

Description : Pierres de toutes dimensions (jusqu'à 30 cm environ), TCA en faible quantité ; Marron à jaune ; Terre sablonneuse

Commentaires : Sondage BH3. UF correspondante à une partie de la berme traversant BH d'Est en Ouest.

Couche hétérogène, épaisse d'environ 20 cm, de couleur marron à jaune. La matrice est sablonneuse et comprend une forte concentration de pierres de toutes dimensions (jusqu'à 30 cm environ) ainsi que quelques fragments de TCA.

Datation : _

Relations observées :

sert d'appui à 2013.7.8056

s'appuie contre 2013.7.8165

s'appuie contre 2013.7.8170

s'appuie contre 2013.7.8167

Représentée sur les minutes :

—

Inventaire sommaire du mobilier :

—

• **B2013.7.8165** (positive)

Interprétation : _

Description : cailloutis ; Gris clair ; Argilo-caillouteux

Commentaires : Sondage BH3. Niveau argilo-caillouteux très compact de couleur gris clair.

Datation : _

Relations observées :

sert d'appui à 2013.7.8164

équivalent de 2013.7.8168

est recoupé par 2013.7.8166

sert d'appui à 2013.7.8170

Représentée sur les minutes :

205.782.23 ; 205.782.24 ; 205.782.25

Inventaire sommaire du mobilier :

—

• **B2013.7.8166** (négative)

Interprétation : NA31 - Tranchée de récupération

Description : Nord - Ouest / Sud - Est ; Rectangulaire ;

Bords droits et fond plat

Commentaires : Sondage BH3. Tranchée rectangulaire d'orientation Nord Ouest - Sud Est. Les bords sont droits et le fond est relativement plat. Elle se situe dans le même axe que le parement 8125 d'une part et des fosses 8117 et 8146 d'autre part. Hypothèse: tranchée de récupération

du mur primitif de la pièce BH.

Datation : _

Relations observées :

recoupe 2013.7.8165

est rempli par 2013.7.8167

est rempli par 2013.7.8169

recoupe 2013.7.8168

recoupe 2013.7.8171

Représentée sur les minutes :

205.782.25

Inventaire sommaire du mobilier :

—

• **B2013.7.8167** (positive)

Interprétation : PA37 - Remplissage tranchée de récupération

Description : Pierres de petites (environ <5 cm) et moyennes dimensions (<12 cm) ; Jaune foncé ; Sable

Commentaires : Sondage BH3. Couche de sable

jaune présentant une forte concentration de pierres de

dimensions moyennes. Hypothèse: Dans la mesure

où cette couche remplit la tranchée de récupération

8166, on peut imaginer que cette UF soit le témoin du

démantèlement du mur primitif de BH, les pierres de

moindre dimensions, celles que l'on n'utilisera pas dans la

construction des nouveaux murs de BH, sont rejetés avec

le mortier qui les lie dans la fosse de récupération. Il est

possible qu'elle ait été visible et fouillée en 2007 dans la

partie Nord de 8166.

Datation : _

Relations observées :

sert d'appui à 2013.7.8164

remplit 2013.7.8166

s'appuie contre 2013.7.8169

Représentée sur les minutes :

205.782.23

Inventaire sommaire du mobilier :

—

• **B2013.7.8168** (positive)

Interprétation : _

Description : Cailloutis ; Gris clair ; Argilo-caillouteux

Commentaires : Sondage BH 3. Niveau argilo-caillouteux

très compact de couleur gris clair.

Datation : _

Relations observées :

équivalent de 2013.7.8165

est recoupé par 2013.7.8166

Représentée sur les minutes :

205.782.23 ; 205.782.24 ; 205.782.25

Inventaire sommaire du mobilier :

—

• **B2013.7.8169** (positive)

Interprétation : PA37 - Remplissage tranchée de

récupération

Description : Rhyolite de toutes dimensions (< 30 cm), TCA, Amphore, céramique et mobilier ferreux. A noter également la présence en grand nombre de fragments de quartz (dont quelques uns ont été prélevé). ; Hétérogène, grise avec poches sableuses jaunes, poches de rhyolite altérée blanche, etc. ; Hétérogène, grise avec poches sableuses jaunes, poches de rhyolite altérée blanche, etc.
Commentaires : BH 3. Couche hétérogène de couleur grise présentant des poches sablonneuses jaunes, des poches blanche de rhyolite altérée, etc.

Datation : _

Relations observées :

remplit 2013.7.8166

sert d'appui à 2013.7.8167

Représentée sur les minutes :

205.782.23 ; 205.782.24

Inventaire sommaire du mobilier :

- céramique vaisselle : 27 reste(s)
- céramique amphore conservée : 1720 g ; 24 reste(s)
- terre cuite architecturale conservée : Tegulae (4; 260g); Imbrices (3; 200g) ; 450 g ; 7 reste(s)
- terre cuite autre : Briquet de colonne (1; 400g) - Briquette d'opus spicatum (1; 37g) ; 437 g ; 2 reste(s)

• **B2013.7.8170** (positive)

Interprétation : _

Description : gravier et charbon ; Gris foncé ; Gravello argileux, relativement meuble
Commentaires : Sondage BH3. Niveau gravello-argileux de couleur gris foncé présentant des fragments de charbon.

Datation : _

Relations observées :

sert d'appui à 2013.7.8164

s'appuie contre 2013.7.8165

Représentée sur les minutes :

205.782.23 ; 205.782.24 ; 205.782.25

Inventaire sommaire du mobilier :

- céramique vaisselle : 27,9 g ; 2 reste(s)
- céramique amphore conservée : 128 g ; 1 reste(s)
- terre cuite autre : Briquette d'opus spicatum ; 18,6 g ; 1 reste(s)

• **B2013.7.8171** (positive)

Interprétation : PN2 - Rocher altéré

Description : Rhyolite altérée ; Blanc bleuté

Commentaires : BH3. Rhyolite altérée visible au fond de la tranchée de récupération 8166. Le substrat prend une teinte blanche bleutée.

Datation : _

Relations observées :

est recoupé par 2013.7.8166

Représentée sur les minutes :

—

Inventaire sommaire du mobilier :

—

• **B2013.7.8172** (positive)

Interprétation : PA71 - Sol construit

Description : Amphores pillés ; Orange, blanc, rouge, noire.

Commentaires : Sondage BH1. Sur une couche de mortier gris beige [UF 8176], fragments d'amphores pillés, disposés sans ordre et tassé. Reste très ténu du terrazzo d'amphores de la pièce BH, appartenant selon toute vraisemblance à l'état 5b. Il est réalisé avec beaucoup moins de soin que celui observé dans la domus d'état 4. Ce sol aux couleurs vives (orange et blanc mais aussi rouge et noire) nous indique qu'il a été soumis à de fortes température (aspect rubéfié).

Datation : _

Relations observées :

sert d'appui à 2013.7.8156

s'appuie contre 2013.7.8176

Représentée sur les minutes :

205.782.28

Inventaire sommaire du mobilier :

—

• **B2013.7.8173** (positive)

Interprétation : PA4 - Remblai

Description : Pierres de toute dimensions (entre 5 et 30 cm) ; Gris-noir ; limono-argileux

Commentaires : Sondage BH1. Remplissage homogène de la fosse circulaire 8174 identifiée comme un trou de poteau. Le poteau semble avoir été enlevé puisque les pierres de calages avaient disparues. A l'intérieur de ce remblai, une pierre d'environ 30cm pour 15cm fermait le trou de poteau. Zsup= 792.28m

Datation : _

Relations observées :

remplit 2013.7.8174

sert d'appui à 2013.7.8156

Représentée sur les minutes :

—

Inventaire sommaire du mobilier :

—

• **B2013.7.8174** (négative)

Interprétation : NA50 - Trou de poteau

Description : Circulaire ; Bords droits et fond plat

Commentaires : Sondage BH1. Fosse circulaire et relativement profonde au remplissage [UF 8173] homogène.

Datation : _

Relations observées :

est rempli par 2013.7.8173

recoupe 2013.7.8176

Représentée sur les minutes :

205.782.28

Inventaire sommaire du mobilier :

—

• **B2013.7.8175** (positive)

Interprétation : PA4 - Remblai

Description : Terre cuite, céramique, quelques pierres de moyennes dimensions ; Noir ; Limoneuse

Commentaires : Remplissage homogène, noir et limoneux, d'une fosse ovoïde [UF 8177] située à l'Est du sondage BH1. On notera la présence en grande quantité (par rapport au reste du secteur) de briquettes d'opus spicatum à pâte blanche ou orange, souvent mal cuites. Z sup = 792, 32 m

Datation : _

Relations observées :

remplit 2013.7.8177

sert d'appui à 2013.7.8156

Représentée sur les minutes :

—

Inventaire sommaire du mobilier :

- fer objet : 12,2 g ; 1 reste(s)

- fer clous : 4,2 g ; 1 reste(s)

- fer déchets : scorie ; 42,3 g ; 1 reste(s)

- céramique vaisselle : 157 g ; 10 reste(s)

- céramique amphore conservée : 458 g ; 2 reste(s)

- terre cuite autre : Briquettes d'opus spicatum ; 790 g ; 35 reste(s)

- verre - : bleu égyptien? ; 0,7 g ; 1 reste(s)

• **B2013.7.8176** (positive)

Interprétation : _

Description : Beige gris ; Caillouto-sablonneux, compact

Commentaires : Sondage BH1. Niveau beige gris à matrice caillouto-sableuse et à surface plane. Il pourrait être le niveau de préparation à la pose de l'opus spicatum [UF 8172] conservé sur une très petite superficie à l'Ouest du sondage.

Datation : _

Relations observées :

sert d'appui à 2013.7.8172

est recoupé par 2013.7.8174

est recoupé par 2013.7.8177

sert d'appui à 2013.7.8156

Représentée sur les minutes :

205.782.28

Inventaire sommaire du mobilier :

—

• **B2013.7.8177** (négative)

Interprétation : NA33 - Fosse

Description : Sud Ouest / Nord Est ; Ovoïde ; En cuvette

Commentaires : BH1. Fosse en cuvette orientée

Sud Ouest/ Nord Est. Son remplissage [UF 8175] est homogène, noir, et comprend une grande quantité de

briquettes d'opus spicatum.

Datation : _

Relations observées :

est rempli par 2013.7.8175

recoupe 2013.7.8176

Représentée sur les minutes :

205.782.28

Inventaire sommaire du mobilier :

—

CATALOGUE DES MINUTES DE FOUILLE

• Minute 205.782.1

Type : plan*Echelle* : 20e*Géoréférencement* : X min : _ ; X max : _ ; Y min : _ ; Y max : _ ; Z min : _ ; Z max : _*Uf figurées* : 2013.7.8065*Commentaire* : Plan péristyle X/K en cours de fouille (2013)

• Minute 205.782.2

Type : plan*Echelle* : 20e*Géoréférencement* : X min : _ ; X max : _ ; Y min : _ ; Y max : _ ; Z min : _ ; Z max : _*Uf figurées* : 2013.7.8061 ; 2013.7.8067 ; 2013.7.8068*Commentaire* : Plan péristyle X/K en cours de fouille (2013)

• Minute 205.782.3

Type : plan*Echelle* : 20e*Géoréférencement* : X min : _ ; X max : _ ; Y min : _ ; Y max : _ ; Z min : _ ; Z max : _*Uf figurées* : 2013.7.8061 ; 2013.7.8114 ; 2013.7.8071 ; 2013.7.8126*Commentaire* : Plan péristyle X/K en cours de fouille (2013)

• Minute 205.782.4

Type : plan*Echelle* : 20e*Géoréférencement* : X min : _ ; X max : _ ; Y min : _ ; Y max : _ ; Z min : _ ; Z max : _*Uf figurées* : 2013.7.8069 ; 2013.7.8085*Commentaire* : Plan péristyle X/K en cours de fouille (2013)

• Minute 205.782.5

Type : plan*Echelle* : 20e*Géoréférencement* : X min : _ ; X max : _ ; Y min : _ ; Y max : _ ; Z min : _ ; Z max : _*Uf figurées* : 2013.7.8077*Commentaire* : Plan péristyle X/K en cours de fouille (2013)

• Minute 205.782.6

Type : plan*Echelle* : 20e*Géoréférencement* : X min : _ ; X max : _ ; Y min : _ ; Y max : _ ; Z min : _ ; Z max : _*Uf figurées* : 2013.7.8090 ; 2013.7.8116*Commentaire* : Plan péristyle X/K en cours de fouille (2013)

• Minute 205.782.7

Type : plan*Echelle* : 20e*Géoréférencement* : X min : _ ; X max : _ ; Y min : _ ; Y max : _ ; Z min : _ ; Z max : _*Uf figurées* : 2013.7.8091 ; 2013.7.8122 ; 2013.7.8120 ; 2013.7.8121*Commentaire* : Plan péristyle X/K en cours de fouille (2013)

• Minute 205.782.8

Type : plan*Echelle* : 20e*Géoréférencement* : X min : _ ; X max : _ ; Y min : _ ; Y max : _ ; Z min : _ ; Z max : _*Uf figurées* : 2013.7.8098*Commentaire* : Plan péristyle X/K en cours de fouille (2013)

• Minute 205.782.9

Type : plan*Echelle* : 20e*Géoréférencement* : X min : _ ; X max : _ ; Y min : _ ; Y max : _ ; Z min : _ ; Z max : _*Uf figurées* : 2013.7.8088*Commentaire* : Plan péristyle X/K en cours de fouille (2013)

• Minute 205.782.10

Type : coupe*Echelle* : 20e*Géoréférencement* : X min : _ ; X max : _ ; Y min : _ ; Y max : _ ; Z min : _ ; Z max : _*Uf figurées* : 2013.7.8098 ; 2013.7.8128 ; 2013.7.8130 ; 2013.7.8127*Commentaire* : Péristyle X/K

• Minute 205.782.11

Type : plan*Echelle* : 20e*Géoréférencement* : X min : _ ; X max : _ ; Y min : _ ; Y max : _ ; Z min : _ ; Z max : _*Uf figurées* : 2013.7.8133 ; 2013.7.8134*Commentaire* : Plan péristyle X/K en cours de fouille (2013)

• Minute 205.782.12

Type : plan*Echelle* : 20e*Géoréférencement* : X min : _ ; X max : _ ; Y min : _ ; Y

max : _ ; Z min : _ ; Z max : _

Uf figurées : 2013.7.8130 ; 2013.7.8134 ; 2013.7.8155

Commentaire : Plan péristyle X/K en cours de fouille (2013)

• **Minute 205.782.13**

Type : coupe

Echelle : 20e

Géoréférencement : X min : _ ; X max : _ ; Y min : _ ; Y max : _ ; Z min : _ ; Z max : _

Uf figurées : 2013.7.8091 ; 2013.7.8120

Commentaire : péristyle X/K

• **Minute 205.782.14**

Type : plan

Echelle : 20e

Géoréférencement : X min : _ ; X max : _ ; Y min : _ ; Y max : _ ; Z min : _ ; Z max : _

Uf figurées : 2013.7.8062 ; 2013.7.8064 ; 2013.7.8066 ; 2013.7.8074

Commentaire : Plan secteur BH en cours de fouille (2013).

• **Minute 205.782.15**

Type : plan

Echelle : 20e

Géoréférencement : X min : _ ; X max : _ ; Y min : _ ; Y max : _ ; Z min : _ ; Z max : _

Uf figurées : 2013.7.8064 ; 2013.7.8066 ; 2013.7.8073 ; 2013.7.8074

Commentaire : Plan secteur BH en cours de fouille (2013).

• **Minute 205.782.16**

Type : plan

Echelle : 20e

Géoréférencement : X min : _ ; X max : _ ; Y min : _ ; Y max : _ ; Z min : _ ; Z max : _

Uf figurées : 2013.7.8082 ; 2013.7.8083

Commentaire : Plan secteur BH en cours de fouille (2013).

• **Minute 205.782.17**

Type : plan

Echelle : 20e

Géoréférencement : X min : _ ; X max : _ ; Y min : _ ; Y max : _ ; Z min : _ ; Z max : _

Uf figurées : 2013.7.8092 ; 2013.7.8094 ; 2013.7.8099 ; 2013.7.8100

Commentaire : Plan secteur BH en cours de fouille (2013).

• **Minute 205.782.18**

Type : plan

Echelle : 20e

Géoréférencement : X min : _ ; X max : _ ; Y min : _ ; Y max : _ ; Z min : _ ; Z max : _

Uf figurées : 2013.7.8095 ; 2013.7.8107 ; 2013.7.8117 ; 2013.7.8123 ; 2013.7.8136 ; 2013.7.8137 ; 2013.7.8140

Commentaire : Plan secteur BH en cours de fouille (2013).

• **Minute 205.782.19**

Type : plan

Echelle : 20e

Géoréférencement : X min : _ ; X max : _ ; Y min : _ ; Y max : _ ; Z min : _ ; Z max : _

Uf figurées : 2013.7.8095 ; 2013.7.8136

Commentaire : Plan secteur BH en cours de fouille (2013).

• **Minute 205.782.20**

Type : plan

Echelle : 20e

Géoréférencement : X min : _ ; X max : _ ; Y min : _ ; Y max : _ ; Z min : _ ; Z max : _

Uf figurées : 2013.7.8095 ; 2013.7.8138 ; 2013.7.8139

Commentaire : Plan secteur BH en cours de fouille (2013).

• **Minute 205.782.21**

Type : plan

Echelle : 20e

Géoréférencement : X min : _ ; X max : _ ; Y min : _ ; Y max : _ ; Z min : _ ; Z max : _

Uf figurées : 2013.7.8147 ; 2013.7.8148 ; 2013.7.8149

Commentaire : Plan secteur BH1

• **Minute 205.782.22**

Type : plan

Echelle : 20e

Géoréférencement : X min : _ ; X max : _ ; Y min : _ ; Y max : _ ; Z min : _ ; Z max : _

Uf figurées : 2013.7.8156 ; 2013.7.8163

Commentaire : Plan secteur BH1

• **Minute 205.782.23**

Type : plan

Echelle : 20e

Géoréférencement : X min : _ ; X max : _ ; Y min : _ ; Y max : _ ; Z min : _ ; Z max : _

Uf figurées : 2013.7.8165 ; 2013.7.8167 ; 2013.7.8168 ; 2013.7.8169 ; 2013.7.8170

Commentaire : Plan secteur BH3

• **Minute 205.782.24**

Type : plan

Echelle : 20e

Géoréférencement : X min : _ ; X max : _ ; Y min : _ ; Y max : _ ; Z min : _ ; Z max : _

Uf figurées : 2013.7.8165 ; 2013.7.8168 ; 2013.7.8169 ;
2013.7.8170

Commentaire : Plan secteur BH3

• **Minute 205.782.25**

Type : plan

Echelle : 20e

Géoréférencement : X min : _ ; X max : _ ; Y min : _ ; Y
max : _ ; Z min : _ ; Z max : _

Uf figurées : 2013.7.8165 ; 2013.7.8166 ; 2013.7.8168 ;
2013.7.8170

Commentaire : Plan secteur BH3

• **Minute 205.782.26**

Type : plan

Echelle : 20e

Géoréférencement : X min : _ ; X max : _ ; Y min : _ ; Y
max : _ ; Z min : _ ; Z max : _

Uf figurées : 2013.7.8087 ; 2013.7.8086 ; 2013.7.8079 ;
2013.7.8102 ; 2013.7.8075 ; 2013.7.8059 ; 2013.7.8144 ;
2013.7.8145 ; 2013.7.8130 ; 2013.7.8129 ; 2013.7.8143 ;
2013.7.8127 ; 2013.7.8132 ; 2013.7.8128 ; 2013.7.8155 ;
2013.7.8131 ; 2013.7.8141 ; 2013.7.8142 ; 2013.7.8111

Commentaire : Orthophotoplan 2013 péristyle X/K.

• **Minute 205.782.27**

Type : plan

Echelle : 20e

Géoréférencement : X min : _ ; X max : _ ; Y min : _ ; Y
max : _ ; Z min : _ ; Z max : _

Uf figurées : 2013.7.8107 ; 2013.7.8140 ; 2013.7.8156 ;
2013.7.8095 ; 2013.7.8146 ; 2013.7.8117 ; 2013.7.8125 ;
2013.7.8159 ; 2013.7.8158

Commentaire : Orthophotoplan secteur BH.

• **Minute 205.782.28**

Type : plan

Echelle : _e

Géoréférencement : X min : _ ; X max : _ ; Y min : _ ; Y
max : _ ; Z min : _ ; Z max : _

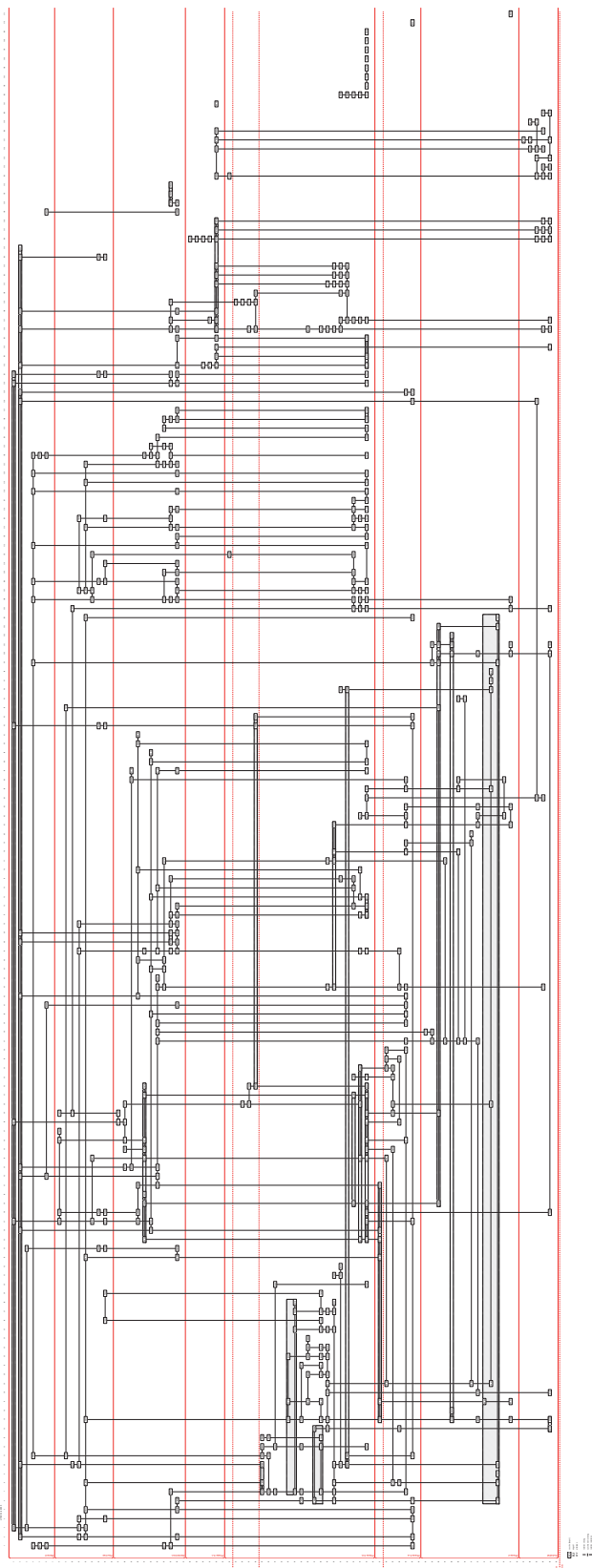
Uf figurées : 2013.7.8174 ; 2013.7.8176 ; 2013.7.8172 ;
2013.7.8177

Commentaire : Orthophotoplan partie Nord du sondage
BH1.



DIAGRAMME STRATIGRAPHIQUE (2010-2013)

accessible séparément en PDF à l'échelle 1



Compléments d'observation à la Pâtre du Couvent

Pascal PARIS

Adjoint au directeur scientifique, responsable du service Recherche, Bibracte

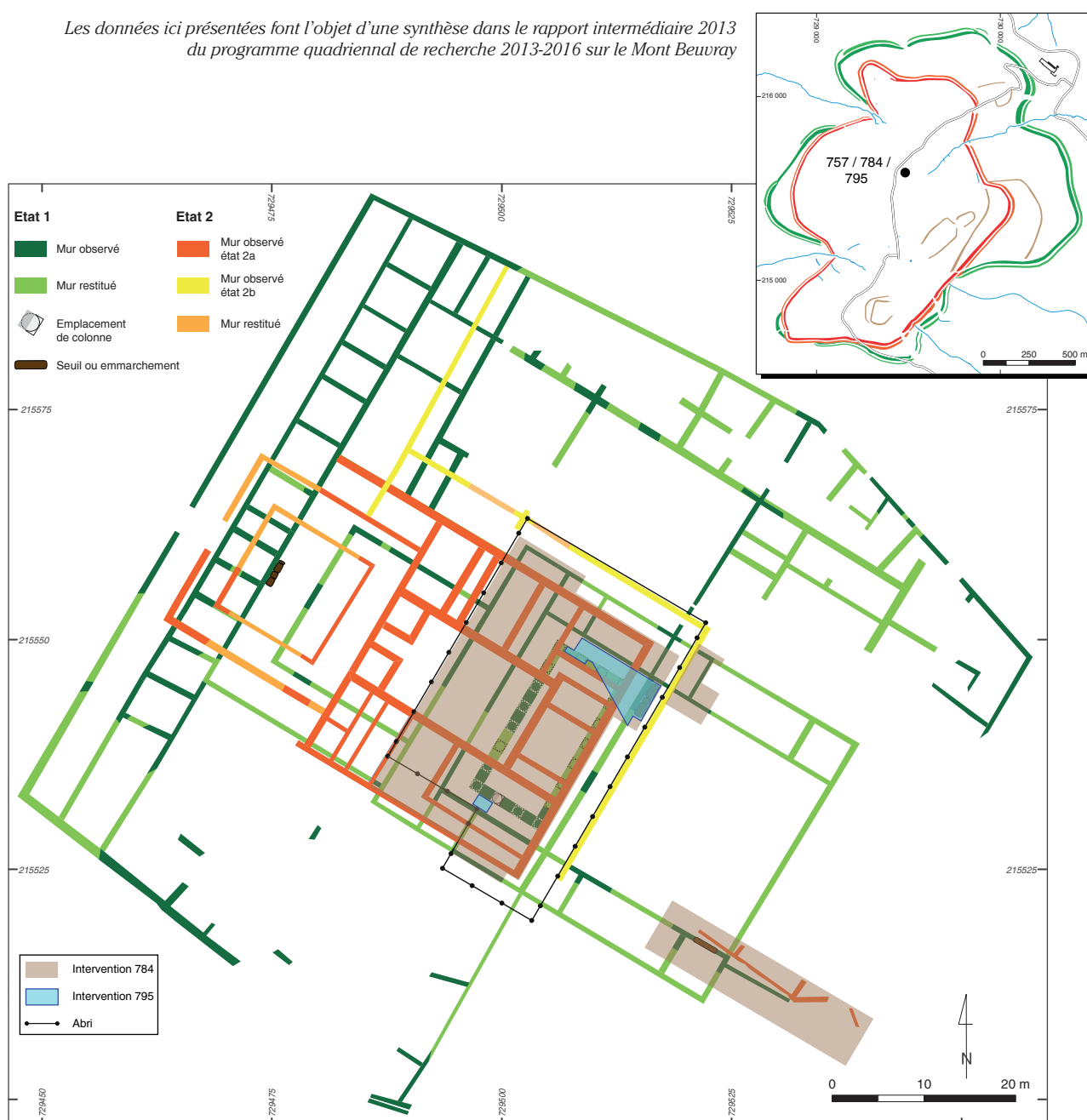
Arnaud MEUNIER

Archéologue géomaticien, Bibracte

Dániel SZABÓ

Chercheur, université Eötvös Loránd de Budapest

Les données ici présentées font l'objet d'une synthèse dans le rapport intermédiaire 2013 du programme quadriennal de recherche 2013-2016 sur le Mont Beuvray



I. Bibracte, Mont Beuvray. Compléments d'observation à la Pâtre du Couvent. Plan général de localisation des différentes interventions 2013.

INTERVENTION 784

RELEVÉ ARCHITECTURAL PLANIMÉTRIQUE

Intervention du 3 au 26 juin 2013

Responsable

Arnaud MEUNIER : archéologue géomaticien, Bibracte

Équipe

Marjorie HODOT : étudiante, université de Bourgogne, Dijon



INTERVENTION 795

SUIVI DES TRAVAUX DE RESTAURATION

Intervention ouverte le 13 mai et fermée le 25 octobre 2013

Responsable

Pascal PARIS : adjoint au directeur scientifique, Bibracte

Cartographie

Arnaud MEUNIER : archéologue géomaticien, Bibracte



INTERVENTION 757

ÉTUDE DU MOBILIER CÉRAMIQUE DE LA CAMPAGNE DE 2012

Dániel SZABÓ : chercheur, université Eötvös Loránd de Budapest



Titulaire de la décision de fouille programmée

Vincent GUICHARD : Directeur général, directeur scientifique, Bibracte

CATALOGUE DES UNITÉS DE FOUILLE (2013)

• **B2013.9.12093** (positive)

Interprétation : _

Description : _

Commentaires : _

Datation : _

Relations observées :

—
Représentée sur les minutes :

—
Inventaire sommaire du mobilier :

- céramique vaisselle : 660 g ; 2 reste(s)

• **B2013.9.12094** (positive)

Interprétation : _

Description : _

Commentaires : Remplissage de la tranchée de fondation du mur nord de la domus (=6320)

Datation : _

Relations observées :

—
Représentée sur les minutes :

—
Inventaire sommaire du mobilier :

—

• **B2013.9.12095** (positive)

Interprétation : _

Description : _

Commentaires : Fondation du mur nord de la domus (=6320)

Datation : _

Relations observées :

—
Représentée sur les minutes :

—
Inventaire sommaire du mobilier :

—

• **B2013.9.12096** (positive)

Interprétation : _

Description : _

Commentaires : niveau de démolition de la pièce 8575. couche hétérogène chargée en tuiles, mortier de chaux, faune et enduits peints rouge. Voir cahier hongrois (n°204-516-1 page 143)

Datation : _

Relations observées :

—
Représentée sur les minutes :

—
Inventaire sommaire du mobilier :

- base cuivre objets : fragment de bracelet 12096-1 ; 1

reste(s)

- céramique vaisselle : 170 g ; 13 reste(s)

- terre cuite architecturale conservée : tegula et imbrice ; 2200 g ; 11 reste(s)

- pierre architecturale : enduits peints ; 300 g ; 12 reste(s)

- organique os et coquille bruts : 640 g ; 54 reste(s)

- pierre architecturale : enduits non peint ; 2380 g ; 32 reste(s)

• **B2013.9.12097** (positive)

Interprétation : _

Description : _

Commentaires : Niveau de construction de la pièce 8575. Voir coupe n°554-52 ; UF 8563. non fouillé.

Datation : _

Relations observées :

—
Représentée sur les minutes :

—
Inventaire sommaire du mobilier :

—

• **B2013.9.12098** (positive)

Interprétation : _

Description : _

Commentaires : Niveau de démolition de la galerie nord de la basilique (autour du pied à neige abris Andreu) Présence de nombreux blocs taillés (calcaire) provenant d'abattage des colonnes = UF 8430

Datation : _

Relations observées :

—
Représentée sur les minutes :

—
Inventaire sommaire du mobilier :

- base cuivre objets : bague à intaille ; 2 g ; 1 reste(s)

- pierre architecturale : 12250 g ; 65 reste(s)

- pierre autres : fragments informes en calcaire ; 16250 g ; 121 reste(s)

- fer objet : 40 g ; 2 reste(s)

- céramique vaisselle : 650 g ; 26 reste(s)

- céramique amphore conservée : 380 g ; 3 reste(s)

- terre cuite architecturale conservée : 2 demi claveaux ; 11200 g ; 2 reste(s)

- organique os et coquille bruts : 2670 g ; 170 reste(s)

- pierre autres : marnes ; 1100 g ; 5 reste(s)

- pierre mortier de chaux : enduit ; 1700 g ; 1 reste(s)

- terre cuite architecturale conservée : tegula et imbrice ; 78000 g ; 250 reste(s)

• **B2013.9.12099** (positive)

Interprétation : PA71 - Sol construit

Description : _

Commentaires : = UF 8469. Sol de couleur rosé

Datation : _

Relations observées :

—
Représentée sur les minutes :

—
Inventaire sommaire du mobilier :

—

• **B2013.9.12100** (positive)

Interprétation : PA71 - Sol construit

Description : _

Commentaires : = UF 8525. remplissage de la fondation du mur nord de la basilique.

Datation : _

Relations observées :

—
Représentée sur les minutes :

—
Inventaire sommaire du mobilier :

—

• **B2013.9.12101** (positive)

Interprétation : PA71 - Sol construit

Description : _

Commentaires : Remplissage de la fondation du mur est de la basilique.

Datation : _

Relations observées :

—
Représentée sur les minutes :

—
Inventaire sommaire du mobilier :

—

• **B2013.9.12102** (positive)

Interprétation : PA71 - Sol construit

Description : _

Commentaires : hérisson du terrazzo.

Datation : _

Relations observées :

—
Représentée sur les minutes :

—
Inventaire sommaire du mobilier :

—

• **B2013.9.12103** (positive)

Interprétation : PA71 - Sol construit

Description : _

Commentaires : Remblai sous le hérisson du terrazzo avant implantation de la domus.

Datation : _

Relations observées :

—
Représentée sur les minutes :

—
Inventaire sommaire du mobilier :

- monnaie : 2,16 g ; 1 reste(s)

• **B2013.9.12104** (positive)

Interprétation : PA71 - Sol construit

Description : _

Commentaires : Niveau de construction (mortier beige).

Datation : _

Relations observées :

—
Représentée sur les minutes :

—
Inventaire sommaire du mobilier :

—

• **B2013.9.12105** (positive)

Interprétation : PA71 - Sol construit

Description : _

Commentaires : Niveau de construction (mortier beige).

Datation : _

Relations observées :

—
Représentée sur les minutes :

—
Inventaire sommaire du mobilier :

- terre cuite architecturale conservée : fragments de

claveaux ; 3 reste(s)

- céramique vaisselle : 900 g ; 53 reste(s)

- monnaie : 5 g ; 1 reste(s)

- fer clous : 600 g ; 6 reste(s)

- céramique amphore conservée : 900 g ; 6 reste(s)

- pierre architecturale : seuls et bloc taillés (colonnes) ;

9760 g ; 6 reste(s)

- pierre autres : calcaire (jeté) ; 2500 g ; 12 reste(s)

- organique os et coquille bruts : 600 g ; 70 reste(s)

• **B2013.9.12106** (positive)

Interprétation : PA71 - Sol construit

Description : _

Commentaires : remblais compacte argileux avec

amphores.

Datation : _

Relations observées :

—
Représentée sur les minutes :

—
Inventaire sommaire du mobilier :

- fer objet : 10 g ; 2 reste(s)

- céramique vaisselle : 500 g ; 26 reste(s)

- céramique amphore conservée : 5750 g ; 32 reste(s)

- organique os et coquille bruts : 570 g ; 45 reste(s)

• **B2013.9.12107** (positive)

Interprétation : PA71 - Sol construit

Description : _

Commentaires : niveau de démolition de la basilique coté Est, (avec tuiles), immédiatement sous les niveaux médiévaux (fossés et mur du couvent)

Datation : _

Relations observées :

—
Représentée sur les minutes :

—
Inventaire sommaire du mobilier :

- terre cuite architecturale jetée : tegula et imbrices ;
50000 g ; 150 reste(s)

• **B2013.9.12108** (positive)

Interprétation : _

Description : _

Commentaires : Remplissage fossé médiéval

Datation : _

Relations observées :

—
Représentée sur les minutes :

—
Inventaire sommaire du mobilier :

—

• **B2013.9.12109** (positive)

Interprétation : _

Description : _

Commentaires : sol de la galerie de la basilique (côté Nord)

Datation : _

Relations observées :

—
Représentée sur les minutes :

—
Inventaire sommaire du mobilier :

—

• **B2013.9.12110** (positive)

Interprétation : _

Description : _

Commentaires : remplissage de la fondation de la domus

Datation : _

Relations observées :

—
Représentée sur les minutes :

—
Inventaire sommaire du mobilier :

—

• **B2013.9.12111** (négative)

Interprétation : _

Description : _

Commentaires : arrachage de l'embranchement vers le forum (sortie est de la galerie 12109)

Datation : _

Relations observées :

—
Représentée sur les minutes :

—
Inventaire sommaire du mobilier :

—

• **B2013.9.12200** (positive)

Interprétation : PA30 - Maçonnerie, mur

Description : chaînage constitué de gros blocs calcaires et granit taillés

Commentaires : Angle du mur [9220] et mur [12200].

Etat 2 du complexe

Remploi de blocs de l'état 1 pour la construction

Datation : _

Relations observées :

équivalent de 2005.9.9220

Représentée sur les minutes :

—
Inventaire sommaire du mobilier :

—

• **B2013.9.12201** (positive)

Interprétation : PA1 - Couche de démolition

Description : Nombreux charbons, tessons de céramiques, amphores chauffées, cailloux. Nombreuses poches cendreuseuses ; Limon marron foncé ; peu compact, hétérogène

Commentaires : Sondage de 90 x 70 cm pour dégager angle murs [9223] et [9241]

Sondage peu profond (de 3 cm à l'angle des deux murs à 12 cm dans l'angle opposé). Arrêt surface totalement arbitraire. (Couche de démolition plus épaisse).

Datation : _

Relations observées :

—
Représentée sur les minutes :

—
Inventaire sommaire du mobilier :

- fer clous : 10 g ; 2 reste(s)

- céramique vaisselle : 110 g ; 13 reste(s)

- céramique amphore conservée : 1001 g ; 13 reste(s)

• **B2013.9.12202** (positive)

Interprétation : PT1 - Nettoyage

Description : _

Commentaires : Dégagement / fouille de la fondation [12206] et redégagement de la fondation [9279] (remblai situé au dessus car limite de sondage recouvert la fondation)

Datation : _

Relations observées :

est rempli par 2005.9.9282

Représentée sur les minutes :

—
Inventaire sommaire du mobilier :

- céramique vaisselle : 70 g ; 9 reste(s)

• **B2013.9.12203** (unité artificielle)

Interprétation : PT1 - Nettoyage

Description : _

Commentaires : Nettoyage à l'extrémité du mur [9241] et angle des murs [9240] et [9243] (=fond de la fosse médiévale [9298]).

1 tesson de céramique semblait en place au fond de la fosse [9298]

Datation : _

Relations observées :

—
Représentée sur les minutes :

—
Inventaire sommaire du mobilier :

- céramique vaisselle : 80 g ; 1 reste(s)

• **B2013.9.12204** (positive)

Interprétation : PA30 - Maçonnerie, mur

Description : _

Commentaires : Mur dans le prolongement du mur [9012].

Continuité de ce dernier

Etat 1

Datation : _

Relations observées :

équivalent de 2004.9.9012

sert d'appui à 2013.9.12207

Représentée sur les minutes :

—
Inventaire sommaire du mobilier :

—

• **B2013.9.12205** (positive)

Interprétation : PA30 - Maçonnerie, mur

Description : _

Commentaires : Mur dans le prolongement du mur [9915]

Datation : _

Relations observées :

équivalent de 2006.9.9915

sert d'appui à 2013.9.12207

sert d'appui à 2013.9.12208

Représentée sur les minutes :

—
Inventaire sommaire du mobilier :

—

• **B2013.9.12206** (positive)

Interprétation : PA29 - Maçonnerie de fondation

Description : _

Commentaires : Fondation du mur [9259] (côté nord)

Datation : _

Relations observées :

équivalent de 2005.9.9279

équivalent de 2005.9.9290

Représentée sur les minutes :

—
Inventaire sommaire du mobilier :

—

• **B2013.9.12207** (positive)

Interprétation : PA1 - Couche de démolition

Description : _

Commentaires : _

Datation : _

Relations observées :

s'appuie contre 2013.9.12204

s'appuie contre 2013.9.12205

s'appuie contre 2013.9.12208

Représentée sur les minutes :

—
Inventaire sommaire du mobilier :

—

• **B2013.9.12208** (positive)

Interprétation : PA32 - Alignement de blocs

Description : _

Commentaires : Mur ? fouillé sur une trop petite surface (env. 30 cm car en limite de berme) pour déterminer si mur ou simple alignement de blocs lié à l'éboulement du mur [12205] (part sous berme).

Toutefois, blocs semblent bien alignés et perpendiculaire au mur [12205] et même épaisseur que mur parallèle [12204]

Datation : _

Relations observées :

sert d'appui à 2013.9.12207

s'appuie contre 2013.9.12205

Représentée sur les minutes :

—
Inventaire sommaire du mobilier :

—

• **B2013.9.12209** (positive)

Interprétation : PA29 - Maçonnerie de fondation

Description : _

Commentaires : Fondation du mur [4365] visible uniquement du côté est. Autre côté sous les gabions de l'abris Andreux. Donc épaisseur non connue. Semble ne pas avoir été relevée auparavant

Datation : _

Relations observées :

sert d'appui à 997.9.4365

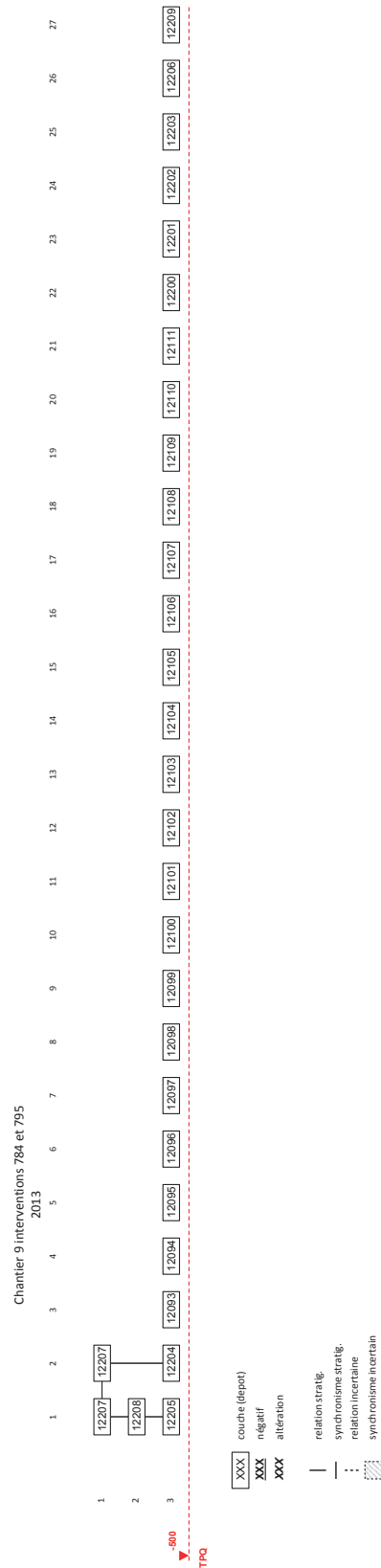
Représentée sur les minutes :

—
Inventaire sommaire du mobilier :

—

DIAGRAMME STRATIGRAPHIQUE (2013)

accessible séparément en PDF à l'échelle 1



Inventaire analytique du mobilier céramique du chantier PC1, années 2008 à 2012

SYLVIE BARRIER
Chercheur associé à l'IASA, université de Lausanne

Les données ici présentées, en cours d'intégration dans bdB, font l'objet d'une synthèse dans le rapport intermédiaire 2013 du programme quadriennal de recherche 2013-2016 sur le Mont Beuvray

• B2008.7.7577.4

Bibracte, PC1, chantier école ; Unité de fouille : 7577
Catégorie céramique : MICACB
Forme : Pot ; Type : P19c
Nombre de bord : 1 ; Nombre de fond : -- ; Nombre d'anse : --
Nombre de panse : -- ; Nombre de profil : --
Total NR : 1

• B2008.7.7577-objet non individualisé

Bibracte, PC1, chantier école ; Unité de fouille : 7577
Catégorie céramique : MICACB
Forme : -- ; Type : --
Nombre de bord : -- ; Nombre de fond : -- ; Nombre d'anse : --
Nombre de panse : 9 ; Nombre de profil : --
Total NR : 9

• B2008.7.7577-objet non individualisé

Bibracte, PC1, chantier école ; Unité de fouille : 7577
Catégorie céramique : PCCRU
Forme : -- ; Type : --
Nombre de bord : -- ; Nombre de fond : -- ; Nombre d'anse : --
Nombre de panse : 5 ; Nombre de profil : --
Total NR : 5

• B2008.7.7577.3

Bibracte, PC1, chantier école ; Unité de fouille : 7577
Catégorie céramique : PGFINTN
Forme : Bol ; Type : B9a
Nombre de bord : 1 ; Nombre de fond : -- ; Nombre d'anse : --
Nombre de panse : -- ; Nombre de profil : --
Total NR : 1

• B2008.7.7584.6

Bibracte, PC1, chantier école ; Unité de fouille : 7584
Catégorie céramique : CPBMED
Forme : -- ; Type : --
Nombre de bord : 4 ; Nombre de fond : -- ; Nombre d'anse : 1
Nombre de panse : 50 ; Nombre de profil : --
Total NR : 55

• B2008.7.7584-objet non individualisé

Bibracte, PC1, chantier école ; Unité de fouille : 7584
Catégorie céramique : CPBMED
Forme : -- ; Type : --
Nombre de bord : -- ; Nombre de fond : -- ; Nombre d'anse : --
Nombre de panse : 1 ; Nombre de profil : --
Total NR : 1

• B2008.7.7584-objet non individualisé

Bibracte, PC1, chantier école ; Unité de fouille : 7584
Catégorie céramique : PC-
Forme : -- ; Type : --
Nombre de bord : -- ; Nombre de fond : -- ; Nombre d'anse : --
Nombre de panse : 4 ; Nombre de profil : --
Total NR : 4

• B2008.7.7584-objet non individualisé

Bibracte, PC1, chantier école ; Unité de fouille : 7584
Catégorie céramique : PCCRU
Forme : Cruche ; Type : --
Nombre de bord : 1 ; Nombre de fond : -- ; Nombre d'anse : --
Nombre de panse : 2 ; Nombre de profil : --
Total NR : 3

• **B2008.7.7584.5**

Bibracte, PC1, chantier école ; Unité de fouille : 7584
Catégorie céramique : PCGROSCN
Forme : Jarre ; *Type* : P25 a
Nombre de bord : 1 ; *Nombre de fond* : -- ; *Nombre d'anse* : --
Nombre de panse : -- ; *Nombre de profil* : --
Total NR : 1

• **B2008.7.7584-objet non individualisé**

Bibracte, PC1, chantier école ; Unité de fouille : 7584
Catégorie céramique : PEINTA
Forme : -- ; *Type* : --
Nombre de bord : -- ; *Nombre de fond* : -- ; *Nombre d'anse* : --
Nombre de panse : 1 ; *Nombre de profil* : --
Total NR : 1

• **B2008.7.7584-objet non individualisé**

Bibracte, PC1, chantier école ; Unité de fouille : 7584
Catégorie céramique : PGFINLF
Forme : -- ; *Type* : --
Nombre de bord : -- ; *Nombre de fond* : -- ; *Nombre d'anse* : --
Nombre de panse : 2 ; *Nombre de profil* : --
Total NR : 2

• **B2008.7.7584-objet non individualisé**

Bibracte, PC1, chantier école ; Unité de fouille : 7584
Catégorie céramique : PGFINTN
Forme : -- ; *Type* : --
Nombre de bord : -- ; *Nombre de fond* : -- ; *Nombre d'anse* : --
Nombre de panse : 2 ; *Nombre de profil* : --
Total NR : 2

• **B2008.7.7584-objet non individualisé**

Bibracte, PC1, chantier école ; Unité de fouille : 7584
Catégorie céramique : PSGROS
Forme : Ecuelle ; *Type* : E1a
Nombre de bord : 1 ; *Nombre de fond* : -- ; *Nombre d'anse* : --
Nombre de panse : -- ; *Nombre de profil* : --
Total NR : 1

• **B2008.7.7584-objet non individualisé**

Bibracte, PC1, chantier école ; Unité de fouille : 7584
Catégorie céramique : REC
Forme : Ecuelle ; *Type* : --
Nombre de bord : 1 ; *Nombre de fond* : -- ; *Nombre d'anse* : --
Nombre de panse : -- ; *Nombre de profil* : --
Total NR : 1

• **B2008.7.7584-objet non individualisé**

Bibracte, PC1, chantier école ; Unité de fouille : 7584
Catégorie céramique : REVMED
Forme : Pot ; *Type* : --
Nombre de bord : 4 ; *Nombre de fond* : 2 ; *Nombre d'anse* : 1
Nombre de panse : -- ; *Nombre de profil* : --
Total NR : 7

• **B2008.7.7586-objet non individualisé**

Bibracte, PC1, chantier école ; Unité de fouille : 7586
Catégorie céramique : MICACB
Forme : -- ; *Type* : --
Nombre de bord : -- ; *Nombre de fond* : -- ; *Nombre d'anse* : --
Nombre de panse : 3 ; *Nombre de profil* : --
Total NR : 3

• **B2008.7.7587-objet non individualisé**

Bibracte, PC1, chantier école ; Unité de fouille : 7587
Catégorie céramique : CPBMED
Forme : -- ; *Type* : --
Nombre de bord : -- ; *Nombre de fond* : -- ; *Nombre d'anse* : --
Nombre de panse : 1 ; *Nombre de profil* : --
Total NR : 1

• **B2008.7.7587.1**

Bibracte, PC1, chantier école ; Unité de fouille : 7587
Catégorie céramique : PGFINTN
Forme : Bol ? ; *Type* : --
Nombre de bord : -- ; *Nombre de fond* : -- ; *Nombre d'anse* : --
Nombre de panse : 1 ; *Nombre de profil* : --
Total NR : 1

• **B2008.7.7589-objet non individualisé**

Bibracte, PC1, chantier école ; Unité de fouille : 7589
Catégorie céramique : PC-
Forme : -- ; *Type* : --
Nombre de bord : -- ; *Nombre de fond* : -- ; *Nombre d'anse* : --
Nombre de panse : 4 ; *Nombre de profil* : --
Total NR : 4

• **B2008.7.7589-objet non individualisé**

Bibracte, PC1, chantier école ; Unité de fouille : 7589
Catégorie céramique : PCCRU
Forme : -- ; *Type* : --
Nombre de bord : -- ; *Nombre de fond* : -- ; *Nombre d'anse* : --
Nombre de panse : 1 ; *Nombre de profil* : --
Total NR : 1

• **B2008.7.7589-objet non individualisé**

Bibracte, PC1, chantier école ; Unité de fouille : 7589
Catégorie céramique : PCGROS
Forme : Ecuelle ; Type : E9
Nombre de bord : 1 ; Nombre de fond : -- ; Nombre d'anse : --
Nombre de panse : ; Nombre de profil : --
Total NR : 1

• **B2008.7.7589-objet non individualisé**

Bibracte, PC1, chantier école ; Unité de fouille : 7589
Catégorie céramique : PGMIFIN
Forme : -- ; Type : --
Nombre de bord : -- ; Nombre de fond : -- ; Nombre d'anse : --
Nombre de panse : 1 ; Nombre de profil : --
Total NR : 1

• **B2008.7.7594-objet non individualisé**

Bibracte, PC1, chantier école ; Unité de fouille : 7594
Catégorie céramique : MICACFIN
Forme : -- ; Type : --
Nombre de bord : -- ; Nombre de fond : -- ; Nombre d'anse : --
Nombre de panse : 1 ; Nombre de profil : --
Total NR : 1

• **B2008.7.7594.1**

Bibracte, PC1, chantier école ; Unité de fouille : 7594
Catégorie céramique : PCMOR
Forme : -- ; Type : Mor 2/3
Nombre de bord : 1 ; Nombre de fond : -- ; Nombre d'anse : --
Nombre de panse : ; Nombre de profil : --
Total NR : 1

• **B2008.7.7594-objet non individualisé**

Bibracte, PC1, chantier école ; Unité de fouille : 7594
Catégorie céramique : PS-
Forme : -- ; Type : --
Nombre de bord : -- ; Nombre de fond : -- ; Nombre d'anse : --
Nombre de panse : 1 ; Nombre de profil : --
Total NR : 1

• **B2008.7.7601-objet non individualisé**

Bibracte, PC1, chantier école ; Unité de fouille : 7601
Catégorie céramique : PGFINLF
Forme : -- ; Type : --
Nombre de bord : -- ; Nombre de fond : -- ; Nombre d'anse : --
Nombre de panse : 2 ; Nombre de profil : --
Total NR : 2

• **B2008.7.7601-objet non individualisé**

Bibracte, PC1, chantier école ; Unité de fouille : 7601
Catégorie céramique : PSGROS
Forme : -- ; Type : --
Nombre de bord : -- ; Nombre de fond : -- ; Nombre d'anse : --
Nombre de panse : 1 ; Nombre de profil : --
Total NR : 1

• **B2008.7.7616-objet non individualisé**

Bibracte, PC1, chantier école ; Unité de fouille : 7616
Catégorie céramique : MICACG
Forme : -- ; Type : --
Nombre de bord : -- ; Nombre de fond : -- ; Nombre d'anse : --
Nombre de panse : 1 ; Nombre de profil : --
Total NR : 1

• **B2008.7.7616-objet non individualisé**

Bibracte, PC1, chantier école ; Unité de fouille : 7616
Catégorie céramique : PC-
Forme : -- ; Type : --
Nombre de bord : -- ; Nombre de fond : -- ; Nombre d'anse : --
Nombre de panse : 2 ; Nombre de profil : --
Total NR : 2

• **B2008.7.7616.2**

Bibracte, PC1, chantier école ; Unité de fouille : 7616
Catégorie céramique : PCGROS
Forme : Marmite ; Type : M1
Nombre de bord : 1 ; Nombre de fond : -- ; Nombre d'anse : --
Nombre de panse : -- ; Nombre de profil : --
Total NR : 1

• **B2008.7.7616.1**

Bibracte, PC1, chantier école ; Unité de fouille : 7616
Catégorie céramique : PGFINLF
Forme : Assiette ; Type : A4a
Nombre de bord : ; Nombre de fond : 1 ; Nombre d'anse : --
Nombre de panse : ; Nombre de profil : --
Total NR : 1

• **B2008.7.7616-objet non individualisé**

Bibracte, PC1, chantier école ; Unité de fouille : 7616
Catégorie céramique : REV-
Forme : -- ; Type : --
Nombre de bord : -- ; Nombre de fond : -- ; Nombre d'anse : --
Nombre de panse : 1 ; Nombre de profil : --
Total NR : 1

• **B2008.7.7616-objet non individualisé**

Bibracte, PC1, chantier école ; Unité de fouille : 7616
Catégorie céramique : TSIT
Forme : -- ; *Type* : --
Nombre de bord : -- ; *Nombre de fond* : -- ; *Nombre d'anse* : --
Nombre de panse : 1 ; *Nombre de profil* : --
Total NR : 1

• **B2008.7.7619-objet non individualisé**

Bibracte, PC1, chantier école ; Unité de fouille : 7619
Catégorie céramique : PC-
Forme : -- ; *Type* : --
Nombre de bord : -- ; *Nombre de fond* : -- ; *Nombre d'anse* : --
Nombre de panse : 1 ; *Nombre de profil* : --
Total NR : 1

• **B2008.7.7619-objet non individualisé**

Bibracte, PC1, chantier école ; Unité de fouille : 7619
Catégorie céramique : PGFINLF
Forme : -- ; *Type* : --
Nombre de bord : -- ; *Nombre de fond* : -- ; *Nombre d'anse* : --
Nombre de panse : 1 ; *Nombre de profil* : --
Total NR : 1

• **B2008.7.7626-objet non individualisé**

Bibracte, PC1, chantier école ; Unité de fouille : 7626
Catégorie céramique : PGFINLF
Forme : -- ; *Type* : --
Nombre de bord : -- ; *Nombre de fond* : -- ; *Nombre d'anse* : --
Nombre de panse : 1 ; *Nombre de profil* : --
Total NR : 1

• **B2008.7.7632-objet non individualisé**

Bibracte, PC1, chantier école ; Unité de fouille : 7632
Catégorie céramique : PCGROSCN
Forme : -- ; *Type* : --
Nombre de bord : -- ; *Nombre de fond* : -- ; *Nombre d'anse* : --
Nombre de panse : 1 ; *Nombre de profil* : --
Total NR : 1

• **B2008.7.7641-objet non individualisé**

Bibracte, PC1, chantier école ; Unité de fouille : 7641
Catégorie céramique : CAMPA
Forme : -- ; *Type* : --
Nombre de bord : 1 ; *Nombre de fond* : -- ; *Nombre d'anse* : --
Nombre de panse : -- ; *Nombre de profil* : --
Total NR : 1

• **B2008.7.7641-objet non individualisé**

Bibracte, PC1, chantier école ; Unité de fouille : 7641
Catégorie céramique : CPBMED
Forme : -- ; *Type* : --
Nombre de bord : -- ; *Nombre de fond* : -- ; *Nombre d'anse* : --
Nombre de panse : 1 ; *Nombre de profil* : --
Total NR : 1

• **B2008.7.7641-objet non individualisé**

Bibracte, PC1, chantier école ; Unité de fouille : 7641
Catégorie céramique : MICACG
Forme : Pot ; *Type* : P-
Nombre de bord : -- ; *Nombre de fond* : -- ; *Nombre d'anse* : --
Nombre de panse : 1 ; *Nombre de profil* : --
Total NR : 1

• **B2008.7.7641-objet non individualisé**

Bibracte, PC1, chantier école ; Unité de fouille : 7641
Catégorie céramique : PCCRU
Forme : -- ; *Type* : --
Nombre de bord : -- ; *Nombre de fond* : 1 ; *Nombre d'anse* : --
Nombre de panse : -- ; *Nombre de profil* : --
Total NR : 1

• **B2008.7.7641-objet non individualisé**

Bibracte, PC1, chantier école ; Unité de fouille : 7641
Catégorie céramique : PCCRU
Forme : -- ; *Type* : --
Nombre de bord : -- ; *Nombre de fond* : -- ; *Nombre d'anse* : --
Nombre de panse : 2 ; *Nombre de profil* : --
Total NR : 2

• **B2008.7.7641-objet non individualisé**

Bibracte, PC1, chantier école ; Unité de fouille : 7641
Catégorie céramique : PCGROSCN
Forme : Pot ; *Type* : P-
Nombre de bord : 1 ; *Nombre de fond* : ; *Nombre d'anse* : --
Nombre de panse : -- ; *Nombre de profil* : --
Total NR : 1

• **B2008.7.7641-objet non individualisé**

Bibracte, PC1, chantier école ; Unité de fouille : 7641
Catégorie céramique : PGFINLF
Forme : Bouteille ; *Type* : Bt-
Nombre de bord : -- ; *Nombre de fond* : 1 ; *Nombre d'anse* : --
Nombre de panse : -- ; *Nombre de profil* : --
Total NR : 1

• **B2008.7.7641-objet non individualisé**

Bibracte, PC1, chantier école ; Unité de fouille : 7641
Catégorie céramique : REC
Forme : -- ; Type : --
Nombre de bord : -- ; Nombre de fond : -- ; Nombre d'anse : --
Nombre de panse : 1 ; Nombre de profil : --
Total NR : 1

• **B2008.7.7641-objet non individualisé**

Bibracte, PC1, chantier école ; Unité de fouille : 7641
Catégorie céramique : REC
Forme : -- ; Type : --
Nombre de bord : -- ; Nombre de fond : -- ; Nombre d'anse : --
Nombre de panse : 2 ; Nombre de profil : --
Total NR : 2

• **B2008.7.7641-objet non individualisé**

Bibracte, PC1, chantier école ; Unité de fouille : 7641
Catégorie céramique : TSIT
Forme : -- ; Type : --
Nombre de bord : -- ; Nombre de fond : 1 ; Nombre d'anse : --
Nombre de panse : -- ; Nombre de profil : --
Total NR : 1

• **B2008.7.7642.2**

Bibracte, PC1, chantier école ; Unité de fouille : 7642
Catégorie céramique : MICACB
Forme : Pot ; Type : P26
Nombre de bord : 1 ; Nombre de fond : -- ; Nombre d'anse : --
Nombre de panse : 2 ; Nombre de profil : --
Total NR : 3

• **B2008.7.7642-objet non individualisé**

Bibracte, PC1, chantier école ; Unité de fouille : 7642
Catégorie céramique : MICACMIFIN
Forme : Pot ; Type : P-
Nombre de bord : -- ; Nombre de fond : -- ; Nombre d'anse : --
Nombre de panse : 2 ; Nombre de profil : --
Total NR : 2

• **B2008.7.7642-objet non individualisé**

Bibracte, PC1, chantier école ; Unité de fouille : 7642
Catégorie céramique : PC-
Forme : -- ; Type : --
Nombre de bord : -- ; Nombre de fond : -- ; Nombre d'anse : --
Nombre de panse : 1 ; Nombre de profil : --
Total NR : 1

• **B2008.7.7642-objet non individualisé**

Bibracte, PC1, chantier école ; Unité de fouille : 7642
Catégorie céramique : PCCRU
Forme : -- ; Type : --
Nombre de bord : -- ; Nombre de fond : -- ; Nombre d'anse : --
Nombre de panse : 2 ; Nombre de profil : --
Total NR : 2

• **B2008.7.7642-objet non individualisé**

Bibracte, PC1, chantier école ; Unité de fouille : 7642
Catégorie céramique : PCGROS
Forme : -- ; Type : --
Nombre de bord : -- ; Nombre de fond : -- ; Nombre d'anse : --
Nombre de panse : 5 ; Nombre de profil : --
Total NR : 5

• **B2008.7.7642-objet non individualisé**

Bibracte, PC1, chantier école ; Unité de fouille : 7642
Catégorie céramique : PCGROSCN
Forme : -- ; Type : --
Nombre de bord : -- ; Nombre de fond : -- ; Nombre d'anse : --
Nombre de panse : 1 ; Nombre de profil : --
Total NR : 1

• **B2008.7.7642-objet non individualisé**

Bibracte, PC1, chantier école ; Unité de fouille : 7642
Catégorie céramique : PGFINLF
Forme : -- ; Type : --
Nombre de bord : -- ; Nombre de fond : -- ; Nombre d'anse : --
Nombre de panse : 1 ; Nombre de profil : --
Total NR : 1

• **B2008.7.7642.1**

Bibracte, PC1, chantier école ; Unité de fouille : 7642
Catégorie céramique : PGFINTN
Forme : Assiette ; Type : A1a
Nombre de bord : 1 ; Nombre de fond : -- ; Nombre d'anse : --
Nombre de panse : -- ; Nombre de profil : --
Total NR : 1

• **B2009.7.7643-objet non individualisé**

Bibracte, PC1, chantier école ; Unité de fouille : 7643
Catégorie céramique : PGFINLF
Forme : -- ; Type : --
Nombre de bord : -- ; Nombre de fond : -- ; Nombre d'anse : --
Nombre de panse : 3 ; Nombre de profil : --
Total NR : 3

• **B2009.7.7644-objet non individualisé**

Bibracte, PC1, chantier école ; Unité de fouille : 7644
Catégorie céramique : MICACB
Forme : -- ; *Type* : --
Nombre de bord : -- ; *Nombre de fond* : 1 ; *Nombre d'anse* : --
Nombre de panse : 2 ; *Nombre de profil* : --
Total NR : 3

• **B2009.7.7644-objet non individualisé**

Bibracte, PC1, chantier école ; Unité de fouille : 7644
Catégorie céramique : MICACB
Forme : Pot ; *Type* : P19b
Nombre de bord : 1 ; *Nombre de fond* : -- ; *Nombre d'anse* : --
Nombre de panse : -- ; *Nombre de profil* : --
Total NR : 1

• **B2009.7.7644-objet non individualisé**

Bibracte, PC1, chantier école ; Unité de fouille : 7644
Catégorie céramique : MICACG
Forme : -- ; *Type* : --
Nombre de bord : -- ; *Nombre de fond* : -- ; *Nombre d'anse* : --
Nombre de panse : 4 ; *Nombre de profil* : --
Total NR : 4

• **B2009.7.7644-objet non individualisé**

Bibracte, PC1, chantier école ; Unité de fouille : 7644
Catégorie céramique : MICACG
Forme : Jeton ; *Type* : --
Nombre de bord : -- ; *Nombre de fond* : -- ; *Nombre d'anse* : --
Nombre de panse : 1 ; *Nombre de profil* : --
Total NR : 1

• **B2009.7.7644-objet non individualisé**

Bibracte, PC1, chantier école ; Unité de fouille : 7644
Catégorie céramique : MICACG
Forme : Pot ; *Type* : P19c
Nombre de bord : 1 ; *Nombre de fond* : -- ; *Nombre d'anse* : --
Nombre de panse : -- ; *Nombre de profil* : --
Total NR : 1

• **B2009.7.7644-objet non individualisé**

Bibracte, PC1, chantier école ; Unité de fouille : 7644
Catégorie céramique : MICACMIFIN
Forme : -- ; *Type* : --
Nombre de bord : -- ; *Nombre de fond* : -- ; *Nombre d'anse* : --
Nombre de panse : 1 ; *Nombre de profil* : --
Total NR : 1

• **B2009.7.7644.19**

Bibracte, PC1, chantier école ; Unité de fouille : 7644
Catégorie céramique : MICACMIFIN
Forme : Couvercle ; *Type* : Var Cv3
Nombre de bord : 1 ; *Nombre de fond* : -- ; *Nombre d'anse* : --
Nombre de panse : -- ; *Nombre de profil* : --
Total NR : 1

• **B2009.7.7644-objet non individualisé**

Bibracte, PC1, chantier école ; Unité de fouille : 7644
Catégorie céramique : PC-
Forme : -- ; *Type* : --
Nombre de bord : -- ; *Nombre de fond* : -- ; *Nombre d'anse* : --
Nombre de panse : 1 ; *Nombre de profil* : --
Total NR : 1

• **B2009.7.7644-objet non individualisé**

Bibracte, PC1, chantier école ; Unité de fouille : 7644
Catégorie céramique : PCCRU
Forme : -- ; *Type* : --
Nombre de bord : -- ; *Nombre de fond* : 1 ; *Nombre d'anse* : --
Nombre de panse : 1 ; *Nombre de profil* : --
Total NR : 2

• **B2009.7.7644-objet non individualisé**

Bibracte, PC1, chantier école ; Unité de fouille : 7644
Catégorie céramique : PCGROSCN
Forme : -- ; *Type* : --
Nombre de bord : -- ; *Nombre de fond* : -- ; *Nombre d'anse* : --
Nombre de panse : 1 ; *Nombre de profil* : --
Total NR : 1

• **B2009.7.7644-objet non individualisé**

Bibracte, PC1, chantier école ; Unité de fouille : 7644
Catégorie céramique : PGFINLF
Forme : -- ; *Type* : --
Nombre de bord : -- ; *Nombre de fond* : -- ; *Nombre d'anse* : --
Nombre de panse : 9 ; *Nombre de profil* : --
Total NR : 9

• **B2009.7.7644.17**

Bibracte, PC1, chantier école ; Unité de fouille : 7644
Catégorie céramique : PGFINLF
Forme : Pot ; *Type* : P2
Nombre de bord : 1 ; *Nombre de fond* : -- ; *Nombre d'anse* : --
Nombre de panse : -- ; *Nombre de profil* : --
Total NR : 1

• **B2009.7.7644-objet non individualisé**

Bibracte, PC1, chantier école ; Unité de fouille : 7644
Catégorie céramique : PGFINTN
Forme : -- ; Type : --
Nombre de bord : -- ; Nombre de fond : 1 ; Nombre d'anse : --
Nombre de panse : -- ; Nombre de profil : --
Total NR : 1

• **B2009.7.7644.7 et 8**

Bibracte, PC1, chantier école ; Unité de fouille : 7644
Catégorie céramique : REC
Forme : Couvercle ; Type : --
Nombre de bord : 2 ; Nombre de fond : -- ; Nombre d'anse : --
Nombre de panse : 2 ; Nombre de profil : --
Total NR : 4

• **B2009.7.7644-objet non individualisé**

Bibracte, PC1, chantier école ; Unité de fouille : 7644
Catégorie céramique : REC
Forme : -- ; Type : --
Nombre de bord : 9 ; Nombre de fond : 3 ; Nombre d'anse : --
Nombre de panse : 9 ; Nombre de profil : --
Total NR : 21

• **B2009.7.7644-objet non individualisé**

Bibracte, PC1, chantier école ; Unité de fouille : 7644
Catégorie céramique : REVMED
Forme : -- ; Type : --
Nombre de bord : -- ; Nombre de fond : 1 ; Nombre d'anse : --
Nombre de panse : -- ; Nombre de profil : --
Total NR : 1

• **B2009.7.7645-objet non individualisé**

Bibracte, PC1, chantier école ; Unité de fouille : 7645
Catégorie céramique : PCCRU
Forme : -- ; Type : --
Nombre de bord : -- ; Nombre de fond : -- ; Nombre d'anse : --
Nombre de panse : 1 ; Nombre de profil : --
Total NR : 1

• **B2009.7.7645.1**

Bibracte, PC1, chantier école ; Unité de fouille : 7645
Catégorie céramique : PCGROSCN
Forme : Jarre ; Type : P24
Nombre de bord : 1 ; Nombre de fond : -- ; Nombre d'anse : --
Nombre de panse : -- ; Nombre de profil : --
Total NR : 1

• **B2009.7.7645-objet non individualisé**

Bibracte, PC1, chantier école ; Unité de fouille : 7645
Catégorie céramique : PSMED
Forme : -- ; Type : --
Nombre de bord : -- ; Nombre de fond : -- ; Nombre d'anse : --
Nombre de panse : 1 ; Nombre de profil : --
Total NR : 1

• **B2009.7.7648-objet non individualisé**

Bibracte, PC1, chantier école ; Unité de fouille : 7648
Catégorie céramique : PARFIN-
Forme : -- ; Type : --
Nombre de bord : -- ; Nombre de fond : -- ; Nombre d'anse : --
Nombre de panse : 1 ; Nombre de profil : --
Total NR : 1

• **B2009.7.7648-objet non individualisé**

Bibracte, PC1, chantier école ; Unité de fouille : 7648
Catégorie céramique : PCGROS
Forme : -- ; Type : --
Nombre de bord : -- ; Nombre de fond : -- ; Nombre d'anse : --
Nombre de panse : 1 ; Nombre de profil : --
Total NR : 1

• **B2009.7.7652-objet non individualisé**

Bibracte, PC1, chantier école ; Unité de fouille : 7652
Catégorie céramique : REC
Forme : -- ; Type : --
Nombre de bord : -- ; Nombre de fond : -- ; Nombre d'anse : --
Nombre de panse : 1 ; Nombre de profil : --
Total NR : 1

• **B2009.7.7664-objet non individualisé**

Bibracte, PC1, chantier école ; Unité de fouille : 7664
Catégorie céramique : REVMED
Forme : -- ; Type : --
Nombre de bord : -- ; Nombre de fond : -- ; Nombre d'anse : --
Nombre de panse : 1 ; Nombre de profil : --
Total NR : 1

• **B2009.7.7674-objet non individualisé**

Bibracte, PC1, chantier école ; Unité de fouille : 7674
Catégorie céramique : REC
Forme : -- ; Type : --
Nombre de bord : -- ; Nombre de fond : -- ; Nombre d'anse : --
Nombre de panse : 1 ; Nombre de profil : --
Total NR : 1

• **B2009.7.7682.1**

Bibracte, PC1, chantier école ; Unité de fouille : 7682
Catégorie céramique : PCENGOB
Forme : Coupe ; *Type* : C3
Nombre de bord : -- ; *Nombre de fond* : 1 ; *Nombre d'anse* : --
Nombre de panse : -- ; *Nombre de profil* : --
Total NR : 1

• **B2009.7.7686-objet non individualisé**

Bibracte, PC1, chantier école ; Unité de fouille : 7686
Catégorie céramique : PGFINLF
Forme : -- ; *Type* : --
Nombre de bord : -- ; *Nombre de fond* : -- ; *Nombre d'anse* : --
Nombre de panse : 10 ; *Nombre de profil* : --
Total NR : 10

• **B2009.7.7693-objet non individualisé**

Bibracte, PC1, chantier école ; Unité de fouille : 7693
Catégorie céramique : REC
Forme : -- ; *Type* : --
Nombre de bord : 1 ; *Nombre de fond* : -- ; *Nombre d'anse* : --
Nombre de panse : -- ; *Nombre de profil* : --
Total NR : 1

• **B2009.7.7694.6**

Bibracte, PC1, chantier école ; Unité de fouille : 7694
Catégorie céramique : EIRA
Forme : Assiette ; *Type* : A17a
Nombre de bord : 1 ; *Nombre de fond* : -- ; *Nombre d'anse* : --
Nombre de panse : -- ; *Nombre de profil* : --
Total NR : 1

• **B2009.7.7694.7**

Bibracte, PC1, chantier école ; Unité de fouille : 7694
Catégorie céramique : EIRA
Forme : Assiette ; *Type* : A17a
Nombre de bord : 1 ; *Nombre de fond* : -- ; *Nombre d'anse* : --
Nombre de panse : -- ; *Nombre de profil* : --
Total NR : 1

• **B2009.7.7694-objet non individualisé**

Bibracte, PC1, chantier école ; Unité de fouille : 7694
Catégorie céramique : EIRA
Forme : -- ; *Type* : --
Nombre de bord : -- ; *Nombre de fond* : -- ; *Nombre d'anse* : --
Nombre de panse : 1 ; *Nombre de profil* : --
Total NR : 1

• **B2009.7.7694-objet non individualisé**

Bibracte, PC1, chantier école ; Unité de fouille : 7694
Catégorie céramique : MICACB
Forme : -- ; *Type* : --
Nombre de bord : -- ; *Nombre de fond* : -- ; *Nombre d'anse* : --
Nombre de panse : 14 ; *Nombre de profil* : --
Total NR : 14

• **B2009.7.7694-objet non individualisé**

Bibracte, PC1, chantier école ; Unité de fouille : 7694
Catégorie céramique : MICACFIN
Forme : -- ; *Type* : --
Nombre de bord : -- ; *Nombre de fond* : 1 ; *Nombre d'anse* : --
Nombre de panse : 4 ; *Nombre de profil* : --
Total NR : 5

• **B2009.7.7694.14**

Bibracte, PC1, chantier école ; Unité de fouille : 7694
Catégorie céramique : MICACG
Forme : Pot ; *Type* : P19c
Nombre de bord : 1 ; *Nombre de fond* : -- ; *Nombre d'anse* : --
Nombre de panse : -- ; *Nombre de profil* : --
Total NR : 1

• **B2009.7.7694.24**

Bibracte, PC1, chantier école ; Unité de fouille : 7694
Catégorie céramique : MICACG
Forme : Ecuelle ; *Type* : E9
Nombre de bord : 1 ; *Nombre de fond* : -- ; *Nombre d'anse* : --
Nombre de panse : -- ; *Nombre de profil* : --
Total NR : 1

• **B2009.7.7694.43**

Bibracte, PC1, chantier école ; Unité de fouille : 7694
Catégorie céramique : MICACG
Forme : Marmite ; *Type* : M1
Nombre de bord : -- ; *Nombre de fond* : -- ; *Nombre d'anse* : --
Nombre de panse : -- ; *Nombre de profil* : 1
Total NR : 1

• **B2009.7.7694.46**

Bibracte, PC1, chantier école ; Unité de fouille : 7694
Catégorie céramique : MICACG
Forme : Pot ; *Type* : P21
Nombre de bord : 1 ; *Nombre de fond* : -- ; *Nombre d'anse* : --
Nombre de panse : -- ; *Nombre de profil* : --
Total NR : 1

• **B2009.7.7694.53**

Bibracte, PC1, chantier école ; Unité de fouille : 7694
Catégorie céramique : MICACG
Forme : Pot ; Type : P19b
Nombre de bord : 1 ; Nombre de fond : -- ; Nombre
d'anse : --
Nombre de panse : -- ; Nombre de profil : --
Total NR : 1

• **B2009.7.7694.57**

Bibracte, PC1, chantier école ; Unité de fouille : 7694
Catégorie céramique : MICACG
Forme : Pot ; Type : P20b
Nombre de bord : 1 ; Nombre de fond : -- ; Nombre
d'anse : --
Nombre de panse : -- ; Nombre de profil : --
Total NR : 1

• **B2009.7.7694-objet non individualisé**

Bibracte, PC1, chantier école ; Unité de fouille : 7694
Catégorie céramique : MICACG
Forme : Pot ; Type : P21
Nombre de bord : 1 ; Nombre de fond : -- ; Nombre
d'anse : --
Nombre de panse : -- ; Nombre de profil : --
Total NR : 1

• **B2009.7.7694-objet non individualisé**

Bibracte, PC1, chantier école ; Unité de fouille : 7694
Catégorie céramique : MICACG
Forme : -- ; Type : --
Nombre de bord : 1 ; Nombre de fond : -- ; Nombre
d'anse : --
Nombre de panse : 29 ; Nombre de profil : --
Total NR : 30

• **B2009.7.7694.39**

Bibracte, PC1, chantier école ; Unité de fouille : 7694
Catégorie céramique : MICACMIFIN
Forme : Pot ; Type : P4b
Nombre de bord : 1 ; Nombre de fond : -- ; Nombre
d'anse : --
Nombre de panse : -- ; Nombre de profil : --
Total NR : 1

• **B2009.7.7694.40**

Bibracte, PC1, chantier école ; Unité de fouille : 7694
Catégorie céramique : MICACMIFIN
Forme : Couvercle ; Type : Cv3
Nombre de bord : 1 ; Nombre de fond : -- ; Nombre
d'anse : --
Nombre de panse : -- ; Nombre de profil : --
Total NR : 1

• **B2009.7.7694.54**

Bibracte, PC1, chantier école ; Unité de fouille : 7694
Catégorie céramique : MICACMIFIN
Forme : Pot ; Type : P2
Nombre de bord : 1 ; Nombre de fond : -- ; Nombre
d'anse : --
Nombre de panse : -- ; Nombre de profil : --
Total NR : 1

• **B2009.7.7694-objet non individualisé**

Bibracte, PC1, chantier école ; Unité de fouille : 7694
Catégorie céramique : MICACMIFIN
Forme : -- ; Type : --
Nombre de bord : 2 ; Nombre de fond : 8 ; Nombre
d'anse : --
Nombre de panse : -- ; Nombre de profil : --
Total NR : 10

• **B2009.7.7694-objet non individualisé**

Bibracte, PC1, chantier école ; Unité de fouille : 7694
Catégorie céramique : PARFINB
Forme : -- ; Type : --
Nombre de bord : -- ; Nombre de fond : -- ; Nombre
d'anse : --
Nombre de panse : 1 ; Nombre de profil : --
Total NR : 1

• **B2009.7.7694.63**

Bibracte, PC1, chantier école ; Unité de fouille : 7694
Catégorie céramique : PC-
Forme : Pot à provision ; Type : H.T.
Nombre de bord : 1 ; Nombre de fond : -- ; Nombre
d'anse : --
Nombre de panse : -- ; Nombre de profil : --
Total NR : 1

• **B2009.7.7694-objet non individualisé**

Bibracte, PC1, chantier école ; Unité de fouille : 7694
Catégorie céramique : PC-
Forme : -- ; Type : --
Nombre de bord : -- ; Nombre de fond : -- ; Nombre
d'anse : --
Nombre de panse : 14 ; Nombre de profil : --
Total NR : 14

• **B2009.7.7694.62**

Bibracte, PC1, chantier école ; Unité de fouille : 7694
Catégorie céramique : PCCRU
Forme : Cruche ; Type : H.T.
Nombre de bord : 1 ; Nombre de fond : -- ; Nombre
d'anse : --
Nombre de panse : ; Nombre de profil : --
Total NR : 1

• **B2009.7.7694-objet non individualisé**

Bibracte, PC1, chantier école ; Unité de fouille : 7694
Catégorie céramique : PCCRU
Forme : Cruche ; *Type* : --
Nombre de bord : -- ; *Nombre de fond* : 1 ; *Nombre d'anse* : 1
Nombre de panse : 28 ; *Nombre de profil* : --
Total NR : 30

• **B2009.7.7694-objet non individualisé**

Bibracte, PC1, chantier école ; Unité de fouille : 7694
Catégorie céramique : PCCRU
Forme : Cruche ; *Type* : Cr. 8
Nombre de bord : 1 ; *Nombre de fond* : 1 ; *Nombre d'anse* : --
Nombre de panse : 11 ; *Nombre de profil* : --
Total NR : 13

• **B2009.7.7694-objet non individualisé**

Bibracte, PC1, chantier école ; Unité de fouille : 7694
Catégorie céramique : PCCRU
Forme : Cruche ; *Type* : Cr. 5b
Nombre de bord : 1 ; *Nombre de fond* : -- ; *Nombre d'anse* : --
Nombre de panse : 16 ; *Nombre de profil* : --
Total NR : 17

• **B2009.7.7694-objet non individualisé**

Bibracte, PC1, chantier école ; Unité de fouille : 7694
Catégorie céramique : PCENGOB
Forme : -- ; *Type* : --
Nombre de bord : -- ; *Nombre de fond* : -- ; *Nombre d'anse* : 1
Nombre de panse : -- ; *Nombre de profil* : --
Total NR : 1

• **B2009.7.7694-objet non individualisé**

Bibracte, PC1, chantier école ; Unité de fouille : 7694
Catégorie céramique : PCGROS
Forme : Ecuelle ; *Type* : E9
Nombre de bord : 1 ; *Nombre de fond* : -- ; *Nombre d'anse* : --
Nombre de panse : -- ; *Nombre de profil* : --
Total NR : 1

• **B2009.7.7694-objet non individualisé**

Bibracte, PC1, chantier école ; Unité de fouille : 7694
Catégorie céramique : PCGROS
Forme : Pot ; *Type* : P19d
Nombre de bord : 1 ; *Nombre de fond* : -- ; *Nombre d'anse* : --
Nombre de panse : -- ; *Nombre de profil* : --
Total NR : 1

• **B2009.7.7694-objet non individualisé**

Bibracte, PC1, chantier école ; Unité de fouille : 7694
Catégorie céramique : PCGROS
Forme : -- ; *Type* : --
Nombre de bord : -- ; *Nombre de fond* : -- ; *Nombre d'anse* : --
Nombre de panse : 8 ; *Nombre de profil* : --
Total NR : 8

• **B2009.7.7694-objet non individualisé**

Bibracte, PC1, chantier école ; Unité de fouille : 7694
Catégorie céramique : PCGROSCN
Forme : -- ; *Type* : --
Nombre de bord : 1 ; *Nombre de fond* : -- ; *Nombre d'anse* : --
Nombre de panse : 5 ; *Nombre de profil* : --
Total NR : 6

• **B2009.7.7694-objet non individualisé**

Bibracte, PC1, chantier école ; Unité de fouille : 7694
Catégorie céramique : PCMIFIN
Forme : -- ; *Type* : --
Nombre de bord : -- ; *Nombre de fond* : 4 ; *Nombre d'anse* : --
Nombre de panse : -- ; *Nombre de profil* : --
Total NR : 4

• **B2009.7.7694-objet non individualisé**

Bibracte, PC1, chantier école ; Unité de fouille : 7694
Catégorie céramique : PGFINH
Forme : -- ; *Type* : --
Nombre de bord : 1 ; *Nombre de fond* : -- ; *Nombre d'anse* : --
Nombre de panse : 4 ; *Nombre de profil* : --
Total NR : 5

• **B2009.7.7694-objet non individualisé**

Bibracte, PC1, chantier école ; Unité de fouille : 7694
Catégorie céramique : PGFINLF
Forme : -- ; *Type* : --
Nombre de bord : -- ; *Nombre de fond* : 1 ; *Nombre d'anse* : --
Nombre de panse : -- ; *Nombre de profil* : --
Total NR : 1

• **B2009.7.7694.8**

Bibracte, PC1, chantier école ; Unité de fouille : 7694
Catégorie céramique : PGFINLF
Forme : Bol ; *Type* : B-
Nombre de bord : 1 ; *Nombre de fond* : -- ; *Nombre d'anse* : --
Nombre de panse : -- ; *Nombre de profil* : --
Total NR : 1

• **B2009.7.7694.9**

Bibracte, PC1, chantier école ; Unité de fouille : 7694
Catégorie céramique : PGFINLF
Forme : Bol ; *Type* : B10b
Nombre de bord : 1 ; *Nombre de fond* : -- ; *Nombre d'anse* : --
Nombre de panse : -- ; *Nombre de profil* : --
Total NR : 1

• **B2009.7.7694.10**

Bibracte, PC1, chantier école ; Unité de fouille : 7694
Catégorie céramique : PGFINLF
Forme : Bol ; *Type* : B10b
Nombre de bord : 1 ; *Nombre de fond* : -- ; *Nombre d'anse* : --
Nombre de panse : -- ; *Nombre de profil* : --
Total NR : 1

• **B2009.7.7694.13**

Bibracte, PC1, chantier école ; Unité de fouille : 7694
Catégorie céramique : PGFINLF
Forme : Coupe ; *Type* : H.T
Nombre de bord : 1 ; *Nombre de fond* : -- ; *Nombre d'anse* : --
Nombre de panse : -- ; *Nombre de profil* : --
Total NR : 1

• **B2009.7.7694.15**

Bibracte, PC1, chantier école ; Unité de fouille : 7694
Catégorie céramique : PGFINLF
Forme : Pot ; *Type* : P15
Nombre de bord : 1 ; *Nombre de fond* : -- ; *Nombre d'anse* : --
Nombre de panse : -- ; *Nombre de profil* : --
Total NR : 1

• **B2009.7.7694.16**

Bibracte, PC1, chantier école ; Unité de fouille : 7694
Catégorie céramique : PGFINLF
Forme : Assiette ; *Type* : A1a
Nombre de bord : 1 ; *Nombre de fond* : -- ; *Nombre d'anse* : --
Nombre de panse : -- ; *Nombre de profil* : --
Total NR : 1

• **B2009.7.7694.17**

Bibracte, PC1, chantier école ; Unité de fouille : 7694
Catégorie céramique : PGFINLF
Forme : Pot ; *Type* : P14
Nombre de bord : 1 ; *Nombre de fond* : -- ; *Nombre d'anse* : --
Nombre de panse : -- ; *Nombre de profil* : --
Total NR : 1

• **B2009.7.7694.18**

Bibracte, PC1, chantier école ; Unité de fouille : 7694
Catégorie céramique : PGFINLF
Forme : Bol ; *Type* : B6b
Nombre de bord : 1 ; *Nombre de fond* : -- ; *Nombre d'anse* : --
Nombre de panse : -- ; *Nombre de profil* : --
Total NR : 1

• **B2009.7.7694.19**

Bibracte, PC1, chantier école ; Unité de fouille : 7694
Catégorie céramique : PGFINLF
Forme : Plat ; *Type* : R. POMP. 13
Nombre de bord : 1 ; *Nombre de fond* : -- ; *Nombre d'anse* : --
Nombre de panse : -- ; *Nombre de profil* : --
Total NR : 1

• **B2009.7.7694.20**

Bibracte, PC1, chantier école ; Unité de fouille : 7694
Catégorie céramique : PGFINLF
Forme : Assiette ; *Type* : A2b
Nombre de bord : 1 ; *Nombre de fond* : -- ; *Nombre d'anse* : --
Nombre de panse : -- ; *Nombre de profil* : --
Total NR : 1

• **B2009.7.7694.21**

Bibracte, PC1, chantier école ; Unité de fouille : 7694
Catégorie céramique : PGFINLF
Forme : Assiette ; *Type* : A2a
Nombre de bord : 1 ; *Nombre de fond* : -- ; *Nombre d'anse* : --
Nombre de panse : -- ; *Nombre de profil* : --
Total NR : 1

• **B2009.7.7694.22**

Bibracte, PC1, chantier école ; Unité de fouille : 7694
Catégorie céramique : PGFINLF
Forme : Assiette ; *Type* : A2a
Nombre de bord : 1 ; *Nombre de fond* : -- ; *Nombre d'anse* : --
Nombre de panse : -- ; *Nombre de profil* : --
Total NR : 1

• **B2009.7.7694.28**

Bibracte, PC1, chantier école ; Unité de fouille : 7694
Catégorie céramique : PGFINLF
Forme : Bol ; *Type* : B18b
Nombre de bord : 1 ; *Nombre de fond* : -- ; *Nombre d'anse* : --
Nombre de panse : -- ; *Nombre de profil* : --
Total NR : 1

• **B2009.7.7694.30**

Bibracte, PC1, chantier école ; Unité de fouille : 7694
Catégorie céramique : PGFINLF
Forme : Pot ; *Type* : Var. P12b
Nombre de bord : 1 ; *Nombre de fond* : -- ; *Nombre d'anse* : --
Nombre de panse : -- ; *Nombre de profil* : --
Total NR : 1

• **B2009.7.7694-objet non individualisé**

Bibracte, PC1, chantier école ; Unité de fouille : 7694
Catégorie céramique : PGFINLF
Forme : -- ; *Type* : --
Nombre de bord : 1 ; *Nombre de fond* : -- ; *Nombre d'anse* : --
Nombre de panse : -- ; *Nombre de profil* : --
Total NR : 1

• **B2009.7.7694.41**

Bibracte, PC1, chantier école ; Unité de fouille : 7694
Catégorie céramique : PGFINLF
Forme : Ecuelle ; *Type* : E1b
Nombre de bord : 1 ; *Nombre de fond* : -- ; *Nombre d'anse* : --
Nombre de panse : -- ; *Nombre de profil* : --
Total NR : 1

• **B2009.7.7694.23**

Bibracte, PC1, chantier école ; Unité de fouille : 7694
Catégorie céramique : PGFINLF
Forme : Assiette ; *Type* : A2a
Nombre de bord : 1 ; *Nombre de fond* : -- ; *Nombre d'anse* : --
Nombre de panse : -- ; *Nombre de profil* : --
Total NR : 1

• **B2009.7.7694-objet non individualisé**

Bibracte, PC1, chantier école ; Unité de fouille : 7694
Catégorie céramique : PGFINLF
Forme : -- ; *Type* : --
Nombre de bord : 1 ; *Nombre de fond* : 5 ; *Nombre d'anse* : --
Nombre de panse : 67 ; *Nombre de profil* : --
Total NR : 73

• **B2009.7.7694.25**

Bibracte, PC1, chantier école ; Unité de fouille : 7694
Catégorie céramique : PGFINTN
Forme : Assiette ; *Type* : A2a
Nombre de bord : 1 ; *Nombre de fond* : -- ; *Nombre d'anse* : --
Nombre de panse : -- ; *Nombre de profil* : --
Total NR : 1

• **B2009.7.7694-objet non individualisé**

Bibracte, PC1, chantier école ; Unité de fouille : 7694
Catégorie céramique : PGFINTN
Forme : -- ; *Type* : --
Nombre de bord : -- ; *Nombre de fond* : 2 ; *Nombre d'anse* : --
Nombre de panse : 7 ; *Nombre de profil* : --
Total NR : 9

• **B2009.7.7694.44**

Bibracte, PC1, chantier école ; Unité de fouille : 7694
Catégorie céramique : PGMIFIN
Forme : Marmite ; *Type* : M8a
Nombre de bord : 1 ; *Nombre de fond* : -- ; *Nombre d'anse* : --
Nombre de panse : -- ; *Nombre de profil* : --
Total NR : 1

• **B2009.7.7694.11**

Bibracte, PC1, chantier école ; Unité de fouille : 7694
Catégorie céramique : PGMIFIN
Forme : Ecuelle ; *Type* : E1a
Nombre de bord : 1 ; *Nombre de fond* : -- ; *Nombre d'anse* : --
Nombre de panse : -- ; *Nombre de profil* : --
Total NR : 1

• **B2009.7.7694.12**

Bibracte, PC1, chantier école ; Unité de fouille : 7694
Catégorie céramique : PGMIFIN
Forme : Ecuelle ; *Type* : E4a
Nombre de bord : 1 ; *Nombre de fond* : -- ; *Nombre d'anse* : --
Nombre de panse : -- ; *Nombre de profil* : --
Total NR : 1

• **B2009.7.7694.52**

Bibracte, PC1, chantier école ; Unité de fouille : 7694
Catégorie céramique : PGMIFIN
Forme : Pot ; *Type* : H.T.
Nombre de bord : 1 ; *Nombre de fond* : -- ; *Nombre d'anse* : --
Nombre de panse : -- ; *Nombre de profil* : --
Total NR : 1

• **B2009.7.7694-objet non individualisé**

Bibracte, PC1, chantier école ; Unité de fouille : 7694
Catégorie céramique : PGMIFIN
Forme : -- ; *Type* : --
Nombre de bord : -- ; *Nombre de fond* : 1 ; *Nombre d'anse* : --
Nombre de panse : 7 ; *Nombre de profil* : --
Total NR : 8

• **B2009.7.7694.38**

Bibracte, PC1, chantier école ; Unité de fouille : 7694
Catégorie céramique : PSFINA
Forme : Ecuelle ; *Type* : E1b
Nombre de bord : -- ; *Nombre de fond* : -- ; *Nombre d'anse* : --
Nombre de panse : 1 ; *Nombre de profil* : --
Total NR : 1

• **B2009.7.7694.33**

Bibracte, PC1, chantier école ; Unité de fouille : 7694
Catégorie céramique : PSFINA
Forme : Bol ; *Type* : B10b
Nombre de bord : 1 ; *Nombre de fond* : -- ; *Nombre d'anse* : --
Nombre de panse : -- ; *Nombre de profil* : --
Total NR : 1

• **B2009.7.7694.34**

Bibracte, PC1, chantier école ; Unité de fouille : 7694
Catégorie céramique : PSFINA
Forme : Bol ; *Type* : B6b
Nombre de bord : 1 ; *Nombre de fond* : -- ; *Nombre d'anse* : --
Nombre de panse : -- ; *Nombre de profil* : --
Total NR : 1

• **B2009.7.7694.35**

Bibracte, PC1, chantier école ; Unité de fouille : 7694
Catégorie céramique : PSFINA
Forme : Bol ; *Type* : B6b
Nombre de bord : 1 ; *Nombre de fond* : -- ; *Nombre d'anse* : --
Nombre de panse : -- ; *Nombre de profil* : --
Total NR : 1

• **B2009.7.7694.36**

Bibracte, PC1, chantier école ; Unité de fouille : 7694
Catégorie céramique : PSFINA
Forme : Assiette ; *Type* : A2b
Nombre de bord : 1 ; *Nombre de fond* : -- ; *Nombre d'anse* : --
Nombre de panse : -- ; *Nombre de profil* : --
Total NR : 1

• **B2009.7.7694.37**

Bibracte, PC1, chantier école ; Unité de fouille : 7694
Catégorie céramique : PSFINA
Forme : Assiette ; *Type* : A2b
Nombre de bord : 1 ; *Nombre de fond* : -- ; *Nombre d'anse* : --
Nombre de panse : -- ; *Nombre de profil* : --
Total NR : 1

• **B2009.7.7694-objet non individualisé**

Bibracte, PC1, chantier école ; Unité de fouille : 7694
Catégorie céramique : PSFINA
Forme : -- ; *Type* : --
Nombre de bord : -- ; *Nombre de fond* : -- ; *Nombre d'anse* : --
Nombre de panse : 1 ; *Nombre de profil* : --
Total NR : 1

• **B2009.7.7694.49**

Bibracte, PC1, chantier école ; Unité de fouille : 7694
Catégorie céramique : PSGROS
Forme : Ecuelle ; *Type* : E4a
Nombre de bord : 1 ; *Nombre de fond* : -- ; *Nombre d'anse* : --
Nombre de panse : -- ; *Nombre de profil* : --
Total NR : 1

• **B2009.7.7694.50**

Bibracte, PC1, chantier école ; Unité de fouille : 7694
Catégorie céramique : PSGROS
Forme : Ecuelle ; *Type* : E8-
Nombre de bord : 1 ; *Nombre de fond* : -- ; *Nombre d'anse* : --
Nombre de panse : -- ; *Nombre de profil* : --
Total NR : 1

• **B2009.7.7694.48**

Bibracte, PC1, chantier école ; Unité de fouille : 7694
Catégorie céramique : PSGROS
Forme : Ecuelle ; *Type* : Var.E4a
Nombre de bord : 1 ; *Nombre de fond* : -- ; *Nombre d'anse* : --
Nombre de panse : -- ; *Nombre de profil* : --
Total NR : 1

• **B2009.7.7694.56**

Bibracte, PC1, chantier école ; Unité de fouille : 7694
Catégorie céramique : PSGROS
Forme : Pot ; *Type* : P19d
Nombre de bord : 1 ; *Nombre de fond* : -- ; *Nombre d'anse* : --
Nombre de panse : -- ; *Nombre de profil* : --
Total NR : 1

• **B2009.7.7694.59**

Bibracte, PC1, chantier école ; Unité de fouille : 7694
Catégorie céramique : PSGROS
Forme : Pot ; *Type* : P17
Nombre de bord : 1 ; *Nombre de fond* : -- ; *Nombre d'anse* : --
Nombre de panse : -- ; *Nombre de profil* : --
Total NR : 1

• **B2009.7.7694.45**

Bibracte, PC1, chantier école ; Unité de fouille : 7694
Catégorie céramique : PSGROS
Forme : Ecuelle ; *Type* : Var.E9
Nombre de bord : 1 ; *Nombre de fond* : -- ; *Nombre d'anse* : --
Nombre de panse : -- ; *Nombre de profil* : --
Total NR : 1

• **B2009.7.7694-objet non individualisé**

Bibracte, PC1, chantier école ; Unité de fouille : 7694
Catégorie céramique : PSGROS
Forme : -- ; *Type* : --
Nombre de bord : -- ; *Nombre de fond* : 5 ; *Nombre d'anse* : --
Nombre de panse : 13 ; *Nombre de profil* : --
Total NR : 18

• **B2009.7.7694.3**

Bibracte, PC1, chantier école ; Unité de fouille : 7694
Catégorie céramique : TSIT
Forme : Coupe ; *Type* : Ha. 7b
Nombre de bord : 1 ; *Nombre de fond* : -- ; *Nombre d'anse* : --
Nombre de panse : -- ; *Nombre de profil* : --
Total NR : 1

• **B2009.7.7694.4**

Bibracte, PC1, chantier école ; Unité de fouille : 7694
Catégorie céramique : TSIT
Forme : Calice ; *Type* : R3.3.1
Nombre de bord : 1 ; *Nombre de fond* : -- ; *Nombre d'anse* : --
Nombre de panse : -- ; *Nombre de profil* : --
Total NR : 1

• **B2009.7.7694-objet non individualisé**

Bibracte, PC1, chantier école ; Unité de fouille : 7694
Catégorie céramique : TSIT
Forme : -- ; *Type* : --
Nombre de bord : -- ; *Nombre de fond* : 3 ; *Nombre d'anse* : --
Nombre de panse : 8 ; *Nombre de profil* : --
Total NR : 11

• **B2009.7.7702.1**

Bibracte, PC1, chantier école ; Unité de fouille : 7702
Catégorie céramique : PGFINLF
Forme : Couverture ; *Type* : Var Cv3
Nombre de bord : 1 ; *Nombre de fond* : -- ; *Nombre d'anse* : --
Nombre de panse : -- ; *Nombre de profil* : --
Total NR : 1

• **B2009.7.7704-objet non individualisé**

Bibracte, PC1, chantier école ; Unité de fouille : 7704
Catégorie céramique : PSFINA
Forme : Assiette ; *Type* : A-
Nombre de bord : -- ; *Nombre de fond* : 1 ; *Nombre d'anse* : --
Nombre de panse : -- ; *Nombre de profil* : --
Total NR : 1

• **B2009.7.7739-objet non individualisé**

Bibracte, PC1, chantier école ; Unité de fouille : 7739
Catégorie céramique : CAMPA
Forme : Assiette ; *Type* : A-
Nombre de bord : -- ; *Nombre de fond* : -- ; *Nombre d'anse* : --
Nombre de panse : -- ; *Nombre de profil* : --
Total NR : 0

• **B2009.7.7739.14**

Bibracte, PC1, chantier école ; Unité de fouille : 7739
Catégorie céramique : MICACB
Forme : Jarre ; *Type* : P26
Nombre de bord : 1 ; *Nombre de fond* : -- ; *Nombre d'anse* : --
Nombre de panse : -- ; *Nombre de profil* : --
Total NR : 1

• **B2009.7.7739.15**

Bibracte, PC1, chantier école ; Unité de fouille : 7739
Catégorie céramique : MICACB
Forme : Jarre ; *Type* : P24b
Nombre de bord : 1 ; *Nombre de fond* : -- ; *Nombre d'anse* : --
Nombre de panse : -- ; *Nombre de profil* : --
Total NR : 1

• **B2009.7.7739.16**

Bibracte, PC1, chantier école ; Unité de fouille : 7739
Catégorie céramique : MICACB
Forme : Jarre ; *Type* : P24a
Nombre de bord : 2 ; *Nombre de fond* : -- ; *Nombre d'anse* : --
Nombre de panse : -- ; *Nombre de profil* : --
Total NR : 2

• **B2009.7.7739.18**

Bibracte, PC1, chantier école ; Unité de fouille : 7739
Catégorie céramique : MICACG
Forme : Jarre ; *Type* : P24a
Nombre de bord : 1 ; *Nombre de fond* : -- ; *Nombre d'anse* : --
Nombre de panse : -- ; *Nombre de profil* : --
Total NR : 1

• **B2009.7.7739.21**

Bibracte, PC1, chantier école ; Unité de fouille : 7739
Catégorie céramique : MICACG
Forme : Ecuelle ; Type : E7c
Nombre de bord : 1 ; Nombre de fond : -- ; Nombre d'anse : --
Nombre de panse : -- ; Nombre de profil : --
Total NR : 1

• **B2009.7.7739.17**

Bibracte, PC1, chantier école ; Unité de fouille : 7739
Catégorie céramique : MICACG
Forme : Pot ; Type : P19
Nombre de bord : 1 ; Nombre de fond : ; Nombre d'anse : --
--
Nombre de panse : -- ; Nombre de profil : --
Total NR : 1

• **B2009.7.7739.12**

Bibracte, PC1, chantier école ; Unité de fouille : 7739
Catégorie céramique : PCCRU
Forme : -- ; Type : --
Nombre de bord : -- ; Nombre de fond : -- ; Nombre d'anse : 1
Nombre de panse : 5 ; Nombre de profil : --
Total NR : 6

• **B2009.7.7739-objet non individualisé**

Bibracte, PC1, chantier école ; Unité de fouille : 7739
Catégorie céramique : PCCRU
Forme : -- ; Type : --
Nombre de bord : -- ; Nombre de fond : 2 ; Nombre d'anse : --
Nombre de panse : -- ; Nombre de profil : --
Total NR : 2

• **B2009.7.7739-objet non individualisé**

Bibracte, PC1, chantier école ; Unité de fouille : 7739
Catégorie céramique : PCGROS
Forme : -- ; Type : --
Nombre de bord : -- ; Nombre de fond : 2 ; Nombre d'anse : --
Nombre de panse : -- ; Nombre de profil : --
Total NR : 2

• **B2009.7.7739.13**

Bibracte, PC1, chantier école ; Unité de fouille : 7739
Catégorie céramique : PCGROSCN
Forme : Jarre ; Type : P25b
Nombre de bord : 1 ; Nombre de fond : -- ; Nombre d'anse : --
Nombre de panse : -- ; Nombre de profil : --
Total NR : 1

• **B2009.7.7739-objet non individualisé**

Bibracte, PC1, chantier école ; Unité de fouille : 7739
Catégorie céramique : PGFINLF
Forme : Bol ; Type : B15
Nombre de bord : -- ; Nombre de fond : -- ; Nombre d'anse : --
Nombre de panse : 4 ; Nombre de profil : --
Total NR : 4

• **B2009.7.7739-objet non individualisé**

Bibracte, PC1, chantier école ; Unité de fouille : 7739
Catégorie céramique : PGFINLF
Forme : Bouteille ; Type : Bt
Nombre de bord : -- ; Nombre de fond : 1 ; Nombre d'anse : --
Nombre de panse : -- ; Nombre de profil : --
Total NR : 1

• **B2009.7.7739-objet non individualisé**

Bibracte, PC1, chantier école ; Unité de fouille : 7739
Catégorie céramique : PGFINLF
Forme : -- ; Type : --
Nombre de bord : 1 ; Nombre de fond : -- ; Nombre d'anse : --
Nombre de panse : -- ; Nombre de profil : --
Total NR : 1

• **B2009.7.7739.23**

Bibracte, PC1, chantier école ; Unité de fouille : 7739
Catégorie céramique : PGFINLF
Forme : Ecuelle ; Type : E10
Nombre de bord : 1 ; Nombre de fond : -- ; Nombre d'anse : --
Nombre de panse : -- ; Nombre de profil : --
Total NR : 1

• **B2009.7.7739-objet non individualisé**

Bibracte, PC1, chantier école ; Unité de fouille : 7739
Catégorie céramique : PGFINTN
Forme : -- ; Type : --
Nombre de bord : -- ; Nombre de fond : -- ; Nombre d'anse : --
Nombre de panse : 1 ; Nombre de profil : --
Total NR : 1

• **B2009.7.7739-objet non individualisé**

Bibracte, PC1, chantier école ; Unité de fouille : 7739
Catégorie céramique : PGMIFIN
Forme : -- ; Type : --
Nombre de bord : -- ; Nombre de fond : 1 ; Nombre d'anse : --
Nombre de panse : -- ; Nombre de profil : --
Total NR : 1

• **B2009.7.7739-objet non individualisé**

Bibracte, PC1, chantier école ; Unité de fouille : 7739
Catégorie céramique : PGMIFIN
Forme : -- ; *Type* : --
Nombre de bord : -- ; *Nombre de fond* : -- ; *Nombre d'anse* : --
Nombre de panse : 1 ; *Nombre de profil* : --
Total NR : 1

• **B2009.7.7739-objet non individualisé**

Bibracte, PC1, chantier école ; Unité de fouille : 7739
Catégorie céramique : PGMIFIN
Forme : -- ; *Type* : --
Nombre de bord : -- ; *Nombre de fond* : 1 ; *Nombre d'anse* : --
Nombre de panse : -- ; *Nombre de profil* : --
Total NR : 1

• **B2009.7.7739-objet non individualisé**

Bibracte, PC1, chantier école ; Unité de fouille : 7739
Catégorie céramique : PSGROS
Forme : -- ; *Type* : --
Nombre de bord : -- ; *Nombre de fond* : -- ; *Nombre d'anse* : --
Nombre de panse : 1 ; *Nombre de profil* : --
Total NR : 1

• **B2009.7.7739-objet non individualisé**

Bibracte, PC1, chantier école ; Unité de fouille : 7739
Catégorie céramique : PSGROS
Forme : Pot ; *Type* : Var P18
Nombre de bord : 1 ; *Nombre de fond* : -- ; *Nombre d'anse* : --
Nombre de panse : -- ; *Nombre de profil* : --
Total NR : 1

• **B2009.7.7739-objet non individualisé**

Bibracte, PC1, chantier école ; Unité de fouille : 7739
Catégorie céramique : REC
Forme : -- ; *Type* : --
Nombre de bord : -- ; *Nombre de fond* : 4 ; *Nombre d'anse* : --
Nombre de panse : 7 ; *Nombre de profil* : --
Total NR : 11

• **B2009.7.7739-objet non individualisé**

Bibracte, PC1, chantier école ; Unité de fouille : 7739
Catégorie céramique : REC
Forme : -- ; *Type* : --
Nombre de bord : 1 ; *Nombre de fond* : -- ; *Nombre d'anse* : --
Nombre de panse : -- ; *Nombre de profil* : --
Total NR : 1

• **B2009.7.7739-objet non individualisé**

Bibracte, PC1, chantier école ; Unité de fouille : 7739
Catégorie céramique : REC
Forme : -- ; *Type* : --
Nombre de bord : -- ; *Nombre de fond* : -- ; *Nombre d'anse* : --
Nombre de panse : 1 ; *Nombre de profil* : --
Total NR : 1

• **B2009.7.7739-objet non individualisé**

Bibracte, PC1, chantier école ; Unité de fouille : 7739
Catégorie céramique : REC
Forme : -- ; *Type* : --
Nombre de bord : 1 ; *Nombre de fond* : -- ; *Nombre d'anse* : --
Nombre de panse : -- ; *Nombre de profil* : --
Total NR : 1

• **B2009.7.7739-objet non individualisé**

Bibracte, PC1, chantier école ; Unité de fouille : 7739
Catégorie céramique : REC
Forme : -- ; *Type* : --
Nombre de bord : -- ; *Nombre de fond* : 1 ; *Nombre d'anse* : --
Nombre de panse : -- ; *Nombre de profil* : --
Total NR : 1

• **B2009.7.7739-objet non individualisé**

Bibracte, PC1, chantier école ; Unité de fouille : 7739
Catégorie céramique : REC
Forme : -- ; *Type* : --
Nombre de bord : -- ; *Nombre de fond* : 1 ; *Nombre d'anse* : --
Nombre de panse : -- ; *Nombre de profil* : --
Total NR : 1

• **B2009.7.7739-objet non individualisé**

Bibracte, PC1, chantier école ; Unité de fouille : 7739
Catégorie céramique : REC
Forme : -- ; *Type* : --
Nombre de bord : -- ; *Nombre de fond* : 1 ; *Nombre d'anse* : --
Nombre de panse : -- ; *Nombre de profil* : --
Total NR : 1

• **B2009.7.7739.10**

Bibracte, PC1, chantier école ; Unité de fouille : 7739
Catégorie céramique : TSIT
Forme : Assiette ; *Type* : A-
Nombre de bord : -- ; *Nombre de fond* : 2 ; *Nombre d'anse* : --
Nombre de panse : -- ; *Nombre de profil* : --
Total NR : 2

• **B2009.7.7739.11**

Bibracte, PC1, chantier école ; Unité de fouille : 7739
Catégorie céramique : TSIT
Forme : Assiette ; *Type* : A-
Nombre de bord : -- ; *Nombre de fond* : 1 ; *Nombre d'anse* : --
Nombre de panse : -- ; *Nombre de profil* : --
Total NR : 1

• **B2009.7.7739.25**

Bibracte, PC1, chantier école ; Unité de fouille : 7739
Catégorie céramique : TSIT
Forme : Assiette ; *Type* : A-
Nombre de bord : -- ; *Nombre de fond* : 1 ; *Nombre d'anse* : --
Nombre de panse : -- ; *Nombre de profil* : --
Total NR : 1

• **B2010.7.7742-objet non individualisé**

Bibracte, PC1, chantier école ; Unité de fouille : 7742
Catégorie céramique : CPBMED
Forme : -- ; *Type* : --
Nombre de bord : -- ; *Nombre de fond* : -- ; *Nombre d'anse* : 1
Nombre de panse : 14 ; *Nombre de profil* : --
Total NR : 15

• **B2010.7.7742-objet non individualisé**

Bibracte, PC1, chantier école ; Unité de fouille : 7742
Catégorie céramique : MICACB
Forme : -- ; *Type* : --
Nombre de bord : 1 ; *Nombre de fond* : 1 ; *Nombre d'anse* : --
Nombre de panse : 3 ; *Nombre de profil* : --
Total NR : 5

• **B2010.7.7742-objet non individualisé**

Bibracte, PC1, chantier école ; Unité de fouille : 7742
Catégorie céramique : MICACB
Forme : Jarre ; *Type* : P25
Nombre de bord : 2 ; *Nombre de fond* : -- ; *Nombre d'anse* : --
Nombre de panse : -- ; *Nombre de profil* : --
Total NR : 2

• **B2010.7.7742-objet non individualisé**

Bibracte, PC1, chantier école ; Unité de fouille : 7742
Catégorie céramique : MICACB
Forme : Jarre ; *Type* : P26
Nombre de bord : 1 ; *Nombre de fond* : -- ; *Nombre d'anse* : --
Nombre de panse : -- ; *Nombre de profil* : --
Total NR : 1

• **B2010.7.7742.17**

Bibracte, PC1, chantier école ; Unité de fouille : 7742
Catégorie céramique : MICACFIN
Forme : Pot ; *Type* : P4a
Nombre de bord : 2 ; *Nombre de fond* : -- ; *Nombre d'anse* : --
Nombre de panse : -- ; *Nombre de profil* : --
Total NR : 2

• **B2010.7.7742-objet non individualisé**

Bibracte, PC1, chantier école ; Unité de fouille : 7742
Catégorie céramique : MICACG
Forme : Couvercle ; *Type* : --
Nombre de bord : 1 ; *Nombre de fond* : -- ; *Nombre d'anse* : --
Nombre de panse : 1 ; *Nombre de profil* : --
Total NR : 2

• **B2010.7.7742-objet non individualisé**

Bibracte, PC1, chantier école ; Unité de fouille : 7742
Catégorie céramique : MICACG
Forme : Pot ; *Type* : P19c
Nombre de bord : 1 ; *Nombre de fond* : -- ; *Nombre d'anse* : --
Nombre de panse : -- ; *Nombre de profil* : --
Total NR : 1

• **B2010.7.7742-objet non individualisé**

Bibracte, PC1, chantier école ; Unité de fouille : 7742
Catégorie céramique : MICACMIFIN
Forme : Marmite ; *Type* : --
Nombre de bord : -- ; *Nombre de fond* : 1 ; *Nombre d'anse* : --
Nombre de panse : -- ; *Nombre de profil* : --
Total NR : 1

• **B2010.7.7742.22**

Bibracte, PC1, chantier école ; Unité de fouille : 7742
Catégorie céramique : MICACMIFIN
Forme : Pot ; *Type* : Var P2
Nombre de bord : 1 ; *Nombre de fond* : -- ; *Nombre d'anse* : --
Nombre de panse : -- ; *Nombre de profil* : --
Total NR : 1

• **B2010.7.7742.12**

Bibracte, PC1, chantier école ; Unité de fouille : 7742
Catégorie céramique : MICACMIFIN
Forme : Couvercle ; *Type* : Cv3
Nombre de bord : 1 ; *Nombre de fond* : -- ; *Nombre d'anse* : --
Nombre de panse : -- ; *Nombre de profil* : --
Total NR : 1

• **B2010.7.7742.14**

Bibracte, PC1, chantier école ; Unité de fouille : 7742
Catégorie céramique : MICACMIFIN
Forme : Pot ; *Type* : P20b
Nombre de bord : 1 ; *Nombre de fond* : -- ; *Nombre d'anse* : --
Nombre de panse : -- ; *Nombre de profil* : --
Total NR : 1

• **B2010.7.7742.18**

Bibracte, PC1, chantier école ; Unité de fouille : 7742
Catégorie céramique : MICACMIFIN
Forme : Pot ; *Type* : P4b
Nombre de bord : 1 ; *Nombre de fond* : -- ; *Nombre d'anse* : --
Nombre de panse : -- ; *Nombre de profil* : --
Total NR : 1

• **B2010.7.7742.16**

Bibracte, PC1, chantier école ; Unité de fouille : 7742
Catégorie céramique : MICACMIFIN
Forme : Marmite ; *Type* : M5b
Nombre de bord : 1 ; *Nombre de fond* : -- ; *Nombre d'anse* : --
Nombre de panse : -- ; *Nombre de profil* : --
Total NR : 1

• **B2010.7.7742-objet non individualisé**

Bibracte, PC1, chantier école ; Unité de fouille : 7742
Catégorie céramique : MICACMIFIN
Forme : Pot ; *Type* : Var. P2
Nombre de bord : 1 ; *Nombre de fond* : -- ; *Nombre d'anse* : --
Nombre de panse : -- ; *Nombre de profil* : --
Total NR : 1

• **B2010.7.7742-objet non individualisé**

Bibracte, PC1, chantier école ; Unité de fouille : 7742
Catégorie céramique : PCCRU
Forme : -- ; *Type* : --
Nombre de bord : -- ; *Nombre de fond* : -- ; *Nombre d'anse* : --
Nombre de panse : 2 ; *Nombre de profil* : --
Total NR : 2

• **B2010.7.7742-objet non individualisé**

Bibracte, PC1, chantier école ; Unité de fouille : 7742
Catégorie céramique : PCCRU
Forme : Cruche ; *Type* : Cr6
Nombre de bord : 1 ; *Nombre de fond* : -- ; *Nombre d'anse* : --
Nombre de panse : -- ; *Nombre de profil* : --
Total NR : 1

• **B2010.7.7742-objet non individualisé**

Bibracte, PC1, chantier école ; Unité de fouille : 7742
Catégorie céramique : PCCRU
Forme : Cruche ; *Type* : Cr-
Nombre de bord : -- ; *Nombre de fond* : 1 ; *Nombre d'anse* : --
Nombre de panse : -- ; *Nombre de profil* : --
Total NR : 1

• **B2010.7.7742-objet non individualisé**

Bibracte, PC1, chantier école ; Unité de fouille : 7742
Catégorie céramique : PCENGOB
Forme : -- ; *Type* : --
Nombre de bord : -- ; *Nombre de fond* : -- ; *Nombre d'anse* : --
Nombre de panse : 1 ; *Nombre de profil* : --
Total NR : 1

• **B2010.7.7742-objet non individualisé**

Bibracte, PC1, chantier école ; Unité de fouille : 7742
Catégorie céramique : PCGROS
Forme : -- ; *Type* : --
Nombre de bord : -- ; *Nombre de fond* : -- ; *Nombre d'anse* : --
Nombre de panse : 1 ; *Nombre de profil* : --
Total NR : 1

• **B2010.7.7742-objet non individualisé**

Bibracte, PC1, chantier école ; Unité de fouille : 7742
Catégorie céramique : PCGROSCN
Forme : -- ; *Type* : --
Nombre de bord : -- ; *Nombre de fond* : -- ; *Nombre d'anse* : --
Nombre de panse : 1 ; *Nombre de profil* : --
Total NR : 1

• **B2010.7.7742.6**

Bibracte, PC1, chantier école ; Unité de fouille : 7742
Catégorie céramique : PGFINH
Forme : Assiette ; *Type* : A2b
Nombre de bord : 1 ; *Nombre de fond* : ; *Nombre d'anse* : --
Nombre de panse : -- ; *Nombre de profil* : --
Total NR : 1

• **B2010.7.7742-objet non individualisé**

Bibracte, PC1, chantier école ; Unité de fouille : 7742
Catégorie céramique : PGFINLF
Forme : -- ; *Type* : --
Nombre de bord : 1 ; *Nombre de fond* : 2 ; *Nombre d'anse* : --
Nombre de panse : -- ; *Nombre de profil* : --
Total NR : 3

• **B2010.7.7742.10**

Bibracte, PC1, chantier école ; Unité de fouille : 7742
Catégorie céramique : PGFINLF
Forme : Pot ; Type : P6b
Nombre de bord : 1 ; Nombre de fond : -- ; Nombre
d'anse : --
Nombre de panse : -- ; Nombre de profil : --
Total NR : 1

• **B2010.7.7742.11**

Bibracte, PC1, chantier école ; Unité de fouille : 7742
Catégorie céramique : PGFINLF
Forme : Pot ; Type : P12
Nombre de bord : 1 ; Nombre de fond : -- ; Nombre
d'anse : --
Nombre de panse : -- ; Nombre de profil : --
Total NR : 1

• **B2010.7.7742.12**

Bibracte, PC1, chantier école ; Unité de fouille : 7742
Catégorie céramique : PGFINTN
Forme : Bol ; Type : B9a
Nombre de bord : 1 ; Nombre de fond : -- ; Nombre
d'anse : --
Nombre de panse : -- ; Nombre de profil : --
Total NR : 1

• **B2010.7.7742-objet non individualisé**

Bibracte, PC1, chantier école ; Unité de fouille : 7742
Catégorie céramique : PSGROS
Forme : -- ; Type : --
Nombre de bord : -- ; Nombre de fond : 2 ; Nombre
d'anse : --
Nombre de panse : -- ; Nombre de profil : --
Total NR : 2

• **B2010.7.7742.19**

Bibracte, PC1, chantier école ; Unité de fouille : 7742
Catégorie céramique : PSGROSMOD
Forme : Pot ; Type : P18b
Nombre de bord : 1 ; Nombre de fond : -- ; Nombre
d'anse : --
Nombre de panse : -- ; Nombre de profil : --
Total NR : 1

• **B2010.7.7744-objet non individualisé**

Bibracte, PC1, chantier école ; Unité de fouille : 7744
Catégorie céramique : MICACB
Forme : -- ; Type : --
Nombre de bord : -- ; Nombre de fond : -- ; Nombre
d'anse : --
Nombre de panse : 1 ; Nombre de profil : --
Total NR : 1

• **B2010.7.7744.2**

Bibracte, PC1, chantier école ; Unité de fouille : 7744
Catégorie céramique : MICACB
Forme : Pot ; Type : P19b
Nombre de bord : 1 ; Nombre de fond : -- ; Nombre
d'anse : --
Nombre de panse : -- ; Nombre de profil : --
Total NR : 1

• **B2010.7.7744-objet non individualisé**

Bibracte, PC1, chantier école ; Unité de fouille : 7744
Catégorie céramique : MICACG
Forme : -- ; Type : --
Nombre de bord : -- ; Nombre de fond : -- ; Nombre
d'anse : --
Nombre de panse : 1 ; Nombre de profil : --
Total NR : 1

• **B2010.7.7744-objet non individualisé**

Bibracte, PC1, chantier école ; Unité de fouille : 7744
Catégorie céramique : PCCRU
Forme : -- ; Type : --
Nombre de bord : -- ; Nombre de fond : 1 ; Nombre
d'anse : --
Nombre de panse : 2 ; Nombre de profil : --
Total NR : 3

• **B2010.7.7744-objet non individualisé**

Bibracte, PC1, chantier école ; Unité de fouille : 7744
Catégorie céramique : PCMIFIN
Forme : -- ; Type : --
Nombre de bord : -- ; Nombre de fond : -- ; Nombre
d'anse : --
Nombre de panse : 1 ; Nombre de profil : --
Total NR : 1

• **B2010.7.7744-objet non individualisé**

Bibracte, PC1, chantier école ; Unité de fouille : 7744
Catégorie céramique : PGFINH
Forme : -- ; Type : --
Nombre de bord : -- ; Nombre de fond : 1 ; Nombre
d'anse : --
Nombre de panse : -- ; Nombre de profil : --
Total NR : 1

• **B2010.7.7744-objet non individualisé**

Bibracte, PC1, chantier école ; Unité de fouille : 7744
Catégorie céramique : PGFINLF
Forme : -- ; Type : --
Nombre de bord : 2 ; Nombre de fond : -- ; Nombre
d'anse : --
Nombre de panse : 5 ; Nombre de profil : --
Total NR : 7

• **B2010.7.7744.3**

Bibracte, PC1, chantier école ; Unité de fouille : 7744
Catégorie céramique : PGFINLF
Forme : Bol ; *Type* : B10b
Nombre de bord : 1 ; *Nombre de fond* : -- ; *Nombre d'anse* : --
Nombre de panse : -- ; *Nombre de profil* : --
Total NR : 1

• **B2010.7.7744-objet non individualisé**

Bibracte, PC1, chantier école ; Unité de fouille : 7744
Catégorie céramique : PGMIFIN
Forme : -- ; *Type* : --
Nombre de bord : -- ; *Nombre de fond* : -- ; *Nombre d'anse* : --
Nombre de panse : 1 ; *Nombre de profil* : --
Total NR : 1

• **B2010.7.7744-objet non individualisé**

Bibracte, PC1, chantier école ; Unité de fouille : 7744
Catégorie céramique : PSGROS
Forme : -- ; *Type* : --
Nombre de bord : -- ; *Nombre de fond* : -- ; *Nombre d'anse* : --
Nombre de panse : 9 ; *Nombre de profil* : --
Total NR : 9

• **B2010.7.7744-objet non individualisé**

Bibracte, PC1, chantier école ; Unité de fouille : 7744
Catégorie céramique : PSGROS
Forme : -- ; *Type* : --
Nombre de bord : -- ; *Nombre de fond* : -- ; *Nombre d'anse* : --
Nombre de panse : 1 ; *Nombre de profil* : --
Total NR : 1

• **B2010.7.7744-objet non individualisé**

Bibracte, PC1, chantier école ; Unité de fouille : 7744
Catégorie céramique : REC
Forme : -- ; *Type* : --
Nombre de bord : 4 ; *Nombre de fond* : -- ; *Nombre d'anse* : --
Nombre de panse : 7 ; *Nombre de profil* : --
Total NR : 11

• **B2010.7.7746-objet non individualisé**

Bibracte, PC1, chantier école ; Unité de fouille : 7746
Catégorie céramique : CPBMED
Forme : -- ; *Type* : --
Nombre de bord : -- ; *Nombre de fond* : -- ; *Nombre d'anse* : --
Nombre de panse : 1 ; *Nombre de profil* : --
Total NR : 1

• **B2010.7.7746-objet non individualisé**

Bibracte, PC1, chantier école ; Unité de fouille : 7746
Catégorie céramique : PC-
Forme : -- ; *Type* : --
Nombre de bord : -- ; *Nombre de fond* : -- ; *Nombre d'anse* : --
Nombre de panse : 1 ; *Nombre de profil* : --
Total NR : 1

• **B2010.7.7746-objet non individualisé**

Bibracte, PC1, chantier école ; Unité de fouille : 7746
Catégorie céramique : PCCRU
Forme : -- ; *Type* : --
Nombre de bord : -- ; *Nombre de fond* : -- ; *Nombre d'anse* : 1
Nombre de panse : -- ; *Nombre de profil* : --
Total NR : 1

• **B2010.7.7746-objet non individualisé**

Bibracte, PC1, chantier école ; Unité de fouille : 7746
Catégorie céramique : PCGROSCN
Forme : -- ; *Type* : --
Nombre de bord : 1 ; *Nombre de fond* : -- ; *Nombre d'anse* : --
Nombre de panse : -- ; *Nombre de profil* : --
Total NR : 1

• **B2010.7.7746-objet non individualisé**

Bibracte, PC1, chantier école ; Unité de fouille : 7746
Catégorie céramique : PGFINLF
Forme : -- ; *Type* : --
Nombre de bord : -- ; *Nombre de fond* : 1 ; *Nombre d'anse* : --
Nombre de panse : 1 ; *Nombre de profil* : --
Total NR : 2

• **B2010.7.7747-objet non individualisé**

Bibracte, PC1, chantier école ; Unité de fouille : 7747
Catégorie céramique : CPBMED
Forme : -- ; *Type* : --
Nombre de bord : 1 ; *Nombre de fond* : -- ; *Nombre d'anse* : --
Nombre de panse : 2 ; *Nombre de profil* : --
Total NR : 3

• **B2010.7.7747-objet non individualisé**

Bibracte, PC1, chantier école ; Unité de fouille : 7747
Catégorie céramique : GROS-
Forme : -- ; *Type* : --
Nombre de bord : -- ; *Nombre de fond* : -- ; *Nombre d'anse* : --
Nombre de panse : 1 ; *Nombre de profil* : --
Total NR : 1

• **B2010.7.7747-objet non individualisé**

Bibracte, PC1, chantier école ; Unité de fouille : 7747
Catégorie céramique : MICAC-
Forme : -- ; Type : --
Nombre de bord : -- ; Nombre de fond : -- ; Nombre
d'anse : --
Nombre de panse : 1 ; Nombre de profil : --
Total NR : 1

• **B2010.7.7747-objet non individualisé**

Bibracte, PC1, chantier école ; Unité de fouille : 7747
Catégorie céramique : MICACG
Forme : -- ; Type : --
Nombre de bord : 2 ; Nombre de fond : 2 ; Nombre
d'anse : --
Nombre de panse : 2 ; Nombre de profil : --
Total NR : 6

• **B2010.7.7747-objet non individualisé**

Bibracte, PC1, chantier école ; Unité de fouille : 7747
Catégorie céramique : PC-
Forme : -- ; Type : --
Nombre de bord : 1 ; Nombre de fond : -- ; Nombre
d'anse : --
Nombre de panse : 1 ; Nombre de profil : --
Total NR : 2

• **B2010.7.7747-objet non individualisé**

Bibracte, PC1, chantier école ; Unité de fouille : 7747
Catégorie céramique : PCCRU
Forme : -- ; Type : --
Nombre de bord : -- ; Nombre de fond : -- ; Nombre
d'anse : --
Nombre de panse : 4 ; Nombre de profil : --
Total NR : 4

• **B2010.7.7747-objet non individualisé**

Bibracte, PC1, chantier école ; Unité de fouille : 7747
Catégorie céramique : PCGROSCN
Forme : -- ; Type : --
Nombre de bord : 2 ; Nombre de fond : -- ; Nombre
d'anse : --
Nombre de panse : -- ; Nombre de profil : --
Total NR : 2

• **B2010.7.7747-objet non individualisé**

Bibracte, PC1, chantier école ; Unité de fouille : 7747
Catégorie céramique : PG-
Forme : -- ; Type : --
Nombre de bord : 2 ; Nombre de fond : -- ; Nombre
d'anse : 1
Nombre de panse : -- ; Nombre de profil : --
Total NR : 3

• **B2010.7.7747-objet non individualisé**

Bibracte, PC1, chantier école ; Unité de fouille : 7747
Catégorie céramique : PGFINLF
Forme : -- ; Type : --
Nombre de bord : -- ; Nombre de fond : -- ; Nombre
d'anse : --
Nombre de panse : 3 ; Nombre de profil : --
Total NR : 3

• **B2010.7.7747-objet non individualisé**

Bibracte, PC1, chantier école ; Unité de fouille : 7747
Catégorie céramique : TSIT
Forme : -- ; Type : --
Nombre de bord : -- ; Nombre de fond : 1 ; Nombre
d'anse : --
Nombre de panse : -- ; Nombre de profil : --
Total NR : 1

• **B2010.7.7748-objet non individualisé**

Bibracte, PC1, chantier école ; Unité de fouille : 7748
Catégorie céramique : CAMPB
Forme : Assiette ; Type : A-
Nombre de bord : -- ; Nombre de fond : 1 ; Nombre
d'anse : --
Nombre de panse : -- ; Nombre de profil : --
Total NR : 1

• **B2010.7.7748-objet non individualisé**

Bibracte, PC1, chantier école ; Unité de fouille : 7748
Catégorie céramique : MICACB
Forme : Jarre ; Type : P26
Nombre de bord : 1 ; Nombre de fond : -- ; Nombre
d'anse : --
Nombre de panse : -- ; Nombre de profil : --
Total NR : 1

• **B2010.7.7748-objet non individualisé**

Bibracte, PC1, chantier école ; Unité de fouille : 7748
Catégorie céramique : MICACG
Forme : Pot ; Type : P19d
Nombre de bord : 1 ; Nombre de fond : -- ; Nombre
d'anse : --
Nombre de panse : -- ; Nombre de profil : --
Total NR : 1

• **B2010.7.7748-objet non individualisé**

Bibracte, PC1, chantier école ; Unité de fouille : 7748
Catégorie céramique : MICACG
Forme : Pot ; Type : P18
Nombre de bord : 1 ; Nombre de fond : -- ; Nombre
d'anse : --
Nombre de panse : -- ; Nombre de profil : --
Total NR : 1

• **B2010.7.7748-objet non individualisé**

Bibracte, PC1, chantier école ; Unité de fouille : 7748
Catégorie céramique : MICACG
Forme : -- ; *Type* : --
Nombre de bord : -- ; *Nombre de fond* : -- ; *Nombre d'anse* : --
Nombre de panse : 22 ; *Nombre de profil* : --
Total NR : 22

• **B2010.7.7748-objet non individualisé**

Bibracte, PC1, chantier école ; Unité de fouille : 7748
Catégorie céramique : MICACMIFIN
Forme : Marmite ; *Type* : M-
Nombre de bord : -- ; *Nombre de fond* : 1 ; *Nombre d'anse* : --
Nombre de panse : -- ; *Nombre de profil* : --
Total NR : 1

• **B2010.7.7748-objet non individualisé**

Bibracte, PC1, chantier école ; Unité de fouille : 7748
Catégorie céramique : PCCRU
Forme : -- ; *Type* : --
Nombre de bord : -- ; *Nombre de fond* : -- ; *Nombre d'anse* : --
Nombre de panse : 16 ; *Nombre de profil* : --
Total NR : 16

• **B2010.7.7748-objet non individualisé**

Bibracte, PC1, chantier école ; Unité de fouille : 7748
Catégorie céramique : PCGROS
Forme : -- ; *Type* : --
Nombre de bord : -- ; *Nombre de fond* : -- ; *Nombre d'anse* : --
Nombre de panse : 12 ; *Nombre de profil* : --
Total NR : 12

• **B2010.7.7748-objet non individualisé**

Bibracte, PC1, chantier école ; Unité de fouille : 7748
Catégorie céramique : PCMIFIN
Forme : -- ; *Type* : --
Nombre de bord : -- ; *Nombre de fond* : -- ; *Nombre d'anse* : --
Nombre de panse : 1 ; *Nombre de profil* : --
Total NR : 1

• **B2010.7.7748-objet non individualisé**

Bibracte, PC1, chantier école ; Unité de fouille : 7748
Catégorie céramique : PGFINLF
Forme : Ecuelle ; *Type* : E1b
Nombre de bord : 1 ; *Nombre de fond* : -- ; *Nombre d'anse* : --
Nombre de panse : -- ; *Nombre de profil* : --
Total NR : 1

• **B2010.7.7748-objet non individualisé**

Bibracte, PC1, chantier école ; Unité de fouille : 7748
Catégorie céramique : PGFINLF
Forme : Bol ; *Type* : B3
Nombre de bord : 1 ; *Nombre de fond* : -- ; *Nombre d'anse* : --
Nombre de panse : -- ; *Nombre de profil* : --
Total NR : 1

• **B2010.7.7748-objet non individualisé**

Bibracte, PC1, chantier école ; Unité de fouille : 7748
Catégorie céramique : PGFINLF
Forme : -- ; *Type* : --
Nombre de bord : -- ; *Nombre de fond* : 6 ; *Nombre d'anse* : --
Nombre de panse : 26 ; *Nombre de profil* : --
Total NR : 32

• **B2010.7.7748-objet non individualisé**

Bibracte, PC1, chantier école ; Unité de fouille : 7748
Catégorie céramique : PGFINTN
Forme : Assiette ; *Type* : A2a
Nombre de bord : 1 ; *Nombre de fond* : -- ; *Nombre d'anse* : --
Nombre de panse : 4 ; *Nombre de profil* : --
Total NR : 5

• **B2010.7.7748-objet non individualisé**

Bibracte, PC1, chantier école ; Unité de fouille : 7748
Catégorie céramique : PGMIFIN
Forme : -- ; *Type* : --
Nombre de bord : -- ; *Nombre de fond* : 1 ; *Nombre d'anse* : --
Nombre de panse : 1 ; *Nombre de profil* : --
Total NR : 2

• **B2010.7.7748-objet non individualisé**

Bibracte, PC1, chantier école ; Unité de fouille : 7748
Catégorie céramique : PSGROS
Forme : Ecuelle ; *Type* : Var E7c
Nombre de bord : 1 ; *Nombre de fond* : -- ; *Nombre d'anse* : --
Nombre de panse : -- ; *Nombre de profil* : --
Total NR : 1

• **B2010.7.7748-objet non individualisé**

Bibracte, PC1, chantier école ; Unité de fouille : 7748
Catégorie céramique : PSGROS
Forme : Ecuelle ; *Type* : Var Cv3
Nombre de bord : 1 ; *Nombre de fond* : -- ; *Nombre d'anse* : --
Nombre de panse : -- ; *Nombre de profil* : --
Total NR : 1

• **B2010.7.7748-objet non individualisé**

Bibracte, PC1, chantier école ; Unité de fouille : 7748
Catégorie céramique : PSGROS
Forme : -- ; Type : --
Nombre de bord : -- ; Nombre de fond : -- ; Nombre d'anse : --
Nombre de panse : 20 ; Nombre de profil : --
Total NR : 20

• **B2010.7.7748-objet non individualisé**

Bibracte, PC1, chantier école ; Unité de fouille : 7748
Catégorie céramique : REC
Forme : -- ; Type : --
Nombre de bord : 3 ; Nombre de fond : 2 ; Nombre d'anse : --
Nombre de panse : -- ; Nombre de profil : --
Total NR : 5

• **B2010.7.7749-objet non individualisé**

Bibracte, PC1, chantier école ; Unité de fouille : 7749
Catégorie céramique : PCGROS
Forme : -- ; Type : --
Nombre de bord : -- ; Nombre de fond : -- ; Nombre d'anse : --
Nombre de panse : 1 ; Nombre de profil : --
Total NR : 1

• **B2010.7.7750-objet non individualisé**

Bibracte, PC1, chantier école ; Unité de fouille : 7750
Catégorie céramique : CPBMED
Forme : -- ; Type : --
Nombre de bord : 2 ; Nombre de fond : -- ; Nombre d'anse : --
Nombre de panse : 1 ; Nombre de profil : --
Total NR : 3

• **B2010.7.7750-objet non individualisé**

Bibracte, PC1, chantier école ; Unité de fouille : 7750
Catégorie céramique : MICACG
Forme : -- ; Type : --
Nombre de bord : -- ; Nombre de fond : -- ; Nombre d'anse : --
Nombre de panse : 1 ; Nombre de profil : --
Total NR : 1

• **B2010.7.7750.8**

Bibracte, PC1, chantier école ; Unité de fouille : 7750
Catégorie céramique : MICACMIFIN
Forme : Marmite ; Type : M-
Nombre de bord : 1 ; Nombre de fond : -- ; Nombre d'anse : --
Nombre de panse : -- ; Nombre de profil : --
Total NR : 1

• **B2010.7.7750-objet non individualisé**

Bibracte, PC1, chantier école ; Unité de fouille : 7750
Catégorie céramique : MICACMIFIN
Forme : -- ; Type : --
Nombre de bord : -- ; Nombre de fond : -- ; Nombre d'anse : --
Nombre de panse : 1 ; Nombre de profil : --
Total NR : 1

• **B2010.7.7762-objet non individualisé**

Bibracte, PC1, chantier école ; Unité de fouille : 7762
Catégorie céramique : PARFINA
Forme : -- ; Type : --
Nombre de bord : -- ; Nombre de fond : -- ; Nombre d'anse : --
Nombre de panse : 1 ; Nombre de profil : --
Total NR : 1

• **B2010.7.7762-objet non individualisé**

Bibracte, PC1, chantier école ; Unité de fouille : 7762
Catégorie céramique : PC-
Forme : -- ; Type : --
Nombre de bord : -- ; Nombre de fond : -- ; Nombre d'anse : --
Nombre de panse : 2 ; Nombre de profil : --
Total NR : 2

• **B2010.7.7762-objet non individualisé**

Bibracte, PC1, chantier école ; Unité de fouille : 7762
Catégorie céramique : PCCRU
Forme : -- ; Type : --
Nombre de bord : -- ; Nombre de fond : -- ; Nombre d'anse : --
Nombre de panse : 1 ; Nombre de profil : --
Total NR : 1

• **B2010.7.7762-objet non individualisé**

Bibracte, PC1, chantier école ; Unité de fouille : 7762
Catégorie céramique : PCMIFIN
Forme : -- ; Type : --
Nombre de bord : -- ; Nombre de fond : -- ; Nombre d'anse : --
Nombre de panse : 1 ; Nombre de profil : --
Total NR : 1

• **B2010.7.7762-objet non individualisé**

Bibracte, PC1, chantier école ; Unité de fouille : 7762
Catégorie céramique : PGFINH
Forme : -- ; Type : --
Nombre de bord : -- ; Nombre de fond : 1 ; Nombre d'anse : --
Nombre de panse : -- ; Nombre de profil : --
Total NR : 1

• **B2010.7.7762-objet non individualisé**

Bibracte, PC1, chantier école ; Unité de fouille : 7762
Catégorie céramique : PGFINLF
Forme : -- ; *Type* : --
Nombre de bord : 1 ; *Nombre de fond* : -- ; *Nombre d'anse* : --
Nombre de panse : -- ; *Nombre de profil* : --
Total NR : 1

• **B2010.7.7762-objet non individualisé**

Bibracte, PC1, chantier école ; Unité de fouille : 7762
Catégorie céramique : PSGROS
Forme : -- ; *Type* : --
Nombre de bord : -- ; *Nombre de fond* : 2 ; *Nombre d'anse* : --
Nombre de panse : -- ; *Nombre de profil* : --
Total NR : 2

• **B2010.7.7762-objet non individualisé**

Bibracte, PC1, chantier école ; Unité de fouille : 7762
Catégorie céramique : REC
Forme : -- ; *Type* : --
Nombre de bord : -- ; *Nombre de fond* : -- ; *Nombre d'anse* : --
Nombre de panse : 3 ; *Nombre de profil* : --
Total NR : 3

• **B2010.7.7765-objet non individualisé**

Bibracte, PC1, chantier école ; Unité de fouille : 7765
Catégorie céramique : MICACG
Forme : -- ; *Type* : --
Nombre de bord : -- ; *Nombre de fond* : -- ; *Nombre d'anse* : --
Nombre de panse : 1 ; *Nombre de profil* : --
Total NR : 1

• **B2010.7.7765-objet non individualisé**

Bibracte, PC1, chantier école ; Unité de fouille : 7765
Catégorie céramique : PC-
Forme : -- ; *Type* : --
Nombre de bord : -- ; *Nombre de fond* : 1 ; *Nombre d'anse* : --
Nombre de panse : -- ; *Nombre de profil* : --
Total NR : 1

• **B2010.7.7765-objet non individualisé**

Bibracte, PC1, chantier école ; Unité de fouille : 7765
Catégorie céramique : PCCRUC
Forme : Cruche ; *Type* : --
Nombre de bord : 1 ; *Nombre de fond* : -- ; *Nombre d'anse* : --
Nombre de panse : -- ; *Nombre de profil* : --
Total NR : 1

• **B2010.7.7770-objet non individualisé**

Bibracte, PC1, chantier école ; Unité de fouille : 7770
Catégorie céramique : MICACG
Forme : Couvercle ; *Type* : --
Nombre de bord : 1 ; *Nombre de fond* : -- ; *Nombre d'anse* : --
Nombre de panse : -- ; *Nombre de profil* : --
Total NR : 1

• **B2010.7.7770-objet non individualisé**

Bibracte, PC1, chantier école ; Unité de fouille : 7770
Catégorie céramique : PGFINLF
Forme : -- ; *Type* : --
Nombre de bord : -- ; *Nombre de fond* : -- ; *Nombre d'anse* : --
Nombre de panse : 1 ; *Nombre de profil* : --
Total NR : 1

• **B2010.7.7773-objet non individualisé**

Bibracte, PC1, chantier école ; Unité de fouille : 7773
Catégorie céramique : PARFINB
Forme : Gobelet ; *Type* : G12?
Nombre de bord : 1 ; *Nombre de fond* : -- ; *Nombre d'anse* : --
Nombre de panse : -- ; *Nombre de profil* : --
Total NR : 1

• **B2010.7.7773-objet non individualisé**

Bibracte, PC1, chantier école ; Unité de fouille : 7773
Catégorie céramique : PCGROS
Forme : -- ; *Type* : --
Nombre de bord : -- ; *Nombre de fond* : -- ; *Nombre d'anse* : --
Nombre de panse : 1 ; *Nombre de profil* : --
Total NR : 1

• **B2010.7.7773-objet non individualisé**

Bibracte, PC1, chantier école ; Unité de fouille : 7773
Catégorie céramique : PGFINLF
Forme : -- ; *Type* : --
Nombre de bord : -- ; *Nombre de fond* : -- ; *Nombre d'anse* : --
Nombre de panse : 1 ; *Nombre de profil* : --
Total NR : 1

• **B2010.7.7774-objet non individualisé**

Bibracte, PC1, chantier école ; Unité de fouille : 7774
Catégorie céramique : PCGROS
Forme : -- ; *Type* : --
Nombre de bord : -- ; *Nombre de fond* : -- ; *Nombre d'anse* : --
Nombre de panse : 1 ; *Nombre de profil* : --
Total NR : 1

• **B2010.7.7777-objet non individualisé**

Bibracte, PC1, chantier école ; Unité de fouille : 7777
Catégorie céramique : PGMIFIN
Forme : -- ; Type : --
Nombre de bord : -- ; Nombre de fond : -- ; Nombre d'anse : --
Nombre de panse : 1 ; Nombre de profil : --
Total NR : 1

• **B2010.7.7777.1**

Bibracte, PC1, chantier école ; Unité de fouille : 7777
Catégorie céramique : TSIT
Forme : Assiette ; Type : Ha. 1c
Nombre de bord : 1 ; Nombre de fond : -- ; Nombre d'anse : --
Nombre de panse : -- ; Nombre de profil : --
Total NR : 1

• **B2010.7.7789-objet non individualisé**

Bibracte, PC1, chantier école ; Unité de fouille : 7789
Catégorie céramique : PC-
Forme : -- ; Type : --
Nombre de bord : -- ; Nombre de fond : -- ; Nombre d'anse : --
Nombre de panse : 1 ; Nombre de profil : --
Total NR : 1

• **B2010.7.7789-objet non individualisé**

Bibracte, PC1, chantier école ; Unité de fouille : 7789
Catégorie céramique : PCGROSCN
Forme : -- ; Type : --
Nombre de bord : -- ; Nombre de fond : -- ; Nombre d'anse : --
Nombre de panse : 1 ; Nombre de profil : --
Total NR : 1

• **B2010.7.7789-objet non individualisé**

Bibracte, PC1, chantier école ; Unité de fouille : 7789
Catégorie céramique : PGFINLF
Forme : -- ; Type : --
Nombre de bord : -- ; Nombre de fond : -- ; Nombre d'anse : --
Nombre de panse : 1 ; Nombre de profil : --
Total NR : 1

• **B2010.7.7789-objet non individualisé**

Bibracte, PC1, chantier école ; Unité de fouille : 7789
Catégorie céramique : PGMIFIN
Forme : -- ; Type : --
Nombre de bord : -- ; Nombre de fond : -- ; Nombre d'anse : --
Nombre de panse : 3 ; Nombre de profil : --
Total NR : 3

• **B2010.7.7789-objet non individualisé**

Bibracte, PC1, chantier école ; Unité de fouille : 7789
Catégorie céramique : PSGROS
Forme : -- ; Type : --
Nombre de bord : -- ; Nombre de fond : -- ; Nombre d'anse : --
Nombre de panse : 2 ; Nombre de profil : --
Total NR : 2

• **B2010.7.7790-objet non individualisé**

Bibracte, PC1, chantier école ; Unité de fouille : 7790
Catégorie céramique : PGFINLF
Forme : -- ; Type : --
Nombre de bord : 1 ; Nombre de fond : -- ; Nombre d'anse : --
Nombre de panse : -- ; Nombre de profil : --
Total NR : 1

• **B2010.7.7792-objet non individualisé**

Bibracte, PC1, chantier école ; Unité de fouille : 7792
Catégorie céramique : PC-
Forme : -- ; Type : --
Nombre de bord : -- ; Nombre de fond : 1 ; Nombre d'anse : --
Nombre de panse : -- ; Nombre de profil : --
Total NR : 1

• **B2010.7.7811-objet non individualisé**

Bibracte, PC1, chantier école ; Unité de fouille : 7811
Catégorie céramique : GROS-
Forme : -- ; Type : --
Nombre de bord : -- ; Nombre de fond : -- ; Nombre d'anse : --
Nombre de panse : 1 ; Nombre de profil : --
Total NR : 1

• **B2011.7.7831.15**

Bibracte, PC1, chantier école ; Unité de fouille : 7831
Catégorie céramique : MICACB
Forme : Jarre ; Type : Var P25b
Nombre de bord : 1 ; Nombre de fond : -- ; Nombre d'anse : --
Nombre de panse : -- ; Nombre de profil : --
Total NR : 1

• **B2011.7.7831.11**

Bibracte, PC1, chantier école ; Unité de fouille : 7831
Catégorie céramique : MICACB
Forme : -- ; Type : P19c
Nombre de bord : 1 ; Nombre de fond : -- ; Nombre d'anse : --
Nombre de panse : -- ; Nombre de profil : --
Total NR : 1

• **B2011.7.7831.12**

Bibracte, PC1, chantier école ; Unité de fouille : 7831
Catégorie céramique : MICACB
Forme : -- ; *Type* : P19b
Nombre de bord : 1 ; *Nombre de fond* : -- ; *Nombre d'anse* : --
Nombre de panse : -- ; *Nombre de profil* : --
Total NR : 1

• **B2011.7.7831-objet non individualisé**

Bibracte, PC1, chantier école ; Unité de fouille : 7831
Catégorie céramique : MICACG
Forme : -- ; *Type* : --
Nombre de bord : -- ; *Nombre de fond* : -- ; *Nombre d'anse* : --
Nombre de panse : 1 ; *Nombre de profil* : --
Total NR : 1

• **B2011.7.7831-objet non individualisé**

Bibracte, PC1, chantier école ; Unité de fouille : 7831
Catégorie céramique : MICACG
Forme : -- ; *Type* : P26
Nombre de bord : 1 ; *Nombre de fond* : -- ; *Nombre d'anse* : --
Nombre de panse : -- ; *Nombre de profil* : --
Total NR : 1

• **B2011.7.7831-objet non individualisé**

Bibracte, PC1, chantier école ; Unité de fouille : 7831
Catégorie céramique : MICACG
Forme : -- ; *Type* : P19d
Nombre de bord : 1 ; *Nombre de fond* : -- ; *Nombre d'anse* : --
Nombre de panse : -- ; *Nombre de profil* : --
Total NR : 1

• **B2011.7.7831-objet non individualisé**

Bibracte, PC1, chantier école ; Unité de fouille : 7831
Catégorie céramique : MICACG
Forme : -- ; *Type* : P19c
Nombre de bord : 1 ; *Nombre de fond* : -- ; *Nombre d'anse* : --
Nombre de panse : -- ; *Nombre de profil* : --
Total NR : 1

• **B2011.7.7831.28**

Bibracte, PC1, chantier école ; Unité de fouille : 7831
Catégorie céramique : MICACG
Forme : -- ; *Type* : P19c
Nombre de bord : 1 ; *Nombre de fond* : -- ; *Nombre d'anse* : --
Nombre de panse : -- ; *Nombre de profil* : --
Total NR : 1

• **B2011.7.7831.21**

Bibracte, PC1, chantier école ; Unité de fouille : 7831
Catégorie céramique : MICACMIFIN
Forme : -- ; *Type* : E7c
Nombre de bord : 1 ; *Nombre de fond* : -- ; *Nombre d'anse* : --
Nombre de panse : -- ; *Nombre de profil* : --
Total NR : 1

• **B2011.7.7831-objet non individualisé**

Bibracte, PC1, chantier école ; Unité de fouille : 7831
Catégorie céramique : PC-
Forme : -- ; *Type* : --
Nombre de bord : -- ; *Nombre de fond* : 2 ; *Nombre d'anse* : --
Nombre de panse : 11 ; *Nombre de profil* : --
Total NR : 13

• **B2011.7.7831-objet non individualisé**

Bibracte, PC1, chantier école ; Unité de fouille : 7831
Catégorie céramique : PCCRU
Forme : -- ; *Type* : --
Nombre de bord : -- ; *Nombre de fond* : 3 ; *Nombre d'anse* : 1
Nombre de panse : 12 ; *Nombre de profil* : --
Total NR : 16

• **B2011.7.7831-objet non individualisé**

Bibracte, PC1, chantier école ; Unité de fouille : 7831
Catégorie céramique : PCCRU
Forme : Cruche ; *Type* : Cr5
Nombre de bord : 1 ; *Nombre de fond* : -- ; *Nombre d'anse* : --
Nombre de panse : -- ; *Nombre de profil* : --
Total NR : 1

• **B2011.7.7831.6**

Bibracte, PC1, chantier école ; Unité de fouille : 7831
Catégorie céramique : PCCRU
Forme : Cruche ; *Type* : Cr5b
Nombre de bord : 1 ; *Nombre de fond* : -- ; *Nombre d'anse* : --
Nombre de panse : -- ; *Nombre de profil* : --
Total NR : 1

• **B2011.7.7831.13**

Bibracte, PC1, chantier école ; Unité de fouille : 7831
Catégorie céramique : PCGROS
Forme : -- ; *Type* : Var P25
Nombre de bord : 2 ; *Nombre de fond* : -- ; *Nombre d'anse* : --
Nombre de panse : -- ; *Nombre de profil* : --
Total NR : 2

• **B2011.7.7831.14**

Bibracte, PC1, chantier école ; Unité de fouille : 7831
Catégorie céramique : PCGROS
Forme : -- ; Type : P24a
Nombre de bord : 1 ; Nombre de fond : -- ; Nombre d'anse : --
Nombre de panse : -- ; Nombre de profil : --
Total NR : 1

• **B2011.7.7831.29**

Bibracte, PC1, chantier école ; Unité de fouille : 7831
Catégorie céramique : PCLUSTR
Forme : -- ; Type : P5
Nombre de bord : 1 ; Nombre de fond : -- ; Nombre d'anse : --
Nombre de panse : -- ; Nombre de profil : --
Total NR : 1

• **B2011.7.7831-objet non individualisé**

Bibracte, PC1, chantier école ; Unité de fouille : 7831
Catégorie céramique : PCMOR
Forme : -- ; Type : --
Nombre de bord : -- ; Nombre de fond : -- ; Nombre d'anse : --
Nombre de panse : 5 ; Nombre de profil : --
Total NR : 5

• **B2011.7.7831.30**

Bibracte, PC1, chantier école ; Unité de fouille : 7831
Catégorie céramique : PCMOR
Forme : -- ; Type : Mor2?
Nombre de bord : 1 ; Nombre de fond : -- ; Nombre d'anse : --
Nombre de panse : -- ; Nombre de profil : --
Total NR : 1

• **B2011.7.7831-objet non individualisé**

Bibracte, PC1, chantier école ; Unité de fouille : 7831
Catégorie céramique : PCMOR
Forme : -- ; Type : --
Nombre de bord : 1 ; Nombre de fond : -- ; Nombre d'anse : --
Nombre de panse : -- ; Nombre de profil : --
Total NR : 1

• **B2011.7.7831.20**

Bibracte, PC1, chantier école ; Unité de fouille : 7831
Catégorie céramique : PCMOR
Forme : -- ; Type : Mor2
Nombre de bord : 1 ; Nombre de fond : -- ; Nombre d'anse : --
Nombre de panse : -- ; Nombre de profil : --
Total NR : 1

• **B2011.7.7831-objet non individualisé**

Bibracte, PC1, chantier école ; Unité de fouille : 7831
Catégorie céramique : PGFINH
Forme : -- ; Type : --
Nombre de bord : -- ; Nombre de fond : -- ; Nombre d'anse : --
Nombre de panse : 1 ; Nombre de profil : --
Total NR : 1

• **B2011.7.7831-objet non individualisé**

Bibracte, PC1, chantier école ; Unité de fouille : 7831
Catégorie céramique : PGFINLF
Forme : -- ; Type : --
Nombre de bord : -- ; Nombre de fond : -- ; Nombre d'anse : --
Nombre de panse : 1 ; Nombre de profil : --
Total NR : 1

• **B2011.7.7831-objet non individualisé**

Bibracte, PC1, chantier école ; Unité de fouille : 7831
Catégorie céramique : PGFINLF
Forme : -- ; Type : --
Nombre de bord : 1 ; Nombre de fond : 4 ; Nombre d'anse : --
Nombre de panse : 20 ; Nombre de profil : --
Total NR : 25

• **B2011.7.7831-objet non individualisé**

Bibracte, PC1, chantier école ; Unité de fouille : 7831
Catégorie céramique : PGFINLF
Forme : -- ; Type : --
Nombre de bord : 1 ; Nombre de fond : -- ; Nombre d'anse : --
Nombre de panse : -- ; Nombre de profil : --
Total NR : 1

• **B2011.7.7831.17**

Bibracte, PC1, chantier école ; Unité de fouille : 7831
Catégorie céramique : PGFINLF
Forme : -- ; Type : A2a
Nombre de bord : 1 ; Nombre de fond : -- ; Nombre d'anse : --
Nombre de panse : -- ; Nombre de profil : --
Total NR : 1

• **B2011.7.7831.18**

Bibracte, PC1, chantier école ; Unité de fouille : 7831
Catégorie céramique : PGFINLF
Forme : -- ; Type : A1a
Nombre de bord : 1 ; Nombre de fond : -- ; Nombre d'anse : --
Nombre de panse : -- ; Nombre de profil : --
Total NR : 1

• **B2011.7.7831.19**

Bibracte, PC1, chantier école ; Unité de fouille : 7831
Catégorie céramique : PGFINLF
Forme : -- ; *Type* : E1b
Nombre de bord : 1 ; *Nombre de fond* : -- ; *Nombre d'anse* : --
Nombre de panse : -- ; *Nombre de profil* : --
Total NR : 1

• **B2011.7.7831.25**

Bibracte, PC1, chantier école ; Unité de fouille : 7831
Catégorie céramique : PGFINLF
Forme : -- ; *Type* : B10b
Nombre de bord : 1 ; *Nombre de fond* : -- ; *Nombre d'anse* : --
Nombre de panse : -- ; *Nombre de profil* : --
Total NR : 1

• **B2011.7.7831.24**

Bibracte, PC1, chantier école ; Unité de fouille : 7831
Catégorie céramique : PGFINLF
Forme : -- ; *Type* : A2a
Nombre de bord : 1 ; *Nombre de fond* : -- ; *Nombre d'anse* : --
Nombre de panse : -- ; *Nombre de profil* : --
Total NR : 1

• **B2011.7.7831.23**

Bibracte, PC1, chantier école ; Unité de fouille : 7831
Catégorie céramique : PGFINLF
Forme : -- ; *Type* : B10b
Nombre de bord : 1 ; *Nombre de fond* : -- ; *Nombre d'anse* : --
Nombre de panse : -- ; *Nombre de profil* : --
Total NR : 1

• **B2011.7.7831.27**

Bibracte, PC1, chantier école ; Unité de fouille : 7831
Catégorie céramique : PGFINLF
Forme : -- ; *Type* : A2c
Nombre de bord : 1 ; *Nombre de fond* : -- ; *Nombre d'anse* : --
Nombre de panse : -- ; *Nombre de profil* : --
Total NR : 1

• **B2011.7.7831-objet non individualisé**

Bibracte, PC1, chantier école ; Unité de fouille : 7831
Catégorie céramique : PGFINTN
Forme : -- ; *Type* : --
Nombre de bord : -- ; *Nombre de fond* : 1 ; *Nombre d'anse* : --
Nombre de panse : 1 ; *Nombre de profil* : --
Total NR : 2

• **B2011.7.7831-objet non individualisé**

Bibracte, PC1, chantier école ; Unité de fouille : 7831
Catégorie céramique : PSGROS
Forme : -- ; *Type* : --
Nombre de bord : -- ; *Nombre de fond* : 2 ; *Nombre d'anse* : --
Nombre de panse : 2 ; *Nombre de profil* : --
Total NR : 4

• **B2011.7.7831.7**

Bibracte, PC1, chantier école ; Unité de fouille : 7831
Catégorie céramique : PSGROS
Forme : Ecuelle ; *Type* : Var E4b
Nombre de bord : 1 ; *Nombre de fond* : -- ; *Nombre d'anse* : --
Nombre de panse : -- ; *Nombre de profil* : --
Total NR : 1

• **B2011.7.7831.8**

Bibracte, PC1, chantier école ; Unité de fouille : 7831
Catégorie céramique : PSGROS
Forme : -- ; *Type* : E9
Nombre de bord : 1 ; *Nombre de fond* : -- ; *Nombre d'anse* : --
Nombre de panse : -- ; *Nombre de profil* : --
Total NR : 1

• **B2011.7.7831-objet non individualisé**

Bibracte, PC1, chantier école ; Unité de fouille : 7831
Catégorie céramique : REC
Forme : -- ; *Type* : --
Nombre de bord : 8 ; *Nombre de fond* : 3 ; *Nombre d'anse* : 1
Nombre de panse : 49 ; *Nombre de profil* : --
Total NR : 61

• **B2011.7.7832-objet non individualisé**

Bibracte, PC1, chantier école ; Unité de fouille : 7832
Catégorie céramique : PCCRU
Forme : -- ; *Type* : --
Nombre de bord : -- ; *Nombre de fond* : -- ; *Nombre d'anse* : --
Nombre de panse : 1 ; *Nombre de profil* : --
Total NR : 1

• **B2011.7.7832-objet non individualisé**

Bibracte, PC1, chantier école ; Unité de fouille : 7832
Catégorie céramique : REC
Forme : -- ; *Type* : --
Nombre de bord : -- ; *Nombre de fond* : -- ; *Nombre d'anse* : --
Nombre de panse : 1 ; *Nombre de profil* : --
Total NR : 1

• **B2011.7.7833.8**

Bibracte, PC1, chantier école ; Unité de fouille : 7833
Catégorie céramique : MICACG
Forme : Pot ; *Type* : P19d
Nombre de bord : 1 ; *Nombre de fond* : -- ; *Nombre d'anse* : --
Nombre de panse : -- ; *Nombre de profil* : --
Total NR : 1

• **B2011.7.7833-objet non individualisé**

Bibracte, PC1, chantier école ; Unité de fouille : 7833
Catégorie céramique : PC-
Forme : -- ; *Type* : --
Nombre de bord : 1 ; *Nombre de fond* : -- ; *Nombre d'anse* : --
Nombre de panse : -- ; *Nombre de profil* : --
Total NR : 3

• **B2011.7.7833.7**

Bibracte, PC1, chantier école ; Unité de fouille : 7833
Catégorie céramique : PCCRU
Forme : Cruche ; *Type* : Cr5
Nombre de bord : 1 ; *Nombre de fond* : -- ; *Nombre d'anse* : --
Nombre de panse : -- ; *Nombre de profil* : --
Total NR : 1

• **B2011.7.7833-objet non individualisé**

Bibracte, PC1, chantier école ; Unité de fouille : 7833
Catégorie céramique : PCCRU
Forme : -- ; *Type* : --
Nombre de bord : -- ; *Nombre de fond* : -- ; *Nombre d'anse* : --
Nombre de panse : 2 ; *Nombre de profil* : --
Total NR : 2

• **B2011.7.7833-objet non individualisé**

Bibracte, PC1, chantier école ; Unité de fouille : 7833
Catégorie céramique : PCGROSCN
Forme : -- ; *Type* : --
Nombre de bord : -- ; *Nombre de fond* : -- ; *Nombre d'anse* : --
Nombre de panse : -- ; *Nombre de profil* : --
Total NR : 1

• **B2011.7.7833-objet non individualisé**

Bibracte, PC1, chantier école ; Unité de fouille : 7833
Catégorie céramique : PGFINLF
Forme : -- ; *Type* : --
Nombre de bord : 1 ; *Nombre de fond* : -- ; *Nombre d'anse* : --
Nombre de panse : -- ; *Nombre de profil* : --
Total NR : 1

• **B2011.7.7833.3**

Bibracte, PC1, chantier école ; Unité de fouille : 7833
Catégorie céramique : PGFINLF
Forme : Assiette ; *Type* : A15
Nombre de bord : 1 ; *Nombre de fond* : -- ; *Nombre d'anse* : --
Nombre de panse : -- ; *Nombre de profil* : --
Total NR : 1

• **B2011.7.7833.5**

Bibracte, PC1, chantier école ; Unité de fouille : 7833
Catégorie céramique : PGFINLF
Forme : Ecuelle ; *Type* : E1b
Nombre de bord : 1 ; *Nombre de fond* : -- ; *Nombre d'anse* : --
Nombre de panse : -- ; *Nombre de profil* : --
Total NR : 1

• **B2011.7.7833.4**

Bibracte, PC1, chantier école ; Unité de fouille : 7833
Catégorie céramique : PGFINLF
Forme : Assiette ; *Type* : A2b
Nombre de bord : 1 ; *Nombre de fond* : -- ; *Nombre d'anse* : --
Nombre de panse : -- ; *Nombre de profil* : --
Total NR : 1

• **B2011.7.7833-objet non individualisé**

Bibracte, PC1, chantier école ; Unité de fouille : 7833
Catégorie céramique : PGFINLF
Forme : -- ; *Type* : --
Nombre de bord : 1 ; *Nombre de fond* : -- ; *Nombre d'anse* : --
Nombre de panse : -- ; *Nombre de profil* : --
Total NR : 1

• **B2011.7.7833-objet non individualisé**

Bibracte, PC1, chantier école ; Unité de fouille : 7833
Catégorie céramique : PGFINTN
Forme : -- ; *Type* : --
Nombre de bord : -- ; *Nombre de fond* : -- ; *Nombre d'anse* : --
Nombre de panse : -- ; *Nombre de profil* : --
Total NR : 1

• **B2011.7.7833.6**

Bibracte, PC1, chantier école ; Unité de fouille : 7833
Catégorie céramique : PGFINTN
Forme : Coupe ; *Type* : C5c
Nombre de bord : 1 ; *Nombre de fond* : -- ; *Nombre d'anse* : --
Nombre de panse : -- ; *Nombre de profil* : --
Total NR : 1

• **B2011.7.7833-objet non individualisé**

Bibracte, PC1, chantier école ; Unité de fouille : 7833
Catégorie céramique : REC
Forme : -- ; *Type* : --
Nombre de bord : 4 ; *Nombre de fond* : -- ; *Nombre d'anse* : --
Nombre de panse : 4 ; *Nombre de profil* : --
Total NR : 8

• **B2011.7.7835-objet non individualisé**

Bibracte, PC1, chantier école ; Unité de fouille : 7835
Catégorie céramique : GROS-
Forme : -- ; *Type* : --
Nombre de bord : -- ; *Nombre de fond* : -- ; *Nombre d'anse* : --
Nombre de panse : 3 ; *Nombre de profil* : --
Total NR : 3

• **B2011.7.7835-objet non individualisé**

Bibracte, PC1, chantier école ; Unité de fouille : 7835
Catégorie céramique : MICAC-
Forme : -- ; *Type* : --
Nombre de bord : 1 ; *Nombre de fond* : -- ; *Nombre d'anse* : --
Nombre de panse : -- ; *Nombre de profil* : --
Total NR : 1

• **B2011.7.7835-objet non individualisé**

Bibracte, PC1, chantier école ; Unité de fouille : 7835
Catégorie céramique : MICACMIFIN
Forme : -- ; *Type* : --
Nombre de bord : -- ; *Nombre de fond* : 1 ; *Nombre d'anse* : --
Nombre de panse : -- ; *Nombre de profil* : --
Total NR : 1

• **B2011.7.7836.2**

Bibracte, PC1, chantier école ; Unité de fouille : 7835
Catégorie céramique : PC-
Forme : Balsamaire ; *Type* : --
Nombre de bord : ; *Nombre de fond* : -- ; *Nombre d'anse* : --
Nombre de panse : 1 ; *Nombre de profil* : --
Total NR : 1

• **B2011.7.7835-objet non individualisé**

Bibracte, PC1, chantier école ; Unité de fouille : 7835
Catégorie céramique : PCCRU
Forme : -- ; *Type* : --
Nombre de bord : 1 ; *Nombre de fond* : -- ; *Nombre d'anse* : 1
Nombre de panse : -- ; *Nombre de profil* : --
Total NR : 2

• **B2011.7.7835-objet non individualisé**

Bibracte, PC1, chantier école ; Unité de fouille : 7835
Catégorie céramique : REC
Forme : -- ; *Type* : --
Nombre de bord : 1 ; *Nombre de fond* : -- ; *Nombre d'anse* : --
Nombre de panse : 3 ; *Nombre de profil* : --
Total NR : 4

• **B2011.7.7836-objet non individualisé**

Bibracte, PC1, chantier école ; Unité de fouille : 7836
Catégorie céramique : GROS-
Forme : -- ; *Type* : --
Nombre de bord : 1 ; *Nombre de fond* : 1 ; *Nombre d'anse* : --
Nombre de panse : -- ; *Nombre de profil* : --
Total NR : 2

• **B2011.7.7836.3**

Bibracte, PC1, chantier école ; Unité de fouille : 7836
Catégorie céramique : MICAC-
Forme : Assiette ; *Type* : A2a
Nombre de bord : 1 ; *Nombre de fond* : -- ; *Nombre d'anse* : --
Nombre de panse : 2 ; *Nombre de profil* : --
Total NR : 3

• **B2011.7.7836-objet non individualisé**

Bibracte, PC1, chantier école ; Unité de fouille : 7836
Catégorie céramique : PCCRU
Forme : -- ; *Type* : --
Nombre de bord : 1 ; *Nombre de fond* : 2 ; *Nombre d'anse* : 2
Nombre de panse : 6 ; *Nombre de profil* : --
Total NR : 11

• **B2011.7.7836.1**

Bibracte, PC1, chantier école ; Unité de fouille : 7836
Catégorie céramique : REC
Forme : -- ; *Type* : --
Nombre de bord : 7 ; *Nombre de fond* : 5 ; *Nombre d'anse* : --
Nombre de panse : 27 ; *Nombre de profil* : --
Total NR : 39

• **B2011.7.7836-objet non individualisé**

Bibracte, PC1, chantier école ; Unité de fouille : 7836
Catégorie céramique : TSIT
Forme : -- ; *Type* : --
Nombre de bord : -- ; *Nombre de fond* : -- ; *Nombre d'anse* : --
Nombre de panse : 1 ; *Nombre de profil* : --
Total NR : 1

• **B2011.7.7837-objet non individualisé**

Bibracte, PC1, chantier école ; Unité de fouille : 7837
Catégorie céramique : REC
Forme : -- ; Type : --
Nombre de bord : -- ; Nombre de fond : -- ; Nombre d'anse : --
Nombre de panse : 1 ; Nombre de profil : --
Total NR : 1

• **B2011.7.7838.5**

Bibracte, PC1, chantier école ; Unité de fouille : 7838
Catégorie céramique : GROS-
Forme : Ecuelle ; Type : E7c
Nombre de bord : 1 ; Nombre de fond : 1 ; Nombre d'anse : --
Nombre de panse : 3 ; Nombre de profil : --
Total NR : 5

• **B2011.7.7838-objet non individualisé**

Bibracte, PC1, chantier école ; Unité de fouille : 7838
Catégorie céramique : PCCRU
Forme : -- ; Type : --
Nombre de bord : -- ; Nombre de fond : -- ; Nombre d'anse : --
Nombre de panse : 1 ; Nombre de profil : --
Total NR : 1

• **B2011.7.7838-objet non individualisé**

Bibracte, PC1, chantier école ; Unité de fouille : 7838
Catégorie céramique : PCMIFIN
Forme : -- ; Type : --
Nombre de bord : -- ; Nombre de fond : 1 ; Nombre d'anse : --
Nombre de panse : -- ; Nombre de profil : --
Total NR : 1

• **B2011.7.7838.6**

Bibracte, PC1, chantier école ; Unité de fouille : 7838
Catégorie céramique : PGFINH
Forme : Assiette ; Type : A2b
Nombre de bord : 2 ; Nombre de fond : 1 ; Nombre d'anse : --
Nombre de panse : 4 ; Nombre de profil : --
Total NR : 7

• **B2011.7.7838-objet non individualisé**

Bibracte, PC1, chantier école ; Unité de fouille : 7838
Catégorie céramique : PGFINLF
Forme : -- ; Type : --
Nombre de bord : 2 ; Nombre de fond : 2 ; Nombre d'anse : --
Nombre de panse : 3 ; Nombre de profil : --
Total NR : 7

• **B2011.7.7838-objet non individualisé**

Bibracte, PC1, chantier école ; Unité de fouille : 7838
Catégorie céramique : PS-
Forme : -- ; Type : --
Nombre de bord : -- ; Nombre de fond : -- ; Nombre d'anse : --
Nombre de panse : 1 ; Nombre de profil : --
Total NR : 1

• **B2011.7.7838-objet non individualisé**

Bibracte, PC1, chantier école ; Unité de fouille : 7838
Catégorie céramique : PSFINA
Forme : -- ; Type : --
Nombre de bord : 1 ; Nombre de fond : -- ; Nombre d'anse : --
Nombre de panse : -- ; Nombre de profil : --
Total NR : 1

• **B2011.7.7838-objet non individualisé**

Bibracte, PC1, chantier école ; Unité de fouille : 7838
Catégorie céramique : REC
Forme : -- ; Type : --
Nombre de bord : -- ; Nombre de fond : -- ; Nombre d'anse : --
Nombre de panse : 1 ; Nombre de profil : --
Total NR : 1

• **B2011.7.7839-objet non individualisé**

Bibracte, PC1, chantier école ; Unité de fouille : 7839
Catégorie céramique : PGFINLF
Forme : -- ; Type : --
Nombre de bord : -- ; Nombre de fond : -- ; Nombre d'anse : --
Nombre de panse : 1 ; Nombre de profil : --
Total NR : 1

• **B2011.7.7839-objet non individualisé**

Bibracte, PC1, chantier école ; Unité de fouille : 7839
Catégorie céramique : REC
Forme : -- ; Type : --
Nombre de bord : -- ; Nombre de fond : -- ; Nombre d'anse : --
Nombre de panse : 3 ; Nombre de profil : --
Total NR : 3

• **B2011.7.7850-objet non individualisé**

Bibracte, PC1, chantier école ; Unité de fouille : 7850
Catégorie céramique : MICACG
Forme : -- ; Type : --
Nombre de bord : -- ; Nombre de fond : -- ; Nombre d'anse : --
Nombre de panse : 1 ; Nombre de profil : --
Total NR : 1

• **B2011.7.7850-objet non individualisé**

Bibracte, PC1, chantier école ; Unité de fouille : 7850
Catégorie céramique : MICACMIFIN
Forme : -- ; *Type* : --
Nombre de bord : -- ; *Nombre de fond* : -- ; *Nombre d'anse* : --
Nombre de panse : 1 ; *Nombre de profil* : --
Total NR : 1

• **B2011.7.7850-objet non individualisé**

Bibracte, PC1, chantier école ; Unité de fouille : 7850
Catégorie céramique : PCGROS
Forme : -- ; *Type* : --
Nombre de bord : -- ; *Nombre de fond* : 1 ; *Nombre d'anse* : --
Nombre de panse : -- ; *Nombre de profil* : --
Total NR : 1

• **B2011.7.7857-objet non individualisé**

Bibracte, PC1, chantier école ; Unité de fouille : 7857
Catégorie céramique : REC
Forme : -- ; *Type* : --
Nombre de bord : -- ; *Nombre de fond* : -- ; *Nombre d'anse* : --
Nombre de panse : 2 ; *Nombre de profil* : --
Total NR : 2

• **B2011.7.7861-objet non individualisé**

Bibracte, PC1, chantier école ; Unité de fouille : 7861
Catégorie céramique : PCCRU
Forme : -- ; *Type* : --
Nombre de bord : -- ; *Nombre de fond* : 2 ; *Nombre d'anse* : --
Nombre de panse : -- ; *Nombre de profil* : --
Total NR : 2

• **B2011.7.7862-objet non individualisé**

Bibracte, PC1, chantier école ; Unité de fouille : 7862
Catégorie céramique : PCCRU
Forme : -- ; *Type* : --
Nombre de bord : -- ; *Nombre de fond* : -- ; *Nombre d'anse* : --
Nombre de panse : -- ; *Nombre de profil* : --
Total NR : 0

• **B2011.7.7862-objet non individualisé**

Bibracte, PC1, chantier école ; Unité de fouille : 7862
Catégorie céramique : PCGROSCN
Forme : -- ; *Type* : --
Nombre de bord : -- ; *Nombre de fond* : -- ; *Nombre d'anse* : --
Nombre de panse : -- ; *Nombre de profil* : --
Total NR : 0

• **B2011.7.7862.1**

Bibracte, PC1, chantier école ; Unité de fouille : 7862
Catégorie céramique : PGFINLF
Forme : Bol ; *Type* : B6b
Nombre de bord : 1 ; *Nombre de fond* : -- ; *Nombre d'anse* : --
Nombre de panse : -- ; *Nombre de profil* : --
Total NR : 1

• **B2011.7.7862-objet non individualisé**

Bibracte, PC1, chantier école ; Unité de fouille : 7862
Catégorie céramique : REC
Forme : -- ; *Type* : --
Nombre de bord : -- ; *Nombre de fond* : -- ; *Nombre d'anse* : --
Nombre de panse : -- ; *Nombre de profil* : --
Total NR : 0

• **B2011.7.7862-objet non individualisé**

Bibracte, PC1, chantier école ; Unité de fouille : 7862
Catégorie céramique : TSGM
Forme : -- ; *Type* : --
Nombre de bord : -- ; *Nombre de fond* : -- ; *Nombre d'anse* : --
Nombre de panse : -- ; *Nombre de profil* : --
Total NR : 0

• **B2011.7.7864-objet non individualisé**

Bibracte, PC1, chantier école ; Unité de fouille : 7864
Catégorie céramique : PCCRU
Forme : -- ; *Type* : --
Nombre de bord : -- ; *Nombre de fond* : -- ; *Nombre d'anse* : --
Nombre de panse : 1 ; *Nombre de profil* : --
Total NR : 1

• **B2011.7.7864-objet non individualisé**

Bibracte, PC1, chantier école ; Unité de fouille : 7864
Catégorie céramique : PGFINLF
Forme : -- ; *Type* : --
Nombre de bord : -- ; *Nombre de fond* : -- ; *Nombre d'anse* : --
Nombre de panse : 1 ; *Nombre de profil* : --
Total NR : 1

• **B2011.7.7864-objet non individualisé**

Bibracte, PC1, chantier école ; Unité de fouille : 7864
Catégorie céramique : TSGM
Forme : -- ; *Type* : --
Nombre de bord : -- ; *Nombre de fond* : -- ; *Nombre d'anse* : --
Nombre de panse : 1 ; *Nombre de profil* : --
Total NR : 1

• **B2011.7.7867-objet non individualisé**

Bibracte, PC1, chantier école ; Unité de fouille : 7867
Catégorie céramique : PC-
Forme : -- ; Type : --
Nombre de bord : -- ; Nombre de fond : -- ; Nombre
d'anse : --
Nombre de panse : 1 ; Nombre de profil : --
Total NR : 1

• **B2011.7.7867-objet non individualisé**

Bibracte, PC1, chantier école ; Unité de fouille : 7867
Catégorie céramique : REC
Forme : -- ; Type : --
Nombre de bord : -- ; Nombre de fond : -- ; Nombre
d'anse : --
Nombre de panse : 1 ; Nombre de profil : --
Total NR : 1

• **B2011.7.7869-objet non individualisé**

Bibracte, PC1, chantier école ; Unité de fouille : 7869
Catégorie céramique : PCMOR
Forme : Mortier ; Type : Mor1b
Nombre de bord : 1 ; Nombre de fond : -- ; Nombre
d'anse : --
Nombre de panse : 6 ; Nombre de profil : --
Total NR : 7

• **B2011.7.7869.1**

Bibracte, PC1, chantier école ; Unité de fouille : 7869
Catégorie céramique : PGFINLF
Forme : Coupe ; Type : C4b
Nombre de bord : 1 ; Nombre de fond : -- ; Nombre
d'anse : --
Nombre de panse : -- ; Nombre de profil : --
Total NR : 1

• **B2011.7.7869-objet non individualisé**

Bibracte, PC1, chantier école ; Unité de fouille : 7869
Catégorie céramique : PGFINTN
Forme : -- ; Type : --
Nombre de bord : -- ; Nombre de fond : -- ; Nombre
d'anse : --
Nombre de panse : 3 ; Nombre de profil : --
Total NR : 3

• **B2011.7.7869-objet non individualisé**

Bibracte, PC1, chantier école ; Unité de fouille : 7869
Catégorie céramique : PSGROS
Forme : -- ; Type : --
Nombre de bord : -- ; Nombre de fond : -- ; Nombre
d'anse : --
Nombre de panse : 3 ; Nombre de profil : --
Total NR : 3

• **B2011.7.7882-objet non individualisé**

Bibracte, PC1, chantier école ; Unité de fouille : 7882
Catégorie céramique : MICACG
Forme : -- ; Type : --
Nombre de bord : -- ; Nombre de fond : -- ; Nombre
d'anse : --
Nombre de panse : 1 ; Nombre de profil : --
Total NR : 1

• **B2011.7.7882.7**

Bibracte, PC1, chantier école ; Unité de fouille : 7882
Catégorie céramique : MICACMIFIN
Forme : Pot ; Type : P4b
Nombre de bord : 1 ; Nombre de fond : -- ; Nombre
d'anse : --
Nombre de panse : 1 ; Nombre de profil : --
Total NR : 2

• **B2011.7.7882-objet non individualisé**

Bibracte, PC1, chantier école ; Unité de fouille : 7882
Catégorie céramique : PCCRU
Forme : -- ; Type : --
Nombre de bord : -- ; Nombre de fond : 1 ; Nombre
d'anse : --
Nombre de panse : 2 ; Nombre de profil : --
Total NR : 3

• **B2011.7.7882-objet non individualisé**

Bibracte, PC1, chantier école ; Unité de fouille : 7882
Catégorie céramique : PCGROS
Forme : -- ; Type : --
Nombre de bord : -- ; Nombre de fond : -- ; Nombre
d'anse : --
Nombre de panse : 1 ; Nombre de profil : --
Total NR : 1

• **B2011.7.7882-objet non individualisé**

Bibracte, PC1, chantier école ; Unité de fouille : 7882
Catégorie céramique : PGFINLF
Forme : -- ; Type : --
Nombre de bord : -- ; Nombre de fond : -- ; Nombre
d'anse : --
Nombre de panse : 8 ; Nombre de profil : --
Total NR : 8

• **B2011.7.7882.5 et 6**

Bibracte, PC1, chantier école ; Unité de fouille : 7882
Catégorie céramique : PGFINTN
Forme : Jeton ; Type : --
Nombre de bord : -- ; Nombre de fond : -- ; Nombre
d'anse : --
Nombre de panse : 2 ; Nombre de profil : --
Total NR : 2

• **B2011.7.7882-objet non individualisé**

Bibracte, PC1, chantier école ; Unité de fouille : 7882
Catégorie céramique : PGMIFIN
Forme : -- ; *Type* : --
Nombre de bord : -- ; *Nombre de fond* : -- ; *Nombre d'anse* : --
Nombre de panse : 1 ; *Nombre de profil* : --
Total NR : 1

• **B2011.7.7882.9**

Bibracte, PC1, chantier école ; Unité de fouille : 7882
Catégorie céramique : PSGROS
Forme : Ecuelle ; *Type* : E8a
Nombre de bord : 1 ; *Nombre de fond* : -- ; *Nombre d'anse* : --
Nombre de panse : 2 ; *Nombre de profil* : --
Total NR : 3

• **B2012.7.7838.1**

Bibracte, PC1, chantier école ; Unité de fouille : 7938
Catégorie céramique : MICACB
Forme : Pot ; *Type* : P18b
Nombre de bord : 1 ; *Nombre de fond* : -- ; *Nombre d'anse* : --
Nombre de panse : -- ; *Nombre de profil* : --
Total NR : 1

• **B2012.7.7938-objet non individualisé**

Bibracte, PC1, chantier école ; Unité de fouille : 7938
Catégorie céramique : MICACG
Forme : -- ; *Type* : --
Nombre de bord : -- ; *Nombre de fond* : -- ; *Nombre d'anse* : --
Nombre de panse : 1 ; *Nombre de profil* : --
Total NR : 1

• **B2012.7.7938-objet non individualisé**

Bibracte, PC1, chantier école ; Unité de fouille : 7938
Catégorie céramique : PCCRU
Forme : -- ; *Type* : --
Nombre de bord : 1 ; *Nombre de fond* : -- ; *Nombre d'anse* : --
Nombre de panse : 1 ; *Nombre de profil* : --
Total NR : 2

• **B2012.7.7938-objet non individualisé**

Bibracte, PC1, chantier école ; Unité de fouille : 7938
Catégorie céramique : PCGROS
Forme : -- ; *Type* : --
Nombre de bord : -- ; *Nombre de fond* : -- ; *Nombre d'anse* : --
Nombre de panse : 2 ; *Nombre de profil* : --
Total NR : 2

• **B2012.7.7938-objet non individualisé**

Bibracte, PC1, chantier école ; Unité de fouille : 7938
Catégorie céramique : PCGROSCN
Forme : Pot ; *Type* : P19a
Nombre de bord : 1 ; *Nombre de fond* : -- ; *Nombre d'anse* : --
Nombre de panse : -- ; *Nombre de profil* : --
Total NR : 1

• **B2012.7.7938-objet non individualisé**

Bibracte, PC1, chantier école ; Unité de fouille : 7938
Catégorie céramique : PCGROSCN
Forme : -- ; *Type* : --
Nombre de bord : -- ; *Nombre de fond* : -- ; *Nombre d'anse* : --
Nombre de panse : 1 ; *Nombre de profil* : --
Total NR : 1

• **B2012.7.7938-objet non individualisé**

Bibracte, PC1, chantier école ; Unité de fouille : 7938
Catégorie céramique : PGFINH
Forme : -- ; *Type* : --
Nombre de bord : -- ; *Nombre de fond* : -- ; *Nombre d'anse* : --
Nombre de panse : 1 ; *Nombre de profil* : --
Total NR : 1

• **B2012.7.7938-objet non individualisé**

Bibracte, PC1, chantier école ; Unité de fouille : 7938
Catégorie céramique : PGFINLF
Forme : -- ; *Type* : --
Nombre de bord : -- ; *Nombre de fond* : 2 ; *Nombre d'anse* : --
Nombre de panse : 1 ; *Nombre de profil* : --
Total NR : 3

• **B2012.7.7938-objet non individualisé**

Bibracte, PC1, chantier école ; Unité de fouille : 7938
Catégorie céramique : PGMIFIN
Forme : Pot ; *Type* : H.T.
Nombre de bord : 1 ; *Nombre de fond* : -- ; *Nombre d'anse* : --
Nombre de panse : -- ; *Nombre de profil* : --
Total NR : 1

• **B2012.7.7938-objet non individualisé**

Bibracte, PC1, chantier école ; Unité de fouille : 7938
Catégorie céramique : REC
Forme : -- ; *Type* : --
Nombre de bord : -- ; *Nombre de fond* : -- ; *Nombre d'anse* : --
Nombre de panse : 7 ; *Nombre de profil* : --
Total NR : 7

• **B2012.7.7939-objet non individualisé**

Bibracte, PC1, chantier école ; Unité de fouille : 7939
Catégorie céramique : PCGROSCN
Forme : Pot ; Type : P24b ?
Nombre de bord : 1 ; Nombre de fond : -- ; Nombre d'anse : --
Nombre de panse : -- ; Nombre de profil : --
Total NR : 1

• **B2012.7.7939-objet non individualisé**

Bibracte, PC1, chantier école ; Unité de fouille : 7939
Catégorie céramique : PCGROSCN
Forme : Jarre ; Type : P26
Nombre de bord : 1 ; Nombre de fond : -- ; Nombre d'anse : --
Nombre de panse : -- ; Nombre de profil : --
Total NR : 1

• **B2012.7.7939-objet non individualisé**

Bibracte, PC1, chantier école ; Unité de fouille : 7939
Catégorie céramique : REC
Forme : -- ; Type : --
Nombre de bord : 1 ; Nombre de fond : 1 ; Nombre d'anse : --
Nombre de panse : 5 ; Nombre de profil : --
Total NR : 7

• **B2012.7.7939-objet non individualisé**

Bibracte, PC1, chantier école ; Unité de fouille : 7939
Catégorie céramique : TSIT
Forme : Coupe ; Type : Ha. 10
Nombre de bord : 1 ; Nombre de fond : -- ; Nombre d'anse : --
Nombre de panse : -- ; Nombre de profil : --
Total NR : 1

• **B2012.7.7940-objet non individualisé**

Bibracte, PC1, chantier école ; Unité de fouille : 7940
Catégorie céramique : PCCRU
Forme : -- ; Type : --
Nombre de bord : -- ; Nombre de fond : -- ; Nombre d'anse : --
Nombre de panse : 1 ; Nombre de profil : --
Total NR : 1

• **B2012.7.7943-objet non individualisé**

Bibracte, PC1, chantier école ; Unité de fouille : 7943
Catégorie céramique : MICACFIN
Forme : -- ; Type : --
Nombre de bord : -- ; Nombre de fond : -- ; Nombre d'anse : --
Nombre de panse : 1 ; Nombre de profil : --
Total NR : 1

• **B2012.7.7943-objet non individualisé**

Bibracte, PC1, chantier école ; Unité de fouille : 7943
Catégorie céramique : PC-
Forme : -- ; Type : --
Nombre de bord : -- ; Nombre de fond : -- ; Nombre d'anse : --
Nombre de panse : 1 ; Nombre de profil : --
Total NR : 1

• **B2012.7.7943-objet non individualisé**

Bibracte, PC1, chantier école ; Unité de fouille : 7943
Catégorie céramique : REC
Forme : -- ; Type : --
Nombre de bord : 1 ; Nombre de fond : -- ; Nombre d'anse : --
Nombre de panse : 2 ; Nombre de profil : --
Total NR : 3

• **B2012.7.7946-objet non individualisé**

Bibracte, PC1, chantier école ; Unité de fouille : 7946
Catégorie céramique : PCGROS
Forme : -- ; Type : --
Nombre de bord : -- ; Nombre de fond : -- ; Nombre d'anse : --
Nombre de panse : 1 ; Nombre de profil : --
Total NR : 1

• **B2012.7.7947-objet non individualisé**

Bibracte, PC1, chantier école ; Unité de fouille : 7947
Catégorie céramique : PCCRU
Forme : -- ; Type : --
Nombre de bord : -- ; Nombre de fond : -- ; Nombre d'anse : --
Nombre de panse : 1 ; Nombre de profil : --
Total NR : 1

• **B2012.7.7947-objet non individualisé**

Bibracte, PC1, chantier école ; Unité de fouille : 7947
Catégorie céramique : PCGROS
Forme : -- ; Type : --
Nombre de bord : -- ; Nombre de fond : 1 ; Nombre d'anse : --
Nombre de panse : -- ; Nombre de profil : --
Total NR : 1

• **B2012.7.7847.2 et 3**

Bibracte, PC1, chantier école ; Unité de fouille : 7947
Catégorie céramique : PGFINLF
Forme : Assiette ; Type : A2
Nombre de bord : 2 ; Nombre de fond : ; Nombre d'anse : --
Nombre de panse : -- ; Nombre de profil : --
Total NR : 2

• **B2012.7.7955-objet non individualisé**

Bibracte, PC1, chantier école ; Unité de fouille : 7955
Catégorie céramique : PC-
Forme : -- ; *Type* : --
Nombre de bord : 1 ; *Nombre de fond* : 1 ; *Nombre d'anse* : --
Nombre de panse : 1 ; *Nombre de profil* : --
Total NR : 3

• **B2012.7.7955-objet non individualisé**

Bibracte, PC1, chantier école ; Unité de fouille : 7955
Catégorie céramique : PC-
Forme : -- ; *Type* : --
Nombre de bord : -- ; *Nombre de fond* : -- ; *Nombre d'anse* : --
Nombre de panse : 1 ; *Nombre de profil* : --
Total NR : 1

• **B2012.7.7955-objet non individualisé**

Bibracte, PC1, chantier école ; Unité de fouille : 7955
Catégorie céramique : PCCRUC
Forme : Cruche ; *Type* : Cr1a
Nombre de bord : 1 ; *Nombre de fond* : -- ; *Nombre d'anse* : --
Nombre de panse : -- ; *Nombre de profil* : --
Total NR : 1

• **B2012.7.7955-objet non individualisé**

Bibracte, PC1, chantier école ; Unité de fouille : 7955
Catégorie céramique : PCGROSCN
Forme : -- ; *Type* : --
Nombre de bord : -- ; *Nombre de fond* : -- ; *Nombre d'anse* : --
Nombre de panse : 1 ; *Nombre de profil* : --
Total NR : 1

• **B2012.7.7955-objet non individualisé**

Bibracte, PC1, chantier école ; Unité de fouille : 7955
Catégorie céramique : PG-
Forme : -- ; *Type* : --
Nombre de bord : -- ; *Nombre de fond* : -- ; *Nombre d'anse* : --
Nombre de panse : 1 ; *Nombre de profil* : --
Total NR : 1

• **B2012.7.7956.1**

Bibracte, PC1, chantier école ; Unité de fouille : 7956
Catégorie céramique : TSIT
Forme : -- ; *Type* : --
Nombre de bord : -- ; *Nombre de fond* : -- ; *Nombre d'anse* : --
Nombre de panse : 1 ; *Nombre de profil* : --
Total NR : 1

• **B2012.7.7957-objet non individualisé**

Bibracte, PC1, chantier école ; Unité de fouille : 7957
Catégorie céramique : PC-
Forme : -- ; *Type* : --
Nombre de bord : -- ; *Nombre de fond* : -- ; *Nombre d'anse* : --
Nombre de panse : 2 ; *Nombre de profil* : --
Total NR : 2

• **B2012.7.7959-objet non individualisé**

Bibracte, PC1, chantier école ; Unité de fouille : 7959
Catégorie céramique : PC-
Forme : -- ; *Type* : --
Nombre de bord : 1 ; *Nombre de fond* : -- ; *Nombre d'anse* : --
Nombre de panse : 1 ; *Nombre de profil* : --
Total NR : 2

• **B2012.7.7959-objet non individualisé**

Bibracte, PC1, chantier école ; Unité de fouille : 7959
Catégorie céramique : PSFINA
Forme : -- ; *Type* : --
Nombre de bord : -- ; *Nombre de fond* : -- ; *Nombre d'anse* : --
Nombre de panse : 1 ; *Nombre de profil* : --
Total NR : 1

• **B2012.7.7961-objet non individualisé**

Bibracte, PC1, chantier école ; Unité de fouille : 7961
Catégorie céramique : EIRA
Forme : -- ; *Type* : --
Nombre de bord : -- ; *Nombre de fond* : -- ; *Nombre d'anse* : --
Nombre de panse : 1 ; *Nombre de profil* : --
Total NR : 1

• **B2012.7.7961-objet non individualisé**

Bibracte, PC1, chantier école ; Unité de fouille : 7961
Catégorie céramique : PC-
Forme : -- ; *Type* : --
Nombre de bord : -- ; *Nombre de fond* : -- ; *Nombre d'anse* : --
Nombre de panse : 4 ; *Nombre de profil* : --
Total NR : 4

• **B2012.7.7961-objet non individualisé**

Bibracte, PC1, chantier école ; Unité de fouille : 7961
Catégorie céramique : PC-
Forme : -- ; *Type* : --
Nombre de bord : -- ; *Nombre de fond* : -- ; *Nombre d'anse* : --
Nombre de panse : 1 ; *Nombre de profil* : --
Total NR : 1

• **B2012.7.7961-objet non individualisé**

Bibracte, PC1, chantier école ; Unité de fouille : 7961
Catégorie céramique : PCCRU
Forme : -- ; Type : --
Nombre de bord : -- ; Nombre de fond : -- ; Nombre d'anse : --
Nombre de panse : 1 ; Nombre de profil : --
Total NR : 1

• **B2012.7.7961-objet non individualisé**

Bibracte, PC1, chantier école ; Unité de fouille : 7961
Catégorie céramique : PGFINLF
Forme : -- ; Type : --
Nombre de bord : -- ; Nombre de fond : -- ; Nombre d'anse : --
Nombre de panse : 1 ; Nombre de profil : --
Total NR : 1

• **B2012.7.7961-objet non individualisé**

Bibracte, PC1, chantier école ; Unité de fouille : 7961
Catégorie céramique : PGFINLF
Forme : Assiette ; Type : A2a
Nombre de bord : 1 ; Nombre de fond : -- ; Nombre d'anse : --
Nombre de panse : -- ; Nombre de profil : --
Total NR : 1

• **B2012.7.7961-objet non individualisé**

Bibracte, PC1, chantier école ; Unité de fouille : 7961
Catégorie céramique : PGFINLF
Forme : Ecuelle ; Type : E-
Nombre de bord : 1 ; Nombre de fond : -- ; Nombre d'anse : --
Nombre de panse : -- ; Nombre de profil : --
Total NR : 1

• **B2012.7.7961-objet non individualisé**

Bibracte, PC1, chantier école ; Unité de fouille : 7961
Catégorie céramique : PSFINA
Forme : -- ; Type : --
Nombre de bord : -- ; Nombre de fond : -- ; Nombre d'anse : --
Nombre de panse : 2 ; Nombre de profil : --
Total NR : 2

• **B2012.7.7961.7**

Bibracte, PC1, chantier école ; Unité de fouille : 7961
Catégorie céramique : PSFINA
Forme : Bouteille ; Type : Bt-
Nombre de bord : -- ; Nombre de fond : 1 ; Nombre d'anse : --
Nombre de panse : -- ; Nombre de profil : --
Total NR : 1

• **B2012.7.7961.8**

Bibracte, PC1, chantier école ; Unité de fouille : 7961
Catégorie céramique : PSFINB
Forme : -- ; Type : --
Nombre de bord : 1 ; Nombre de fond : ; Nombre d'anse : --
Nombre de panse : -- ; Nombre de profil : --
Total NR : 1

• **B2012.7.7964-objet non individualisé**

Bibracte, PC1, chantier école ; Unité de fouille : 7964
Catégorie céramique : MICACG
Forme : -- ; Type : --
Nombre de bord : -- ; Nombre de fond : -- ; Nombre d'anse : --
Nombre de panse : 1 ; Nombre de profil : --
Total NR : 1

• **B2012.7.7964-objet non individualisé**

Bibracte, PC1, chantier école ; Unité de fouille : 7964
Catégorie céramique : MICACMIFIN
Forme : Pot ; Type : H.T.
Nombre de bord : 1 ; Nombre de fond : -- ; Nombre d'anse : --
Nombre de panse : -- ; Nombre de profil : --
Total NR : 1

• **B2012.7.7964.1**

Bibracte, PC1, chantier école ; Unité de fouille : 7964
Catégorie céramique : PCENGOB
Forme : -- ; Type : --
Nombre de bord : -- ; Nombre de fond : 1 ; Nombre d'anse : --
Nombre de panse : 1 ; Nombre de profil : --
Total NR : 2

• **B2012.7.7964-objet non individualisé**

Bibracte, PC1, chantier école ; Unité de fouille : 7964
Catégorie céramique : PGFINLF
Forme : -- ; Type : --
Nombre de bord : -- ; Nombre de fond : -- ; Nombre d'anse : --
Nombre de panse : 2 ; Nombre de profil : --
Total NR : 2

• **B2012.7.7971-objet non individualisé**

Bibracte, PC1, chantier école ; Unité de fouille : 7971
Catégorie céramique : MICACB
Forme : -- ; Type : --
Nombre de bord : -- ; Nombre de fond : 1 ; Nombre d'anse : --
Nombre de panse : -- ; Nombre de profil : --
Total NR : 1

• **B2012.7.7971-objet non individualisé**

Bibracte, PC1, chantier école ; Unité de fouille : 7971
Catégorie céramique : MICACG
Forme : -- ; *Type* : --
Nombre de bord : -- ; *Nombre de fond* : -- ; *Nombre d'anse* : --
Nombre de panse : 1 ; *Nombre de profil* : --
Total NR : 1

• **B2012.7.7971-objet non individualisé**

Bibracte, PC1, chantier école ; Unité de fouille : 7971
Catégorie céramique : PCCRU
Forme : -- ; *Type* : --
Nombre de bord : -- ; *Nombre de fond* : -- ; *Nombre d'anse* : 1
Nombre de panse : -- ; *Nombre de profil* : --
Total NR : 1

• **B2012.7.7971-objet non individualisé**

Bibracte, PC1, chantier école ; Unité de fouille : 7971
Catégorie céramique : PGFINLF
Forme : -- ; *Type* : --
Nombre de bord : -- ; *Nombre de fond* : -- ; *Nombre d'anse* : --
Nombre de panse : 1 ; *Nombre de profil* : --
Total NR : 1

• **B2012.7.7972-objet non individualisé**

Bibracte, PC1, chantier école ; Unité de fouille : 7972
Catégorie céramique : EIRA
Forme : -- ; *Type* : --
Nombre de bord : -- ; *Nombre de fond* : -- ; *Nombre d'anse* : --
Nombre de panse : 1 ; *Nombre de profil* : --
Total NR : 1

• **B2012.7.7972.1**

Bibracte, PC1, chantier école ; Unité de fouille : 7972
Catégorie céramique : MICACB
Forme : Jarre ; *Type* : P24/25
Nombre de bord : 1 ; *Nombre de fond* : -- ; *Nombre d'anse* : --
Nombre de panse : -- ; *Nombre de profil* : --
Total NR : 1

• **B2012.7.7972-objet non individualisé**

Bibracte, PC1, chantier école ; Unité de fouille : 7972
Catégorie céramique : PCCRU
Forme : -- ; *Type* : --
Nombre de bord : -- ; *Nombre de fond* : -- ; *Nombre d'anse* : 1
Nombre de panse : -- ; *Nombre de profil* : --
Total NR : 1

• **B2012.7.7972-objet non individualisé**

Bibracte, PC1, chantier école ; Unité de fouille : 7972
Catégorie céramique : PCGROS
Forme : -- ; *Type* : --
Nombre de bord : -- ; *Nombre de fond* : -- ; *Nombre d'anse* : --
Nombre de panse : 1 ; *Nombre de profil* : --
Total NR : 1

• **B2012.7.7972-objet non individualisé**

Bibracte, PC1, chantier école ; Unité de fouille : 7972
Catégorie céramique : PGFINLF
Forme : -- ; *Type* : --
Nombre de bord : 1 ; *Nombre de fond* : -- ; *Nombre d'anse* : --
Nombre de panse : 4 ; *Nombre de profil* : --
Total NR : 5

• **B2012.7.7972.2**

Bibracte, PC1, chantier école ; Unité de fouille : 7972
Catégorie céramique : PGFINLF
Forme : Pot ; *Type* : P1
Nombre de bord : 1 ; *Nombre de fond* : -- ; *Nombre d'anse* : --
Nombre de panse : -- ; *Nombre de profil* : --
Total NR : 1

• **B2012.7.7972.3**

Bibracte, PC1, chantier école ; Unité de fouille : 7972
Catégorie céramique : PGFINLF
Forme : Bouteille ; *Type* : Bt4
Nombre de bord : 1 ; *Nombre de fond* : -- ; *Nombre d'anse* : --
Nombre de panse : -- ; *Nombre de profil* : --
Total NR : 1

• **B2012.7.7972.7**

Bibracte, PC1, chantier école ; Unité de fouille : 7972
Catégorie céramique : PGFINTN
Forme : Bol ; *Type* : --
Nombre de bord : -- ; *Nombre de fond* : -- ; *Nombre d'anse* : --
Nombre de panse : 1 ; *Nombre de profil* : --
Total NR : 1

• **B2012.7.7972.4**

Bibracte, PC1, chantier école ; Unité de fouille : 7972
Catégorie céramique : PGFINTN
Forme : Assiette ; *Type* : A3
Nombre de bord : 4 ; *Nombre de fond* : -- ; *Nombre d'anse* : --
Nombre de panse : -- ; *Nombre de profil* : --
Total NR : 4

• **B2012.7.7972-objet non individualisé**

Bibracte, PC1, chantier école ; Unité de fouille : 7972
Catégorie céramique : PSFINA
Forme : -- ; Type : --
Nombre de bord : -- ; Nombre de fond : -- ; Nombre d'anse : --
Nombre de panse : 2 ; Nombre de profil : --
Total NR : 2

• **B2012.7.7972.5**

Bibracte, PC1, chantier école ; Unité de fouille : 7972
Catégorie céramique : PSGROS
Forme : Couvercle ; Type : Cv2
Nombre de bord : 1 ; Nombre de fond : -- ; Nombre d'anse : --
Nombre de panse : -- ; Nombre de profil : --
Total NR : 1

• **B2012.7.7978-objet non individualisé**

Bibracte, PC1, chantier école ; Unité de fouille : 7978
Catégorie céramique : PC-
Forme : -- ; Type : --
Nombre de bord : -- ; Nombre de fond : -- ; Nombre d'anse : --
Nombre de panse : 4 ; Nombre de profil : --
Total NR : 4

• **B2012.7.7979-objet non individualisé**

Bibracte, PC1, chantier école ; Unité de fouille : 7979
Catégorie céramique : MICACMIFIN
Forme : -- ; Type : --
Nombre de bord : -- ; Nombre de fond : 1 ; Nombre d'anse : --
Nombre de panse : -- ; Nombre de profil : --
Total NR : 1

• **B2012.7.7979-objet non individualisé**

Bibracte, PC1, chantier école ; Unité de fouille : 7979
Catégorie céramique : PCGROS
Forme : -- ; Type : --
Nombre de bord : -- ; Nombre de fond : -- ; Nombre d'anse : --
Nombre de panse : 1 ; Nombre de profil : --
Total NR : 1

• **B2012.7.7979.2**

Bibracte, PC1, chantier école ; Unité de fouille : 7979
Catégorie céramique : TSIT
Forme : Coupe ; Type : Ha. 7b
Nombre de bord : 1 ; Nombre de fond : -- ; Nombre d'anse : --
Nombre de panse : -- ; Nombre de profil : --
Total NR : 1

• **B2012.7.7980-objet non individualisé**

Bibracte, PC1, chantier école ; Unité de fouille : 7980
Catégorie céramique : MICACB
Forme : Pot ; Type : P19b
Nombre de bord : 1 ; Nombre de fond : -- ; Nombre d'anse : --
Nombre de panse : -- ; Nombre de profil : --
Total NR : 1

• **B2012.7.7980-objet non individualisé**

Bibracte, PC1, chantier école ; Unité de fouille : 7980
Catégorie céramique : MICACG
Forme : -- ; Type : --
Nombre de bord : -- ; Nombre de fond : -- ; Nombre d'anse : --
Nombre de panse : 5 ; Nombre de profil : --
Total NR : 5

• **B2012.7.7980.10**

Bibracte, PC1, chantier école ; Unité de fouille : 7980
Catégorie céramique : MICACG
Forme : Pot ; Type : P19c
Nombre de bord : 1 ; Nombre de fond : -- ; Nombre d'anse : --
Nombre de panse : -- ; Nombre de profil : --
Total NR : 1

• **B2012.7.7980.2**

Bibracte, PC1, chantier école ; Unité de fouille : 7980
Catégorie céramique : MICACG
Forme : Pot ; Type : P19d
Nombre de bord : 1 ; Nombre de fond : -- ; Nombre d'anse : --
Nombre de panse : -- ; Nombre de profil : --
Total NR : 1

• **B2012.7.7980.11**

Bibracte, PC1, chantier école ; Unité de fouille : 7980
Catégorie céramique : MICACG
Forme : Ecuelle ; Type : E9
Nombre de bord : 1 ; Nombre de fond : -- ; Nombre d'anse : --
Nombre de panse : -- ; Nombre de profil : --
Total NR : 1

• **B2012.7.7980-objet non individualisé**

Bibracte, PC1, chantier école ; Unité de fouille : 7980
Catégorie céramique : PARFINA
Forme : -- ; Type : --
Nombre de bord : -- ; Nombre de fond : -- ; Nombre d'anse : --
Nombre de panse : 1 ; Nombre de profil : --
Total NR : 1

• **B2012.7.7980.8**

Bibracte, PC1, chantier école ; Unité de fouille : 7980
Catégorie céramique : PARFINB
Forme : -- ; *Type* : --
Nombre de bord : 1 ; *Nombre de fond* : -- ; *Nombre d'anse* : --
Nombre de panse : -- ; *Nombre de profil* : --
Total NR : 1

• **B2012.7.7980-objet non individualisé**

Bibracte, PC1, chantier école ; Unité de fouille : 7980
Catégorie céramique : PC-
Forme : -- ; *Type* : --
Nombre de bord : -- ; *Nombre de fond* : 2 ; *Nombre d'anse* : --
Nombre de panse : 5 ; *Nombre de profil* : --
Total NR : 7

• **B2012.7.7980-objet non individualisé**

Bibracte, PC1, chantier école ; Unité de fouille : 7980
Catégorie céramique : PCCRU
Forme : -- ; *Type* : --
Nombre de bord : -- ; *Nombre de fond* : 1 ; *Nombre d'anse* : 1
Nombre de panse : 1 ; *Nombre de profil* : --
Total NR : 3

• **B2012.7.7980-objet non individualisé**

Bibracte, PC1, chantier école ; Unité de fouille : 7980
Catégorie céramique : PCGROS
Forme : -- ; *Type* : --
Nombre de bord : -- ; *Nombre de fond* : -- ; *Nombre d'anse* : --
Nombre de panse : 1 ; *Nombre de profil* : --
Total NR : 1

• **B2012.7.7980-objet non individualisé**

Bibracte, PC1, chantier école ; Unité de fouille : 7980
Catégorie céramique : PCGROSCN
Forme : -- ; *Type* : --
Nombre de bord : -- ; *Nombre de fond* : 1 ; *Nombre d'anse* : --
Nombre de panse : 40 ; *Nombre de profil* : --
Total NR : 41

• **B2012.7.7980-objet non individualisé**

Bibracte, PC1, chantier école ; Unité de fouille : 7980
Catégorie céramique : PGFINLF
Forme : -- ; *Type* : --
Nombre de bord : 1 ; *Nombre de fond* : -- ; *Nombre d'anse* : --
Nombre de panse : 4 ; *Nombre de profil* : --
Total NR : 5

• **B2012.7.7980.9**

Bibracte, PC1, chantier école ; Unité de fouille : 7980
Catégorie céramique : PGFINLF
Forme : Assiette ; *Type* : A2a
Nombre de bord : 1 ; *Nombre de fond* : -- ; *Nombre d'anse* : --
Nombre de panse : -- ; *Nombre de profil* : --
Total NR : 1

• **B2012.7.7989-objet non individualisé**

Bibracte, PC1, chantier école ; Unité de fouille : 7989
Catégorie céramique : PGFINLF
Forme : -- ; *Type* : --
Nombre de bord : -- ; *Nombre de fond* : -- ; *Nombre d'anse* : --
Nombre de panse : 1 ; *Nombre de profil* : --
Total NR : 1

• **B2012.7.7998-objet non individualisé**

Bibracte, PC1, chantier école ; Unité de fouille : 7998
Catégorie céramique : MICACG
Forme : Ecuelle ; *Type* : E8b
Nombre de bord : 1 ; *Nombre de fond* : -- ; *Nombre d'anse* : --
Nombre de panse : -- ; *Nombre de profil* : --
Total NR : 1

• **B2012.7.7998-objet non individualisé**

Bibracte, PC1, chantier école ; Unité de fouille : 7998
Catégorie céramique : PSFINA
Forme : -- ; *Type* : --
Nombre de bord : -- ; *Nombre de fond* : -- ; *Nombre d'anse* : --
Nombre de panse : 1 ; *Nombre de profil* : --
Total NR : 1

• **B2012.7.8039-objet non individualisé**

Bibracte, PC1, chantier école ; Unité de fouille : 8039
Catégorie céramique : EIRA
Forme : -- ; *Type* : --
Nombre de bord : -- ; *Nombre de fond* : 1 ; *Nombre d'anse* : --
Nombre de panse : -- ; *Nombre de profil* : --
Total NR : 1

• **B2012.7.8039-objet non individualisé**

Bibracte, PC1, chantier école ; Unité de fouille : 8039
Catégorie céramique : MICACB
Forme : -- ; *Type* : --
Nombre de bord : -- ; *Nombre de fond* : 1 ; *Nombre d'anse* : --
Nombre de panse : -- ; *Nombre de profil* : --
Total NR : 1

• **B2012.7.8039-objet non individualisé**

Bibracte, PC1, chantier école ; Unité de fouille : 8039
Catégorie céramique : MICACB
Forme : Pot ; Type : P19b
Nombre de bord : 1 ; Nombre de fond : -- ; Nombre d'anse : --
Nombre de panse : -- ; Nombre de profil : --
Total NR : 1

• **B2012.7.8039-objet non individualisé**

Bibracte, PC1, chantier école ; Unité de fouille : 8039
Catégorie céramique : MICACB
Forme : Jarre ; Type : P24a
Nombre de bord : 1 ; Nombre de fond : -- ; Nombre d'anse : --
Nombre de panse : -- ; Nombre de profil : --
Total NR : 1

• **B2012.7.8039-objet non individualisé**

Bibracte, PC1, chantier école ; Unité de fouille : 8039
Catégorie céramique : MICACG
Forme : -- ; Type : --
Nombre de bord : -- ; Nombre de fond : 1 ; Nombre d'anse : --
Nombre de panse : 2 ; Nombre de profil : --
Total NR : 3

• **B2012.7.8039.2**

Bibracte, PC1, chantier école ; Unité de fouille : 8039
Catégorie céramique : MICACG
Forme : Pot ; Type : P19c
Nombre de bord : -- ; Nombre de fond : -- ; Nombre d'anse : --
Nombre de panse : -- ; Nombre de profil : --
Total NR : 1

• **B2012.7.8039-objet non individualisé**

Bibracte, PC1, chantier école ; Unité de fouille : 8039
Catégorie céramique : MICACG
Forme : Ecuelle ; Type : E8c
Nombre de bord : 3 ; Nombre de fond : -- ; Nombre d'anse : --
Nombre de panse : -- ; Nombre de profil : --
Total NR : 3

• **B2012.7.8039-objet non individualisé**

Bibracte, PC1, chantier école ; Unité de fouille : 8039
Catégorie céramique : MICACG
Forme : Pot ; Type : P17
Nombre de bord : 1 ; Nombre de fond : -- ; Nombre d'anse : --
Nombre de panse : -- ; Nombre de profil : --
Total NR : 1

• **B2012.7.8039-objet non individualisé**

Bibracte, PC1, chantier école ; Unité de fouille : 8039
Catégorie céramique : MICACG
Forme : Pot ; Type : P19a
Nombre de bord : 1 ; Nombre de fond : -- ; Nombre d'anse : --
Nombre de panse : -- ; Nombre de profil : --
Total NR : 1

• **B2012.7.8039-objet non individualisé**

Bibracte, PC1, chantier école ; Unité de fouille : 8039
Catégorie céramique : MICACG
Forme : Pot ; Type : P19b
Nombre de bord : 1 ; Nombre de fond : -- ; Nombre d'anse : --
Nombre de panse : -- ; Nombre de profil : --
Total NR : 1

• **B2012.7.8039-objet non individualisé**

Bibracte, PC1, chantier école ; Unité de fouille : 8039
Catégorie céramique : MICACG
Forme : Jarre ; Type : P24b
Nombre de bord : 1 ; Nombre de fond : -- ; Nombre d'anse : --
Nombre de panse : -- ; Nombre de profil : --
Total NR : 1

• **B2012.7.8039-objet non individualisé**

Bibracte, PC1, chantier école ; Unité de fouille : 8039
Catégorie céramique : MICACMIFIN
Forme : -- ; Type : --
Nombre de bord : -- ; Nombre de fond : -- ; Nombre d'anse : --
Nombre de panse : 1 ; Nombre de profil : --
Total NR : 1

• **B2012.7.8039-objet non individualisé**

Bibracte, PC1, chantier école ; Unité de fouille : 8039
Catégorie céramique : MICACMIFIN
Forme : Marmite ; Type : M-
Nombre de bord : -- ; Nombre de fond : 1 ; Nombre d'anse : --
Nombre de panse : -- ; Nombre de profil : --
Total NR : 1

• **B2012.7.8039-objet non individualisé**

Bibracte, PC1, chantier école ; Unité de fouille : 8039
Catégorie céramique : MICACMIFIN
Forme : Marmite ; Type : M5a
Nombre de bord : 1 ; Nombre de fond : -- ; Nombre d'anse : --
Nombre de panse : -- ; Nombre de profil : --
Total NR : 1

• **B2012.7.8039-objet non individualisé**

Bibracte, PC1, chantier école ; Unité de fouille : 8039
Catégorie céramique : PCCRU
Forme : -- ; *Type* : --
Nombre de bord : -- ; *Nombre de fond* : 1 ; *Nombre d'anse* : 2
Nombre de panse : 9 ; *Nombre de profil* : --
Total NR : 12

• **B2012.7.8039-objet non individualisé**

Bibracte, PC1, chantier école ; Unité de fouille : 8039
Catégorie céramique : PCCRU
Forme : Cruche ; *Type* : Cr6
Nombre de bord : 1 ; *Nombre de fond* : -- ; *Nombre d'anse* : --
Nombre de panse : -- ; *Nombre de profil* : --
Total NR : 1

• **B2012.7.8039.1**

Bibracte, PC1, chantier école ; Unité de fouille : 8039
Catégorie céramique : PCCRU
Forme : Cruche ; *Type* : H.T.
Nombre de bord : 1 ; *Nombre de fond* : -- ; *Nombre d'anse* : --
Nombre de panse : -- ; *Nombre de profil* : --
Total NR : 1

• **B2012.7.8039-objet non individualisé**

Bibracte, PC1, chantier école ; Unité de fouille : 8039
Catégorie céramique : PCGROS
Forme : -- ; *Type* : --
Nombre de bord : -- ; *Nombre de fond* : -- ; *Nombre d'anse* : --
Nombre de panse : 1 ; *Nombre de profil* : --
Total NR : 1

• **B2012.7.8039-objet non individualisé**

Bibracte, PC1, chantier école ; Unité de fouille : 8039
Catégorie céramique : PCGROS
Forme : Ecuelle ; *Type* : E8b
Nombre de bord : 1 ; *Nombre de fond* : -- ; *Nombre d'anse* : --
Nombre de panse : -- ; *Nombre de profil* : --
Total NR : 1

• **B2012.7.8039-objet non individualisé**

Bibracte, PC1, chantier école ; Unité de fouille : 8039
Catégorie céramique : PCGROSCN
Forme : Pot ; *Type* : P19b
Nombre de bord : 1 ; *Nombre de fond* : -- ; *Nombre d'anse* : --
Nombre de panse : -- ; *Nombre de profil* : --
Total NR : 1

• **B2012.7.8039-objet non individualisé**

Bibracte, PC1, chantier école ; Unité de fouille : 8039
Catégorie céramique : PCGROSCN
Forme : Pot ; *Type* : P19d
Nombre de bord : 1 ; *Nombre de fond* : -- ; *Nombre d'anse* : --
Nombre de panse : -- ; *Nombre de profil* : --
Total NR : 1

• **B2012.7.8039-objet non individualisé**

Bibracte, PC1, chantier école ; Unité de fouille : 8039
Catégorie céramique : PCGROSCN
Forme : Jarre ; *Type* : P26
Nombre de bord : 1 ; *Nombre de fond* : -- ; *Nombre d'anse* : --
Nombre de panse : -- ; *Nombre de profil* : --
Total NR : 1

• **B2012.7.8039-objet non individualisé**

Bibracte, PC1, chantier école ; Unité de fouille : 8039
Catégorie céramique : PGFINLF
Forme : -- ; *Type* : --
Nombre de bord : -- ; *Nombre de fond* : 2 ; *Nombre d'anse* : --
Nombre de panse : 9 ; *Nombre de profil* : --
Total NR : 11

• **B2012.7.8039-objet non individualisé**

Bibracte, PC1, chantier école ; Unité de fouille : 8039
Catégorie céramique : PGFINLF
Forme : Bol ; *Type* : B9b
Nombre de bord : -- ; *Nombre de fond* : -- ; *Nombre d'anse* : --
Nombre de panse : 2 ; *Nombre de profil* : --
Total NR : 2

• **B2012.7.8039.3**

Bibracte, PC1, chantier école ; Unité de fouille : 8039
Catégorie céramique : PGFINLF
Forme : Assiette ; *Type* : A5
Nombre de bord : 1 ; *Nombre de fond* : -- ; *Nombre d'anse* : --
Nombre de panse : 1 ; *Nombre de profil* : --
Total NR : 2

• **B2012.7.8039-objet non individualisé**

Bibracte, PC1, chantier école ; Unité de fouille : 8039
Catégorie céramique : PGFINLF
Forme : Assiette ; *Type* : A2b
Nombre de bord : 1 ; *Nombre de fond* : -- ; *Nombre d'anse* : --
Nombre de panse : -- ; *Nombre de profil* : --
Total NR : 1

• **B2012.7.8039.4**

Bibracte, PC1, chantier école ; Unité de fouille : 8039
Catégorie céramique : PGFINLF
Forme : Assiette ; Type : A2c
Nombre de bord : 2 ; Nombre de fond : -- ; Nombre
d'anse : --
Nombre de panse : -- ; Nombre de profil : --
Total NR : 2

• **B2012.7.8039.5**

Bibracte, PC1, chantier école ; Unité de fouille : 8039
Catégorie céramique : PGFINLF
Forme : Assiette ; Type : A6
Nombre de bord : 1 ; Nombre de fond : -- ; Nombre
d'anse : --
Nombre de panse : -- ; Nombre de profil : --
Total NR : 1

• **B2012.7.8039-objet non individualisé**

Bibracte, PC1, chantier école ; Unité de fouille : 8039
Catégorie céramique : PGFINLF
Forme : Assiette ; Type : A17a
Nombre de bord : 1 ; Nombre de fond : -- ; Nombre
d'anse : --
Nombre de panse : -- ; Nombre de profil : --
Total NR : 1

• **B2012.7.8039-objet non individualisé**

Bibracte, PC1, chantier école ; Unité de fouille : 8039
Catégorie céramique : PGFINLF
Forme : Bol ; Type : B10b
Nombre de bord : 1 ; Nombre de fond : -- ; Nombre
d'anse : --
Nombre de panse : -- ; Nombre de profil : --
Total NR : 1

• **B2012.7.8039-objet non individualisé**

Bibracte, PC1, chantier école ; Unité de fouille : 8039
Catégorie céramique : PGFINLF
Forme : Pot ; Type : P15
Nombre de bord : 1 ; Nombre de fond : -- ; Nombre
d'anse : --
Nombre de panse : -- ; Nombre de profil : --
Total NR : 1

• **B2012.7.8039-objet non individualisé**

Bibracte, PC1, chantier école ; Unité de fouille : 8039
Catégorie céramique : PGFINTN
Forme : Assiette ; Type : A2a
Nombre de bord : 1 ; Nombre de fond : -- ; Nombre
d'anse : --
Nombre de panse : -- ; Nombre de profil : --
Total NR : 1

• **B2012.7.8039-objet non individualisé**

Bibracte, PC1, chantier école ; Unité de fouille : 8039
Catégorie céramique : PGFINTN
Forme : Assiette ; Type : A-
Nombre de bord : -- ; Nombre de fond : 1 ; Nombre
d'anse : --
Nombre de panse : -- ; Nombre de profil : --
Total NR : 1

• **B2012.7.8039-objet non individualisé**

Bibracte, PC1, chantier école ; Unité de fouille : 8039
Catégorie céramique : PGFINTN
Forme : -- ; Type : --
Nombre de bord : -- ; Nombre de fond : -- ; Nombre
d'anse : --
Nombre de panse : 1 ; Nombre de profil : --
Total NR : 1

• **B2012.7.8039-objet non individualisé**

Bibracte, PC1, chantier école ; Unité de fouille : 8039
Catégorie céramique : PSGROS
Forme : -- ; Type : --
Nombre de bord : 3 ; Nombre de fond : -- ; Nombre
d'anse : --
Nombre de panse : 4 ; Nombre de profil : --
Total NR : 7

•

Bibracte, PC1, chantier école ; Unité de fouille :
Catégorie céramique :
Forme : ; Type :
Nombre de bord : ; Nombre de fond : ; Nombre d'anse :
Nombre de panse : ; Nombre de profil :
Total NR :



Inventaire analytique des fragments de céramique sigillée de Bibracte portant une estampille

TAMÁS BECK

CHERCHEUR ASSOCIÉ À L'INSTITUT D'ARCHÉOLOGIE DE L'UNIVERSITÉ L. EÖTVÖS, BUDAPEST (HONGRIE)

Les données ici présentées, en cours d'intégration dans bdB, font l'objet d'une synthèse dans le rapport intermédiaire 2013 du programme quadriennal de recherche 2013-2016 sur le Mont Beuvray

nb : les objets présentés ci-dessous qui n'ont pas de numéro d'inventaire n'ont pas été vu par l'auteur au moment du présent rapport et doivent faire l'objet d'une vérification courant 2014. Pour ces objets, l'information est tirée de Martinez 1994.

• **MAN 24259.9**

Four de pains desable refractaire
Forme : -- ; *Autre type* : --
Atelier de production : Arezzo ; *Aire de diffusion* : Neuss 2x, Basel
Localisation de l'estampille : --
Marque : **PROTVS**
Nom du potier : PROTVS
Datation : 15-5 BC
Bibliographie : Bulliot 1899, 71 ; CVA 383.q ; Martinez 1994, No 14

• **Rolin 7372**

Atelier No 7
Forme : -- ; *Autre type* : --
Atelier de production : mainly Arezzo ; *Aire de diffusion* : only Bibracte
Localisation de l'estampille : fond
Marque : **PATI+ horiz palm**
Nom du potier : P.ATTIVS
Datation : 20-1 BC
Bibliographie : Bulliot 1899, 107; pl. LIX.8. ; CVA 194.b.=209.57.(56?) ; Martinez 1994, No 10

• **Rolin 5176**

Maison No 17
Forme : -- ; *Autre type* : na
Atelier de production : Central Italy? ; *Aire de diffusion* : Agrigento, Neuss

Localisation de l'estampille : --

Marque : **L·TITI / IV(S)CV**

Nom du potier : L.TITIVS IVSCVLVS

Datation : 30-15 BC

Bibliographie : Bulliot 1899, 123; pl 30.1. ; CVA 2050.d ;

Martinez 1994, No 47

• **Rolin 7008**

Maison No 35
Forme : -- ; *Autre type* : --
Atelier de production : Arezzo ; *Aire de diffusion* : --
Localisation de l'estampille : fond
Marque : **L·S·G**
Nom du potier : L S(AVFEIVS) G(AVSA)
Datation : 15 BC-AD 10
Bibliographie : Bulliot 1899, 171 ; CVA 1681:35 ; Martinez 1994, No 30

• **Rolin 7011**

Maison No 35
Forme : -- ; *Autre type* : --
Atelier de production : Arezzo ; *Aire de diffusion* : --
Localisation de l'estampille : fond
Marque : **L·TITI / SA^MIA**
Nom du potier : L TETTIVS SAMIA
Datation : 20 BC - AD 5
Bibliographie : Bulliot 1899, 171; pl. LIX. 24 ; CVA 1968:121 ; Martinez 1994, No 42

• **Rolin 6855**

Maison No 48
Forme : -- ; *Autre type* : Ha 4b?
Atelier de production : Arezzo? ; *Aire de diffusion* : Neuss, Lyon 2x, Chiusi
Localisation de l'estampille : --

Marque : **ICARI / V^M(**

Nom du potier : L VMBRICIVS SCAVRVS / ICARVS

Datation : 30-10 BC

Bibliographie : Bulliot 1899, 207? (ICARVS ou ICAVVS);
pl. LIX.6 ; CVA 2441:d ; Martinez 1994, No 58

• **Rolin 6568**

Forum between No 60 and 61 or 62

Forme : -- ; Autre type : Ha 1?

Atelier de production : Arezzo ; Aire de diffusion : --

Localisation de l'estampille : --

Marque : **LETI**

Nom du potier : L TETTIVS

Datation : 20-1 BC

Bibliographie : Bulliot 1899, 219; pl. LIX 5. ; CVA 1965:w ;
Martinez 1994, No 39

• **Rolin 6566**

Forum between No 60 and 62

Forme : -- ; Autre type : Ha 7

Atelier de production : Arezzo ; Aire de diffusion : --

Localisation de l'estampille : --

Marque : **C·CISP**

Nom du potier : C CISPIVS

Datation : 15 BC-AD 5

Bibliographie : Bulliot 1899, 219; pl. LIX.25 ; CVA 436:w ;
Martinez 1994, No 15

• --

Boutiques

Forme : -- ; Autre type : --

Atelier de production : Arezzo/Pisa/Lyon ; Aire de
diffusion : --

Localisation de l'estampille : --

Marque : **ATEI**

Nom du potier : ATEIVS

Datation : 15 BC-AD 30

Bibliographie : Bulliot 1899, 236; pl. XXX. 17 + pl. LIX. 12 ;
CVA 144:288a ; Martinez 1994, No 4

• **Rolin 5535**

Bucherie

Forme : -- ; Autre type : --

Atelier de production : Arezzo ; Aire de diffusion : --

Localisation de l'estampille : --

Marque : **L·)TITI·TY v L·)TITIL·T(F?)**

Nom du potier : L TITIVS THYRSVS

Datation : 20 BC-AD 10

Bibliographie : Bulliot 1899, 241; pl. LIX. 17 ; Martinez
1994, No 48 but that is L.TITI:F 2240

• --

Bucherie

Forme : -- ; Autre type : --

Atelier de production : Arezzo ; Aire de diffusion : --

Localisation de l'estampille : --

Marque : **L TETI / SAM**

Nom du potier : L TETTIVS SAMIA

Datation : 20 BC - AD 5

Bibliographie : Bulliot 1899, 245 ; CVA 1968:122

• **Rolin 5586**

Loges Marchandes

Forme : -- ; Autre type : --

Atelier de production : Gaul ; Aire de diffusion : --

Localisation de l'estampille : --

Marque : **L TITI F**

Nom du potier : L TITIVS F(-)

Datation : 15-1 BC

Bibliographie : Bulliot 1899, 261; pl. LIX 3 ; CVA 2053:d ;
Martinez 1994, 49

• **MAN 10777.1.**

PC1

Forme : -- ; Autre type : indet

Atelier de production : Etruria? ; Aire de diffusion : --

Localisation de l'estampille : fond

Marque : **C·SE^N^T**

Nom du potier : C SENTIVS

Datation : 20 BC-AD 20

Bibliographie : Bulliot 1899, 329; pl LIX 26 ; CVA 1732:78 ;
=Martinez 1994, No 34? Drawing indicates not proper
reading/interpetation (on LIX.6 well visible) written text
also indicates SENT ligatur ;

• **Rolin 5236**

Parc aux Chevaux, PC 7

Forme : -- ; Autre type : Ha 1 ou 2

Atelier de production : Arezzo ; Aire de diffusion : --

Localisation de l'estampille : --

Marque : **HVLA / MPER**

Nom du potier : M PERENNIVS

Datation : 15 BC-AD 5

Bibliographie : Bulliot 1899, 399, pl. XXX.11, pl LIX 15 ;
CVA 1268:13 ; Martinez 1994, No 25

• --

PC17

Forme : -- ; Autre type : --

Atelier de production : Arezzo ; Aire de diffusion : --

Localisation de l'estampille : --

Marque : **VLA / MPER**

Nom du potier : M PERENNIVS

Datation : 15 BC-AD 5

Bibliographie : Bulliot 1899, 442 ; Martinez 1994, No 25a

• **MAN 10779.1.**

PC23

Forme : -- ; Autre type : --

Atelier de production : Arezzo ; Aire de diffusion : --

Localisation de l'estampille : fond

Marque : **A VIBI / SCROF**

Nom du potier : A VIBIVS SCROFV(LA)

Datation : 40-15 BC

Bibliographie : Bulliot 1899, 449 ; CVA 2327:65 ; Martinez 1994, No 57

• --

PC8

Forme : -- ; Autre type : --

Atelier de production : Arezzo/Pisa/Lyon ; Aire de diffusion : --

Localisation de l'estampille : --

Marque : **ATEF**

Nom du potier : ATEIVS

Datation : 15 BC-AD 30

Bibliographie : Bulliot 1899, 459 ; CVA 144:288b ?

• **MAN 10778.1**

PC8

Forme : -- ; Autre type : --

Atelier de production : Arezzo ; Aire de diffusion : --

Localisation de l'estampille : --

Marque : **T ETTI / SAMIA**

Nom du potier : L TETTIVS SAMIA

Datation : 20 BC - AD 5

Bibliographie : Bulliot 1899, 459 ; CVA 1968:123 ; Martinez 1994, No 41 ?

• **Rolin 7173**

Aqueduc Maison I(i)

Forme : -- ; Autre type : --

Atelier de production : ? ; Aire de diffusion : --

Localisation de l'estampille : --

Marque : **CRIS / PINI**

Nom du potier : CRISPINIVS

Datation : 10 BC - AD 10

Bibliographie : Bulliot 1899, 483 ; pl XXX 16, pl. LIX 27 ; CVA 561:52 ; Martinez 1994, No 16

• **Rolin 5210**

Bassin du Parc aux Chevaux, PC 1

Forme : -- ; Autre type : --

Atelier de production : Arezzo ; Aire de diffusion : --

Localisation de l'estampille : --

Marque : **SEX I**

Nom du potier : SEX ANNIVS

Datation : 20 BC - AD 10

Bibliographie : Bulliot 1899, pl. XXX 8, LIX 2 ; CVA 1824:h ; Martinez 1994, No 37

• **Rolin 5239**

Facade PC2

Forme : -- ; Autre type : --

Atelier de production : Arezzo ; Aire de diffusion : --

Localisation de l'estampille : --

Marque : **ANN I SEX**

Nom du potier : SEX ANNIVS

Datation : 20 BC - AD 10

Bibliographie : Bulliot 1899, 391 ; CVA 88:61 ; Martinez 1994, No 3?

• **Rolin 7455**

--

Forme : -- ; Autre type : --

Atelier de production : Lyon ; Aire de diffusion : --

Localisation de l'estampille : --

Marque : **A^TEI**

Nom du potier : ATEIVS

Datation : 10 BC - AD 10

Bibliographie : Bulliot 1899, pl. LIX 1 ; CVA 144:288c ; Martinez 1994, No 5

• **Rolin 5564**

sur le carrelage du béton de la cour B15 des fondeurs

Forme : -- ; Autre type : --

Atelier de production : Pisa ; Aire de diffusion : --

Localisation de l'estampille : --

Marque : **ATEI / XAN^T^HI**

Nom du potier : CN ATEIVS XANTHVS

Datation : 5 BC - AD 20

Bibliographie : Bulliot 1899, vol. II. p. 164 ; CVA 176:32 ; Martinez 1994, No 8

• --

PC33?

Forme : -- ; Autre type : --

Atelier de production : Central Italy ; Aire de diffusion : --

Localisation de l'estampille : --

Marque : --

Nom du potier : ERO()

Datation : 10 BC - AD 15+

Bibliographie : Déchelette 1904, pl. XXII. 15 ; CVA 638:e ; Martinez 1994, No 17

• --

--

Forme : -- ; Autre type : --

Atelier de production : Arezzo? ; Aire de diffusion : --

Localisation de l'estampille : --

Marque : **L GELLI**

Nom du potier : L GELLIVS

Datation : 15 BC - AD 50

Bibliographie : Bulliot 1899, 289

• **MAN 10775.1.**

--

Forme : -- ; Autre type : --

Atelier de production : Lyon ; Aire de diffusion : --

Localisation de l'estampille : --

Marque : **L·GELLI / L·SEMPR**

Nom du potier : L GELLIVS

Datation : 15-1 BC

Bibliographie : CIL XIII 10009 134a ; CVA 746:b ; Martinez 1994, No 19

• --

PC33

Forme : -- ; Autre type : --

Atelier de production : Arezzo ; Aire de diffusion : --

Localisation de l'estampille : --

Marque : **)SINI M^EMM(I?)**

Nom du potier : MEMMIVS

Datation : 15 BC+

Bibliographie : Oxé 1938, p 71; pl.51.8 ; CVA 1008:e ; Martinez 1994, 23

• --

--

Forme : -- ; Autre type : --

Atelier de production : Arezzo ; Aire de diffusion : --

Localisation de l'estampille : --

Marque : **M^EMMI**

Nom du potier : MEMMIVS

Datation : 20 BC-10 AD

Bibliographie : Bulliot 1899, pl. LIX 11 ; CVA 984:53 ; Martinez 1994, 21?

• --

PC33

Forme : -- ; Autre type : --

Atelier de production : Arezzo ; Aire de diffusion : --

Localisation de l'estampille : --

Marque : **PA^N^TAGA^T^VS**

Nom du potier : PANTAGATHVS

Datation : 15 BC+

Bibliographie : Oxé 1938, p 71; pl.51.8 ; CVA 1008:e ; Martinez 1994, 23

• --

--

Forme : -- ; Autre type : --

Atelier de production : Arezzo ; Aire de diffusion : --

Localisation de l'estampille : --

Marque : **S·E^P**

Nom du potier : S(EX) PE()

Datation : 40-20 BC

Bibliographie : Bulliot 1899, pl. LIX 9 ; CVA 1301:34 ; Martinez 1994, 26

• Rolin 7422

--

Forme : -- ; Autre type : --

Atelier de production : Arezzo ; Aire de diffusion : --

Localisation de l'estampille : --

Marque : **COPET^R / CORIA**

Nom du potier : L. PETR(ONIVS) CORIA

Datation : 40-10 BC

Bibliographie : Bulliot 1899, pl. LIX 20 ; CVA 1298:n ; Martinez 1994, 27

• --

PC33

Forme : -- ; Autre type : --

Atelier de production : Arezzo ; Aire de diffusion : --

Localisation de l'estampille : --

Marque : **)SINI M^EMM(I?)**

Nom du potier : RASINIVS

Datation : 15 BC-AD 15+

Bibliographie : Oxé 1938, p 71; pl.51.8 ; CVA 1008:e ; Martinez 1994, 23

• Rolin 5288

PC 12

Forme : -- ; Autre type : --

Atelier de production : Arezzo? ; Aire de diffusion : --

Localisation de l'estampille : --

Marque : **RVFIO / T·R^V^FRE**

Nom du potier : T. RVFRENVS

Datation : 15-5 BC

Bibliographie : Bulliot 1899, pl. XXX 13, LIX 14 ; CVA 1601:e ; Martinez 1994, No 28

• --

--

Forme : -- ; Autre type : --

Atelier de production : Arezzo ; Aire de diffusion : --

Localisation de l'estampille : --

Marque : **CS**

Nom du potier : C. S()

Datation : 40-20 BC

Bibliographie : Bulliot 1899, pl. LIX 4 ; CVA 1623:d ; Martinez 1994, No 31

• Rolin 7453

--

Forme : -- ; Autre type : --

Atelier de production : Arezzo ; Aire de diffusion : --

Localisation de l'estampille : --

Marque : **S^A^V^F^EI**

Nom du potier : SAVFEIVS

Datation : 15 BC-AD 30+

Bibliographie : Bulliot 1899, vol II. p. 170 ; CVA 1676:33 ; Martinez 1994, No 29

• --

--

Forme : -- ; Autre type : --

Atelier de production : ? ; Aire de diffusion : --

Localisation de l'estampille : --

Marque : **L·SEMPR**

Nom du potier : L. SEM(PRONIVS)

Datation : ?

Bibliographie : Bulliot 1899, 289

• **MAN 10781.1.**

--

Forme : -- ; Autre type : HA1?

Atelier de production : Etruria? ; Aire de diffusion : --

Localisation de l'estampille : --

Marque : **SE^N^T**

Nom du potier : SENTIVS

Datation : 20-1 BC

Bibliographie : CIL XIII. 10009 234c ; CVA 1729:n ;

Martinez 1994, No 33

• **Rolin 7451**

--

Forme : -- ; Autre type : indet

Atelier de production : Arezzo ; Aire de diffusion : --

Localisation de l'estampille : --

Marque : **L·TA^R**

Nom du potier : L. TARQVITIVS

Datation : 15 BC-AD 15+

Bibliographie : Bulliot 1899, pl. LIX 23 ; CVA 1902:q ;

Martinez 1994, No 38

• --

Aqueduc CC PCO2

Forme : -- ; Autre type : --

Atelier de production : ? ; Aire de diffusion : --

Localisation de l'estampille : --

Marque : **PA^MHII / L·TETI**

Nom du potier : L. TETTIVS / PAMPHILVS

Datation : 20 BC+

Bibliographie : CVA 1982:d ; Martinez 1994, No 44

• --

--

Forme : -- ; Autre type : --

Atelier de production : Arezzo ; Aire de diffusion : --

Localisation de l'estampille : --

Marque : **na (SAMIA / L TETTI)**

Nom du potier : L. TETTIVS SAMIA

Datation : 15-1 BC

Bibliographie : Bulliot 1899, pl. LIX 29 ; CVA 1969:c ;

Martinez 1994, 40a

• **Rolin 5177**

PC2

Forme : -- ; Autre type : --

Atelier de production : Arezzo ; Aire de diffusion : --

Localisation de l'estampille : --

Marque : **TETTI / SAM**

Nom du potier : (L.) TETTIVS SAMIA

Datation : 15 BC-AD 5

Bibliographie : Déchelette 1904, 26; pl. XXII.12. ; CVA 1972:h ; Martinez 1994, No 40

• **Rolin 5562**

Champ de foire, loges B des fondeurs nomades, près du creux funéraire

Forme : -- ; Autre type : --

Atelier de production : ? ; Aire de diffusion : --

Localisation de l'estampille : --

Marque : **EROS / TITI**

Nom du potier : TITIVS / EROS

Datation : 15 BC-AD 5

Bibliographie : Bulliot 1899, vol II. p. 163; pl. XXX.2 ; CVA 2096:c

• --

--

Forme : -- ; Autre type : --

Atelier de production : Arezzo ; Aire de diffusion : --

Localisation de l'estampille : --

Marque : **L·T·C**

Nom du potier : L. TITIVS COPO

Datation : 20-10 BC

Bibliographie : Bulliot 1899, pl. XXX 6, LIX 18 ; CVA

2055:63a

• **Rolin 7452**

--

Forme : -- ; Autre type : --

Atelier de production : Arezzo ; Aire de diffusion : --

Localisation de l'estampille : --

Marque : **L·T·C·**

Nom du potier : L. TITIVS COPO

Datation : 20-10 BC

Bibliographie : Bulliot 1899, pl. LIX 28 ; CVA 2055:63b ;

Martinez 1994, No 50 ez?

• **Rolin 6569**

--

Forme : -- ; Autre type : --

Atelier de production : Arezzo ; Aire de diffusion : --

Localisation de l'estampille : --

Marque : **L·)T·T^H^Y / palm RSIX**

Nom du potier : L. TITIVS THYRSVS

Datation : 20 BC-AD 10

Bibliographie : Bulliot 1899, pl. LIX 22 ; CVA 2061:57b ;

Martinez 1994, No 53

• **Rolin 5195**

Maison sous la terrasse du no 2 du Parc aux Chevaux, ouest

Forme : -- ; Autre type : --

Atelier de production : Central Italy? ; Aire de diffusion : --

Localisation de l'estampille : --

Marque : **MTV^LIVS / FECIT (star)**

Nom du potier : M. TVLLIVS

Datation : 10 BC-AD 10

Bibliographie : Bulliot 1899, pl. LIX 13 ; CVA 2157:f ;

Martinez 1994, No 55

• **Rolin 7178**

sud du theurot de la roche, tr de feu

Forme : -- ; Autre type : --

Atelier de production : ? ; Aire de diffusion : --

Localisation de l'estampille : --

Marque : **AVIBI /**

Nom du potier : A. VIBIVS FIGVLVS

Datation : 20-5 BC

Bibliographie : Bulliot 1899, pl. LIX 10 ; CVA 2324:w ;

Martinez 1994, No 56

• --

--

Forme : -- ; Autre type : --

Atelier de production : ? ; Aire de diffusion : --

Localisation de l'estampille : --

Marque : **RV^FIO / L·V^AMBR**

Nom du potier : L. VMBRICIVS / RVFIO

Datation : 15 BC- AD 5

Bibliographie : CVA 2450:f

• --

Parc aux Chevaux PC 14

Forme : -- ; Autre type : --

Atelier de production : ? ; Aire de diffusion : --

Localisation de l'estampille : --

Marque : **RVFIO / ·V^AMBR**

Nom du potier : L. VMBRICIVS / RVFIO

Datation : 15 BC- AD 5

Bibliographie : Déchelette 1904, 65; pl XXII 13 Martinez 1994, No 59

• --

Parc aux Chevaux PC 14

Forme : -- ; Autre type : --

Atelier de production : ? ; Aire de diffusion : --

Localisation de l'estampille : --

Marque : **palm + ATEI**

Nom du potier : ATEIVS

Datation : ?

Bibliographie : Déchelette 1904, 65; pl XXII 14 ; Martinez 1994, No 7

• **Rolin 5962?**

Parc aux Chevaux, enclos voisin PC 33

Forme : -- ; Autre type : --

Atelier de production : Arezzo ; Aire de diffusion : --

Localisation de l'estampille : --

Marque : **L^T·TY^RSI**

Nom du potier : L. TITIVS THYRSVS

Datation : 20 BC-AD 10

Bibliographie : Déchelette 1904, 55; pl XXII 16 ; Martinez 1994, No 52

• --

--

Forme : -- ; Autre type : --

Atelier de production : Arezzo? ; Aire de diffusion : --

Localisation de l'estampille : --

Marque : **L·T^H^(Y)^R-**

Nom du potier : L. TITIVS THYRSVS

Datation : 15 - 5 BC

Bibliographie : Martinez 1994, No 51

• --

--

Forme : -- ; Autre type : --

Atelier de production : mainly Arezzo? ; Aire de diffusion : --

--

Localisation de l'estampille : --

Marque : **PA^TTI**

Nom du potier : P. ATTIVS

Datation : 20-1 BC?

Bibliographie : Déchelette 1904, pl. XXI. 17 ; Martinez 1994, No 13

• **Rolin 5526**

Champs de foire

Forme : -- ; Autre type : --

Atelier de production : Montans ; Aire de diffusion : --

Localisation de l'estampille : --

Marque : **OFFICI / ACVTI**

Nom du potier : ACVTVS

Datation : --

Bibliographie : Bulliot 1899, vol II, p. 164 ; Martinez 1994, No 2

• **B987.9.30.84**

Pâturage du Couvent (La), hors couvent

Forme : -- ; Autre type : --

Atelier de production : na ; Aire de diffusion : --

Localisation de l'estampille : --

Marque : **A^TEI**

Nom du potier : ATEIVS

Datation : na

Bibliographie : Martinez 1994, No 6

• **MAN 179677.1.**

--

Forme : -- ; Autre type : Ha 7 ou 8

Atelier de production : ; Aire de diffusion : --

Localisation de l'estampille : --

Marque : **AT^EI / ?**

Nom du potier : ATEIVS / ?

Datation : --

Bibliographie : Martinez 1994, No 9

• **MAN 10776.1.**

--

Forme : -- ; *Autre type* : Ha 7 ou 8

Atelier de production : mainly Arezzo ; *Aire de diffusion* : --

Localisation de l'estampille : --

Marque : **P·A(T)-**

Nom du potier : P. ATTIVS

Datation : 20-1 BC?

Bibliographie : Martinez 1994, No 11

• **B987.9.30.94**

Pâturage du Couvent (La), hors couvent

Forme : -- ; *Autre type* : --

Atelier de production : mainly Arezzo ; *Aire de diffusion* : --

Localisation de l'estampille : --

Marque : **P·A-**

Nom du potier : P. ATTIVS

Datation : 20-1 BC?

Bibliographie : Martinez 1994, No 12

• **B987.9.30.83**

Pâturage du Couvent (La), hors couvent

Forme : -- ; *Autre type* : Ha8b

Atelier de production : Lyon? ; *Aire de diffusion* : --

Localisation de l'estampille : --

Marque : **FELI(X) / FEC(IT)**

Nom du potier : FELIX

Datation : 10 BC-AD 10?

Bibliographie : Martinez 1994, No 18

• **B987.9.52.1.**

Pâturage du Couvent (La), hors couvent

Forme : -- ; *Autre type* : --

Atelier de production : Arezzo? ; *Aire de diffusion* : --

Localisation de l'estampille : --

Marque : **HILARVS / L·IEG-**

Nom du potier : L. IEGIDIVS / HILARVS

Datation : 20 BC+

Bibliographie : Martinez 1994, No 20

• **B987.9.30.88**

Forme : -- ; *Autre type* : --

Atelier de production : Arezzo? ; *Aire de diffusion* : --

Localisation de l'estampille : --

Marque : **·M+L97EM^MI**

Nom du potier : MEMMIVS v C MEMMIVS

Datation : 20 BC-AD 10 v 10 BC - AD 20

Bibliographie : Martinez 1994, No 22 ; -- ; Martinez 1994, No 22 ;

• **Rolin 7174**

Aqueduc

Forme : -- ; *Autre type* : ind

Atelier de production : Central Italy ; *Aire de diffusion* : --

Localisation de l'estampille : -- ; --

Marque : **CN**

Nom du potier : C. N(ONI?)

Datation : AD 1-30+

Bibliographie : Martinez 1994, No 24

• **Rolin 6954**

--

Forme : -- ; *Autre type* : Ha 7b/c

Atelier de production : Etruria? ; *Aire de diffusion* : --

Localisation de l'estampille : --

Marque : **S^EN(^T?)**

Nom du potier : SENTIVS

Datation : 20-1 BC

Bibliographie : Martinez 1994, No 32

• **Rolin 5197 / 5198**

Parc aux Chevaux PC 1 BZ 1873

Forme : -- ; *Autre type* : --

Atelier de production : Etruria? ; *Aire de diffusion* : --

Localisation de l'estampille : --

Marque : **C·SN**

Nom du potier : C. SENTIVS

Datation : 20 BC-AD 20

Bibliographie : Martinez 1994, No 35

• --

Parc aux Chevaux, PC 1

Forme : -- ; *Autre type* : --

Atelier de production : Arezzo? ; *Aire de diffusion* : --

Localisation de l'estampille : --

Marque :

Nom du potier : A. SESTIVS DAMA

Datation : 20-1 BC

Bibliographie : Bulliot 1899. 331 ; Martinez 1994, No 36

• **Rolin 5534**

«Beuvray 1872 sous les galeries»

Forme : -- ; *Autre type* : --

Atelier de production : -- ; *Aire de diffusion* : --

Localisation de l'estampille : --

Marque : **L·ETI / SM**

Nom du potier : L. TETTIVS SAMIA

Datation : --

Bibliographie : Martinez 1994, No 43

• --

--

Forme : -- ; *Autre type* : --

Atelier de production : Po Valley ; *Aire de diffusion* : --

Localisation de l'estampille : --

Marque : **)TI**

Nom du potier : A. TITIVS

Datation : 30-10 BC

Bibliographie : Martinez 1994, No 45

• --

--

Forme : -- ; Autre type : --

Atelier de production : Arezzo / Po Valley ; Aire de diffusion : --

Localisation de l'estampille : --

Marque : **)TITI / FIGVLI**

Nom du potier : A. TITIVS FIGVLVS

Datation : 30-15 BC

Bibliographie : Martinez 1994, No 46

• --

--

Forme : -- ; Autre type : --

Atelier de production : -- ; Aire de diffusion : --

Localisation de l'estampille : --

Marque : **AVIBI / FIGVLI**

Nom du potier : A. VIBIVS FIGVLVS

Datation : --

Bibliographie : Martinez 1994, No 56a

• **Rolin 7383**

cc 13 hangar

Forme : -- ; Autre type : --

Atelier de production : -- ; Aire de diffusion : --

Localisation de l'estampille : --

Marque : **)NI**

Nom du potier : --

Datation : --

Bibliographie : Martinez 1994, No 60

• --

--

Forme : -- ; Autre type : --

Atelier de production : Central Italy? ; Aire de diffusion : --

Localisation de l'estampille : --

Marque : --

Nom du potier : Patterned cross

Datation : 20-1 BC

Bibliographie : Martinez 1994, No 61

• --

--

Forme : -- ; Autre type : --

Atelier de production : -- ; Aire de diffusion : --

Localisation de l'estampille : --

Marque : **CAV I**

Nom du potier : --

Datation : --

Bibliographie : Martinez 1994, No 62

• **Rolin 5538**

Substructions du forum autour du temple

Forme : -- ; Autre type : --

Atelier de production : -- ; Aire de diffusion : --

Localisation de l'estampille : --

Marque : **VC-**

Nom du potier : --

Datation : --

Bibliographie : Martinez 1994, No 63

• **MAN 10780**

--

Forme : -- ; Autre type : --

Atelier de production : Lyon (Martinez) ; Aire de diffusion : --

--

Localisation de l'estampille : --

Marque : **LDO?**

Nom du potier : --

Datation : --

Bibliographie : Martinez 1994, No 64

• --

--

Forme : -- ; Autre type : --

Atelier de production : -- ; Aire de diffusion : --

Localisation de l'estampille : --

Marque : **CN(**

Nom du potier : --

Datation : --

Bibliographie : Martinez 1994, No 65

• **MAN 17977.1**

--

Forme : -- ; Autre type : H7 ou 8

Atelier de production : -- ; Aire de diffusion : --

Localisation de l'estampille : --

Marque : **)TIE**

Nom du potier : --

Datation : --

Bibliographie : Martinez 1994, No 66

• --

--

Forme : -- ; Autre type : --

Atelier de production : -- ; Aire de diffusion : --

Localisation de l'estampille : --

Marque : **VICVS**

Nom du potier : --

Datation : --

Bibliographie : Martinez 1994, No 67

• **MAN 17978.1**

près du fossé du Rebours

Forme : -- ; Autre type : --

Atelier de production : -- ; Aire de diffusion : --

Localisation de l'estampille : --

Marque : **C(..)N?**

Nom du potier : --

Datation : --

Bibliographie : --

• **Rolin 5196**

Parc aux Chevaux PC2 piece D

Forme : -- ; *Autre type* : --

Atelier de production : -- ; *Aire de diffusion* : --

Localisation de l'estampille : --

Marque : **SA(**

Nom du potier : --

Datation : --

Bibliographie : --

• **Rolin 5200**

maison de la grande cheminée

Forme : -- ; *Autre type* : Ha 1 ou 2

Atelier de production : -- ; *Aire de diffusion* : --

Localisation de l'estampille : --

Marque : **AH:I**

Nom du potier : --

Datation : --

Bibliographie : --

• **Rolin 5530**

voie le long de la terrasse, pres du temple

Forme : TSGE ; *Autre type* : --

Atelier de production : -- ; *Aire de diffusion* : --

Localisation de l'estampille : --

Marque : **MACI**

Nom du potier : --

Datation : --

Bibliographie : --

• **Rolin 5531**

sur la voie en avant du temple

Forme : TSGC ; *Autre type* : Lezoux 36; Dr. 46

Atelier de production : -- ; *Aire de diffusion* : --

Localisation de l'estampille : --

Marque : **COCCI**

Nom du potier : --

Datation : --

Bibliographie : --

• **Rolin 5532**

voie le long de la terrasse, pres du temple

Forme : TSGM ; *Autre type* : Dr. 18/31?

Atelier de production : -- ; *Aire de diffusion* : --

Localisation de l'estampille : --

Marque : **OF BASSI**

Nom du potier : --

Datation : --

Bibliographie : --

• **Rolin 5536**

derriere le temple

Forme : TSGC ; *Autre type* : Dr. 18/31?

Atelier de production : -- ; *Aire de diffusion* : --

Localisation de l'estampille : --

Marque : **COCC.HIAMIM**

Nom du potier : --

Datation : --

Bibliographie : --

• **Rolin 5537**

sur la voie pres du temple

Forme : TSGM ; *Autre type* : Dr. 24/25

Atelier de production : -- ; *Aire de diffusion* : --

Localisation de l'estampille : --

Marque : **ARDAH**

Nom du potier : --

Datation : --

Bibliographie : --

• **Rolin 5539**

déblais dans le puits

Forme : TSGM ; *Autre type* : --

Atelier de production : -- ; *Aire de diffusion* : --

Localisation de l'estampille : --

Marque : **S(**

Nom du potier : --

Datation : --

Bibliographie : --

• **Rolin 5589**

champ de foire, loges C

Forme : TSGC ; *Autre type* : Lezoux 42

Atelier de production : -- ; *Aire de diffusion* : --

Localisation de l'estampille : --

Marque : **ANT.F**

Nom du potier : --

Datation : --

Bibliographie : --

• **Rolin 5648**

T I voie

Forme : TSGC ; *Autre type* : Lezoux 14

Atelier de production : -- ; *Aire de diffusion* : --

Localisation de l'estampille : --

Marque : **rouelle**

Nom du potier : --

Datation : --

Bibliographie : --

• **Rolin 5649**

galleries pres du temple

Forme : TSGC ; *Autre type* : --

Atelier de production : -- ; *Aire de diffusion* : --

Localisation de l'estampille : --

Marque : **SIVA**

Nom du potier : --

Datation : --

Bibliographie : --

• **Rolin 5650**

piece N du forum

Forme : TSGC ; Autre type : --

Atelier de production : -- ; Aire de diffusion : --

Localisation de l'estampille : --

Marque : **ATEI**

Nom du potier : ATEIVS

Datation : --

Bibliographie : --

• **Rolin 6007**

--

Forme : TSIT ; Autre type : --

Atelier de production : -- ; Aire de diffusion : --

Localisation de l'estampille : --

Marque : ***A**

Nom du potier : --

Datation : --

Bibliographie : --

• **Rolin 6409**

--

Forme : -- ; Autre type : --

Atelier de production : -- ; Aire de diffusion : --

Localisation de l'estampille : --

Marque : --

Nom du potier : estamp

Datation : --

Bibliographie : --

• **Rolin 6570**

--

Forme : -- ; Autre type : Ha 1 7a

Atelier de production : -- ; Aire de diffusion : --

Localisation de l'estampille : --

Marque : **ATEI**

Nom du potier : ATEIVS

Datation : --

Bibliographie : --

• **Rolin 6690**

--

Forme : TSGC ; Autre type : --

Atelier de production : -- ; Aire de diffusion : --

Localisation de l'estampille : --

Marque : --

Nom du potier : estamp

Datation : --

Bibliographie : --

• **Rolin 8651**

--

Forme : -- ; Autre type : Ha 1

Atelier de production : -- ; Aire de diffusion : --

Localisation de l'estampille : --

Marque : **CSENT**

Nom du potier : --

Datation : --

Bibliographie : --

• **Rolin 6853**

--

Forme : -- ; Autre type : --

Atelier de production : -- ; Aire de diffusion : --

Localisation de l'estampille : --

Marque : **I.TMBRI (umbri)**

Nom du potier : --

Datation : --

Bibliographie : --

• **Rolin 6854**

--

Forme : -- ; Autre type : Ha 1 ou 2

Atelier de production : -- ; Aire de diffusion : --

Localisation de l'estampille : --

Marque : **)TEI**

Nom du potier : ATEIVS?

Datation : --

Bibliographie : --

• **Rolin 6856**

--

Forme : -- ; Autre type : Ha 7

Atelier de production : -- ; Aire de diffusion : --

Localisation de l'estampille : --

Marque : **L.ATI?**

Nom du potier : --

Datation : --

Bibliographie : --

• **Rolin 6857**

--

Forme : -- ; Autre type : Ha 8

Atelier de production : -- ; Aire de diffusion : --

Localisation de l'estampille : --

Marque : --

Nom du potier : illisible

Datation : --

Bibliographie : --

• **Rolin 6858**

--

Forme : -- ; Autre type : --

Atelier de production : -- ; Aire de diffusion : --

Localisation de l'estampille : --

Marque : **MPER**

Nom du potier : --

Datation : --

Bibliographie : --

• **Rolin 6878**

--

Forme : -- ; Autre type : Ha 1?

Atelier de production : -- ; Aire de diffusion : --

Localisation de l'estampille : --

Marque : --

Nom du potier : est radial, inscription fragmentaire

Datation : --

Bibliographie : --

• **Rolin 6890**

--

Forme : -- ; Autre type : --

Atelier de production : -- ; Aire de diffusion : --

Localisation de l'estampille : --

Marque : --

Nom du potier : est central

Datation : --

Bibliographie : --

• **Rolin 6892**

--

Forme : -- ; Autre type : --

Atelier de production : -- ; Aire de diffusion : --

Localisation de l'estampille : --

Marque : **SA(**

Nom du potier : --

Datation : --

Bibliographie : --

• **Rolin 6893**

--

Forme : -- ; Autre type : --

Atelier de production : -- ; Aire de diffusion : --

Localisation de l'estampille : --

Marque : **ATEI**

Nom du potier : ATEIVS

Datation : --

Bibliographie : --

• **Rolin 7176**

aqueduc de la Come Chaudron

Forme : -- ; Autre type : --

Atelier de production : -- ; Aire de diffusion : --

Localisation de l'estampille : --

Marque : **TARNI L. TETI / TAMARNI**

Nom du potier : --

Datation : --

Bibliographie : --

• **Rolin 7179**

ecluse bourg

Forme : -- ; Autre type : --

Atelier de production : -- ; Aire de diffusion : --

Localisation de l'estampille : --

Marque : **PATIC**

Nom du potier : --

Datation : --

Bibliographie : --

• **Rolin 7287**

cc19

Forme : -- ; Autre type : Ha 1

Atelier de production : -- ; Aire de diffusion : --

Localisation de l'estampille : --

Marque : **L.T.C.**

Nom du potier : --

Datation : --

Bibliographie : --

• **Rolin 7333**

cc41

Forme : -- ; Autre type : --

Atelier de production : -- ; Aire de diffusion : --

Localisation de l'estampille : --

Marque : **IV(**

Nom du potier : --

Datation : --

Bibliographie : --

• **Rolin 7477**

cc42 ravin

Forme : -- ; Autre type : --

Atelier de production : -- ; Aire de diffusion : --

Localisation de l'estampille : --

Marque : **VCIAMI**

Nom du potier : --

Datation : --

Bibliographie : --

• **Rolin 7481**

cc42 ravin

Forme : -- ; Autre type : --

Atelier de production : -- ; Aire de diffusion : --

Localisation de l'estampille : --

Marque : **RAVC**

Nom du potier : --

Datation : --

Bibliographie : --

• **Rolin 7655**

--

Forme : -- ; Autre type : --

Atelier de production : -- ; Aire de diffusion : --

Localisation de l'estampille : --

- Marque : --
 Nom du potier : est
 Datation : --
 Bibliographie : --
- **B999.9.5287.52.**
 --
 Forme : -- ; Autre type : --
 Atelier de production : -- ; Aire de diffusion : --
 Localisation de l'estampille : radial (1)
 Marque : **A^M^PIO / A^SES / S()ER**
 Nom du potier : --
 Datation : --
 Bibliographie : --
- **B2002.9.7547.6.**
 --
 Forme : -- ; Autre type : --
 Atelier de production : -- ; Aire de diffusion : --
 Localisation de l'estampille : central
 Marque : **A^VIBI / palm**
 Nom du potier : A. VIBIVS
 Datation : --
 Bibliographie : --
- **B1989.9.300.1.**
 --
 Forme : -- ; Autre type : --
 Atelier de production : Arezzo / Po Valley ; Aire de diffusion : --
 Localisation de l'estampille : radial (1)
 Marque : **)TITI / palm / FIGVLI**
 Nom du potier : A. TITIVS FIGVLVS
 Datation : 30-15 BC
 Bibliographie : --
- **B2005.9.9310.1**
 --
 Forme : -- ; Autre type : --
 Atelier de production : -- ; Aire de diffusion : --
 Localisation de l'estampille : radial (1)
 Marque : --
 Nom du potier : illisible
 Datation : --
 Bibliographie : --
- **B995.24.277.1.**
 --
 Forme : -- ; Autre type : --
 Atelier de production : Arezzo ; Aire de diffusion : --
 Localisation de l'estampille : central
 Marque : **A^NNI**
 Nom du potier : ANNIVS
 Datation : 15 BC- AD 5
 Bibliographie : --
- **B994.9.2632.14**
 --
 Forme : -- ; Autre type : --
 Atelier de production : -- ; Aire de diffusion : --
 Localisation de l'estampille : central
 Marque : **ATQ / V^ITA^N^O**
 Nom du potier : ATQVITANVS
 Datation : --
 Bibliographie : --
- **B2002.32.279.7.**
 --
 Forme : -- ; Autre type : --
 Atelier de production : ? ; Aire de diffusion : --
 Localisation de l'estampille : radial (1)
 Marque : **) / GO vagy CO**
 Nom du potier : TVLLIVS / GORGAS?
 Datation : 30 - 10 BC
 Bibliographie : --
- **B2003.7.6941.1.**
 --
 Forme : -- ; Autre type : --
 Atelier de production : -- ; Aire de diffusion : --
 Localisation de l'estampille : central
 Marque : --
 Nom du potier : illisible
 Datation : --
 Bibliographie : --
- **B2003.7.6938.2**
 --
 Forme : -- ; Autre type : --
 Atelier de production : Arezzo ; Aire de diffusion : --
 Localisation de l'estampille : central
 Marque : **T^L^TY^RSI**
 Nom du potier : L. TITIVS THYRSVS
 Datation : 20 BC - AD 10
 Bibliographie : --
- **2009.32.3006.36.**
 --
 Forme : -- ; Autre type : --
 Atelier de production : Arezzo ; Aire de diffusion : --
 Localisation de l'estampille : central
 Marque : **L(·)T^Y^RSI**
 Nom du potier : L.(TITIVS) THYRSVS
 Datation : 15-5 BC
 Bibliographie : --
- **B2003.7.6877.1.**
 --
 Forme : -- ; Autre type : --
 Atelier de production : ? ; Aire de diffusion : --
 Localisation de l'estampille : central

Marque : **EROZ / AVIL**

Nom du potier : AVILLIVS (EROS)

Datation : 10 BC -AD 10

Bibliographie : --

• **B2007.7.7531.3.**

--

Forme : -- ; Autre type : --

Atelier de production : Arezzo ; Aire de diffusion : --

Localisation de l'estampille : radial (1)

Marque : **A^VIBI / palm**

Nom du potier : A. VIBIVS

Datation : 30-10 BC

Bibliographie : --

• **B2006.7.7479.10**

PC1

Forme : -- ; Autre type : --

Atelier de production : ? ; Aire de diffusion : --

Localisation de l'estampille : central

Marque : **CMI**

Nom du potier : CMI

Datation : ?

Bibliographie : --

• **B994.7.5413.2.**

--

Forme : -- ; Autre type : --

Atelier de production : ? ; Aire de diffusion : --

Localisation de l'estampille : central

Marque : **C·SEN^T**

Nom du potier : C. SENTIVS

Datation : --

Bibliographie : --

• **B2004.34.176.8.**

--

Forme : -- ; Autre type : --

Atelier de production : ? ; Aire de diffusion : --

Localisation de l'estampille : central

Marque : **PA^T**

Nom du potier : P. ATTIVS

Datation : 20-1 BC

Bibliographie : --

• **B2004.34.170.3.**

--

Forme : -- ; Autre type : --

Atelier de production : ? ; Aire de diffusion : --

Localisation de l'estampille : central

Marque : **P·A^TTI**

Nom du potier : P. ATTIVS

Datation : 20-1 BC

Bibliographie : --

• **B986.9.8.278.**

--

Forme : -- ; Autre type : --

Atelier de production : Arezzo ; Aire de diffusion : --

Localisation de l'estampille : central

Marque : **L·T·C·**

Nom du potier : L. TITIVS COPO

Datation : 20-10 BC

Bibliographie : --

• **B2005.9.9214.1.**

--

Forme : -- ; Autre type : --

Atelier de production : Arezzo ; Aire de diffusion : --

Localisation de l'estampille : central

Marque : **H^ERM / SEST**

Nom du potier : A. SESTIVS (HERMI(SCVS))

Datation : 15-1 BC

Bibliographie : --

• **B999.30.273.1.**

--

Forme : -- ; Autre type : --

Atelier de production : Arezzo ; Aire de diffusion : --

Localisation de l'estampille : radial (2)

Marque : **A·VIB / SCR**

Nom du potier : A VIBIVS SCROFV(LA)

Datation : 40-15 BC

Bibliographie : --

• **B2005.9.9250.1.**

--

Forme : -- ; Autre type : --

Atelier de production : Arezzo ; Aire de diffusion : --

Localisation de l'estampille : radial (3)

Marque : **L·TC**

Nom du potier : L. TITIVS COPO

Datation : 20-10 BC

Bibliographie : --

• **B994.9.2870.1.**

--

Forme : -- ; Autre type : --

Atelier de production : ? ; Aire de diffusion : --

Localisation de l'estampille : -- ; radial (1)

Marque : **P·A^T**

Nom du potier : P. ATTIVS

Datation : 20-1 BC

Bibliographie : -- ; -- ;

• **B998.9.5209.2.**

--

Forme : -- ; Autre type : --

Atelier de production : Arezzo ; Aire de diffusion : --

Localisation de l'estampille : central

Marque : **P·H^{ER}·A^T**

Nom du potier : P. HERTORIVS

Datation : 30-10 BC

Bibliographie : --

• **B2004.9.8836.2.**

--

Forme : -- ; Autre type : --

Atelier de production : Arezzo ; Aire de diffusion : --

Localisation de l'estampille : radial (2)

Marque : **L·TA^R**

Nom du potier : L. TARQVITIVS

Datation : 15 BC-AD 15+

Bibliographie : --

• **B2000.30.355.1.**

--

Forme : -- ; Autre type : --

Atelier de production : -- ; Aire de diffusion : --

Localisation de l'estampille : radial (1)

Marque : **A^{TEI}**

Nom du potier : ATEIVS

Datation : --

Bibliographie : --

• **B993.9.2102.11.**

--

Forme : -- ; Autre type : --

Atelier de production : Arezzo ; Aire de diffusion : --

Localisation de l'estampille : central

Marque : **palm curve**

Nom du potier : P. HERTORIVS

Datation : 30-10 BC

Bibliographie : P vonal

• **B2000.30.366.1.**

--

Forme : -- ; Autre type : --

Atelier de production : -- ; Aire de diffusion : --

Localisation de l'estampille : central

Marque : **FIRMV(S) / RASINI**

Nom du potier : FIRMVS RASINIVS

Datation : --

Bibliographie : --

• **B2000.30.621.2.**

--

Forme : -- ; Autre type : --

Atelier de production : ? ; Aire de diffusion : --

Localisation de l'estampille : central

Marque : **M(-)M?**

Nom du potier : M.M?

Datation : ?

Bibliographie : --

• **B2000.32.3.1.**

--

Forme : -- ; Autre type : --

Atelier de production : ? ; Aire de diffusion : --

Localisation de l'estampille : central

Marque : **PA^{TTI}**

Nom du potier : P. ATTIVS

Datation : 20-1 BC

Bibliographie : --

• **B999.30.232.1.**

--

Forme : -- ; Autre type : --

Atelier de production : Arezzo ; Aire de diffusion : --

Localisation de l'estampille : radial (1)

Marque : **L·T^{ETTI}(CR)ITO**

Nom du potier : L. TETTIVS CRITO

Datation : 20-1 BC

Bibliographie : --

• **B2001.30.777.1**

--

Forme : -- ; Autre type : --

Atelier de production : Arezzo ; Aire de diffusion : --

Localisation de l'estampille : central

Marque : **)T·C**

Nom du potier : L. TITIVS COPO?

Datation : 20-10 BC

Bibliographie : --

• **B999.30.123.40.**

--

Forme : -- ; Autre type : --

Atelier de production : Arezzo ; Aire de diffusion : --

Localisation de l'estampille : central

Marque : **L·T^{ETTI} / CRITO**

Nom du potier : L. TETTIVS CRITO

Datation : 20-1 BC

Bibliographie : --

• **B993.9.2036.3.**

--

Forme : -- ; Autre type : --

Atelier de production : Arezzo ; Aire de diffusion : --

Localisation de l'estampille : radial (1)

Marque : **L·TA^R**

Nom du potier : L. TARQVITIVS

Datation : 15 BC-AD 15+

Bibliographie : --

• **B990.13.1.2.**

--

Forme : -- ; Autre type : --

Atelier de production : Arezzo ; Aire de diffusion : --

Localisation de l'estampille : central

Marque : **CRIS / PINI**
Nom du potier : CRISPINVS
Datation : 10 BC - 10 AD
Bibliographie : --

• **B2001.30.768.1.**

--
Forme : -- ; Autre type : --
Atelier de production : Arezzo ; Aire de diffusion : --
Localisation de l'estampille : radial (1)
Marque : **LTC**
Nom du potier : L. TITIVS COPO
Datation : 20-10 BC
Bibliographie : --

• **B999.9.5287.2.**

--
Forme : -- ; Autre type : --
Atelier de production : -- ; Aire de diffusion : --
Localisation de l'estampille : -- ; radial (1)
Marque : **SEST / DA^M^A/O^XIO^X**
Nom du potier : --
Datation : --
Bibliographie : -- ; -- ;

• **B999.30.117.3.**

--
Forme : -- ; Autre type : --
Atelier de production : -- ; Aire de diffusion : --
Localisation de l'estampille : central
Marque : --
Nom du potier : illisible
Datation : --
Bibliographie : --

• **B2004.38.104.1.**

--
Forme : -- ; Autre type : --
Atelier de production : Arezzo ; Aire de diffusion : --
Localisation de l'estampille : central
Marque : **T^L·TY^RSI**
Nom du potier : L. TITIVS THYRSVS
Datation : 20 BC - AD 10
Bibliographie : --

• **B2000.32.2.1.**

--
Forme : -- ; Autre type : --
Atelier de production : Arezzo ; Aire de diffusion : --
Localisation de l'estampille : central
Marque : **L·TIT**
Nom du potier : L. TITIVS
Datation : 15 BC - AD 30+
Bibliographie : --

• **B2003.38.22.2.**

--
Forme : -- ; Autre type : --
Atelier de production : -- ; Aire de diffusion : --
Localisation de l'estampille : -- ; central
Marque : **A^TI**
Nom du potier : ATTIVS
Datation : --
Bibliographie : -- ; -- ;

• **B988.4.178.**

--
Forme : -- ; Autre type : --
Atelier de production : -- ; Aire de diffusion : --
Localisation de l'estampille : central
Marque : --
Nom du potier : illisible
Datation : --
Bibliographie : --

• **B2005.9.9503.**

--
Forme : -- ; Autre type : --
Atelier de production : -- ; Aire de diffusion : --
Localisation de l'estampille : radial (1)
Marque : --
Nom du potier : illisible
Datation : --
Bibliographie : --

• **B2005.32.1997.**

--
Forme : -- ; Autre type : --
Atelier de production : Arezzo ; Aire de diffusion : --
Localisation de l'estampille : central
Marque : **L·(T^?)ETT / SA^MI**
Nom du potier : L. TETTIVS SAMIA
Datation : 20 BC - AD 5
Bibliographie : --



BIBLIOGRAPHIE

Martínez 1994 : MONTESINOS I MARTÍNEZ (J.). — *Commercialisation de la terre sigillée italique à Bibracte (Mont Beuvray, Bourgogne)*. Travail universitaire sous la direction de M. Almagro-Gorbea. Université de Valence, 1994.

Inventaire analytique révisé des amphores de la nécropole de La Croix du Rebout (chantier 16, campagnes 1992-1994)

FABIENNE OLMER

Chargée de recherche, Archéologie des Sociétés Méditerranéennes, CNRS-UMR 5140, Lattes

Les données ici présentées font l'objet d'une synthèse dans le rapport intermédiaire 2013 du programme quadriennal de recherche 2013-2016 sur le Mont Beuvray

• **992.16.2**

Bibracte, La Croix du Rebout, Nécropole; Unité de fouille : 2, tombe 1

Type d'Amphore : *Dressel 1*

Panse : 4

• **992.16.4**

Bibracte, La Croix du Rebout, Nécropole; Unité de fouille : 4, dépôt 1

Type d'Amphore : *Dressel 1*

Panse : 3

• **992.16.4**

Bibracte, La Croix du Rebout, Nécropole; Unité de fouille : 4, dépôt 1

Type d'Amphore : *Dressel 2/4 orientale*

Panse : 3

Commentaire : ech. 25

• **992.16.4**

Bibracte, La Croix du Rebout, Nécropole; Unité de fouille : 4, dépôt 1

Type d'Amphore : *Dressel 2/4 italique*

Panse : 1

Commentaire : ech. 24

• **992.16.8**

Bibracte, La Croix du Rebout, Nécropole; Unité de fouille : 8, enclos 20, surface centrale

Type d'Amphore : *Dressel 1*

Bord : 1 ; Anse : 1 ; Epaule : 1 ; Panse : 23

• **992.16.8**

Bibracte, La Croix du Rebout, Nécropole; Unité de fouille : 8, enclos 20, surface centrale

Type d'Amphore : *Lamboglia 2*

Panse : 18

• **992.16.8**

Bibracte, La Croix du Rebout, Nécropole; Unité de fouille : 8, enclos 20, surface centrale

Type d'Amphore : *Tarraconaise*

Panse : 3

Commentaire : ech. 27 pâte rouge

• **992.16.8**

Bibracte, La Croix du Rebout, Nécropole; Unité de fouille : 8, enclos 20, surface centrale

Type d'Amphore : *Indéterminé*

Panse : 1

Commentaire : ech. 26

• **992.16.11**

Bibracte, La Croix du Rebout, Nécropole; Unité de fouille : 11, TP 82

Type d'Amphore : *Dressel 1*

Panse : 5

Poids (g) : 110

• **992.16.12**

Bibracte, La Croix du Rebout, Nécropole; Unité de fouille : 12, enclos 20, fossé Nord

Type d'Amphore : *Dressel 1*

Anse : 1

• **992.16.14**

Bibracte, La Croix du Rebout, Nécropole; Unité de fouille : 14, Fosse 3

Type d'Amphore : *Dressel 1*

Bord : 1 Anse : 1 ; At sup : 1 ; Panse : 25

- **992.16.14**
Bibracte, La Croix du Rebut, Nécropole; Unité de fouille :
14, Fosse 3
Type d'Amphore : *Bétique*
Panse : 7
- **992.16.14**
Bibracte, La Croix du Rebut, Nécropole; Unité de fouille :
14, Fosse 3
Type d'Amphore : *Tarraconaise*
Panse : 3
Commentaire : ech. 28 pâte blanche
- **992.16.16**
Bibracte, La Croix du Rebut, Nécropole; Unité de fouille :
16, Fosse 4
Type d'Amphore : *Dressel 1*
Panse : 10
- **992.16.19**
Bibracte, La Croix du Rebut, Nécropole; Unité de fouille :
19, foyer n°1
Type d'Amphore : *Dressel 1*
At inf : 1 ; Fond : 1 ; Panse : 10
- **992.16.21**
Bibracte, La Croix du Rebut, Nécropole; Unité de fouille :
21, enclos 20, fossé Nord
Type d'Amphore : *Dressel 1*
Anse : 1 ; Fond : 1 ; Panse : 18
- **992.16.21**
Bibracte, La Croix du Rebut, Nécropole; Unité de fouille :
21, enclos 20, fossé Nord
Type d'Amphore : *Lamboglia 2*
Panse : 9
- **992.16.22**
Bibracte, La Croix du Rebut, Nécropole; Unité de fouille :
22, , fossé A, moderne
Type d'Amphore : *Dressel 1*
Panse : 37
- **992.16.22**
Bibracte, La Croix du Rebut, Nécropole; Unité de fouille :
22, , fossé A, moderne
Type d'Amphore : *Lamboglia 2*
Panse : 8
- **992.16.22**
Bibracte, La Croix du Rebut, Nécropole; Unité de fouille :
22, , fossé A, moderne
Type d'Amphore : *Marseille*
Panse : 1
- **992.16.23**
Bibracte, La Croix du Rebut, Nécropole; Unité de fouille :
23, dépôt 51, coffrage?
Type d'Amphore : *Dressel 1*
Panse : 1
- **992.16.24**
Bibracte, La Croix du Rebut, Nécropole; Unité de fouille :
24, HS
Type d'Amphore : *Dressel 1*
Panse : 1
- **992.16.24**
Bibracte, La Croix du Rebut, Nécropole; Unité de fouille :
24, HS
Type d'Amphore : *Dressel 2/4 italique*
Bord : 1
Commentaire : ech. 15
- **992.16.25**
Bibracte, La Croix du Rebut, Nécropole; Unité de fouille :
25, HS
Type d'Amphore : *Dressel 1*
Anse : 1 ; Panse : 2
- **992.16.25**
Bibracte, La Croix du Rebut, Nécropole; Unité de fouille :
25, HS
Type d'Amphore : *Bétique*
Panse : 1
- **992.16.27**
Bibracte, La Croix du Rebut, Nécropole; Unité de fouille :
27, Fosse 3
Type d'Amphore : *Dressel 1*
Panse : 19
- **992.16.29**
Bibracte, La Croix du Rebut, Nécropole; Unité de fouille :
29, dépôt 61, dans , fossé Nord E20
Type d'Amphore : *Dressel 1*
Anse : 1 ; Panse : 7
- **992.16.31**
Bibracte, La Croix du Rebut, Nécropole; Unité de fouille :
31, enclos 20, fossé Nord
Type d'Amphore : *Dressel 1*
Panse : 4
- **992.16.33**
Bibracte, La Croix du Rebut, Nécropole; Unité de fouille :
33, enclos 20, surface interne
Type d'Amphore : *Dressel 1*
Panse : 4

• **992.16.36**

Bibracte, La Croix du Rebout, Nécropole; Unité de fouille :
36, enclos 20, surface interne
Type d'Amphore : *Dressel 1*
Panse : 1

• **992.16.46**

Bibracte, La Croix du Rebout, Nécropole; Unité de fouille :
46, enclos 73, , fossé sud et , porte sud
Type d'Amphore : *Dressel 1*
Panse : 3

• **992.16.49**

Bibracte, La Croix du Rebout, Nécropole; Unité de fouille :
49, HS
Type d'Amphore : *Dressel 1*
Panse : 1

• **992.16.50**

Bibracte, La Croix du Rebout, Nécropole; Unité de fouille :
50, fosse 7
Type d'Amphore : *Dressel 1*
Panse : 17

• **992.16.51**

Bibracte, La Croix du Rebout, Nécropole; Unité de fouille :
51, fosse 7
Type d'Amphore : *Dressel 1*
Bord : 2

• **992.16.57**

Bibracte, La Croix du Rebout, Nécropole; Unité de fouille :
57, HS
Type d'Amphore : *Bétique*
Panse : 1

• **992.16.62**

Bibracte, La Croix du Rebout, Nécropole; Unité de fouille :
62, enclos 19, fossé ouest
Type d'Amphore : *Dressel 1*
Epaule : 1 ; Panse : 2

• **992.16.64**

Bibracte, La Croix du Rebout, Nécropole; Unité de fouille :
64, enclos 19, fossé sud-ouest
Type d'Amphore : *Dressel 1*
Panse : 1

• **992.16.74**

Bibracte, La Croix du Rebout, Nécropole; Unité de fouille :
74, enclos 18, fossé nord-est
Type d'Amphore : *Dressel 1*
Anse : 1 ; Epaule : 1 ; Panse : 41

• **992.16.77**

Bibracte, La Croix du Rebout, Nécropole; Unité de fouille :
77, fosse 7
Type d'Amphore : *Dressel 1*
Panse : 5

• **992.16.80**

Bibracte, La Croix du Rebout, Nécropole; Unité de fouille :
80, enclos 17, , fossé nord, , porte nord
Type d'Amphore : *Dressel 1*
Bord : 2 ; Anse : 1 ; Panse : 38

• **992.16.81**

Bibracte, La Croix du Rebout, Nécropole; Unité de fouille :
81, foyer 2, dans enclos 19
Type d'Amphore : *Dressel 1*
Panse : 2

• **992.16.82**

Bibracte, La Croix du Rebout, Nécropole; Unité de fouille :
82, enclos 19, fossé sud
Type d'Amphore : *Dressel 1*
Panse : 5

• **992.16.82**

Bibracte, La Croix du Rebout, Nécropole; Unité de fouille :
82, enclos 19, fossé sud
Type d'Amphore : *Bétique*
Panse : 2

• **992.16.84**

Bibracte, La Croix du Rebout, Nécropole; Unité de fouille :
84, TP 85, fossé sud
Type d'Amphore : *Dressel 1*
Panse : 3

• **992.16.87**

Bibracte, La Croix du Rebout, Nécropole; Unité de fouille :
87, enclos 19, fossé sud
Type d'Amphore : *Dressel 1*
Bord : 1 ; Panse : 10

• **992.16.88**

Bibracte, La Croix du Rebout, Nécropole; Unité de fouille :
88, enclos 19, , fossé nord, , porte nord
Type d'Amphore : *Dressel 1*
Epaule : 2 ; Panse : 35

• **992.16.94**

Bibracte, La Croix du Rebout, Nécropole; Unité de fouille :
94, TP 122
Type d'Amphore : *Dressel 1*
Panse : 2

- **992.16.96**
Bibracte, La Croix du Rebut, Nécropole; Unité de fouille :
96, fond de fosse sépulcrale sous 78
Type d'Amphore : *Dressel 1*
Panse : 3
- **992.16.97**
Bibracte, La Croix du Rebut, Nécropole; Unité de fouille :
97, foyer 2, dans enclos 19
Type d'Amphore : *Dressel 1*
Panse : 1
- **992.16.99**
Bibracte, La Croix du Rebut, Nécropole; Unité de fouille :
99, , fossé A
Type d'Amphore : *Dressel 1*
Panse : 4
- **992.16.100**
Bibracte, La Croix du Rebut, Nécropole; Unité de fouille :
100, , fossé D, ramassage
Type d'Amphore : *Dressel 1*
Bord : 1 Panse : 9
- **992.16.101**
Bibracte, La Croix du Rebut, Nécropole; Unité de fouille :
101, ?
Type d'Amphore : *Dressel 1*
Anse : 2 ; Epaupe : 1 ; Panse : 101
- **992.16.103**
Bibracte, La Croix du Rebut, Nécropole; Unité de fouille :
103, HS
Type d'Amphore : *Dressel 1*
Panse : 18
- **992.16.103**
Bibracte, La Croix du Rebut, Nécropole; Unité de fouille :
103, HS
Type d'Amphore : *Tarraconaise*
Panse : 1
Commentaire : ech. 29 pâte blanche
- **992.16.106**
Bibracte, La Croix du Rebut, Nécropole; Unité de fouille :
106, foyer 2 (=four), dans enclos 19
Type d'Amphore : *Dressel 1*
Panse : 1
- **992.16.112**
Bibracte, La Croix du Rebut, Nécropole; Unité de fouille :
112, enclos 18, fossé sud
Type d'Amphore : *Dressel 1*
Bord : 1 Anse : 1 ; Panse : 14
- **992.16.113**
Bibracte, La Croix du Rebut, Nécropole; Unité de fouille :
113, fosse 11, rejet 3
Type d'Amphore : *Dressel 1*
Panse : 2
- **992.16.113**
Bibracte, La Croix du Rebut, Nécropole; Unité de fouille :
113, fosse 11, rejet 3
Type d'Amphore : *Dressel 7/11*
Panse : 10
Commentaire : brûlée ; ech. 30
- **992.16.116**
Bibracte, La Croix du Rebut, Nécropole; Unité de fouille :
116, foyer 3
Type d'Amphore : *Dressel 1*
Anse : 1 ; Panse : 4
- **992.16.119**
Bibracte, La Croix du Rebut, Nécropole; Unité de fouille :
119, fosse 56, rejet 5
Type d'Amphore : *Dressel 1*
Panse : 5
- **992.16.120**
Bibracte, La Croix du Rebut, Nécropole; Unité de fouille :
120, ?
Type d'Amphore : *Dressel 1*
Panse : 11
- **992.16.122**
Bibracte, La Croix du Rebut, Nécropole; Unité de fouille :
122, enclos 11, , porte nord
Type d'Amphore : *Dressel 1*
Panse : 4
- **992.16.124**
Bibracte, La Croix du Rebut, Nécropole; Unité de fouille :
124, enclos 12, fossé nord-ouest
Type d'Amphore : *Dressel 1*
Panse : 23
- **992.16.128**
Bibracte, La Croix du Rebut, Nécropole; Unité de fouille :
128, enclos 11, fossé nord
Type d'Amphore : *Dressel 1*
Panse : 1
- **992.16.130**
Bibracte, La Croix du Rebut, Nécropole; Unité de fouille :
130, enclos 11, fossé nord
Type d'Amphore : *Dressel 1*
Panse : 5

• **992.16.132**

Bibracte, La Croix du Rebout, Nécropole; Unité de fouille :
132, enclos 11, fossé ouest
Type d'Amphore : *Dressel 1*
Panse : 10

• **992.16.134**

Bibracte, La Croix du Rebout, Nécropole; Unité de fouille :
134, enclos 12, fossé sud
Type d'Amphore : *Dressel 1*
Panse : 15

• **992.16.136**

Bibracte, La Croix du Rebout, Nécropole; Unité de fouille :
136, enclos 11, , porte sud
Type d'Amphore : *Dressel 1*
Anse : 1 ; Panse : 6

• **992.16.139**

Bibracte, La Croix du Rebout, Nécropole; Unité de fouille :
139, foyer 4, recoupe enclos 17
Type d'Amphore : *Dressel 1*
Bord : 1 ; Fond : 1 ; Panse : 75

• **992.16.139**

Bibracte, La Croix du Rebout, Nécropole; Unité de fouille :
139, foyer 4, recoupe enclos 17
Type d'Amphore : *Dressel 7/11*
Panse : 4

• **992.16.139**

Bibracte, La Croix du Rebout, Nécropole; Unité de fouille :
139, foyer 4, recoupe enclos 17
Type d'Amphore : *Lamboglia 2*
Panse : 1
Commentaire : ech. 31 = pâte bizone

• **992.16.139**

Bibracte, La Croix du Rebout, Nécropole; Unité de fouille :
139, foyer 4, recoupe enclos 17
Type d'Amphore : *Lamboglia 2*
Panse : 1
Commentaire : ech. 33 = pâte beige

• **992.16.141**

Bibracte, La Croix du Rebout, Nécropole; Unité de fouille :
141, foyer 4, recoupe enclos 17
Type d'Amphore : *Dressel 1*
Panse : 12

• **992.16.141**

Bibracte, La Croix du Rebout, Nécropole; Unité de fouille :
141, foyer 4, recoupe enclos 17
Type d'Amphore : *Lamboglia 2*
Panse : 1
Commentaire : ech. 34 (cf 31)

• **992.16.141**

Bibracte, La Croix du Rebout, Nécropole; Unité de fouille :
141, foyer 4, recoupe enclos 17
Type d'Amphore : *Tarraconaise*
Panse : 1

• **992.16.141**

Bibracte, La Croix du Rebout, Nécropole; Unité de fouille :
141, foyer 4, recoupe enclos 17
Type d'Amphore : *Bétique*
Panse : 1

• **992.16.142**

Bibracte, La Croix du Rebout, Nécropole; Unité de fouille :
142, enclos 19, , porte sud
Type d'Amphore : *Dressel 1*
Panse : 7

• **992.16.143**

Bibracte, La Croix du Rebout, Nécropole; Unité de fouille :
143, HS
Type d'Amphore : *Dressel 1*
Panse : 3

• **992.16.145**

Bibracte, La Croix du Rebout, Nécropole; Unité de fouille :
145, enclos 19, fossé sud
Type d'Amphore : *Dressel 1*
Panse : 2

• **992.16.146**

Bibracte, La Croix du Rebout, Nécropole; Unité de fouille :
146, dépôt 8, au nord-est de l'enclos 11
Type d'Amphore : *Dressel 1*
Panse : 4

• **992.16.147**

Bibracte, La Croix du Rebout, Nécropole; Unité de fouille :
147, enclos 11
Type d'Amphore : *Dressel 1*
Panse : 2
Poids (g) : 8
Commentaire : 2 éclats

• **992.16.151**

Bibracte, La Croix du Rebout, Nécropole; Unité de fouille :
151, fosse 14
Type d'Amphore : *Dressel 1*
Anse : 1 ; Panse : 3

• **992.16.155**

Bibracte, La Croix du Rebout, Nécropole; Unité de fouille :
155, HS
Type d'Amphore : *Dressel 1*
Panse : 20

• **992.16.156**

Bibracte, La Croix du Rebut, Nécropole; Unité de fouille :
156, enclos 11, fossé ouest
Type d'Amphore : *Dressel 1*
Panse : 1

• **992.16.160**

Bibracte, La Croix du Rebut, Nécropole; Unité de fouille :
160, enclos 4, , fossé sud, , porte sud
Type d'Amphore : *Dressel 1*
At inf : 1 ; Panse : 75

• **992.16.161**

Bibracte, La Croix du Rebut, Nécropole; Unité de fouille :
161, ?
Type d'Amphore : *Dressel 1*
Panse : 5

• **992.16.164**

Bibracte, La Croix du Rebut, Nécropole; Unité de fouille :
164, HS
Type d'Amphore : *Dressel 1*
Panse : 2

• **992.16.168**

Bibracte, La Croix du Rebut, Nécropole; Unité de fouille :
168, tombe 66
Type d'Amphore : *Dressel 1*
Panse : 1
Poids (g) : 99
Commentaire : panse qui semble taillée en jeton

• **992.16.169**

Bibracte, La Croix du Rebut, Nécropole; Unité de fouille :
169, tombe 4
Type d'Amphore : *Dressel 1*
Anse : 1 ; Panse : 22

• **992.16.169**

Bibracte, La Croix du Rebut, Nécropole; Unité de fouille :
169, tombe 4
Type d'Amphore : *Tarraconaise*
Panse : 4
Commentaire : ech. 35 pâte blanche

• **992.16.170**

Bibracte, La Croix du Rebut, Nécropole; Unité de fouille :
170, tombe 5
Type d'Amphore : *Dressel 1*
Fond : 1 ; Fond int : 1 ; Panse : 135
Commentaire : pied roulé, réemployé

• **992.16.170**

Bibracte, La Croix du Rebut, Nécropole; Unité de fouille :
170, tombe 5

Type d'Amphore : *Dressel 7/11*
Panse : 5
Commentaire : ech. 36

• **992.16.171**

Bibracte, La Croix du Rebut, Nécropole; Unité de fouille :
171, dépôt 10, enclos 72, fossé est
Type d'Amphore : *Dressel 1*
Anse : 1 ; Fond : 1 ; Panse : 34

• **992.16.171**

Bibracte, La Croix du Rebut, Nécropole; Unité de fouille :
171, dépôt 10, enclos 72, fossé est
Type d'Amphore : *Dressel 7/11*
Panse : 1

• **992.16.171**

Bibracte, La Croix du Rebut, Nécropole; Unité de fouille :
171, dépôt 10, enclos 72, fossé est
Type d'Amphore : *Pascual 1*
Fond : 1 ; Panse : 18
Commentaire : ech. 37 pâte rouge

• **992.16.171**

Bibracte, La Croix du Rebut, Nécropole; Unité de fouille :
171, dépôt 10, enclos 72, fossé est
Type d'Amphore : *Tarraconaise*
Panse : 1

• **992.16.172**

Bibracte, La Croix du Rebut, Nécropole; Unité de fouille :
172, dépôt 33
Type d'Amphore : *Dressel 1*
Fond int : 2 ; Panse : 20
Poids (g) : 1194
Commentaire : Fonds interne volontairement cassés en plusieurs morceaux; frgts calibrés ; 11b

• **992.16.174**

Bibracte, La Croix du Rebut, Nécropole; Unité de fouille :
174, résidus de bucher R7
Type d'Amphore : *Dressel 1*
Fond : 1 ; Fond int : 1 ; Epauule : 1 ; Panse : 27
Poids (g) : 2315
Commentaire : 7b

• **992.16.174**

Bibracte, La Croix du Rebut, Nécropole; Unité de fouille :
174, résidus de bucher R7
Type d'Amphore : *Tarraconaise*
Panse : 3
Poids (g) : 132
Commentaire : ech. 2

• **992.16.174**

Bibracte, La Croix du Rebout, Nécropole; Unité de fouille :
174, résidus de bucher R7
Type d'Amphore : *Pascual 1*
Bord : 2 ; Panse : 35
Poids (g) : 1310
Commentaire : 9b ; ech.3 ; bords très petits

• **992.16.185**

Bibracte, La Croix du Rebout, Nécropole; Unité de fouille :
185, enclos 12, , fossé nord, , porte nord
Type d'Amphore : *Dressel 1*
Panse : 6

• **992.16.193**

Bibracte, La Croix du Rebout, Nécropole; Unité de fouille :
193, enclos 23, , fossé sud, , porte sud
Type d'Amphore : *Dressel 1*
Anse : 1 ; At inf : 1 ; Epaupe : 1 ;

• **992.16.193**

Bibracte, La Croix du Rebout, Nécropole; Unité de fouille :
193, enclos 23, , fossé sud, , porte sud
Type d'Amphore : *Bétique*
Panse : 1

• **992.16.193**

Bibracte, La Croix du Rebout, Nécropole; Unité de fouille :
193, enclos 23, , fossé sud, , porte sud
Type d'Amphore : *Lamboglia 2*
Panse : 1

• **992.16.193**

Bibracte, La Croix du Rebout, Nécropole; Unité de fouille :
193, enclos 23, , fossé sud, , porte sud
Type d'Amphore : *Pascual 1*
Anse : 1 ; Panse : 49

• **992.16.196**

Bibracte, La Croix du Rebout, Nécropole; Unité de fouille :
196, enclos 73, fossé est
Type d'Amphore : *Dressel 1*
Anse : 1 ; Panse : 40

• **992.16.196**

Bibracte, La Croix du Rebout, Nécropole; Unité de fouille :
196, enclos 73, fossé est
Type d'Amphore : *Dressel 7/11*
Panse : 2

• **992.16.196**

Bibracte, La Croix du Rebout, Nécropole; Unité de fouille :
196, enclos 73, fossé est
Type d'Amphore : *Lamboglia 2*
Panse : 1

• **992.16.196**

Bibracte, La Croix du Rebout, Nécropole; Unité de fouille :
196, enclos 73, fossé est
Type d'Amphore : *Tarraconaise*
Panse : 19

• **992.16.197**

Bibracte, La Croix du Rebout, Nécropole; Unité de fouille :
197, fosse 22
Type d'Amphore : *Dressel 1*
Epaupe : 1 ; Panse : 19

• **992.16.200**

Bibracte, La Croix du Rebout, Nécropole; Unité de fouille :
200, HS
Type d'Amphore : *Dressel 1*
Bord : 6 ; Anse : 12 ; At inf : 2 ; Fond : 3 ; Epaupe : 1 ;
Panse : 298
Commentaire : 1/2 jeton de panse

• **992.16.200**

Bibracte, La Croix du Rebout, Nécropole; Unité de fouille :
200, HS
Type d'Amphore : *Dressel 2/4 italique*
Bord : 1 ; Panse : 3
Commentaire : HS

• **992.16.200**

Bibracte, La Croix du Rebout, Nécropole; Unité de fouille :
200, HS
Type d'Amphore : *Lamboglia 2*
Anse : 1
Commentaire : HS

• **992.16.200**

Bibracte, La Croix du Rebout, Nécropole; Unité de fouille :
200, HS
Type d'Amphore : *Pascual 1*
Bord : 1 ; Anse : 1 ; Fond : 1 ; Panse : 1
Commentaire : HS

• **992.16.201**

Bibracte, La Croix du Rebout, Nécropole; Unité de fouille :
201, voie 3
Type d'Amphore : *Dressel 1*
Bord : 1 ; Panse : 34

• **992.16.201**

Bibracte, La Croix du Rebout, Nécropole; Unité de fouille :
201, voie 3
Type d'Amphore : *Dressel 7/11*
Panse : 1

• **992.16.201**

Bibracte, La Croix du Rebout, Nécropole; Unité de fouille :
201, voie 3
Type d'Amphore : *Pascual 1*
Fond : 1 ; Panse : 1

• **992.16.205**

Bibracte, La Croix du Rebout, Nécropole; Unité de fouille :
205, HS résiduel C4
Type d'Amphore : *Dressel 1*
At sup : 1 ; Fond int : 1 ; Panse : 53
Poids (g) : 3745
Commentaire : 6b

• **992.16.206**

Bibracte, La Croix du Rebout, Nécropole; Unité de fouille :
206, HS
Type d'Amphore : *Dressel 1*
Bord : 1 ; Panse : 48
Poids (g) : 3804
Commentaire : BRULÉE

• **992.16.209**

Bibracte, La Croix du Rebout, Nécropole; Unité de fouille :
209, voie 3
Type d'Amphore : *Dressel 1*
Panse : 166

• **992.16.209**

Bibracte, La Croix du Rebout, Nécropole; Unité de fouille :
209, voie 3
Type d'Amphore : *Bétique*
Panse : 1

• **992.16.209**

Bibracte, La Croix du Rebout, Nécropole; Unité de fouille :
209, voie 3
Type d'Amphore : *Dressel 2/4 italique*
Bord : 1 ; Anse : 1
Commentaire : ech. 20

• **992.16.209**

Bibracte, La Croix du Rebout, Nécropole; Unité de fouille :
209, voie 3
Type d'Amphore : *Tarraconaise*
Panse : 14
Commentaire : ech. 18

• **992.16.210**

Bibracte, La Croix du Rebout, Nécropole; Unité de fouille :
210, TP 5, augustéen final dans la surface de la voie 3
Type d'Amphore : *Dressel 1*
Panse : 4

• **992.16.211**

Bibracte, La Croix du Rebout, Nécropole; Unité de fouille :
211, tombe 43
Type d'Amphore : *Dressel 1*
Panse : 13

• **992.16.219**

Bibracte, La Croix du Rebout, Nécropole; Unité de fouille :
219, fosse 64, rejet 9
Type d'Amphore : *Dressel 1*
Bord : 2 ; Anse : 4 ; At sup : 2 ; At inf : 1 ; Fond : 1 ; Panse : 77

• **992.16.219**

Bibracte, La Croix du Rebout, Nécropole; Unité de fouille :
219, fosse 64, rejet 9
Type d'Amphore : *Indéterminé*
Panse : 1

• **992.16.220**

Bibracte, La Croix du Rebout, Nécropole; Unité de fouille :
220, fosse 27
Type d'Amphore : *Dressel 1*
Anse : 2 ; At inf : 1 ; Fond int : 1 ; Epaupe : 1 ; Panse : 59

• **992.16.220**

Bibracte, La Croix du Rebout, Nécropole; Unité de fouille :
220, fosse 27
Type d'Amphore : *Dressel 20*
Anse : 1

• **992.16.220**

Bibracte, La Croix du Rebout, Nécropole; Unité de fouille :
220, fosse 27
Type d'Amphore : *Indéterminé*
Panse : 7

• **992.16.221**

Bibracte, La Croix du Rebout, Nécropole; Unité de fouille :
221, voie 2
Type d'Amphore : *Dressel 1*
Fond : 1 ; Panse : 10

• **992.16.223**

Bibracte, La Croix du Rebout, Nécropole; Unité de fouille :
223, ustrinum
Type d'Amphore : *Dressel 1*
Panse : 5

• **992.16.226**

Bibracte, La Croix du Rebout, Nécropole; Unité de fouille :
226, HS
Type d'Amphore : *Dressel 1*
Panse : 1

- **992.16.227**
Bibracte, La Croix du Rebout, Nécropole; Unité de fouille :
227, épandage
Type d'Amphore : *Dressel 1*
Epaule : 1 ; Panse : 14
Poids (g) : 976
Commentaire : 5 fragments en petits carrés; 1b
- **992.16.227**
Bibracte, La Croix du Rebout, Nécropole; Unité de fouille :
227, épandage
Type d'Amphore : *Pascual 1*
Bord : 1
Poids (g) : 15
Commentaire : ech. 8
- **992.16.227**
Bibracte, La Croix du Rebout, Nécropole; Unité de fouille :
227, épandage
Type d'Amphore : *Pascual 1*
Anse : 1 ; At sup : 1 ; Epaule : 1 ; Panse : 6
Poids (g) : 811
Commentaire : ech. 5
- **992.16.227**
Bibracte, La Croix du Rebout, Nécropole; Unité de fouille :
227, épandage
Type d'Amphore : *Tarraconaise*
Panse : 1
Poids (g) : 20
Commentaire : ech. 6
- **992.16.227**
Bibracte, La Croix du Rebout, Nécropole; Unité de fouille :
227, épandage
Type d'Amphore : *Tarraconaise*
Panse : 4
Poids (g) : 129
Commentaire : ech. 7
- **992.16.228**
Bibracte, La Croix du Rebout, Nécropole; Unité de fouille :
228, fosse 29
Type d'Amphore : *Dressel 1*
Anse : 1 ; Panse : 7
- **992.16.228**
Bibracte, La Croix du Rebout, Nécropole; Unité de fouille :
228, fosse 29
Type d'Amphore : *Pascual 1*
Bord : 1
Commentaire : ech. 38 pâte rouge
- **992.16.234**
Bibracte, La Croix du Rebout, Nécropole; Unité de fouille :
234, HS
Type d'Amphore : *Dressel 1*
Panse : 2
- **992.16.234**
Bibracte, La Croix du Rebout, Nécropole; Unité de fouille :
234, HS
Type d'Amphore : *Dressel 7/11*
Panse : 20
- **992.16.235**
Bibracte, La Croix du Rebout, Nécropole; Unité de fouille :
235, HS
Type d'Amphore : *Dressel 1*
Panse : 2
- **992.16.237**
Bibracte, La Croix du Rebout, Nécropole; Unité de fouille :
237, foyer 5
Type d'Amphore : *Dressel 1*
Anse : 1 ; Panse : 17
- **992.16.238**
Bibracte, La Croix du Rebout, Nécropole; Unité de fouille :
238, foyer 5
Type d'Amphore : *Dressel 1*
Panse : 1
Poids (g) : 1
- **992.16.241**
Bibracte, La Croix du Rebout, Nécropole; Unité de fouille :
241, fosse 65, recoupe enclos 12
Type d'Amphore : *Dressel 1*
Panse : 3
- **992.16.247**
Bibracte, La Croix du Rebout, Nécropole; Unité de fouille :
247, enclos 12, fossé ouest
Type d'Amphore : *Dressel 1*
Bord : 1 ; Anse : 1 ; Fond : 1 ; Panse : 17
- **992.16.251**
Bibracte, La Croix du Rebout, Nécropole; Unité de fouille :
251, enclos 13, fossé sud
Type d'Amphore : *Dressel 1*
Anse : 1 ; At sup : 1 ; Panse : 15
- **992.16.253**
Bibracte, La Croix du Rebout, Nécropole; Unité de fouille :
253, fosse 30
Type d'Amphore : *Dressel 1*
Panse : 12

• 992.16.253

Bibracte, La Croix du Rebut, Nécropole; Unité de fouille :
253, fosse 30
Type d'Amphore : *Pascual 1*
Anse : 1 ; Panse : 5
Commentaire : ech. 19 = anse pâte rouge ; ech. 39 =
panse

• 992.16.253

Bibracte, La Croix du Rebut, Nécropole; Unité de fouille :
253, fosse 30
Type d'Amphore : *Dressel 1*
Panse : 6

• 992.16.260

Bibracte, La Croix du Rebut, Nécropole; Unité de fouille :
260, voie 1
Type d'Amphore : *Dressel 1*
Panse : 5
Commentaire : ech. 40

• 992.16.260

Bibracte, La Croix du Rebut, Nécropole; Unité de fouille :
260, voie 1
Type d'Amphore : *Tarraconaise*
Panse : 1

• 992.16.267

Bibracte, La Croix du Rebut, Nécropole; Unité de fouille :
267, dépôt 22, 1 récipient
Type d'Amphore : *Dressel 1*
Anse : 1

• 992.16.270

Bibracte, La Croix du Rebut, Nécropole; Unité de fouille :
270, fosse 31
Type d'Amphore : *Dressel 1*
Panse : 1

• 992.16.271

Bibracte, La Croix du Rebut, Nécropole; Unité de fouille :
271, HS
Type d'Amphore : *Dressel 1*
Panse : 26

• 992.16.276

Bibracte, La Croix du Rebut, Nécropole; Unité de fouille :
276, enclos 13, , porte nord
Type d'Amphore : *Dressel 1*
Panse : 7

• 992.16.277

Bibracte, La Croix du Rebut, Nécropole; Unité de fouille :
277, enclos 12, fossé sud
Type d'Amphore : *Dressel 1*
Panse : 15

• 992.16.277

Bibracte, La Croix du Rebut, Nécropole; Unité de fouille :
277, enclos 12, fossé sud
Type d'Amphore : *Dressel 2/4 Tarraconaise*
Anse : 1 ; Epaule : 1 ;
Commentaire : PATE BLANCHE

• 992.16.277

Bibracte, La Croix du Rebut, Nécropole; Unité de fouille :
277, enclos 12, fossé sud
Type d'Amphore : *Pascual 1*
Epaule : 1 ; Panse : 21
Commentaire : AUTRE PATE

• 992.16.278

Bibracte, La Croix du Rebut, Nécropole; Unité de fouille :
278, enclos 11, fossé sud
Type d'Amphore : *Dressel 1*
Panse : 2

• 992.16.279

Bibracte, La Croix du Rebut, Nécropole; Unité de fouille :
279, HS
Type d'Amphore : *Dressel 1*
Panse : 3

• 992.16.281

Bibracte, La Croix du Rebut, Nécropole; Unité de fouille :
281, ustrinum
Type d'Amphore : *Dressel 1*
Anse : 1 ; Panse : 27

• 992.16.283

Bibracte, La Croix du Rebut, Nécropole; Unité de fouille :
283, enclos 13, fossé sud
Type d'Amphore : *Dressel 1*
Panse : 25

• 992.16.283

Bibracte, La Croix du Rebut, Nécropole; Unité de fouille :
283, enclos 13, fossé sud
Type d'Amphore : *Pascual 1*
Bord : 1 ; At sup : 1 ; At inf : 1
Commentaire : ech. 14 ; pâte blanche

• 992.16.291

Bibracte, La Croix du Rebut, Nécropole; Unité de fouille :
291, voie 3, abandon
Type d'Amphore : *Dressel 1*
Fond : 1 ; Panse : 3

• 992.16.291

Bibracte, La Croix du Rebut, Nécropole; Unité de fouille :
291, voie 3, abandon
Type d'Amphore : *Bétique*
Panse : 1

• **992.16.292**

Bibracte, La Croix du Rebout, Nécropole; Unité de fouille :
292, rempart, graviers nord
Type d'Amphore : *Dressel 1*
Panse : 33

• **992.16.292**

Bibracte, La Croix du Rebout, Nécropole; Unité de fouille :
292, rempart, graviers nord
Type d'Amphore : *Dressel 2/4 Tarraconaise*
Bord : 1

• **992.16.293**

Bibracte, La Croix du Rebout, Nécropole; Unité de fouille :
293, TP 13, augustéen final, construction du rempart
Type d'Amphore : *Dressel 1*
Panse : 1

• **992.16.296**

Bibracte, La Croix du Rebout, Nécropole; Unité de fouille :
296, rempart, sablière nord
Type d'Amphore : *Dressel 1*
Panse : 1

• **992.16.299**

Bibracte, La Croix du Rebout, Nécropole; Unité de fouille :
299, fosse 24, rejet 13
Type d'Amphore : *Dressel 1*
Panse : 1

• **992.16.300**

Bibracte, La Croix du Rebout, Nécropole; Unité de fouille :
300, fondation rempart, dernière phase
Type d'Amphore : *Dressel 1*
Fond : 2 ; Panse : 31

• **992.16.300**

Bibracte, La Croix du Rebout, Nécropole; Unité de fouille :
300, fondation rempart, dernière phase
Type d'Amphore : *Dressel 2/4 orientale*
Anse : 1

• **992.16.300**

Bibracte, La Croix du Rebout, Nécropole; Unité de fouille :
300, fondation rempart, dernière phase
Type d'Amphore : *Tarraconaise*
Panse : 19
Commentaire : ech. 42 pâte blanche

• **992.16.300**

Bibracte, La Croix du Rebout, Nécropole; Unité de fouille :
300, fondation rempart, dernière phase
Type d'Amphore : *Pascual 1*
Anse : 1 ; Panse : 18

• **992.16.300**

Bibracte, La Croix du Rebout, Nécropole; Unité de fouille :
300, fondation rempart, dernière phase
Type d'Amphore : *Marseille*
Panse : 1
Commentaire : ech. 41 pâte rose

• **992.16.303**

Bibracte, La Croix du Rebout, Nécropole; Unité de fouille :
303, TP 15
Type d'Amphore : *Pascual 1*
Anse : 1 ; At sup : 1
Poids (g) : 405
Commentaire : la même

• **992.16.304**

Bibracte, La Croix du Rebout, Nécropole; Unité de fouille :
304, rempart, graviers sud
Type d'Amphore : *Dressel 1*
Bord : 3 ; Panse : 102

• **992.16.304**

Bibracte, La Croix du Rebout, Nécropole; Unité de fouille :
304, rempart, graviers sud
Type d'Amphore : *Dressel 2/4 italique*
Panse : 1

• **992.16.304**

Bibracte, La Croix du Rebout, Nécropole; Unité de fouille :
304, rempart, graviers sud
Type d'Amphore : *Pascual 1*
Anse : 1
Commentaire : ech. 44 pâte blanche

• **992.16.304**

Bibracte, La Croix du Rebout, Nécropole; Unité de fouille :
304, rempart, graviers sud
Type d'Amphore : *Pascual 1*
Fond : 2 ; Panse : 11
Commentaire : ech. 43 pâte rouge

• **992.16.307**

Bibracte, La Croix du Rebout, Nécropole; Unité de fouille :
307, fosse 34
Type d'Amphore : *Dressel 1*
Panse : 12

• **992.16.309**

Bibracte, La Croix du Rebout, Nécropole; Unité de fouille :
309, fosse 35, à l'intérieur de l'enclos 73
Type d'Amphore : *Bétique*
Panse : 1

• 992.16.311

Bibracte, La Croix du Rebout, Nécropole; Unité de fouille :
311, TP 17, augustéen final
Type d'Amphore : *Dressel 1*
Panse : 1

• 992.16.312

Bibracte, La Croix du Rebout, Nécropole; Unité de fouille :
312, TP 18, augustéen final
Type d'Amphore : *Dressel 1*
Panse : 6

• 992.16.312

Bibracte, La Croix du Rebout, Nécropole; Unité de fouille :
312, TP 18, augustéen final
Type d'Amphore : *Tarraconaise*
Panse : 2

• 992.16.314

Bibracte, La Croix du Rebout, Nécropole; Unité de fouille :
314, fosse 36
Type d'Amphore : *Dressel 1*
Epaule : 1 ; *Panse* : 10

• 992.16.319

Bibracte, La Croix du Rebout, Nécropole; Unité de fouille :
319, voie 3, couche augustéenne
Type d'Amphore : *Dressel 1*
Fond : 1 ; *Panse* : 102

• 992.16.319

Bibracte, La Croix du Rebout, Nécropole; Unité de fouille :
319, voie 3, couche augustéenne
Type d'Amphore : *Bétique*
Panse : 1

• 992.16.319

Bibracte, La Croix du Rebout, Nécropole; Unité de fouille :
319, voie 3, couche augustéenne
Type d'Amphore : *Dressel 7/11*
Panse : 2

• 992.16.319

Bibracte, La Croix du Rebout, Nécropole; Unité de fouille :
319, voie 3, couche augustéenne
Type d'Amphore : *Tarraconaise*
Panse : 9

• 992.16.320

Bibracte, La Croix du Rebout, Nécropole; Unité de fouille :
320, voie 3
Type d'Amphore : *Dressel 1*
Panse : 1

• 992.16.321

Bibracte, La Croix du Rebout, Nécropole; Unité de fouille :
321, voie 3-4
Type d'Amphore : *Dressel 1*
Panse : 12

• 992.16.321

Bibracte, La Croix du Rebout, Nécropole; Unité de fouille :
321, voie 3-5
Type d'Amphore : *Tarraconaise*
Panse : 27

• 992.16.321

Bibracte, La Croix du Rebout, Nécropole; Unité de fouille :
321, voie 3-6
Type d'Amphore : *Pascual 1*
Anse : 2 ; *At inf* : 1 ; *Panse* : 37

• 992.16.321

Bibracte, La Croix du Rebout, Nécropole; Unité de fouille :
321, voie 3-7
Type d'Amphore : *Tarraconaise*
Panse : 1

• 992.16.322

Bibracte, La Croix du Rebout, Nécropole; Unité de fouille :
322, TP 24, augustéen final
Type d'Amphore : *Dressel 1*
Panse : 1

• 992.16.323

Bibracte, La Croix du Rebout, Nécropole; Unité de fouille :
323, fosse 28, rejet 14
Type d'Amphore : *Dressel 1*
Panse : 3

• 992.16.325

Bibracte, La Croix du Rebout, Nécropole; Unité de fouille :
325, rempart
Type d'Amphore : *Dressel 1*
Panse : 20

• 992.16.328

Bibracte, La Croix du Rebout, Nécropole; Unité de fouille :
328, voie 3-8
Type d'Amphore : *Dressel 1*
Panse : 2

• 992.16.328

Bibracte, La Croix du Rebout, Nécropole; Unité de fouille :
328, voie 3-9
Type d'Amphore : *Dressel 2/4 Tarraconaise*
Bord : 1 *Panse* : 1
Commentaire : ech. 11 ; pâte rouge

• **992.16.328**

Bibracte, La Croix du Rebout, Nécropole; Unité de fouille :
328, voie 3-10
Type d'Amphore : *Tarraconaise*
Panse : 12

• **992.16.329**

Bibracte, La Croix du Rebout, Nécropole; Unité de fouille :
329, voie 3
Type d'Amphore : *Dressel 1*
Panse : 37

• **992.16.331**

Bibracte, La Croix du Rebout, Nécropole; Unité de fouille :
331, enclos 3, fossé sud
Type d'Amphore : *Dressel 1*
Anse : 1 ; Epaule : 1 ; Panse : 53
Commentaire : Jeton

• **992.16.334**

Bibracte, La Croix du Rebout, Nécropole; Unité de fouille :
334, rempart, première phase de la construction des
fondations
Type d'Amphore : *Dressel 1*
Panse : 14

• **992.16.335**

Bibracte, La Croix du Rebout, Nécropole; Unité de fouille :
335, tombe 9
Type d'Amphore : *Dressel 1*
Panse : 1

• **992.16.338**

Bibracte, La Croix du Rebout, Nécropole; Unité de fouille :
338, HS
Type d'Amphore : *Dressel 1*
Anse : 1 ; Panse : 55

• **992.16.339**

Bibracte, La Croix du Rebout, Nécropole; Unité de fouille :
339, HS
Type d'Amphore : *Dressel 1*
Panse : 20

• **992.16.340**

Bibracte, La Croix du Rebout, Nécropole; Unité de fouille :
340, fosse 37, rejet 15, recoupe enclos 21
Type d'Amphore : *Dressel 1*
Panse : 3

• **992.16.342**

Bibracte, La Croix du Rebout, Nécropole; Unité de fouille :
342, enclos 3, fossé nord
Type d'Amphore : *Dressel 1*
Panse : 46

• **992.16.342**

Bibracte, La Croix du Rebout, Nécropole; Unité de fouille :
342, enclos 3, fossé nord
Type d'Amphore : *Tarraconaise*
Panse : 1

• **992.16.342**

Bibracte, La Croix du Rebout, Nécropole; Unité de fouille :
342, enclos 3, fossé nord
Type d'Amphore : *Dressel 2/4 orientale*
Anse : 1
Commentaire : ech. 45

• **992.16.342**

Bibracte, La Croix du Rebout, Nécropole; Unité de fouille :
342, enclos 3, fossé nord
Type d'Amphore : *Tarraconaise*
Panse : 3

• **992.16.342**

Bibracte, La Croix du Rebout, Nécropole; Unité de fouille :
342, enclos 3, fossé nord
Type d'Amphore : *Tarraconaise*
Panse : 2

• **992.16.350**

Bibracte, La Croix du Rebout, Nécropole; Unité de fouille :
350, enclos 21, fossé nord
Type d'Amphore : *Dressel 1*
Bord : 2Anse : 1 ; Fond : 1 ; Panse : 54

• **992.16.379**

Bibracte, La Croix du Rebout, Nécropole; Unité de fouille :
379, ustrinum
Type d'Amphore : *Dressel 1*
Anse : 2 ; Panse : 42

• **992.16.381**

Bibracte, La Croix du Rebout, Nécropole; Unité de fouille :
381, enclos 20, fossé ouest
Type d'Amphore : *Dressel 1*
Bord : 3Anse : 1 ; Fond : 1 ; Panse : 69

• **992.16.381**

Bibracte, La Croix du Rebout, Nécropole; Unité de fouille :
381, enclos 20, fossé ouest
Type d'Amphore : *Bétique*
Panse : 1

• **992.16.386**

Bibracte, La Croix du Rebout, Nécropole; Unité de fouille :
386, voie 3, abandon
Type d'Amphore : *Dressel 1*
Panse : 1

• **992.16.387**

Bibracte, La Croix du Rebut, Nécropole; Unité de fouille :
387, voie 3, recharge
Type d'Amphore : *Dressel 1*
Panse : 1

• **992.16.389**

Bibracte, La Croix du Rebut, Nécropole; Unité de fouille :
389, enclos 2, fossé sud-ouest
Type d'Amphore : *Dressel 1*
Panse : 10

• **992.16.390**

Bibracte, La Croix du Rebut, Nécropole; Unité de fouille :
390, enclos 2, fossé sud-ouest
Type d'Amphore : *Dressel 1*
Anse : 4 ; Fond : 1 ; Panse : 112

• **992.16.392**

Bibracte, La Croix du Rebut, Nécropole; Unité de fouille :
392, enclos 21
Type d'Amphore : *Dressel 1*
Epaule : 1 ; Panse : 6
Poids (g) : 189
Commentaire : 4b

• **992.16.394**

Bibracte, La Croix du Rebut, Nécropole; Unité de fouille :
394, TP 23, augustéen final
Type d'Amphore : *Dressel 1*
Panse : 1

• **992.16.395**

Bibracte, La Croix du Rebut, Nécropole; Unité de fouille :
395, enclos 3, fossé nord
Type d'Amphore : *Dressel 1*
Panse : 9

• **992.16.395**

Bibracte, La Croix du Rebut, Nécropole; Unité de fouille :
395, enclos 3, fossé nord
Type d'Amphore : *Lamboglia 2*
Panse : 1

• **992.16.396**

Bibracte, La Croix du Rebut, Nécropole; Unité de fouille :
396, voie 3-11
Type d'Amphore : *Dressel 1*
Fond : 1 ; Panse : 27

• **992.16.398**

Bibracte, La Croix du Rebut, Nécropole; Unité de fouille :
398, tombe 11
Type d'Amphore : *Dressel 1*
Panse : 5

• **992.16.398**

Bibracte, La Croix du Rebut, Nécropole; Unité de fouille :
398, tombe 11
Type d'Amphore : *Tarraconaise*
Panse : 4
Commentaire : 2NMI

• **992.16.399**

Bibracte, La Croix du Rebut, Nécropole; Unité de fouille :
399, enclos 1, , porte nord
Type d'Amphore : *Dressel 1*
Panse : 1

• **992.16.404**

Bibracte, La Croix du Rebut, Nécropole; Unité de fouille :
404, résidus de bucher R16
Type d'Amphore : *Dressel 1*
Panse : 2
Poids (g) : 20

• **992.16.409**

Bibracte, La Croix du Rebut, Nécropole; Unité de fouille :
409, TP 26, , porte nord de l'enclos 2, rempart augustéen
Type d'Amphore : *Dressel 1*
Bord : 1 ; Panse : 4

• **992.16.410**

Bibracte, La Croix du Rebut, Nécropole; Unité de fouille :
410, dépôt 58, 5 récipients avec coffrage en bois, à l'est
de l'enclos 2
Type d'Amphore : *Dressel 1*
Fond : 2 ; Fond int : 1 ; Panse : 21

• **992.16.411**

Bibracte, La Croix du Rebut, Nécropole; Unité de fouille :
411, voie 3
Type d'Amphore : *Dressel 1*
Panse : 1
Poids (g) : 15
Commentaire : 1b ; découpé en cube

• **992.16.412**

Bibracte, La Croix du Rebut, Nécropole; Unité de fouille :
412, TP 16, augustéen final
Type d'Amphore : *Dressel 1*
Panse : 1

• **992.16.415**

Bibracte, La Croix du Rebut, Nécropole; Unité de fouille :
415, voie 3, recharge
Type d'Amphore : *Dressel 1*
Panse : 3

• **992.16.416**

Bibracte, La Croix du Rebut, Nécropole; Unité de fouille :
416, TP 26, , porte nord de l'enclos 2, rempart augustéen
Type d'Amphore : *Dressel 1*
Panse : 1

• **992.16.421**

Bibracte, La Croix du Rebut, Nécropole; Unité de fouille :
421, fosse 38, dans la , porte nord de l'enclos 2
Type d'Amphore : *Dressel 1*
Panse : 5

• **992.16.423**

Bibracte, La Croix du Rebut, Nécropole; Unité de fouille :
423, , fossé E
Type d'Amphore : *Dressel 1*
Panse : 38

• **992.16.425**

Bibracte, La Croix du Rebut, Nécropole; Unité de fouille :
425, voie 3-12
Type d'Amphore : *Dressel 1*
Panse : 1

• **992.16.426**

Bibracte, La Croix du Rebut, Nécropole; Unité de fouille :
426, rempart, augustéen final
Type d'Amphore : *Dressel 1*
Panse : 6

• **992.16.427**

Bibracte, La Croix du Rebut, Nécropole; Unité de fouille :
427, voie 3-13
Type d'Amphore : *Dressel 1*
Anse : 1 ; Panse : 7

• **992.16.428**

Bibracte, La Croix du Rebut, Nécropole; Unité de fouille :
428, rempart
Type d'Amphore : *Dressel 1*
Bord : 1 ; Panse : 8

• **992.16.429**

Bibracte, La Croix du Rebut, Nécropole; Unité de fouille :
429, voie 3-4
Type d'Amphore : *Dressel 1*
Panse : 12

• **992.16.431**

Bibracte, La Croix du Rebut, Nécropole; Unité de fouille :
431, enclos 14, , fossé sud, , porte sud
Type d'Amphore : *Dressel 1*
Fond : 1 ; Panse : 19

• **992.16.431**

Bibracte, La Croix du Rebut, Nécropole; Unité de fouille :
431, enclos 14, , fossé sud, , porte sud
Type d'Amphore : *Bétique*
Panse : 1

• **992.16.438**

Bibracte, La Croix du Rebut, Nécropole; Unité de fouille :
438, enclos 28, , fossé sud, , porte sud
Type d'Amphore : *Dressel 1*
Panse : 4

• **992.16.439**

Bibracte, La Croix du Rebut, Nécropole; Unité de fouille :
439, enclos 27, , fossé sud, , porte sud
Type d'Amphore : *Dressel 1*
Bord : 1 ; Anse : 1 ; Panse : 4

• **992.16.439**

Bibracte, La Croix du Rebut, Nécropole; Unité de fouille :
439, enclos 27, , fossé sud, , porte sud
Type d'Amphore : *Bétique*
Panse : 1

• **992.16.439**

Bibracte, La Croix du Rebut, Nécropole; Unité de fouille :
439, enclos 27, , fossé sud, , porte sud
Type d'Amphore : *Indéterminé*
Panse : 1

• **992.16.440**

Bibracte, La Croix du Rebut, Nécropole; Unité de fouille :
440, enclos 27, , fossé sud, , porte sud
Type d'Amphore : *Bétique*
Panse : 23

• **992.16.441**

Bibracte, La Croix du Rebut, Nécropole; Unité de fouille :
441, enclos 27, , fossé sud, , porte sud
Type d'Amphore : *Dressel 1*
Panse : 15

• **992.16.443**

Bibracte, La Croix du Rebut, Nécropole; Unité de fouille :
443, voie 3-4
Type d'Amphore : *Dressel 1*
Bord : 1 ; Panse : 20

• **992.16.445**

Bibracte, La Croix du Rebut, Nécropole; Unité de fouille :
445, fosse 40, recoupe enclos 27 et fosse 86
Type d'Amphore : *Dressel 1*
Fond : 1 ; Panse : 4

• 992.16.449

Bibracte, La Croix du Rebout, Nécropole; Unité de fouille :
449, enclos 27, fossé sud
Type d'Amphore : *Dressel 1*
Bord : 2 ; Anse : 5 ; Panse : 220

• 992.16.449

Bibracte, La Croix du Rebout, Nécropole; Unité de fouille :
449, enclos 27, fossé sud
Type d'Amphore : *Dressel 7/11*
Panse : 1

• 993.16.451

Bibracte, La Croix du Rebout, Nécropole; Unité de fouille :
451, enclos 9, fossé ouest
Type d'Amphore : *Dressel 1*
Panse : 4
Poids (g) : 110
Commentaire : 3b

• 993.16.455

Bibracte, La Croix du Rebout, Nécropole; Unité de fouille :
455, enclos 7, fossé ouest
Type d'Amphore : *Dressel 1*
Panse : 3
Poids (g) : 36

• 993.16.457

Bibracte, La Croix du Rebout, Nécropole; Unité de fouille :
457, enclos 26, surface intérieure
Type d'Amphore : *Dressel 1*
Panse : 10
Poids (g) : 74
Commentaire : 7b

• 993.16.459

Bibracte, La Croix du Rebout, Nécropole; Unité de fouille :
459, enclos 26, fossé ouest ?
Type d'Amphore : *Dressel 1*
Panse : 1
Poids (g) : 20
Commentaire : pas brûlé du tout

• 993.16.462

Bibracte, La Croix du Rebout, Nécropole; Unité de fouille :
462, voie 3, creusement
Type d'Amphore : *Dressel 1*
Panse : 11
Poids (g) : 101

• 993.16.466

Bibracte, La Croix du Rebout, Nécropole; Unité de fouille :
466, enclos 6, fossé est
Type d'Amphore : *Dressel 1*
Panse : 18
Poids (g) : 540
Commentaire : 3b

• 993.16.472

Bibracte, La Croix du Rebout, Nécropole; Unité de fouille :
472, enclos 8, , fossé nord, , porte nord
Type d'Amphore : *Dressel 1*
Panse : 22
Poids (g) : 690
Commentaire : 2b

• 993.16.474

Bibracte, La Croix du Rebout, Nécropole; Unité de fouille :
474, enclos 7, fossé ouest
Type d'Amphore : *Dressel 1*
Panse : 33
Poids (g) : 524
Commentaire : plutôt petits sauf qqs et b

• 993.16.476

Bibracte, La Croix du Rebout, Nécropole; Unité de fouille :
476, voie 3, creusement
Type d'Amphore : *Dressel 1*
Panse : 5
Poids (g) : 14
Commentaire : très petits

• 993.16.477

Bibracte, La Croix du Rebout, Nécropole; Unité de fouille :
477, fosse 42, rejet n° ? ; recoupe enclos 8
Type d'Amphore : *Dressel 1*
Bord : 2 ; Anse : 2 ; At inf : 1 ; Panse : 80
Poids (g) : 3333
Commentaire : qqs b

• 993.16.478

Bibracte, La Croix du Rebout, Nécropole; Unité de fouille :
478, fosse 42, rejet n° ? ; recoupe enclos 8
Type d'Amphore : *Dressel 1*
Panse : 2
Poids (g) : 6

• 993.16.481

Bibracte, La Croix du Rebout, Nécropole; Unité de fouille :
481, enclos 5, fossé sud
Type d'Amphore : *Dressel 1*
Bord : 1 ; At sup : 1 ; Panse : 179
Poids (g) : 4900
Commentaire : 10 p brûlées

• 993.16.485

Bibracte, La Croix du Rebout, Nécropole; Unité de fouille :
485, foyer 31
Type d'Amphore : *Dressel 1*
Panse : 6
Poids (g) : 55
Commentaire : 2b

• **993.16.487**

Bibracte, La Croix du Rebout, Nécropole; Unité de fouille : 487, HS
Type d'Amphore : *Dressel 1*
Panse : 1
Poids (g) : 5
Commentaire : brûlées

• **993.16.488**

Bibracte, La Croix du Rebout, Nécropole; Unité de fouille : 488, HS
Type d'Amphore : *Dressel 1*
Panse : 5
Poids (g) : 40
Commentaire : 4 brûlées

• **993.16.489**

Bibracte, La Croix du Rebout, Nécropole; Unité de fouille : 489, HS
Type d'Amphore : *Dressel 1*
Panse : 2
Poids (g) : 10
Commentaire : brûlées

• **993.16.489**

Bibracte, La Croix du Rebout, Nécropole; Unité de fouille : 489, HS
Type d'Amphore : *Dressel 1*
Panse : 4
Poids (g) : 15
Commentaire : usées

• **993.16.496**

Bibracte, La Croix du Rebout, Nécropole; Unité de fouille : 496, HS
Type d'Amphore : *Dressel 1*
Panse : 13
Poids (g) : 120
Commentaire : 9 brûlées

• **993.16.497**

Bibracte, La Croix du Rebout, Nécropole; Unité de fouille : 497, voie 3, recharge
Type d'Amphore : *Dressel 1*
Panse : 12
Poids (g) : 60
Commentaire : 3 brûlées

• **993.16.498**

Bibracte, La Croix du Rebout, Nécropole; Unité de fouille : 498, HS
Type d'Amphore : *Dressel 1*
Panse : 1
Poids (g) : 10

• **993.16.508**

Bibracte, La Croix du Rebout, Nécropole; Unité de fouille : 508, enclos 8, fossé ouest
Type d'Amphore : *Dressel 1*
Panse : 7
Poids (g) : 100

• **993.16.511**

Bibracte, La Croix du Rebout, Nécropole; Unité de fouille : 511, enclos 8, fossé sud
Type d'Amphore : *Dressel 1*
Anse : 1 ; Epauule : 1 ; Panse : 79
Poids (g) : 3100
Commentaire : 8 brûlées

• **993.16.514**

Bibracte, La Croix du Rebout, Nécropole; Unité de fouille : 514, résidus de bucher R23
Type d'Amphore : *Dressel 1*
Bord : 2 ; Anse : 3 ; Panse : 21
Poids (g) : 662
Commentaire : 26b ; anses et bords très petits et fragmentés

• **993.16.526**

Bibracte, La Croix du Rebout, Nécropole; Unité de fouille : 526, enclos 7, fossé ouest
Type d'Amphore : *Dressel 1*
Panse : 1
Poids (g) : 3

• **993.16.530**

Bibracte, La Croix du Rebout, Nécropole; Unité de fouille : 530, #REF!
Type d'Amphore : *Dressel 1*
Panse : 3
Poids (g) : 83

• **993.16.534**

Bibracte, La Croix du Rebout, Nécropole; Unité de fouille : 534, enclos 8, fossé ouest
Type d'Amphore : *Dressel 1*
Fond : 1 ; Panse : 30
Poids (g) : 1517
Commentaire : 15 petits dont 7b

• **993.16.539**

Bibracte, La Croix du Rebout, Nécropole; Unité de fouille : 539, , fossé B, moderne
Type d'Amphore : *Dressel 1*
Panse : 2
Poids (g) : 35

• **993.16.541**

Bibracte, La Croix du Rebout, Nécropole; Unité de fouille : 541, HS
 Type d'Amphore : *Dressel 1*
Panse : 1
Poids (g) : 58

• **993.16.544**

Bibracte, La Croix du Rebout, Nécropole; Unité de fouille : 544, HS
 Type d'Amphore : *Dressel 1*
Panse : 28
Poids (g) : 667
Commentaire : 13b

• **993.16.551**

Bibracte, La Croix du Rebout, Nécropole; Unité de fouille : 551, foyer 6
 Type d'Amphore : *Dressel 1*
Panse : 1
Poids (g) : 81

• **993.16.554**

Bibracte, La Croix du Rebout, Nécropole; Unité de fouille : 554, enclos 8, fossé ouest
 Type d'Amphore : *Dressel 1*
Bord : 2 ; Panse : 40
Poids (g) : 1308
Commentaire : 13b, 21 petits

• **993.16.556**

Bibracte, La Croix du Rebout, Nécropole; Unité de fouille : 556, TP 126
 Type d'Amphore : *Dressel 1*
Panse : 7
Poids (g) : 86

• **993.16.563**

Bibracte, La Croix du Rebout, Nécropole; Unité de fouille : 563, HS
 Type d'Amphore : *Dressel 1*
Panse : 6
Poids (g) : 23
Commentaire : petits

• **993.16.564**

Bibracte, La Croix du Rebout, Nécropole; Unité de fouille : 564, voie 3, surface
 Type d'Amphore : *Dressel 1*
Panse : 15
Poids (g) : 234
Commentaire : 12 petits

• **993.16.565**

Bibracte, La Croix du Rebout, Nécropole; Unité de fouille : 565, Fosse 74, recoupe enclos 6,7 et 8
 Type d'Amphore : *Dressel 1*
Epaule : 1 ; Panse : 88
Poids (g) : 1847
Commentaire : 62 petits, 4 brulés

• **993.16.566**

Bibracte, La Croix du Rebout, Nécropole; Unité de fouille : 566, HS
 Type d'Amphore : *Dressel 1*
Panse : 1
Poids (g) : 36

• **993.16.570**

Bibracte, La Croix du Rebout, Nécropole; Unité de fouille : 570, enclos 5, , porte sud
 Type d'Amphore : *Dressel 1*
Bord : 1 ; Anse : 2 ; At sup : 1 ; Panse : 519
Poids (g) : 11000
Commentaire : 50b dont 36p

• **993.16.572**

Bibracte, La Croix du Rebout, Nécropole; Unité de fouille : 572, fosse 74, recoupe enclos 6,7 et 8
 Type d'Amphore : *Dressel 1*
Panse : 12
Poids (g) : 85

• **993.16.578**

Bibracte, La Croix du Rebout, Nécropole; Unité de fouille : 578, HS
 Type d'Amphore : *Dressel 1*
Panse : 4
Poids (g) : 50

• **993.16.580**

Bibracte, La Croix du Rebout, Nécropole; Unité de fouille : 580, TP 33
 Type d'Amphore : *Dressel 1*
Anse : 1 ; Panse : 9
Poids (g) : 230

• **993.16.582**

Bibracte, La Croix du Rebout, Nécropole; Unité de fouille : 582, enclos 8, , porte sud
 Type d'Amphore : *Dressel 1*
Anse : 1 ; Panse : 43
Poids (g) : 890
Commentaire : 1b

• **993.16.583**

Bibracte, La Croix du Rebout, Nécropole; Unité de fouille : 583, HS
Type d'Amphore : *Dressel 1*
Anse : 7 ; Panse : 7
Poids (g) : 900

• **993.16.587**

Bibracte, La Croix du Rebout, Nécropole; Unité de fouille : 587, enclos 6, fossé sud
Type d'Amphore : *Dressel 1*
Panse : 3
Poids (g) : 56

• **993.16.588**

Bibracte, La Croix du Rebout, Nécropole; Unité de fouille : 588, fosse 8
Type d'Amphore : *Dressel 1*
Anse : 1 ; Panse : 5
Poids (g) : 500

• **993.16.590**

Bibracte, La Croix du Rebout, Nécropole; Unité de fouille : 590, fosse 44, rejet 22, recoupe enclos 8
Type d'Amphore : *Dressel 1*
Panse : 283
Poids (g) : 8000
Commentaire : 176 brûlées

• **993.16.592**

Bibracte, La Croix du Rebout, Nécropole; Unité de fouille : 592, enclos 10, tout
Type d'Amphore : *Dressel 1*
Anse : 2 ; Fond : 1 ; Panse : 106
Poids (g) : 4500
Commentaire : 4b

• **993.16.592**

Bibracte, La Croix du Rebout, Nécropole; Unité de fouille : 592, enclos 10, tout
Type d'Amphore : *Bétique*
Panse : 1
Poids (g) : 25

• **993.16.597**

Bibracte, La Croix du Rebout, Nécropole; Unité de fouille : 597, rempart?, fondation sur voie 3 ?
Type d'Amphore : *Dressel 1*
At sup : 1 ; Epauule : 1 ; Panse : 1
Poids (g) : 380

• **993.16.599**

Bibracte, La Croix du Rebout, Nécropole; Unité de fouille : 599, HS
Type d'Amphore : *Dressel 1*
Bord : 1 ; Panse : 13
Poids (g) : 320

• **993.16.600**

Bibracte, La Croix du Rebout, Nécropole; Unité de fouille : 600, HS
Type d'Amphore : *Dressel 1*
Bord : 1 ; Anse : 7 ; At sup : 1 ; At inf : 1 ; Fond : 1 ; Panse : 464
Poids (g) : 14600
Commentaire : 35b

• **993.16.602**

Bibracte, La Croix du Rebout, Nécropole; Unité de fouille : 602, Fosse 50
Type d'Amphore : *Dressel 1*
Panse : 4
Poids (g) : 30

• **993.16.603**

Bibracte, La Croix du Rebout, Nécropole; Unité de fouille : 603, TP 96, enclos 6, fossé sud
Type d'Amphore : *Dressel 1*
Fond : 3 ; Panse : 16
Poids (g) : 1785

• **993.16.605**

Bibracte, La Croix du Rebout, Nécropole; Unité de fouille : 605, enclos 7, fossé ouest
Type d'Amphore : *Dressel 1*
Fond int : 1 ; Epauule : 1 ; Panse : 23
Poids (g) : 780

• **993.16.606**

Bibracte, La Croix du Rebout, Nécropole; Unité de fouille : 606, TP 97
Type d'Amphore : *Dressel 1*
Bord : 1 ; Anse : 2 ; Panse : 4
Poids (g) : 406

• **993.16.609**

Bibracte, La Croix du Rebout, Nécropole; Unité de fouille : 609, voie 3
Type d'Amphore : *Dressel 1*
Panse : 5
Poids (g) : 120

• **993.16.612**

Bibracte, La Croix du Rebout, Nécropole; Unité de fouille : 612, enclos 7, fossé ouest
Type d'Amphore : *Dressel 1*
Anse : 1 ; At sup : 1 ; Fond : 5 ; Panse : 29
Poids (g) : 1680
Commentaire : 4b

• **993.16.612**

Bibracte, La Croix du Rebut, Nécropole; Unité de fouille :
612, enclos 7, fossé ouest
Type d'Amphore : *Bétique*
Panse : 2
Poids (g) : 165

• **993.16.620**

Bibracte, La Croix du Rebut, Nécropole; Unité de fouille :
620, enclos 7, fossé ouest
Type d'Amphore : *Dressel 1*
Anse : 1 ; *At sup* : 2 ; *Panse* : 69
Poids (g) : 2126
Commentaire : 3b

• **993.16.620**

Bibracte, La Croix du Rebut, Nécropole; Unité de fouille :
620, enclos 7, fossé ouest
Type d'Amphore : *Dressel 2/4 italique*
Anse : 1
Commentaire : ech. 46

• **993.16.623**

Bibracte, La Croix du Rebut, Nécropole; Unité de fouille :
623, TP 80, intérieur enclos 6
Type d'Amphore : *Dressel 1*
Panse : 28
Poids (g) : 325
Commentaire : 1b

• **993.16.624**

Bibracte, La Croix du Rebut, Nécropole; Unité de fouille :
624, HS
Type d'Amphore : *Dressel 1*
Panse : 1
Poids (g) : 3

• **993.16.626**

Bibracte, La Croix du Rebut, Nécropole; Unité de fouille :
626, TP 99, enclos 8, fossé sud (postérieur)
Type d'Amphore : *Dressel 1*
Panse : 3
Poids (g) : 56
Commentaire : 2b

• **993.16.632**

Bibracte, La Croix du Rebut, Nécropole; Unité de fouille :
632, enclos 7, fossé ouest
Type d'Amphore : *Dressel 1*
Panse : 5
Poids (g) : 30

• **993.16.634**

Bibracte, La Croix du Rebut, Nécropole; Unité de fouille :
634, enclos 7, fossé ouest
Type d'Amphore : *Dressel 1*
Anse : 1 ; *Panse* : 52
Poids (g) : 1800

• **993.16.636**

Bibracte, La Croix du Rebut, Nécropole; Unité de fouille :
636, enclos 7, fossé ouest
Type d'Amphore : *Dressel 1*
Panse : 1
Poids (g) : 148

• **993.16.638**

Bibracte, La Croix du Rebut, Nécropole; Unité de fouille :
638, , fossé L, sous enclos 6, 7, 8
Type d'Amphore : *Dressel 1*
Panse : 3
Poids (g) : 170
Commentaire : 1b

• **993.16.639**

Bibracte, La Croix du Rebut, Nécropole; Unité de fouille :
639, enclos 7, fossé ouest
Type d'Amphore : *Dressel 1*
Panse : 36
Poids (g) : 560
Commentaire : 5b

• **993.16.640**

Bibracte, La Croix du Rebut, Nécropole; Unité de fouille :
640, dépôt 25, entrée enclos 5
Type d'Amphore : *Dressel 1*
Panse : 2
Poids (g) : 44

• **993.16.641**

Bibracte, La Croix du Rebut, Nécropole; Unité de fouille :
641, enclos 7, fossé ouest
Type d'Amphore : *Dressel 1*
Panse : 8
Poids (g) : 77

• **993.16.642**

Bibracte, La Croix du Rebut, Nécropole; Unité de fouille :
642, enclos 7, fossé ouest
Type d'Amphore : *Dressel 1*
Panse : 93
Poids (g) : 1306
Commentaire : 18 b (709 g)

• **993.16.643**

Bibracte, La Croix du Rebout, Nécropole; Unité de fouille : 643, TP 100
Type d'Amphore : *Dressel 1*
Panse : 8
Poids (g) : 134
Commentaire : 1b

• **993.16.652**

Bibracte, La Croix du Rebout, Nécropole; Unité de fouille : 652, enclos 8, surface int
Type d'Amphore : *Dressel 1*
Panse : 2
Poids (g) : 40

• **993.16.660**

Bibracte, La Croix du Rebout, Nécropole; Unité de fouille : 660, Fosse 45, rejet 20, recoupe enclos 9
Type d'Amphore : *Dressel 1*
Panse : 4
Poids (g) : 30
Commentaire : 1b

• **993.16.663**

Bibracte, La Croix du Rebout, Nécropole; Unité de fouille : 663, HS
Type d'Amphore : *Dressel 1*
Panse : 3
Poids (g) : 20

• **993.16.665**

Bibracte, La Croix du Rebout, Nécropole; Unité de fouille : 665, enclos 7, fossé ouest
Type d'Amphore : *Dressel 1*
Panse : 5
Poids (g) : 450

• **993.16.678**

Bibracte, La Croix du Rebout, Nécropole; Unité de fouille : 678, Fosse 58
Type d'Amphore : *Dressel 1*
Bord : 1 ; Anse : 1 ; Fond : 1 ; Panse : 46
Poids (g) : 1300
Commentaire : 2 brulées

• **993.16.680**

Bibracte, La Croix du Rebout, Nécropole; Unité de fouille : 680, voie 3
Type d'Amphore : *Dressel 1*
Panse : 3
Poids (g) : 10

• **993.16.685**

Bibracte, La Croix du Rebout, Nécropole; Unité de fouille : 685, HS
Type d'Amphore : *Dressel 1*
Anse : 6 ; Fond : 1 ; Fond int : 2 ; Panse : 146
Poids (g) : 3673
Commentaire : 23b (205 g brulé) ; 92 petits

• **993.16.687**

Bibracte, La Croix du Rebout, Nécropole; Unité de fouille : 687, fosse 60
Type d'Amphore : *Dressel 1*
Panse : 32
Poids (g) : 1375
Commentaire : 2b ; 15p

• **993.16.698**

Bibracte, La Croix du Rebout, Nécropole; Unité de fouille : 698, HS
Type d'Amphore : *Dressel 1*
Fond : 1 ; Panse : 3
Poids (g) : 100

• **993.16.700**

Bibracte, La Croix du Rebout, Nécropole; Unité de fouille : 700, HS
Type d'Amphore : *Dressel 1*
Bord : 1 ; Anse : 5 ; Fond : 5 ; Panse : 164
Poids (g) : 5105
Commentaire : 7b

• **993.16.702**

Bibracte, La Croix du Rebout, Nécropole; Unité de fouille : 702, enclos 10, surface int
Type d'Amphore : *Dressel 1*
Anse : 1 ; Panse : 60
Poids (g) : 1129
Commentaire : 3b ; 3 fgts taillés en carré

• **993.16.708**

Bibracte, La Croix du Rebout, Nécropole; Unité de fouille : 708, foyer 17
Type d'Amphore : *Dressel 1*
Panse : 3
Poids (g) : 7

• **993.16.709**

Bibracte, La Croix du Rebout, Nécropole; Unité de fouille : 709, enclos 7, fossé sud
Type d'Amphore : *Dressel 1*
Bord : 1 ; Anse : 3 ; At sup : 1 ; Epaule : 1 ; Panse : 90
Poids (g) : 3160
Commentaire : 4b

• 993.16.709

Bibracte, La Croix du Rebut, Nécropole; Unité de fouille :
709, enclos 7, fossé sud
Type d'Amphore : *Tarraconaise*
Epaule : 1 ; *Panse* : 6
Poids (g) : 452
Commentaire : *ech. 47 pâte rouge*

• 993.16.710

Bibracte, La Croix du Rebut, Nécropole; Unité de fouille :
710, enclos 7, fossé sud
Type d'Amphore : *Dressel 1*
Panse : 2
Poids (g) : 202

• 993.16.711

Bibracte, La Croix du Rebut, Nécropole; Unité de fouille :
711, HS
Type d'Amphore : *Dressel 1*
Panse : 2
Poids (g) : 82
Commentaire : *1b*

• 993.16.718

Bibracte, La Croix du Rebut, Nécropole; Unité de fouille :
718, TP 106, dans surface enclos 7
Type d'Amphore : *Dressel 1*
Panse : 1
Poids (g) : 30

• 993.16.719

Bibracte, La Croix du Rebut, Nécropole; Unité de fouille :
719, enclos 7, fossé sud
Type d'Amphore : *Dressel 1*
Panse : 2
Poids (g) : 58

• 993.16.720

Bibracte, La Croix du Rebut, Nécropole; Unité de fouille :
720, enclos 7, fossé sud
Type d'Amphore : *Dressel 1*
Panse : 2
Poids (g) : 36

• 993.16.730

Bibracte, La Croix du Rebut, Nécropole; Unité de fouille :
730, fosse 23, remplissage cendreux
Type d'Amphore : *Dressel 1*
Panse : 7
Poids (g) : 160

• 993.16.731

Bibracte, La Croix du Rebut, Nécropole; Unité de fouille :
731, enclos 7, fossé sud
Type d'Amphore : *Dressel 1*

Panse : 6

Poids (g) : 100

Commentaire : *1b*

• 993.16.732

Bibracte, La Croix du Rebut, Nécropole; Unité de fouille :
732, enclos 7, fossé sud
Type d'Amphore : *Dressel 1*
Panse : 10
Poids (g) : 140

• 993.16.744

Bibracte, La Croix du Rebut, Nécropole; Unité de fouille :
744, HS
Type d'Amphore : *Dressel 1*
Bord : 2 ; *Anse* : 2 ; *Fond* : 1 ; *Epaule* : 2 ; *Panse* : 392
Poids (g) : 12000
Commentaire : *18b*

• 993.16.744

Bibracte, La Croix du Rebut, Nécropole; Unité de fouille :
744, HS
Type d'Amphore : *Dressel 1*
Bord : 6 ; *Anse* : 2 ; *At sup* : 1 ; *Fond* : 1 ; *Fond int* : 1 ;
Panse : 331
Poids (g) : 13432
Commentaire : *80b + 1 bord et 1 anse b (6300g)*

• 993.16.745

Bibracte, La Croix du Rebut, Nécropole; Unité de fouille :
745, HS
Type d'Amphore : *Dressel 1*
Anse : 1 ; *Panse* : 25
Poids (g) : 338
Commentaire : *5 brulés (87g), 16 petits*

• 993.16.746

Bibracte, La Croix du Rebut, Nécropole; Unité de fouille :
746, HS
Type d'Amphore : *Dressel 1*
Bord : 1 ; *Panse* : 148
Poids (g) : 1560
Commentaire : *50 brulés dont 40 petits + 80 petits usés*

• 993.16.748

Bibracte, La Croix du Rebut, Nécropole; Unité de fouille :
748, ustrinum, à l'intérieur enclos 1
Type d'Amphore : *Dressel 1*
Bord : 1 ; *Panse* : 34
Poids (g) : 418
Commentaire : *6 brulés; 25 petits*

• 993.16.749

Bibracte, La Croix du Rebut, Nécropole; Unité de fouille :
749, enclos 14, , fossé nord-ouest, , porte nord

Type d'Amphore : *Dressel 1*
Anse : 4 ; *At sup* : 1 ; *Panse* : 36
Poids (g) : 3227
Commentaire : 3b ; 2 anses b

• **993.16.751**

Bibracte, La Croix du Rebout, Nécropole; Unité de fouille : 751, HS
Type d'Amphore : *Dressel 1*
Panse : 6
Poids (g) : 155

• **993.16.752**

Bibracte, La Croix du Rebout, Nécropole; Unité de fouille : 752, enclos 2, fossé nord et ouest
Type d'Amphore : *Lamboglia 2*
Anse : 2
Poids (g) : 350

• **993.16.752**

Bibracte, La Croix du Rebout, Nécropole; Unité de fouille : 752, enclos 2, fossé nord et ouest
Type d'Amphore : *Dressel 1*
Bord : 2 ; *Anse* : 7 ; *At sup* : 4 ; *Fond* : 2 ; *Epaule* : 1 ;
Panse : 217
Poids (g) : 11650
Commentaire : 65b

• **993.16.753**

Bibracte, La Croix du Rebout, Nécropole; Unité de fouille : 753, enclos 1, fossé nord
Type d'Amphore : *Dressel 1*
At sup : 1 ; *Panse* : 17
Poids (g) : 625
Commentaire : 14b

• **993.16.754**

Bibracte, La Croix du Rebout, Nécropole; Unité de fouille : 754, fosse 47, rejet 24
Type d'Amphore : *Dressel 1*
Panse : 17
Poids (g) : 400
Commentaire : 9b

• **993.16.755**

Bibracte, La Croix du Rebout, Nécropole; Unité de fouille : 755, voie 3, surface
Type d'Amphore : *Dressel 1*
Panse : 71
Poids (g) : 3207
Commentaire : 11b

• **993.16.756**

Bibracte, La Croix du Rebout, Nécropole; Unité de fouille : 756, enclos 15, surface interne

Type d'Amphore : *Dressel 1*
Bord : 2 ; *Anse* : 4 ; *Fond* : 1 ; *Epaule* : 1 ; *Panse* : 89
Poids (g) : 4000
Commentaire : 13b

• **993.16.763**

Bibracte, La Croix du Rebout, Nécropole; Unité de fouille : 763, ustrinum, à l'intérieur enclos 1
Type d'Amphore : *Dressel 1*
Panse : 13
Poids (g) : 60

• **993.16.765**

Bibracte, La Croix du Rebout, Nécropole; Unité de fouille : 765, HS
Type d'Amphore : *Dressel 1*
Bord : 1 ; *Anse* : 1 ; *At sup* : 1 ; *Panse* : 95
Poids (g) : 4000
Commentaire : 4b

• **993.16.768**

Bibracte, La Croix du Rebout, Nécropole; Unité de fouille : 768, enclos 1, fossé nord
Type d'Amphore : *Dressel 1*
Panse : 11
Poids (g) : 200

• **993.16.769**

Bibracte, La Croix du Rebout, Nécropole; Unité de fouille : 769, fosse 48, rejet 25
Type d'Amphore : *Dressel 1*
Panse : 48
Poids (g) : 450
Commentaire : 5b

• **993.16.771**

Bibracte, La Croix du Rebout, Nécropole; Unité de fouille : 771, fosse 49, rejet 26
Type d'Amphore : *Dressel 1*
Panse : 91
Poids (g) : 4500
Commentaire : 5b

• **993.16.772**

Bibracte, La Croix du Rebout, Nécropole; Unité de fouille : 772, voie 3, abandon
Type d'Amphore : *Dressel 1*
Panse : 32
Poids (g) : 350
Commentaire : 5b

• **993.16.773**

Bibracte, La Croix du Rebout, Nécropole; Unité de fouille : 773, enclos 16, fossé sud
Type d'Amphore : *Dressel 1*

Panse : 9

Poids (g) : 100

Commentaire : 5b

• **993.16.774**

Bibracte, La Croix du Rebut, Nécropole; Unité de fouille :

774, enclos 1, fossé nord

Type d'Amphore : *Dressel 1*

Panse : 5

Poids (g) : 20

• **993.16.775**

Bibracte, La Croix du Rebut, Nécropole; Unité de fouille :

775, enclos 1, fossé nord

Type d'Amphore : *Dressel 1*

Panse : 74

Poids (g) : 1210

Commentaire : 7b

• **993.16.777**

Bibracte, La Croix du Rebut, Nécropole; Unité de fouille :

777, enclos 16, fossé sud

Type d'Amphore : *Dressel 1*

Anse : 2 ; At inf : 1 ; Fond int : 1 ; Panse : 105

Poids (g) : 3045

Commentaire : 57b

• **993.16.778**

Bibracte, La Croix du Rebut, Nécropole; Unité de fouille :

778, tombe 17

Type d'Amphore : *Dressel 1*

Panse : 9

Poids (g) : 305

Commentaire : 3b

• **993.16.779**

Bibracte, La Croix du Rebut, Nécropole; Unité de fouille :

779, enclos 16, fossé sud

Type d'Amphore : *Dressel 1*

At sup : 2 ; Panse : 33

Poids (g) : 1000

Commentaire : 1b

• **993.16.783**

Bibracte, La Croix du Rebut, Nécropole; Unité de fouille :
783, ustrinum

Type d'Amphore : *Dressel 1*

Panse : 18

Poids (g) : 130

• **993.16.786**

Bibracte, La Croix du Rebut, Nécropole; Unité de fouille :
786, fosse 66

Type d'Amphore : *Dressel 1*

Panse : 3

Poids (g) : 15

• **993.16.795**

Bibracte, La Croix du Rebut, Nécropole; Unité de fouille :
795, enclos 01

Type d'Amphore : *Dressel 1*

Anse : 3 ; Fond : 1 ; Fond int : 1 ; Panse : 125

Poids (g) : 1635

Commentaire : 2 fonds réemployés outils ; 11 b ; petits
fragments découpés en cubes

• **993.16.799**

Bibracte, La Croix du Rebut, Nécropole; Unité de fouille :
799, enclos 15, tout

Type d'Amphore : *Dressel 1*

Bord : 2 ; Anse : 5 ; Epauule : 2 ; Panse : 231

Poids (g) : 14000

Commentaire : 16b ; 1 lèvre b

• **993.16.800**

Bibracte, La Croix du Rebut, Nécropole; Unité de fouille :
800, HS

Type d'Amphore : *Dressel 1*

Anse : 5 ; Fond : 1 ; Panse : 57

Poids (g) : 6000

Commentaire : 5b

• **993.16.802**

Bibracte, La Croix du Rebut, Nécropole; Unité de fouille :
802, fosse 67, scellée par fosse 38 dans l'enclos 2

Type d'Amphore : *Dressel 1*

Bord : 1

Poids (g) : 356

• **993.16.806**

Bibracte, La Croix du Rebut, Nécropole; Unité de fouille :
806, HS

Type d'Amphore : *Dressel 1*

Panse : 26

Poids (g) : 372

• **993.16.809**

Bibracte, La Croix du Rebut, Nécropole; Unité de fouille :
809, enclos 16, fossé ouest

Type d'Amphore : *Dressel 1*

Panse : 40

Poids (g) : 1100

Commentaire : 2b

• **993.16.810**

Bibracte, La Croix du Rebut, Nécropole; Unité de fouille :
810, enclos 16, fossé ouest

Type d'Amphore : *Dressel 1*

Anse : 2 ; Panse : 120

Poids (g) : 11500

Commentaire : 21b

• **993.16.811**

Bibracte, La Croix du Rebout, Nécropole; Unité de fouille :
811, , fossé A, moderne
Type d'Amphore : *Dressel 1*
Panse : 33
Poids (g) : 745
Commentaire : 16 brulés dont 13 petits + 10 petits

• **993.16.812**

Bibracte, La Croix du Rebout, Nécropole; Unité de fouille :
812, enclos 22, tout
Type d'Amphore : *Dressel 1*
Panse : 43
Poids (g) : 2530
Commentaire : 11b ; 24 p

• **993.16.813**

Bibracte, La Croix du Rebout, Nécropole; Unité de fouille :
813, tombe 25
Type d'Amphore : *Dressel 1*
Bord : 11 ; Anse : 5 ; At sup : 4 ; Fond int : 1 ; Epaupe : 4 ;
Panse : 227
Poids (g) : 7020
Commentaire : 131 p et b

• **993.16.813**

Bibracte, La Croix du Rebout, Nécropole; Unité de fouille :
813, tombe 25
Type d'Amphore : *Halter 70*
Anse : 1 ; At sup : 1

• **993.16.814**

Bibracte, La Croix du Rebout, Nécropole; Unité de fouille :
814, HS
Type d'Amphore : *Dressel 1*
Anse : 1 ; Panse : 74
Poids (g) : 2500
Commentaire : 8b

• **993.16.815**

Bibracte, La Croix du Rebout, Nécropole; Unité de fouille :
815, enclos 21, , porte nord
Type d'Amphore : *Dressel 1*
Panse : 2
Poids (g) : 120

• **993.16.816**

Bibracte, La Croix du Rebout, Nécropole; Unité de fouille :
816, enclos 25, fossé ouest
Type d'Amphore : *Dressel 1*
Anse : 2 ; Panse : 9
Poids (g) : 800

• **993.16.817**

Bibracte, La Croix du Rebout, Nécropole; Unité de fouille :
817, enclos 25, fossé nord
Type d'Amphore : *Dressel 1*
Panse : 13
Poids (g) : 20

• **993.16.818**

Bibracte, La Croix du Rebout, Nécropole; Unité de fouille :
818, enclos 24, fossé nord-ouest
Type d'Amphore : *Dressel 1*
Anse : 3 ; At sup : 1 ; Fond : 5 ; Fond int : 1 ; Panse : 78
Poids (g) : 9800

• **993.16.819**

Bibracte, La Croix du Rebout, Nécropole; Unité de fouille :
819, enclos 24, fossé sud
Type d'Amphore : *Tarraconaise*
Panse : 1
Poids (g) : 23
Commentaire : ech. 48 pâte rouge

• **993.16.820**

Bibracte, La Croix du Rebout, Nécropole; Unité de fouille :
820, enclos 31, surface interne
Type d'Amphore : *Dressel 1*
Panse : 10
Poids (g) : 485
Commentaire : 2b

• **993.16.823**

Bibracte, La Croix du Rebout, Nécropole; Unité de fouille :
823, enclos 33, fossé sud
Type d'Amphore : *Dressel 1*
Panse : 1
Poids (g) : 47

• **993.16.824**

Bibracte, La Croix du Rebout, Nécropole; Unité de fouille :
824, enclos 28, tout
Type d'Amphore : *Dressel 1*
Anse : 1 ; At sup : 1 ; Epaupe : 1 ; Panse : 11
Poids (g) : 520
Commentaire : 5b

• **993.16.825**

Bibracte, La Croix du Rebout, Nécropole; Unité de fouille :
825, enclos 25, fossé nord
Type d'Amphore : *Dressel 1*
Anse : 1 ; Panse : 35
Poids (g) : 2472

• **993.16.825**

Bibracte, La Croix du Rebut, Nécropole; Unité de fouille :
825, enclos 25, fossé nord
Type d'Amphore : *Dressel 9*
Bord : 1 ; Anse : 1
Poids (g) : 157
Commentaire : ech. 10

• **993.16.826**

Bibracte, La Croix du Rebut, Nécropole; Unité de fouille :
826, enclos 25, fossé sud
Type d'Amphore : *Dressel 1*
Anse : 9 ; At sup : 1 ; Fond int : 1 ; Panse : 55
Poids (g) : 3338
Commentaire : 15b

• **993.16.827**

Bibracte, La Croix du Rebut, Nécropole; Unité de fouille :
827, enclos 21, fossé ouest
Type d'Amphore : *Dressel 1*
At sup : 1 ; Panse : 8
Poids (g) : 375

• **993.16.828**

Bibracte, La Croix du Rebut, Nécropole; Unité de fouille :
828, HS
Type d'Amphore : *Dressel 1*
Anse : 3 ; Panse : 10
Poids (g) : 1400
Commentaire : 4b

• **993.16.829**

Bibracte, La Croix du Rebut, Nécropole; Unité de fouille :
829, foyer 9 , recoupe enclos 25
Type d'Amphore : *Dressel 1*
Panse : 5
Poids (g) : 180
Commentaire : 2b

• **993.16.830**

Bibracte, La Croix du Rebut, Nécropole; Unité de fouille :
830, tombe 26
Type d'Amphore : *Dressel 1*
Panse : 12
Poids (g) : 400

• **993.16.831**

Bibracte, La Croix du Rebut, Nécropole; Unité de fouille :
831, enclos 16, fossé ouest
Type d'Amphore : *Dressel 1*
Anse : 1 ; Panse : 76
Poids (g) : 1458
Commentaire : 8b

• **993.16.832**

Bibracte, La Croix du Rebut, Nécropole; Unité de fouille :
832, enclos 16, tout
Type d'Amphore : *Dressel 1*
Anse : 1 ; At sup : 1 ; Panse : 72
Poids (g) : 1490
Commentaire : 10b ;

• **993.16.833**

Bibracte, La Croix du Rebut, Nécropole; Unité de fouille :
833, HS
Type d'Amphore : *Dressel 1*
Anse : 1 ; At sup : 1 ; Panse : 33
Poids (g) : 1048
Commentaire : 3b

• **993.16.833**

Bibracte, La Croix du Rebut, Nécropole; Unité de fouille :
833, HS
Type d'Amphore : *Dressel 1*
Panse : 1
Poids (g) : 14
Commentaire : 1b

• **993.16.834**

Bibracte, La Croix du Rebut, Nécropole; Unité de fouille :
834, HS
Type d'Amphore : *Dressel 1*
Panse : 33
Poids (g) : 690
Commentaire : 1b

• **993.16.835**

Bibracte, La Croix du Rebut, Nécropole; Unité de fouille :
835, fosse 51, rejet 27, recoupe enclos 16
Type d'Amphore : *Dressel 1*
Panse : 3
Poids (g) : 28
Commentaire : 1b

• **993.16.836**

Bibracte, La Croix du Rebut, Nécropole; Unité de fouille :
836, fosse 70, dans la surface interne de l'enclos 21
Type d'Amphore : *Dressel 1*
Anse : 1 ; ; Panse : 22
Poids (g) : 710
Commentaire : 1b

• **993.16.840**

Bibracte, La Croix du Rebut, Nécropole; Unité de fouille :
840, dépôt 27, à l'intérieur de l'enclos 16
Type d'Amphore : *Dressel 1*
Panse : 31
Poids (g) : 1700
Commentaire : 6b

• **993.16.843**

Bibracte, La Croix du Rebout, Nécropole; Unité de fouille :
843, TP 54, à la , porte de l'enclos 25
Type d'Amphore : *Dressel 1*
Bord : 1 ; Anse : 2 ; Fond : 1 ; Epaule : 1 ; Panse : 40
Poids (g) : 3250
Commentaire : pied b

• **993.16.848**

Bibracte, La Croix du Rebout, Nécropole; Unité de fouille :
848, enclos 21, fossé ouest
Type d'Amphore : *Dressel 1*
Panse : 51
Poids (g) : 831
Commentaire : 3b

• **993.16.849**

Bibracte, La Croix du Rebout, Nécropole; Unité de fouille :
849, enclos 22, fossé est
Type d'Amphore : *Dressel 1*
Anse : 1 ; Panse : 6
Poids (g) : 420

• **993.16.851**

Bibracte, La Croix du Rebout, Nécropole; Unité de fouille :
851, HS
Type d'Amphore : *Halter 70*
Fond : 1 ; Epaule : 1 ; Panse : 3
Poids (g) : 800
Commentaire : ech. 16

• **993.16.851**

Bibracte, La Croix du Rebout, Nécropole; Unité de fouille :
851, HS
Type d'Amphore : *Dressel 1*
Panse : 4
Poids (g) : 75
Commentaire : 4b

• **993.16.852**

Bibracte, La Croix du Rebout, Nécropole; Unité de fouille :
852, enclos 16, fossé nord
Type d'Amphore : *Dressel 1*
Panse : 1
Poids (g) : 25
Commentaire : 1b

• **993.16.853**

Bibracte, La Croix du Rebout, Nécropole; Unité de fouille :
853, enclos 29, fossé nord
Type d'Amphore : *Dressel 1*
Epaule : 1 ; Panse : 3
Poids (g) : 265

• **993.16.855**

Bibracte, La Croix du Rebout, Nécropole; Unité de fouille :
855, TP 109, dans la surface interne de l'enclos 16
Type d'Amphore : *Dressel 1*
Panse : 4
Poids (g) : 230

• **993.16.857**

Bibracte, La Croix du Rebout, Nécropole; Unité de fouille :
857, enclos 24, fossé nord
Type d'Amphore : *Dressel 1*
Anse : 1 ; At sup : 1 ; Panse : 22
Poids (g) : 1042

• **993.16.858**

Bibracte, La Croix du Rebout, Nécropole; Unité de fouille :
858, enclos 24, fossé nord
Type d'Amphore : *Dressel 1*
Panse : 1
Poids (g) : 70

• **993.16.860**

Bibracte, La Croix du Rebout, Nécropole; Unité de fouille :
860, fosse 77, recoupée par enclos 29 et 30
Type d'Amphore : *Dressel 1*
Panse : 17
Poids (g) : 637
Commentaire : 7b

• **993.16.860**

Bibracte, La Croix du Rebout, Nécropole; Unité de fouille :
860, fosse 77, recoupée par enclos 29 et 30
Type d'Amphore : *Tarraconaise*
Panse : 1
Poids (g) : 15
Commentaire : b ; ech. 49 pâte rouge

• **993.16.861**

Bibracte, La Croix du Rebout, Nécropole; Unité de fouille :
861, enclos 31, , fossé nord, , porte nord
Type d'Amphore : *Dressel 1*
Panse : 16
Poids (g) : 313
Commentaire : 4b

• **993.16.864**

Bibracte, La Croix du Rebout, Nécropole; Unité de fouille :
864, enclos 24, , porte sud
Type d'Amphore : *Dressel 1*
Bord : 1 ; At sup : 1 ; Fond : 2 ; Fond int : 1 ; Panse : 38
Poids (g) : 2400

• **993.16.870**

Bibracte, La Croix du Rebout, Nécropole; Unité de fouille :
870, enclos 34, fossé nord-ouest

Type d'Amphore : *Dressel 1*

Fond : 1 ; Panse : 37

Poids (g) : 920

• **993.16.872**

Bibracte, La Croix du Rebut, Nécropole; Unité de fouille :

872, enclos 38, fossé nord

Type d'Amphore : *Dressel 1*

Panse : 10

Poids (g) : 883

• **993.16.873**

Bibracte, La Croix du Rebut, Nécropole; Unité de fouille :

873, enclos 38, fossé nord

Type d'Amphore : *Dressel 1*

Panse : 1

Poids (g) : 103

• **993.16.883**

Bibracte, La Croix du Rebut, Nécropole; Unité de fouille :

883, enclos 24, surface interne

Type d'Amphore : *Dressel 1*

Panse : 39

Poids (g) : 1315

Commentaire : 3b; 22p

• **993.16.889**

Bibracte, La Croix du Rebut, Nécropole; Unité de fouille :
889, HS

Type d'Amphore : *Dressel 1*

At sup : 1 ; Panse : 6

Poids (g) : 636

Commentaire : 1b;

• **993.16.890**

Bibracte, La Croix du Rebut, Nécropole; Unité de fouille :
890, HS

Type d'Amphore : *Dressel 1*

Bord : 1 ; Anse : 1 ; Fond int : 1 ; Panse : 46

Poids (g) : 1300

Commentaire : 30 b dont lèvre et pied

• **993.16.894**

Bibracte, La Croix du Rebut, Nécropole; Unité de fouille :
894, enclos 29, fossé ouest

Type d'Amphore : *Dressel 1*

At sup : 1 ; Epaule : 1 ; Panse : 12

Poids (g) : 523

Commentaire : épaule b

• **993.16.900**

Bibracte, La Croix du Rebut, Nécropole; Unité de fouille :
900, HS

Type d'Amphore : *Dressel 1*

Epaule : 1 ; Panse : 75

Poids (g) : 3056

Commentaire : partiellement b

• **993.16.901**

Bibracte, La Croix du Rebut, Nécropole; Unité de fouille :
901, enclos 30, , fossé nord, , porte nord

Type d'Amphore : *Dressel 1*

At sup : 1 ; Fond : 1 ; Panse : 17

Poids (g) : 915

• **993.16.904**

Bibracte, La Croix du Rebut, Nécropole; Unité de fouille :
904, enclos 29, fossé sud

Type d'Amphore : *Dressel 1*

Panse : 1

Poids (g) : 72

• **993.16.912**

Bibracte, La Croix du Rebut, Nécropole; Unité de fouille :
912, HS

Type d'Amphore : *Dressel 1*

Panse : 1

Poids (g) : 147

• **993.16.914**

Bibracte, La Croix du Rebut, Nécropole; Unité de fouille :
914, enclos 42, , porte sud

Type d'Amphore : *Dressel 1*

Panse : 4

Poids (g) : 213

• **993.16.915**

Bibracte, La Croix du Rebut, Nécropole; Unité de fouille :
915, fosse 78

Type d'Amphore : *Dressel 1*

Panse : 2

Poids (g) : 214

• **993.16.917**

Bibracte, La Croix du Rebut, Nécropole; Unité de fouille :
917, enclos 42, , porte sud

Type d'Amphore : *Dressel 1*

Panse : 10

Poids (g) : 457

Commentaire : 2b

• **993.16.921**

Bibracte, La Croix du Rebut, Nécropole; Unité de fouille :
921, HS

Type d'Amphore : *Dressel 1*

Panse : 1

Poids (g) : 10

• **993.16.923**

Bibracte, La Croix du Rebut, Nécropole; Unité de fouille :
923, enclos 31, , fossé sud, , porte sud

Type d'Amphore : *Dressel 1*

Panse : 4

Poids (g) : 120

• **993.16.924**

Bibracte, La Croix du Rebout, Nécropole; Unité de fouille :
924, HS
Type d'Amphore : *Dressel 1*
Panse : 1
Poids (g) : 20

• **993.16.926**

Bibracte, La Croix du Rebout, Nécropole; Unité de fouille :
926, HS
Type d'Amphore : *Dressel 1*
Panse : 1
Poids (g) : 30
Commentaire : b

• **993.16.927**

Bibracte, La Croix du Rebout, Nécropole; Unité de fouille :
927, HS
Type d'Amphore : *Dressel 1*
Anse : 1
Poids (g) : 180

• **993.16.928**

Bibracte, La Croix du Rebout, Nécropole; Unité de fouille :
928, enclos 30, fossé sud
Type d'Amphore : *Dressel 1*
Panse : 11
Poids (g) : 300
Commentaire : 1b

• **993.16.929**

Bibracte, La Croix du Rebout, Nécropole; Unité de fouille :
929, HS
Type d'Amphore : *Dressel 1*
Panse : 1
Poids (g) : 20

• **993.16.932**

Bibracte, La Croix du Rebout, Nécropole; Unité de fouille :
932, tombe 30 + enclos 32, surface interne
Type d'Amphore : *Dressel 1*
Panse : 12
Poids (g) : 800

• **993.16.933**

Bibracte, La Croix du Rebout, Nécropole; Unité de fouille :
933, enclos 32, fossé sud
Type d'Amphore : *Dressel 1*
Bord : 2 ; Anse : 1 ; Epauule : 2 ; Panse : 44
Poids (g) : 2959
Commentaire : 5b

• **993.16.934**

Bibracte, La Croix du Rebout, Nécropole; Unité de fouille :
934, enclos 35, fossé sud

Type d'Amphore : *Dressel 1*

Panse : 4

Poids (g) : 102

Commentaire : 4b

• **993.16.935**

Bibracte, La Croix du Rebout, Nécropole; Unité de fouille :
935, enclos 35, , porte sud
Type d'Amphore : *Dressel 1*
Panse : 1
Poids (g) : 15
Commentaire : 1b

• **993.16.937**

Bibracte, La Croix du Rebout, Nécropole; Unité de fouille :
937, enclos 35, fossé nord
Type d'Amphore : *Dressel 1*
Panse : 9
Poids (g) : 391
Commentaire : 9b = recollage 4 panses brûlées

• **993.16.938**

Bibracte, La Croix du Rebout, Nécropole; Unité de fouille :
938, enclos 37, , porte sud
Type d'Amphore : *Dressel 1*
Panse : 4
Poids (g) : 62

• **993.16.941**

Bibracte, La Croix du Rebout, Nécropole; Unité de fouille :
941, enclos 35, fossé ouest
Type d'Amphore : *Dressel 1*
Panse : 14
Poids (g) : 626
Commentaire : 5b

• **993.16.942**

Bibracte, La Croix du Rebout, Nécropole; Unité de fouille :
942, TP 59 dans le fossé nord de l'enclos 32 (postérieur)
Type d'Amphore : *Dressel 1*
Anse : 1
Poids (g) : 165

• **993.16.943**

Bibracte, La Croix du Rebout, Nécropole; Unité de fouille :
943, enclos 33 fossé ouest
Type d'Amphore : *Dressel 1*
Panse : 9
Poids (g) : 216
Commentaire : 1b

• **993.16.944**

Bibracte, La Croix du Rebout, Nécropole; Unité de fouille :
944, enclos 37, fossé sud
Type d'Amphore : *Dressel 1*
At sup : 1 ; Panse : 1
Poids (g) : 414

• **993.16.945**

Bibracte, La Croix du Rebut, Nécropole; Unité de fouille :
945, enclos 32, fossé nord, , porte nord
Type d'Amphore : *Dressel 1*
Panse : 8
Poids (g) : 273
Commentaire : 1b

• **993.16.946**

Bibracte, La Croix du Rebut, Nécropole; Unité de fouille :
946, enclos 32, fossé sud
Type d'Amphore : *Dressel 1*
Panse : 7
Poids (g) : 375

• **993.16.947**

Bibracte, La Croix du Rebut, Nécropole; Unité de fouille :
947, enclos 35, fossé sud
Type d'Amphore : *Dressel 1*
Panse : 5
Poids (g) : 150

• **993.16.948**

Bibracte, La Croix du Rebut, Nécropole; Unité de fouille :
948, enclos 36, surface interne
Type d'Amphore : *Dressel 1*
Panse : 19
Poids (g) : 358
Commentaire : 6b

• **993.16.949**

Bibracte, La Croix du Rebut, Nécropole; Unité de fouille :
949, enclos 31
Type d'Amphore : *Dressel 1*
Anse : 1 ; *Fond int* : 1 ;
Poids (g) : 342

• **993.16.950**

Bibracte, La Croix du Rebut, Nécropole; Unité de fouille :
950, enclos 36, porte
Type d'Amphore : *Dressel 1*
Panse : 3
Poids (g) : 263
Commentaire : 1b

• **993.16.952**

Bibracte, La Croix du Rebut, Nécropole; Unité de fouille :
952, enclos 37, surface interne
Type d'Amphore : *Dressel 1*
Anse : 1 ; *Panse* : 12
Poids (g) : 953
Commentaire : 2b

• **993.16.954**

Bibracte, La Croix du Rebut, Nécropole; Unité de fouille :
954, enclos 37, fossé sud
Type d'Amphore : *Dressel 1*
Fond : 3 ; *Panse* : 10
Poids (g) : 1020

• **993.16.955**

Bibracte, La Croix du Rebut, Nécropole; Unité de fouille :
955, enclos 35, fossé nord
Type d'Amphore : *Dressel 1*
Panse : 24
Poids (g) : 3369
Commentaire : 3b

• **993.16.956**

Bibracte, La Croix du Rebut, Nécropole; Unité de fouille :
956, enclos 37, porte nord
Type d'Amphore : *Dressel 1*
Panse : 46
Poids (g) : 780
Commentaire : 7b

• **993.16.957**

Bibracte, La Croix du Rebut, Nécropole; Unité de fouille :
957, enclos 37, porte nord
Type d'Amphore : *Dressel 1*
Panse : 51
Poids (g) : 1270
Commentaire : 21b

• **993.16.957**

Bibracte, La Croix du Rebut, Nécropole; Unité de fouille :
957, enclos 37, porte nord
Type d'Amphore : *Haltern 70*
Bord : 1
Poids (g) : 30
Commentaire : *ech. 12*

• **993.16.958**

Bibracte, La Croix du Rebut, Nécropole; Unité de fouille :
958, enclos 37, fossé sud
Type d'Amphore : *Dressel 1*
Panse : 7
Poids (g) : 430

• **993.16.959**

Bibracte, La Croix du Rebut, Nécropole; Unité de fouille :
959, enclos 38, fossé ouest
Type d'Amphore : *Dressel 1*
Bord : 1 *Panse* : 9
Poids (g) : 1010
Commentaire : bb

• **993.16.960**

Bibracte, La Croix du Rebout, Nécropole; Unité de fouille : 960, enclos 37
Type d'Amphore : *Dressel 1*
Epaule : 2 ; *Panse* : 29
Poids (g) : 148
Commentaire : 4b;

• **993.16.961**

Bibracte, La Croix du Rebout, Nécropole; Unité de fouille : 961, enclos 37, fossé nord
Type d'Amphore : *Dressel 1*
Panse : 13
Poids (g) : 850
Commentaire : 7b

• **993.16.961**

Bibracte, La Croix du Rebout, Nécropole; Unité de fouille : 961, enclos 37, fossé nord
Type d'Amphore : *Pascual 1*
Anse : 1
Commentaire : anse b

• **993.16.962**

Bibracte, La Croix du Rebout, Nécropole; Unité de fouille : 962, enclos 39, fossé sud
Type d'Amphore : *Dressel 1*
Panse : 24
Poids (g) : 959

• **993.16.962**

Bibracte, La Croix du Rebout, Nécropole; Unité de fouille : 962, enclos 39, fossé sud
Type d'Amphore : *Dressel 7/11*
Panse : 3
Commentaire : en petits dés, brulées, blanchâtre

• **993.16.962**

Bibracte, La Croix du Rebout, Nécropole; Unité de fouille : 962, enclos 39, fossé sud
Type d'Amphore : *Tarraconaise*
Panse : 2
Commentaire : ech. 50 pâte rouge

• **993.16.962**

Bibracte, La Croix du Rebout, Nécropole; Unité de fouille : 962, enclos 39, fossé sud
Type d'Amphore : *Bétique*
Panse : 1

• **993.16.962**

Bibracte, La Croix du Rebout, Nécropole; Unité de fouille : 962, enclos 39, fossé sud
Type d'Amphore : *Dressel 2/4 italique*
At inf : 1
Commentaire : ech. 9

• **993.16.962**

Bibracte, La Croix du Rebout, Nécropole; Unité de fouille : 962, enclos 39, fossé sud
Type d'Amphore : *Haltern 70*
At sup : 1 ; *Panse* : 2

• **993.16.964**

Bibracte, La Croix du Rebout, Nécropole; Unité de fouille : 964, enclos 36
Type d'Amphore : *Dressel 1*
Bord : 1 ; *Epaule* : 2 ; *Panse* : 1
Poids (g) : 282
Commentaire : 1b

• **993.16.965**

Bibracte, La Croix du Rebout, Nécropole; Unité de fouille : 965, enclos 33, fossé nord
Type d'Amphore : *Dressel 1*
Fond : 1 ; *Fond int* : 2 ; *Panse* : 42
Poids (g) : 2850
Commentaire : 8b

• **993.16.967**

Bibracte, La Croix du Rebout, Nécropole; Unité de fouille : 967, fosse 40recoupe enclos 27 et fosse 86
Type d'Amphore : *Dressel 1*
Panse : 3
Poids (g) : 167

• **993.16.969**

Bibracte, La Croix du Rebout, Nécropole; Unité de fouille : 969, enclos 38
Type d'Amphore : *Dressel 1*
Bord : 1 ; *Panse* : 4
Poids (g) : 153

• **993.16.973**

Bibracte, La Croix du Rebout, Nécropole; Unité de fouille : 973, enclos 39, fossé ouest
Type d'Amphore : *Dressel 1*
Panse : 3
Poids (g) : 160

• **993.16.977**

Bibracte, La Croix du Rebout, Nécropole; Unité de fouille : 977, fosse 54, rejet 29, recoupe enclos 40
Type d'Amphore : *Dressel 1*
Anse : 7 ; *At sup* : 2 ; *Panse* : 448
Poids (g) : 10091
Commentaire : 264 b

• **993.16.984**

Bibracte, La Croix du Rebout, Nécropole; Unité de fouille : 984, tombe 32
Type d'Amphore : *Dressel 1*
Panse : 1
Poids (g) : 64

• **993.16.987**

Bibracte, La Croix du Rebut, Nécropole; Unité de fouille :
987, tombe 34
Type d'Amphore : *Dressel 1*
Panse : 2
Poids (g) : 102

• **993.16.989**

Bibracte, La Croix du Rebut, Nécropole; Unité de fouille :
989, tombe 34
Type d'Amphore : *Dressel 1*
Panse : 1
Poids (g) : 10

• **993.16.995**

Bibracte, La Croix du Rebut, Nécropole; Unité de fouille :
995, tombe 34
Type d'Amphore : *Dressel 1*
Anse : 2 ; *Fond* : 2 ; *Panse* : 122
Poids (g) : 1640
Commentaire : 12b dont 8 taillés en carré

• **993.16.996**

Bibracte, La Croix du Rebut, Nécropole; Unité de fouille :
996, tombe 34
Type d'Amphore : *Dressel 1*
Panse : 1
Poids (g) : 7

• **994.16.1000**

Bibracte, La Croix du Rebut, Nécropole; Unité de fouille :
1000, HS
Type d'Amphore : *Dressel 1*
Bord : 1 *Anse* : 2 ; *At sup* : 1 ; *Epaule* : 1 ; *Panse* : 37
Poids (g) : 3300
Commentaire : 16b

• **994.16.1003**

Bibracte, La Croix du Rebut, Nécropole; Unité de fouille :
1003, fosse 41, rejet 17, recoupe 1016
Type d'Amphore : *Dressel 1*
Anse : 2 ; *Panse* : 5
Poids (g) : 500
Commentaire : 1b

• **994.16.1005**

Bibracte, La Croix du Rebut, Nécropole; Unité de fouille :
1005, enclos 40, tout
Type d'Amphore : *Dressel 1*
Anse : 2 ; *At inf* : 1 ; *Panse* : 22
Poids (g) : 1380
Commentaire : 16b

• **994.16.1006**

Bibracte, La Croix du Rebut, Nécropole; Unité de fouille :
1006, fosse 54, rejet 29, recoupe enclos 40
Type d'Amphore : *Dressel 1*
Bord : 1 *Panse* : 16
Poids (g) : 650
Commentaire : lèvre très b presque déformée

• **994.16.1008**

Bibracte, La Croix du Rebut, Nécropole; Unité de fouille :
1008, enclos 40, porte nord
Type d'Amphore : *Dressel 1*
Panse : 3
Poids (g) : 150
Commentaire : 3b

• **994.16.1012**

Bibracte, La Croix du Rebut, Nécropole; Unité de fouille :
1012, foyer 10, recoupe enclos 44
Type d'Amphore : *Dressel 1*
Fond : 1
Poids (g) : 847
Commentaire : pied réemployé en polissoir

• **994.16.1014**

Bibracte, La Croix du Rebut, Nécropole; Unité de fouille :
1014, enclos 40
Type d'Amphore : *Dressel 1*
Panse : 15
Poids (g) : 230
Commentaire : 6b

• **994.16.1016**

Bibracte, La Croix du Rebut, Nécropole; Unité de fouille :
1016, , fossé O, recoupé par fosse 41/rejet 17
Type d'Amphore : *Dressel 1*
Panse : 3
Poids (g) : 116
Commentaire : 3b

• **994.16.1023**

Bibracte, La Croix du Rebut, Nécropole; Unité de fouille :
1023, enclos 34, porte nord
Type d'Amphore : *Dressel 1*
Anse : 1 ; *Panse* : 2
Poids (g) : 207

• **994.16.1026**

Bibracte, La Croix du Rebut, Nécropole; Unité de fouille :
1026, enclos 44, fossé nord
Type d'Amphore : *Dressel 1*
Fond : 2 ; *Epaule* : 1 ; *Panse* : 14
Poids (g) : 2653

• **994.16.1027**

Bibracte, La Croix du Rebout, Nécropole; Unité de fouille :
1027, enclos 44, fossé est
Type d'Amphore : *Dressel 1*
Fond : 1 ; Panse : 6
Poids (g) : 625

• **994.16.1028**

Bibracte, La Croix du Rebout, Nécropole; Unité de fouille :
1028, enclos 44, fossé sud
Type d'Amphore : *Dressel 1*
Epaule : 1 ; Panse : 3
Poids (g) : 385

• **994.16.1029**

Bibracte, La Croix du Rebout, Nécropole; Unité de fouille :
1029, enclos 45, fossé sud
Type d'Amphore : *Dressel 1*
Fond : 1 ; Panse : 5
Poids (g) : 356

• **994.16.1034**

Bibracte, La Croix du Rebout, Nécropole; Unité de fouille :
1034, enclos 46, fossé sud
Type d'Amphore : *Dressel 1*
Panse : 3
Poids (g) : 386

• **994.16.1036**

Bibracte, La Croix du Rebout, Nécropole; Unité de fouille :
1036, enclos 42
Type d'Amphore : *Dressel 1*
Bord : 1 ; At inf : 1 ; Panse : 16
Poids (g) : 1682
Commentaire : 4b

• **994.16.1036**

Bibracte, La Croix du Rebout, Nécropole; Unité de fouille :
1036,
Type d'Amphore : *Bétique*
Panse : 1
Poids (g) : 120
Commentaire : ech. 4

• **994.16.1039**

Bibracte, La Croix du Rebout, Nécropole; Unité de fouille :
1039, fosse 89, recoupée par enclos 38
Type d'Amphore : *Dressel 1*
Panse : 1
Poids (g) : 23

• **994.16.1040**

Bibracte, La Croix du Rebout, Nécropole; Unité de fouille :
1040, enclos 42, fossé ouest
Type d'Amphore : *Dressel 1*

Anse : 1 ; Panse : 119

Poids (g) : 3298

Commentaire : 79b : l'anse serait sciée et b

• **994.16.1042**

Bibracte, La Croix du Rebout, Nécropole; Unité de fouille :
1042, foyer 10, recoupe enclos 44
Type d'Amphore : *Dressel 1*
Panse : 1
Poids (g) : 19
Commentaire : b

• **994.16.1044**

Bibracte, La Croix du Rebout, Nécropole; Unité de fouille :
1044, foyer 10, recoupe enclos 44
Type d'Amphore : *Dressel 1*
Panse : 1
Poids (g) : 164

• **994.16.1045**

Bibracte, La Croix du Rebout, Nécropole; Unité de fouille :
1045, foyer 10, recoupe enclos 44
Type d'Amphore : *Dressel 1*
Panse : 2
Poids (g) : 130
Commentaire : 1b

• **994.16.1046**

Bibracte, La Croix du Rebout, Nécropole; Unité de fouille :
1046, foyer 10, recoupe enclos 44
Type d'Amphore : *Dressel 1*
Bord : 1 ; Panse : 1
Poids (g) : 266

• **994.16.1048**

Bibracte, La Croix du Rebout, Nécropole; Unité de fouille :
1048, enclos 49, fossé sud
Type d'Amphore : *Dressel 1*
Panse : 2
Poids (g) : 32

• **994.16.1049**

Bibracte, La Croix du Rebout, Nécropole; Unité de fouille :
1049, enclos 49, fossé sud
Type d'Amphore : *Dressel 1*
Panse : 5
Poids (g) : 153

• **994.16.1050**

Bibracte, La Croix du Rebout, Nécropole; Unité de fouille :
1050, fosse 96
Type d'Amphore : *Dressel 1*
Panse : 7
Poids (g) : 422
Commentaire : 2b

• **994.16.1066**

Bibracte, La Croix du Rebut, Nécropole; Unité de fouille :
1066, HS

Type d'Amphore : *Dressel 1*

Panse : 3

Poids (g) : 313

Commentaire : 2b

• **994.16.1070**

Bibracte, La Croix du Rebut, Nécropole; Unité de fouille :
1070, foyer 10, recoupe enclos 44

Type d'Amphore : *Dressel 1*

Panse : 6

Poids (g) : 287

Commentaire : 4b

• **994.16.1071**

Bibracte, La Croix du Rebut, Nécropole; Unité de fouille :
1071, enclos 47, fossé nord

Type d'Amphore : *Dressel 1*

Panse : 2

Poids (g) : 75

• **994.16.1074**

Bibracte, La Croix du Rebut, Nécropole; Unité de fouille :
1074, fosse 91

Type d'Amphore : *Dressel 1*

Panse : 4

Poids (g) : 333

• **994.16.1076**

Bibracte, La Croix du Rebut, Nécropole; Unité de fouille :
1076, enclos 43, fossé ouest

Type d'Amphore : *Dressel 1*

Bord : 1 ; At sup : 1 ; Panse : 13

Poids (g) : 1056

Commentaire : 5b

• **994.16.1081**

Bibracte, La Croix du Rebut, Nécropole; Unité de fouille :
1081, enclos 45, fossé sud

Type d'Amphore : *Dressel 1*

Panse : 2

Poids (g) : 145

• **994.16.1082**

Bibracte, La Croix du Rebut, Nécropole; Unité de fouille :
1082, fosse 91

Type d'Amphore : *Dressel 1*

Panse : 1

Poids (g) : 80

• **994.16.1090**

Bibracte, La Croix du Rebut, Nécropole; Unité de fouille :
1090, enclos 45, fossé ouest

Type d'Amphore : *Dressel 1*

At inf : 1 ; Panse : 1

Poids (g) : 407

Commentaire : at inf b

• **994.16.1103**

Bibracte, La Croix du Rebut, Nécropole; Unité de fouille :
1103, fosse 91

Type d'Amphore : *Dressel 1*

At inf : 1 ; Epaupe : 1

Poids (g) : 500

• **994.16.1105**

Bibracte, La Croix du Rebut, Nécropole; Unité de fouille :
1105, enclos 49

Type d'Amphore : *Dressel 1*

Panse : 1

Poids (g) : 60

• **994.16.1110**

Bibracte, La Croix du Rebut, Nécropole; Unité de fouille :
1110, enclos 49, fossé sud

Type d'Amphore : *Dressel 1*

Panse : 1

Poids (g) : 60

• **994.16.1111**

Bibracte, La Croix du Rebut, Nécropole; Unité de fouille :
1111, enclos 41, fossé sud

Type d'Amphore : *Dressel 1*

Panse : 1

Poids (g) : 65

• **994.16.1114**

Bibracte, La Croix du Rebut, Nécropole; Unité de fouille :
1114, enclos 49, fossé ouest

Type d'Amphore : *Dressel 1*

Panse : 5

Poids (g) : 130

Commentaire : 4b + 1b partiellement

• **994.16.1116**

Bibracte, La Croix du Rebut, Nécropole; Unité de fouille :
1116, enclos 49, fossé ouest

Type d'Amphore : *Dressel 1*

Panse : 1

Poids (g) : 50

• **994.16.1118**

Bibracte, La Croix du Rebut, Nécropole; Unité de fouille :
1118, enclos 49, fossé ouest

Type d'Amphore : *Dressel 1*

Fond : 1

Poids (g) : 536

• **994.16.1120**

Bibracte, La Croix du Rebout, Nécropole; Unité de fouille :
1120, enclos 49, fossé ouest
Type d'Amphore : *Dressel 1*
Fond : 1 ; Panse : 1
Poids (g) : 450
Commentaire : 1b

• **994.16.1124**

Bibracte, La Croix du Rebout, Nécropole; Unité de fouille :
1124, HS
Type d'Amphore : *Dressel 1*
Panse : 1
Poids (g) : 171

• **994.16.1134**

Bibracte, La Croix du Rebout, Nécropole; Unité de fouille :
1134, enclos 42, fossé ouest
Type d'Amphore : *Dressel 1*
Fond : 1 ; Panse : 6
Poids (g) : 1270

• **994.16.1135**

Bibracte, La Croix du Rebout, Nécropole; Unité de fouille :
1135, HS
Type d'Amphore : *Dressel 1*
Anse : 1
Poids (g) : 101

• **994.16.1138**

Bibracte, La Croix du Rebout, Nécropole; Unité de fouille :
1138, HS
Type d'Amphore : *Dressel 1*
Panse : 6
Poids (g) : 119

• **994.16.1144**

Bibracte, La Croix du Rebout, Nécropole; Unité de fouille :
1144, enclos 49, fossé sud
Type d'Amphore : *Dressel 1*
Panse : 1
Poids (g) : 23

• **994.16.1145**

Bibracte, La Croix du Rebout, Nécropole; Unité de fouille :
1145, enclos 49, fossé sud
Type d'Amphore : *Dressel 1*
Panse : 2
Poids (g) : 31
Commentaire : 1b

• **994.16.1146**

Bibracte, La Croix du Rebout, Nécropole; Unité de fouille :
1146, enclos 49, fossé nord
Type d'Amphore : *Dressel 1*
Panse : 1
Poids (g) : 17

• **994.16.1148**

Bibracte, La Croix du Rebout, Nécropole; Unité de fouille :
1148, enclos 49, fossé nord
Type d'Amphore : *Dressel 1*
Panse : 2
Poids (g) : 60

• **994.16.1149**

Bibracte, La Croix du Rebout, Nécropole; Unité de fouille :
1149, enclos 49, fossé nord
Type d'Amphore : *Dressel 1*
Epaule : 1 ; Panse : 4
Poids (g) : 676

• **994.16.1150**

Bibracte, La Croix du Rebout, Nécropole; Unité de fouille :
1150, enclos 49, fossé nord
Type d'Amphore : *Dressel 1*
Panse : 11
Poids (g) : 700

• **994.16.1151**

Bibracte, La Croix du Rebout, Nécropole; Unité de fouille :
1151, enclos 49, fossé nord
Type d'Amphore : *Dressel 1*
Panse : 2
Poids (g) : 274

• **994.16.1158**

Bibracte, La Croix du Rebout, Nécropole; Unité de fouille :
1158, enclos 49, fossé nord
Type d'Amphore : *Dressel 1*
Panse : 2
Poids (g) : 150

• **994.16.1159**

Bibracte, La Croix du Rebout, Nécropole; Unité de fouille :
1159, enclos 49, fossé nord
Type d'Amphore : *Dressel 1*
Panse : 1
Poids (g) : 75

• **994.16.1160**

Bibracte, La Croix du Rebout, Nécropole; Unité de fouille :
1160, enclos 49, fossé nord
Type d'Amphore : *Dressel 1*
Panse : 14
Poids (g) : 1480
Commentaire : 1b

• **994.16.1161**

Bibracte, La Croix du Rebout, Nécropole; Unité de fouille :
1161, fosse 121, rejet 30, recoupe enclos 49
Type d'Amphore : *Dressel 1*
Panse : 46
Poids (g) : 1600

• **994.16.1169**

Bibracte, La Croix du Rebut, Nécropole; Unité de fouille :
1169, fosse 121, rejet 30, recoupe enclos 49

Type d'Amphore : *Dressel 1*

Panse : 19

Poids (g) : 26

• **994.16.1170**

Bibracte, La Croix du Rebut, Nécropole; Unité de fouille :
1170, fosse 121, rejet 30, recoupe enclos 49

Type d'Amphore : *Dressel 1*

Anse : 1 ; Panse : 41

Poids (g) : 1650

• **994.16.1178**

Bibracte, La Croix du Rebut, Nécropole; Unité de fouille :
1178, fosse 121, rejet 30, recoupe enclos 49

Type d'Amphore : *Dressel 1*

Panse : 2

Poids (g) : 36

• **994.16.1179**

Bibracte, La Croix du Rebut, Nécropole; Unité de fouille :
1179, fosse 121, rejet 30, recoupe enclos 49

Type d'Amphore : *Dressel 1*

Fond : 1 ; Panse : 29

Poids (g) : 1850

• **994.16.1206**

Bibracte, La Croix du Rebut, Nécropole; Unité de fouille :
1206, fosse 122, rejet 31, recoupe enclos 49

Type d'Amphore : *Dressel 1*

Panse : 9

Poids (g) : 456

Commentaire : 3b

• **994.16.1207**

Bibracte, La Croix du Rebut, Nécropole; Unité de fouille :
1207, fosse 122, rejet 31, recoupe enclos 49

Type d'Amphore : *Dressel 1*

Panse : 7

Poids (g) : 197

Commentaire : 2b

• **994.16.1216**

Bibracte, La Croix du Rebut, Nécropole; Unité de fouille :
1216, fosse 122, rejet 31, recoupe enclos 49

Type d'Amphore : *Dressel 1*

Panse : 3

Poids (g) : 336

• **994.16.1217**

Bibracte, La Croix du Rebut, Nécropole; Unité de fouille :
1217, enclos 49, HS

Type d'Amphore : *Dressel 1*

Panse : 2

Poids (g) : 5

• **994.16.1221**

Bibracte, La Croix du Rebut, Nécropole; Unité de fouille :
1221, enclos 49, fossé sud

Type d'Amphore : *Dressel 1*

Panse : 2

Poids (g) : 73

• **994.16.1222**

Bibracte, La Croix du Rebut, Nécropole; Unité de fouille :
1222, enclos 49, fossé sud

Type d'Amphore : *Dressel 1*

Fond : 1 ; Panse : 1

Poids (g) : 1101

• **994.16.1223**

Bibracte, La Croix du Rebut, Nécropole; Unité de fouille :
1223, enclos 49, fossé sud

Type d'Amphore : *Dressel 1*

Panse : 3

Poids (g) : 137

• **994.16.1224**

Bibracte, La Croix du Rebut, Nécropole; Unité de fouille :
1224, enclos 49, porte sud

Type d'Amphore : *Dressel 1*

Panse : 2

Poids (g) : 179

• **994.16.1225**

Bibracte, La Croix du Rebut, Nécropole; Unité de fouille :
1225, enclos 49, HS

Type d'Amphore : *Dressel 1*

Panse : 1

Poids (g) : 22

• **994.16.1251**

Bibracte, La Croix du Rebut, Nécropole; Unité de fouille :
1251, fosse 96

Type d'Amphore : *Dressel 1*

Anse : 1 ; Panse : 1

Poids (g) : 91

• **994.16.1252**

Bibracte, La Croix du Rebut, Nécropole; Unité de fouille :
1252, enclos 51, fossé sud

Type d'Amphore : *Dressel 1*

Panse : 9

Poids (g) : 305

• **994.16.1253**

Bibracte, La Croix du Rebut, Nécropole; Unité de fouille :
1253, enclos 52, fossé nord

Type d'Amphore : *Dressel 1*
Panse : 6
Poids (g) : 622
Commentaire : 2b

• **994.16.1254**

Bibracte, La Croix du Rebout, Nécropole; Unité de fouille :
1254, enclos 52, fossé ouest
Type d'Amphore : *Dressel 1*
At sup : 2 ; *Panse* : 11
Poids (g) : 628
Commentaire : 3b

• **994.16.1255**

Bibracte, La Croix du Rebout, Nécropole; Unité de fouille :
1255, enclos 52, fossé sud
Type d'Amphore : *Dressel 1*
Panse : 7
Poids (g) : 509

• **994.16.1261**

Bibracte, La Croix du Rebout, Nécropole; Unité de fouille :
1261, HS
Type d'Amphore : *Dressel 1*
Panse : 3
Poids (g) : 212

• **994.16.1269**

Bibracte, La Croix du Rebout, Nécropole; Unité de fouille :
1269, enclos 51, fossé nord
Type d'Amphore : *Dressel 1*
At inf : 1 ; *Panse* : 22
Poids (g) : 563
Commentaire : 4b;

• **994.16.1271**

Bibracte, La Croix du Rebout, Nécropole; Unité de fouille :
1271, enclos 52, porte nord
Type d'Amphore : *Dressel 1*
Panse : 20
Poids (g) : 365
Commentaire : 2b

• **994.16.1272**

Bibracte, La Croix du Rebout, Nécropole; Unité de fouille :
1272, enclos 52, porte sud
Type d'Amphore : *Dressel 1*
Panse : 3
Poids (g) : 3184
Commentaire : 1 panse sciée

• **994.16.1275**

Bibracte, La Croix du Rebout, Nécropole; Unité de fouille :
1275, fosse 102
Type d'Amphore : *Dressel 1*

Panse : 7
Poids (g) : 236
Commentaire : 2b

• **994.16.1277**

Bibracte, La Croix du Rebout, Nécropole; Unité de fouille :
1277, foyer 12, recoupe enclos 51
Type d'Amphore : *Dressel 1*
Fond : 1 ; *Fond int* : 1 ; *Panse* : 34
Poids (g) : 3500

• **994.16.1281**

Bibracte, La Croix du Rebout, Nécropole; Unité de fouille :
1281, enclos 51, porte nord
Type d'Amphore : *Dressel 1*
Panse : 5
Poids (g) : 526
Commentaire : 4b

• **994.16.1283**

Bibracte, La Croix du Rebout, Nécropole; Unité de fouille :
1283, enclos 53, fossé sud
Type d'Amphore : *Dressel 1*
Panse : 1
Poids (g) : 20

• **994.16.1285**

Bibracte, La Croix du Rebout, Nécropole; Unité de fouille :
1285, fosse 99
Type d'Amphore : *Dressel 1*
Anse : 2
Poids (g) : 241

• **994.16.1287**

Bibracte, La Croix du Rebout, Nécropole; Unité de fouille :
1287, fosse 103
Type d'Amphore : *Dressel 1*
Bord : 1 *Anse* : 3 ; *Panse* : 41
Poids (g) : 3800
Commentaire : 2b

• **994.16.1289**

Bibracte, La Croix du Rebout, Nécropole; Unité de fouille :
1289, fosse 99
Type d'Amphore : *Dressel 1*
Fond : 1 ; *Panse* : 5
Poids (g) : 200
Commentaire : pb

• **994.16.1292**

Bibracte, La Croix du Rebout, Nécropole; Unité de fouille :
1292, TP 129, dans enclos 16
Type d'Amphore : *Dressel 1*
Panse : 7
Poids (g) : 455

• **994.16.1294**

Bibracte, La Croix du Rebut, Nécropole; Unité de fouille :
1294, fosse 102
Type d'Amphore : *Dressel 1*
Fond : 1 ; Panse : 28
Poids (g) : 690
Commentaire : 9b, petits

• **994.16.1297**

Bibracte, La Croix du Rebut, Nécropole; Unité de fouille :
1297, HS
Type d'Amphore : *Dressel 1*
Panse : 1
Poids (g) : 81

• **994.16.1297**

Bibracte, La Croix du Rebut, Nécropole; Unité de fouille :
1297, enclos 52
Type d'Amphore : *Dressel 1*
Panse : 1
Poids (g) : 81

• **994.16.1299**

Bibracte, La Croix du Rebut, Nécropole; Unité de fouille :
1299, fosse 103
Type d'Amphore : *Dressel 1*
Panse : 1
Poids (g) : 183

• **994.16.1300**

Bibracte, La Croix du Rebut, Nécropole; Unité de fouille :
1300, fosse 99
Type d'Amphore : *Dressel 1*
Panse : 74
Poids (g) : 476
Commentaire : 19 brûlé, très petits

• **994.16.1302**

Bibracte, La Croix du Rebut, Nécropole; Unité de fouille :
1302, HS
Type d'Amphore : *Dressel 1*
Panse : 14
Poids (g) : 923
Commentaire : 1b

• **994.16.1306**

Bibracte, La Croix du Rebut, Nécropole; Unité de fouille :
1306, enclos 50, fossé nord
Type d'Amphore : *Dressel 1*
Bord : 1 Panse : 5
Poids (g) : 761
Commentaire : lèvre b

• **994.16.1309**

Bibracte, La Croix du Rebut, Nécropole; Unité de fouille :
1309, enclos 50, fossé ouest
Type d'Amphore : *Dressel 1*
Panse : 2
Poids (g) : 370

• **994.16.1315**

Bibracte, La Croix du Rebut, Nécropole; Unité de fouille :
1315, fosse 122, rejet 31, recoupe enclos 49
Type d'Amphore : *Dressel 1*
Fond : 1 ; Panse : 6
Poids (g) : 130

• **994.16.1447**

Bibracte, La Croix du Rebut, Nécropole; Unité de fouille :
1447, enclos 48, fossé sud
Type d'Amphore : *Dressel 1*
At inf : 1 ; Fond : 1 ; Panse : 10
Poids (g) : 1341

• **994.16.1448**

Bibracte, La Croix du Rebut, Nécropole; Unité de fouille :
1448, enclos 48, porte sud
Type d'Amphore : *Dressel 1*
Anse : 1 ; Panse : 3
Poids (g) : 280
Commentaire : 1b

• **994.16.1449**

Bibracte, La Croix du Rebut, Nécropole; Unité de fouille :
1449, enclos 48, fossé nord
Type d'Amphore : *Dressel 1*
Bord : 1 ; At sup : 1 ; Panse : 25
Poids (g) : 1939

• **994.16.1450**

Bibracte, La Croix du Rebut, Nécropole; Unité de fouille :
1450, enclos 48, fossé nord
Type d'Amphore : *Dressel 1*
Bord : 1 ; At sup : 1 ; Fond : 1 ; Epauule : 2 ; Panse : 33
Poids (g) : 3571

• **994.16.1451**

Bibracte, La Croix du Rebut, Nécropole; Unité de fouille :
1451, enclos 48, fossé ouest
Type d'Amphore : *Dressel 1*
Bord : 1 ; Anse : 1 ; At sup : 1 ; Panse : 41
Poids (g) : 4920
Commentaire : 3b

• **994.16.1453**

Bibracte, La Croix du Rebut, Nécropole; Unité de fouille :
1453, enclos 52 et 53, intersection , fossé ouest 52/, fossé
sud 53

Type d'Amphore : *Dressel 1*

Panse : 1

Poids (g) : 20

Commentaire : *petits*

• **994.16.1522**

Bibracte, La Croix du Rebout, Nécropole; Unité de fouille :
1522, enclos 49, fossé nord

Type d'Amphore : *Dressel 1*

Panse : 7

Poids (g) : 800

Commentaire : *un peu roulé*

• **994.16.1524**

Bibracte, La Croix du Rebout, Nécropole; Unité de fouille :
1524, enclos 49, fossé nord

Type d'Amphore : *Dressel 1*

Panse : 3

Poids (g) : 48

Commentaire : *petits*

• **994.16.1566**

Bibracte, La Croix du Rebout, Nécropole; Unité de fouille :
1566, HS

Type d'Amphore : *Dressel 1*

Epaule : 2 ; Panse : 1

Poids (g) : 471

• **994.16.1570**

Bibracte, La Croix du Rebout, Nécropole; Unité de fouille :
1570, enclos 54, fossé sud

Type d'Amphore : *Dressel 1*

Panse : 1

Poids (g) : 20

• **994.16.1573**

Bibracte, La Croix du Rebout, Nécropole; Unité de fouille :
1573, tombe 35

Type d'Amphore : *Dressel 1*

Panse : 6

Poids (g) : 115

Commentaire : *6b*

• **994.16.1574**

Bibracte, La Croix du Rebout, Nécropole; Unité de fouille :
1574, tombe 35

Type d'Amphore : *Dressel 1*

Panse : 1

Poids (g) : 32

• **994.16.1578**

Bibracte, La Croix du Rebout, Nécropole; Unité de fouille :
1578, HS

Type d'Amphore : *Dressel 1*

Anse : 2 ; Panse : 31

Poids (g) : 2020

Commentaire : *1b*

• **994.16.1578**

Bibracte, La Croix du Rebout, Nécropole; Unité de fouille :
1578, HS

Type d'Amphore : *Bétique*

Panse : 2

Poids (g) : 92

Commentaire : *2b*

• **994.16.1579**

Bibracte, La Croix du Rebout, Nécropole; Unité de fouille :
1579, enclos 16, fossé sud

Type d'Amphore : *Dressel 1*

Panse : 2

Poids (g) : 40

• **994.16.1582**

Bibracte, La Croix du Rebout, Nécropole; Unité de fouille :
1582, ?

Type d'Amphore : *Dressel 1*

Panse : 2

Poids (g) : 31

Commentaire : *2b*

• **994.16.1585**

Bibracte, La Croix du Rebout, Nécropole; Unité de fouille :
1585, enclos 49, décapage

Type d'Amphore : *Dressel 1*

Panse : 4

Poids (g) : 10

• **994.16.1706**

Bibracte, La Croix du Rebout, Nécropole; Unité de fouille :
1706, foyer 11, recoupe enclos 65 dans enclos 75

Type d'Amphore : *Dressel 1*

Fond : 1 ; Panse : 2

Poids (g) : 219

Commentaire : *2b*

• **994.16.1711**

Bibracte, La Croix du Rebout, Nécropole; Unité de fouille :
1711, enclos 1, décapage surface interne

Type d'Amphore : *Dressel 1*

Panse : 8

Poids (g) : 280

Commentaire : *6b*

• **994.16.1719**

Bibracte, La Croix du Rebout, Nécropole; Unité de fouille :
1719, enclos 54, porte sud

Type d'Amphore : *Dressel 1*

Fond : 1

Poids (g) : 122

• **994.16.1720**

Bibracte, La Croix du Rebout, Nécropole; Unité de fouille :
1720, enclos 54, fossé nord
Type d'Amphore : *Dressel 1*
Fond int : 1 ; *Panse* : 25
Poids (g) : 1120

• **994.16.1721**

Bibracte, La Croix du Rebout, Nécropole; Unité de fouille :
1721, enclos 54, fossé ouest
Type d'Amphore : *Dressel 1*
Panse : 3
Poids (g) : 115
Commentaire : 1b

• **994.16.1722**

Bibracte, La Croix du Rebout, Nécropole; Unité de fouille :
1722, enclos 1, fossé ouest
Type d'Amphore : *Dressel 1*
Panse : 14
Poids (g) : 57
Commentaire : 4b

• **994.16.1723**

Bibracte, La Croix du Rebout, Nécropole; Unité de fouille :
1723, enclos 1, fossé ouest
Type d'Amphore : *Dressel 1*
Panse : 6
Poids (g) : 165
Commentaire : 1b

• **994.16.1724**

Bibracte, La Croix du Rebout, Nécropole; Unité de fouille :
1724, enclos 54, porte nord
Type d'Amphore : *Dressel 1*
Panse : 27
Poids (g) : 1000
Commentaire : 6b

• **994.16.1726**

Bibracte, La Croix du Rebout, Nécropole; Unité de fouille :
1726, TP 66, augustéen final, fossé sud de l'enclos 1
Type d'Amphore : *Dressel 1*
Panse : 2
Poids (g) : 250
Commentaire : 2b

• **994.16.1727**

Bibracte, La Croix du Rebout, Nécropole; Unité de fouille :
1727, HS
Type d'Amphore : *Dressel 1*
Panse : 20
Poids (g) : 450
Commentaire : 16b

• **994.16.1729**

Bibracte, La Croix du Rebout, Nécropole; Unité de fouille :
1729, tombe 37
Type d'Amphore : *Dressel 1*
Panse : 4
Poids (g) : 50
Commentaire : 1b

• **994.16.1730**

Bibracte, La Croix du Rebout, Nécropole; Unité de fouille :
1730, HS
Type d'Amphore : *Dressel 1*
Panse : 8
Poids (g) : 120
Commentaire : 1b

• **994.16.1733**

Bibracte, La Croix du Rebout, Nécropole; Unité de fouille :
1733, HS
Type d'Amphore : *Dressel 1*
Panse : 16
Poids (g) : 500
Commentaire : 11b

• **994.16.1734**

Bibracte, La Croix du Rebout, Nécropole; Unité de fouille :
1734, voie 3-4
Type d'Amphore : *Dressel 1*
Panse : 3
Poids (g) : 50
Commentaire : 2b

• **994.16.1735**

Bibracte, La Croix du Rebout, Nécropole; Unité de fouille :
1735, enclos 1, fossé sud
Type d'Amphore : *Dressel 1*
Panse : 24
Poids (g) : 200
Commentaire : 1b

• **994.16.1739**

Bibracte, La Croix du Rebout, Nécropole; Unité de fouille :
1739, foyer 13
Type d'Amphore : *Dressel 1*
Panse : 2
Poids (g) : 40
Commentaire : 1b

• **994.16.1744**

Bibracte, La Croix du Rebout, Nécropole; Unité de fouille :
1744, fosse 108, recoupée par enclos 48
Type d'Amphore : *Dressel 1*
Panse : 2
Poids (g) : 30

• **994.16.1746**

Bibracte, La Croix du Rebout, Nécropole; Unité de fouille :
1746, enclos 55, fossé nord
Type d'Amphore : *Dressel 1*
At inf : 2 ; Epaule : 2 ; Panse : 24
Poids (g) : 3850
Commentaire : 2b

• **994.16.1747**

Bibracte, La Croix du Rebout, Nécropole; Unité de fouille :
1747, enclos 55, fossé nord
Type d'Amphore : *Dressel 1*
Bord : 1 ; Fond int : 1 ; Panse : 14
Poids (g) : 2860
Commentaire : 13b

• **994.16.1748**

Bibracte, La Croix du Rebout, Nécropole; Unité de fouille :
1748, enclos 55, fossé ouest
Type d'Amphore : *Dressel 1*
At inf : 1 ; Fond int : 1 ; Epaule : 1 ; Panse : 17
Poids (g) : 4830
Commentaire : 17 très b ; estampille EB sur at inf

• **994.16.1755**

Bibracte, La Croix du Rebout, Nécropole; Unité de fouille :
1755, enclos 56, fossé nord
Type d'Amphore : *Dressel 1*
Panse : 1
Poids (g) : 35

• **994.16.1756**

Bibracte, La Croix du Rebout, Nécropole; Unité de fouille :
1756, fosse 105, chablis ?
Type d'Amphore : *Dressel 1*
Anse : 1 ; Fond int : 1 ; Panse : 25
Poids (g) : 1763
Commentaire : pied et anse partiellement b

• **994.16.1758**

Bibracte, La Croix du Rebout, Nécropole; Unité de fouille :
1758, enclos 55, porte nord-sud
Type d'Amphore : *Dressel 1*
Anse : 1 ; Fond : 2 ; Epaule : 1 ; Panse : 40
Poids (g) : 4700
Commentaire : 4b

• **994.16.1759**

Bibracte, La Croix du Rebout, Nécropole; Unité de fouille :
1759, enclos 55, fossé sud
Type d'Amphore : *Dressel 1*
Panse : 29
Poids (g) : 1990
Commentaire : 19b

• **994.16.1761**

Bibracte, La Croix du Rebout, Nécropole; Unité de fouille :
1761, fosse 120, chablis
Type d'Amphore : *Dressel 1*
Bord : 2 ; Epaule : 1 ; Panse : 97
Poids (g) : 2400
Commentaire : 71b ; bord et 1 épaule b

• **994.16.1762**

Bibracte, La Croix du Rebout, Nécropole; Unité de fouille :
1762, enclos 56, fossé sud
Type d'Amphore : *Dressel 1*
Panse : 4
Poids (g) : 157
Commentaire : 4b + 1b partiellement

• **994.16.1763**

Bibracte, La Croix du Rebout, Nécropole; Unité de fouille :
1763, fosse 111
Type d'Amphore : *Dressel 1*
Panse : 2
Poids (g) : 7
Commentaire : 1b

• **994.16.1764**

Bibracte, La Croix du Rebout, Nécropole; Unité de fouille :
1764, fosse 112
Type d'Amphore : *Dressel 1*
Bord : 3 ; Anse : 9 ; At sup : 1 ; Fond : 1 ; Epaule : 4 ;
Panse : 370
Poids (g) : 20662
Commentaire : 132b ; 3 anses b

• **994.16.1766**

Bibracte, La Croix du Rebout, Nécropole; Unité de fouille :
1766, enclos 57, fossé ouest
Type d'Amphore : *Dressel 1*
Bord : 1 ; Anse : 1 ; Fond : 3 ; Epaule : 1 ; Panse : 28
Poids (g) : 1350
Commentaire : 1 pied réutilisé en polissoir

• **994.16.1766**

Bibracte, La Croix du Rebout, Nécropole; Unité de fouille :
1766, enclos 57, fossé ouest
Type d'Amphore : *Dressel 2/4 italique*
Anse : 1
Poids (g) : 50

• **994.16.1767**

Bibracte, La Croix du Rebout, Nécropole; Unité de fouille :
1767, enclos 57, fossé nord
Type d'Amphore : *Dressel 1*
Panse : 21
Poids (g) : 1300
Commentaire : 15b

• **994.16.1768**

Bibracte, La Croix du Rebout, Nécropole; Unité de fouille :
1768, fosse 123, recoupe enclos 60
Type d'Amphore : *Dressel 1*
Bord : 1 ; Panse : 50
Poids (g) : 1880
Commentaire : 21b ; bord b

• **994.16.1770**

Bibracte, La Croix du Rebout, Nécropole; Unité de fouille :
1770, enclos 57, porte nord-sud
Type d'Amphore : *Dressel 1*
Panse : 2
Poids (g) : 170

• **994.16.1771**

Bibracte, La Croix du Rebout, Nécropole; Unité de fouille :
1771, enclos 59, porte sud
Type d'Amphore : *Dressel 1*
Panse : 10
Poids (g) : 670
Commentaire : 10b

• **994.16.1773**

Bibracte, La Croix du Rebout, Nécropole; Unité de fouille :
1773, enclos 59, porte nord
Type d'Amphore : *Dressel 1*
Panse : 8
Poids (g) : 207
Commentaire : 8b

• **994.16.1774**

Bibracte, La Croix du Rebout, Nécropole; Unité de fouille :
1774, enclos 58, fossé ouest
Type d'Amphore : *Dressel 1*
Panse : 1
Poids (g) : 37
Commentaire : 1b

• **994.16.1775**

Bibracte, La Croix du Rebout, Nécropole; Unité de fouille :
1775, enclos 58, fossé sud
Type d'Amphore : *Dressel 1*
Bord : 1 ; At inf : 3 ; Fond : 1 ; EpauLe : 1 ; Panse : 50
Poids (g) : 4143
Commentaire : partiellement brûlés

• **994.16.1778**

Bibracte, La Croix du Rebout, Nécropole; Unité de fouille :
1778, enclos 59, fossé nord
Type d'Amphore : *Dressel 1*
Panse : 4
Poids (g) : 65

• **994.16.1780**

Bibracte, La Croix du Rebout, Nécropole; Unité de fouille :
1780, enclos 57, fossé sud
Type d'Amphore : *Dressel 1*
Panse : 33
Poids (g) : 1725
Commentaire : 9b

• **994.16.1781**

Bibracte, La Croix du Rebout, Nécropole; Unité de fouille :
1781, enclos 58, fossé ouest
Type d'Amphore : *Dressel 1*
EpauLe : 1 ; Panse : 9
Poids (g) : 538
Commentaire : 3b

• **994.16.1782**

Bibracte, La Croix du Rebout, Nécropole; Unité de fouille :
1782, enclos 60, porte sud
Type d'Amphore : *Dressel 1*
Panse : 5
Poids (g) : 470
Commentaire : 3b

• **994.16.1783**

Bibracte, La Croix du Rebout, Nécropole; Unité de fouille :
1783, enclos 49 surface interne
Type d'Amphore : *Dressel 1*
EpauLe : 1 ; Panse : 23
Poids (g) : 2887
Commentaire : 23b ; épauLe b

• **994.16.1785**

Bibracte, La Croix du Rebout, Nécropole; Unité de fouille :
1785, enclos 60, fossé ouest
Type d'Amphore : *Dressel 1*
Panse : 2
Poids (g) : 300
Commentaire : 2b

• **994.16.1785**

Bibracte, La Croix du Rebout, Nécropole; Unité de fouille :
1785, enclos 60, fossé ouest
Type d'Amphore : *Dressel 2/4 italique*
Anse : 1 ; EpauLe : 1 ;
Poids (g) : 200

• **994.16.1788**

Bibracte, La Croix du Rebout, Nécropole; Unité de fouille :
1788, enclos 60, fossé nord, , porte nord
Type d'Amphore : *Dressel 1*
Panse : 6
Poids (g) : 660
Commentaire : 6b

• **994.16.1789**

Bibracte, La Croix du Rebout, Nécropole; Unité de fouille :
1789, enclos 60, fossé sud
Type d'Amphore : *Dressel 1*
Panse : 1
Poids (g) : 40
Commentaire : 1b

• **994.16.1792**

Bibracte, La Croix du Rebout, Nécropole; Unité de fouille :
1792, fosse 114
Type d'Amphore : *Dressel 1*
At inf : 2 ; Epauule : 1 ; Panse : 12
Poids (g) : 1700

• **994.16.1793**

Bibracte, La Croix du Rebout, Nécropole; Unité de fouille :
1793, foyer 15, recoupe fosse
Type d'Amphore : *Dressel 1*
Panse : 8
Poids (g) : 156

• **994.16.1795**

Bibracte, La Croix du Rebout, Nécropole; Unité de fouille :
1795, enclos 42, porte nord-sud
Type d'Amphore : *Dressel 1*
Panse : 6
Poids (g) : 750
Commentaire : 2b

• **994.16.2001**

Bibracte, La Croix du Rebout, Nécropole; Unité de fouille :
2001, enclos 20, fossé ouest-sud, , porte sud
Type d'Amphore : *Dressel 1*
Panse : 48
Poids (g) : 3100
Commentaire : 18b

• **994.16.2003**

Bibracte, La Croix du Rebout, Nécropole; Unité de fouille :
2003, , fossé G, augustéen, contemporain de l'enclos 16 ?
Type d'Amphore : *Dressel 1*
Panse : 52
Poids (g) : 1461
Commentaire : 15b

• **994.16.2004**

Bibracte, La Croix du Rebout, Nécropole; Unité de fouille :
2004, , fossé H, augustéen, contemporain du , fossé G ?
Type d'Amphore : *Dressel 1*
Bord : 2 ; Anse : 2 ; At inf : 1 ; Epauule : 1 ; Panse : 90
Poids (g) : 4762
Commentaire : 83b ; at b + bb

• **994.16.2004**

Bibracte, La Croix du Rebout, Nécropole; Unité de fouille :
2004, , fossé H, augustéen, contemporain du , fossé G ?
Type d'Amphore : *Pascual 1*
Bord : 1 ; Anse : 3 ; At sup : 1 ; Panse : 40
Poids (g) : 1012
*Commentaire : ech. 17 =bord pâte rouge ; ech. 23 = anse
pâte rouge*

• **994.16.2004**

Bibracte, La Croix du Rebout, Nécropole; Unité de fouille :
2004, , fossé H, augustéen, contemporain du , fossé G ?
Type d'Amphore : *Dressel 1*
Anse : 2 ; At sup : 1 ; Fond : 1 ; Epauule : 1 ; Panse : 180
Poids (g) : 2143
Commentaire : 3b ; 3 panses découpées en carré

• **994.16.2004**

Bibracte, La Croix du Rebout, Nécropole; Unité de fouille :
2004, , fossé H, augustéen, contemporain du , fossé G ?
Type d'Amphore : *Dressel 7/11*
Anse : 1 ; Panse : 1
Poids (g) : 5

• **994.16.2004**

Bibracte, La Croix du Rebout, Nécropole; Unité de fouille :
2004, , fossé H, augustéen, contemporain du , fossé G ?
Type d'Amphore : *Halter 70*
Bord : 1
Poids (g) : 50
Commentaire : 1b = bb ; ech. 21

• **994.16.2005**

Bibracte, La Croix du Rebout, Nécropole; Unité de fouille :
2005, fosse 116
Type d'Amphore : *Dressel 1*
Panse : 3
Poids (g) : 25

• **994.16.2005**

Bibracte, La Croix du Rebout, Nécropole; Unité de fouille :
2005, fosse 116
Type d'Amphore : *Dressel 9*
Bord : 1
Commentaire : ech. 13

• **994.16.2006**

Bibracte, La Croix du Rebout, Nécropole; Unité de fouille :
2006, enclos 70, fossé nord, , porte nord
Type d'Amphore : *Dressel 1*
At inf : 2 ; Epauule : 1 ; Panse : 81
Poids (g) : 3420

• **994.16.2006**

Bibracte, La Croix du Rebut, Nécropole; Unité de fouille :
2006, enclos 70, fossé nord, , porte nord
Type d'Amphore : *Pascual 1*
Bord : 1 *Panse : 3*
Poids (g) : 125
Commentaire : ech. 51 pâte blanche

• **994.16.2006**

Bibracte, La Croix du Rebut, Nécropole; Unité de fouille :
2006, enclos 70, fossé nord, , porte nord
Type d'Amphore : *Indéterminé*
Panse : 1
Poids (g) : 20
Commentaire : 1b

• **994.16.2007**

Bibracte, La Croix du Rebut, Nécropole; Unité de fouille :
2007, TP 69
Type d'Amphore : *Dressel 1*
Anse : 1
Poids (g) : 34

• **994.16.2009**

Bibracte, La Croix du Rebut, Nécropole; Unité de fouille :
2009, ?
Type d'Amphore : *Dressel 1*
Panse : 71
Poids (g) : 2100
Commentaire : 16b

• **994.16.2009**

Bibracte, La Croix du Rebut, Nécropole; Unité de fouille :
2009, ?
Type d'Amphore : *Pascual 1*
Bord : 3 *Anse : 5 ; At inf : 4 ; Fond : 1 ; Panse : 671*
Poids (g) : 7195
Commentaire : 2 Pascual 1 différentes débitées en petit bouts

• **994.16.2009**

Bibracte, La Croix du Rebut, Nécropole; Unité de fouille :
2009, ?
Type d'Amphore : *Dressel 7/11*
Panse : 2
Poids (g) : 100

• **994.16.2009**

Bibracte, La Croix du Rebut, Nécropole; Unité de fouille :
2009, ?
Type d'Amphore : *Pascual 1*
Bord : 1 *Anse : 1 ; Panse : 29*
Poids (g) : 795

• **994.16.2010**

Bibracte, La Croix du Rebut, Nécropole; Unité de fouille :
2010, HS
Type d'Amphore : *Dressel 1*
Panse : 13
Poids (g) : 550

• **994.16.2012**

Bibracte, La Croix du Rebut, Nécropole; Unité de fouille :
2012, enclos 62, tout
Type d'Amphore : *Dressel 1*
Bord : 1 ; Anse : 2 ; Fond : 1 ; Epauule : 2 ; Panse : 88
Poids (g) : 4400
Commentaire : 51b ; 1 épauule et 1 pied b

• **994.16.2013**

Bibracte, La Croix du Rebut, Nécropole; Unité de fouille :
2013, enclos 62
Type d'Amphore : *Dressel 1*
Bord : 2 ; Anse : 3 ; At sup : 1 ; Fond int : 3 ; Epauule : 3 ;
Panse : 158
Poids (g) : 2421
Commentaire : 11b

• **994.16.2013**

Bibracte, La Croix du Rebut, Nécropole; Unité de fouille :
2013, enclos 62
Type d'Amphore : *Bétique*
Panse : 1
Poids (g) : 29

• **994.16.2014**

Bibracte, La Croix du Rebut, Nécropole; Unité de fouille :
2014, enclos 16, fossé sud-est
Type d'Amphore : *Dressel 1*
Panse : 5
Poids (g) : 48
Commentaire : 5b

• **994.16.2015**

Bibracte, La Croix du Rebut, Nécropole; Unité de fouille :
2015, enclos 63, tout
Type d'Amphore : *Dressel 1*
Bord : 1 ; Anse : 1 ; At sup : 1 ; Panse : 64
Poids (g) : 3436

• **994.16.2018**

Bibracte, La Croix du Rebut, Nécropole; Unité de fouille :
2018, HS
Type d'Amphore : *Dressel 1*
Panse : 8
Poids (g) : 110
Commentaire : 5b

• **994.16.2019**

Bibracte, La Croix du Rebout, Nécropole; Unité de fouille :
2019, , fossé I, contemporain de l'enclos 16, recoupe
l'enclos 63, augustéen
Type d'Amphore : *Dressel 1*
Bord : 2 ; Anse : 1 ; At inf : 2 ; Epauule : 2 ; Panse : 268
Poids (g) : 15000
Commentaire : 35b ;

• **994.16.2022**

Bibracte, La Croix du Rebout, Nécropole; Unité de fouille :
2022, HS
Type d'Amphore : *Dressel 1*
Panse : 3
Poids (g) : 51
Commentaire : 1b

• **994.16.2023**

Bibracte, La Croix du Rebout, Nécropole; Unité de fouille :
2023, fosse 118, TP ?
Type d'Amphore : *Dressel 1*
Anse : 1 ; Panse : 8
Poids (g) : 353
Commentaire : 6b

• **994.16.2024**

Bibracte, La Croix du Rebout, Nécropole; Unité de fouille :
2024, enclos 22, fossé sud
Type d'Amphore : *Tarraconaise*
Panse : 7
Poids (g) : 67

• **994.16.2025**

Bibracte, La Croix du Rebout, Nécropole; Unité de fouille :
2025, enclos 21, fossé ouest
Type d'Amphore : *Dressel 1*
Panse : 1
Poids (g) : 20

• **994.16.2025**

Bibracte, La Croix du Rebout, Nécropole; Unité de fouille :
2025, enclos 21, fossé ouest
Type d'Amphore : *Tarraconaise*
Panse : 2
Poids (g) : 48

• **994.16.2026**

Bibracte, La Croix du Rebout, Nécropole; Unité de fouille :
2026, enclos 66, porte nord
Type d'Amphore : *Dressel 1*
Anse : 2 ; Panse : 36
Poids (g) : 1661
Commentaire : 5b

• **994.16.2027**

Bibracte, La Croix du Rebout, Nécropole; Unité de fouille :
2027, enclos 64, fossé ouest
Type d'Amphore : *Dressel 1*
Anse : 2 ; Fond : 1 ; Panse : 6
Poids (g) : 746
Commentaire : 2b

• **994.16.2028**

Bibracte, La Croix du Rebout, Nécropole; Unité de fouille :
2028, HS
Type d'Amphore : *Dressel 1*
At inf : 1 ; Fond : 1 ; Epauule : 1 ; Panse : 91
Poids (g) : 4843
Commentaire : 60b

• **994.16.2028**

Bibracte, La Croix du Rebout, Nécropole; Unité de fouille :
2028, HS
Type d'Amphore : *Bétique*
Panse : 2
Poids (g) : 41

• **994.16.2029**

Bibracte, La Croix du Rebout, Nécropole; Unité de fouille :
2029, enclos 16, fossé sud-est
Type d'Amphore : *Dressel 1*
Panse : 12
Poids (g) : 180

• **994.16.2030**

Bibracte, La Croix du Rebout, Nécropole; Unité de fouille :
2030, tombe 41
Type d'Amphore : *Dressel 1*
Anse : 1 ; Panse : 5
Poids (g) : 615

• **994.16.2031**

Bibracte, La Croix du Rebout, Nécropole; Unité de fouille :
2031, enclos 17, tout
Type d'Amphore : *Dressel 1*
Panse : 9
Poids (g) : 526
Commentaire : 2b

• **994.16.2033**

Bibracte, La Croix du Rebout, Nécropole; Unité de fouille :
2033, enclos 16, fossé sud-est
Type d'Amphore : *Dressel 1*
Bord : 1 ; Panse : 78
Poids (g) : 2721

• **994.16.2033**

Bibracte, La Croix du Rebout, Nécropole; Unité de fouille :
2033, enclos 16, fossé sud-est

Type d'Amphore : *Haltern 70*

Anse : 1 ; At sup : 1 ; At inf : 1 ; Panse : 8

Poids (g) : 1180

Commentaire : ech. 32 = anse H70

• **994.16.2036**

Bibracte, La Croix du Rebut, Nécropole; Unité de fouille : 2036, enclos 68, porte sud

Type d'Amphore : *Dressel 1*

Panse : 23

Poids (g) : 701

Commentaire : 2b

• **994.16.2037**

Bibracte, La Croix du Rebut, Nécropole; Unité de fouille : 2037, enclos 61

Type d'Amphore : *Dressel 1*

Bord : 2 ; Anse : 1 ; Panse : 24

Poids (g) : 1060

Commentaire : 2b ; SESTIVS?

• **994.16.2037**

Bibracte, La Croix du Rebut, Nécropole; Unité de fouille : 2037, enclos 61

Type d'Amphore : *Dressel 1*

Bord : 2 ; Anse : 1 ; Panse : 24

Poids (g) : 1034

Commentaire : 2b; ech. 1 = bord timbre SES probable

• **994.16.2038**

Bibracte, La Croix du Rebut, Nécropole; Unité de fouille : 2038, enclos 66, fossé sud, , porte nord

Type d'Amphore : *Dressel 1*

Anse : 1 ; Panse : 65

Poids (g) : 2200

Commentaire : 3b ; 1 anse découpée

• **994.16.2039**

Bibracte, La Croix du Rebut, Nécropole; Unité de fouille : 2039, enclos 61, fossé ouest

Type d'Amphore : *Dressel 1*

Bord : 2 ; Anse : 4 ; At sup : 1 ; Panse : 104

Poids (g) : 4817

Commentaire : 12b

• **994.16.2040**

Bibracte, La Croix du Rebut, Nécropole; Unité de fouille : 2040, tombe 42, enclos 68, fossé nord, porte nord

Type d'Amphore : *Dressel 1*

Panse : 21

Poids (g) : 347

Commentaire : 3b

• **994.16.2041**

Bibracte, La Croix du Rebut, Nécropole; Unité de fouille : 2041, enclos 69, fossé sud-ouest, porte sud

Type d'Amphore : *Dressel 1*

Épau : 1 ; Panse : 24

Poids (g) : 868

Commentaire : 5b

• **994.16.2043**

Bibracte, La Croix du Rebut, Nécropole; Unité de fouille : 2043, dépôt 46, 1 récipient en céramique, 1 récipient en bronze, 4 perles en verre, dans l'enclos 16

Type d'Amphore : *Dressel 1*

Panse : 1

Poids (g) : 74

• **994.16.2044**

Bibracte, La Croix du Rebut, Nécropole; Unité de fouille : 2044, enclos 16, fossé ouest

Type d'Amphore : *Dressel 1*

Anse : 2 ; Fond : 1 ; Panse : 16

Poids (g) : 1623

Commentaire : 7b ; 1 anse b

• **994.16.2102**

Bibracte, La Croix du Rebut, Nécropole; Unité de fouille : 2102, fosse 127

Type d'Amphore : *Dressel 1*

Panse : 3

Poids (g) : 185

Commentaire : 3b

• **994.16.2110**

Bibracte, La Croix du Rebut, Nécropole; Unité de fouille : 2110, fossé K, peut-être un enclos

Type d'Amphore : *Dressel 1*

Panse : 1

Poids (g) : 33

• **994.16.2119**

Bibracte, La Croix du Rebut, Nécropole; Unité de fouille : 2119, non vérifié

Type d'Amphore : *Dressel 1*

Panse : 5

Poids (g) : 185

• **994.16.2121**

Bibracte, La Croix du Rebut, Nécropole; Unité de fouille : 2121, non vérifié

Type d'Amphore : *Dressel 1*

Bord : 1 ; At sup : 1 ; Panse : 1

Poids (g) : 634

Commentaire : panse découpée à l'épau

• **994.16.2123**

Bibracte, La Croix du Rebout, Nécropole; Unité de fouille :
2123, non vérifié
Type d'Amphore : *Dressel 1*
Panse : 3
Poids (g) : 143
Commentaire : 3b

• **994.16.2124**

Bibracte, La Croix du Rebout, Nécropole; Unité de fouille :
2124, non vérifié
Type d'Amphore : *Dressel 1*
Bord : 2 ; *Anse* : 1 ; *Fond* : 1 ; *Panse* : 18
Poids (g) : 2411
Commentaire : pied réemployé en polissoir

• **994.16.2125**

Bibracte, La Croix du Rebout, Nécropole; Unité de fouille :
2125, non vérifié
Type d'Amphore : *Dressel 1*
Bord : 1 ; *Fond* : 1 ; *Panse* : 10
Poids (g) : 1564

• **994.16.3001**

Bibracte, La Croix du Rebout, Nécropole; Unité de fouille :
3001, tombe 1, UF 2
Type d'Amphore : *Dressel 1*
Panse : 4
Poids (g) : 670

• **Chantier 16 HS**

Bibracte, La Croix du Rebout, Nécropole; Unité de fouille :
HS
Type d'Amphore : *Dressel 2/4 italique*
Poids (g) : 30
Commentaire : ech. 22



Inventaire analytique des amphores de PC14 (chantier 34, fouilles de l'Université libre de Bruxelles et de l'université de Bourgogne, 2012-2013)

FABIENNE OLMER

Chargée de recherche, Archéologie des Sociétés Méditerranéennes, CNRS-UMR 5140, Lattes

*Les données ici présentées font l'objet d'une synthèse
dans le rapport intermédiaire 2013 du programme quadriennal de recherche 2013-2016 sur le Mont Beuvray*

- 2012.34.708
Bibracte, PC14, Fouille de l'Université libre de Bruxelles
et de l'Université de Bourgogne ;
Unité de fouille : 708,
Type d'Amphore : D1
Panse : 16
- 2012.34.713
Bibracte, PC14, Fouille de l'Université libre de Bruxelles
et de l'Université de Bourgogne ;
Unité de fouille : 713,
Type d'Amphore : D1
Anse : 6 ; Att inf : 3 ; Epaupe : 3 ; Panse : 146
- 2012.34.713
Bibracte, PC14, Fouille de l'Université libre de Bruxelles
et de l'Université de Bourgogne ;
Unité de fouille : 713,
Type d'Amphore : Bétique
Panse : 2
- 2012.34.713
Bibracte, PC14, Fouille de l'Université libre de Bruxelles
et de l'Université de Bourgogne ;
Unité de fouille : 713,
Type d'Amphore : Lamboglia 2
Att sup : 1
N° d'objet individualisé dans ce lot : B2012-34-714-2
- 2012.34.713
Bibracte, PC14, Fouille de l'Université libre de Bruxelles
et de l'Université de Bourgogne ;
Unité de fouille : 713,
Type d'Amphore : Bétique
Panse : 7
- 2012.34.714
Bibracte, PC14, Fouille de l'Université libre de Bruxelles
et de l'Université de Bourgogne ;
Unité de fouille : 714,
Type d'Amphore : D1
Bord + att sup : 2 ; Att sup : 2 ; Fond : 1 ; Epaupe : 1 ;
Panse : 219
- 2012.34.715
Bibracte, PC14, Fouille de l'Université libre de Bruxelles
et de l'Université de Bourgogne ;
Unité de fouille : 715,
Type d'Amphore : D1
Anse : 14 ; Att sup : 4 ; Epaupe : 4 ; Epaupe + att inf : 2 ;
Panse : 489
N° d'objet individualisé dans ce lot : B2012-34-715-15
(timbre SG) ; 1/2 jeton
- 2012.34.715
Bibracte, PC14, Fouille de l'Université libre de Bruxelles
et de l'Université de Bourgogne ;
Unité de fouille : 715,
Type d'Amphore : Adriatique
Panse : 1
- 2012.34.721
Bibracte, PC14, Fouille de l'Université libre de Bruxelles
et de l'Université de Bourgogne ;
Unité de fouille : 721,
Type d'Amphore : D1
Panse : 6
- 2012.34.722
Bibracte, PC14, Fouille de l'Université libre de Bruxelles
et de l'Université de Bourgogne ;
Unité de fouille : 722,
Type d'Amphore : D1
Anse : 7 ; Att inf : 5 ; Fond interne : 3 ; Epaupe : 2 ; Panse
: 715
- 2012.34.722
Bibracte, PC14, Fouille de l'Université libre de Bruxelles
et de l'Université de Bourgogne ;
Unité de fouille : 722,
Type d'Amphore : D7/11
Panse : 1
- 2012.34.723
Bibracte, PC14, Fouille de l'Université libre de Bruxelles
et de l'Université de Bourgogne ;

Unité de fouille : 723,
Type d'Amphore : D1
Anse : 7 ; Att inf : 1 ; Fond interne : 2 ; Epaule : 3 ; Panse : 152

• 2012.34.724

Bibracte, PC14, Fouille de l'Université libre de Bruxelles et de l'Université de Bourgogne ;
Unité de fouille : 724,
Type d'Amphore : D1
Anse : 43 ; Att sup : 21 ; Att inf : 9 ; Fond : 6 ; Fond interne : 10 ; Epaule : 13 ; Epaule + att inf : 1 ; Panse : 1455

• 2012.34.724

Bibracte, PC14, Fouille de l'Université libre de Bruxelles et de l'Université de Bourgogne ;
Unité de fouille : 724,
Type d'Amphore : Adriatique
Panse : 3

• 2012.34.724

Bibracte, PC14, Fouille de l'Université libre de Bruxelles et de l'Université de Bourgogne ;
Unité de fouille : 724,
Type d'Amphore : indet
Panse : 1

• 2012.34.725

Bibracte, PC14, Fouille de l'Université libre de Bruxelles et de l'Université de Bourgogne ;
Unité de fouille : 725,
Type d'Amphore : D1
Anse : 30 ; Att sup : 10 ; Att inf : 4 ; Fond : 3 ; Fond interne : 5 ; Epaule : 5 ; Panse : 1020

• 2012.34.725

Bibracte, PC14, Fouille de l'Université libre de Bruxelles et de l'Université de Bourgogne ;
Unité de fouille : 725,
Type d'Amphore : D7/11
Panse : 1

• 2012.34.725

Bibracte, PC14, Fouille de l'Université libre de Bruxelles et de l'Université de Bourgogne ;
Unité de fouille : 725,
Type d'Amphore : Adriatique
Panse : 4

• 2012.34.725

Bibracte, PC14, Fouille de l'Université libre de Bruxelles et de l'Université de Bourgogne ;
Unité de fouille : 725,
Type d'Amphore : Lamboglia 2
N° d'objet individualisé dans ce lot : B2012-34-725-18

• 2012.34.726

Bibracte, PC14, Fouille de l'Université libre de Bruxelles et de l'Université de Bourgogne ;
Unité de fouille : 726,
Type d'Amphore : D1
Anse : 12 ; Att inf : 2 ; Epaule : 1 ; Panse : 4

• 2012.34.727

Bibracte, PC14, Fouille de l'Université libre de Bruxelles et de l'Université de Bourgogne ;

Unité de fouille : 727,
Type d'Amphore : D1
Anse : 3 ; Att sup : 2 ; Fond interne : 1 ; Panse : 46

• 2012.34.728

Bibracte, PC14, Fouille de l'Université libre de Bruxelles et de l'Université de Bourgogne ;
Unité de fouille : 728,
Type d'Amphore : D1
Epaule : 1 ; Panse : 90

• 2012.34.729

Bibracte, PC14, Fouille de l'Université libre de Bruxelles et de l'Université de Bourgogne ;
Unité de fouille : 729,
Type d'Amphore : D1
Anse : 11 ; Att sup : 3 ; Fond : 2 ; Fond interne : 6 ; Panse : 1241
N° d'objet individualisé dans ce lot : B2012-34-729-2 (timbre illisible à revoir) ; 2 jetons

• 2012.34.729

Bibracte, PC14, Fouille de l'Université libre de Bruxelles et de l'Université de Bourgogne ;
Unité de fouille : 729,
Type d'Amphore : Bétique
Panse : 1

• 2012.34.730

Bibracte, PC14, Fouille de l'Université libre de Bruxelles et de l'Université de Bourgogne ;
Unité de fouille : 730,
Type d'Amphore : D1
Anse : 11 ; Fond interne : 1 ; Panse : 108

• 2012.34.731

Bibracte, PC14, Fouille de l'Université libre de Bruxelles et de l'Université de Bourgogne ;
Unité de fouille : 731,
Type d'Amphore : D1
Panse : 6

• 2012.34.735

Bibracte, PC14, Fouille de l'Université libre de Bruxelles et de l'Université de Bourgogne ;
Unité de fouille : 735,
Type d'Amphore : D1
Panse : 42

• 2012.34.736

Bibracte, PC14, Fouille de l'Université libre de Bruxelles et de l'Université de Bourgogne ;
Unité de fouille : 736,
Type d'Amphore : D1
Anse : 3 ; Att sup : 2 ; Epaule : 2 ; Panse : 87

• 2012.34.737

Bibracte, PC14, Fouille de l'Université libre de Bruxelles et de l'Université de Bourgogne ;
Unité de fouille : 737,
Type d'Amphore : D1
Panse : 22

• 2012.34.738

Bibracte, PC14, Fouille de l'Université libre de Bruxelles et de l'Université de Bourgogne ;

Unité de fouille : 738,
Type d'Amphore : D1
Anse : 6 ; Att sup : 1 ; Att inf : 1 ; Fond interne : 1 ; Epaule : 1 ; Panse : 528

• 2012.34.740
Bibracte, PC14, Fouille de l'Université libre de Bruxelles et de l'Université de Bourgogne ;
Unité de fouille : 740,
Type d'Amphore : D1
Anse : 1 ; Att sup : 1 ; Epaule : 1 ; Panse : 71

• 2012.34.740
Bibracte, PC14, Fouille de l'Université libre de Bruxelles et de l'Université de Bourgogne ;
Unité de fouille : 740,
Type d'Amphore : D7/11
Panse : 1

• 2012.34.743
Bibracte, PC14, Fouille de l'Université libre de Bruxelles et de l'Université de Bourgogne ;
Unité de fouille : 743,
Type d'Amphore : D1
Panse : 8

• 2012.34.744
Bibracte, PC14, Fouille de l'Université libre de Bruxelles et de l'Université de Bourgogne ;
Unité de fouille : 744,
Type d'Amphore : D1
Anse : 17 ; Att sup : 6 ; Fond : 2 ; Epaule : 2 ; Panse : 593
N° d'objet individualisé dans ce lot : B2012-34-744-9
(timbre = MAS retro)

• 2012.34.744
Bibracte, PC14, Fouille de l'Université libre de Bruxelles et de l'Université de Bourgogne ;
Unité de fouille : 744,
Type d'Amphore : Adriatique
Panse : 3

• 2012.34.745
Bibracte, PC14, Fouille de l'Université libre de Bruxelles et de l'Université de Bourgogne ;
Unité de fouille : 745,
Type d'Amphore : D1
Bord : 1 ; Anse : 1 ; Att inf : 1 ; Panse : 30

• 2012.34.746
Bibracte, PC14, Fouille de l'Université libre de Bruxelles et de l'Université de Bourgogne ;
Unité de fouille : 746,
Type d'Amphore : D1
Bord : 2 ; Anse : 2 ; Fond : 1 ; Panse : 80

• 2012.34.746
Bibracte, PC14, Fouille de l'Université libre de Bruxelles et de l'Université de Bourgogne ;
Unité de fouille : 746,
Type d'Amphore : D2/4 italique
Anse : 1
N° d'objet individualisé dans ce lot : B2013-34-746-1

• 2012.34.747
Bibracte, PC14, Fouille de l'Université libre de Bruxelles et de l'Université de Bourgogne ;
Unité de fouille : 747,
Type d'Amphore : D1
Bord : 6 ; Anse : 7 ; Epaule : 3 ; Panse : 284

• 2012.34.747
Bibracte, PC14, Fouille de l'Université libre de Bruxelles et de l'Université de Bourgogne ;
Unité de fouille : 747,
Type d'Amphore : Adriatique
Panse : 1

• 2012.34.747
Bibracte, PC14, Fouille de l'Université libre de Bruxelles et de l'Université de Bourgogne ;
Unité de fouille : 747,
Type d'Amphore : Adriatique
Panse : 1

• 2012.34.748
Bibracte, PC14, Fouille de l'Université libre de Bruxelles et de l'Université de Bourgogne ;
Unité de fouille : 748,
Type d'Amphore : D1
Bord : 5 ; Anse : 4 ; Fond interne : 1 ; Epaule : 1 ; Panse : 126

• 2012.34.748
Bibracte, PC14, Fouille de l'Université libre de Bruxelles et de l'Université de Bourgogne ;
Unité de fouille : 748,
Type d'Amphore : Adriatique
Panse : 1

• 2012.34.751
Bibracte, PC14, Fouille de l'Université libre de Bruxelles et de l'Université de Bourgogne ;
Unité de fouille : 751,
Type d'Amphore : D1
Panse : 7

• 2012.34.753
Bibracte, PC14, Fouille de l'Université libre de Bruxelles et de l'Université de Bourgogne ;
Unité de fouille : 753,
Type d'Amphore : D1
Bord : 7 ; Anse : 4 ; Att inf : 1 ; Epaule : 1 ; Panse : 231

• 2012.34.754
Bibracte, PC14, Fouille de l'Université libre de Bruxelles et de l'Université de Bourgogne ;
Unité de fouille : 754,
Type d'Amphore : D1
Bord : 3 ; Anse : 1 ; Panse : 45

• 2012.34.755
Bibracte, PC14, Fouille de l'Université libre de Bruxelles et de l'Université de Bourgogne ;
Unité de fouille : 755,
Type d'Amphore : D1
Bord : 10 ; Anse : 30 ; Att sup : 8 ; Att inf : 3 ; Fond : 2 ; Fond interne : 1 ; Epaule : 3 ; Panse : 527

- 2012.34.756
Bibracte, PC14, Fouille de l'Université libre de Bruxelles et de l'Université de Bourgogne ;
Unité de fouille : 756,
Type d'Amphore : D1
Bord : 1 ; Anse : 2 ; Att inf : 3 ; Fond interne : 1 ; Epaule : 1 ; Panse : 27
- 2012.34.757
Bibracte, PC14, Fouille de l'Université libre de Bruxelles et de l'Université de Bourgogne ;
Unité de fouille : 757,
Type d'Amphore : D1
Bord : 1 ; Anse : 2 ; Fond : 1 ; Epaule : 1 ; Panse : 78
- 2012.34.758
Bibracte, PC14, Fouille de l'Université libre de Bruxelles et de l'Université de Bourgogne ;
Unité de fouille : 758,
Type d'Amphore : D1
En cours par Julien Soichet dans le cadre d'un Mémoire de Master
N° d'objet individualisé dans ce lot : B2012-34-758-11 (timbre = PHIL[à revoir) ; B2012-34-758-12 (timbre]AR retro ? à revoir) ; B2012-34-758-13 (timbre ??) ; B2012-34-758-64 (timbre = étoile 8 branches Cosa)
- 2012.34.761
Bibracte, PC14, Fouille de l'Université libre de Bruxelles et de l'Université de Bourgogne ;
Unité de fouille : 761,
Type d'Amphore : D1
Anse : 3 ; Att inf : 1 ; Panse : 5
- 2012.34.762
Bibracte, PC14, Fouille de l'Université libre de Bruxelles et de l'Université de Bourgogne ;
Unité de fouille : 762,
Type d'Amphore : D1
Bord : 143 ; Bord + att sup : 1 ; Anse : 140 ; Att sup : 36 ; Att inf : 16 ; Fond : 5 ; Fond interne : 8 ; Epaule : 38 ; Epaule + att inf : 1 ; Panse : 4026
N° d'objet individualisé dans ce lot : B2012-34-762-04 (timbre = EC ou EG ‡ revoir) ; B2012-34-762-07 (timbre ‡ revoir = PAC retro?) ; B2012-34-762-8 (timbre ‡ 2 lettres [-]F) ; B2012-34-762-9 (timbre illisible ‡ revoir) ; B2012-34-762-17 (timbre illisible ‡ revoir) ; 1 jeton
- 2012.34.762
Bibracte, PC14, Fouille de l'Université libre de Bruxelles et de l'Université de Bourgogne ;
Unité de fouille : 762,
Type d'Amphore : D2/4 italique
Anse : 1
N° d'objet individualisé dans ce lot : B2012-34-762-27
- 2012.34.767
Bibracte, PC14, Fouille de l'Université libre de Bruxelles et de l'Université de Bourgogne ;
Unité de fouille : 767,
Type d'Amphore : D1
Bord : 4 ; Anse : 3 ; Att sup : 1 ; Att inf : 1 ; Fond interne : 1 ; Panse : 112
- 2012.34.768
Bibracte, PC14, Fouille de l'Université libre de Bruxelles et de l'Université de Bourgogne ;
Unité de fouille : 768,
Type d'Amphore : D1
Bord : 15 ; Bord + att sup : 3 ; Anse : 19 ; Att sup : 6 ; Att inf : 2 ; Fond : 3 ; Fond interne : 4 ; Epaule : 3 ; Panse : 454
Commentaire : 1 fond interne retravaillé
- 2012.34.769
Bibracte, PC14, Fouille de l'Université libre de Bruxelles et de l'Université de Bourgogne ;
Unité de fouille : 769,
Type d'Amphore : D1
Bord : 7 ; Anse : 4 ; Att sup : 2 ; Fond interne : 1 ; Epaule : 2 ; Panse : 130
- 2012.34.770
Bibracte, PC14, Fouille de l'Université libre de Bruxelles et de l'Université de Bourgogne ;
Unité de fouille : 770,
Type d'Amphore : D1
Bord : 5 ; Bord + att sup : 1 ; Anse : 12 ; Att sup : 3 ; Att inf : 2 ; Epaule : 2 ; Panse : 159
- 2012.34.770
Bibracte, PC14, Fouille de l'Université libre de Bruxelles et de l'Université de Bourgogne ;
Unité de fouille : 770,
Type d'Amphore : D2/4 italique
Bord : 1
N° d'objet individualisé dans ce lot : B2012-34-770-1
- 2012.34.771
Bibracte, PC14, Fouille de l'Université libre de Bruxelles et de l'Université de Bourgogne ;
Unité de fouille : 771,
Type d'Amphore : D1
Bord : 1 ; Panse : 4
- 2012.34.772
Bibracte, PC14, Fouille de l'Université libre de Bruxelles et de l'Université de Bourgogne ;
Unité de fouille : 772,
Type d'Amphore : D1
En cours par Julien Soichet dans le cadre d'un mémoire de Master
N° d'objet individualisé dans ce lot : B2012-34-772-23 (timbre = CE)
- 2012.34.773
Bibracte, PC14, Fouille de l'Université libre de Bruxelles et de l'Université de Bourgogne ;
Unité de fouille : 773,
Type d'Amphore : D1
Bord : 9 ; Anse : 12 ; Att sup : 2 ; Epaule : 3 ; Epaule + att inf : 1 ; Panse : 454
- 2012.34.776
Bibracte, PC14, Fouille de l'Université libre de Bruxelles et de l'Université de Bourgogne ;
Unité de fouille : 776,
Type d'Amphore : D1
Bord : 2 ; Att inf : 1 ; Panse : 16

- 2012.34.778
Bibracte, PC14, Fouille de l'Université libre de Bruxelles et de l'Université de Bourgogne ;
Unité de fouille : 778,
Type d'Amphore : D1
Bord : 7 ; Anse : 2 ; Att sup : 1 ; Panse : 97
N° d'objet individualisé dans ce lot : B2012-34-778-1 (timbre illisible à revoir)
- 2012.34.779
Bibracte, PC14, Fouille de l'Université libre de Bruxelles et de l'Université de Bourgogne ;
Unité de fouille : 779,
Type d'Amphore : D1
Bord : 17 ; Anse : 16 ; Att sup : 11 ; Att inf : 7 ; Fond : 2 ; Fond interne : 6 ; Epaule : 6 ; Epaule + att inf : 1 ; Panse : 554
N° d'objet individualisé dans ce lot : B2012-34-779-8 (timbre MD probable à revoir) ; B2012-34-779-9 (timbre C.SEX) ; B2012-34-779-10 (timbre = SM probable à revoir)
- 2012.34.779
Bibracte, PC14, Fouille de l'Université libre de Bruxelles et de l'Université de Bourgogne ;
Unité de fouille : 779,
Type d'Amphore : Tripotaine 1A
Anse : 1
N° d'objet individualisé dans ce lot : B2012-34-779-38
- 2012.34.779
Bibracte, PC14, Fouille de l'Université libre de Bruxelles et de l'Université de Bourgogne ;
Unité de fouille : 779,
Type d'Amphore : D26
Anse : 1
N° d'objet individualisé dans ce lot : B2012-34-779-39
- 2012.34.779
Bibracte, PC14, Fouille de l'Université libre de Bruxelles et de l'Université de Bourgogne ;
Unité de fouille : 779,
Type d'Amphore : D2/4 italique
Panse : 1
- 2012.34.779
Bibracte, PC14, Fouille de l'Université libre de Bruxelles et de l'Université de Bourgogne ;
Unité de fouille : 779,
Type d'Amphore : Adriatique
Anse : 1 ; Epaule : 1 ; Panse : 1
N° d'objet individualisé dans ce lot : B2012-34-779-40
- 2012.34.779
Bibracte, PC14, Fouille de l'Université libre de Bruxelles et de l'Université de Bourgogne ;
Unité de fouille : 779,
Type d'Amphore : Lamboglia
Bord : 2
N° d'objet individualisé dans ce lot : B2012-34-779-41 (ech.20) et B2012-34-779-42 (ech.21)
- 2012.34.780
Bibracte, PC14, Fouille de l'Université libre de Bruxelles et de l'Université de Bourgogne ;
Unité de fouille : 780,
Type d'Amphore : D1
Bord : 2 ; Epaule : 1 ; Panse : 76
- 2012.34.781
Bibracte, PC14, Fouille de l'Université libre de Bruxelles et de l'Université de Bourgogne ;
Unité de fouille : 781,
Type d'Amphore : D1
Bord : 1 ; Anse : 2 ; Epaule : 1 ; Panse : 26
N° d'objet individualisé dans ce lot : B2012-34-781-1 (timbre = 2 lettres illisibles à revoir)
- 2012.34.782
Bibracte, PC14, Fouille de l'Université libre de Bruxelles et de l'Université de Bourgogne ;
Unité de fouille : 782,
Type d'Amphore : D1
Bord : 1 ; Panse : 154
N° d'objet individualisé dans ce lot : B2012-34-782-9 (timbre = palme de Cosa probable)
- 2012.34.786
Bibracte, PC14, Fouille de l'Université libre de Bruxelles et de l'Université de Bourgogne ;
Unité de fouille : 786,
Type d'Amphore : D1
Anse : 1 ; Panse : 168
- 2012.34.787
Bibracte, PC14, Fouille de l'Université libre de Bruxelles et de l'Université de Bourgogne ;
Unité de fouille : 787,
Type d'Amphore : D1
Panse : 78
- 2012.34.794
Bibracte, PC14, Fouille de l'Université libre de Bruxelles et de l'Université de Bourgogne ;
Unité de fouille : 794,
Type d'Amphore : D1
Bord : 1 ; Anse : 2
- 2012.34.801
Bibracte, PC14, Fouille de l'Université libre de Bruxelles et de l'Université de Bourgogne ;
Unité de fouille : 801,
Type d'Amphore : D1
Bord : 1 ; Panse : 2
N° d'objet individualisé dans ce lot : B2012-34-801-1 (timbre = D.B)
- 2013.34.808
Bibracte, PC14, Fouille de l'Université libre de Bruxelles et de l'Université de Bourgogne ;
Unité de fouille : 808,
Type d'Amphore : D7/11
Panse : 1
- 2013.34.808
Bibracte, PC14, Fouille de l'Université libre de Bruxelles et de l'Université de Bourgogne ;
Unité de fouille : 808,
Type d'Amphore : Adriatique
Panse : 1
- 2013.34.808
Bibracte, PC14, Fouille de l'Université libre de Bruxelles et de l'Université de Bourgogne ;
Unité de fouille : 808,
Type d'Amphore : D2/4 Italique
Panse : 1

- 2013.34.808
Bibracte, PC14, Fouille de l'Université libre de Bruxelles et de l'Université de Bourgogne ;
Unité de fouille : 808,
Type d'Amphore : D1
Bord : 6 ; Anse : 16 ; Att sup : 3 ; Att inf : 3 ; Fond : 1 ;
Epaule : 2 ; Epaule + att inf : 1 ; Panse : 360
- 2013.34.809
Bibracte, PC14, Fouille de l'Université libre de Bruxelles et de l'Université de Bourgogne ;
Unité de fouille : 809,
Type d'Amphore : Rhodienne
Anse : 1
- 2013.34.809
Bibracte, PC14, Fouille de l'Université libre de Bruxelles et de l'Université de Bourgogne ;
Unité de fouille : 809,
Type d'Amphore : D1
Bord : 1 ; Anse : 1 ; Epaule : 1 ; Panse : 11
- 2013.34.809
Bibracte, PC14, Fouille de l'Université libre de Bruxelles et de l'Université de Bourgogne ;
Unité de fouille : 809,
Type d'Amphore : Lamboglia 2
Anse : 1
- 2013.34.810
Bibracte, PC14, Fouille de l'Université libre de Bruxelles et de l'Université de Bourgogne ;
Unité de fouille : 810,
Type d'Amphore : D1
Bord : 5 ; Anse : 6 ; Att sup : 2 ; Att inf : 1 ; Fond : 1 ; Fond interne : 4 ; Epaule : 3 ; Epaule + att inf : 1 ; Panse : 267
N° d'objet individualisé dans ce lot : B2013-34-810-1 (bas d'anse = timbre RD)
- 2013.34.810
Bibracte, PC14, Fouille de l'Université libre de Bruxelles et de l'Université de Bourgogne ;
Unité de fouille : 810,
Type d'Amphore : indet
Panse : 2
- 2013.34.811
Bibracte, PC14, Fouille de l'Université libre de Bruxelles et de l'Université de Bourgogne ;
Unité de fouille : 811,
Type d'Amphore : D7/11
Panse : 2
Commentaire : tessons différents
- 2013.34.811
Bibracte, PC14, Fouille de l'Université libre de Bruxelles et de l'Université de Bourgogne ;
Unité de fouille : 811,
Type d'Amphore : indet
Panse : 1
- 2013.34.811
Bibracte, PC14, Fouille de l'Université libre de Bruxelles et de l'Université de Bourgogne ;
Unité de fouille : 811,
Type d'Amphore : Adriatique
Anse : 2 ; Att inf : 1 ; Panse : 11
Commentaire : tessons différents
- 2013.34.811
Bibracte, PC14, Fouille de l'Université libre de Bruxelles et de l'Université de Bourgogne ;
Unité de fouille : 811,
Type d'Amphore : D1
Bord : 11 ; Anse : 8 ; Att sup : 2 ; Fond : 1 ; Fond interne : 1 ; Epaule : 4 ; Panse : 546
- 2013.34.812
Bibracte, PC14, Fouille de l'Université libre de Bruxelles et de l'Université de Bourgogne ;
Unité de fouille : 812,
Type d'Amphore : Adriatique
Panse : 1
- 2013.34.812
Bibracte, PC14, Fouille de l'Université libre de Bruxelles et de l'Université de Bourgogne ;
Unité de fouille : 812,
Type d'Amphore : D1
Bord : 19 ; Anse : 18 ; Att sup : 4 ; Att inf : 3 ; Fond interne : 1 ; Epaule : 9 ; Epaule + att inf : 1 ; Panse : 751
N° d'objet individualisé dans ce lot : B2013-34-812-9 (prototype 1340 = ech.20) ; B2013-34-812-4 (épaule + att inf = timbre MF)
- 2013.34.813
Bibracte, PC14, Fouille de l'Université libre de Bruxelles et de l'Université de Bourgogne ;
Unité de fouille : 813,
Type d'Amphore : D7/11
Panse : 1
- 2013.34.813
Bibracte, PC14, Fouille de l'Université libre de Bruxelles et de l'Université de Bourgogne ;
Unité de fouille : 813,
Type d'Amphore : D1
Bord : 34 ; Bord + att sup : 4 ; Anse : 78 ; Att sup : 12 ; Fond : 2 ; Fond interne : 1 ; Epaule : 9 ; Epaule + att inf : 5 ; Panse : 697
Commentaire : 1 jeton D1
N° d'objet individualisé dans ce lot : B2013-34-213-6 (timbre sur bord = ADA) ; B2013-34-813-16 (prototype 1310 = ech. 18) ; B2013-34-813-17 (prototype 1290 = ech.21) ; B2013-34-813-18 (prototype 1300 = ech.22) ;
- 2013.34.813
Bibracte, PC14, Fouille de l'Université libre de Bruxelles et de l'Université de Bourgogne ;
Unité de fouille : 813,
Type d'Amphore : Adriatique
Panse : 1
- 2013.34.815
Bibracte, PC14, Fouille de l'Université libre de Bruxelles et de l'Université de Bourgogne ;
Unité de fouille : 815,
Type d'Amphore : D1
Panse : 14
- 2013.34.816
Bibracte, PC14, Fouille de l'Université libre de Bruxelles et de l'Université de Bourgogne ;
Unité de fouille : 816,
Type d'Amphore : Tarraconaise
Epaule + att inf : 1 ;

- 2013.34.816
Bibracte, PC14, Fouille de l'Université libre de Bruxelles et de l'Université de Bourgogne ;
Unité de fouille : 816,
Type d'Amphore : D1
Bord : 10 ; Anse : 4 ; Att sup : 4 ; Att inf : 2 ; Fond : 2 ;
Fond interne : 1 ; Epaule : 4 ; Epaule + att inf : 1 ; Panse : 100
Commentaire : trace de découpe sur pied
N° d'objet individualisé dans ce lot : B2013-34-816-18 (prototype 1320 = ech.19)
- 2013.34.817
Bibracte, PC14, Fouille de l'Université libre de Bruxelles et de l'Université de Bourgogne ;
Unité de fouille : 817,
Type d'Amphore : D1
Bord : 3 ; Anse : 3 ; Att sup : 3 ; Epaule + att inf : 1 ; Panse : 77
- 2013.34.818
Bibracte, PC14, Fouille de l'Université libre de Bruxelles et de l'Université de Bourgogne ;
Unité de fouille : 818,
Type d'Amphore : D1
Anse : 2 ; Panse : 49
- 2013.34.819
Bibracte, PC14, Fouille de l'Université libre de Bruxelles et de l'Université de Bourgogne ;
Unité de fouille : 819,
Type d'Amphore : D1 Tarraconaise
Att inf : 1
- 2013.34.819
Bibracte, PC14, Fouille de l'Université libre de Bruxelles et de l'Université de Bourgogne ;
Unité de fouille : 819,
Type d'Amphore : D1
Bord : 16 ; Anse : 4 ; Fond : 1 ; Epaule : 2 ; Panse : 114
- 2013.34.823
Bibracte, PC14, Fouille de l'Université libre de Bruxelles et de l'Université de Bourgogne ;
Unité de fouille : 823,
Type d'Amphore : D1
Panse : 10
Commentaire : brûlés
- 2013.34.824
Bibracte, PC14, Fouille de l'Université libre de Bruxelles et de l'Université de Bourgogne ;
Unité de fouille : 824,
Type d'Amphore : D1
Panse : 8
Commentaire : brûlés
- 2013.34.825
Bibracte, PC14, Fouille de l'Université libre de Bruxelles et de l'Université de Bourgogne ;
Unité de fouille : 825,
Type d'Amphore : D1
Bord : 1 ; Anse : 2 ; Panse : 19
- 2013.34.826
Bibracte, PC14, Fouille de l'Université libre de Bruxelles et de l'Université de Bourgogne ;
Unité de fouille : 826,
Type d'Amphore : Pascual 1
Fond : 1
Commentaire : pâte rouge
- 2013.34.826
Bibracte, PC14, Fouille de l'Université libre de Bruxelles et de l'Université de Bourgogne ;
Unité de fouille : 826,
Type d'Amphore : D1
Bord : 6 ; Anse : 6 ; Att sup : 2 ; Fond interne : 1 ; Epaule : 3 ; Epaule + att inf : 3 ; Panse : 93
N° d'objet individualisé dans ce lot : B2013-34-826-2 (prototype 1330) avec timbre AL[EX]A
- 2013.34.826
Bibracte, PC14, Fouille de l'Université libre de Bruxelles et de l'Université de Bourgogne ;
Unité de fouille : 826,
Type d'Amphore : Rhodienne
Anse : 1
- 2013.34.827
Bibracte, PC14, Fouille de l'Université libre de Bruxelles et de l'Université de Bourgogne ;
Unité de fouille : 827,
Type d'Amphore : D1
Panse : 31
- 2013.34.828
Bibracte, PC14, Fouille de l'Université libre de Bruxelles et de l'Université de Bourgogne ;
Unité de fouille : 828,
Type d'Amphore : D1
Anse : 1 ; Panse : 10
- 2013.34.830
Bibracte, PC14, Fouille de l'Université libre de Bruxelles et de l'Université de Bourgogne ;
Unité de fouille : 830,
Type d'Amphore : D1
Bord : 1
- 2013.34.831
Bibracte, PC14, Fouille de l'Université libre de Bruxelles et de l'Université de Bourgogne ;
Unité de fouille : 831,
Type d'Amphore : D1
Panse : 10
- 2013.34.833
Bibracte, PC14, Fouille de l'Université libre de Bruxelles et de l'Université de Bourgogne ;
Unité de fouille : 833,
Type d'Amphore : D1 Tarraconaise
Bord : 2

- 2013.34.833
Bibracte, PC14, Fouille de l'Université libre de Bruxelles et de l'Université de Bourgogne ;
Unité de fouille : 833,
Type d'Amphore : D1
Bord : 21 ; Anse : 20 ; Att sup : 8 ; Att inf : 4 ; Fond : 4 ;
Fond interne : 5 ; Epaule : 19 ; Epaule + att inf : 2 ; Panse : 753
N° d'objet individualisé dans ce lot : B2013-34-833-2 (bord avec timbre = MAC) ; B2013-34-833-3 (bord avec timbre = ancre)
- 2013.34.835
Bibracte, PC14, Fouille de l'Université libre de Bruxelles et de l'Université de Bourgogne ;
Unité de fouille : 835,
Type d'Amphore : D1
Panse : 4
- 2013.34.836
Bibracte, PC14, Fouille de l'Université libre de Bruxelles et de l'Université de Bourgogne ;
Unité de fouille : 836,
Type d'Amphore : D1
Bord : 5 ; Anse : 2 ; Att inf : 1 ; Fond : 1 ; Fond interne : 2 ;
Epaule : 5 ; Panse : 57
- 2013.34.837
Bibracte, PC14, Fouille de l'Université libre de Bruxelles et de l'Université de Bourgogne ;
Unité de fouille : 837,
Type d'Amphore : D1
Bord : 5 ; Bord + att sup : 1 ; Anse : 3 ; Att sup : 4 ; Fond interne : 1 ; Epaule : 1 ; Panse : 104
Commentaire : 1 panse brûlée
- 2013.34.841
Bibracte, PC14, Fouille de l'Université libre de Bruxelles et de l'Université de Bourgogne ;
Unité de fouille : 841,
Type d'Amphore : Haltern 70? Bétique
Panse : 1
- 2013.34.841
Bibracte, PC14, Fouille de l'Université libre de Bruxelles et de l'Université de Bourgogne ;
Unité de fouille : 841,
Type d'Amphore : D1
Bord : 4 ; Anse : 7 ; Att sup : 2 ; Fond : 1 ; Fond interne : 6 ;
Epaule : 6 ; Panse : 128
- 2013.34.843
Bibracte, PC14, Fouille de l'Université libre de Bruxelles et de l'Université de Bourgogne ;
Unité de fouille : 843,
Type d'Amphore : D1
Bord : 1
N° d'objet individualisé dans ce lot : B2013-34-843-1 (bord avec timbre = RH)
- 2013.34.844
Bibracte, PC14, Fouille de l'Université libre de Bruxelles et de l'Université de Bourgogne ;
Unité de fouille : 844,
Type d'Amphore : indet
Panse : 1
- 2013.34.844
Bibracte, PC14, Fouille de l'Université libre de Bruxelles et de l'Université de Bourgogne ;
Unité de fouille : 844,
Type d'Amphore : D2/4 Italique
Anse : 1 ; Epaule : 1 ; Panse : 4
N° d'objet individualisé dans ce lot : B2013-34-844-5 (anse)
- 2013.34.844
Bibracte, PC14, Fouille de l'Université libre de Bruxelles et de l'Université de Bourgogne ;
Unité de fouille : 844,
Type d'Amphore : D1
Bord : 38 ; Bord + att sup : 1 ; Anse : 46 ; Att sup : 6 ; Att inf : 1 ; Fond : 1 ; Fond interne : 4 ; Epaule : 6 ; Epaule + att inf : 1 ; Panse : 491
Commentaire : 1 jeton D1
N° d'objet individualisé dans ce lot : B2013-34-844-6 (prototype 304 = ech.33) ; B2013-34-844-7 (prototype 1360 = ech.34)
- 2013.34.845
Bibracte, PC14, Fouille de l'Université libre de Bruxelles et de l'Université de Bourgogne ;
Unité de fouille : 845,
Type d'Amphore : D1
Panse : 78
- 2013.34.846
Bibracte, PC14, Fouille de l'Université libre de Bruxelles et de l'Université de Bourgogne ;
Unité de fouille : 846,
Type d'Amphore : D1
Panse : 25
- 2013.34.848
Bibracte, PC14, Fouille de l'Université libre de Bruxelles et de l'Université de Bourgogne ;
Unité de fouille : 848,
Type d'Amphore : Adriatique
Anse : 1
- 2013.34.848
Bibracte, PC14, Fouille de l'Université libre de Bruxelles et de l'Université de Bourgogne ;
Unité de fouille : 848,
Type d'Amphore : D1
Bord : 6 ; Anse : 3 ; Att sup : 2 ; Att inf : 1 ; Fond interne : 1 ;
Epaule : 1 ; Epaule + att inf : 1 ; Panse : 134
Commentaire : 1 anse gravée (B2013-34-848-6) ; 1 jeton D1
- 2013.34.849
Bibracte, PC14, Fouille de l'Université libre de Bruxelles et de l'Université de Bourgogne ;
Unité de fouille : 849,
Type d'Amphore : D1
Bord : 1 ; Anse : 9 ; Att sup : 1 ; Epaule : 1 ; Epaule + att inf : 1 ; Panse : 1
- 2013.34.850
Bibracte, PC14, Fouille de l'Université libre de Bruxelles et de l'Université de Bourgogne ;
Unité de fouille : 850,
Type d'Amphore : D1
Panse : 10

- 2013.34.851
Bibracte, PC14, Fouille de l'Université libre de Bruxelles et de l'Université de Bourgogne ;
Unité de fouille : 851,
Type d'Amphore : D1
Panse : 5
- 2013.34.852
Bibracte, PC14, Fouille de l'Université libre de Bruxelles et de l'Université de Bourgogne ;
Unité de fouille : 852,
Type d'Amphore : Adriatique
Panse : 1
- 2013.34.852
Bibracte, PC14, Fouille de l'Université libre de Bruxelles et de l'Université de Bourgogne ;
Unité de fouille : 852,
Type d'Amphore : Tarraconaise
Panse : 1
- 2013.34.852
Bibracte, PC14, Fouille de l'Université libre de Bruxelles et de l'Université de Bourgogne ;
Unité de fouille : 852,
Type d'Amphore : D1
Panse : 15
- 2013.34.853
Bibracte, PC14, Fouille de l'Université libre de Bruxelles et de l'Université de Bourgogne ;
Unité de fouille : 853,
Type d'Amphore : D1
Panse : 5
- 2013.34.854
Bibracte, PC14, Fouille de l'Université libre de Bruxelles et de l'Université de Bourgogne ;
Unité de fouille : 854,
Type d'Amphore : D1
Panse : 73
- 2013.34.855
Bibracte, PC14, Fouille de l'Université libre de Bruxelles et de l'Université de Bourgogne ;
Unité de fouille : 855,
Type d'Amphore : D1
Panse : 13
- 2013.34.857
Bibracte, PC14, Fouille de l'Université libre de Bruxelles et de l'Université de Bourgogne ;
Unité de fouille : 857,
Type d'Amphore : Adriatique
Panse : 1
- 2013.34.857
Bibracte, PC14, Fouille de l'Université libre de Bruxelles et de l'Université de Bourgogne ;
Unité de fouille : 857,
Type d'Amphore : D1
Bord : 10 ; Anse : 13 ; Att sup : 1 ; Att inf : 2 ; Fond interne : 2 ; Epaupe : 5 ; Panse : 286
N° d'objet individualisé dans ce lot : B2013-34-857-14
(timbre bas d'anse = XD)
- 2013.34.859
Bibracte, PC14, Fouille de l'Université libre de Bruxelles et de l'Université de Bourgogne ;
Unité de fouille : 859,
Type d'Amphore : D7/11
Panse : 15
- 2013.34.859
Bibracte, PC14, Fouille de l'Université libre de Bruxelles et de l'Université de Bourgogne ;
Unité de fouille : 859,
Type d'Amphore : D1
Panse : 26
Commentaire : 1 panse brûlée
- 2013.34.859
Bibracte, PC14, Fouille de l'Université libre de Bruxelles et de l'Université de Bourgogne ;
Unité de fouille : 859,
Type d'Amphore : Adriatique
Panse : 74
- 2013.34.862
Bibracte, PC14, Fouille de l'Université libre de Bruxelles et de l'Université de Bourgogne ;
Unité de fouille : 862,
Type d'Amphore : D1
Panse : 8
- 2013.34.864
Bibracte, PC14, Fouille de l'Université libre de Bruxelles et de l'Université de Bourgogne ;
Unité de fouille : 864,
Type d'Amphore : D1
Bord : 2 ; Anse : 2 ; Att sup : 2 ; Panse : 33
- 2013.34.864
Bibracte, PC14, Fouille de l'Université libre de Bruxelles et de l'Université de Bourgogne ;
Unité de fouille : 864,
Type d'Amphore : Adriatique
Panse : 5
- 2013.34.865
Bibracte, PC14, Fouille de l'Université libre de Bruxelles et de l'Université de Bourgogne ;
Unité de fouille : 865,
Type d'Amphore : D1
Bord : 8 ; Anse : 11 ; Att sup : 1 ; Att inf : 3 ; Fond interne : 4 ; Epaupe : 3 ; Panse : 262
N° d'objet individualisé dans ce lot : B2013-34-865-2
(timbre bord = HERM[-])
- 2013.34.865
Bibracte, PC14, Fouille de l'Université libre de Bruxelles et de l'Université de Bourgogne ;
Unité de fouille : 865,
Type d'Amphore : Tarraconaise
Panse : 2

- 2013.34.866
Bibracte, PC14, Fouille de l'Université libre de Bruxelles et de l'Université de Bourgogne ;
Unité de fouille : 866,
Type d'Amphore : D1
Bord + att sup : 1 ; Anse : 2 ; Att sup : 1 ; Att inf : 1 ;
Epaule : 1 ; Panse : 102
Commentaire : 1 panse brûlée
N° d'objet individualisé dans ce lot : B2013-34-866-16 (prototype 1350)
- 2013.34.866
Bibracte, PC14, Fouille de l'Université libre de Bruxelles et de l'Université de Bourgogne ;
Unité de fouille : 866,
Type d'Amphore : D2/4 Orientale
Anse : 3
N° d'objet individualisé dans ce lot : B2013-34-866-17
- 2013.34.867
Bibracte, PC14, Fouille de l'Université libre de Bruxelles et de l'Université de Bourgogne ;
Unité de fouille : 867,
Type d'Amphore : Adriatique
Panse : 1
- 2013.34.867
Bibracte, PC14, Fouille de l'Université libre de Bruxelles et de l'Université de Bourgogne ;
Unité de fouille : 867,
Type d'Amphore : D1
Bord : 1 ; Anse : 1 ; Panse : 19
- 2013.34.868
Bibracte, PC14, Fouille de l'Université libre de Bruxelles et de l'Université de Bourgogne ;
Unité de fouille : 868,
Type d'Amphore : Bétique
Panse : 1
- 2013.34.868
Bibracte, PC14, Fouille de l'Université libre de Bruxelles et de l'Université de Bourgogne ;
Unité de fouille : 868,
Type d'Amphore : Tarraconaise
Panse : 3
- 2013.34.868
Bibracte, PC14, Fouille de l'Université libre de Bruxelles et de l'Université de Bourgogne ;
Unité de fouille : 868,
Type d'Amphore : D1
Bord : 1
- 2013.34.869
Bibracte, PC14, Fouille de l'Université libre de Bruxelles et de l'Université de Bourgogne ;
Unité de fouille : 869,
Type d'Amphore : D7/11
Panse : 1
- 2013.34.869
Bibracte, PC14, Fouille de l'Université libre de Bruxelles et de l'Université de Bourgogne ;
Unité de fouille : 869,
Type d'Amphore : D1
Bord : 1 ; Panse : 7
Commentaire : 1 panse brûlée
- 2013.34.871
Bibracte, PC14, Fouille de l'Université libre de Bruxelles et de l'Université de Bourgogne ;
Unité de fouille : 871,
Type d'Amphore : D2/4 Cos
Epaule + att inf : 1
N° d'objet individualisé dans ce lot : B2013-34-871-3
- 2013.34.871
Bibracte, PC14, Fouille de l'Université libre de Bruxelles et de l'Université de Bourgogne ;
Unité de fouille : 871,
Type d'Amphore : Adriatique
Panse : 4
- 2013.34.871
Bibracte, PC14, Fouille de l'Université libre de Bruxelles et de l'Université de Bourgogne ;
Unité de fouille : 871,
Type d'Amphore : D1
Bord : 2 ; Anse : 5 ; Panse : 40
N° d'objet individualisé dans ce lot : B2013-34-871-1 (timbre bord = SE[L] retro)
- 2013.34.872
Bibracte, PC14, Fouille de l'Université libre de Bruxelles et de l'Université de Bourgogne ;
Unité de fouille : 872,
Type d'Amphore : D1
Fond interne : 1 ; Panse : 17
- 2013.34.873
Bibracte, PC14, Fouille de l'Université libre de Bruxelles et de l'Université de Bourgogne ;
Unité de fouille : 873,
Type d'Amphore : D1
Anse : 1 ; Fond interne : 1 ; Panse : 25
- 2013.34.876
Bibracte, PC14, Fouille de l'Université libre de Bruxelles et de l'Université de Bourgogne ;
Unité de fouille : 876,
Type d'Amphore : Rhodienne
Anse : 1
N° d'objet individualisé dans ce lot : B2013-34-876-28
- 2013.34.876
Bibracte, PC14, Fouille de l'Université libre de Bruxelles et de l'Université de Bourgogne ;
Unité de fouille : 876,
Type d'Amphore : Pascual 1
Anse : 1
N° d'objet individualisé dans ce lot : B2013-34-876-29
- 2013.34.876
Bibracte, PC14, Fouille de l'Université libre de Bruxelles et de l'Université de Bourgogne ;
Unité de fouille : 876,
Type d'Amphore : Adriatique
Panse : 3
- 2013.34.876
Bibracte, PC14, Fouille de l'Université libre de Bruxelles et de l'Université de Bourgogne ;
Unité de fouille : 876,
Type d'Amphore : D1

Bord : 22 ; Bord + att sup : 2 ; Anse : 36 ; Att sup : 4 ;
Fond : 2 ; Fond interne : 1 ; Epauule : 11 ; Panse : 325
N° d'objet individualisé dans ce lot : B2013-34-876-30
(prototypage 1400)

• 2013.34.876

Bibracte, PC14, Fouille de l'Université libre de Bruxelles
et de l'Université de Bourgogne ;
Unité de fouille : 876,
Type d'Amphore : indet

• 2013.34.878

Bibracte, PC14, Fouille de l'Université libre de Bruxelles
et de l'Université de Bourgogne ;
Unité de fouille : 878,
Type d'Amphore : D1
Bord : 3 ; Panse : 9

• 2013.34.878

Bibracte, PC14, Fouille de l'Université libre de Bruxelles
et de l'Université de Bourgogne ;
Unité de fouille : 878,
Type d'Amphore : Adriatique
Panse : 1

• 2013.34.879

Bibracte, PC14, Fouille de l'Université libre de Bruxelles
et de l'Université de Bourgogne ;
Unité de fouille : 879,
Type d'Amphore : D1
Bord : 1 ; Att inf : 1 ; Fond interne : 1 ; Epauule + att inf : 1 ;
Panse : 17

• 2013.34.879

Bibracte, PC14, Fouille de l'Université libre de Bruxelles
et de l'Université de Bourgogne ;
Unité de fouille : 879,
Type d'Amphore : Adriatique
Panse : 47

• 2013.34.881

Bibracte, PC14, Fouille de l'Université libre de Bruxelles
et de l'Université de Bourgogne ;
Unité de fouille : 881,
Type d'Amphore : D1
Panse : 1

• 2013.34.882

Bibracte, PC14, Fouille de l'Université libre de Bruxelles
et de l'Université de Bourgogne ;
Unité de fouille : 882,
Type d'Amphore : D1
Panse : 4

• 2013.34.883

Bibracte, PC14, Fouille de l'Université libre de Bruxelles
et de l'Université de Bourgogne ;
Unité de fouille : 883,
Type d'Amphore : D1
Bord : 17 ; Anse : 28 ; Att sup : 11 ; Att inf : 5 ; Fond : 3 ;
Fond interne : 5 ; Epauule : 5 ; Epauule + att inf : 1 ; Panse
: 245

N° d'objet individualisé dans ce lot : B2013-34-883-5
(timbre palme) ; B2013-34-883-7 (timbre bord = OR[P]
retro) ; B2013-34-883-6 (timbre bord = REV[; B2013-34-
883-8 (timbre bas anse = AN) ; B2013-34-883-9 (timbre
bas anse = EG)

• 2013.34.885

Bibracte, PC14, Fouille de l'Université libre de Bruxelles
et de l'Université de Bourgogne ;
Unité de fouille : 885,
Type d'Amphore : D1
Bord : 1 ; Anse : 1 ; Panse : 4

• 2013.34.887

Bibracte, PC14, Fouille de l'Université libre de Bruxelles
et de l'Université de Bourgogne ;
Unité de fouille : 887,
Type d'Amphore : D1
Bord : 3 ; Anse : 8 ; Att sup : 2 ; Att inf : 2 ; Epauule : 2 ;
Epauule + att inf : 1 ; Panse : 151
N° d'objet individualisé dans ce lot : B2013-34-887-1
(timbre bord = SEL retro)

• 2013.34.888

Bibracte, PC14, Fouille de l'Université libre de Bruxelles
et de l'Université de Bourgogne ;
Unité de fouille : 888,
Type d'Amphore : D1
Panse : 1

• 2013.34.889

Bibracte, PC14, Fouille de l'Université libre de Bruxelles
et de l'Université de Bourgogne ;
Unité de fouille : 889,
Type d'Amphore : D2/4 Italique
Epauule : 1
N° d'objet individualisé dans ce lot : B2013-34-889-6

• 2013.34.889

Bibracte, PC14, Fouille de l'Université libre de Bruxelles
et de l'Université de Bourgogne ;
Unité de fouille : 889,
Type d'Amphore : D1
Anse : 1 ; Panse : 52

• 2013.34.891

Bibracte, PC14, Fouille de l'Université libre de Bruxelles
et de l'Université de Bourgogne ;
Unité de fouille : 891,
Type d'Amphore : D1
Bord : 3 ; Anse : 3 ; Fond : 1 ; Epauule : 2 ; Panse : 318

• 2013.34.892

Bibracte, PC14, Fouille de l'Université libre de Bruxelles
et de l'Université de Bourgogne ;
Unité de fouille : 892,
Type d'Amphore : D1
Bord : 1

• 2013.34.894

Bibracte, PC14, Fouille de l'Université libre de Bruxelles
et de l'Université de Bourgogne ;
Unité de fouille : 894,
Type d'Amphore : Bétique
Panse : 7

- 2013.34.894
Bibracte, PC14, Fouille de l'Université libre de Bruxelles et de l'Université de Bourgogne ;
Unité de fouille : 894,
Type d'Amphore : D1
Bord : 4 ; Anse : 2 ; Att inf : 1 ; Fond interne : 1 ; Epaule : 3 ; Panse : 33
N° d'objet individualisé dans ce lot : B2013-34-894-5 (timbre bas anse = EE)
- 2013.34.894
Bibracte, PC14, Fouille de l'Université libre de Bruxelles et de l'Université de Bourgogne ;
Unité de fouille : 894,
Type d'Amphore : Pascual 1
Bord : 2 ; Att sup : 1
N° d'objet individualisé dans ce lot : B2013-34-894-5 et 6
- 2013.34.895
Bibracte, PC14, Fouille de l'Université libre de Bruxelles et de l'Université de Bourgogne ;
Unité de fouille : 895,
Type d'Amphore : Rhodienne
Fond : 1 ; Panse : 4
N° d'objet individualisé dans ce lot : B2013-34-895-5 (fond) ; 4 panses très fines associées
- 2013.34.895
Bibracte, PC14, Fouille de l'Université libre de Bruxelles et de l'Université de Bourgogne ;
Unité de fouille : 895,
Type d'Amphore : Lamboglia 2
Anse : 1 ; Panse : 10
N° d'objet individualisé dans ce lot : 3 échantillons différents des panses
- 2013.34.895
Bibracte, PC14, Fouille de l'Université libre de Bruxelles et de l'Université de Bourgogne ;
Unité de fouille : 895,
Type d'Amphore : D1
Bord : 28 ; Bord + att sup : 4 ; Anse : 11 ; Att sup : 4 ; Att inf : 3 ; Fond : 5 ; Fond interne : 2 ; Epaule : 17 ; Epaule + att inf : 2 ; Panse : 344
N° d'objet individualisé dans ce lot : B2013-34-895-2 (timbre bord = SEL retro) ; B2013-34-895-3 (timbre bord = METRO) ; B2013-34-895-6 (timbre bord = fœne Cosa) ; B2013-34-895-1 = PAS DE TIMBRE ; B2013-34-895-15 = marque peinte
- 2013.34.896
Bibracte, PC14, Fouille de l'Université libre de Bruxelles et de l'Université de Bourgogne ;
Unité de fouille : 896,
Type d'Amphore : D1
Anse : 1 ; Panse : 34
- 2013.34.896
Bibracte, PC14, Fouille de l'Université libre de Bruxelles et de l'Université de Bourgogne ;
Unité de fouille : 896,
Type d'Amphore : Lamboglia 2
Fond : 1
N° d'objet individualisé dans ce lot : B2013-34-896-1
- 2013.34.897
Bibracte, PC14, Fouille de l'Université libre de Bruxelles et de l'Université de Bourgogne ;
Unité de fouille : 897,
Type d'Amphore : D7/11
Anse : 1
N° d'objet individualisé dans ce lot : B2013-34-897-1
- 2013.34.897
Bibracte, PC14, Fouille de l'Université libre de Bruxelles et de l'Université de Bourgogne ;
Unité de fouille : 897,
Type d'Amphore : D1
Bord : 1 ; Anse : 2 ; Att sup : 1 ; Epaule + att inf : 2 ; Panse : 49
- 2013.34.898
Bibracte, PC14, Fouille de l'Université libre de Bruxelles et de l'Université de Bourgogne ;
Unité de fouille : 898,
Type d'Amphore : D7/11
Panse : 4
- 2013.34.898
Bibracte, PC14, Fouille de l'Université libre de Bruxelles et de l'Université de Bourgogne ;
Unité de fouille : 898,
Type d'Amphore : D1
Bord : 184 ; Bord + att sup : 21 ; Anse : 133 ; Att sup : 55 ; Att inf : 18 ; Fond : 13 ; Fond interne : 15 ; Epaule : 25 ; Epaule + att inf : 17 ; Panse : 1753
N° d'objet individualisé dans ce lot : B3013-34-898-31 (prototype 1370 = ech. 35) ; B2013-34-898-33 (prototype 210 = ech. 36) ; B2013-34-898-32 (prototype 211 = ech. 37) ; B2013-34-898-35 (prototype 212 = ech.47) ; B2013-34-898-34 (prototype 213 = ech. 48) ; B2013-34-898-36 (prototype 2014 = ech. 67) ; B2013-34-898-39 (prototype 1390 = ech. 210) ; B2013-34-898-38 (prototype 1380 = ech. 211) ; B2013-34-898-12 (timbre bord = SES caducEe) ; B2013-34-898-13 (timbre bas anse = HA) ; B2013-34-898-14 (timbre bord = PA) ; B2013-34-898-16 (timbre bord = B) ; B2013-34-898-18 (timbre bord = ancre) ; B2013-34-898-19 (timbre bas anse = NC) ; B2013-34-898-30 (timbre bord = Étoile Cosa) ; B2013-34-898-37 (timbre bord = C[-] ?) ; B2013-34-898-17 = marque peint
- 2013.34.900
Bibracte, PC14, Fouille de l'Université libre de Bruxelles et de l'Université de Bourgogne ;
Unité de fouille : 900,
Type d'Amphore : D1
Anse : 4 ; Epaule : 1 ; Panse : 3
- 2013.34.901
Bibracte, PC14, Fouille de l'Université libre de Bruxelles et de l'Université de Bourgogne ;
Unité de fouille : 901,
Type d'Amphore : D1
Bord : 1 ; Epaule + att inf : 1
N° d'objet individualisé dans ce lot : B2013-34-901-2 (timbre bas anse = EF) ;
- 2013.34.902
Bibracte, PC14, Fouille de l'Université libre de Bruxelles et de l'Université de Bourgogne ;
Unité de fouille : 902,
Type d'Amphore : D1
Panse : 2

- 2013.34.903
Bibracte, PC14, Fouille de l'Université libre de Bruxelles et de l'Université de Bourgogne ;
Unité de fouille : 903,
Type d'Amphore : D1
Panse : 14
- 2013.34.905
Bibracte, PC14, Fouille de l'Université libre de Bruxelles et de l'Université de Bourgogne ;
Unité de fouille : 905,
Type d'Amphore : D1
Bord : 1 ; Panse : 7
- 2013.34.906
Bibracte, PC14, Fouille de l'Université libre de Bruxelles et de l'Université de Bourgogne ;
Unité de fouille : 906,
Type d'Amphore : D1
Anse : 1 ; Panse : 23
- 2013.34.907
Bibracte, PC14, Fouille de l'Université libre de Bruxelles et de l'Université de Bourgogne ;
Unité de fouille : 907,
Type d'Amphore : D1
Panse : 2
- 2013.34.908
Bibracte, PC14, Fouille de l'Université libre de Bruxelles et de l'Université de Bourgogne ;
Unité de fouille : 908,
Type d'Amphore : D1
Bord : 18 ; Anse : 4 ; Att sup : 3 ; Epaule : 1
- 2013.34.909
Bibracte, PC14, Fouille de l'Université libre de Bruxelles et de l'Université de Bourgogne ;
Unité de fouille : 909,
Type d'Amphore : D1
Anse : 3 ; Panse : 60
- 2013.34.910
Bibracte, PC14, Fouille de l'Université libre de Bruxelles et de l'Université de Bourgogne ;
Unité de fouille : 910,
Type d'Amphore : D2/4 Italique
Panse : 1
- 2013.34.910
Bibracte, PC14, Fouille de l'Université libre de Bruxelles et de l'Université de Bourgogne ;
Unité de fouille : 910,
Type d'Amphore : D1
Bord : 28 ; Bord + att sup : 7 ; Anse : 37 ; Att sup : 12 ; Att inf : 8 ; Fond : 7 ; Fond interne : 1 ; Epaule : 13 ; Epaule + att inf : 6 ; Panse : 534
Commentaire : Très gros fragments ; préparation découpe épaule ?
N° d'objet individualisé dans ce lot : B2013-34-910-1 (timbre circulaire bord = .VT retro) ; B2013-34-910-3 (bord timbre illisible) ; B2013-34-910-4 (timbre bas anse = .TIAN) ; B2013-34-910-5 (timbre bas anse = HIL) ; B2013-34-910-6 (timbre bas anse = GA) ; B2013-34-910-7 (timbre bas anse = VN) ; 1 jeton D
- 2013.34.911
Bibracte, PC14, Fouille de l'Université libre de Bruxelles et de l'Université de Bourgogne ;
Unité de fouille : 911,
Type d'Amphore : Tripolitaine 1A
Fond : 1 ; Panse : 4
N° d'objet individualisé dans ce lot : B2013-34-911-7
- 2013.34.911
Bibracte, PC14, Fouille de l'Université libre de Bruxelles et de l'Université de Bourgogne ;
Unité de fouille : 911,
Type d'Amphore : D2/4 Orientale
Bord + att sup : 1
N° d'objet individualisé dans ce lot : B2013-34-911-8
- 2013.34.911
Bibracte, PC14, Fouille de l'Université libre de Bruxelles et de l'Université de Bourgogne ;
Unité de fouille : 911,
Type d'Amphore : D1
Bord : 16 ; Anse : 14 ; Att sup : 4 ; Att inf : 2 ; Fond : 2 ; Fond interne : 3 ; Epaule : 11 ; Panse : 302
- 2013.34.912
Bibracte, PC14, Fouille de l'Université libre de Bruxelles et de l'Université de Bourgogne ;
Unité de fouille : 912,
Type d'Amphore : D1
Panse : 67
- 2013.34.913
Bibracte, PC14, Fouille de l'Université libre de Bruxelles et de l'Université de Bourgogne ;
Unité de fouille : 913,
Type d'Amphore : D1
Fond interne : 1 ; Panse : 12
- 2013.34.914
Bibracte, PC14, Fouille de l'Université libre de Bruxelles et de l'Université de Bourgogne ;
Unité de fouille : 914,
Type d'Amphore : D2/4 Italique
Anse : 1
N° d'objet individualisé dans ce lot : B2013-34-914-1
- 2013.34.914
Bibracte, PC14, Fouille de l'Université libre de Bruxelles et de l'Université de Bourgogne ;
Unité de fouille : 914,
Type d'Amphore : D1
Panse : 28
- 2013.34.918
Bibracte, PC14, Fouille de l'Université libre de Bruxelles et de l'Université de Bourgogne ;
Unité de fouille : 918,
Type d'Amphore : D1
Bord : 2 ; Att inf : 1 ; Epaule + att inf : 1 ; Panse : 256
N° d'objet individualisé dans ce lot : B2013-34-918-4 (timbre bas anse = EH)
- 2013.34.920
Bibracte, PC14, Fouille de l'Université libre de Bruxelles et de l'Université de Bourgogne ;
Unité de fouille : 920,
Type d'Amphore : D1
Bord : 1 ; Anse : 2 ; Panse : 20

- 2013.34.921
Bibracte, PC14, Fouille de l'Université libre de Bruxelles et de l'Université de Bourgogne ;
Unité de fouille : 921,
Type d'Amphore : D1
Panse : 11
- 2013.34.922
Bibracte, PC14, Fouille de l'Université libre de Bruxelles et de l'Université de Bourgogne ;
Unité de fouille : 922,
Type d'Amphore : Adriatique
Panse : 4
Commentaire : brûlés
- 2013.34.922
Bibracte, PC14, Fouille de l'Université libre de Bruxelles et de l'Université de Bourgogne ;
Unité de fouille : 922,
Type d'Amphore : D1
Bord : 1 ; Att inf : 1 ; Fond : 1 ; Panse : 14
- 2013.34.930
Bibracte, PC14, Fouille de l'Université libre de Bruxelles et de l'Université de Bourgogne ;
Unité de fouille : 930,
Type d'Amphore : D1
Bord : 4 ; Bord + att sup : 1 ; Anse : 1 ; Att sup : 1 ; Fond : 2 ; Fond interne : 1 ; Panse : 41
Commentaire : 1 panse décorée avec onde
- 2013.34.935
Bibracte, PC14, Fouille de l'Université libre de Bruxelles et de l'Université de Bourgogne ;
Unité de fouille : 935,
Type d'Amphore : D1
Bord : 8 ; Anse : 7 ; Att sup : 3 ; Att inf : 1 ; Fond : 4 ; Fond interne : 4 ; Epaule : 3 ; Epaule + att inf : 2 ; Panse : 2
Commentaire : marque digité sur panse
- 2013.34.938
Bibracte, PC14, Fouille de l'Université libre de Bruxelles et de l'Université de Bourgogne ;
Unité de fouille : 938,
Type d'Amphore : D1
Bord : 3 ; Anse : 2 ; Fond interne : 1 ; Epaule + att inf : 2 ; Panse : 38
N° d'objet individualisé dans ce lot : B2013-34-938-1 (timbre bas anse = DA retro)
- 2013.34.989
Bibracte, PC14, Fouille de l'Université libre de Bruxelles et de l'Université de Bourgogne ;
Unité de fouille : 989,
Type d'Amphore : D1
Panse : 7
- 2013.34.995
Bibracte, PC14, Fouille de l'Université libre de Bruxelles et de l'Université de Bourgogne ;
Unité de fouille : 995,
Type d'Amphore : D1
Panse : 60



INTERVENTION 705
DOCUMENT 3

Mensurations des lèvres d'amphore issues du comblement de fosse [898] de PC14

FABIENNE OLMER
Chargée de recherche, Archéologie des Sociétés Méditerranéennes, CNRS-UMR 5140, Lattes

*Les données ici présentées font l'objet d'une synthèse
dans le rapport intermédiaire 2013 du programme quadriennal de recherche 2013-2016 sur le Mont Beuvray*

Ch.	UF	Type	ep	haut	in°	diam	Ch.	UF	Type	ep	haut	in°	diam
34	898	1010	33	50	93	180	34	898	1120	31	43	75	170
34	898	1020	32	29	46	160	34	898	1150	28	35	90	180
34	898	1020	33	43	47	170	34	898	1150	28	53	91	190
34	898	1020	35	40	48	170	34	898	1150	30	46	91	180
34	898	1030	21	51	74	160	34	898	1160	28	41	82	180
34	898	1030	25	42	74	180	34	898	1160	32	45	83	170
34	898	1030	27	42	74	170	34	898	1170	26	40	90	160
34	898	1030	22	41	75	160	34	898	1180	29	54	100	160
34	898	1030	25	52	75	170	34	898	1200	25	57	99	190
34	898	1030	28	43	75	170	34	898	1200	27	56	100	190
34	898	1030	23	43	76	160	34	898	1230	25	49	82	160
34	898	1030	26	42	76	180	34	898	1230	32	51	82	190
34	898	1040	22	48	90	170	34	898	1230	33	48	82	170
34	898	1040	24	51	90	160	34	898	1230	30	45	83	170
34	898	1040	20	46	91	170	34	898	1230	32	50	83	180
34	898	1040	25	52	91	180	34	898	1230	33	53	83	170
34	898	1040	27	57	91	190	34	898	1230	31	52	84	180
34	898	1040	22	56	92	170	34	898	1230	33	52	84	180
34	898	1060	19	54	88	170	34	898	1250	22	49	100	150
34	898	1070	18	53	90	180	34	898	1260	23	43	77	170
34	898	1070	23	52	90	170	34	898	1260	34	40	77	180
34	898	1070	24	51	90	190	34	898	1260	31	49	78	180
34	898	1070	24	50	90	170	34	898	1260	38	42	78	180
34	898	1070	25	53	90	180	34	898	1260	32	46	79	180
34	898	1070	25	53	90	190	34	898	1270	35	43	72	180
34	898	1070	25	47	90	160	34	898	1270	36	50	73	180
34	898	1070	26	58	90	180	34	898	1280	21	51	89	160
34	898	1070	23	52	91	180	34	898	1280	30	50	89	180
34	898	1070	24	57	91	190	34	898	1280	23	47	90	180
34	898	1070	24	52	91	170	34	898	1280	28	44	91	180
34	898	1070	24	46	91	170	34	898	1290	30	49	69	160
34	898	1070	25	54	91	180	34	898	1290	21	46	70	180
34	898	1070	25	53	91	190	34	898	1290	30	50	70	170
34	898	1070	26	49	91	180	34	898	1290	31	46	70	190
34	898	1080	22	52	86	180	34	898	1290	29	43	71	180
34	898	1080	23	52	87	160	34	898	1290	35	47	71	160
34	898	1080	23	55	88	170	34	898	1300	22	58	100	180
34	898	1080	25	52	90	160	34	898	1300	23	55	101	200
34	898	1090	30	42	78	180	34	898	1300	26	54	102	200
34	898	1090	34	44	78	180	34	898	1310	36	42	59	200
34	898	1090	30	49	79	190	34	898	1320	25	50	90	160
34	898	1090	31	48	79	170	34	898	1350	21	37	49	160
34	898	1090	36	41	79	180	34	898	1350	29	41	49	160
34	898	1090	36	43	79	180	34	898	1350	36	46	49	170
34	898	1090	30	45	80	170	34	898	1350	23	42	50	190
34	898	1090	33	44	80	160	34	898	1350	32	39	50	190
34	898	1090	30	48	81	180	34	898	1350	28	38	51	170
34	898	1090	33	43	81	170	34	898	1350	32	44	51	190
34	898	1100	22	35	90	160	34	898	1350	29	50	53	170
34	898	1100	23	48	90	180	34	898	1350	34	45	53	170
34	898	1110	24	42	73	170	34	898	1360	26	43	72	170
34	898	1110	27	55	73	180	34	898	1360	27	46	73	160
34	898	1110	30	42	73	150	34	898	1370	24	49	99	160
34	898	1110	25	52	74	180	34	898	1370	28	48	100	180
34	898	1110	28	43	74	170	34	898	1370	28	47	100	180
34	898	1110	32	42	74	190	34	898	1370	28	53	101	160
34	898	1110	26	48	75	180	34	898	1380	27	48	90	180
34	898	1110	28	46	75	160	34	898	1380	28	48	90	180
34	898	1110	32	51	75	160	34	898	1390	24	53	82	180
34	898	1120	27	43	73	200	34	898	1390	31	47	90	190
34	898	1120	32	50	73	180	34	898	1390	22	52	91	180
34	898	1120	30	51	74	170							

Tableau de mesures des bords de l'UF 898

Inventaire analytique des monnaies de la campagne de fouille 2012 sur le Mont Beuvray

KATHERINE GRUEL
Directrice de recherche, CNRS-UMR 8546, Paris

Les données ici présentées, extraites de bdB, font l'objet d'une synthèse dans le rapport intermédiaire 2013 du programme quadriennal de recherche 2013-2016 sur le Mont Beuvray

• B2012.1.7.3

Mont Beuvray Sans Precision

Dénomination : **potin**

Série : 87.1 ; Type général : 5 ; -150/-80

Atelier émetteur : Bibracte ; Date d'émission : La Tène D1

Matière : bronze ; 1,94 g ; 14,49 mm ; axe : 3 h

D : Tête casquée à droite, œil globulaire, lèvres et nez bien dessinés, cou marqué.

R : Animal cornupète couché à droite, jambe avant démesurément longue, queue repliée sous l'animal, corne en forme d'esse.

Bibliographie : LT 16, n° 5253

Photographie : --

• B2012.1.7.2

Mont Beuvray Sans Precision

Dénomination : **potin**

Série : 94.3 ; Type général : 133 ; -150/-80

Atelier émetteur : -- ; Date d'émission : La Tène D1

Matière : bronze ; 3,94 g ; 20 mm ; axe : 9 h

D : Grosse tête à bandeau lisse à gauche, calotte du crâne courte, petit front, grand œil en creux, nez droit narine marquée, menton en galoche, cou nettement distinct.

R : Taureau cornupète à gauche, tête basse, museau globulaire.

Bibliographie : BN 5379 ; GT A 1.

Photographie : --

• B2012.1.7.4

Mont Beuvray Sans Precision

Dénomination : **potin**

Série : 94.15 ; Type général : 128 ; -90/-20

Atelier émetteur : -- ; Date d'émission : La Tène D2

Matière : bronze ; 3,39 g ; 18 mm ; axe : 4 h

D : Grosse tête à gauche, nez droit, œil globulaire à la

paupière dessinée, petite boule dans la bouche, menton en galoche, cou, triple bandeau lisse limitant la chevelure, mèche de cheveux s'échappant en volute sur le front.

R : Taureau non sexué chargeant à gauche, corne dans le prolongement de la tête, queue non bouletée repliée à l'horizontal au-dessus du corps, jambe avant repliée parallèlement à la ligne du sol formée par la jambe arrière.

Bibliographie : GT A 11,1 ; LT 16, n° 5401 variante anépigraphie.

Photographie : --

• B2012.1.7.1

Mont Beuvray Le Sans Precision

Dénomination : **liard**

Série : non réf. ; Type général : -- ; --/--

Atelier émetteur : -- ; Date d'émission : frappé sous Henri III à Louis XIV

Matière : bronze ; 1,31 g ; 19 mm ; axe : -- h

D : --

R : --

Bibliographie : --

Photographie : --

• B2012.1.7.5

Mont Beuvray Sans Precision

Dénomination : **denier**

Série : non réf. ; Type général : 3271 ; --/--

Atelier émetteur : Rome ; Date d'émission : 82 av. J.-C.

Matière : argent ; 3 g ; 18 mm ; axe : 6 h

D : Tête laurée d'Apollon à droite ; le sceptre sur l'épaule ; derrière la tête, marque de contrôle, M.

R : Cavalier galopant à droite, brandissant une javeline de la main droite ; derrière le cavalier, marque de contrôle CCVI (206). P. CREPVS I

Bibliographie : RRC 361/1c ; CRR 738a ; RSC 1 ; RCV. 283

; CMDRR. 658 ; MRR 1252

Photographie : --

• **B2012.2.832.21**

Mont Beuvray Provenances Diverses

Dénomination : **denier gaulois**

Série : 13.2 ; Type général : 215 ; -90/-20

Atelier émetteur : Lingones ; Date d'émission : La Tène D2

Matière : argent fourré ; 1,8 g ; 13 mm ; axe : -- h

D : Tête casquée à gauche, à triple visière courte, les cheveux sur la nuque, grènetis.

R : cheval bridé et sanglé galopant à gauche, légende abrégée en un monogramme se développant autour du cheval, le D, triangle pointe en haut sur ETE, E couché; le Y sort du poitrail

KΑΛΕΤΕΔΟΨ

Bibliographie : LT 32, n° 8178-8291 ; BN 8174-8308 ;

Castelin 612-696 ; Lyon cat. 445-471 ; RIG 92, Robache type B; RIG 92.

Photographie : --

• **B2012.2.832.9**

Mont Beuvray Provenances Diverses

Dénomination : **bronze frappé gaulois**

Série : 58.2 ; Type général : 68 ; --/--

Atelier émetteur : Carnutes ; Date d'émission : --

Matière : bronze ; 1,2 g ; 14 mm ; axe : -- h

D : Tête à droite, chevelure en arcs parallèles, ligne ondulé séparant le visage des cheveux, grènetis.

R : Oiseau aux ailes déployées, la tête à droite, rouelle à quatre rayons derrière la tête, serpent ondulant devant, grènetis.

Bibliographie : LT 19, n° 6117 ; Lyon cat. 768.

Photographie : --

• **B2012.2.832.4**

Mont Beuvray Provenances Diverses

Dénomination : **illisible**

Série : 126 ; Type général : 298 ; --/--

Atelier émetteur : -- ; Date d'émission : --

Matière : bronze ; 0,7 g ; 15 mm ; axe : -- h

D : Illisible

R : Illisible

Bibliographie : illisible

Photographie : --

• **B2012.2.832.6**

Mont Beuvray Provenances Diverses

Dénomination : **dupondius**

Série : 206 ; Type général : 3082 ; --/--

Atelier émetteur : Vienne ; Date d'émission : 36 av. J.-C. ?

Matière : bronze ; 12,9 g ; mm ; axe : 11 h

D : Têtes adossées du divin César à gauche et d'Octave à droite IMP - CAESAR DIVI F - DIVI IVLI

R : Proue à droite, phare et mât au-dessus / C I - V

Bibliographie : RPC 517

Photographie : --

• **B2012.2.832.8**

Mont Beuvray Provenances Diverses

Dénomination : **dupondius**

Série : 225 ; Type général : 3110 ; --/--

Atelier émetteur : Nîmes ; Date d'émission : 16/15 à 10 av. J.-C.

Matière : bronze ; 4,8 g ; 25,97 mm ; axe : 2 h

D : Têtes adossées d'Agrippa, rostrée à gauche, et d'Auguste, tête nue à droite / IMP // DIVI F

R : Crocodile à droite enchaîné à une palme ornée de rubans / COL - NEM

Bibliographie : RPC 523 ; RIC I 155

Photographie : --

• **B2012.2.832.13**

Mont Beuvray Provenances Diverses

Dénomination : **dupondius**

Série : 225 ; Type général : 3110 ; --/--

Atelier émetteur : Nîmes ; Date d'émission : 16/15 à 10 av. J.-C.

Matière : bronze ; 3,3 g ; 19 mm ; axe : 9 h

D : Têtes adossées d'Agrippa, rostrée à gauche, et d'Auguste, tête nue à droite / IMP // DIVI F

R : Crocodile à droite enchaîné à une palme ornée de rubans / COL - NEM Contremarque DC au revers

Bibliographie : RPC 523 ; RIC I 155

Photographie : --

• **B2012.2.832.3**

Mont Beuvray Provenances Diverses

Dénomination : **dupondius**

Série : 227 ; Type général : 3112 ; --/--

Atelier émetteur : Nîmes ; Date d'émission : 19/18-3 av. J.-C.

Matière : bronze ; 3,8 g ; 24,36 mm ; axe : -- h

D : Têtes adossées d'Agrippa, rostrée à gauche, et d'Auguste à droite / IMP // DIVI F

R : Crocodile à droite enchaîné à une palme / COL - NEM

Bibliographie : RPC 523 ou 524 ; RIC I 155 ou 158

Photographie : --

• **B2012.2.832.2**

Mont Beuvray Provenances Diverses

Dénomination : **as ou dupondius**

Série : 230 ; Type général : 3122 ; --/--

Atelier émetteur : Rome ou colonies ; Date d'émission : Ile av. J.-C.-Auguste

Matière : bronze ; 16 g ; 30 mm ; axe : -- h

D : --

R : --

Bibliographie : --

Photographie : --

• **B2012.2.832.7**

Mont Beuvray Provenances Diverses
Dénomination : **as ou dupondius**
Série : 230 ; Type général : 3122 ; --/--
Atelier émetteur : Rome ou colonies ; Date d'émission : Ile av. J.-C.-Auguste
Matière : bronze ; 13,2 g ; 26 mm ; axe : -- h
D : --
R : --
Bibliographie : --
Photographie : --

• **B2012.2.832.12**

Mont Beuvray Provenances Diverses
Dénomination : **as ou dupondius**
Série : 230 ; Type général : 3122 ; --/--
Atelier émetteur : Rome ou colonies ; Date d'émission : Ile av. J.-C.-Auguste
Matière : bronze ; 17,6 g ; 29 mm ; axe : -- h
D : --
R : --
Bibliographie : --
Photographie : --

• **B2012.2.832.5**

Mont Beuvray Provenances Diverses
Dénomination : **illisible**
Série : 277 ; Type général : 3169 ; --/--
Atelier émetteur : romaine impériale ; Date d'émission : --
Matière : bronze ; 2,2 g ; 20 mm ; axe : -- h
D : --
R : --
Bibliographie : --
Photographie : --

• **B2012.2.832.11**

Mont Beuvray Provenances Diverses
Dénomination : **illisible**
Série : 277 ; Type général : 3169 ; --/--
Atelier émetteur : romaine impériale ; Date d'émission : --
Matière : bronze ; 3,2 g ; 19 mm ; axe : -- h
D : --
R : --
Bibliographie : --
Photographie : --

• **B2012.2.832.14**

Mont Beuvray Provenances Diverses
Dénomination : **illisible**
Série : 277 ; Type général : 3169 ; --/--
Atelier émetteur : romaine impériale ; Date d'émission : --
Matière : bronze ; 4,4 g ; 23 mm ; axe : -- h
D : --
R : --
Bibliographie : --
Photographie : --

• **B2012.2.832.10**

Mont Beuvray Provenances Diverses
Dénomination : **5 sols aux insignes, 1704, Strasbourg, 22.810.880 exemplaires**
Série : non réf. ; Type général : -- ; --/--
Atelier émetteur : -- ; Date d'émission : --
Matière : argent ; 1,5 g ; 18 mm ; axe : 6 h
D : Buste âgé de Louis XIV, tête nue, drapée à droite avec la perruque longue L.XIII.D.G FR.ET.NA.REX
R : Sceptre et main de justice en sautoir canonnée d'une couronne en haut et de trois lys. DOMINE.SALVVM.FAC. REGEM - BB
Bibliographie : C. 1965 - G. 121 - Dy. 1567
Photographie : --

• **B2012.2.832.22**

Mont Beuvray Provenances Diverses
Dénomination : **romaine**
Série : non réf. ; Type général : -- ; --/--
Atelier émetteur : -- ; Date d'émission : --
Matière : bronze ; 0,6 g ; 17 mm ; axe : -- h
D : --
R : --
Bibliographie : --
Photographie : --

• **B2012.2.832.15**

Mont Beuvray Provenances Diverses
Dénomination : **10 centesimi d'Italie, 1866, Strasbourg, 20.000.000 exemplaires**
Série : non réf. ; Type général : -- ; --/--
Atelier émetteur : -- ; Date d'émission : --
Matière : bronze ; 10 g ; 30 mm ; axe : 6 h
D : Tête nue à gauche de Victor Emmanuel II. VITTORIO EMANUELE II RE D'ITALIA
R : inscriptions dans une couronne de laurier, au dessus, une étoile 10 CENTESIMI
Bibliographie : M.235
Photographie : --

• **B2012.2.832.16**

Mont Beuvray Provenances Diverses
Dénomination : **Liard de Lorraine, Léopold Ier, frappé de 1708 à 1728, atelier de Nancy**
Série : non réf. ; Type général : -- ; --/--
Atelier émetteur : -- ; Date d'émission : --
Matière : bronze ; 0,7 g ; 18 mm ; axe : -- h
D : Buste drapé de Léopold Ier à droite. LEOP. I. D. G. D. LOT. BA. REX. IE.
R : inscription LIARD / DE / LORRAINE
Bibliographie : Bd. 1594
Photographie : --

• **B2012.2.832.17**

Mont Beuvray Provenances Diverses

Dénomination : **Liard de France en cuivre, royal ou féodal, frappé d'Henri III à Louis XIV**

Série : non réf. ; Type général : -- ; --/--

Atelier émetteur : -- ; Date d'émission : --

Matière : bronze ; 0,5 g ; -- mm ; axe : -- h

D : --

R : --

Bibliographie : --

Photographie : --

• **B2012.2.832.18**

Mont Beuvray Provenances Diverses

Dénomination : **5 cts Daniel-Dupuis, 1916, 41.531.365 exemplaires**

Série : non réf. ; Type général : -- ; --/--

Atelier émetteur : -- ; Date d'émission : --

Matière : bronze ; 5 g ; 25 mm ; axe : 6 h

D : Buste de la Liberté à droite, coiffée du bonnet phrygien orné d'une couronne ; signé au-dessous en creux DANIEL DUPUIS REPUBLIQUE FRANCAISE

R : La République cuirassée et drapée, assise à gauche sur un rocher tenant de sa main droite un drapeau-étendard et de sa main gauche une branche d'olivier ; à sa droite un enfant tenant des épis de blé et un marteau. LIBERTE EGALITE FRATERNITE

Bibliographie : F. 119/28

Photographie : --

• **B2012.2.832.19**

Mont Beuvray Provenances Diverses

Dénomination : **petits bronzes de Coirent**

Série : non réf. ; Type général : 238 ; --/--

Atelier émetteur : Coirent ; Date d'émission : --

Matière : bronze ; 2 g ; 12 mm ; axe : 3 h

D : Tête à gauche

R : renard courant à gauche, oreilles pointues, queue en panache, dessous roue

Bibliographie : LT 3966-3969

Photographie : --

• **B2012.9.12087.1**

Pâturage du Couvent, hors couvent

Dénomination : **bronze frappé gaulois**

Série : 4.3 ; Type général : 232 ; --/--

Atelier émetteur : Marseille, imitation ; Date d'émission : --

Matière : bronze ; 2,3 g ; 17 mm ; axe : 1 h

D : Tête à droite, longue chevelure retenue par un bandeau double, placé sur la front, grénétis

R : Taureau chargeant à droite, 3 lettres grecques sous la ligne d'exergue, grénétis

Bibliographie : Lyon, 226

Photographie : --

• **B2012.9.12000.1**

Pâturage du Couvent, hors couvent

Dénomination : **denier gaulois**

Série : 16.1 ; Type général : 19 ; -150/-80

Atelier émetteur : Aedui ; Date d'émission : La Tène D1

Matière : argent fourré ; 0,8 g ; 11 mm ; axe : 3 h

D : Tête casquée à gauche, croix derrière le cou, grénétis.

R : Cheval à gauche, hampe sommée d'un cercle pointé sortant du poitrail, anneau pointé au-dessus et au-dessous.

Bibliographie : LT 16, n° 5138 ; Lyon 335-342.

Photographie : --

• **B2012.9.12029.1**

Pâturage du Couvent, hors couvent

Dénomination : **potin**

Série : 86.4 ; Type général : 192 ; -150/-80

Atelier émetteur : Bibracte ; Date d'émission : La Tène D1

Matière : bronze ; 3,1 g ; 16,84 mm ; axe : 6 h

D : Tête à gauche, grande bouche aux lèvres bien dessinées, œil en creux, aile et narine du nez marquées, chevelure en zigzag limitée par un bandeau lisse.

R : Triskèle zoomorphe à droite.

Bibliographie : LT 7, n° 2935 ; Lyon cat. 369-371

Photographie : --

• **B2012.9.12087.2**

Pâturage du Couvent, hors couvent

Dénomination : **Dupondius colonial**

Série : 225 ; Type général : 3110 ; --/--

Atelier émetteur : Nîmes ; Date d'émission : 16/15 à 10 av. J.-C.

Matière : bronze ; 12,4 g ; 25,46 mm ; axe : -- h

D : Têtes adossées d'Agrippa, rostrée à gauche, et d'Auguste, tête nue à droite / IMP // DIVI F

R : Crocodile à droite enchaîné à une palme ornée de rubans / COL - NEM

Bibliographie : RPC 523 ; RIC I 155

Photographie : --

• **B2012.9.12010.1**

Pâturage du Couvent, hors couvent

Dénomination : **Demi-sol ou demi spadon, Duché de Lorraine, XVI^e siècle. M2 non cons.**

Série : non réf. ; Type général : -- ; --/--

Atelier émetteur : ; Date d'émission : --

Matière : argent/billon ; 0,4 g ; 17 mm ; axe : -- h

D : REX

Écu de Lorraine posé sur une épée coupant la légende en haut et en bas.

R : MONETA FACTA NAN

Croix de Lorraine

Bibliographie : --

Photographie : --

• **B2012.34.762.12**

Parc aux Chevaux PC 14

Dénomination : **denier gaulois**

Série : 8.1 ; Type général : 199 ; --/--

Atelier émetteur : Cavares ; Date d'émission :

Matière : argent ; 1,9 g ; 17,58 mm ; axe : 2 h

D : Tête laurée à gauche, plus ou moins stylisée, grènetis.

R : Cheval galopant à gauche, ligne de pourtour.

Bibliographie : LT 7, n° 2895.

Photographie : --

• **B2012.34.1708.10**

Parc aux Chevaux PC 14

Dénomination : **Quinaire Eduen à la tête casquée**

Série : 16.1 ; Type général : 19 ; -150/-80

Atelier émetteur : Aedui ; Date d'émission : La Tène D1

Matière : argent fourré ; 1,8 g ; 15 mm ; axe : 11 h

D : Tête casquée à gauche, croix derrière le cou, grènetis.

R : Cheval à gauche, hampe sommée d'un cercle pointé sortant du poitrail, anneau pointé au-dessus et au-dessous.

Bibliographie : LT 16, n° 5138 ; Lyon 335-342.

Photographie : 94549.jpg

• **B2012.34.1715.4**

Parc aux Chevaux PC 14

Dénomination : **Quinaire en argent Eduen fourré, casqué**

Série : 16.1 ; Type général : 19 ; -150/-80

Atelier émetteur : Aedui ; Date d'émission : La Tène D1

Matière : argent fourré ; 0,9 g ; 12,23 mm ; axe : 5 h

D : Tête casquée à gauche, croix derrière le cou, grènetis.

R : Cheval à gauche, hampe sommée d'un cercle pointé sortant du poitrail, anneau pointé au-dessus et au-dessous.

Bibliographie : LT 16, n° 5138 ; Lyon 335-342.

Photographie : 94565.jpg

• **B2012.34.1821.1**

Parc aux Chevaux PC 14

Dénomination : **Denier Eduen à la tête casquée**

Série : 16.1 ; Type général : 19 ; -150/-80

Atelier émetteur : Aedui ; Date d'émission : La Tène D1

Matière : argent ; 1,9 g ; 13,37 mm ; axe : 5 h

D : Tête casquée à gauche, croix derrière le cou, grènetis.

R : Cheval à gauche, hampe sommée d'un cercle pointé sortant du poitrail, anneau pointé au-dessus et au-dessous.

Bibliographie : LT 16, n° 5138 ; Lyon 335-342.

Photographie : 94584.jpg

• **B2012.34.1700.3**

Parc aux Chevaux PC 14

Dénomination : **Denier Eduen à la tête casquée**

Série : 16.2 ; Type général : 15 ; -150/-80

Atelier émetteur : Aedui ; Date d'émission : La Tène D1

Matière : argent ; 1,6 g ; 13 mm ; axe : 12 h

D : Tête casquée à gauche, X formé de quatre globules rappelant le X du denier romain derrière la nuque.

R : Cheval à gauche, esse devant la tête, un cercle pointé au-dessus et un autre en dessous.

Bibliographie : LT 16, n° 5252 ; Lyon 335-342.

Photographie : 94534.jpg

• **B2012.34.1708.23**

Parc aux Chevaux PC 14

Dénomination : **Quinaire éduen anépigraphé**

Série : 16.2 ; Type général : 15 ; -150/-80

Atelier émetteur : Aedui ; Date d'émission : La Tène D1

Matière : argent fourré ; 1,7 g ; 14 mm ; axe : h

D : Tête casquée à gauche, X formé de quatre globules rappelant le X du denier romain derrière la nuque.

R : Cheval à gauche, esse devant la tête, un cercle pointé au-dessus et un autre en dessous.

Bibliographie : LT 16, n° 5252 ; Lyon 335-342.

Photographie : 94555.jpg

• **B2012.34.1708.27**

Parc aux Chevaux PC 14

Dénomination : **Quinaire séquane Q. Doci**

Série : 16.2 ; Type général : 15 ; -150/-80

Atelier émetteur : Aedui ; Date d'émission : La Tène D1

Matière : argent ; 1,6 g ; 14,53 mm ; axe : 3 h

D : Tête casquée à gauche, X formé de quatre globules rappelant le X du denier romain derrière la nuque.

R : Cheval à gauche, esse devant la tête, un cercle pointé au-dessus et un autre en dessous.

Bibliographie : LT 16, n° 5252 ; Lyon 335-342.

Photographie : 94558.jpg

• **B2012.34.1715.2**

Parc aux Chevaux PC 14

Dénomination : **Quinaire éduen à tête casquée INCUS**

Série : 16.2 ; Type général : 15 ; -150/-80

Atelier émetteur : Aedui ; Date d'émission : La Tène D1

Matière : argent ; 1,5 g ; 15 mm ; axe : 8 h

D : Tête casquée à gauche, X formé de quatre globules rappelant le X du denier romain derrière la nuque.

R : Cheval à gauche, esse devant la tête, un cercle pointé au-dessus et un autre en dessous.

Bibliographie : LT 16, n° 5252 ; Lyon 335-342.

Photographie : 94563.jpg

• **B2012.34.1715.3**

Parc aux Chevaux PC 14

Dénomination : **Quinaire éduen à tête casquée**

Série : 16.2 ; Type général : 15 ; -150/-80

Atelier émetteur : Aedui ; Date d'émission : La Tène D1

Matière : argent ; 1,2 g ; 13 mm ; axe : 11 h

D : Tête casquée à gauche, X formé de quatre globules rappelant le X du denier romain derrière la nuque.

R : Cheval à gauche, esse devant la tête, un cercle pointé au-dessus et un autre en dessous.

Bibliographie : LT 16, n° 5252 ; Lyon 335-342.

Photographie : 94564.jpg

• **B2012.34.1720.2***Parc aux Chevaux PC 14**Dénomination : Quinaire éduen épigraphe**Série : 16.4 ; Type général : 111 ; -150/-80**Atelier émetteur : Aedui ; Date d'émission : La Tène D1**Matière : argent ; 1,7 g ; 17,10 mm ; axe : 9 h**D : Tête casquée à gauche, grènetis.**R : Cheval à gauche, croix au-dessus, anneau perlé au-dessous, hampe sortant du poitrail.**Bibliographie : LT 16, n° 5099 ; Lyon cat. 335-342.**Photographie : 94570.jpg*• **B2012.34.1708.1***Parc aux Chevaux PC 14**Dénomination : Denier Eduen incus**Série : 19.1 ; Type général : 34 ; --/--**Atelier émetteur : Aedui ; Date d'émission : avant 52 av J.-C.**Matière : argent fourré de bronze ; 1,8 g ; 12 mm ; axe : -- h**D : Droit : tête à droite, les cheveux mi-longs, un couvre-chef orné de motifs géométriques, collier de perles, légende ANORBO devant, grènetis. ANORBO**R : Revers : cheval bridé galopant à droite, anneau au-dessus et au-dessous, légende sous les pattes avant. DVBNO**Bibliographie : LT 15, n° 4972 ; BN 4945-5025 ; Lyon 347-348, RIG 30.**Photographie : 94541.jpg*• **B2012.34.1708.6***Parc aux Chevaux PC 14**Dénomination : Quinaire éduen Anorbos et Dubno**Série : 19.1 ; Type général : 34 ; --/--**Atelier émetteur : Aedui ; Date d'émission : avant 52 av J.-C.**Matière : argent fourré ; 1,8 g ; 10 mm ; axe : 2 h**D : Droit : tête à droite, les cheveux mi-longs, un couvre-chef orné de motifs géométriques, collier de perles, légende ANORBO devant, grènetis. ANORBO**R : Revers : cheval bridé galopant à droite, anneau au-dessus et au-dessous, légende sous les pattes avant. DVBNO**Bibliographie : LT 15, n° 4972 ; BN 4945-5025 ; Lyon 347-348, RIG 30.**Photographie : 94547.jpg*• **B2012.34.1708.4***Parc aux Chevaux PC 14**Dénomination : Quinaire éduen épigraphe**Série : 21.1 ; Type général : 70 ; --/--**Atelier émetteur : Aedui ; Date d'émission : avant 52 av J.-C.**Matière : argent ; 1,3 g ; 12 mm ; axe : 2 h**D : Tête à gauche, cheveux courts, torse autour du cou, grènetis.**R : Cheval galopant à gauche, légende au pourtour.*

DIASVLOS

*Bibliographie : LT 15, n° 4871 ; Lyon cat. 362-363; RIG 135.**Photographie : 94545.jpg*• **B2012.34.1708.5***Parc aux Chevaux PC 14**Dénomination : Quinaire éduen épigraphe Diasvlos**Série : 21.1 ; Type général : 70 ; --/--**Atelier émetteur : Aedui ; Date d'émission : avant 52 av J.-C.**Matière : argent fourré ; 1,8 g ; 10 mm ; axe : 3 h**D : Tête à gauche, cheveux courts, torse autour du cou, grènetis.**R : Cheval galopant à gauche, légende au pourtour.*

DIASVLOS

*Bibliographie : LT 15, n° 4871 ; Lyon cat. 362-363; RIG 135.**Photographie : 94546.jpg*• **B2012.34.1708.30***Parc aux Chevaux PC 14**Dénomination : Quinaire Eduen Diasvlos série 21.01 KG**Série : 21.1 ; Type général : 70 ; --/--**Atelier émetteur : Aedui ; Date d'émission : avant 52 av J.-C.**Matière : argent ; 1,7 g ; 12,56 mm ; axe : 2 h**D : Tête à gauche, cheveux courts, torse autour du cou, grènetis.**R : Cheval galopant à gauche, légende au pourtour.*

DIASVLOS

*Bibliographie : LT 15, n° 4871 ; Lyon cat. 362-363; RIG 135.**Photographie : 94559.jpg*• **B2012.34.1708.26***Parc aux Chevaux PC 14**Dénomination : Bronze éduen au bouclier**Série : 23.1 ; Type général : 56 ; --/--**Atelier émetteur : Aedui ; Date d'émission : --**Matière : bronze ; 1 g ; 15 mm ; axe : 10 h**D : Tête à gauche, oreille stylisée, chevelure composée d'accolades, bandeau perlé ou strié selon les cas, grènetis.**R : Cheval galopant à gauche, crinière perlée, ellipse perlée au-dessus, roue à cinq rayons entre les pattes.**Bibliographie : LT 16, n° 5086 ; Lyon cat. 366**Photographie : 94557.jpg*• **B2012.34.1719.3***Parc aux Chevaux PC 14**Dénomination : Bronze éduen au cheval buvant**Série : 24.1 ; Type général : 50 ; --/--**Atelier émetteur : Aedui ; Date d'émission : avant 52 av J.-C.*

Matière : bronze ; 1,5 g ; 15 mm ; axe : 3 h
D : Tête laurée à droite, collier de perles, deux tampons de torques devant, double grènetis.
R : Quadrupède (cheval ou vache) à droite broutant devant un arbre stylisé, grènetis.
Bibliographie : LT 16, n° 5093 ; Lyon 365.
Photographie : 94568.jpg

• **B2012.34.1708.14**

Parc aux Chevaux PC 14
Dénomination : **Quinaire Séquane Togirix**
Série : 27.1 ; *Type général* : 17 ; --/--
Atelier émetteur : Sequani ; *Date d'émission* : Guerre des Gaules
Matière : argent ; 1,8 g ; 14 mm ; axe : 4 h
D : Tête casquée à gauche, légende devant, grènetis. TOGIRIX
R : Cheval sanglé à gauche, légende au-dessus, un serpent cornu au-dessous, peut-être un fragment de torque, grènetis. TOGIRIX
Bibliographie : LT 16, n° 5550 ; BN 5546-5593 ; Lyon 495-509 ; BMC 1990 366-400 ; SST 328-342 ; RIG 286.
Photographie : 94552.jpg

• **B2012.34.1708.15**

Parc aux Chevaux PC 14
Dénomination : **Quinaire Séquane TOGIRIX**
Série : 27.1 ; *Type général* : 17 ; --/--
Atelier émetteur : Sequani ; *Date d'émission* : Guerre des Gaules
Matière : argent fourré ; 1,8 g ; 11 mm ; axe : 2 h
D : Tête casquée à gauche, légende devant, grènetis. TOGIRIX
R : Cheval sanglé à gauche, légende au-dessus, un serpent cornu au-dessous, peut-être un fragment de torque, grènetis. TOGIRIX
Bibliographie : LT 16, n° 5550 ; BN 5546-5593 ; Lyon 495-509 ; BMC 1990 366-400 ; SST 328-342 ; RIG 286.
Photographie : 94553.jpg

• **B2012.34.1721.2**

Parc aux Chevaux PC 14
Dénomination : **Quinaire fourré Séquane Q. Doci**
Série : 28.1 ; *Type général* : 98 ; --/--
Atelier émetteur : Sequani ; *Date d'émission* :
Matière : argent fourré ; 1,1 g ; 12 mm ; axe : 9 h
D : Tête casquée à gauche, légende devant, grènetis. IMIOCI
R : Cheval à gauche, crinière perlée, lettre au-dessous, cercle au-dessus, grènetis. SAΛ
Bibliographie : LT 17, n° 5639 ; RIG 185.
Photographie : 94572.jpg

• **B2012.34.1700.2**

Parc aux Chevaux PC 14
Dénomination : **Denier Séquane : Q. DOCI**
Série : 29.1 ; *Type général* : 21 ; --/--
Atelier émetteur : Sequani ; *Date d'émission* : 57-52 av J.-C.
Matière : argent ; 1,8 g ; 11 mm ; axe : 5 h
D : Tête casquée à gauche, légende Q DOCI devant, grènetis. Q. DOCI
R : Cheval bridé et sanglé à gauche, crinière perlée, légende Q DOCI au-dessus et SAM F au-dessous. Q DOCI – SAM F
Bibliographie : LT 16, n° 5405-5411 ; BN 5402-5507 ; Lyon 522-528 ; BMC 346-365 ; SST 311-326 ; Castelin 755-763 ; RIG 228.
Photographie : 94533.jpg

• **B2012.34.1708.31**

Parc aux Chevaux PC 14
Dénomination : **Quinaire séquane Q. DOCI (dans le tas de terre)**
Série : 29.1 ; *Type général* : 21 ; --/--
Atelier émetteur : Sequani ; *Date d'émission* : 57-52 av J.-C.
Matière : argent fourré ; 1,1 g ; 13 mm ; axe : 2 h
D : Tête casquée à gauche, légende Q DOCI devant, grènetis. Q. DOCI
R : Cheval bridé et sanglé à gauche, crinière perlée, légende Q DOCI au-dessus et SAM F au-dessous. Q DOCI – SAM F
Bibliographie : LT 16, n° 5405-5411 ; BN 5402-5507 ; Lyon 522-528 ; BMC 346-365 ; SST 311-326 ; Castelin 755-763 ; RIG 228.
Photographie : 94560.jpg

• **B2012.34.1742.1**

Parc aux Chevaux PC 14
Dénomination : **Denier Séquane Q. DOCI. SAM**
Série : 29.1 ; *Type général* : 21 ; --/--
Atelier émetteur : Sequani ; *Date d'émission* : 57-52 av J.-C.
Matière : argent fourré ; 1,8 g ; 13 mm ; axe : 12 h
D : Tête casquée à gauche, légende Q DOCI devant, grènetis. Q. DOCI
R : Cheval bridé et sanglé à gauche, crinière perlée, légende Q DOCI au-dessus et SAM F au-dessous. Q DOCI – SAM F
Bibliographie : LT 16, n° 5405-5411 ; BN 5402-5507 ; Lyon 522-528 ; BMC 346-365 ; SST 311-326 ; Castelin 755-763 ; RIG 228.
Photographie : 94575.jpg

• **B2012.34.1812.2**

Parc aux Chevaux PC 14
Dénomination : **Denier séquane fourré**

Série : 29.1 ; Type général : 21 ; --/--

Atelier émetteur : Sequani ; Date d'émission : 57-52 av J.-C.

Matière : argent fourré ; 1,1 g ; 10 mm ; axe : -- h

D : Tête casquée à gauche, légende Q DOCI devant, grènetis. Q. DOCI

R : Cheval bridé et sanglé à gauche, crinière perlée, légende Q DOCI au-dessus et SAM F au-dessous. Q DOCI – SAM F

Bibliographie : *LT 16*, n° 5405-5411 ; *BN 5402-5507* ; *Lyon 522-528* ; *BMC 346-365* ; *SST 311-326* ; *Castelin 755-763* ; *RIG 228*.

Photographie : 94583.jpg

• **B2012.34.1700.6**

Parc aux Chevaux PC 14

Dénomination : **Denier séquanoiotos (Eduen)**

Série : 30.1 ; Type général : 33 ; --/--

Atelier émetteur : Sequani ? ; Date d'émission : avant 52 av J.-C.

Matière : argent ; 1,3 g ; 11,7 mm ; axe : 3 h

D : Tête à gauche très réaliste, chevelure en annelets pointés.

R : Sanglier à gauche sur une ligne de sol, légende au pourtour. SEQVANOIOTVOS

Bibliographie : *LT 16*, n° 5351 ; *Lyon 569-571* ; *RIG 260*.

Photographie : 94537.jpg

• **B2012.34.1708.2**

Parc aux Chevaux PC 14

Dénomination : **denier gaulois**

Série : 30.1 ; Type général : 33 ; --/--

Atelier émetteur : Sequani ? ; Date d'émission : avant 52 av J.-C.

Matière : argent fourré ; 1,8 g ; 12,78 mm ; axe : 10 h

D : Tête à gauche très réaliste, chevelure en annelets pointés.

R : Sanglier à gauche sur une ligne de sol, légende au pourtour. SEQVANOIOTVOS

Bibliographie : *LT 16*, n° 5351 ; *Lyon 569-571* ; *RIG 260*.

Photographie : 94542.jpg

• **B2012.34.1708.32**

Parc aux Chevaux PC 14

Dénomination : **Denier Séquanoiotos (dans le tas de terre)**

Série : 30.1 ; Type général : 33 ; --/--

Atelier émetteur : Sequani ? ; Date d'émission : avant 52 av J.-C.

Matière : argent ; 1,6 g ; 13 mm ; axe : 6 h

D : Tête à gauche très réaliste, chevelure en annelets pointés.

R : Sanglier à gauche sur une ligne de sol, légende au pourtour. SEQVANOIOTVOS

Bibliographie : *LT 16*, n° 5351 ; *Lyon 569-571* ; *RIG 260*.

Photographie : 94561.jpg

• **B2012.34.1796.1**

Parc aux Chevaux PC 14

Dénomination : **Denier Séquanoiotos**

Série : 30.1 ; Type général : 33 ; --/--

Atelier émetteur : Sequani ? ; Date d'émission : avant 52 av J.-C.

Matière : argent fourré ; 1,7 g ; 11,52 mm ; axe : 7 h

D : Tête à gauche très réaliste, chevelure en annelets pointés.

R : Sanglier à gauche sur une ligne de sol, légende au pourtour. SEQVANOIOTVOS

Bibliographie : *LT 16*, n° 5351 ; *Lyon 569-571* ; *RIG 260*.

Photographie : 94580.jpg

• **B2012.34.1719.4**

Parc aux Chevaux PC 14

Dénomination : **Quinaire leuques, épigraphe Colima**

Série : 31.1 ; Type général : 149 ; --/--

Atelier émetteur : Leuci ; Date d'émission : avant 52 av J.-C.

Matière : argent fourré ; 1,6 g ; 12 mm ; axe : 6 h

D : Tête à gauche, chevelure ondulée, une esse (et parfois un point) derrière la nuque, légende devant, grènetis.

SOLIMA

R : Cheval bridé et sanglé à gauche, la crinière perlée, poisson à droite entre les pattes, légende au-dessus, grènetis.

ΣΟΛΙΜΑ

Bibliographie : *LT 37*, n° 9025 ; *BN 9020-9043* ; *Lyon cat. 572-580* ; *RIG 267*.

Photographie : 94569.jpg

• **B2012.34.1720.1**

Parc aux Chevaux PC 14

Dénomination : **Sénon à l'oiseau déployé**

Série : 33.1 ; Type général : 41 ; --/--

Atelier émetteur : Senones ; Date d'émission : avant 52 av J.-C.

Matière : bronze ; 1,6 g ; 13 mm ; axe : 6 h

D : Tête à droite, cheveux divisés en grosses boucles stylisées, anneau pointé dans un cercle perlé devant, grènetis.

R : Oiseau à gauche, entouré de deux globules, étoile à cinq branches au-dessus, légende devant. IIIILLO

Bibliographie : *LT 30*, n° 7508 (variante de *LT 7490-7565*) ; *Lyon 742*.

Photographie : 94586.jpg

• **B2012.34.1708.11**

Parc aux Chevaux PC 14

Dénomination : **Bronze biturige avec Abvdos**

Série : 53.3 ; Type général : 121 ; -150/-80

Atelier émetteur : Bituriges Cubi ; Date d'émission : La Tène D1

Matière : bronze ; 2,1 g ; 14,39 mm ; axe : 12 h

D : Tête à gauche, les cheveux bouclés, grènetis.
R : Cheval galopant à gauche, trois annelets pointés disposés en triangle au-dessus, légende ABVDOS ou ABVD au-dessous. ABVDOS
Bibliographie : LT14, n° 4183 ; RIG 7 ; BMC 166-167 ; Lyon 600
Photographie : 94550.jpg

• **B2012.34.1721.1**

Parc aux Chevaux PC 14
Dénomination : **Bronze gaulois indéterminé**
Série : 60.2 ; *Type général* : 28 ; --/--
Atelier émetteur : Carnutes ? ; *Date d'émission* : 40-30 av J.-C.
Matière : bronze ; 1,3 g ; 14 mm ; axe : 5 h
D : Tête à droite, une couronne tressée dans les cheveux, légende devant. PIXTILOS
R : Aigle aux ailes éployées sous un temple à colonnes.
Bibliographie : LT 28, n° 7100 ; Lyon cat. 780-781, RIG 224 var.1c.d.
Photographie : 94571.jpg

• **B2012.34.715.1**

Parc aux Chevaux PC 14
Dénomination : **potin**
Série : 86.3 ; *Type général* : 190 ; -150/-80
Atelier émetteur : Bibracte ; *Date d'émission* : La Tène D1
Matière : bronze ; 1,5 g ; 17,37 mm ; axe : 6 h
D : Tête à gauche, grande bouche aux lèvres bien dessinées, œil en creux, aile et narine du nez marquées, chevelure lisse limitée par un bandeau lisse s'incurvant vers l'avant à sa base pour former l'arrière du cou.
R : Triskèle zoomorphe à droite.
Bibliographie : LT 7, n° 2935 ; Lyon cat. 369-371.
Photographie : --

• **B2012.34.1700.11**

Parc aux Chevaux PC 14
Dénomination : **Potin à identifier**
Série : 86.3 ; *Type général* : 190 ; -150/-80
Atelier émetteur : Bibracte ; *Date d'émission* : La Tène D1
Matière : bronze ; 2 g ; 16,54 mm ; axe : 11 h
D : Tête à gauche, grande bouche aux lèvres bien dessinées, œil en creux, aile et narine du nez marquées, chevelure lisse limitée par un bandeau lisse s'incurvant vers l'avant à sa base pour former l'arrière du cou.
R : Triskèle zoomorphe à droite.
Bibliographie : LT 7, n° 2935 ; Lyon cat. 369-371.
Photographie : 94539.jpg

• **B2012.34.730.1**

Parc aux Chevaux PC 14
Dénomination : **potin**
Série : 86.6 ; *Type général* : 193 ; -150/-80
Atelier émetteur : Bibracte ; *Date d'émission* : La Tène D1

Matière : bronze ; 2,7 g ; 17 mm ; axe : -- h
D : Tête à gauche, grande bouche aux lèvres bien dessinées, œil en creux, aile et narine du nez marquées, chevelure limitée par un bandeau.
R : Triskèle zoomorphe à droite.
Bibliographie : LT 7, n° 2935 ; Lyon cat. 369-371.
Photographie : --

• **B2012.34.1770.1**

Parc aux Chevaux PC 14
Dénomination : **Potin non identifié**
Série : 86.6 ; *Type général* : 193 ; -150/-80
Atelier émetteur : Bibracte ; *Date d'émission* : La Tène D1
Matière : bronze ; 1,5 g ; 14 mm ; axe : -- h
D : Tête à gauche, grande bouche aux lèvres bien dessinées, œil en creux, aile et narine du nez marquées, chevelure limitée par un bandeau.
R : Triskèle zoomorphe à droite.
Bibliographie : LT 7, n° 2935 ; Lyon cat. 369-371.
Photographie : 94579.jpg

• **B2012.34.723.1**

Parc aux Chevaux PC 14
Dénomination : **potin**
Série : 87.1 ; *Type général* : 5 ; -150/-80
Atelier émetteur : Bibracte ; *Date d'émission* : La Tène D1
Matière : bronze ; 2,7 g ; 17,55 mm ; axe : 1 h
D : Tête casquée à droite, œil globulaire, lèvres et nez bien dessinés, cou marqué.
R : Animal cornupète couché à droite, jambe avant démesurément longue, queue repliée sous l'animal, corne en forme d'esse.
Bibliographie : LT 16, n° 5253
Photographie : --

• **B2012.34.724.4**

Parc aux Chevaux PC 14
Dénomination : **potin**
Série : 87.1 ; *Type général* : 5 ; -150/-80
Atelier émetteur : Bibracte ; *Date d'émission* : La Tène D1
Matière : bronze ; 3,73 g ; 19 mm ; axe : 3 h
D : Tête casquée à droite, œil globulaire, lèvres et nez bien dessinés, cou marqué.
R : Animal cornupète couché à droite, jambe avant démesurément longue, queue repliée sous l'animal, corne en forme d'esse.
Bibliographie : LT 16, n° 5253
Photographie : --

• **B2012.34.724.5**

Parc aux Chevaux PC 14
Dénomination : **potin**
Série : 87.1 ; *Type général* : 5 ; -150/-80
Atelier émetteur : Bibracte ; *Date d'émission* : La Tène D1
Matière : bronze ; 3,2 g ; 18 mm ; axe : 9 h

D : Tête casquée à droite, œil globulaire, lèvres et nez bien dessinés, cou marqué.

R : Animal cornupète couché à droite, jambe avant démesurément longue, queue repliée sous l'animal, corne en forme d'esse.

Bibliographie : LT 16, n° 5253

Photographie : --

• **B2012.34.762.13**

Parc aux Chevaux PC 14

Dénomination : **potin**

Série : 87.1 ; *Type général* : 5 ; -150/-80

Atelier émetteur : Bibracte ; *Date d'émission* : La Tène D1

Matière : bronze ; 3,4 g ; 16,65 mm ; axe : 3 h

D : Tête casquée à droite, œil globulaire, lèvres et nez bien dessinés, cou marqué.

R : Animal cornupète couché à droite, jambe avant démesurément longue, queue repliée sous l'animal, corne en forme d'esse.

Bibliographie : LT 16, n° 5253

Photographie : --

• **B2012.34.1745.1**

Parc aux Chevaux PC 14

Dénomination : **Potin (éduen ?)**

Série : 87.1 ; *Type général* : 5 ; -150/-80

Atelier émetteur : Bibracte ; *Date d'émission* : La Tène D1

Matière : bronze ; 3,2 g ; 16,91 mm ; axe : 3 h

D : Tête casquée à droite, œil globulaire, lèvres et nez bien dessinés, cou marqué.

R : Animal cornupète couché à droite, jambe avant démesurément longue, queue repliée sous l'animal, corne en forme d'esse.

Bibliographie : LT 16, n° 5253

Photographie : 94576.jpg

• **B2012.34.1812.1**

Parc aux Chevaux PC 14

Dénomination : **Potin gaulois indéterminé**

Série : 87.1 ; *Type général* : 5 ; -150/-80

Atelier émetteur : Bibracte ; *Date d'émission* : La Tène D1

Matière : bronze ; 2,6 g ; 16 mm ; axe : 9 h

D : Tête casquée à droite, œil globulaire, lèvres et nez bien dessinés, cou marqué.

R : Animal cornupète couché à droite, jambe avant démesurément longue, queue repliée sous l'animal, corne en forme d'esse.

Bibliographie : LT 16, n° 5253

Photographie : 94582.jpg

• **B2012.34.1851.1**

Parc aux Chevaux PC 14

Dénomination : **Potin (éduen ?) Bibracte, à l'herbivore couché**

Série : 87.1 ; *Type général* : 5 ; -150/-80

Atelier émetteur : Bibracte ; *Date d'émission* : La Tène D1

Matière : bronze ; 2,8 g ; 17 mm ; axe : 6 h

D : Tête casquée à droite, œil globulaire, lèvres et nez bien dessinés, cou marqué.

R : Animal cornupète couché à droite, jambe avant démesurément longue, queue repliée sous l'animal, corne en forme d'esse.

Bibliographie : LT 16, n° 5253

Photographie : 94585.jpg

• **B2012.34.1747.1**

Parc aux Chevaux PC 14

Dénomination : **Potin au mannequin Eduen**

Série : 89.1 ; *Type général* : 8 ; -150/-80

Atelier émetteur : Bibracte ; *Date d'émission* : La Tène D1

Matière : bronze ; 2,5 g ; 18,78 mm ; axe : 3 h

D : Tête casquée à gauche, pouvant prendre la forme d'un mannequin.

R : Taureau sans tête et au long cou à droite, torque au-dessus, ligne de sol esquissée au-dessous.

Bibliographie : ABT 112-113 ; Lyon 372 ; BN 5257-5261

Photographie : 94577.jpg

• **B2012.34.1700.5**

Parc aux Chevaux PC 14

Dénomination : **Potin à la légende Alavcos**

Série : 91.1 ; *Type général* : 6 ; -90/-20

Atelier émetteur : Bibracte? ; *Date d'émission* : La Tène D2

Matière : bronze ; 2,8 g ; 18 mm ; axe : 7 h

D : Tête naturaliste à chevelure bouclée à gauche, légende ALAVCOS en creux devant. ALAVCOS

R : Lion ou animal fantastique à gauche.

Bibliographie : LT 16, n° 5083 ; RIG 17.

Photographie : 94536.jpg

• **B2012.34.1708.12**

Parc aux Chevaux PC 14

Dénomination : **Potin à l'aigle Eduen**

Série : 93.2 ; *Type général* : 40 ; --/--

Atelier émetteur : Bibracte ? ; *Date d'émission* : La Tène D2?

Matière : bronze ; 3,8 g ; 18 mm ; axe : 6 h

D : Tête casquée à gauche, double bordure du casque.

R : Aigle de face aux ailes éployées, tête à droite, sorte de serpent le long des ailes, classe II.

Bibliographie : LT 16, n° 5275 ; Lyon 373.

Photographie : 94551.jpg

• **B2012.34.1719.1**

Parc aux Chevaux PC 14

Dénomination : **Potin Eduen à l'aigle (à revoir)**

Série : 93.2 ; *Type général* : 40 ; --/--

Atelier émetteur : Bibracte ? ; *Date d'émission* : La Tène D2?

Matière : bronze ; 4,8 g ; 18 mm ; axe : 3 h

D : Tête casquée à gauche, double bordure du casque.

R : Aigle de face aux ailes éployées, tête à droite, sorte de serpent le long des ailes, classe II.

Bibliographie : *LT 16*, n° 5275 ; *Lyon 373*.

Photographie : 94566.jpg

• **B2012.34.715.2**

Parc aux Chevaux PC 14

Dénomination : **potin**

Série : 94.1 ; *Type général* : 3 ; --/--

Atelier émetteur : Bibracte ; *Date d'émission* : Guerre des Gaules

Matière : bronze ; 2,1 g ; 18 mm ; axe : 6 h

D : Grosse tête très schématisée à gauche, calotte large occupant la moitié de l'espace, œil en creux, grande bouche en demi-cercle contenant un globule.

R : Taureau cornupète à gauche, tête basse et massive, corne placée sur le front, échine légèrement redressée, queue bouletée.

Bibliographie : *BN 5380/5381* ; *GT A9,1*

Photographie : --

• **B2012.34.758.8**

Parc aux Chevaux PC 14

Dénomination : **potin**

Série : 94.1 ; *Type général* : 3 ; --/--

Atelier émetteur : Bibracte ; *Date d'émission* : Guerre des Gaules

Matière : bronze ; 2,7 g ; 21 mm ; axe : 3 h

D : Grosse tête très schématisée à gauche, calotte large occupant la moitié de l'espace, œil en creux, grande bouche en demi-cercle contenant un globule.

R : Taureau cornupète à gauche, tête basse et massive, corne placée sur le front, échine légèrement redressée, queue bouletée.

Bibliographie : *BN 5380/5381* ; *GT A9,1*

Photographie : --

• **B2012.34.762.18**

Parc aux Chevaux PC 14

Dénomination : **potin**

Série : 94.1 ; *Type général* : 3 ; --/--

Atelier émetteur : Bibracte ; *Date d'émission* : Guerre des Gaules

Matière : bronze ; 1,7 g ; - mm ; axe : 12 h

D : Grosse tête très schématisée à gauche, calotte large occupant la moitié de l'espace, œil en creux, grande bouche en demi-cercle contenant un globule.

R : Taureau cornupète à gauche, tête basse et massive, corne placée sur le front, échine légèrement redressée, queue bouletée.

Bibliographie : *BN 5380/5381* ; *GT A9,1*

Photographie : --

• **B2012.34.788.1**

Parc aux Chevaux PC 14

Dénomination : **potin**

Série : 94.1 ; *Type général* : 3 ; --/--

Atelier émetteur : Bibracte ; *Date d'émission* : Guerre des Gaules

Matière : bronze ; 2,5 g ; 17,79 mm ; axe : 9 h

D : Grosse tête très schématisée à gauche, calotte large occupant la moitié de l'espace, œil en creux, grande bouche en demi-cercle contenant un globule.

R : Taureau cornupète à gauche, tête basse et massive, corne placée sur le front, échine légèrement redressée, queue bouletée.

Bibliographie : *BN 5380/5381* ; *GT A9,1*

Photographie : --

• **B2012.34.725.13**

Parc aux Chevaux PC 14

Dénomination : **potin**

Série : 94.5 ; *Type général* : 2 ; -150/-80

Atelier émetteur : Bâle ; *Date d'émission* : La Tène D1

Matière : bronze ; 1,25 g ; 17x4 mm ; axe : 4 h

D : Grosse tête à gauche, profil triangulaire, petit front, œil en creux parfois souligné, œil et nez reliés, aile et narine du nez soulignées par un trait, menton en galoche, cou figuré par deux barres au relief aplati.

R : Taureau cornupète à gauche, corps très incurvé.

Bibliographie : *LT 16*, n° 5368 ; *GT A4,1* ; *Furger-Gunti - Von Kaenel*, type A1 ; *Lyon 533-555*

Photographie : --

• **B2012.34.724.2**

Parc aux Chevaux PC 14

Dénomination : **potin**

Série : 94.10 ; *Type général* : 61 ; -150/-80

Atelier émetteur : -- ; *Date d'émission* : La Tène D1

Matière : bronze ; 3,2 g ; 18 mm ; axe : 12 h

D : Grosse tête à gauche, nez droit, petit œil en creux dans l'axe de l'arête du nez, touchant le double bandeau lisse, pas de front, cou marqué par deux barres, boule dans la bouche, menton en galoche.

R : Taureau chargeant à gauche, petite tête haute, corne longue.

Bibliographie : *GT A 8,1*.

Photographie : --

• **B2012.34.747.2**

Parc aux Chevaux PC 14

Dénomination : **potin**

Série : 94.11 ; *Type général* : 202 ; --/--

Atelier émetteur : -- ; *Date d'émission* : La Tène D

Matière : bronze ; 2,6 g ; 21x17x3,5 mm ; axe : 9 h

D : Tête à gauche, double bandeau lisse, creux pour l'œil et pour la bouche, cou marqué.

R : Animal cornupète à gauche, corps à l'horizontal et

parallèle au sol, tête relevée et cou courbe, queue bouletée en esse, oblique au-dessus du dos et rejoignant la pointe de la corne, corne longeant le bord.

Bibliographie : GT A 8,2.

Photographie : --

• **B2012.34.1731.2**

Parc aux Chevaux PC 14

Dénomination : **Bronze gaulois indéterminé**

Série : 94.13 ; *Type général* : 136 ; --/--

Atelier émetteur : Alésia ; *Date d'émission* : La Tène D

Matière : argent ; 1 g ; 11,18 mm ; axe : 10 h

D : Grosse tête à gauche, bandeau figuré par une incision verticale, nez, œil et bouche encore distincts, style massif.

R : Taureau chargeant à gauche, corps et queue bouletée parallèles à la ligne de sol, jambe avant atrophiée, tête lourde touche presque le sol la longue corne le bord.

Bibliographie : GT A10,2

Photographie : 94573.jpg

• **B2012.34.1797.1**

Parc aux Chevaux PC 14

Dénomination : **Potin Suisse, région des 3 lacs (en place sur le substrat)**

Série : 94.13 ; *Type général* : 136 ; --/--

Atelier émetteur : Alésia ; *Date d'émission* : La Tène D

Matière : bronze ; 4 g ; 21,24 mm ; axe : 12 h

D : Grosse tête à gauche, bandeau figuré par une incision verticale, nez, œil et bouche encore distincts, style massif.

R : Taureau chargeant à gauche, corps et queue bouletée parallèles à la ligne de sol, jambe avant atrophiée, tête lourde touche presque le sol la longue corne le bord.

Bibliographie : GT A10,2

Photographie : 94581.jpg

• **B2012.34.803.1**

Parc aux Chevaux PC 14

Dénomination : **potin**

Série : 94.14 ; *Type général* : 140 ; --/--

Atelier émetteur : -- ; *Date d'émission* : La Tène D

Matière : bronze ; 2,7 g ; 19,74 mm ; axe : 9 h

D : Grosse tête à gauche, bandeau lisse figuré par une incision verticale, nez, œil en relief, style massif.

R : Taureau chargeant à gauche, corps et queue bouletée parallèles à la ligne de sol, jambe avant atrophiée, tête lourde à longue corne touchant le sol.

Bibliographie : GT A 10,3.

Photographie : --

• **B2012.34.779.3**

Parc aux Chevaux PC 14

Dénomination : **potin**

Série : 94.17 ; *Type général* : 132 ; --/--

Atelier émetteur : -- ; *Date d'émission* : La Tène D

Matière : bronze ; 1,6 g ; 16 mm ; axe : - h

D : Grosse tête au bandeau lisse, type non précisé.

R : Taureau chargeant à gauche.

Bibliographie : GT A

Photographie : --

• **B2012.34.782.8**

Parc aux Chevaux PC 14

Dénomination : **potin**

Série : 100.1 ; *Type général* : 10 ; -150/-80

Atelier émetteur : La Villeneuve-aux-Châtelot ; *Date d'émission* : La Tène D1

Matière : bronze ; 2,9 g ; 17,3 mm ; axe : 9 h

D : Tête à droite, les cheveux hirsutes.

R : Cheval à gauche, la queue relevée, un globule devant, un sous le cheval et un au-dessus du dos.

Bibliographie : LT 30, n° 7417 ; Lyon 746-753 ; BN 7412-7432.

Photographie : --

• **B2012.34.782.2**

Parc aux Chevaux PC 14

Dénomination : **potin**

Série : 106.1 ; *Type général* : 182 ; --/--

Atelier émetteur : Alésia? ; *Date d'émission* : avant 52 av J.-C.

Matière : bronze ; 2 g ; 18 mm ; axe : 9 h

D : Tête stylisée à gauche, chevelure faite de hachures parallèles rappelant les coiffures des Indiens d'Amérique du Nord, globules pour l'œil, la narine et la bouche.

R : Cheval stylisé à gauche, au galop, grènetis de globules.

Bibliographie : LT 30, n° 7434 ; Lyon cat. 583-584.

Photographie : --

• **B2012.34.782.3**

Parc aux Chevaux PC 14

Dénomination : **potin**

Série : 106.1 ; *Type général* : 182 ; --/--

Atelier émetteur : Alésia? ; *Date d'émission* : avant 52 av J.-C.

Matière : bronze ; 3,3 g ; 18x4 mm ; axe : 10 h

D : Tête stylisée à gauche, chevelure faite de hachures parallèles rappelant les coiffures des Indiens d'Amérique du Nord, globules pour l'œil, la narine et la bouche.

R : Cheval stylisé à gauche, au galop, grènetis de globules.

Bibliographie : LT 30, n° 7434 ; Lyon cat. 583-584.

Photographie : --

• **B2012.34.1708.25**

Parc aux Chevaux PC 14

Dénomination : **Potin au cheval debout (découvert dans le tas de terre)**

Série : 106.1 ; *Type général* : 182 ; --/--

Atelier émetteur : Alésia? ; *Date d'émission* : avant 52 av J.-C.

Matière : bronze ; 1,9 g ; 16 mm ; axe : 9 h

D : Tête stylisée à gauche, chevelure faite de hachures parallèles rappelant les coiffures des Indiens d'Amérique du Nord, globules pour l'œil, la narine et la bouche.

R : Cheval stylisé à gauche, au galop, grènetis de globules.

Bibliographie : LT 30, n° 7434 ; Lyon cat. 583-584.

Photographie : 94556.jpg

• **B2012.34.724.1**

Parc aux Chevaux PC 14

Dénomination : **illisible**

Série : 126 ; Type général : 298 ; --/--

Atelier émetteur : -- ; Date d'émission : --

Matière : bronze ; 0,6 g ; -- mm ; axe : -- h

D : Illisible

R : Illisible

Bibliographie : --

Photographie : --

• **B2012.34.782.1**

Parc aux Chevaux PC 14

Dénomination : **illisible**

Série : 126 ; Type général : 298 ; --/--

Atelier émetteur : -- ; Date d'émission : --

Matière : bronze ; 3,02 g ; A: 19x18x8 ; B: 10x8x3 ; C: 9x6x2,5 mm ; axe : -- h

D : Illisible

R : Illisible

Bibliographie : --

Photographie : --

• **B2012.34.782.5**

Parc aux Chevaux PC 14

Dénomination : ?

Série : 126 ; Type général : 298 ; --/--

Atelier émetteur : -- ; Date d'émission : --

Matière : bronze ; 4,5 g ; 17,27 mm ; axe : -- h

D : Illisible

R : Illisible

Bibliographie : --

Photographie : --

• **B2012.34.782.6**

Parc aux Chevaux PC 14

Dénomination : ?

Série : 126 ; Type général : 298 ; --/--

Atelier émetteur : -- ; Date d'émission : --

Matière : bronze ; 2,6 g ; 15,78 mm ; axe : -- h

D : Illisible

R : Illisible

Bibliographie : --

Photographie : --

• **B2012.34.1701.1**

Parc aux Chevaux PC 14

Dénomination : **Illisible.**

Série : 126 ; Type général : 298 ; --/--

Atelier émetteur : -- ; Date d'émission : --

Matière : bronze ; 0,7 g ; 12 mm ; axe : -- h

D : Illisible

R : Illisible

Bibliographie : --

Photographie : 94540.jpg

• **B2012.34.1708.9**

Parc aux Chevaux PC 14

Dénomination : **Fragment de monnaie en bronze gauloise**

Série : 126 ; Type général : 298 ; --/--

Atelier émetteur : -- ; Date d'émission : --

Matière : bronze ; 0 g ; 5 mm ; axe : -- h

D : Illisible

R : Illisible

Bibliographie : --

Photographie : 94548.jpg

• **B2012.34.1708.18**

Parc aux Chevaux PC 14

Dénomination : **Quinaire gaulois indéterminé**

Série : 126 ; Type général : 298 ; --/--

Atelier émetteur : -- ; Date d'émission : --

Matière : argent fourré ; 0 g ; 7 mm ; axe : -- h

D : Illisible

R : Illisible

Bibliographie : --

Photographie : 94554.jpg

• **B2012.34.1700.4**

Parc aux Chevaux PC 14

Dénomination : **Demi as de Nîmes**

Série : 227 ; Type général : 3112 ; --/--

Atelier émetteur : Nîmes ; Date d'émission : 19/18-3 av. J.-C.

Matière : bronze ; 2,8 g ; 20 mm ; axe : -- h

D : Têtes adossées d'Agrippa, rostrée à gauche, et d'Auguste à droite / IMP // DIVI F

R : Crocodile à droite enchaîné à une palme / COL - NEM

Bibliographie : RPC 523 ou 524 ; RIC I 155 ou 158

Photographie : 94535.jpg

• **B2012.34.736.2**

Parc aux Chevaux PC 14

Dénomination : **as ou dupondius**

Série : 230 ; Type général : 3122 ; --/--

Atelier émetteur : Rome ou colonies ; Date d'émission : IIe av. J.-C.-Auguste

Matière : bronze ; 6,25 g ; 25x13x3 mm ; axe : -- h

D : --

R : --

Bibliographie : ?

Photographie : --

• **B2012.34.1719.2***Parc aux Chevaux PC 14**Dénomination : Dupondius colonial indéterminé**Série : 230 ; Type général : 3122 ; --/--**Atelier émetteur : Rome ou colonies ; Date d'émission : Ile av. J.-C.-Auguste**Matière : bronze ; 8,9 g ; 28,26 mm ; axe : -- h**D : --**R : Proue de navire à droite**Bibliographie : --**Photographie : 94567.jpg*• **B2012.34.1752.1***Parc aux Chevaux PC 14**Dénomination : Demi as de Nîmes ?**Série : 277 ; Type général : 3169 ; --/--**Atelier émetteur : romaine impériale ; Date d'émission : --**Matière : bronze ; 1,9 g ; 19 mm ; axe : -- h**D : --**R : --**Bibliographie : --**Photographie : 94578.jpg*• **B2012.34.747.5***Parc aux Chevaux PC 14**Dénomination : bronze frappé gaulois**Série : non réf. ; Type général : 254 ; --/--**Atelier émetteur : -- ; Date d'émission : --**Matière : bronze ; 0,88 g ; 15x2 mm ; axe : -- h**D : Tête casquée à gauche, peut-être épigraphe**R : lion (?) à gauche, anneau sur la croupe, anneau, queue en esse au-dessus du corps, un anneau au-dessus, un anneau derrière les postérieurs. Antérieurs parallèles en avant**Bibliographie : Proche Monnaie XV, cgb 522**Photographie : --*• **B2012.34.758.1***Parc aux Chevaux PC 14**Dénomination : --**Série : non réf. ; Type général : -- ; --/--**Atelier émetteur : -- ; Date d'émission : --**Matière : bronze ; 0,6 g ; 14 mm ; axe : -- h**D : --**R : --**Bibliographie : --**Photographie : --*• **B2012.34.779.5***Parc aux Chevaux PC 14**Dénomination : --**Série : non réf. ; Type général : -- ; --/--**Atelier émetteur : -- ; Date d'émission : --**Matière : bronze ; 0,4 g ; 13 mm ; axe : -- h**D : --**R : --**Bibliographie : --**Photographie : --*• **B2012.34.1700.7***Parc aux Chevaux PC 14**Dénomination : potin**Série : non réf. ; Type général : 253 ; --/--**Atelier émetteur : -- ; Date d'émission : --**Matière : bronze ; 5,2 g ; 20 mm ; axe : 12 h**D : Tête casquée à gauche, visage rond, nez droit, lèvres pointées, fermées en pince, bouche étroite figurée par un creux, menton en galoche, cou marqué**R : Silhouette de cheval gracieux à droite, 1 jambe avant et une jambe arrière, tête triangulaire, oreille longue. Un anneau au-dessus du dos, un entre les jambes et un devant l'antérieur**Bibliographie : --**Photographie : 94538.jpg*• **B2012.34.1715.1***Parc aux Chevaux PC 14**Dénomination : Statère Eduen au triskèle, type de Chenôve, classe 3, anépigraphe**Série : non réf. ; Type général : 252 ; --/--**Atelier émetteur : Arverne o Eduen? ; Date d'émission : --**Matière : or ; 4,4 g ; 15 mm ; axe : 11 h**D : Tête à gauche, nez droit, et pointé, lèvres pointées, virgule sortant de la bouche chevelure en mèches**R : cheval à gauche, crinière perlé, oreille marquée, hampe sortant du poitrail. Dessous, triskèle sinistrogre Dessus ?**Bibliographie : Nash 336**Photographie : 94562.jpg*• **B2012.34.1736.1***Parc aux Chevaux PC 14**Dénomination : Bronze gaulois indéterminé**Série : non réf. ; Type général : 116 ; --/--**Atelier émetteur : Carnutes ? ; Date d'émission : après 66 av J.-C.**Matière : bronze ; 2,2 g ; -- mm ; axe : -- h**D : Tête casquée à gauche, cheveux sur la nuque, grènetis.**R : Aigle aux ailes éployées regardant à gauche, demi-cercle accolé au grènetis.**Bibliographie : LT 19, n° 6140 ; Lyon cat. 806.**Photographie : 94574.jpg*• **B2012.34.782.7***Parc aux Chevaux PC 14**Dénomination : --**Série : -- ; Type général : -- ; --/--**Atelier émetteur : -- ; Date d'émission : --**Matière : bronze ; 2,2 g ; 16,75 mm ; axe : -- h*

D : --

R : --

Bibliographie : --

Photographie : --

• **B2012.40.1367.14**

Theurot de la Roche

Dénomination : **denier gaulois**

Série : 16.2 ; Type général : 15 ; --150/-80

Atelier émetteur : Aedui ; Date d'émission : La Tène D1

Matière : argent fourré de bronze ; 0,8 g ; 13 mm ; axe : 9 h

D : Tête casquée à gauche, X formé de quatre globules rappelant le X du denier romain derrière la nuque.

R : Cheval à gauche, esse devant la tête, un cercle pointé au-dessus et un autre en dessous. 1 globule entre les jambes devants du cheval, 1 globule entre les jambes arrières du cheval, 1 globule entre les jambes de devant et le cercle du dessous

Bibliographie : *LT 16, n° 5252 ; Lyon 335-342.*

Photographie : 94530.jpg

• **B2012.40.2001.6**

Theurot de la Roche

Dénomination : **denier gaulois**

Série : 28.1 ; Type général : 98 ; --1--

Atelier émetteur : Sequani ; Date d'émission : --

Matière : argent ; 1,4 g ; 13 mm ; axe : 6 h

D : Tête casquée à gauche, légende devant, grènetis.

IMIOCI

R : Cheval à gauche, crinière perlée, lettre au-dessus, cercle au-dessus, grènetis.

SAA

Bibliographie : *LT 17, n° 5639 ; RIG 185.*

Photographie : --

• **B2012.40.1378.1**

Theurot de la Roche

Dénomination : **denier gaulois**

Série : 29.1 ; Type général : 21 ; --1--

Atelier émetteur : Sequani ; Date d'émission : 57-52 av J.-C.

Matière : argent ; 1,8 g ; 14 mm ; axe : 3 h

D : Tête casquée à gauche, légende Q DOCI devant, grènetis. Q. DOCI

R : Cheval bridé et sanglé à gauche, crinière perlée, légende Q DOCI au-dessus et SAM F au-dessous. Q DOCI – SAM F

Bibliographie : *LT 16, n° 5405-5411 ; BN 5402-5507 ; Lyon 522-528 ; BMC 346-365 ; SST 311-326 ; Castelin 755-763 ; RIG 228.*

Photographie : 94531.jpg

• **B2012.40.2001.5**

Theurot de la Roche

Dénomination : **denier gaulois**

Série : 29.1 ; Type général : 21 ; --1--

Atelier émetteur : Sequani ; Date d'émission : 57-52 av J.-C.

Matière : argent fourré ; 1,8 g ; 13 mm ; axe : 2 h

D : Tête casquée à gauche, légende Q DOCI devant, grènetis. Q. DOCI

R : Cheval bridé et sanglé à gauche, crinière perlée, légende Q DOCI au-dessus et SAM F au-dessous. Q DOCI – SAM F

Bibliographie : *LT 16, n° 5405-5411 ; BN 5402-5507 ; Lyon 522-528 ; BMC 346-365 ; SST 311-326 ; Castelin 755-763 ; RIG 228.*

Photographie : --

• **B2012.40.1356.1**

Theurot de la Roche

Dénomination : **illisible**

Série : 277 ; Type général : 3169 ; --1--

Atelier émetteur : romaine impériale ; Date d'émission : --

Matière : cuivre ; 6,3 g ; 25-27 mm ; axe : -- h

D : --

R : --

Bibliographie :

Photographie : 94532.jpg



Inventaire analytique des intailles de Bibracte

HÉLÈNE GUIRAUD
Professeur, université du Mirail, Toulouse

Les données ici présentées, extraites de bdB, font l'objet d'une synthèse dans le rapport intermédiaire 2013 du programme quadriennal de recherche 2013-2016 sur le Mont Beuvray



• **992.8.1.18**

Fontaine Saint Pierre

Pâte de verre pourpre-violette, translucide. 14,5 x 11,5 x 3,3 mm. Forme P 2.

Aigle debout, de profil vers la droite, l'aile droite à moitié ouverte, l'aile gauche à peine visible derrière le corps. Devant lui, un caducée disposé en oblique. Le sol est présent.

Si le motif de l'aigle est courant, en revanche, le caducée devant cet oiseau est rare (Platz 1994, 176 ; Middleton 1991, 238 ; Konik-Arslan 2000, 126 ; Maddoli 1965, 866 et 876 ; Maaskant 1978, 1068 ; Henig 1994, 367).

Datation : site, matériau : 1er s. av. J.-C.

Numéro du catalogue d'H. Guiraud (Guiraud 2008, 159) : 1368



• **994.9.2878.11**

Pâturage du Couvent,
hors couvent

Cornaline. 10 x 9 x 2 mm. Forme P 1. Eclat à droite.

Muse. La jeune femme est debout, de profil vers la droite, un coude appuyé sur une colonnette, la main sous le menton. Elle prend aussi appui sur une jambe, l'autre étant disposée en arrière, en appui sur la pointe du pied. Elle est vêtue de long, tunique et himation enveloppant la silhouette jusqu'au niveau de la tête. Sol.

On peut individualiser chacune des muses grâce aux nombreuses représentations visibles sur les sarcophages de l'époque impériale (LIMC, VII, Musae, 59 (statuette), 119, 139, 148, 159 (sarcophage), définition du type : p. 1037, type W attesté pour Polymnie). Elles apparaissent aussi sur les monnaies de Pomponius Musa en -68/-66 (Sydenham, 1952, 815). Le motif de Polymnie n'est pas courant en glyptique et semble disparaître dès le 1er siècle.

Datation : motif, site (Guichard et alii, 2003, 45-90) : 1er s. av. J.-C.

Numéro du catalogue d'H. Guiraud (Guiraud 2008, 97) : 1102

• **997.9.4831.18**

Pâtüre du couvent, hors
couvent

Cornaline. 14,8 x x14,8 x
4,3 mm. Forme C c.


*Gouvernail disposé verticalement et dauphin
enroulé autour.*

Le dauphin est figuré enroulé autour d'un trident, d'une ancre, et, plus rarement, autour d'un gouvernail (Pannuti 1983, 291 ; Krug 1981, 45 ; A.G.K.M.W., 2, 936 ; Vollenweider 1979, 478). Le motif serait lié à la guerre sociale, peut-être ferait-il référence à une bataille navale de Marius en -87.

Style : globulaire italique/style perlé (Maaskant 1978, 93, italic a globolo-like style, IIe s. av. J.-C.) pour les perles sur le gouvernail et la tête ou la queue du dauphin (A.G.K.M.W., 1, 151 et 153).

Datation : style, site : Première moitié du Ier s.
av. J.-C.

Numéro du catalogue d'H. Guiraud (Guiraud
2008, 166) : 1400 ; Ancien numéro Bibracte :
992.9.1711.37

• ***2000.30.477.6**

Parc aux chevaux PC 4

Verre noir. 10 x 8,5 mm.

Sur bague en fer de
forme 1b.

*Homme marchant. Le personnage est debout, nu, de profil vers la gauche, les
jambes écartées, le bras gauche en arrière, le bras droit en avant tendant un objet
rond (?). À ses pieds, on distingue une petite masse allongée vers le haut.*

L'imprécision du moulage sur le verre ne permet pas de distinguer les objets et
donc de préciser le sujet de l'intaille.

Datation : site (l'oppidum est déserté au début du Ier s.), monture : Seconde moitié
du Ier s. av. J.-C.

Numéro du catalogue
d'H. Guiraud : 1680

• **2000.31.31.1961**

La roche salvée

Pâte de verre. Sur bague
de forme 1b.

Tête de femme, de profil vers la droite ; cheveux crantés, chignon bas sur la nuque.

Datation : site, mouture, matériau, motif : Ier s.
av. J.-C.

Numéro du catalogue d'H. Guiraud (Guiraud
2008, 140) : 1278

• ***2002.32.279.17**

La Côme chaudron

Verre à trois strates (noir, blanc, translucide).
9 x 8 mm.

Quadrupède. L'animal est debout, de profil vers la droite, le corps horizontal.

L'animal a des formes assez fines ce doit être un cheval, à la croupe bien arrondie.

(Dembski, 2005, 767 (prase)), on y voit deux chevaux, la segmentation du corps et hauteur des jambes sont les mêmes.

Style : Weiller, 1980, 109 (sardoine), de l'oppidum de Titelberg.

Datation : site (oppidum déserté au début du 1^{er} s.), comparaison : Seconde moitié du 1^{er} s. av. J.-C.

Numéro du catalogue d'H. Guiraud : 1678



• **2002.32.463.1**

La Côme chaudron

Cornaline. 15 x 13 x 2,2 mm. Forme : P 2.

Deux capridés, debout de profil vers la droite, placés l'un devant l'autre, l'arrière train du premier caché en partie par le second. Très fine cornes recourbées, présence du sol.

L'allongement des cornes est dû au style plus qu'à l'imitation de pièces de la glyptique moyen-orientale figurant des bouquetins. Le doublement de l'animal symbolise une grande fertilité (Sena Chiesa 1966, 1126 ; Dembski 1969, 440 ; Pinterovic 1965, 20).

Style : globulaire italique (Maaskant 1986, 5, Ile-début du 1^{er} s. av. J.-C.)

Datation : site, style ; 1^{er} s. av. J.-C.

Numéro du catalogue d'H. Guiraud (Guiraud 2008, 154) : 1339



• **2003.9.8749.6**

Pâturage du Couvent, hors couvent

Sarde. 13,5 x 10,2 x 4,2 mm. Forme : C c.

Hercule, le héros est debout, nu, le corps presque de face, la tête de profil vers la gauche. Il est en appui sur la jambe droite, la gauche est légèrement oblique. Il tient contre son bras gauche replié la peau du lion et la massue, il tend la main droite vers l'avant. Le sol est présent.

Le schéma est inspiré d'une statue de type lysippéen (Horster 1970, 15-17 pl. IV, 1 sans peau de lion). Hercule peut tenir dans la main droite un vase à boire, une pomme ou une patère. De très nombreuses petites statuettes de bronze de l'époque impériale le représentent ainsi (LIMC, IV, Herakles, 779-783 ; Shena Chiesa 1966, 472-473 ; Middleton 1991, 139 ; Fossing 1929, 232-233).

Style : perlé lisse ; anatomie proche du style classique et cheveux striés (Maaskant 1978, 120, 130, 133, campanian and hellenistic roman style, 1^{er}-2^e s. av. J.-C., 399-400, republican flat bouterolle style, seconde moitié du 1^{er} s. av. J.-C.)

Datation : site (Fouille A. Haffner 1992 ; fosse comblée de matériel fin 1^{er} s. av. – 1^{er} s. av. J.-C.), matériau, style : 1^{er} s. av. J.-C.

Numéro du catalogue d'H. Guiraud (Guiraud 2008, 121) : 1247



• **2004.9.9036.4**

Pâturage du couvent, hors couvent

Pâte de verre incolore, translucide. 10,5 x 9 x 3 mm. Forme : P 2.

Composition de deux masques adossés, imberbes, le menton en galoche ; la partie supérieure en forme de V très ouverte (absence de crâne) soulignée par les rouleaux des cheveux. Un trait sous la composition (pedum ?).

On connaît des compositions poches (Platz 1984, 66 ; Fossing 1929, 1257).

Datation : site, matériau, motif : Début du 1^{er} s. av. J.-C.

Numéro du catalogue d'H. Guiraud (Guiraud 2008, 169) : 1417

• **2004.34.152.3**

Parc aux chevaux PC14

Pâte de verre orange, translucide. 12,2 x 11 x 3 mm.

Forme P 5.

Taureau chargeant de profil, vers la gauche, la tête baissée, une patte avant repliée sous le ventre.

Motif connu sur les monnaies de Thurii au IV^e s. av. J.C. et plus près, en -15, sur les monnaies d'Auguste, de l'atelier de Lugdunum ; le symbolisme astral est possible à cette époque, ce qui explique, parfois, la présence de croissant de lune ou d'étoile au dessus de l'animal (Berges 2002, 102 ; Platz 1987, 234 ; Platz 1994, 155, 247, 315 ; Henig 1978, 595 ; Sena Chiesa 1966, 1018-021 ; Mandrioli 1995, 15 ; Ridder 1911, 3280-3281 ; Maddoli 1965, 767, 768-772 ; Guiraud 1988, 682-683 ; A.G.K.M.W., 2, 877-878).

Style : (Maaskant 1978, 415, republican flat bouterolle style, seconde moitié du I^{er} s. av. J.-C.)

Datation : site, matériau, style, motif : Seconde moitié du I^{er} s. av. J.-C.

Numéro du catalogue d'H. Guiraud (Guiraud 2008, 153)

: 1336



• **2004.34.170.2**

Parc aux chevaux PC14

Pâte de verre. Sur bague de fer

très corrodée.

Personnage debout (?), zone circulaire pour la tête et plus bas, une jambe. La surface de l'intaille est envahie par la corrosion.

Datation : site, matériau : I^{er} s.

av. J.-C.

Numéro du catalogue d'H. Guiraud (Guiraud 2008, 174)

: 1442



• ***2005.9.9284.2**

Pâturage du Couvent, hors couvent

Agate rayée (nombreux traits fins marrons et blancs ; zone centrale blanche). 14 x 13 x 2,4 mm Forme : P 1.


Ours blessé. L'animal est assis sur son arrière-train, presque de face, la tête de profil vers la droite, s'appuyant sur sa patte avant gauche. De sa patte droite, il porte à sa gueule entrouverte un bâton. Dans le dos, au niveau des reins, une flèche fichée en oblique. Sol. L'ours est une figure assez rare dans la glyptique on connaît diverses références qui renvoient à des scènes de combat dans l'arène ou d'autres scènes plus calmes (Guiraud, 2012). Assis, il est figuré comme ici, grignotant une branchette, pour régler des problèmes digestifs après son hibernation (Aristote, *Histoire des animaux*, VIII, 112, IX, 41 ; Krug, 1981, 221 onyx ; l'animal est à demi-couché ; et aussi, Furtwängler, 1896, 2531 (plasma) ; Toynbee, 1973, fig. 38 statuette de bronze ; 50 av. J.-C. ; MFA Boston). L'ours blessé apparaît également sur des mosaïques (Ben Abed-Ben Khader, 2003, n° 162 mosaïque de Thuburbo Majus, Diane entourée de médaillons d'animaux, dont un ours bondissant, une lance dans le corps.)

Style : calligraphique (Maaskant-Kleibrink, 1978, 288, 361-362 (3 c), « republican wheel style », I^{er} av. J.-C.), pour la minutie dans le traitement du pelage, le soin dans la réalité anatomique.

Datation : site (l'oppidum est déserté aux débuts du I^{er} s.), style, matériau : Seconde moitié du I^{er} s. av. J.-C.

Numéro du catalogue d'H.

Guiraud : 1677





• ***2006.7.7479.4**

Ecole de fouille PC1

Verre incolore. 14,5 x 12 x 3 mm. Forme : P 2 (facettes arrondies).

Araire et animaux. Une charrue disposée de droite à gauche ; posé sur le dessus du soc, un petit oiseau. De chaque côté du mât, deux petites masses arrondies, des grains de blé vraisemblablement.

Le motif est peu fréquent et présente de petites variantes (Middleton, 1991, 265 (c ; araire et un épi)) ; le motif apparaît sur des monnaies de la fin de la République et aussi sous Hadrien (araire tenu par Tellus) (Dimitrova-Milcheva, 1981, 231 (c ; épi et grain) ; Konuk, Arslan, 2000, 139 (jr ; épi et grain) et aussi, *AGKMW*, II, 948 (v ; fourmi et feuille) ; Furtwängler, 1900, pl. 29, 42, 52 (calcédoine, sarde ; deux épis, corbeau) ; *AGDS*, I, 3, 2145 (v ; oiseau et pedum)). L'oiseau suggère aussi la félicité et la richesse de la terre (Vollenweider, 1979, 475 (v ; deux oiseaux autour d'un gouvernail), 483 (v ; deux oiseaux sur des corbeilles encadrant un palmier)).

Datation : site (l'oppidum est déserté au début du I^{er} s.), motif, à la mode au I^{er} s. av. J.-C. : Seconde moitié du I^{er} s. av. J.-C.

Numéro du catalogue d'H. Guiraud :
1681



• ***2007.9.10446.1**

Pâturage du Couvent, hors couvent

Verre marron. 11,5 x 9 mm. Forme : P. Sur bague en fer de forme 1b.

Personne assise. Une femme vêtue de long est assise de profil vers la droite sur un tabouret ; les deux bras tendus, elle tient un volumen en partie déroulé (?). Devant elle, sur un socle, une statue vêtue de long (féminine ?).

Le motif rappelle celui de l'homme âgé (philosophe ou acteur) lisant devant un pilier portant une statue ou un masque de théâtre (Henkel, 1913, 1116 (v) ; Platz, 1987, 208 (v) ; Sena Chiesa, 1966, 942 (v) ; Schmidt, 1971, 21 (v) ; Guiraud, 2008, 1317 (vn) ; et aussi, Vollenweider, 1979, 11, 12 (v, v) ; *A.G.K.M.W.*, 1, 322 (c) ; Maaskant-Kleibrink, 1986, 39 (v)). Ici, le personnage semble avoir les cheveux un peu longs sur la nuque et non la calvitie et la barbe des philosophes : s'agit-il d'une jeune femme en train de prier ?

Datation : site (l'oppidum est déserté au début du I^{er} s.) ; matériau, monture. Le type de siège (à dossier ou non) dont les pieds sont en forme de pattes de lion est fréquent sur des intailles de la fin de la République (Guiraud, 1988, 88 accompagné de monnaies de -50, -30) : Seconde moitié du I^{er} s. av. J.-C.

Numéro du catalogue d'H. Guiraud : 1679

Fouilles anciennes conservées au musée Rolin

• **1869, CC 22**

Intaille en agate blanche, Vénus sortant de l'onde

Référence : Bulliot 1899a, T. 1, 160 ; Bulliot et al. 1899, pl. 59, n°9 ; Fouille du Mont-Beuvray, recueil factice manuscrit, archives de la société Eduenne, T. 1, pl. CXCIV, n° 4

• **1870, Ravin CC 42**

Anneau en fer avec pierre gravée représentant une victoire écrivant sur des boucliers.

N° inv. Rolin : BA2542

Référence : Bulliot 1899a, T. 1, 193 ; Bulliot et al. 1899, pl. 59, n°2 ; Fouille du Mont-Beuvray, recueil factice manuscrit, archives de la société Eduenne, T. 1, pl. CXCIV, n° 2

• **1870**

Cornaline représentant une chèvre

Référence : Bulliot et al. 1899, pl. 59, n°4 ; Fouille du Mont-Beuvray, recueil factice manuscrit, archives de la société Eduenne, T. 1, pl. CXCIV, n° 3

• 1870, CC 57

Personnage de haute taille semblant infliger une correction à un enfant

Référence : Bulliot 1899a, T. 1, 216 ; Bulliot et al. 1899, pl. 59, n°6

• 1877, loge du forum

« Une petite tablette ovale de pâte vitreuse de couleur verte, avec bande bleue au centre liserée de filets blancs, conservée parmi ces débris, reproduisait l'empreinte d'un camée grec et simulait une intaille. Elle représente Sémélé et Bacchus ».

Référence : Bulliot 1899a, T. 1, 193 ; Bulliot et al. 1899, pl. 59, n°1

• 1883, PC2

Intaille lenticulaire à sujet phallique

Référence : Bulliot 1899a, T. 1, 375

• 1897 ou 1898 PC0 2 bis

« Intaille en cornaline, de forme ovale. Elle porte une Abondance debout, tenant de la main gauche, la cornucopia, de l'autre un objet indéterminé. »

Référence : Déchelette 1904, 28

• 1897, déblais

« Intaille représentant un aigle ou un corbeau tenant une palme dans ses serres, de forme ovale. »

N° inv. Rolin : BA2714

Référence : Déchelette 1904, 28 et pl. 13 n° 5

• 1899 ou 1901, PC, abords de la métairie

« Intaille en cornaline de forme ovale. Cette pierre mesure 11 mm suivant son plus grand diamètre. Elle porte, gravée en creux, une figure d'Hercule debout, complètement nu, tenant de la main droite sa massue, l'autre bras à demi-allongé. »

N° inv. Rolin : BA2715

Référence : Déchelette 1904, 57 et pl. 13 n° 16

• Antérieure à 1899

Personnage et (?)

Référence : Bulliot et al. 1899, pl. 59, n°3

Aucunes descriptions

Référence : Bulliot et al. 1899, pl. 59, n°5 et n°8

Cavalier à droite, derrière un arbre

Référence : Bulliot et al. 1899, pl. 59, n°7

Inventaire du petit mobilier de type italique de Bibracte (hors armement)

CLÉMENTINE BARBAU

Chercheur-Doctorant, université de Strasbourg
et Institut des Sciences de l'Antiquité (Université de Lausanne)

Les données ici présentées, en cours d'intégration dans bdB, font l'objet d'une synthèse dans le rapport intermédiaire 2013 du programme quadriennal de recherche 2013-2016 sur le Mont Beuvray

NB : les objets dont le numéro commence par BA proviennent du Musée Rolin. Trois objets n'ont pas pu être vus par l'auteur et sont à ce jour sans numéro car les publications d'où les informations proviennent ne le mentionnaient pas.

• **B988.7.4625.1**

H PC1 2,3

Catégorie fonctionnelle : vêtement ; Type : fibule

Matière : alliage base cuivre et fer ; Dimensions : L. 5,8 cm

Description : Fibule quasiment entière. Un bouton de la charnière et une partie de l'ardillon sont manquants. L'axe de la charnière est en fer

Typo-chronologie : Aucissa

Bibliographie : Ogay 2004, pl. 7.123, n°30

• **B990.7.4637.4**

PC1 ; UF 4673 : horizon 5 : -30 à -15, augustéen ancien

Catégorie fonctionnelle : écriture ; Type : Stylet

Matière : fer ; Dimensions : L. 10,6 cm

Description : Stylet dont la tige est de section circulaire. Se termine par un méplat, la pointe est brisée

Typo-chronologie : Schaltenbrand-Obrecht groupe 6

Bibliographie : Ogay 2004, p. 305, fig. 7.125, n°12

• **B990.7.4886.1**

PC1 ; UF 4886 : horizon Bibracte 5 (1-15) : augustéen final

Catégorie fonctionnelle : Toilette ; Type : Miroir

Matière : alliage base cuivre ; Dimensions : L. 3,7 cm ; D. estimé 10 cm

Description : Fragment de miroir circulaire, une face est polie et étamée, le bord est biseauté

Typo-chronologie : Riha Variante D (Scheibenspiegel mit

rückwärtigem Griffhenkel)

Bibliographie : Ogay 2004, p. 303

• **B991.8.164.17**

Fontaine St Pierre ; UF 164 : LTD2b

Catégorie fonctionnelle : Vaisselle ; Type : Support de cruche

Matière : alliage base cuivre ; Dimensions : L. 2,5 cm ; l. 1,2 cm ; E. 0,3 cm

Description : Support de cruche à 4 appendices

Typo-chronologie : type Ornavasso : LTD2

Bibliographie : Guillaumet 2009, p. 154

• **B991.8.164.20**

Fontaine st pierre ; UF 164 : LTD2b

Catégorie fonctionnelle : Vaisselle ; Type : Support de cruche

Matière : alliage base cuivre ; Dimensions : L. 3,6 cm ; l. 1,4 cm ; E. 0,2 cm

Description : Support de cruche à 4 appendices

Typo-chronologie : type Ornavasso : LTD2

Bibliographie : Guillaumet 2009, p. 154

• **B991.8.169.1**

Fontaine st Pierre ; UF 169 : LTD2b

Catégorie fonctionnelle : Vaisselle ; Type : Support de situle

Matière : alliage base cuivre ; Dimensions : L. 5,1 cm ; l. 1,8 cm ; E. 0,6 cm

Description : support de situle en forme de faséole

Typo-chronologie : Beaucaire

Bibliographie : Guillaumet 2009, p. 154

• **B991.8.169.10***Fontaine St Pierre ; UF 169 : LTD2b**Catégorie fonctionnelle : Vaisselle ; Type : Support de cruche**Matière : alliage base cuivre ; Dimensions : L. 4,4 cm ; l. 1,6 cm ; E. 0,5 cm**Description : Support de cruche muni de deux trous, en forme de faséole**Typo-chronologie : type Kelheim : LTD1**Bibliographie : Guillaumet 2009, p. 154*• **B991.8.169.11***Fontaine St Pierre ; UF 169 : LTD2b**Catégorie fonctionnelle : Vaisselle ; Type : Support de cruche**Matière : alliage base cuivre ; Dimensions : L. 3,5 cm ; l. 1,5 cm ; E. 0,3 cm**Description : Support de cruche à 4 appendices**Typo-chronologie : type Ornavasso : LTD2**Bibliographie : Guillaumet 2009, p. 154*• **B991.8.169.13***Fontaine Saint Pierre ; UF 169 LTD2b**Catégorie fonctionnelle : vaisselle ; Type : Support de situle**Matière : alliage base cuivre ; Dimensions : L. 5,2 cm ; l. 1,5 cm ; E. 0,6 cm**Description : support de situle en forme de faséole**Typo-chronologie : Beaucaire**Bibliographie : Guillaumet 2009, p. 154*• **B991.8.169.16***Fontaine St Pierre ; UF 169, état 2 : LTD2b**Catégorie fonctionnelle : Vaisselle ; Type : Support de cruche**Matière : alliage base cuivre ; Dimensions : L. 0,4 cm ; l. 1,8 cm ; E. 0,5 cm**Description : Support de cruche muni de deux trous, en forme de faséole**Typo-chronologie : type Kelheim : LTD1**Bibliographie : Guillaumet 2009, p. 154*• **B991.8.169.17***Fontaine St Pierre ; UF 169 : LTD2b**Catégorie fonctionnelle : Vaisselle ; Type : Support de cruche**Matière : alliage base cuivre ; Dimensions : L. 4,1 cm ; l. 1,5 cm ; E. 0,5 cm**Description : Support de cruche muni de deux trous, en forme de faséole**Typo-chronologie : type Kelheim : LTD1**Bibliographie : Guillaumet 2009, p. 154*• **B991.8.169.18***Fontaine St Pierre ; UF 169 : LTD2b**Catégorie fonctionnelle : Vaisselle ; Type : Support de cruche**Matière : alliage base cuivre ; Dimensions : L. 3,5 cm ; l. 1,5 cm ; E. 0,3 cm**Description : Support de cruche muni de deux trous, en forme de faséole**Typo-chronologie : type Kelheim LTD1**Bibliographie : Guillaumet 2009, p. 154*• **B991.8.169.19***Fontaine St Pierre ; UF 169 : LTD2b**Catégorie fonctionnelle : Vaisselle ; Type : Support de cruche**Matière : alliage base cuivre ; Dimensions : L. 4 cm ; l. 1 cm ; E. 0,5 cm**Description : Support de cruche muni de deux trous, en forme de faséole**Typo-chronologie : type Kelheim : LTD1**Bibliographie : Guillaumet 2009, p. 154*• **B991.8.169.2***Fontaine Saint Pierre ; UF 169 : LTD2b**Catégorie fonctionnelle : vaisselle ; Type : Support de situle**Matière : alliage base cuivre ; Dimensions : L. 5,2 cm ; l. 1,5 cm ; E. 0,5 cm**Description : support de situle en forme de faséole**Typo-chronologie : Beaucaire**Bibliographie : Guillaumet 2009, p. 154*• **B991.8.169.20***Fontaine St Pierre ; UF 169 : LTD2b**Catégorie fonctionnelle : Vaisselle ; Type : Support de cruche**Matière : alliage base cuivre ; Dimensions : L. 3,2 cm ; l. 1 cm ; E. 0,4 cm**Description : Support de cruche muni de deux trous, en forme de faséole**Typo-chronologie : Type Kelheim : LTD1**Bibliographie : Guillaumet 2009, p. 154*• **B991.8.169.23a***Fontaine St Pierre ; UF 169 : LTD2b**Catégorie fonctionnelle : Vaisselle ; Type : Support de cruche**Matière : Alliage base cuivre ; Dimensions : L. 4,7 cm ; l. 1,7 cm ; E. 0,5 cm**Description : Support de cruche muni de deux trous, en forme de faséole**Typo-chronologie : type Kelheim : LTD1**Bibliographie : Guillaumet 2009, p. 154*

• **B991.8.169.3**

Fontaine Saint Pierre ; UF 169 : LTD2b
Catégorie fonctionnelle : vaisselle ; Type : Support de situle
Matière : alliage base cuivre ; Dimensions : L. 5,2 cm ; l. 1,8 cm ; E. 0,6 cm
Description : support de situle en forme de faséole
Typo-chronologie : Beaucaire
Bibliographie : Guillaumet 2009, p. 154

• **B991.8.169.4**

Fontaine St Pierre ; UF 169 : LTD2b
Catégorie fonctionnelle : Vaisselle ; Type : Support de situle
Matière : alliage base cuivre ; Dimensions : L. 6,2 cm ; l. 1,9 cm ; E. 0,6 cm
Description : support de situle en forme de faséole
Typo-chronologie : type Beaucaire LTD1
Bibliographie : Guillaumet 2009, p. 154

• **B991.8.169.6**

Fontaine St Pierre ; UF 169 : LTD2b
Catégorie fonctionnelle : Vaisselle ; Type : Support de cruche
Matière : alliage base cuivre ; Dimensions : L. 4,3 cm ; l. 1,7 cm ; E. 0,5 cm
Description : Support de cruche muni de deux trous, en forme de faséole
Typo-chronologie : type Kelheim : LTD1
Bibliographie : Guillaumet 2009, p. 154

• **B991.8.169.7**

Fontaine st Pierre ; UF 169 : LTD2b
Catégorie fonctionnelle : Vaisselle ; Type : Support de situle
Matière : alliage base cuivre ; Dimensions : L. 5 cm ; l. 1,8 cm ; E. 0,5 cm
Description : support de situle en forme de faséole
Typo-chronologie : Beaucaire
Bibliographie : Guillaumet 2009, p. 154

• **B991.8.169.8**

Fontaine saint Pierre ; UF 169 : LTD2b
Catégorie fonctionnelle : vaisselle ; Type : Support de situle
Matière : alliage base cuivre ; Dimensions : L. 5,2 cm ; l. 1,8 cm ; E. 0,6 cm
Description : support de situle en forme de faséole
Typo-chronologie : Beaucaire
Bibliographie : Guillaumet 2009, p. 154

• **B991.8.169.9**

Fontaine St Pierre ; UF 169 : LTD2b
Catégorie fonctionnelle : Vaisselle ; Type : Support de cruche

Matière : alliage abse cuivre ; Dimensions : L. 4,1 cm ; l. 1,7 cm ; E. 0,5 cm
Description : Support de cruche muni de deux trous, en forme de faséole
Typo-chronologie : type Kelheim : LTD1
Bibliographie : Guillaumet 2009, p. 154

• **B991.8.170.11**

Fontaine St Pierre ; UF 170 : LTD2b
Catégorie fonctionnelle : Vaisselle ; Type : Support de cruche
Matière : alliage base cuivre ; Dimensions : L. 2,4 cm ; l. 1 cm ; E. 0,4 cm
Description : Support de cruche à 4 appendices
Typo-chronologie : type Ornavasso : LTD2
Bibliographie : Guillaumet 2009, p. 154

• **B991.8.170.4**

Fontaine St Pierre ; UF 170 : LTD2b
Catégorie fonctionnelle : Vaisselle ; Type : Support de situle
Matière : alliage base cuivre ; Dimensions : L. 5,4 cm ; l. 2 cm ; E. 0,5 cm
Description : support de situle en forme de faséole
Typo-chronologie : type Beaucaire : LTD1
Bibliographie : Rapport annuel 1991 ; Guillaumet 2009, p. 154

• **B991.8.223.1**

Fontaine St Pierre ; état 1 ou 2 : LTD2b
Catégorie fonctionnelle : Vaisselle ; Type : Doigtier de passoire
Matière : alliage base cuivre ; Dimensions :
Description : Doigtier de passoire
Typo-chronologie :
Bibliographie : Rapport annuel 1991
Guillaumet 2009, p. 154

• **B991.8.264.20**

Fontaine St Pierre ; UF 264 : LTD2b
Catégorie fonctionnelle : Vaisselle ; Type : Support de cruche
Matière : alliage base cuivre ; Dimensions : L. 3,5 cm ; l. 1,6 cm ; E. 0,4 cm
Description : Support de cruche à 4 appendices
Typo-chronologie : type Ornavasso : LTD2
Bibliographie : Guillaumet 2009, p. 154

• **B991.8.308.37**

Fontaine St Pierre ; UF 308 : LTD2b
Catégorie fonctionnelle : Vaisselle ; Type : Support de cruche
Matière : alliage base cuivre ; Dimensions : L. 3,2 cm ; l. 1,3 cm ; E. 0,3 cm
Description : Support de cruche à 4 appendices
Typo-chronologie : type Ornavasso : LTD2
Bibliographie : Guillaumet 2009, p. 154

• **B991.8.308.38**

Fontaine st Pierre ; UF 308 : LTD2b

Catégorie fonctionnelle : **Vaisselle** ; Type : **Support de situle**

Matière : alliage base cuivre ; Dimensions : L. 4,4 cm ; l. 1,6 cm ; E. 0,5 cm

Description : support de situle en forme de faséole

Typo-chronologie : type Beaucaire LTD1

Bibliographie : Guillaumet 2009, p. 154

• **B991.8.86.1**

FSP ; UF 86 : LTD2b

Catégorie fonctionnelle : **vaisselle** ; Type : **Support de situle**

Matière : alliage base cuivre ; Dimensions : L. 4,4 cm ; l. 1,2 cm ; E. 0,6 cm

Description : support de situle en forme de faséole

Typo-chronologie : Beaucaire

Bibliographie : Guillaumet 2009, p. 154

• **B992.16.2.1**

nécropole croix du rebout ; tombe 2 : augustéen

Catégorie fonctionnelle : **Toilette** ; Type : **Trousse de toilette**

Matière : alliage base cuivre ; Dimensions : L. spatule 3,4 cm ; L. pointe 2,7 cm

Description : Element de trousse de toilette composé d'une petite pince à épiler et d'un cure-ongle. Le sommet de ces ustensiles et orné de moulures circulaires et sont reliés entre eux par un file de fer métallique

Typo-chronologie : Miron type E

Bibliographie : Rapport annuel 1992

• **B992.7.5049.4**

PC1 ; UF 5049, remblai fossé, Bibracte 2

Catégorie fonctionnelle : **parure** ; Type : **bague**

Matière : fer ; Dimensions : D. interne 1,4 cm ; L. 2,2 cm ; P. 3,6 g

Description : Fragment de bague à intaille en fer très corrodée. L'intaille a disparu, mais on sait qu'elle était fixée au chaton de la bague par deux tiges transversales en fer observées sous la surface du chaton.

Typo-chronologie : Guiraud type 1 : 1ère moitié 1er s. av.-2ème moitié 1er s. ap. JC

Bibliographie : Ogay 2004, p. 300

Guiraud 1989, p. 180

Rapport annuel 1992

• **B992.8.262.1**

Fontaine Saint Pierre ; UF 262 : LTD2b

Catégorie fonctionnelle : **vaisselle** ; Type : **Support de situle**

Matière : alliage base cuivre ; Dimensions : L. 5,4 cm ; l. 1,9 cm ; E. 0,6 cm

Description : support de situle en forme de faséole

Typo-chronologie : Beaucaire

Bibliographie : Guillaumet 2009, p. 154

• **B992.8.308.16**

Fontaine St Pierre ; UF 308 : état 2 : LT D2b

Catégorie fonctionnelle : **Vaisselle** ; Type : **Support de cruche**

Matière : alliage base cuivre ; Dimensions : L. 3,5 cm ; l. 1,2 cm ; E. 0,4 cm

Description : Support de cruche muni de deux trous, en forme de faséole

Typo-chronologie : type Kelheim : LTD1

Bibliographie : Guillaumet 2009, p. 154

• **B992.8.308.21**

Fontaine St Pierre ; UF 308 : LTD2b

Catégorie fonctionnelle : **Vaisselle** ; Type : **Support de cruche**

Matière : alliage base cuivre ; Dimensions : L. 3,1 cm ; l. 0,9 cm ; E. 0,4 cm

Description : Support de cruche muni de deux trous, en forme de faséole

Typo-chronologie : type Kelheim : LTD1

Bibliographie : Guillaumet 2009, p. 154

• **B992.8.308.64**

Fontaine Saint Pierre ; UF 308 : LTD2b

Catégorie fonctionnelle : **vaisselle** ; Type : **Support de situle**

Matière : alliage base cuivre ; Dimensions :

Description : support de situle en forme de faséole

Typo-chronologie : Beaucaire

Bibliographie : Guillaumet 2009, p. 154

• **B992.9.1415.28**

Pâturage du couvent ; UF 1415

Catégorie fonctionnelle : **militaria** ; Type : **Boucle de cuirasse**

Matière : alliage base cuivre ; Dimensions : L. 2,4 cm ; H. 1 cm ; E. 0,1 cm

Description : Boucle de cuirasse fixée avec un rivet

Typo-chronologie : Kalkriese

Bibliographie : Rapport annuel 1992

• **B992.9.1423.21**

Pâturage du couvent ; UF 1423

Catégorie fonctionnelle : **militaria** ; Type : **Boucle de cuirasse**

Matière : alliage base cuivre ; Dimensions :

Description : Boucle de cuirasse fixée avec deux rivets

Typo-chronologie : Kalkriese

Bibliographie : Rapport annuel 1992

• **B992.9.4831.18**

Pâturage du Couvent ; UF 1711 : fossé datée : LTD1b-LTD2a

Catégorie fonctionnelle : **parure** ; Type : **Intaille**

Matière : cornaline ; Dimensions : L. 1,4 cm ; l. 1,4 cm ; E.

0,4 cm

Description : Intaille en cornaline à surface bombée.

Figure un gouvernail disposé verticalement avec un dauphin enroulé autour. Style gobulaire italique

Typo-chronologie : Guiraud type C7

Bibliographie : Rapport annuel 1992

Guiraud 2008, p. 166

• **B993.7.5252.1**

; H. pc1 4

Catégorie fonctionnelle : **éclairage** ; *Type* : **lampe**

Matière : fer ; *Dimensions* : L. 7,9 cm

Description : Lampe piriforme à bec allongé . Le couvercle est fixe, soudé aux parois du réservoir.

Typo-chronologie :

Bibliographie : Ogay 2004, p. 305, fig.7.125, n°10

• **B993.9.1903.21**

Pâturage du Couvent ; UF 1903

Catégorie fonctionnelle : **Ecriture** ; *Type* : **Boîte à sceau**

Matière : alliage base cuivre ; *Dimensions* : L. 2,5 cm

Description : Fond de boîte à sceau en deux fragments

Typo-chronologie : Furger, Riha type 1b (Zungenförmige Siegelkapseln)

Bibliographie : Rapport annuel 1993

• **B994.7.5525.3**

PC1 ; *US 5525* : remblai du fossé 184 : LTD2a horizon bibracte 3

Catégorie fonctionnelle : **parure** ; *Type* : **Bague**

Matière : Fer ; *Dimensions* : D. interne 1,5 cm ; E. 0,1 cm ; P. 2,6 g

Description : Bague monométallique en fer. Chaton plat et ovale, épaulement est peu marqué, l'anneau est fin et de section plate. La finesse de l'anneau suggère qu'il était porté par une femme

Typo-chronologie : Guiraud type 1b monométallique

Bibliographie : Ogay 2004, p.300

• **B994.9.2412.1-2**

Pâturage du Couvent ;

Catégorie fonctionnelle : **vaisselle** ; *Type* : **Anse de cruche**

Matière : alliage base cuivre ; *Dimensions* : long : 8,85 et 5,6cm ; haut tête : 4,4cm

Description : Anse de bronze en deux fragments jointifs, incomplète.

La nervure centrale porte des traits incrustés alternativement de cuivre rouge et d'argent. L'attache inférieure, figure une tête de Silène, est surmontée de deux rubans obliques se terminant en volut

Typo-chronologie : // cruche pompeienne (Tassinari)

Bibliographie : Bonenfant, Tassinari 2000 (RAE 50), p. 357-362 «une anse de bronze au Beuvray»

• **B994.9.2878.11**

Pâturage du Couvent ; *UF 2878* : remblai fossé

Catégorie fonctionnelle : **parure** ; *Type* : **Intaille**

Matière : cornaline ; *Dimensions* : H. 1 cm ; l. 0,9 cm ; E. 0,2 cm

Description : Intaille en cornaline figurant un personnage féminin debout de profil vers la gauche, un coude appuyé sur une colonne et vêtue d'un vêtement long : muse Polymnie.

Typo-chronologie : Guiraud P1

Bibliographie : Rapport annuel 1994

Guiraud 2008, p97

• **B995.7.5650.1**

PC1 ; *UF 5650*, horizon bibracte 5 : -30+15 : augustéen

Catégorie fonctionnelle : **toilette** ; *Type* : **Miroir**

Matière : alliage base cuivre ; *Dimensions* : L. 3,1 cm

Description : Fragment de miroir rectangulaire, une face est polie

Typo-chronologie : forme rectangulaire

Bibliographie : Rapport annuel 1995

Ogay 2004, p. 303

• **B995.7.5731.1**

PC 1 ; *UF 5731* : horizon Bibracte 2 : 130/120 à -90/-80

Catégorie fonctionnelle : **Vaisselle** ; *Type* : **Poucier de passoire**

Matière : alliage base cuivre ; *Dimensions* : H. 2,6 cm

Description : Poucier de passoire. Les extrémités sont brisées

Typo-chronologie :

Bibliographie : Ogay 2004, p. 305

• **B997.7.5977.1**

; H. PC1 1

Catégorie fonctionnelle : **éclairage** ; *Type* : **lanterne**

Matière : alliage base cuivre ; *Dimensions* : H. 1,6 cm

Description : Pied de lanterne.

Typo-chronologie :

Bibliographie : Ogay 2004, p. 305, fig.7.125, n°11

• **B997.9.4112.165**

Pâturage du Couvent ; *UF 4112* : fin 2ème début 1er s avant JC

Catégorie fonctionnelle : **Vaisselle** ; *Type* : **Doigtier de passoire**

Matière : alliage base cuivre ; *Dimensions* :

Description : Doigtier de passoire

Typo-chronologie :

Bibliographie : Rapport annuel 1997

• **B997.9.4300.2**

Pâturage du couvent ; *UF4300*

Catégorie fonctionnelle : **militaria** ; *Type* : **Boucle de cuirasse**

Matière : alliage base cuivre ; *Dimensions* : L. 2,3 cm ; H. 1,5 cm ; E. 0,1 cm

Description : Boucle de cuirasse, la plaque est fragmentée

Typo-chronologie : Kalkriese

Bibliographie : Rapport annuel 1997

• **B999.30.76.1**

PC4 ; UF 76, remplissage Fo 11 : augustéen ancien

Catégorie fonctionnelle : **écriture** ; *Type* : **Stylet**

Matière : alliage base cuivre ; *Dimensions* : L. conservée 13,4 cm

Description : Tige de section circulaire dont une des extrémités se termine en pointe et l'autre est spatulée.

Typo-chronologie :

Bibliographie : Rapport annuel 1999

• **B2000.30.477.6**

PC4 ; UF 477 : remblai bâtiment B2 : augustéen ancien

Catégorie fonctionnelle : **parure** ; *Type* : **Bague à intaille**

Matière : fer ; *Dimensions* : D. interne 1,6 cm ; E. 0,1 cm ; H. intaille 1,1 cm ; l. intaille 0,9 cm

Description : Bague à intaille en fer, section plate avec épaulement convexe. Intaille en jaspe noir de forme ovale avec surface légèrement bombée. L'intaille figure un décor soigné peu lisible : personnage masculin debout nu une jambe fléchie vers l'arrière.

Typo-chronologie : bague Guiraud type 1c

intaille guiraud tpe Ca

Bibliographie : Mirimanoff 2005, p. 249

• **B2001.32.177.7**

Côte Chaudron ; UF 177, tranchée Bulliot

Catégorie fonctionnelle : **parure** ; *Type* : **Bague**

Matière : fer ; *Dimensions* : D. interne 1,5 cm ; E. 0,1 cm

Description : Bague en fer très corrodée, fragmentée en deux morceaux. On observe des restes d'incrustation jaune orangée en place sur le chaton de la bague. Le décor est illisible.

Typo-chronologie : Guiraud type 1b : 1er s av-1er s ap.

Bibliographie : Rapport annuel 2001

Guiraud 1989, p. 180

• **B2002.32.279.17**

Côte Chaudron ; UF 279, sondage dans remblai Bulliot : première moitié 1er s. av JC

Catégorie fonctionnelle : **Parure** ; *Type* : **Bague à intaille**

Matière : Fer ; *Dimensions* : D. interne 1,5 cm ; E. 0,1 cm ; H. intaille 1 cm ; l. intaille 0,8 cm

Description : Bague à intaille en fer. La bague présente un fort épaulement. L'intaille est en pâte de verre à 3 couches, de forme très bombée sur le dessus.

Typo-chronologie : Guiraud type 1c

Bibliographie : Rapport annuel 2002

• **B2002.32.418.3**

Champlain ;

Catégorie fonctionnelle : **vaisselle** ; *Type* : **Anse**

Matière : alliage base cuivre ; *Dimensions* :

Description :

Typo-chronologie :

Bibliographie : Bilan 2008, p. 85

Rapport 2002

• **B2002.32.463.1**

Champlain ; UF 463 : remblais tranchée exploratoire

Bulliot CP11, sans contexte

Catégorie fonctionnelle : **parure** ; *Type* : **Intaille**

Matière : cornaline ; *Dimensions* : L. 1,5 cm ; H. 1,3 cm ; E. 0,2 cm

Description : Intaille en cornaline de surface plane figurant deux chèvres debout de profil sur un sol. Style globulaire italique

Typo-chronologie : Guiraud type P2

Bibliographie : Rapport annuel 2002

• **B2002.34.23.14**

PC 14 ; UF 23 sol : LTD2b/augustéen

Catégorie fonctionnelle : **militaria** ; *Type* : **Boucle de ceinture**

Matière : alliage base cuivre ; *Dimensions* : H. 3,4 cm ; l. 2,7 cm ; E. 0,3 cm

Description : Boucle de ceinture ou de sangle en forme de D de section quadrangulaire. L'extrémité conservée de la boucle est repliée sur elle-même pour supporter l'axe porte-ardillon disparu

Typo-chronologie : en D

Bibliographie : Pernet, Poux, Teegen 2008, p. 133

• **B2002.34.31.55**

PC 14 ; UF31 : remplissage fosse LTD1b-LTD2a

Catégorie fonctionnelle : **Toilette** ; *Type* : **Sonde**

Matière : alliage base cuivre ; *Dimensions* : L. 7,3 cm

Description : Sonde en alliage base cuivre : tige de section circulaire se terminant par une extrémité en forme d'olive.

Typo-chronologie : indéterminé

Bibliographie : Rapport annuel 2002

• **B2003.32.500.5**

Côte Chaudron ; UF 500 : décapage couche superficielle

Catégorie fonctionnelle : **Vaisselle** ; *Type* : **Doigtier de passoire**

Matière : alliage base cuivre ; *Dimensions* :

Description : Doigtier de passoire

Typo-chronologie :

Bibliographie : Rapport 2003

• **B2003.32.562.1**

Côme Chaudron ; UF562 : comblement fossé datable Augustéen ancien. CC19 Bulliot
Catégorie fonctionnelle : parure ; Type : Bague
Matière : fer ; Dimensions : P. 8,5 g
Description : Bague en fer très corrodée et très fragmentaire. On observe un chaton circulaire sur lequel était sans doute fixé une intaille ou un cabochon en pâte de verre
Typo-chronologie : Guiraud type 1b ou 2a
Bibliographie : Rapport annuel 2003
Guiraud 1989, p. 180

• **B2003.32.944.6**

Champlain ; UF 944 : couche de destruction datée de l'augustéen
Catégorie fonctionnelle : Ecriture ; Type : Boite à sceau
Matière : alliage base cuivre ; Dimensions : L. conservée 2 cm ; l. 1,3 cm
Description : Boite à sceau fragmentaire
Typo-chronologie : Furger, Riha type 1b (Zungenförmige Siegelkapseln)
Bibliographie : Rapport annuel 2003

• **B2003.9.8497.7**

Pâtûre du couvent ; UF 8497, structures pré-romaines LTD1/D2
Catégorie fonctionnelle : Vaisselle ; Type : Doigtier de passoire
Matière : alliage base cuivre ; Dimensions :
Description : Doigtier de passoire
Typo-chronologie :
Bibliographie : Rapport annuel 2003

• **B2003.9.8521.5**

Pâtûre du Couvent ; UF8521, structures pré-romaines LTD1/D2
Catégorie fonctionnelle : Vaisselle ; Type : Doigtier de passoire
Matière : alliage base cuivre ; Dimensions :
Description : Doigtier de passoire
Typo-chronologie :
Bibliographie : Rapport annuel 2003

• **B2003.9.8749.6**

Pâtûre du Couvent ; UF 8749 : remplissage cave pièce T, daté fin Ier s avant JC
Catégorie fonctionnelle : parure ; Type : Intaille
Matière : sardoine ; Dimensions : H. 1,3 cm ; l. 1 cm ; E. 0,4 cm
Description : Intaille en sardoine à surface bombée de couleur noire. Elle figure un personnage debout, nu : Hercule
Typo-chronologie : Guiraud type C3
Bibliographie : Rapport annuel 2003
Guiraud 2008, p. 131

• **B2003.9.8756.1**

Pâtûre du couvent ; UF 8756
Catégorie fonctionnelle : Ecriture ; Type : Boite à sceau
Matière : Alliage base cuivre ; Dimensions : L. 2,1 cm ; l. 1,5 cm
Description : Boite à sceau entière
Typo-chronologie : Furger, Riha type 1b (Zungenförmige Siegelkapseln)
Bibliographie : Rapport annuel 2003 ; Poux 2008

• **B2004.34.152.3**

PC14 ; US 152 : couche de préparation au sol de la plate forme : LTD2b finale/augustéen
Catégorie fonctionnelle : parure ; Type : bague
Matière : fer ; Dimensions : D. interne 2,2 cm ; E. 0,3 cm ; L. intaille 1,2 cm ; l. intaille 1,1 cm
Description : Bague en fer légèrement déformée. L'épaule est rentrant. Une intaille en pâte de verre orange translucide est incrustée sur le chaton de la bague. Elle figure un taureau chargeant, de profil vers la droite, la tête baissée avec un patte avant repliée
Typo-chronologie : Guiraud type 1b
Bibliographie : Rapport annuel 2004
Guiraud 2008, p. 153
Guiraud 1989, p. 180

• **B2004.34.170.2**

PC 14 ; UF 170 : couche de remplissage du puits antérieure à la plate-forme, remplissage daté par la céram de augustéen tardif
Catégorie fonctionnelle : parure ; Type : Bague à intaille
Matière : fer ; Dimensions : L. max 2,3 cm
Description : Bague en fer très corrodée avec intaille en pâte de verre noire. L'intaille figure un personnage debout, mais une identification plus précise reste impossible car le chaton de la bague est envahie par la corrosion.
Typo-chronologie : indéterminé
Bibliographie : Rapport annuel 2004

• **B2004.9.8836.5**

Pâtûre du Couvent ; Augustéen
Catégorie fonctionnelle : parure ; Type : Fibule
Matière : alliage base cuivre ; Dimensions : L. 2,9 ; P. 1,7g
Description : Fragment d'arc de fibule d'Aucissa. Arc orné d'une arête centrale striée. Ardillon et pied manquant.
Typo-chronologie : Aucissa
Bibliographie : Mémoire C. Backhaus

• **B2004.9.9036.4**

Pâtûre du Couvent ; UF 9036 : remblai avant la construction du bâtiment à colonnade, parcelle centrale de l'Illet des grandes Forges : LTD1b horizon bibracte 2
Catégorie fonctionnelle : parure ; Type : Intaille
Matière : pâte de verre ; Dimensions : H. 1 cm ; l. 0,9 cm ; E. 0,3 cm

Description : Intaille en pâte de verre incolore et translucide. Elle présente une surface plane et un décor figurant deux masques adossés imberbes.

Typo-chronologie : Guiraud type P2

Bibliographie : Rapport annuel 2004, p. 120

• **B2004.9.9089**

Pâturage du couvent, îlot des grandes forges ; état 2 la domus : bibracte 5 : 30-15

Catégorie fonctionnelle : ; *Type* : **Lampe**

Matière : ; *Dimensions* :

Description :

Typo-chronologie :

Bibliographie :

• **B2005.38.248.1**

Theurot de la vivre ; UF 248, terrasse artificielle TPQ -15

Catégorie fonctionnelle : **écriture** ; *Type* : **Boîte à sceau**

Matière : alliage base cuivre ; *Dimensions* : L. 2,5 cm ; l. 1,7 cm

Description : Boîte à sceau quasiment complète. La charnière est manquante

Typo-chronologie : Furger, Riha type 1b (Zungenförmige Siegelkapseln)

Bibliographie : Rapport annuel 2005

• **B2005.9.9284.2**

Pâturage du Couvent ; UF 9284 : îlot des Grandes Forges : LTD1

Catégorie fonctionnelle : **Parure** ; *Type* : **Intaille**

Matière : agate rayée ; *Dimensions* : H. 1,4 cm ; l. 1,2 cm ; E. 0,2 cm

Description : Intaille en agate rayée à surface plane figurant un chien tenant dans sa gueule un canard abattu par une flèche.

Typo-chronologie : Guiraud type P5

Bibliographie : Rapport 2005

• **B2006.32.2202.1**

Côme Chaudron ; Sol de la pièce 1889

Catégorie fonctionnelle : **éclairage** ; *Type* : **Lampe**

Matière : terre cuite ; *Dimensions* :

Description :

Typo-chronologie : Dressel 2 Warzenlampe

Bibliographie :

• **B2006.38.323.4**

Theurot de la Vivre ; UF 323 : dépotoir période 2, avant la mise en place de la plate forme vers 10 avant, augustéen moyen

Catégorie fonctionnelle : **parure** ; *Type* : **Intaille**

Matière : pâte de verre ; *Dimensions* : H. 1,4 cm ; l. 1,1 cm ; E. 0,3 cm

Description : Intaille en pâte de verre translucide, incolore figurant un décor non identifié.

Typo-chronologie : Guiraud type P5

Bibliographie : Rapport annuel 2006

• **B2006.39.120.1**

Pâturage des Grangerands ; UF 120, comblement LTD2/ augustéen précoce

Catégorie fonctionnelle : **vaisselle** ; *Type* : **simpulum**

Matière : alliage base cuivre ; *Dimensions* : L. 6 ; l. 2 ; P. 16g

Description : Extrémité de récipient en forme de tête de canidée

Typo-chronologie : type Pescate> en 1991 aucun exemplaire en Gaule interne de ce type ???

Bibliographie : Rapport 2006

Mémoire Baptiste

• **B2006.39.120.32**

Pâturage des Grangerands ; UF 120, comblement LTD2/ augustéen précoce

Catégorie fonctionnelle : **écriture** ; *Type* : **boîte à sceau**

Matière : alliage base cuivre ; *Dimensions* : L. 1,8 ; l. 1,2 ; ep. 0,1 ; P. 0,6g

Description : Fragment de couvercle de boîte à sceau en bronze. Charnière et morceau de couvercle conservés

Typo-chronologie : en forme de bourse

Bibliographie : Mémoire Baptiste Mossière, p. 43 ; pl. 12

• **B2006.39.94.7**

Pâturage des Grangerands ; UF 94, niveau de décapage : augustéen précoce

Catégorie fonctionnelle : **Toilette** ; *Type* : **Miroir**

Matière : alliage base cuivre ; *Dimensions* : L. 1,4 cm ; l. 0,8 cm ; E. 0,06 cm

Description : Fragment de miroir, une face est polie et étamée

Typo-chronologie :

Bibliographie : Rapport annuel 2006

• **B2006.9.9744.1**

Pâturage du Couvent ; UF 9744 : LTD2a

Catégorie fonctionnelle : **Vaisselle** ; *Type* : **Support de situle**

Matière : alliage base cuivre ; *Dimensions* : L. 8,5 cm

Description : support de situle en forme de faséole

Typo-chronologie : type Beaucaire

Bibliographie : Rapport annuel 2006

Wöhrl 2009

• **B2006.9.9832.2**

pâturage du couvent ; UF 9832 : remblai préparant la construction de la domus : augustéen

Catégorie fonctionnelle : **militaria** ; *Type* : **Boucle de cuirasse**

Matière : boucle de cuirasse ; *Dimensions* : L. 2,1 cm ; l. 1,2 cm ; E. 0,2 cm

Description : Boucle de cuirasse

Typo-chronologie : type Kalkriese

Bibliographie : Rapport annuel 2006

• **B2007.36.410.1**

Barlots ; remplissage de TP. Faciès céramique LTD2a
Catégorie fonctionnelle : **vaisselle** ; Type : **poucier**
Matière : alliage base cuivre ; Dimensions :
Description : poucier de passoire. Une des branches supérieure est brisée.
Typo-chronologie :
Bibliographie : Rapport 2007, p. 75

• **B2007.36.505.10**

Barlots ; fosse 505=502 comblée à l'époque augustéenne moyenne
Catégorie fonctionnelle : **écriture** ; Type : **stylet**
Matière : fer ; Dimensions :
Description :
Typo-chronologie :
Bibliographie : Rapport 2007, p. 72

• **B2007.36.505.9**

Barlots ; fosse 505=502 comblée à l'époque augustéenne moyenne
Catégorie fonctionnelle : **écriture** ; Type : **stylet**
Matière : fer ; Dimensions :
Description :
Typo-chronologie :
Bibliographie : Rapport 2007, p. 72

• **B2010.34.467.98**

PC14 ; UF 467 (comblement cave) phase 2
Catégorie fonctionnelle : **vaisselle** ; Type : **Tôle de passoire**
Matière : alliage base cuivre ; Dimensions : L. 3,6 ; l. 4,2 ; ep. 0,1 ; P. 7g
Description : Tôle de passoire replié pour être utilisé en charnière.
Typo-chronologie :
Bibliographie : Rapport 2010, p. 206

• **B2010.34.515.2**

PC14 ; phase 2 : couche limoneuse grise riche en mobilier
Catégorie fonctionnelle : **vaisselle** ; Type : **Simpulum**
Matière : alliage base cuivre ; Dimensions : L. 5,2
Description : Extrémité d'anse de simpulum en forme de tête de canard
Typo-chronologie : Feugère 3
Bibliographie : Rapport 2010, p. 189

• **B2010.34.543.33**

PC14 ; remplissage d'une cave. LTD2b-augustéen ancien
Catégorie fonctionnelle : **vaisselle** ; Type : **Passoire**
Matière : alliage base cuivre ; Dimensions : L. 2,8 ; l. 1,6 ; ep. 0,09 ; P. 0,6g
Description : Fragment de tôle de passoire (recolle avec B.2010.34.467.98)
Typo-chronologie :
Bibliographie : Rapport 2010, p. 192

• **BA2097**

Catégorie fonctionnelle : ; Type : **Boucle de ceinture**
Matière : ; Dimensions :
Description :
Typo-chronologie :
Bibliographie :

• **BA2101**

Catégorie fonctionnelle : ; Type : **Boucle de ceinture**
Matière : ; Dimensions :
Description :
Typo-chronologie :
Bibliographie :

• **BA2178**

Côme Chaudron ; ravin CC42 : remplissage augustéen
Catégorie fonctionnelle : **Vaisselle** ; Type : **Doigtier de passoire**
Matière : alliage base cuivre ; Dimensions : L. 3 cm
Description : Doigtier de passoire à base circulaire
Typo-chronologie :
Bibliographie :

• **BA2179**

Côme Chaudron ; Ravin CC42 : remplissage augustéen
Catégorie fonctionnelle : **Vaisselle** ; Type : **Poucier de passoire**
Matière : alliage base cuivre ; Dimensions : L. 6 cm
Description : Poucier de passoire
Typo-chronologie :
Bibliographie :

• **BA2212**

; sans contexte
Catégorie fonctionnelle : **toilette** ; Type : **Spatule-sonde**
Matière : alliage base cuivre ; Dimensions : L. conservée 8,1 cm ; E. 0,1 cm
Description : Tige de section circulaire avec une extrémité fonctionnelle spatulaire. L'autre extrémité est brisée.
Typo-chronologie : Riha Variante D (mit ruderförmigem Blatt)
Bibliographie :

• **BA2267**

Catégorie fonctionnelle : ; Type : **Boucle de ceinture**
Matière : ; Dimensions :
Description :
Typo-chronologie :
Bibliographie :

• **BA2392**

Catégorie fonctionnelle : ; Type : **Boucle de cuirasse**
Matière : ; Dimensions :
Description :
Typo-chronologie :
Bibliographie :

• **BA2542**

Côme Chaudron ; ravin CC42 : remplissage augustéen
Catégorie fonctionnelle : parure ; Type : Bague
Matière : fer ; Dimensions : D. interne 1,6 cm ; L. chaton 1,3 cm ; l. chaton 0,8 cm
Description : Bague à intaille en fer. Intaille de couleur noire est incrustée sur le chaton de la bague. Elle figure une Victoire tournée vers la droite et écrivant sur un bouclier. Nature de l'intaille est inconnue
Typo-chronologie : Guiraud type 1b
Bibliographie : Bulliot 1899, p. 193
 Thiollier 1899, pl. LIX
 Guiraud 1989, p. 180

• **BA2544**

Côme Chaudron ; ravin CC42 : remplissage augustéen
Catégorie fonctionnelle : toilette ; Type : Agitateur
Matière : verre ; Dimensions : L. conservée 1,9 cm ; D. 0,6 cm
Description : Fragment d'agitateur en verre translucide vert pâle torsadé orné d'une bande blanche opaque de verre rapporté enroulé autour de la tige de verre verte
Typo-chronologie : Isings 79
Bibliographie :

• **BA2597**

Côme Chaudron ; CC42 : remplissage augustéen
Catégorie fonctionnelle : toilette ; Type : Agitateur
Matière : verre ; Dimensions : L. conservée 1,1 cm ; D. 0,6 cm
Description : Fragment d'agitateur en verre translucide sombre torsadé décoré d'un filet de verre blanc opaque enroulé autour de la tige
Typo-chronologie : Isings 79
Bibliographie :

• **BA2715**

Côme Chaudron ; Ravin CC42 : remplissage augustéen
Catégorie fonctionnelle : parure ; Type : Intaille
Matière : pâte de verre ; Dimensions : H. 1,2 cm ; L. 1 cm ; E. 0,4 cm
Description : Intaille ovale en pâte de verre translucide brun miellé figurant Hercule de face, tourné vers la droite
Typo-chronologie : Guiraud type C3
Bibliographie : Guiraud 1988, p. 29

• **MAN 24184-1**

Champlain ;
Catégorie fonctionnelle : ; Type : Boucle de ceinture
Matière : ; Dimensions :
Description :
Typo-chronologie :
Bibliographie :

• **MAN 24184-2**

Champlain ;
Catégorie fonctionnelle : ; Type : Boucle de cuirasse
Matière : ; Dimensions :
Description :
Typo-chronologie :
Bibliographie :

• **MAN 24184-3**

Champlain ;
Catégorie fonctionnelle : militaria ; Type : Boucle de cuirasse
Matière : alliage base cuivre ; Dimensions :
Description :
Typo-chronologie :
Bibliographie :

• **MAN 24184-4**

Catégorie fonctionnelle : ; Type : Boucle de cuirasse
Matière : ; Dimensions :
Description :
Typo-chronologie :
Bibliographie :

• **MAN 24184-5**

Champlain ;
Catégorie fonctionnelle : ; Type : Boucle de ceinture
Matière : ; Dimensions :
Description :
Typo-chronologie :
Bibliographie :

• **MAN 24197-8**

Catégorie fonctionnelle : ; Type : Boucle de ceinture
Matière : ; Dimensions :
Description :
Typo-chronologie :
Bibliographie :

• **Sans numéro**

Catégorie fonctionnelle : ; Type : anse de gobelet
Matière : ; Dimensions :
Description : VOIR HAMM 2005!!
Typo-chronologie :
Bibliographie :

• **Sans numéro**

Nécropole ;
Catégorie fonctionnelle : ; Type : Lot de clous de chaussures
Matière : ; Dimensions :
Description :
Typo-chronologie :
Bibliographie :

• **Sans numéro**

Champlain 1867

Côme Chaudron maison de l'émailleur

*Catégorie fonctionnelle : vaisselle ; Type : 2 anses de
simpulum*

Matière : alliage base cuivre ; Dimensions :

Description : Champlain 1867, pl. CCXXI n°25

CC emailleur 18-20, pl. CCV n°3,4 + Bulliot et al. 1899, pl.

L, n°13, 18

Typo-chronologie :

Bibliographie : mentionné dans Rapport 2010, p. 205



Inventaire analytique de l'outillage en pierre de Bibracte (hors instruments de mouture et silex)

MAXENCE PIETERS
Chercheur associé CNRS-UMR 6298, Dijon

Les données ici présentées, en cours d'intégration dans bdB, font l'objet d'une synthèse dans le rapport intermédiaire 2013 du programme quadriennal de recherche 2013-2016 sur le Mont Beuvray

• **Rolin 3636**

Dénomination : Abraseur opportuniste
Catégorie fonctionnelle : Abrasif ; Type : Ponce/5/B ; Sous type : —
Matière : Lithique

• **B2005-9-9516-14**

Dénomination : Abraseur opportuniste
Catégorie fonctionnelle : Abrasif ; Type : Ponce/5/B ; Sous type : —
Matière : Lithique

• **B2005-32-1983-2**

Dénomination : Abraseur opportuniste
Catégorie fonctionnelle : Abrasif ; Type : Ponce/5/B ; Sous type : —
Matière : Lithique

• **Rolin 2773**

Dénomination : Abraseur opportuniste
Catégorie fonctionnelle : Abrasif ; Type : Quartz/0/H ;
Sous type : —
Matière : Lithique

• **B2000-32-2-42**

Dénomination : Abraseur opportuniste
Catégorie fonctionnelle : Abrasif ; Type : Rhyolite/1/H ;
Sous type : —
Matière : Lithique

• **B2000-32-2-39**

Dénomination : Abraseur polyédrique
Catégorie fonctionnelle : Abrasif ; Type : Grès/3/D ;
Sous type : —
Matière : Lithique

• **B2000-32-2-40**

Dénomination : Abraseur polyédrique
Catégorie fonctionnelle : Abrasif ; Type : Grès/3/D ;
Sous type : —
Matière : Lithique

• **B2000-32-1-16**

Dénomination : Abraseur polyédrique
Catégorie fonctionnelle : Abrasif ; Type : Grès/3/D ;
Sous type : —
Matière : Lithique

• **B2008-34-286-15**

Dénomination : Abraseur polyédrique
Catégorie fonctionnelle : Abrasif ; Type : Grès/3/D ;
Sous type : —
Matière : Lithique

• **B997-9-4102-2**

Dénomination : Abraseur polyédrique
Catégorie fonctionnelle : Abrasif ; Type : Grès/3/D ;
Sous type : —
Matière : Lithique

• **B989-6-386-1**

Dénomination : Abraseur polyédrique
Catégorie fonctionnelle : Abrasif ; Type : Grès/3/F ;
Sous type : —
Matière : Lithique

• **B2004-34-176-7**

Dénomination : Abraseur polyédrique
Catégorie fonctionnelle : Abrasif ; Type : Grès/4/F ;
Sous type : —
Matière : Lithique

• **B992-16-434-1**

Dénomination : Abrasseur spécialisé
Catégorie fonctionnelle : Abrasif ; Type : Cinérite/6/G ;
Sous type : —
Matière : Lithique

• **B2000-31-30-4**

Dénomination : Baguette abrasive
Catégorie fonctionnelle : Abrasif ; Type : Grès/5/E ; *Sous type* : —
Matière : Lithique

• **B2000-32-2-41**

Dénomination : Table abrasive
Catégorie fonctionnelle : Abrasif ; Type : Grès/3/E ; *Sous type* : —
Matière : Lithique

• **Rolin 3620**

Dénomination : Table abrasive
Catégorie fonctionnelle : Abrasif ; Type : Grès/4/F ; *Sous type* : —
Matière : Lithique

• **B2004-34-176-6**

Dénomination : Table abrasive
Catégorie fonctionnelle : Abrasif ; Type : Grès/4/F ; *Sous type* : —
Matière : Lithique

• **B2001-32-227-2**

Dénomination : Table abrasive
Catégorie fonctionnelle : Abrasif ; Type : Grès/5/F ; *Sous type* : —
Matière : Lithique

• **B2004-32-1381-1**

Dénomination : Tablette abrasive
Catégorie fonctionnelle : Abrasif ; Type : Grès/3/D ; *Sous type* : —
Matière : Lithique

• **B2000-31-45-8**

Dénomination : Tablette abrasive
Catégorie fonctionnelle : Abrasif ; Type : Grès/4/F ; *Sous type* : —
Matière : Lithique

• **Sans numéro**

Dénomination : Tablette abrasive
Catégorie fonctionnelle : Abrasif ; Type : Grès/5/F ; *Sous type* : —
Matière : Lithique

• **B2007-38-611-7**

Dénomination : Tablette abrasive
Catégorie fonctionnelle : Abrasif ; Type : Pélite/7/E ; *Sous type* : —
Matière : Lithique

• **B2000-31-30-32**

Dénomination : Tablette abrasive
Catégorie fonctionnelle : Abrasif ; Type : Pélite/7/E ; *Sous type* : —
Matière : Lithique

• **B2004-34-169-20**

Dénomination : Table abrasive
Catégorie fonctionnelle : Abrasif ; Type : Grès/4/F ; *Sous type* : —
Matière : Lithique

• **B999-30-1-1**

Dénomination : Affiloir
Catégorie fonctionnelle : Aiguisage ; Type : Grès/5/F ;
Sous type : À bélière
Matière : Lithique

• **B2008-2-807-1**

Dénomination : Affiloir
Catégorie fonctionnelle : Aiguisage ; Type : Pélite/5/F ;
Sous type : À bélière
Matière : Lithique

• **Rolin 3631**

Dénomination : Aiguiseur
Catégorie fonctionnelle : Aiguisage ; Type : — ; *Sous type* : —
Matière : Lithique

• **B986-4-22-21**

Dénomination : Aiguiseur
Catégorie fonctionnelle : Aiguisage ; Type : Cinérite/3/F ;
Sous type : —
Matière : Lithique

• **B984-6-621-1**

Dénomination : Aiguiseur
Catégorie fonctionnelle : Aiguisage ; Type : Cinérite/4/G ;
Sous type : —
Matière : Lithique

• **B991-7-4953-2**

Dénomination : Aiguiseur
Catégorie fonctionnelle : Aiguisage ; Type : Cinérite/6/F ;
Sous type : —
Matière : Lithique

• **Sans numéro**

Dénomination : *Aiguiseur*
Catégorie fonctionnelle : *Aiguisage* ; Type : Grès ; Sous type : —
Matière : Lithique

• **Sans numéro**

Dénomination : *Aiguiseur*
Catégorie fonctionnelle : *Aiguisage* ; Type : Grès ; Sous type : Opportuniste
Matière : Lithique

• **Rolin 2776**

Dénomination : *Aiguiseur*
Catégorie fonctionnelle : *Aiguisage* ; Type : Grès/4/F ;
Sous type : —
Matière : Lithique

• **B2002-30-1106-3**

Dénomination : *Aiguiseur*
Catégorie fonctionnelle : *Aiguisage* ; Type : Grès/5/F ;
Sous type : —
Matière : Lithique

• **Sans numéro**

Dénomination : *Aiguiseur*
Catégorie fonctionnelle : *Aiguisage* ; Type : Grès/5/G ;
Sous type : —
Matière : Lithique

• **B2004-28-1-11**

Dénomination : *Meule à eau*
Catégorie fonctionnelle : *Aiguisage* ; Type : Grès/4/F ;
Sous type : —
Matière : Lithique

• **B994-19-228-1**

Dénomination : *Meulet*
Catégorie fonctionnelle : *Aiguisage* ; Type : Cinérite/6/H ;
Sous type : —
Matière : Lithique

• **B2001-32-234-1**

Dénomination : *Meulet*
Catégorie fonctionnelle : *Aiguisage* ; Type : Grès/3/D ;
Sous type : —
Matière : Lithique

• **BA.5.1001/1**

Dénomination : *Meulet*
Catégorie fonctionnelle : *Aiguisage* ; Type : Schiste ; Sous type : —
Matière : Lithique

• **B2000-31-30-23**

Dénomination : *Aiguiseur*
Catégorie fonctionnelle : *Aiguisage* ; Type : Pélicité/7/E ;
Sous type : —
Matière : Lithique

• **B993-17-169-94**

Dénomination : *Meulet*
Catégorie fonctionnelle : *Aiguisage* ; Type : Grès/3/E ;
Sous type : —
Matière : Lithique

• **B991-6-458-32**

Dénomination : *Aiguiseur*
Catégorie fonctionnelle : *Aiguisage* ; Type : Céramique/4/B ;
Sous type : —
Matière : Céramique

• **B2007-39-217**

Dénomination : *Meulet* ;
Catégorie fonctionnelle : *Aiguisage* ; Type : Céramique/3/B ;
Sous type : —
Matière : Céramique

• **B2007-39-203**

Dénomination : *Chute de mise en forme*
Catégorie fonctionnelle : *Fabricat* ; Type : — ; Sous type : —
Matière : Céramique

• **B2008-39-313-8**

Dénomination : *Chute de mise en forme*
Catégorie fonctionnelle : *Fabricat* ; Type : — ; Sous type : —
Matière : Céramique

• **B2008-39-333-7**

Dénomination : *Chute de mise en forme*
Catégorie fonctionnelle : *Fabricat* ; Type : — ; Sous type : —
Matière : Céramique

• **B2007-39-210-12**

Dénomination : *Bac de trempe*
Catégorie fonctionnelle : *Outil* ; Type : — ; Sous type : —
Matière : Céramique

• **B2007-39-210-13**

Dénomination : *Bac de trempe*
Catégorie fonctionnelle : *Outil* ; Type : — ; Sous type : —
Matière : Céramique

• **B2008-39-351**

Dénomination : *Bac de trempe*
Catégorie fonctionnelle : *Outil* ; Type : — ; Sous type : —
Matière : Céramique

• **Rolin 4243***Dénomination : Broyon culinaire**Catégorie fonctionnelle : Broyage ; Type : — ; Sous type :*

—

Matière : Lithique• **Rolin 4242***Dénomination : Broyon culinaire**Catégorie fonctionnelle : Broyage ; Type : — ; Sous type :*

—

Matière : Lithique• **Rolin 3613***Dénomination : Broyon culinaire**Catégorie fonctionnelle : Broyage ; Type : — ; Sous type :*

—

Matière : Lithique• **Rolin 3602***Dénomination : Broyon culinaire**Catégorie fonctionnelle : Broyage ; Type : — ; Sous type :*

—

Matière : Lithique• **Rolin 3627***Dénomination : Broyon culinaire**Catégorie fonctionnelle : Broyage ; Type : — ; Sous type :*

—

Matière : Lithique• **Rolin 3630***Dénomination : Broyon culinaire**Catégorie fonctionnelle : Broyage ; Type : — ; Sous type :*

—

Matière : Lithique• **Rolin 3632***Dénomination : Broyon culinaire**Catégorie fonctionnelle : Broyage ; Type : — ; Sous type :*

—

Matière : Lithique• **B2000-32-8-1***Dénomination : Broyon culinaire**Catégorie fonctionnelle : Broyage ; Type : — ; Sous type :*

—

Matière : Lithique• **B2001-32-240-3***Dénomination : Broyon culinaire**Catégorie fonctionnelle : Broyage ; Type : — ; Sous type :*

—

Matière : Lithique• **B2007-32-2684-8***Dénomination : Broyon culinaire**Catégorie fonctionnelle : Broyage ; Type : — ; Sous type :*

—

Matière : Lithique• **B998-9-5809-8***Dénomination : Broyon culinaire**Catégorie fonctionnelle : Broyage ; Type : — ; Sous type :*

—

Matière : Lithique• **B990-7-4886-2***Dénomination : Broyon culinaire**Catégorie fonctionnelle : Broyage ; Type : — ; Sous type :*

—

Matière : Lithique• **B2008-7-7584-7***Dénomination : Broyon culinaire**Catégorie fonctionnelle : Broyage ; Type : — ; Sous type :*

—

Matière : Lithique• **Rolin 3605***Dénomination : Broyon technique**Catégorie fonctionnelle : Broyage ; Type : — ; Sous type :*

—

Matière : Lithique• **Rolin 3609***Dénomination : Broyon technique**Catégorie fonctionnelle : Broyage ; Type : — ; Sous type :*

—

Matière : Lithique• **Rolin 3629***Dénomination : Broyon technique**Catégorie fonctionnelle : Broyage ; Type : — ; Sous type :*

—

Matière : Lithique• **B2000-32-1-15***Dénomination : Broyon technique**Catégorie fonctionnelle : Broyage ; Type : — ; Sous type :*

—

Matière : Lithique• **B998-9-5811-4***Dénomination : Broyon technique**Catégorie fonctionnelle : Broyage ; Type : — ; Sous type :*

—

Matière : Lithique

• **B994-9-2102-195**

Dénomination : Broyon technique

Catégorie fonctionnelle : Broyage ; Type : — ; Sous type : —

Matière : Lithique

• **B2006-7-7476-1**

Dénomination : Broyon technique

Catégorie fonctionnelle : Broyage ; Type : — ; Sous type : —

Matière : Lithique

• **B992-15-102-1**

Dénomination : Broyon technique

Catégorie fonctionnelle : Broyage ; Type : — ; Sous type : —

Matière : Lithique

• **B2007-9-10044-6**

Dénomination : Broyon technique

Catégorie fonctionnelle : Broyage ; Type : — ; Sous type : —

Matière : Lithique

• **B2005-32-1983-3**

Dénomination : Broyon technique

Catégorie fonctionnelle : Broyage ; Type : — ; Sous type : —

Matière : Lithique

• **B2007-9-10118-3**

Dénomination : Broyon technique

Catégorie fonctionnelle : Broyage ; Type : — ; Sous type : —

Matière : Lithique

• **B2000-32-27-1**

Dénomination : Broyon technique

Catégorie fonctionnelle : Broyage ; Type : — ; Sous type : —

Matière : Lithique

• **B994-7-5571-2**

Dénomination : Broyon technique

Catégorie fonctionnelle : Broyage ; Type : — ; Sous type : —

Matière : Lithique

• **B993-9-1829-57**

Dénomination : Broyon technique

Catégorie fonctionnelle : Broyage ; Type : — ; Sous type : —

Matière : Lithique

• **B992-9-1662-1**

Dénomination : Broyon technique

Catégorie fonctionnelle : Broyage ; Type : — ; Sous type : —

Matière : Lithique

• **B988-7-4637-6**

Dénomination : Broyon technique

Catégorie fonctionnelle : Broyage ; Type : — ; Sous type : —

Matière : Lithique

• **B2003-32-953-1**

Dénomination : Broyon technique

Catégorie fonctionnelle : Broyage ; Type : — ; Sous type : —

Matière : Lithique

• **Sans numéro**

Dénomination : Broyon technique

Catégorie fonctionnelle : Broyage ; Type : — ; Sous type : —

Matière : Lithique

• **B2010-7-7742-3**

Dénomination : Broyon technique

Catégorie fonctionnelle : Broyage ; Type : — ; Sous type : —

Matière : Lithique

• **B2002-32-481-1**

Dénomination : Molette

Catégorie fonctionnelle : Broyage ; Type : — ; Sous type : —

Matière : Lithique

• **B986-4-21-13**

Dénomination : Molette

Catégorie fonctionnelle : Broyage ; Type : — ; Sous type : —

Matière : Lithique

• **B2002-32-273-51**

Dénomination : Molette?

Catégorie fonctionnelle : Broyage ; Type : — ; Sous type : —

Matière : Lithique

• **Rolin 3603**

Dénomination : Pilon

Catégorie fonctionnelle : Broyage ; Type : — ; Sous type : —

Matière : Lithique

• **B2006-38-393-5***Dénomination* : Pilon*Catégorie fonctionnelle* : Broyage ; *Type* : — ; *Sous type* :

—

Matière : Lithique• **B2003-32-1089-2***Dénomination* : Broyon culinaire ;*Catégorie fonctionnelle* : Broyage ;*Déchet* ; *Type* : — ; *Sous type* : —*Matière* : Lithique• **Rolin 2774***Dénomination* : Brunissoir*Catégorie fonctionnelle* : Brunissage ; *Type* : — ; *Sous**type* : —*Matière* : Lithique• **B991-9-1033-4***Dénomination* : Brunissoir*Catégorie fonctionnelle* : Brunissage ; *Type* : — ; *Sous**type* : —*Matière* : Lithique• **B990-7-4842-7***Dénomination* : Brunissoir*Catégorie fonctionnelle* : Brunissage ; *Type* : — ; *Sous**type* : —*Matière* : Lithique• **Rolin 3623***Dénomination* : Écofact*Catégorie fonctionnelle* : Écofact ; *Type* : — ; *Sous type* :

—

Matière : Lithique• **B2008-9-10795-1***Dénomination* : Écofact*Catégorie fonctionnelle* : Écofact ; *Type* : — ; *Sous type* :

—

Matière : Lithique• **B2008-9-10755-1***Dénomination* : Écofact*Catégorie fonctionnelle* : Écofact ; *Type* : — ; *Sous type* :

—

Matière : Lithique• **Rolin 2775***Dénomination* : Écofact*Catégorie fonctionnelle* : Écofact ; *Type* : — ; *Sous type* :

—

Matière : Lithique• **B986-4-25-4***Dénomination* : Écofact*Catégorie fonctionnelle* : Écofact ; *Type* : — ; *Sous type* :

—

Matière : Lithique• **B993-16-481-4***Dénomination* : Écofact*Catégorie fonctionnelle* : Écofact ; *Type* : — ; *Sous type* :

—

Matière : Lithique• **B2005-9-9568-17***Dénomination* : Écofact*Catégorie fonctionnelle* : Écofact ; *Type* : — ; *Sous type* :

—

Matière : Lithique• **B2002-32-412-12***Dénomination* : Écofact*Catégorie fonctionnelle* : Écofact ; *Type* : — ; *Sous type* :

—

Matière : Lithique• **B990-9-753-14***Dénomination* : Écofact*Catégorie fonctionnelle* : Écofact ; *Type* : — ; *Sous type* :

—

Matière : Lithique• **Rolin 4202***Dénomination* : Galet*Catégorie fonctionnelle* : Écofact ; *Type* : — ; *Sous type* :

—

Matière : Lithique• **Rolin 3601***Dénomination* : Galet*Catégorie fonctionnelle* : Écofact ; *Type* : — ; *Sous type* :

—

Matière : Lithique• **Rolin 3607***Dénomination* : Galet*Catégorie fonctionnelle* : Écofact ; *Type* : — ; *Sous type* :

—

Matière : Lithique• **Rolin 3608***Dénomination* : Galet*Catégorie fonctionnelle* : Écofact ; *Type* : — ; *Sous type* :

—

Matière : Lithique

• **Rolin 2771**

Dénomination : Galet

Catégorie fonctionnelle : Écofact ; Type : — ; Sous type :

—

Matière : Lithique

• **Rolin 2772**

Dénomination : Galet

Catégorie fonctionnelle : Écofact ; Type : — ; Sous type :

—

Matière : Lithique

• **B986-4-25-5**

Dénomination : Galet

Catégorie fonctionnelle : Écofact ; Type : — ; Sous type :

—

Matière : Lithique

• **B2003-7-6939-6**

Dénomination : Galet

Catégorie fonctionnelle : Écofact ; Type : — ; Sous type :

—

Matière : Lithique

• **B997-9-3712-9**

Dénomination : Galet

Catégorie fonctionnelle : Écofact ; Type : — ; Sous type :

—

Matière : Lithique

• **B2003-32-582-1**

Dénomination : Galet

Catégorie fonctionnelle : Écofact ; Type : — ; Sous type :

—

Matière : Lithique

• **B993-16-918-1**

Dénomination : Galet

Catégorie fonctionnelle : Écofact ; Type : — ; Sous type :

—

Matière : Lithique

• **B990-8-80-30**

Dénomination : Galet

Catégorie fonctionnelle : Écofact ; Type : — ; Sous type :

—

Matière : Lithique

• **B2002-32-420-1**

Dénomination : Galet

Catégorie fonctionnelle : Écofact ; Type : — ; Sous type :

—

Matière : Lithique

• **B992-17-130-1**

Dénomination : Galet

Catégorie fonctionnelle : Écofact ; Type : — ; Sous type :

—

Matière : Lithique

• **B986-4-22-22**

Dénomination : Galet

Catégorie fonctionnelle : Écofact ; Type : — ; Sous type :

—

Matière : Lithique

• **B993-9-2038-19**

Dénomination : Galet

Catégorie fonctionnelle : Écofact ; Type : — ; Sous type :

—

Matière : Lithique

• **B998-9-5407-24**

Dénomination : Galet

Catégorie fonctionnelle : Écofact ; Type : — ; Sous type :

—

Matière : Lithique

• **B997-9-4112-177**

Dénomination : Galet

Catégorie fonctionnelle : Écofact ; Type : — ; Sous type :

—

Matière : Lithique

• **B997-9-4125-10**

Dénomination : Galet

Catégorie fonctionnelle : Écofact ; Type : — ; Sous type :

—

Matière : Lithique

• **B995-9-3403-19**

Dénomination : Galet

Catégorie fonctionnelle : Écofact ; Type : — ; Sous type :

—

Matière : Lithique

• **B2001-32-154-3**

Dénomination : Galet

Catégorie fonctionnelle : Écofact ; Type : — ; Sous type :

—

Matière : Lithique

• **B2000-31-30-31**

Dénomination : Galet

Catégorie fonctionnelle : Écofact ; Type : — ; Sous type :

—

Matière : Lithique

• **B993-9-2017-37***Dénomination : Galet**Catégorie fonctionnelle : Écofact ; Type : — ; Sous type :*

—

Matière : Lithique• **B2002-35-1-3***Dénomination : Galet de rivage**Catégorie fonctionnelle : Écofact ; Type : — ; Sous type :*

—

Matière : Lithique• **B993-16-919-1***Dénomination : Galet de rivage**Catégorie fonctionnelle : Écofact ; Type : — ; Sous type :*

—

Matière : Lithique• **B994-9-2606-1***Dénomination : Galet de rivage**Catégorie fonctionnelle : Écofact ; Type : — ; Sous type :*

—

Matière : Lithique• **B997-9-4101-5***Dénomination : Chute de matière**Catégorie fonctionnelle : Fabricat ; Type : — ; Sous type :*

—

Matière : Lithique• **B2000-32-2-38***Dénomination : Éclat de débitage**Catégorie fonctionnelle : Fabricat ; Type : — ; Sous type :*

—

Matière : Lithique• **B2000-32-14-1***Dénomination : Éclat de débitage**Catégorie fonctionnelle : Fabricat ; Type : — ; Sous type :*

—

Matière : Lithique• **B2003-7-6938-1***Dénomination : Tablette abrasive**Catégorie fonctionnelle : Abrasif ; Type : Grès/4/F ; Sous type : —**Matière : Lithique*• **B987-9-27-4***Dénomination : —**Catégorie fonctionnelle : Indéterminé ; Type : — ; Sous type : —**Matière : Métal*• **Rolin 2778***Dénomination : Galet**Catégorie fonctionnelle : Indéterminé ; Type : — ; Sous type : —**Matière : Lithique*• **Rolin 3606***Dénomination : Indéterminé**Catégorie fonctionnelle : Indéterminé ; Type : — ; Sous type : —**Matière : Lithique*• **B992-9-1600-24***Dénomination : Indéterminé**Catégorie fonctionnelle : Indéterminé ; Type : — ; Sous type : —**Matière : Lithique*• **B994-9-2102-68***Dénomination : Indéterminé**Catégorie fonctionnelle : Indéterminé ; Type : — ; Sous type : —**Matière : Lithique*• **B998-9-5434-97***Dénomination : Indéterminé**Catégorie fonctionnelle : Indéterminé ; Type : — ; Sous type : —**Matière : Lithique*• **B998-9-6238-1***Dénomination : Chasse-roue**Catégorie fonctionnelle : Matériau de const. ; Type : — ; Sous type : —**Matière : Lithique*• **Rolin 2782***Dénomination : Moellon**Catégorie fonctionnelle : Matériau de const. ; Type : — ; Sous type : —**Matière : Lithique*• **B987-6-119-9***Dénomination : Lingotière**Catégorie fonctionnelle : Moulage ; Type : — ; Sous type : —**Matière : Lithique*• **Rolin 3615***Dénomination : Jeton**Catégorie fonctionnelle : Objet fini ; Type : — ; Sous type : —**Matière : Lithique*• **B986-4-21-12***Dénomination : Masse**Catégorie fonctionnelle : Percussion ; Type : — ; Sous type : —**Matière : Lithique*

• **B2005-2-798-1**

Dénomination : Masse
Catégorie fonctionnelle : Percussion ; Type : — ; Sous type : —
Matière : Lithique

• **B2002-32-293-4**

Dénomination : Percuteur
Catégorie fonctionnelle : Percussion ; Type : — ; Sous type : —
Matière : Lithique

• **B2003-32-946-3**

Dénomination : Percuteur
Catégorie fonctionnelle : Percussion ; Type : — ; Sous type : —
Matière : Lithique

• **B2002-32-279-18**

Dénomination : Percuteur
Catégorie fonctionnelle : Percussion ; Type : — ; Sous type : —
Matière : Lithique

• **B990-9-753-13**

Dénomination : Percuteur
Catégorie fonctionnelle : Percussion ; Type : — ; Sous type : —
Matière : Lithique

• **B2008-39-355-5**

Dénomination : Percuteur
Catégorie fonctionnelle : Percussion ; Type : — ; Sous type : —
Matière : Lithique

• **B2010-7-7742-2**

Dénomination : Percuteur
Catégorie fonctionnelle : Percussion ; Type : — ; Sous type : —
Matière : Lithique

• **B996-5-612-8**

Dénomination : Pic
Catégorie fonctionnelle : Percussion ; Type : — ; Sous type : —
Matière : Lithique

• **B2003-9-8700-1**

Dénomination : Pierre de touche
Catégorie fonctionnelle : Pierre de touche ; Type : — ; Sous type : —
Matière : Lithique

• **B2008-39-301**

Dénomination : Abraseur convexe
Catégorie fonctionnelle : Abrasif ; Type : Céramique/5/B ; Sous type : —
Matière : Céramique

• **B2008-39-326**

Dénomination : Abraseur convexe
Catégorie fonctionnelle : Abrasif ; Type : Céramique/5/B ; Sous type : —
Matière : Céramique

• **B992-9-1627-1**

Dénomination : Abraseur convexe
Catégorie fonctionnelle : Abrasif ; Type : Céramique/5/B ; Sous type : —
Matière : Céramique

• **B2007-39-210-14**

Dénomination : Lampe
Catégorie fonctionnelle : Éclairage ; Type : — ; Sous type : —
Matière : Céramique

• **B990-9-664-19**

Dénomination : Enclume légère
Catégorie fonctionnelle : Support de frappe ; Type : Bigorne ; Sous type : —
Matière : Métal

• **MAN 16213-1**

Dénomination : Enclume légère
Catégorie fonctionnelle : Support de frappe ; Type : Bigorne ; Sous type : —
Matière : Métal

• **Rolin 4159**

Dénomination : Enclume légère
Catégorie fonctionnelle : Support de frappe ; Type : Bigorne ; Sous type : —
Matière : Métal

• **B997-9-4119-9**

Dénomination : Étampe
Catégorie fonctionnelle : Support de frappe ; Type : Profil en V& ; Sous type : —
Matière : Métal

• **B2003-32-973-1**

Dénomination : Marbre
Catégorie fonctionnelle : Support de frappe ; Type : — ; Sous type : —
Matière : Lithique

• **B988-6-264-1**

Dénomination : Martyr
Catégorie fonctionnelle : Support de frappe ; Type : — ;
Sous type : —
Matière : Métal

• **B987-6-112-1**

Dénomination : Martyr
Catégorie fonctionnelle : Support de frappe ; Type : — ;
Sous type : —
Matière : Métal

• **B989-6-321-1**

Dénomination : Martyr
Catégorie fonctionnelle : Support de frappe ; Type : — ;
Sous type : —
Matière : Métal

• **B2001-32-165-11**

Dénomination : Matrice ordinaire
Catégorie fonctionnelle : Support de frappe ;
Type : Complexe ; *Sous type* : —
Matière : Lithique

• **B2001-32-201-1**

Dénomination : Matrice ordinaire
Catégorie fonctionnelle : Support de frappe ;
Type : Simple ; *Sous type* : —
Matière : Lithique

• **B2007-9-10184-11**

Dénomination : Table à main
Catégorie fonctionnelle : Support de frappe ; Type : — ;
Sous type : —
Matière : Lithique

• **B986-5-13-355**

Dénomination : Tas carré
Catégorie fonctionnelle : Support de frappe ; Type : — ;
Sous type : —
Matière : Métal

• **MAN 24114-2**

Dénomination : Tas octogonal
Catégorie fonctionnelle : Support de frappe ; Type : — ;
Sous type : —
Matière : Métal

• **MAN 24114-1**

Dénomination : Tas octogonal
Catégorie fonctionnelle : Support de frappe ; Type : — ;
Sous type : —
Matière : Métal

• **MAN 24157-38**

Dénomination : Tas octogonal
Catégorie fonctionnelle : Support de frappe ; Type : — ;
Sous type : —
Matière : Métal

• **B2001-32-130-4**

Dénomination : Tas ordinaire
Catégorie fonctionnelle : Support de frappe ; Type : — ;
Sous type : —
Matière : Lithique

• **MAN 24140-4**

Dénomination : Tas rond
Catégorie fonctionnelle : Support de frappe ; Type : — ;
Sous type : —
Matière : Métal

• **B997-9-4844-4**

Dénomination : Tranchet d'enclume
Catégorie fonctionnelle : Support de frappe ; Type : — ;
Sous type : —
Matière : Métal

• **B2008-39-360-12**

Dénomination : Enclume ordinaire
Catégorie fonctionnelle : Support de frappe ;
Type : Simple ; *Sous type* : Naviforme
Matière : Lithique

• **B997-9-4119-1**

Dénomination : Tas ordinaire
Catégorie fonctionnelle : Support de frappe ; Type : — ;
Sous type : —
Matière : Métal

• **B988-6-262-1**

Dénomination : Enclume lourde
Catégorie fonctionnelle : Support de frappe ;
Type : Simple ; ; *Sous type* : —
Matière : Lithique

• **Rolin 4130**

Dénomination : —
Catégorie fonctionnelle : Support de frappe ? ; Type : — ;
Sous type : —
Matière : Métal

• **B987-9-52-12**

Dénomination : Tablette abrasive
Catégorie fonctionnelle : Abrasif ; Type : Pélite/7/E ; *Sous type* : —
Matière : Lithique

Inventaire analytique des résultats des analyses d'échantillons de verre

FRANÇOIS FARGES
Laboratoire de Minéralogie (USM 201), Museum National d'Histoire Naturelle, Paris

Les données ici présentées, en cours d'intégration dans bdB, font l'objet d'une synthèse dans le rapport intermédiaire 2013 du programme quadriennal de recherche 2013-2016 sur le Mont Beuvray

Ce catalogue est issu du résultat des analyses effectuées par microscope électronique binoculaire (MEB).

• **B2004-32-1141-1**

Goutte de verre rouge

Verre aluminosiliceux, ferro-cuivreux, plombifère (agent fondant, clairement, sorte de "strass" avant la lettre), potasso-calcique, pauvre en Na et Mg. Texture assez homogène. Nombreuses cupules de dissolution, suggérant d'importantes pertes en alcalins dues à l'enfouissement. En fait, la composition actuelle est trop siliceuse pour être fusible sans four électrique. Il faut donc envisager de couper un échantillon pour essayer de remonter à la teneur originelle en alcalins, si elle a été conservée au centre de l'échantillon. Aucune trace de cuprite, ni du cuivre métal.

• **B2004-32-1141-2**

Coque striée de couleur rouge

Verre très hétérogène, à texture très grossière, ferro-

plombo-cuprifère, avec de nombreuses inclusions réfractaires non dissoutes de cassitérite (SnO₂) et d'oxyde de fer (magnétite ?).

• **B2004-32-1141-3**

Coque striée de couleur rouge

Idem avec des grains d'un verre plus ancien non dissout, tout aussi riche en plomb et cuivreux pour la couleur. Gros résidus aberrants en composition, riches en Fe, P, Al, d'origine inconnue.

• **B2004-32-1141-4**

Coque striée de couleur rouge

Verre avec résidus d'ancien verre de facture similaire (aluminosiliceux, calcique, plombifère et cuivreux) dans une matrice plus traditionnelle (siliceux calcique) mais appauvrie en alcalins (résultat de l'enfouissement ?) avec traces importantes d'antimoine (1,2 at.%).

Parures annulaires

• **B986-5-14-337**

Bracelet bleu avec décor de zig-zag jaune ; (Bride 2005, n° 97 p.126)

Base : assez homogène, mais avec quelques grosses inclusions réfractaires circulaires riches en Pb. le verre est un aluminosiliceux calcique ayant perdu ses alcalins. Traces de S et Cl, Cu et probablement Co (difficile à doser, ~ 0,1 at.%) :

	Na ₂ O	MgO	Al ₂ O ₃	SiO ₂	SO ₃	Cl	K ₂ O	CaO	TiO ₂	MnO	FeO	CuO	PbO
Valeur moyenne	4,24	1,42	4,48 ³	75,20	0,51	0,64	0,98	8,77	0,12	1,47	1,51	0,21	0,46
Sigma	0,09	0,06	0,12	0,36	0,05	0,07	0,09	0,55	0,03	0,09	0,10	0,03	0,08

Décor : pâte très hétérogène, fluidale, très siliceuse, vraisemblablement appauvrie en alcalins, constellée d'inclusions réfractaires de cassitérite (1 – 50 µm de diamètre). La couleur est due au fer. Traces de mélange et d'écoulement visqueux très nets. Curieusement, les inclusions riches en cassitérite sont aussi riches en plomb.

• **B986-5-19-311**

Bracelet bleu à décor jaune ; (Bride 2005, n° 101 p.127)
Base : verre silico-calcique avec Na, Mg et K + Fe, Mn, Cu, appauvri en alcalins. Reliquats d'oxyde de fer et possible présence d'argile par dessus (contamination du sol). Cristallisations néogènes de cristaux bacillaires (genre ettringite).

Décor : pâte très grossière, hétérogène. Inclusions stannifères pour certaines, plombifères pour d'autres. Inclusions de verre ancien non redissout, de composition plombifère classique, mais avec déficit d'alcalins (avec néanmoins une zone très riche en Na à 12,15 at.%, tout à fait fusible (+Ca et Pb comme fondants) et 3 at% de Sn.

• **B2002-9-7575-5**

Bracelet bleu à décor jaune

Décor : texture incroyable, rubannée et régulière, mixture entre 2 laitiers très affinés mais de composition très différente qui ont été longuement mixés ensemble à la fusion avant coulage. Nombreuses inclusions micrométriques de cassitérite (souvent riches en Pb, ce qui indique un mélange de réfractaires car Pb ne va pas dans SnO₂) dispersées entre les couches de laitiers dont la différence est essentiellement due aux teneurs Fe/Mn (riches dans l'un, pauvre dans l'autre).

• **B988-5-5-185**

Bracelet bleu à décor en zig-zag jaune ; (Bride 2005, n° 106 p.128)

Base : verre silico-calcique + Al, Fe et Mn, appauvri en alcalins. Une inclusion très riche en Bi, mais très petite et localisée.

Décor : Texture très grossière, avec reliquats infondus de cassitérite (parfois de plomb), certains associés au nickel (association improbable d'un point de vue métallogénique). Cela semble une impureté localisée.

• **B997-9-4820-27**

Perle annulaire bleu, décor moucheté blanc opaque ; (Bride 2005, n° 213 p.145) ;

ancien numéro d'inv. 993.9.2290.101

Base : verre siliceux, calcique, pauvre en Al et alcalins, Fe et Mn.

Décor : verre hétérogène grossier stanno-plombifère (soit l'un, soit l'autre, soit les deux). Nombreuses cupules de dissolution (dues à enfouissement ?).

• **B2007-9-10439-6**

Bracelet bleu à inclusion jaune

Décor : pâte altérée, ferreuse et assez sodique, riche en Sb (couleur + orangée si présence d'oxysulfure de Sb dans le laitier, ce qui est possible mais à confirmer, et/ou présence de Sb+Pb bien connue des verriers pour faire du jaune) et Pb. Recette très originale (à cause de Sb mais à vérifier car sinon Sb confère juste une couleur blanche) dont le résultat est une couleur plus orangée.

• **B2003-7-6972-4**

Petit fragment de verre de couleur miel

Base : verre dissout (cupules), homogène, trop riche en silice pour être fusible (pertes en alcalins); ferrique pour la couleur. Quelques résidus de cassitérite, rares et tenus, indiquant une contamination par une recette similaire aux décors jaune-orangé observés dans les verres précédents. Décor : verre hétérogène, grossier, avec cristaux non dissous riche en cassitérite et des structures en aiguilles inexplicables.

• **B2010-34-406-1**

Bracelet bleu avec décor de zig-zag jaune et traces rectilignes laissées par un objet denté micrométrique

Base: verre alumino-siliceux, calco-sodique (pertes ?), riches en Pb et Sn (difficile de dire si Sn et Pb sont dissous dans le verre ou sous formes d'inclusions réfractaires, tellement elles sont partout). Cu pour la couleur (0,2 % CuO) et probablement Co (≈ 0.1 % CoO).

Décor : très belle texture fluidale, homogénéisée sur un laitier. Reliquats de cassitérite non dissoute. Structure hétérogène mais lissée à force de malaxage.

• **B2000-9-7021-1**

Perle annulaire bleu, décor fileté blanc opaque concentrique ; (Bride 2005, n° 230 p.147)

Base : verre homogène avec inclusion de Bi réfractaire (idem B988-5-5-185). Composition calcique standard, avec pertes d'alcalins, riche en Fe plutôt qu'en Mn. Curieusement, ni Co et Cu détectés.

Décor : pâte hétérogène, avec inclusions réfractaires de cassitérite, sur composition de verre classique mais anormalement pauvre en alcalins.

• **B2003-32-527-1**

Perle annulaire, verre de base complexe, brun miellé, blanc et noir

Base : oxyde de fer résiduel rare, sinon composition classique, calcique, trop pauvre en alcalins sauf un point plus riche en K. La zone noire est plus riche en fer que la zone brune, où l'on trouve Mn+Fe.

Décor : verre sodo-potassique, pauvre en Ca (!) + plomb (et Co !) + reliquats de cassitérite.

Inventaire analytique des terres cuites architecturales du chantier de PC1, années 1995-2011

BENJAMIN CLÉMENT
Chercheur doctorant, université Lyon 2, Archeodunum

Les données ici présentées, en cours d'intégration dans bdB, font l'objet d'une synthèse dans le rapport intermédiaire 2013 du programme quadriennal de recherche 2013-2016 sur le Mont Beuvray

• **B990.7.4853.1**

Bibracte, PC1, chantier école
Contexte de découverte : Démol
Chronologie : Antique ; *Datation* : Aug ; *Phase* : 4
Documentation : oui
Description : / ; *Catégorie* : Teg ; *Type* : B2
Etat : Fragment ; *Pâte* : 1 ; *Engobe* : non

• **B990.7.4853.2**

Bibracte, PC1, chantier école
Contexte de découverte : Démol
Chronologie : Antique ; *Datation* : Aug ; *Phase* : 4
Documentation : non
Description : / ; *Catégorie* : Tom ; *Type* : A
Etat : Compl. ; *Pâte* : 3 ; *Engobe* : non

• **B1993.7.5256.1**

Bibracte, PC1, chantier école
Contexte de découverte : Combl tranchée
Chronologie : Antique ; *Datation* : Aug ; *Phase* : 4
Documentation : non
Description : / ; *Catégorie* : Teg ; *Type* : C
Etat : Fragment ; *Pâte* : 1 ; *Engobe* : non

• **B993.7.5256.2**

Bibracte, PC1, chantier école
Contexte de découverte : Combl tranchée
Chronologie : Antique ; *Datation* : Aug ; *Phase* : 4
Documentation : non
Description : - ; *Catégorie* : Tom ; *Type* : B
Etat : Compl. ; *Pâte* : 6 ; *Engobe* : non

• **B993.7.5366.1**

Bibracte, PC1, chantier école
Contexte de découverte : /
Chronologie : Antique ; *Datation* : Aug ; *Phase* : 4
Documentation : non
Description : / ; *Catégorie* : Teg ; *Type* : C
Etat : Fragment ; *Pâte* : 1/2 ; *Engobe* : non

• **B995.7.5755.1**

Bibracte, PC1, chantier école
Contexte de découverte : Démol
Chronologie : Antique ; *Datation* : Aug ; *Phase* : 4
Documentation : non
Description : Encoche dégradée ; *Catégorie* : Teg ; *Type* : B2
Etat : Fragment ; *Pâte* : 1/2 ; *Engobe* : non

• **B995.7.5755.2**

Bibracte, PC1, chantier école
Contexte de découverte : Démol
Chronologie : Antique ; *Datation* : Aug ; *Phase* : 4
Documentation : non
Description : Rebord ; *Catégorie* : Teg ; *Type* : B2
Etat : Fragment ; *Pâte* : 1/2 ; *Engobe* : non

• **B995.7.5755.3**

Bibracte, PC1, chantier école
Contexte de découverte : Démol
Chronologie : Antique ; *Datation* : Aug ; *Phase* : 4
Documentation : non
Description : Marques sur plat ; *Catégorie* : Teg ; *Type* : B2
Etat : Fragment ; *Pâte* : 1/2 ; *Engobe* : non

- **B995.7.5755.4**
 Bibracte, PC1, chantier école
Contexte de découverte : Démol
Chronologie : Antique ; *Datation* : Aug ; *Phase* : 4
Documentation : non
Description : Angle ; *Catégorie* : Imb ; *Type* : B2
Etat : Fragment ; *Pâte* : 1/2 ; *Engobe* : non
- **B995.7.5755.5**
 Bibracte, PC1, chantier école
Contexte de découverte : Démol
Chronologie : Antique ; *Datation* : Aug ; *Phase* : 4
Documentation : non
Description : Bord ; *Catégorie* : Bri ; *Type* : ?
Etat : Fragment ; *Pâte* : 3 ; *Engobe* : non
- **B995.7.5782.1**
 Bibracte, PC1, chantier école
Contexte de découverte : Combl Fo185
Chronologie : Antique ; *Datation* : LTD2a ; *Phase* : 2
Documentation : oui
Description : Encoche dégradée ; *Catégorie* : Teg ; *Type* : B2
Etat : Fragment ; *Pâte* : 1 ; *Engobe* : non
- **B2000.7.6565.1**
 Bibracte, PC1, chantier école
Contexte de découverte : Démol XK
Chronologie : Antique ; *Datation* : Tib ; *Phase* : 5
Documentation : non
Description : Encoche dégradée ; *Catégorie* : Teg ; *Type* : C
Etat : Fragment ; *Pâte* : 1/2/4 ; *Engobe* : non
- **B2000.7.6565.2**
 Bibracte, PC1, chantier école
Contexte de découverte : Démol XK
Chronologie : Antique ; *Datation* : Tib ; *Phase* : 5
Documentation : oui
Description : Marques / Encoche dégradée ; *Catégorie* : Teg ; *Type* : C
Etat : Fragment ; *Pâte* : 1/2/4 ; *Engobe* : non
- **B2000.7.6565.3**
 Bibracte, PC1, chantier école
Contexte de découverte : Démol XK
Chronologie : Antique ; *Datation* : Tib ; *Phase* : 5
Documentation : oui
Description : Rebord ; *Catégorie* : Teg ; *Type* : C
Etat : Fragment ; *Pâte* : 1/2/4 ; *Engobe* : oui
- **B2000.7.6565.4**
 Bibracte, PC1, chantier école
Contexte de découverte : Démol XK
Chronologie : Antique ; *Datation* : Tib ; *Phase* : 5
- Documentation* : non
Description : Rebord ; *Catégorie* : Teg ; *Type* : C
Etat : Fragment ; *Pâte* : 1/2/4 ; *Engobe* : non
- **B2000.7.6565.5**
 Bibracte, PC1, chantier école
Contexte de découverte : Démol XK
Chronologie : Antique ; *Datation* : Tib ; *Phase* : 5
Documentation : non
Description : Plat ; *Catégorie* : Teg ; *Type* : C
Etat : Fragment ; *Pâte* : 1/2/4 ; *Engobe* : non
- **B2000.7.6565.6**
 Bibracte, PC1, chantier école
Contexte de découverte : Démol XK
Chronologie : Antique ; *Datation* : Tib ; *Phase* : 5
Documentation : non
Description : Angle ; *Catégorie* : Imb ; *Type* : C
Etat : Fragment ; *Pâte* : 1/2/4 ; *Engobe* : non
- **B2000.7.6565.7**
 Bibracte, PC1, chantier école
Contexte de découverte : Démol XK
Chronologie : Antique ; *Datation* : Tib ; *Phase* : 5
Documentation : non
Description : Angle ; *Catégorie* : Bri ; *Type* : QC
Etat : Fragment ; *Pâte* : 3 ; *Engobe* : non
- **B2000.7.6558.1**
 Bibracte, PC1, chantier école
Contexte de découverte : Démol XK
Chronologie : Antique ; *Datation* : Tib ; *Phase* : 5
Documentation : oui
Description : Angle ; *Catégorie* : Bri ; *Type* : QC
Etat : Fragment ; *Pâte* : 3/5 ; *Engobe* : non
- **B2000.7.6559.1**
 Bibracte, PC1, chantier école
Contexte de découverte : Démol XK
Chronologie : Antique ; *Datation* : Tib ; *Phase* : 5
Documentation : non
Description : Angle ; *Catégorie* : Bri ; *Type* : QC5
Etat : Fragment ; *Pâte* : 8 ; *Engobe* : non
- **B2000.7.6566.1**
 Bibracte, PC1, chantier école
Contexte de découverte : Décapage
Chronologie : Antique ; *Datation* : Tib ; *Phase* : 5
Documentation : non
Description : Angle ; *Catégorie* : Imb ; *Type* : C
Etat : Fragment ; *Pâte* : 1/2/4 ; *Engobe* : non
- **B2000.7.6566.2**
 Bibracte, PC1, chantier école
Contexte de découverte : Décapage

Chronologie : Antique ; *Datation* : Tib ; *Phase* : 5

Documentation : non

Description : Angle ; *Catégorie* : Bri ; *Type* : QC

Etat : Fragment ; *Pâte* : 8 ; *Engobe* : non

• **B2000.7.6581.1**

Bibracte, PC1, chantier école

Contexte de découverte : /

Chronologie : Antique ; *Datation* : Tib ; *Phase* : 5

Documentation : non

Description : Encoche dégradée ; *Catégorie* : Teg ; *Type* :

C

Etat : Fragment ; *Pâte* : 1/2/4 ; *Engobe* : non

• **B2000.7.6581.2**

Bibracte, PC1, chantier école

Contexte de découverte : /

Chronologie : Antique ; *Datation* : Tib ; *Phase* : 5

Documentation : non

Description : Marques sur plat ; *Catégorie* : Teg ; *Type* : C

Etat : Fragment ; *Pâte* : 1/2/4 ; *Engobe* : non

• **B2000.7.6581.3**

Bibracte, PC1, chantier école

Contexte de découverte : /

Chronologie : Antique ; *Datation* : Tib ; *Phase* : 5

Documentation : non

Description : Angle ; *Catégorie* : Imb ; *Type* : C

Etat : Fragment ; *Pâte* : 1/2/4 ; *Engobe* : non

• **B2000.7.6581.4**

Bibracte, PC1, chantier école

Contexte de découverte : /

Chronologie : Antique ; *Datation* : Tib ; *Phase* : 5

Documentation : oui

Description : Téton dégradé ; *Catégorie* : Bri ; *Type* : MAM

Etat : Fragment ; *Pâte* : 3 ? ; *Engobe* : non

• **B2000.7.6581.5**

Bibracte, PC1, chantier école

Contexte de découverte : /

Chronologie : Antique ; *Datation* : Tib ; *Phase* : 5

Documentation : non

Description : Angle ; *Catégorie* : Bri ; *Type* : SES

Etat : Fragment ; *Pâte* : 1 ; *Engobe* : non

• **B2001.7.6630.1**

Bibracte, PC1, chantier école

Contexte de découverte : Démol XK

Chronologie : Antique ; *Datation* : Tib ; *Phase* : 5

Documentation : non

Description : / ; *Catégorie* : Teg ; *Type* : C

Etat : Fragment ; *Pâte* : 4 ; *Engobe* : oui

• **B2001.7.6630.2**

Bibracte, PC1, chantier école

Contexte de découverte : Démol XK

Chronologie : Antique ; *Datation* : Tib ; *Phase* : 5

Documentation : non

Description : Encoche dégradée ; *Catégorie* : Teg ; *Type* :

C

Etat : Fragment ; *Pâte* : 1/2/4 ; *Engobe* : oui

• **B2001.7.6630.3**

Bibracte, PC1, chantier école

Contexte de découverte : Démol XK

Chronologie : Antique ; *Datation* : Tib ; *Phase* : 5

Documentation : non

Description : Marques AA ; *Catégorie* : Teg ; *Type* : C

Etat : Fragment ; *Pâte* : 1/2/4 ; *Engobe* : non

• **B2001.7.6630.4**

Bibracte, PC1, chantier école

Contexte de découverte : Démol XK

Chronologie : Antique ; *Datation* : Tib ; *Phase* : 5

Documentation : non

Description : Angle ; *Catégorie* : Imb ; *Type* : C

Etat : Fragment ; *Pâte* : 1/2/4 ; *Engobe* : non

• **B2001.7.6630.5**

Bibracte, PC1, chantier école

Contexte de découverte : Démol XK

Chronologie : Antique ; *Datation* : Tib ; *Phase* : 5

Documentation : non

Description : Bord ; *Catégorie* : Bri ; *Type* : QC

Etat : Fragment ; *Pâte* : 3/5/8 ; *Engobe* : non

• **B2001.7.6631.1**

Bibracte, PC1, chantier école

Contexte de découverte : Démol XK

Chronologie : Antique ; *Datation* : Tib ; *Phase* : 5

Documentation : oui

Description : Marques ; *Catégorie* : Teg ; *Type* : C

Etat : Fragment ; *Pâte* : 1/2/4 ; *Engobe* : non

• **B2001.7.6631.2**

Bibracte, PC1, chantier école

Contexte de découverte : Démol XK

Chronologie : Antique ; *Datation* : Tib ; *Phase* : 5

Documentation : non

Description : Encoche dégradée ; *Catégorie* : Teg ; *Type* :

C

Etat : Fragment ; *Pâte* : 1/2/4 ; *Engobe* : non

• **B2001.7.6631.3**

Bibracte, PC1, chantier école

Contexte de découverte : Démol XK

Chronologie : Antique ; *Datation* : Tib ; *Phase* : 5

Documentation : non

Description : Marques sur plat ; *Catégorie* : Teg ; *Type* : C

Etat : Fragment ; *Pâte* : 1/2/4 ; *Engobe* : non

• **B2001.7.6631.4**

Bibracte, PC1, chantier école
Contexte de découverte : Démol XK
Chronologie : Antique ; *Datation* : Tib ; *Phase* : 5
Documentation : non
Description : Empreinte ; *Catégorie* : Teg ; *Type* : C
Etat : Fragment ; *Pâte* : 1/2/4 ; *Engobe* : non

• **B2001.7.6631.5**

Bibracte, PC1, chantier école
Contexte de découverte : Démol XK
Chronologie : Antique ; *Datation* : Tib ; *Phase* : 5
Documentation : non
Description : Angle ; *Catégorie* : Imb ; *Type* : C
Etat : Fragment ; *Pâte* : 1/2/4 ; *Engobe* : non

• **B2001.7.6631.6**

Bibracte, PC1, chantier école
Contexte de découverte : Démol XK
Chronologie : Antique ; *Datation* : Tib ; *Phase* : 5
Documentation : oui
Description : Angle ; *Catégorie* : Bri ; *Type* : QC5
Etat : Fragment ; *Pâte* : 8 ; *Engobe* : non

• **B2001.7.6631.7**

Bibracte, PC1, chantier école
Contexte de découverte : Démol XK
Chronologie : Antique ; *Datation* : Tib ; *Phase* : 5
Documentation : non
Description : / ; *Catégorie* : Bri ; *Type* : QC5
Etat : Fragment ; *Pâte* : 3/5/8 ; *Engobe* : non

• **B2001.7.6631.8**

Bibracte, PC1, chantier école
Contexte de découverte : Démol XK
Chronologie : Antique ; *Datation* : Tib ; *Phase* : 5
Documentation : oui
Description : Téton dégradé ; *Catégorie* : Bri ; *Type* : MAM
Etat : Fragment ; *Pâte* : 2/3 ; *Engobe* : non

• **B2001.7.6629.1**

Bibracte, PC1, chantier école
Contexte de découverte : Démol XK
Chronologie : Antique ; *Datation* : Tib ; *Phase* : 5
Documentation : non
Description : Angle ; *Catégorie* : Imb ; *Type* : C
Etat : Fragment ; *Pâte* : 1/2/4 ; *Engobe* : non

• **B2001.7.6629.2**

Bibracte, PC1, chantier école
Contexte de découverte : Démol XK
Chronologie : Antique ; *Datation* : Tib ; *Phase* : 5
Documentation : oui
Description : Angle ; *Catégorie* : Bri ; *Type* : MAM
Etat : Fragment ; *Pâte* : 2/3 ; *Engobe* : non

• **B2001.7.6629.3**

Bibracte, PC1, chantier école
Contexte de découverte : Démol XK
Chronologie : Antique ; *Datation* : Tib ; *Phase* : 5
Documentation : oui
Description : / ; *Catégorie* : Teg ; *Type* : C
Etat : Fragment ; *Pâte* : 4 ; *Engobe* : non

• **B2001.7.6629.4**

Bibracte, PC1, chantier école
Contexte de découverte : Démol XK
Chronologie : Antique ; *Datation* : Tib ; *Phase* : 5
Documentation : non
Description : Encoche dégradée ; *Catégorie* : Teg ; *Type* : C
Etat : Fragment ; *Pâte* : 1/2/4 ; *Engobe* : non

• **B2001.7.6629.5**

Bibracte, PC1, chantier école
Contexte de découverte : Démol XK
Chronologie : Antique ; *Datation* : Tib ; *Phase* : 5
Documentation : non
Description : Marques sur plat ; *Catégorie* : Teg ; *Type* : C
Etat : Fragment ; *Pâte* : 1/2/4 ; *Engobe* : non

• **B2001.7.6629.6**

Bibracte, PC1, chantier école
Contexte de découverte : Démol XK
Chronologie : Antique ; *Datation* : Tib ; *Phase* : 5
Documentation : non
Description : Angle ; *Catégorie* : Bri ; *Type* : QC5
Etat : Fragment ; *Pâte* : 5 ; *Engobe* : non

• **B2001.7.6629.7**

Bibracte, PC1, chantier école
Contexte de découverte : Démol XK
Chronologie : Antique ; *Datation* : Tib ; *Phase* : 5
Documentation : non
Description : Angle ; *Catégorie* : Bri ; *Type* : ?
Etat : Fragment ; *Pâte* : 5 ; *Engobe* : non

• **B2001.7.6629.8**

Bibracte, PC1, chantier école
Contexte de découverte : Démol XK
Chronologie : Antique ; *Datation* : Tib ; *Phase* : 5
Documentation : non
Description : Angle ; *Catégorie* : Bri ; *Type* : SES
Etat : Fragment ; *Pâte* : 3 ; *Engobe* : non

• **B2001.7.6621.1**

Bibracte, PC1, chantier école
Contexte de découverte : Démol BN
Chronologie : Antique ; *Datation* : Tib ; *Phase* : 5
Documentation : non
Description : Angle ; *Catégorie* : Bri ; *Type* : QC
Etat : Fragment ; *Pâte* : 1 ; *Engobe* : non

• **B2001.7.6636.1**

Bibracte, PC1, chantier école
Contexte de découverte : /
Chronologie : Antique ; *Datation* : Tib ; *Phase* : 5
Documentation : non
Description : Encoche dégradée ; *Catégorie* : Teg ; *Type* : C
Etat : Fragment ; *Pâte* : 1/2/4 ; *Engobe* : oui

• **B2001.7.6636.2**

Bibracte, PC1, chantier école
Contexte de découverte : /
Chronologie : Antique ; *Datation* : Tib ; *Phase* : 5
Documentation : non
Description : Angle ; *Catégorie* : Imb ; *Type* : C
Etat : Fragment ; *Pâte* : 1/2/4 ; *Engobe* : non

• **B2001.7.6632.1**

Bibracte, PC1, chantier école
Contexte de découverte : /
Chronologie : Antique ; *Datation* : Tib ; *Phase* : 5
Documentation : oui
Description : / ; *Catégorie* : Teg ; *Type* : C
Etat : Fragment ; *Pâte* : 1/2 ; *Engobe* : non

• **B2001.7.6632.2**

Bibracte, PC1, chantier école
Contexte de découverte : /
Chronologie : Antique ; *Datation* : Tib ; *Phase* : 5
Documentation : non
Description : Encoche dégradée ; *Catégorie* : Teg ; *Type* : C
Etat : Fragment ; *Pâte* : 1/2 ; *Engobe* : non

• **B2001.7.6632.3**

Bibracte, PC1, chantier école
Contexte de découverte : /
Chronologie : Antique ; *Datation* : Tib ; *Phase* : 5
Documentation : non
Description : Rebord ; *Catégorie* : Teg ; *Type* : C
Etat : Fragment ; *Pâte* : 1/2 ; *Engobe* : non

• **B2001.7.6632.4**

Bibracte, PC1, chantier école
Contexte de découverte : /
Chronologie : Antique ; *Datation* : Tib ; *Phase* : 5
Documentation : non
Description : Angle ; *Catégorie* : Imb ; *Type* : C
Etat : Fragment ; *Pâte* : 1/2 ; *Engobe* : non

• **B2001.7.6642.1**

Bibracte, PC1, chantier école
Contexte de découverte : /
Chronologie : Antique ; *Datation* : Tib ; *Phase* : 5
Documentation : oui
Description : / ; *Catégorie* : Teg ; *Type* : C
Etat : Fragment ; *Pâte* : 1 ; *Engobe* : oui

• **B2001.7.6642.2**

Bibracte, PC1, chantier école
Contexte de découverte : /
Chronologie : Antique ; *Datation* : Tib ; *Phase* : 5
Documentation : non
Description : Encoche dégradée ; *Catégorie* : Teg ; *Type* : C
Etat : Fragment ; *Pâte* : 1/2/4 ; *Engobe* : non

• **B2001.7.6642.3**

Bibracte, PC1, chantier école
Contexte de découverte : /
Chronologie : Antique ; *Datation* : Tib ; *Phase* : 5
Documentation : non
Description : Marques sur plat ; *Catégorie* : Teg ; *Type* : C
Etat : Fragment ; *Pâte* : 1/2/4 ; *Engobe* : non

• **B2001.7.6642.4**

Bibracte, PC1, chantier école
Contexte de découverte : /
Chronologie : Antique ; *Datation* : Tib ; *Phase* : 5
Documentation : non
Description : Angle ; *Catégorie* : Bri ; *Type* : SES
Etat : Fragment ; *Pâte* : 3 ; *Engobe* : non

• **B2001.7.6642.5**

Bibracte, PC1, chantier école
Contexte de découverte : /
Chronologie : Antique ; *Datation* : Tib ; *Phase* : 5
Documentation : oui
Description : Angle ; *Catégorie* : Bri ; *Type* : MAM
Etat : Fragment ; *Pâte* : 2/3 ; *Engobe* : non

• **B2001.7.6641.1**

Bibracte, PC1, chantier école
Contexte de découverte : Démol XK
Chronologie : Antique ; *Datation* : Tib ; *Phase* : 5
Documentation : oui
Description : / ; *Catégorie* : Teg ; *Type* : C
Etat : Fragment ; *Pâte* : 1/2/4 ; *Engobe* : oui

• **B2001.7.6641.2**

Bibracte, PC1, chantier école
Contexte de découverte : Démol XK
Chronologie : Antique ; *Datation* : Tib ; *Phase* : 5
Documentation : oui
Description : Longueur complète ; *Catégorie* : Teg ; *Type* : B2
Etat : Fragment ; *Pâte* : 2 ; *Engobe* : oui

• **B2001.7.6641.3**

Bibracte, PC1, chantier école
Contexte de découverte : Démol XK

Chronologie : Antique ; *Datation* : Tib ; *Phase* : 5

Documentation : oui

Description : Largeur complète ; *Catégorie* : Teg ; *Type* : C

Etat : Fragment ; *Pâte* : 2 ; *Engobe* : non

• **B2001.7.6641.4**

Bibracte, PC1, chantier école

Contexte de découverte : Démol XK

Chronologie : Antique ; *Datation* : Tib ; *Phase* : 5

Documentation : non

Description : Encoche dégradée ; *Catégorie* : Teg ; *Type* :

C

Etat : Fragment ; *Pâte* : 1/2/4 ; *Engobe* : non

• **B2001.7.6641.5**

Bibracte, PC1, chantier école

Contexte de découverte : Démol XK

Chronologie : Antique ; *Datation* : Tib ; *Phase* : 5

Documentation : non

Description : Rebord ; *Catégorie* : Teg ; *Type* : C

Etat : Fragment ; *Pâte* : 1/2/4 ; *Engobe* : non

• **B2001.7.6641.6**

Bibracte, PC1, chantier école

Contexte de découverte : Démol XK

Chronologie : Antique ; *Datation* : Tib ; *Phase* : 5

Documentation : non

Description : Marques sur plat ; *Catégorie* : Teg ; *Type* : C

Etat : Fragment ; *Pâte* : 1/2/4 ; *Engobe* : non

• **B2001.7.6641.7**

Bibracte, PC1, chantier école

Contexte de découverte : Démol XK

Chronologie : Antique ; *Datation* : Tib ; *Phase* : 5

Documentation : non

Description : Angle ; *Catégorie* : Imb ; *Type* : C

Etat : Fragment ; *Pâte* : 1/2/4 ; *Engobe* : non

• **B2001.7.6641.8**

Bibracte, PC1, chantier école

Contexte de découverte : Démol XK

Chronologie : Antique ; *Datation* : Tib ; *Phase* : 5

Documentation : non

Description : Largeur complète ; *Catégorie* : Imb ; *Type* : C

Etat : Fragment ; *Pâte* : 1/2/4 ; *Engobe* : non

• **B2001.7.6641.9**

Bibracte, PC1, chantier école

Contexte de découverte : Démol XK

Chronologie : Antique ; *Datation* : Tib ; *Phase* : 5

Documentation : non

Description : / ; *Catégorie* : Imb ; *Type* : C

Etat : Compl. ; *Pâte* : 1/2/4 ; *Engobe* : non

• **B2001.7.6645.1**

Bibracte, PC1, chantier école

Contexte de découverte : Démol OO

Chronologie : Antique ; *Datation* : Tib ; *Phase* : 5

Documentation : oui

Description : Marques ; *Catégorie* : Teg ; *Type* : C

Etat : Compl. ; *Pâte* : 1/2/4 ; *Engobe* : oui

• **B2001.7.6645.2**

Bibracte, PC1, chantier école

Contexte de découverte : Démol OO

Chronologie : Antique ; *Datation* : Tib ; *Phase* : 5

Documentation : oui

Description : Longueur complète ; *Catégorie* : Teg ; *Type* :

C

Etat : Fragment ; *Pâte* : 1/2/4 ; *Engobe* : oui

• **B2001.7.6645.3**

Bibracte, PC1, chantier école

Contexte de découverte : Démol OO

Chronologie : Antique ; *Datation* : Tib ; *Phase* : 5

Documentation : oui

Description : Largeur complète ; *Catégorie* : Teg ; *Type* : C

Etat : Fragment ; *Pâte* : 1/2/4 ; *Engobe* : oui

• **B2001.7.6645.4**

Bibracte, PC1, chantier école

Contexte de découverte : Démol OO

Chronologie : Antique ; *Datation* : Tib ; *Phase* : 5

Documentation : non

Description : / ; *Catégorie* : Teg ; *Type* : C

Etat : Fragment ; *Pâte* : 1/2/4 ; *Engobe* : oui

• **B2001.7.6645.5**

Bibracte, PC1, chantier école

Contexte de découverte : Démol OO

Chronologie : Antique ; *Datation* : Tib ; *Phase* : 5

Documentation : non

Description : Encoche dégradée ; *Catégorie* : Teg ; *Type* :

D

Etat : Fragment ; *Pâte* : 3 ? ; *Engobe* : oui

• **B2001.7.6645.6**

Bibracte, PC1, chantier école

Contexte de découverte : Démol OO

Chronologie : Antique ; *Datation* : Tib ; *Phase* : 5

Documentation : non

Description : Encoche dégradée ; *Catégorie* : Teg ; *Type* :

C

Etat : Fragment ; *Pâte* : 1/2/4 ; *Engobe* : oui

• **B2001.7.6645.7**

Bibracte, PC1, chantier école

Contexte de découverte : Démol OO

Chronologie : Antique ; *Datation* : Tib ; *Phase* : 5

Documentation : non

Description : Marques sur plat ; *Catégorie* : Teg ; *Type* : C

Etat : Fragment ; *Pâte* : 1/2/4 ; *Engobe* : oui

• **B2001.7.6645.8**

Bibracte, PC1, chantier école

Contexte de découverte : Démol OO

Chronologie : Antique ; *Datation* : Tib ; *Phase* : 5

Documentation : non

Description : Angle ; *Catégorie* : Imb ; *Type* : C

Etat : Fragment ; *Pâte* : 1/2/4 ; *Engobe* : oui

• **B2001.7.6645.9**

Bibracte, PC1, chantier école

Contexte de découverte : Démol OO

Chronologie : Antique ; *Datation* : Tib ; *Phase* : 5

Documentation : non

Description : Angle ; *Catégorie* : Bri ; *Type* : QC

Etat : Fragment ; *Pâte* : 3/5/8 ; *Engobe* : non

• **B2001.7.6645.10**

Bibracte, PC1, chantier école

Contexte de découverte : Démol OO

Chronologie : Antique ; *Datation* : Tib ; *Phase* : 5

Documentation : non

Description : Angle ; *Catégorie* : Bri ; *Type* : SES

Etat : Fragment ; *Pâte* : 3 ; *Engobe* : non

• **B2001.7.6652.1**

Bibracte, PC1, chantier école

Contexte de découverte : Démol XK

Chronologie : Antique ; *Datation* : Tib ; *Phase* : 5

Documentation : non

Description : / ; *Catégorie* : Teg ; *Type* : C

Etat : Fragment ; *Pâte* : 1/2/4 ; *Engobe* : non

• **B2001.7.6652.2**

Bibracte, PC1, chantier école

Contexte de découverte : Démol XK

Chronologie : Antique ; *Datation* : Tib ; *Phase* : 5

Documentation : non

Description : Encoche dégradée ; *Catégorie* : Teg ; *Type* : C

Etat : Fragment ; *Pâte* : 1/2/4 ; *Engobe* : non

• **B2001.7.6652.3**

Bibracte, PC1, chantier école

Contexte de découverte : Démol XK

Chronologie : Antique ; *Datation* : Tib ; *Phase* : 5

Documentation : non

Description : Plat ; *Catégorie* : Teg ; *Type* : C

Etat : Fragment ; *Pâte* : 1/2/4 ; *Engobe* : non

• **B2001.7.6652.4**

Bibracte, PC1, chantier école

Contexte de découverte : Démol XK

Chronologie : Antique ; *Datation* : Tib ; *Phase* : 5

Documentation : non

Description : Angle ; *Catégorie* : Imb ; *Type* : C

Etat : Fragment ; *Pâte* : 1/2/4 ; *Engobe* : non

• **B2001.7.6652.5**

Bibracte, PC1, chantier école

Contexte de découverte : Démol XK

Chronologie : Antique ; *Datation* : Tib ; *Phase* : 5

Documentation : non

Description : Angle ; *Catégorie* : Bri ; *Type* : ?

Etat : Fragment ; *Pâte* : 3 ; *Engobe* : non

• **B2001.7.6652.6**

Bibracte, PC1, chantier école

Contexte de découverte : Démol XK

Chronologie : Antique ; *Datation* : Tib ; *Phase* : 5

Documentation : non

Description : Angle ; *Catégorie* : Bri ; *Type* : QC

Etat : Fragment ; *Pâte* : 3 ; *Engobe* : non

• **B2001.7.6657.1**

Bibracte, PC1, chantier école

Contexte de découverte : Démol XK

Chronologie : Antique ; *Datation* : Tib ; *Phase* : 5

Documentation : oui

Description : Marques ; *Catégorie* : Teg ; *Type* : C

Etat : Fragment ; *Pâte* : 1/2/4 ; *Engobe* : oui

• **B2001.7.6657.2**

Bibracte, PC1, chantier école

Contexte de découverte : Démol XK

Chronologie : Antique ; *Datation* : Tib ; *Phase* : 5

Documentation : non

Description : Encoche dégradée ; *Catégorie* : Teg ; *Type* : C

Etat : Fragment ; *Pâte* : 1/2/4 ; *Engobe* : oui

• **B2001.7.6657.3**

Bibracte, PC1, chantier école

Contexte de découverte : Démol XK

Chronologie : Antique ; *Datation* : Tib ; *Phase* : 5

Documentation : non

Description : Plat ; *Catégorie* : Teg ; *Type* : C

Etat : Fragment ; *Pâte* : 1/2/4 ; *Engobe* : non

• **B2001.7.6657.4**

Bibracte, PC1, chantier école

Contexte de découverte : Démol XK

Chronologie : Antique ; *Datation* : Tib ; *Phase* : 5

Documentation : non

Description : Angle ; *Catégorie* : Imb ; *Type* : C

Etat : Fragment ; *Pâte* : 1/2/4 ; *Engobe* : non

• **B2007.7.7546.1**

Bibracte, PC1, chantier école
Contexte de découverte : Démol XK
Chronologie : Antique ; *Datation* : Tib ; *Phase* : 5
Documentation : oui
Description : / ; *Catégorie* : Teg ; *Type* : C
Etat : Fragment ; *Pâte* : 2 ; *Engobe* : non

• **B2007.7.7546.2**

Bibracte, PC1, chantier école
Contexte de découverte : Démol BH
Chronologie : Antique ; *Datation* : Tib ; *Phase* : 5
Documentation : non
Description : Marques sur plat ; *Catégorie* : Teg ; *Type* : C
Etat : Fragment ; *Pâte* : 2 ; *Engobe* : non

• **B2007.7.7546.3**

Bibracte, PC1, chantier école
Contexte de découverte : Démol BH
Chronologie : Antique ; *Datation* : Tib ; *Phase* : 5
Documentation : oui
Description : / ; *Catégorie* : Bri ; *Type* : DC
Etat : Compl. ; *Pâte* : ; *Engobe* : non

• **B2007.7.7546.4**

Bibracte, PC1, chantier école
Contexte de découverte : Démol BH
Chronologie : Antique ; *Datation* : Tib ; *Phase* : 5
Documentation : non
Description : Angle ; *Catégorie* : Bri ; *Type* : DC
Etat : Fragment ; *Pâte* : ; *Engobe* : non

• **B2007.7.7546.5**

Bibracte, PC1, chantier école
Contexte de découverte : Démol BH
Chronologie : Antique ; *Datation* : Tib ; *Phase* : 5
Documentation : oui
Description : / ; *Catégorie* : Bri ; *Type* : QC
Etat : Compl. ; *Pâte* : ; *Engobe* : non

• **B2007.7.7546.6**

Bibracte, PC1, chantier école
Contexte de découverte : Démol BH
Chronologie : Antique ; *Datation* : Tib ; *Phase* : 5
Documentation : non
Description : Angle ; *Catégorie* : Bri ; *Type* : QC
Etat : Fragment ; *Pâte* : ; *Engobe* : non

• **B2007.7.7546.7**

Bibracte, PC1, chantier école
Contexte de découverte : Démol BH
Chronologie : Antique ; *Datation* : Tib ; *Phase* : 5
Documentation : oui
Description : / ; *Catégorie* : Bri ; *Type* : QC
Etat : Compl. ; *Pâte* : ; *Engobe* : non

• **B2007.7.7546.8**

Bibracte, PC1, chantier école
Contexte de découverte : Démol BH
Chronologie : Antique ; *Datation* : Tib ; *Phase* : 5
Documentation : non
Description : Angle ; *Catégorie* : Bri ; *Type* : QC
Etat : Fragment ; *Pâte* : ; *Engobe* : non

• **B2007.7.7546.9**

Bibracte, PC1, chantier école
Contexte de découverte : Démol BH
Chronologie : Antique ; *Datation* : Tib ; *Phase* : 5
Documentation : oui
Description : / ; *Catégorie* : Bri ; *Type* : SES
Etat : Compl. ; *Pâte* : ; *Engobe* : non

• **B2008.7.7577.1**

Bibracte, PC1, chantier école
Contexte de découverte : /
Chronologie : Antique ; *Datation* : Tib ; *Phase* : 5
Documentation : non
Description : Rebord ; *Catégorie* : Teg ; *Type* : C
Etat : Fragment ; *Pâte* : 1/2/4 ; *Engobe* : non

• **B2008.7.7577.2**

Bibracte, PC1, chantier école
Contexte de découverte : /
Chronologie : Antique ; *Datation* : Tib ; *Phase* : 5
Documentation : non
Description : Angle ; *Catégorie* : Imb ; *Type* : C
Etat : Fragment ; *Pâte* : 1/2/4 ; *Engobe* : non

• **B2008.7.7577.3**

Bibracte, PC1, chantier école
Contexte de découverte : /
Chronologie : Antique ; *Datation* : Tib ; *Phase* : 5
Documentation : non
Description : Angle ; *Catégorie* : Bri ; *Type* : DC
Etat : Fragment ; *Pâte* : 2/8 ; *Engobe* : non

• **B2008.7.7577.4**

Bibracte, PC1, chantier école
Contexte de découverte : /
Chronologie : Antique ; *Datation* : Tib ; *Phase* : 5
Documentation : non
Description : Bord ; *Catégorie* : Bri ; *Type* : QC
Etat : Fragment ; *Pâte* : ; *Engobe* : non

• **B2008.7.7589.1**

Bibracte, PC1, chantier école
Contexte de découverte : Démol
Chronologie : Antique ; *Datation* : Tib ; *Phase* : 5
Documentation : non
Description : Encoche dégradée ; *Catégorie* : Teg ; *Type* : C
Etat : Fragment ; *Pâte* : 1/2/4 ; *Engobe* : non

• **B2008.7.7589.2**

Bibracte, PC1, chantier école
Contexte de découverte : Démol
Chronologie : Antique ; *Datation* : Tib ; *Phase* : 5
Documentation : non
Description : Angle ; *Catégorie* : Imb ; *Type* : C
Etat : Fragment ; *Pâte* : 1/2/4 ; *Engobe* : non

• **B2009.7.7674.1**

Bibracte, PC1, chantier école
Contexte de découverte : Démol AB
Chronologie : Antique ; *Datation* : Tib ; *Phase* : 5
Documentation : oui
Description : / ; *Catégorie* : Bri ; *Type* : QC
Etat : Compl. ; *Pâte* : 5/8 ; *Engobe* : non

• **B2009.7.7674.2**

Bibracte, PC1, chantier école
Contexte de découverte : Démol AB
Chronologie : Antique ; *Datation* : Tib ; *Phase* : 5
Documentation : non
Description : Angle ; *Catégorie* : Bri ; *Type* : QC
Etat : Fragment ; *Pâte* : 5/8 ; *Engobe* : non

• **B2009.7.7674.3**

Bibracte, PC1, chantier école
Contexte de découverte : Démol AB
Chronologie : Antique ; *Datation* : Tib ; *Phase* : 5
Documentation : non
Description : Bord ; *Catégorie* : Bri ; *Type* : QC
Etat : Fragment ; *Pâte* : 5/8 ; *Engobe* : non

• **B2009.7.7674.4**

Bibracte, PC1, chantier école
Contexte de découverte : Démol AB
Chronologie : Antique ; *Datation* : Tib ; *Phase* : 5
Documentation : oui
Description : Angle ; *Catégorie* : Bri ; *Type* : DC
Etat : Fragment ; *Pâte* : 5/8 ; *Engobe* : non

• **B2009.7.7674.5**

Bibracte, PC1, chantier école
Contexte de découverte : Démol AB
Chronologie : Antique ; *Datation* : Tib ; *Phase* : 5
Documentation : oui
Description : / ; *Catégorie* : Bri ; *Type* : QC
Etat : Compl. ; *Pâte* : 5/8 ; *Engobe* : non

• **B2009.7.7674.6**

Bibracte, PC1, chantier école
Contexte de découverte : Démol AB
Chronologie : Antique ; *Datation* : Tib ; *Phase* : 5
Documentation : non
Description : Angle ; *Catégorie* : Bri ; *Type* : QC
Etat : Fragment ; *Pâte* : 5/8 ; *Engobe* : non

• **B2009.7.7674.7**

Bibracte, PC1, chantier école
Contexte de découverte : Démol AB
Chronologie : Antique ; *Datation* : Tib ; *Phase* : 5
Documentation : non
Description : Bord ; *Catégorie* : Bri ; *Type* : QC
Etat : Fragment ; *Pâte* : 3 ; *Engobe* : non

• **B2009.7.7674.8**

Bibracte, PC1, chantier école
Contexte de découverte : Démol AB
Chronologie : Antique ; *Datation* : Tib ; *Phase* : 5
Documentation : non
Description : Encoche dégradée ; *Catégorie* : Teg ; *Type* : C
Etat : Fragment ; *Pâte* : 1/2/4 ; *Engobe* : non

• **B2009.7.7674.9**

Bibracte, PC1, chantier école
Contexte de découverte : Démol AB
Chronologie : Antique ; *Datation* : Tib ; *Phase* : 5
Documentation : non
Description : Rebord ; *Catégorie* : Teg ; *Type* : C
Etat : Fragment ; *Pâte* : 1/2/4 ; *Engobe* : non

• **B2009.7.7674.10**

Bibracte, PC1, chantier école
Contexte de découverte : Démol AB
Chronologie : Antique ; *Datation* : Tib ; *Phase* : 5
Documentation : non
Description : Angle ; *Catégorie* : Imb ; *Type* : C
Etat : Fragment ; *Pâte* : 1/2/4 ; *Engobe* : non

• **B2010.7.7773.1**

Bibracte, PC1, chantier école
Contexte de découverte : Démol XK
Chronologie : Antique ; *Datation* : Tib ; *Phase* : 5
Documentation : oui
Description : / ; *Catégorie* : Teg ; *Type* : C
Etat : Fragment ; *Pâte* : 1/2/4 ; *Engobe* : oui

• **B2010.7.7773.2**

Bibracte, PC1, chantier école
Contexte de découverte : Démol XK
Chronologie : Antique ; *Datation* : Tib ; *Phase* : 5
Documentation : non
Description : Encoche dégradée ; *Catégorie* : Teg ; *Type* : C
Etat : Fragment ; *Pâte* : 1/2/4 ; *Engobe* : oui

• **B2010.7.7773.3**

Bibracte, PC1, chantier école
Contexte de découverte : Démol XK
Chronologie : Antique ; *Datation* : Tib ; *Phase* : 5
Documentation : non
Description : Rebord ; *Catégorie* : Teg ; *Type* : C
Etat : Fragment ; *Pâte* : 1/2/4 ; *Engobe* : non

• **B2010.7.7773.4**

Bibracte, PC1, chantier école
Contexte de découverte : Démol XK
Chronologie : Antique ; *Datation* : Tib ; *Phase* : 5
Documentation : non
Description : Marques sur plat ; *Catégorie* : Teg ; *Type* : C
Etat : Fragment ; *Pâte* : 1/2/4 ; *Engobe* : non

• **B2010.7.7773.5**

Bibracte, PC1, chantier école
Contexte de découverte : Démol XK
Chronologie : Antique ; *Datation* : Tib ; *Phase* : 5
Documentation : non
Description : Angle ; *Catégorie* : Imb ; *Type* : C
Etat : Fragment ; *Pâte* : 1/2/4 ; *Engobe* : non

• **B2010.7.7811.1**

Bibracte, PC1, chantier école
Contexte de découverte : Démol
Chronologie : Antique ; *Datation* : Tib ; *Phase* : 5
Documentation : oui
Description : / ; *Catégorie* : Teg ; *Type* : C
Etat : Fragment ; *Pâte* : 1/2/4 ; *Engobe* : non

• **B2010.7.7811.2**

Bibracte, PC1, chantier école
Contexte de découverte : Démol
Chronologie : Antique ; *Datation* : Tib ; *Phase* : 5
Documentation : non
Description : Encoche dégradée ; *Catégorie* : Teg ; *Type* : C
Etat : Fragment ; *Pâte* : 1/2/4 ; *Engobe* : non

• **B2010.7.7811.3**

Bibracte, PC1, chantier école
Contexte de découverte : Démol
Chronologie : Antique ; *Datation* : Tib ; *Phase* : 5
Documentation : non
Description : Marques sur plat ; *Catégorie* : Teg ; *Type* : C
Etat : Fragment ; *Pâte* : 1/2/4 ; *Engobe* : non

• **B2010.7.7811.4**

Bibracte, PC1, chantier école
Contexte de découverte : Démol
Chronologie : Antique ; *Datation* : Tib ; *Phase* : 5
Documentation : non
Description : Angle ; *Catégorie* : Imb ; *Type* : C
Etat : Fragment ; *Pâte* : 1/2/4 ; *Engobe* : non

• **B2010.7.7811.5**

Bibracte, PC1, chantier école
Contexte de découverte : Démol
Chronologie : Antique ; *Datation* : Tib ; *Phase* : 5
Documentation : non
Description : Largeur complète ; *Catégorie* : Imb ; *Type* : C
Etat : Fragment ; *Pâte* : 1/2/4 ; *Engobe* : non

• **B2010.7.7811.6**

Bibracte, PC1, chantier école
Contexte de découverte : Démol XK
Chronologie : Antique ; *Datation* : Tib ; *Phase* : 5
Documentation : non
Description : Angle ; *Catégorie* : Bri ; *Type* : QC5
Etat : Fragment ; *Pâte* : 5/8 ; *Engobe* : non

• **B2010.7.7811.7**

Bibracte, PC1, chantier école
Contexte de découverte : Démol XK
Chronologie : Antique ; *Datation* : Tib ; *Phase* : 5
Documentation : non
Description : Largeur complète ; *Catégorie* : Bri ; *Type* : SES
Etat : Fragment ; *Pâte* : 3 ; *Engobe* : non

• **B2010.7.7811.8**

Bibracte, PC1, chantier école
Contexte de découverte : Démol XK
Chronologie : Antique ; *Datation* : Tib ; *Phase* : 5
Documentation : non
Description : Angle ; *Catégorie* : Bri ; *Type* : SES
Etat : Fragment ; *Pâte* : ; *Engobe* : non

• **B2011.7.7839.1**

Bibracte, PC1, chantier école
Contexte de découverte : Démol XK
Chronologie : Antique ; *Datation* : Tib ; *Phase* : 5
Documentation : oui
Description : / ; *Catégorie* : Bri ; *Type* : QC
Etat : Compl. ; *Pâte* : 3/5 ; *Engobe* : non

• **B2011.7.7839.2**

Bibracte, PC1, chantier école
Contexte de découverte : Démol XK
Chronologie : Antique ; *Datation* : Tib ; *Phase* : 5
Documentation : non
Description : Angle ; *Catégorie* : Bri ; *Type* : QC
Etat : Fragment ; *Pâte* : 3/5 ; *Engobe* : non

• **B2011.7.7850.1**

Bibracte, PC1, chantier école
Contexte de découverte : Démol AB
Chronologie : Antique ; *Datation* : Tib ; *Phase* : 5
Documentation : oui
Description : Marques ; *Catégorie* : Teg ; *Type* : C
Etat : Fragment ; *Pâte* : 1/2/4 ; *Engobe* : non

• **B2011.7.7850.2**

Bibracte, PC1, chantier école
Contexte de découverte : Démol AB
Chronologie : Antique ; *Datation* : Tib ; *Phase* : 5
Documentation : non
Description : Encoche dégradée ; *Catégorie* : Teg ; *Type* : C
Etat : Fragment ; *Pâte* : 1/2/4 ; *Engobe* : non

• **B2011.7.7850.3**

Bibracte, PC1, chantier école
Contexte de découverte : Démol AB
Chronologie : Antique ; *Datation* : Tib ; *Phase* : 5
Documentation : non
Description : Marques sur plat ; *Catégorie* : Teg ; *Type* : C
Etat : Fragment ; *Pâte* : 1/2/4 ; *Engobe* : non

• **B2011.7.7850.4**

Bibracte, PC1, chantier école
Contexte de découverte : Démol AB
Chronologie : Antique ; *Datation* : Tib ; *Phase* : 5
Documentation : non
Description : Angle ; *Catégorie* : Imb ; *Type* : C
Etat : Fragment ; *Pâte* : 1/2/4 ; *Engobe* : non

• **B2011.7.7850.5**

Bibracte, PC1, chantier école
Contexte de découverte : Démol AB
Chronologie : Antique ; *Datation* : Tib ; *Phase* : 5
Documentation : non
Description : / ; *Catégorie* : Bri ; *Type* : QC
Etat : Compl. ; *Pâte* : ; *Engobe* : non

• **B2011.7.7850.6**

Bibracte, PC1, chantier école
Contexte de découverte : Démol AB
Chronologie : Antique ; *Datation* : Tib ; *Phase* : 5
Documentation : non
Description : Angle ; *Catégorie* : Bri ; *Type* : QC
Etat : Fragment ; *Pâte* : ; *Engobe* : non

• **B2011.7.7850.7**

Bibracte, PC1, chantier école
Contexte de découverte : Démol AB
Chronologie : Antique ; *Datation* : Tib ; *Phase* : 5
Documentation : non
Description : Bord ; *Catégorie* : Bri ; *Type* : SES
Etat : Fragment ; *Pâte* : ; *Engobe* : non

• **B2011.7.7844.1**

Bibracte, PC1, chantier école
Contexte de découverte : Démol XK
Chronologie : Antique ; *Datation* : Tib ; *Phase* : 5
Documentation : oui
Description : / ; *Catégorie* : Teg ; *Type* : C
Etat : Fragment ; *Pâte* : 1/2/4 ; *Engobe* : non

• **B2011.7.7844.2**

Bibracte, PC1, chantier école
Contexte de découverte : Démol XK
Chronologie : Antique ; *Datation* : Tib ; *Phase* : 5
Documentation : non
Description : Encoche dégradée ; *Catégorie* : Teg ; *Type* :

C

Etat : Fragment ; *Pâte* : 1/2/4 ; *Engobe* : non

• **B2011.7.7844.3**

Bibracte, PC1, chantier école
Contexte de découverte : Démol XK
Chronologie : Antique ; *Datation* : Tib ; *Phase* : 5
Documentation : non
Description : Angle ; *Catégorie* : Imb ; *Type* : C
Etat : Fragment ; *Pâte* : 1/2/4 ; *Engobe* : non

• **B2011.7.7844.4**

Bibracte, PC1, chantier école
Contexte de découverte : Démol XK
Chronologie : Antique ; *Datation* : Tib ; *Phase* : 5
Documentation : oui
Description : Largeur complète ; *Catégorie* : Imb ; *Type* : C
Etat : Fragment ; *Pâte* : 1/2/4 ; *Engobe* : non

• **B2011.7.7845.1**

Bibracte, PC1, chantier école
Contexte de découverte : Démol XK
Chronologie : Antique ; *Datation* : Tib ; *Phase* : 5
Documentation : non
Description : / ; *Catégorie* : Teg ; *Type* : C
Etat : Fragment ; *Pâte* : 1/2/4 ; *Engobe* : non

• **B2011.7.7845.2**

Bibracte, PC1, chantier école
Contexte de découverte : Démol XK
Chronologie : Antique ; *Datation* : Tib ; *Phase* : 5
Documentation : non
Description : Encoche dégradée ; *Catégorie* : Teg ; *Type* : C
Etat : Fragment ; *Pâte* : 1/2/4 ; *Engobe* : non

• **B2011.7.7845.3**

Bibracte, PC1, chantier école
Contexte de découverte : Démol XK
Chronologie : Antique ; *Datation* : Tib ; *Phase* : 5
Documentation : non
Description : Marques sur plat ; *Catégorie* : Teg ; *Type* : C
Etat : Fragment ; *Pâte* : 1/2/4 ; *Engobe* : non

• **B2011.7.7845.4**

Bibracte, PC1, chantier école
Contexte de découverte : Démol XK
Chronologie : Antique ; *Datation* : Tib ; *Phase* : 5
Documentation : non
Description : Bord ; *Catégorie* : Bri ; *Type* : QC
Etat : Fragment ; *Pâte* : 3 ; *Engobe* : non

• **B2011.7.7860.1**

Bibracte, PC1, chantier école
Contexte de découverte : Démol XK

Chronologie : Antique ; *Datation* : Tib ; *Phase* : 5

Documentation : non

Description : / ; *Catégorie* : Teg ; *Type* : C

Etat : Fragment ; *Pâte* : 1/2/4 ; *Engobe* : non

• **B2011.7.7860.2**

Bibracte, PC1, chantier école

Contexte de découverte : Démol XK

Chronologie : Antique ; *Datation* : Tib ; *Phase* : 5

Documentation : non

Description : Encoche dégradée ; *Catégorie* : Teg ; *Type* : C

Etat : Fragment ; *Pâte* : 1/2/4 ; *Engobe* : non

• **B2011.7.7861.1**

Bibracte, PC1, chantier école

Contexte de découverte : Démol XK

Chronologie : Antique ; *Datation* : Tib ; *Phase* : 5

Documentation : oui

Description : / ; *Catégorie* : Teg ; *Type* : C

Etat : Fragment ; *Pâte* : 1/2/4 ; *Engobe* : non

• **B2011.7.7861.2**

Bibracte, PC1, chantier école

Contexte de découverte : Démol XK

Chronologie : Antique ; *Datation* : Tib ; *Phase* : 5

Documentation : non

Description : Encoche dégradée ; *Catégorie* : Teg ; *Type* : C

Etat : Fragment ; *Pâte* : 1/2/4 ; *Engobe* : non

• **B2011.7.7861.3**

Bibracte, PC1, chantier école

Contexte de découverte : Démol XK

Chronologie : Antique ; *Datation* : Tib ; *Phase* : 5

Documentation : non

Description : Angle ; *Catégorie* : Imb ; *Type* : C

Etat : Fragment ; *Pâte* : 1/2/4 ; *Engobe* : non

• **B2011.7.7861.4**

Bibracte, PC1, chantier école

Contexte de découverte : Démol XK

Chronologie : Antique ; *Datation* : Tib ; *Phase* : 5

Documentation : non

Description : Bord ; *Catégorie* : Bri ; *Type* : QC

Etat : Fragment ; *Pâte* : 3 ; *Engobe* : non

• **B2011.7.7864.1**

Bibracte, PC1, chantier école

Contexte de découverte : Démol XK

Chronologie : Antique ; *Datation* : Tib ; *Phase* : 5

Documentation : non

Description : Encoche dégradée ; *Catégorie* : Teg ; *Type* : C

Etat : Fragment ; *Pâte* : 1/2/4 ; *Engobe* : non

• **B2011.7.7864.2**

Bibracte, PC1, chantier école

Contexte de découverte : Démol XK

Chronologie : Antique ; *Datation* : Tib ; *Phase* : 5

Documentation : non

Description : / ; *Catégorie* : Teg ; *Type* : C

Etat : Fragment ; *Pâte* : 1/2/4 ; *Engobe* : non



Inventaire analytique des segments de colonne en pierre de Bibracte

FLORENT DELENCRE

Chercheur doctorant université de Bourgogne, Dijon

JEAN-PIERRE GARCIA

Professeur, université de Bourgogne, UMR 6298, Dijon

RÉMI LANDOIS et ADRIEN SOUDRY

Master 2 Archéo-Géo-Sciences (AGES), université de Bourgogne, Dijon

avec la collaboration de FRANÇOIS BOYER, ancien Maître de conférences de l'université de Paris 6

Les données ici présentées font l'objet d'une synthèse dans le rapport intermédiaire 2013 du programme quadriennal de recherche 2013-2016 sur le Mont Beuvray

• **B989.9.511.**

Bibracte, intervention n°97

non conservé

Granite rose à deux micas à grains fins (faciès saumon),

Mesures (mm) : ép. externe : 74

• **B989.9.511.**

Bibracte, intervention n°97

conservé

Grès feldspathique à grains grossiers, Quart de colonne

: oui

Mesures (mm) : ép. externe : 116 ; ép. interne : 116 ; L.

côté interne : 135 ; l. côté interne : 157 ; flèche : 128 ;

corde : 179 ; rayon réel : 173 ; diamètre : 346

• **B989.9.512.5**

Bibracte, intervention n°97

non conservé

Grès vacuolaire à grains grossiers,

Barytine (pour les grès) : oui ; Ciment blanc (pour les grès) : oui

Mesures (mm) : ép. externe : 111 ; ép. interne : 107 ; L.

côté interne : 201

• **B989.9.512.5**

Bibracte, intervention n°97

conservé

Grès feldspathique à grains grossiers,

Mesures (mm) : ép. externe : 91 ; ép. interne : 90 ; L. côté

interne : 222 ; l. côté interne : 228 ; flèche : 203 ; corde :

215 ; rayon réel : 280 ; diamètre : 560

• **B989.9.512.5**

Bibracte, intervention n°97

conservé

Grès feldspathique à grains grossiers,

Mesures (mm) : ép. externe : 121 ; ép. interne : 103 ; L.

côté interne : 225 ; l. côté interne : 234 ; flèche : 211 ;

corde : 230 ; rayon réel : 227 ; diamètre : 454

• **B989.9.512.5**

Bibracte, intervention n°97

conservé

Grès feldspathique à grains hétérométriques,

Mesures (mm) : ép. externe : 110 ; ép. interne : 82 ; L.

côté interne : 212 ; l. côté interne : 213 ; flèche : 188 ;

corde : 251 ; rayon réel : 329 ; diamètre : 658

• **B989.9.512.15**

Bibracte, intervention n°97

conservé

granite blanc, Quart de colonne

Mesures (mm) : ép. externe : 106 ; ép. interne : 95 ; L.

côté interne : 161 ; l. côté interne : 190 ; flèche : 157 ;

corde : 253 ; rayon réel : 254 ; diamètre : 508

• **B989.9.513.4**

Bibracte, intervention n°97

conservé

Granite rose à deux micas à grains fins (faciès saumon),

Quart de colonne

Mesures (mm) : ép. externe : 108 ; ép. interne : 90 ; L.

côté interne : 126 ; l. côté interne : 175 ; flèche : 126 ;

corde : 211 ; rayon réel : 203 ; diamètre : 406

• **B989.9.513.4**

Bibracte, intervention n°97

non conservé

Grès feldspathique à grains moyens,

Mesures (mm) : ép. externe : 109 ; corde : 222

• **B989.10.31.**

Bibracte, conservé
Grès vacuolaire à grains grossiers,
Mesures (mm) : ép. externe : 92 ; ép. interne : 83 ; L. côté interne : 176 ; flèche : 166 ; rayon réel : 153 ; diamètre : 306

• **B989.10.31.**

Bibracte, conservé
Grès feldspathique à grains moyens,
Mesures (mm) : ép. externe : 75 ; corde : 222 ; rayon réel : 232 ; diamètre : 464

• **B989.10.55.**

Bibracte, conservé
Grès vacuolaire à grains grossiers,
Mesures (mm) : ép. externe : 137 ; ép. interne : 115 ; L. côté interne : 172 ; flèche : 152 ; corde : 187 ; rayon réel : 193 ; diamètre : 386
Commentaires : une face de joint brûlée

• **B989.sans numéro**

Bibracte, conservé
Granite rouge, Quart de colonne
Mesures (mm) : ép. externe : 142 ; ép. interne : 142 ; L. côté interne : 211 ; l. côté interne : 221 ; flèche : 210 ; corde : 290 ; rayon réel : 203 ; diamètre : 406

• **B990.9.654.**

Bibracte, intervention n°126 non conservé
Grès feldspathique à grains moyens,
Mesures (mm) : ép. externe : 108 ; corde : 218

• **B990.9.654.**

Bibracte, intervention n°126 conservé
Grès feldspathique à grains grossiers,
Mesures (mm) : ép. externe : 82 ; ép. interne : 64 ; L. côté interne : 188 ; l. côté interne : 194 ; flèche : 178 ; corde : 212 ; rayon réel : 270 ; diamètre : 540

• **B990.9.660.1**

Bibracte, intervention n°126 non conservé
Grès vacuolaire à grains grossiers,
Ciment blanc (pour les grès) : oui
Mesures (mm) : ép. externe : 139 ; corde : 207

• **B990.9.734.1**

Bibracte, intervention n°126 non conservé
Grès feldspathique à grains moyens,
Mesures (mm) : ép. externe : 93 ; L. côté interne : 185 ; corde : 186
Commentaires : PCO4

• **B990.9.750.**

Bibracte, intervention n°127 conservé
Grès feldspathique à grains grossiers,
Muscovite (pour les grès) : oui
Mesures (mm) : ép. externe : 152 ; ép. interne : 150 ; L. côté interne : 246 ; l. côté interne : 252 ; corde : 263

• **B990.9.750.**

Bibracte, intervention n°127 non conservé
Granite rose à deux micas à grains grossiers (faciès clair),
Quart de colonne
Mesures (mm) : ép. externe : 123 ; ép. interne : 108 ; L. côté interne : 242

• **B990.9.750.**

Bibracte, intervention n°127 conservé
Grès feldspathique à grains moyens,
Mesures (mm) : ép. externe : 111 ; ép. interne : 111 ; L. côté interne : 218 ; l. côté interne : 221 ; corde : 210
Commentaires : traces d'outils

• **B990.9.750.**

Bibracte, intervention n°127 conservé
Grès feldspathique à grains grossiers, Triangle
Muscovite (pour les grès) : oui
Mesures (mm) : ép. externe : 153 ; L. côté interne : 265 ; l. côté interne : 266 ; corde : 266
Commentaires : PCO2bis

• **B990.9.750.**

Bibracte, intervention n°127 conservé
Grès vacuolaire à grains grossiers,
Barytine (pour les grès) : oui ; Ciment blanc (pour les grès) : oui
Mesures (mm) : ép. externe : 116 ; ép. interne : 111 ; L. côté interne : 225 ; l. côté interne : 228 ; corde : 222
Commentaires : PCO2bis

• **B990.9.750.**

Bibracte, intervention n°127 non conservé
Grès feldspathique à grains grossiers,
Muscovite (pour les grès) : oui

Mesures (mm) : ép. externe : 102 ; ép. interne : 93 ; L. côté interne : 177
Commentaires : brûlé sur toutes ses faces ; lame-mince non référencée

• **B990.9.750.**

Bibracte, intervention n°127 non conservé

Grès feldspathique à grains moyens,

Mesures (mm) : ép. externe : 118

Commentaires : brûlé sur toutes ses faces

• **B990.9.750.**

Bibracte, intervention n°127 non conservé

Granite rose à deux micas à grains grossiers (faciès clair), Quart de colonne

Mesures (mm) : ép. externe : 87 ; ép. interne : 79 ; L. côté interne : 148

• **B990.9.750.**

Bibracte, intervention n°127 non conservé

Grès feldspathique à grains moyens,

Mesures (mm) : ép. externe : 129 ; corde : 168

Commentaires : traces d'outils

• **B990.9.750.**

Bibracte, intervention n°127 non conservé

Grès feldspathique à grains grossiers,

Mesures (mm) : ép. externe : 114

Commentaires : PCO2bis

• **B990.9.750.**

Bibracte, intervention n°127 non conservé

Grès feldspathique à grains moyens,

Mesures (mm) : ép. interne : 94

Commentaires : PCO2bis

• **B990.9.750.**

Bibracte, intervention n°127 non conservé

Grès feldspathique à grains grossiers,

Mesures (mm) : ép. externe : 104

Commentaires : PCO2bis

• **B990.9.750.**

Bibracte, intervention n°127 non conservé

Granite rose à deux micas à grains grossiers (faciès clair),

Mesures (mm) : ép. externe : 133

• **B990.9.754.8**

Bibracte, intervention n°127 conservé

grès feldspathique à grains grossiers,

Mesures (mm) : ép. externe : 105 ; ép. interne : 94 ; L.

côté interne : 236 ; l. côté interne : 236 ; corde : 241

Commentaires : PCO2bis

• **B990.9.755.**

Bibracte, intervention n°127 conservé

Grès vacuolaire à grains grossiers,

Barytine (pour les grès) : oui ; Ciment blanc (pour les grès) : oui

Mesures (mm) : ép. externe : 118 ; ép. interne : 78 ; L.

côté interne : 201 ; l. côté interne : 203 ; corde : 217

• **B990.9.755.**

Bibracte, intervention n°127 conservé

Grès vacuolaire à grains hétérométriques,

Barytine (pour les grès) : oui ; Ciment blanc (pour les grès) : oui

Mesures (mm) : ép. externe : 133 ; ép. interne : 124 ; L.

côté interne : 179 ; l. côté interne : 212 ; corde : 209

Commentaires : face de parement brûlée

• **B990.9.755.**

Bibracte, intervention n°127 conservé

Grès vacuolaire à grains grossiers,

Barytine (pour les grès) : oui ; Ciment blanc (pour les grès) : oui

Mesures (mm) : ép. externe : 131 ; ép. interne : 110 ; L.

côté interne : 137 ; l. côté interne : 175 ; corde : 190

Commentaires : un angle brûlé

• **B990.9.755.**

Bibracte, intervention n°127 non conservé

Grès vacuolaire à grains grossiers,

Barytine (pour les grès) : oui ; Ciment blanc (pour les grès) : oui

Mesures (mm) : ép. externe : 103 ; ép. interne : 92 ; L.

côté interne : 198

• **B990.9.755.**

Bibracte, intervention n°127 conservé

Grès vacuolaire à grains grossiers,

Barytine (pour les grès) : oui ; Ciment blanc (pour les grès) : oui

Mesures (mm) : ép. externe : 112 ; ép. interne : 108 ; L.

côté interne : 227 ; l. côté interne : 232 ; corde : 218

• **B990.9.755.**

Bibracte, intervention n°127

conservé

*Grès vacuolaire à grains hétérométriques,**Barytine (pour les grès) : oui ; Ciment blanc (pour les grès) : oui*

Mesures (mm) : ép. externe : 107 ; ép. interne : 93 ; L. côté interne : 212 ; l. côté interne : 222 ; corde : 228

Commentaires : traces d'outils

• **B990.9.755.***Bibracte, intervention n°127*

conservé

*Grès vacuolaire à grains grossiers, Quart de colonne**Barytine (pour les grès) : oui ; Ciment blanc (pour les grès) : oui*

Mesures (mm) : ép. externe : 101 ; ép. interne : 85 ; L. côté interne : 154 ; l. côté interne : 200 ; corde : 212

Commentaires : face de parement brûlée

• **B990.9.755.***Bibracte, intervention n°127*

conservé

Grès feldspathique conglomératique, Quart de colonne

Mesures (mm) : ép. externe : 124 ; ép. interne : 127 ; L. côté interne : 234

• **B990.9.755.***Bibracte, intervention n°127*

conservé

*Grès feldspathique à grains grossiers,**Muscovite (pour les grès) : oui*

Mesures (mm) : ép. externe : 126 ; ép. interne : 118 ; L. côté interne : 219 ; l. côté interne : 225 ; corde : 230

• **B990.9.755.***Bibracte, intervention n°127*

conservé

Grès feldspathique à grains moyens,

Mesures (mm) : ép. externe : 191 ; ép. interne : 181 ; L. côté interne : 223 ; l. côté interne : 227 ; corde : 212

• **B990.9.755.***Bibracte, intervention n°127*

conservé

*Grès vacuolaire à grains grossiers,**Ciment blanc (pour les grès) : oui*

Mesures (mm) : ép. externe : 115 ; ép. interne : 104 ; L. côté interne : 221 ; l. côté interne : 222 ; corde : 211

• **B990.9.768.***Bibracte, intervention n°127*

conservé

Granite rose à deux micas à grains grossiers (faciès clair),

Mesures (mm) : ép. externe : 115 ; ép. interne : 103 ; L. côté interne : 187 ; l. côté interne : 194 ; corde : 223

• **B990.9.768.***Bibracte, intervention n°127*

conservé

Grès feldspathique à grains moyens,

Mesures (mm) : ép. externe : 96 ; ép. interne : 77 ; L. côté interne : 203 ; l. côté interne : 207 ; corde : 208

Commentaires : une face de joint brûlée

• **B990.9.771.***Bibracte, intervention n°127*

conservé

Grès feldspathique à grains grossiers,

Mesures (mm) : ép. externe : 98 ; ép. interne : 94 ; L. côté interne : 217 ; l. côté interne : 219 ; corde : 188

• **B990.10.0.***Bibracte, intervention n°437*

non conservé

*Grès feldspathique à grains grossiers,**Muscovite (pour les grès) : oui*

Mesures (mm) : ép. externe : 109

• **B990.10.0.***Bibracte, intervention n°437*

conservé

Granite rose à deux micas,

Mesures (mm) : ép. externe : 130 ; corde : 242 ; rayon réel : 237 ; diamètre : 474

Commentaires : PB 39

• **B990.10.0.***Bibracte, intervention n°437*

conservé

Granite rose à deux micas à grains grossiers (faciès saumon), Quart de colonne

Mesures (mm) : ép. externe : 88 ; ép. interne : 73 ; L. côté interne : 172 ; l. côté interne : 176 ; flèche : 154 ; corde : 221 ; rayon réel : 182 ; diamètre : 364

• **B990.10.0.***Bibracte, intervention n°437*

non conservé

Grès feldspathique à grains moyens,

Mesures (mm) : ép. externe : 124 ; ép. interne : 118 ; L. côté interne : 211 ; l. côté interne : 219 ; corde : 210

• **B990.10.6.***Bibracte,*

conservé

Granite rose à deux micas à grains grossiers (faciès saumon),

Mesures (mm) : ép. externe : 79 ; flèche : 172 ; corde : 207 ; rayon réel : 216 ; diamètre : 432

• **B990.10.sans informations**

Bibracte, intervention n°437

non conservé

*Grès feldspathique à grains grossiers et à éléments
conglomératiques, Triangle*

Mesures (mm) : ép. externe : 100 ; ép. interne : 93 ; L.

côté interne : 191 ; l. côté interne : 200 ; corde : 177

Commentaires : une face de joint brûlée

198 ; rayon réel : 162 ; diamètre : 324

• **B991.10.274.**

Bibracte, intervention n°437

conservé

Granite rose à deux micas,

Mesures (mm) : ép. externe : 149 ; flèche : 179 ; corde :

259 ; rayon réel : 200 ; diamètre : 400

Commentaires : PB 27

• **B991.9.1254.**

Bibracte, intervention n°151

conservé

Grès feldspathique à grains grossiers,

Mesures (mm) : ép. externe : 110 ; ép. interne : 87 ; L.

côté interne : 209 ; l. côté interne : 221 ; flèche : 208 ;

corde : 231 ; rayon réel : 255 ; diamètre : 510

• **B991.10.500.**

Bibracte, intervention n°437

conservé

*Grès feldspathique à grains grossiers et à éléments
conglomératiques,*

Muscovite (pour les grès) : oui

Mesures (mm) : ép. externe : 114 ; flèche : 171 ; rayon

réel : 189 ; diamètre : 378

• **B991.9.sans informations**

Bibracte, intervention n°150

non conservé

*Grès feldspathique à grains grossiers et à éléments
conglomératiques,*

Mesures (mm) : ép. interne : 102 ; L. côté interne : 166 ; l.

côté interne : 187 ; corde : 184

• **B991.10.500.**

Bibracte, intervention n°437

conservé

Grès vacuolaire à grains grossiers,

Mesures (mm) : ép. externe : 132 ; ép. interne : 108 ; L.

côté interne : 158 ; l. côté interne : 167 ; flèche : 148 ;

rayon réel : 182 ; diamètre : 364

Commentaires : brûlé sur toutes ses faces

• **B991.10.0.**

Bibracte, intervention n°437

conservé

Grès vacuolaire à grains grossiers,

Mesures (mm) : ép. externe : 103 ; ép. interne : 83 ;

L. côté interne : 220 ; flèche : 208 ; rayon réel : 245 ;

diamètre : 490

• **B991.10.502.**

Bibracte, intervention n°437

conservé

Grès feldspathique à grains moyens,

Mesures (mm) : ép. externe : 128

Commentaires : traces d'outils

• **B991.10.0.**

Bibracte, intervention n°437

non conservé

Grès feldspathique à grains moyens,

Mesures (mm) : ép. externe : 93 ; ép. interne : 76 ; L. côté

interne : 191

• **B991.10.502.**

Bibracte, intervention n°437

non conservé

Granite rose à deux micas,

• **B991.10.0.**

Bibracte, intervention n°437

non conservé

Grès feldspathique à grains moyens,

Mesures (mm) : ép. externe : 101

Commentaires : face de parement et une face de joint

brûlées

• **B991.10.502.**

Bibracte, intervention n°437

conservé

*Granite rose à deux micas à grains grossiers (faciès
saumon), Quart de colonne*

Mesures (mm) : ép. externe : 123 ; ép. interne : 122 ; L.

côté interne : 173 ; l. côté interne : 209 ; flèche : 163 ;

corde : 256 ; rayon réel : 190 ; diamètre : 380

Commentaires : PB 37

• **B991.10.230.**

Bibracte, intervention n°437

conservé

Granite rose à deux micas à grains fins (faciès clair),

Quart de colonne

Mesures (mm) : ép. externe : 83 ; ép. interne : 80 ; L. côté

interne : 151 ; l. côté interne : 168 ; flèche : 143 ; corde :

• **B991.10.502.**

Bibracte, intervention n°437

conservé

Granite rose à deux micas à grains fins (faciès clair),

Mesures (mm) : ép. externe : 130 ; ép. interne : 97 ; L.

côté interne : 178 ; *l. côté interne* : 183 ; *flèche* : 173 ;
corde : 193 ; *rayon réel* : 155 ; *diamètre* : 310
 Commentaires : brûlé sur toutes ses faces ; diaclases
 utilisées pour faces d'attente et de pose

• **B991.10.502.**

Bibracte, intervention n°437
conservé

Granite rose à deux micas à grains grossiers (faciès saumon), Quart de colonne
 Mesures (mm) : *ép. externe* : 122 ; *ép. interne* : 102 ; *L. côté interne* : 168 ; *l. côté interne* : 233 ; *flèche* : 162 ;
corde : 247 ; *rayon réel* : 241 ; *diamètre* : 482
 Commentaires : PB 28

• **B991.10.sans numéro**

Bibracte, intervention n°437
conservé

Grès feldspathique à grains grossiers, Muscovite (pour les grès) : oui
 Mesures (mm) : *ép. externe* : 117 ; *rayon réel* : 169 ;
diamètre : 338

• **B991.10.sans numéro**

Bibracte, intervention n°437
référentiel lithologique

Grès vacuolaire à grains grossiers et à éléments conglomératiques, Barytine (pour les grès) : oui ;

• **B991.10.sans numéro**

Bibracte, intervention n°437
conservé

Grès feldspathique à grains grossiers,
 Mesures (mm) : *ép. externe* : 98 ; *ép. interne* : 86 ; *L. côté interne* : 198 ; *l. côté interne* : 198 ; *flèche* : 183 ; *corde* : 211 ; *rayon réel* : 203 ; *diamètre* : 406
 Commentaires : brûlé sur un côté interne ; litage fruste

• **B991.10.sans numéro**

Bibracte, intervention n°437
conservé

Granite rose à deux micas à grains grossiers (faciès saumon), Quart de colonne
 Mesures (mm) : *ép. externe* : 88 ; *ép. interne* : 64 ; *L. côté interne* : 161 ; *l. côté interne* : 201 ; *flèche* : 164 ; *corde* : 217 ; *rayon réel* : 233 ; *diamètre* : 466

• **B991.10.sans numéro**

Bibracte, intervention n°437
conservé

Granite rose à deux micas,
 Mesures (mm) : *ép. externe* : 116 ; *corde* : 197

• **B991.21.1.33**

Bibracte, intervention n°283
conservé

Grès feldspathique à grains hétérométriques,
 Mesures (mm) : *ép. externe* : 146 ; *ép. interne* : 124 ; *L. côté interne* : 223 ; *l. côté interne* : 230 ; *flèche* : 209 ;
corde : 235 ; *rayon réel* : 250 ; *diamètre* : 500

• **B992.9.1301.**

Bibracte, intervention n°180
conservé

Granite rose à deux micas à grains grossiers (faciès clair),
 Mesures (mm) : *ép. externe* : 121 ; *ép. interne* : 112 ; *L. côté interne* : 186 ; *l. côté interne* : 202 ; *corde* : 208

• **B992.9.1314.**

Bibracte, intervention n°180
non conservé

Grès feldspathique à grains grossiers et à éléments conglomératiques, Muscovite (pour les grès) : oui
 Mesures (mm) : *ép. externe* : 136 ; *corde* : 224
 Commentaires : face de parement brûlée

• **B992.9.1328.**

Bibracte, intervention n°180
conservé

Grès feldspathique à grains grossiers,
 Mesures (mm) : *ép. externe* : 102 ; *ép. interne* : 95 ; *L. côté interne* : 217 ; *l. côté interne* : 221 ; *corde* : 202
 Commentaires : PCO3

• **B992.9.1402.126**

Bibracte, intervention n°179
conservé

Grès feldspathique à grains grossiers,
 Mesures (mm) : *ép. externe* : 103 ; *ép. interne* : 82 ; *L. côté interne* : 164 ; *l. côté interne* : 195 ; *corde* : 221 ;
rayon réel : 156 ; *diamètre* : 312
 Commentaires : face de parement brûlée

• **B992.9.1406.**

Bibracte, intervention n°179
conservé

Grès feldspathique à grains grossiers, Muscovite (pour les grès) : oui
 Mesures (mm) : *ép. externe* : 87 ; *ép. interne* : 73 ; *L. côté interne* : 158 ; *l. côté interne* : 175 ; *corde* : 184

• **B992.9.1416.122**

Bibracte, intervention n°179
non conservé

Grès feldspathique à grains moyens,
 Mesures (mm) : *ép. externe* : 114 ; *corde* : 242

• **B992.9.1416.123**

*Bibracte, intervention n°179
conservé*

*Grès feldspathique à grains moyens,
Mesures (mm) : ép. externe : 94 ; L. côté interne : 198 ; l. côté interne : 201 ; flèche : 181 ; corde : 198 ; rayon réel : 243 ; diamètre : 486*

• **B992.9.1416.124**

*Bibracte, intervention n°179
conservé*

*Grès vacuolaire à grains grossiers,
Ciment blanc (pour les grès) : oui
Mesures (mm) : ép. externe : 113 ; ép. interne : 84 ;
corde : 215 ; rayon réel : 227 ; diamètre : 454
Commentaires : une face de joint brûlée*

• **B992.9.1418.25**

*Bibracte, intervention n°179
conservé*

*Grès vacuolaire à grains grossiers,
Ciment blanc (pour les grès) : oui
Mesures (mm) : ép. externe : 132 ; ép. interne : 130 ; L.
côté interne : 242 ; l. côté interne : 245 ; flèche : 218 ;
corde : 259 ; rayon réel : 277 ; diamètre : 554
Commentaires : un angle brûlé*

• **B992.9.1621.11**

*Bibracte, intervention n°177
conservé*

*Granite rose à deux micas à grains fins (faciès clair),
Quart de colonne
Mesures (mm) : ép. externe : 89 ; ép. interne : 99 ; L. côté
interne : 181 ; l. côté interne : 189 ; flèche : 179 ; corde :
239 ; rayon réel : 216 ; diamètre : 432*

• **B992.9.1621.13**

*Bibracte, intervention n°177
non conservé*

*Granite rose à deux micas à grains grossiers (faciès clair),
Mesures (mm) : ép. externe : 104 ; corde : 221*

• **B992.9.1621.14**

*Bibracte, intervention n°177
conservé*

*Granite rose à deux micas à grains fins (faciès clair),
Quart de colonne
Mesures (mm) : ép. externe : 102 ; ép. interne : 89 ; L.
côté interne : 176 ; l. côté interne : 200 ; flèche : 177 ;
corde : 250 ; rayon réel : 219 ; diamètre : 438*

• **B992.9.1621.15**

*Bibracte, intervention n°177
conservé*

*Grès feldspathique à grains grossiers,
Mesures (mm) : ép. externe : 96 ; ép. interne : 74 ; L. côté*

*interne : 182 ; l. côté interne : 212 ; flèche : 194 ; corde :
212 ; rayon réel : 298 ; diamètre : 596
Commentaires : une face d'attente ou de pose brûlée ;
MS 48*

• **B992.9.1621.15**

*Bibracte, intervention n°177
conservé*

*Granite rose à deux micas à grains fins (faciès clair),
Quart de colonne
Mesures (mm) : ép. externe : 96 ; ép. interne : 66 ; L. côté
interne : 210 ; l. côté interne : 237 ; flèche : 224 ; corde :
257 ; rayon réel : 210 ; diamètre : 420*

• **B992.9.1621.16**

*Bibracte, intervention n°177
conservé*

*Grès feldspathique à grains hétérométriques,
Mesures (mm) : ép. externe : 117 ; ép. interne : 110 ; L.
côté interne : 213 ; l. côté interne : 215 ; flèche : 198 ;
corde : 258 ; rayon réel : 349 ; diamètre : 698*

• **B992.9.1621.17**

*Bibracte, intervention n°177
non conservé*

*Grès feldspathique à grains grossiers et à éléments
conglomératiques,
Muscovite (pour les grès) : oui
Mesures (mm) : ép. externe : 121 ; corde : 239*

• **B992.9.1621.18**

*Bibracte, intervention n°177
conservé*

*Grès feldspathique à grains grossiers,
Muscovite (pour les grès) : oui
Mesures (mm) : ép. externe : 114 ; ép. interne : 89 ; L.
côté interne : 223 ; l. côté interne : 230 ; flèche : 223 ;
corde : 227 ; rayon réel : 244 ; diamètre : 488*

• **B992.9.1621.19**

*Bibracte, intervention n°177
conservé*

*Grès feldspathique à grains grossiers,
Muscovite (pour les grès) : oui
Mesures (mm) : ép. externe : 126 ; ép. interne : 115 ; L.
côté interne : 217 ; l. côté interne : 230 ; flèche : 217 ;
corde : 228 ; rayon réel : 265 ; diamètre : 530*

• **B992.9.1621.20**

*Bibracte, intervention n°177
conservé*

*Grès feldspathique à grains grossiers,
Muscovite (pour les grès) : oui
Mesures (mm) : ép. externe : 114 ; ép. interne : 98 ; L.
côté interne : 213 ; l. côté interne : 217 ; flèche : 209 ;*

corde : 227 ; rayon réel : 299 ; diamètre : 598

• **B992.9.1621.21**

Bibracte, intervention n°177

conservé

Grès vacuolaire à grains hétérométriques,
Barytine (pour les grès) : oui ; Ciment blanc (pour les grès) : oui

Mesures (mm) : ép. externe : 106 ; ép. interne : 107 ; L. côté interne : 216 ; l. côté interne : 239 ; flèche : 228 ; corde : 207 ; rayon réel : 227 ; diamètre : 454

• **B992.9.1621.22**

Bibracte, intervention n°177

conservé

Grès feldspathique à grains grossiers,
Mesures (mm) : ép. externe : 100 ; ép. interne : 71 ; L. côté interne : 220 ; l. côté interne : 237 ; flèche : 220 ; corde : 249 ; rayon réel : 273 ; diamètre : 546

• **B992.9.1621.22**

Bibracte, intervention n°177

non conservé

Granite rose à deux micas à grains fins (faciès saumon),
Quart de colonne

Mesures (mm) : ép. externe : 96 ; L. côté interne : 187 ; corde : 263

• **B992.9.1621.23**

Bibracte, intervention n°177

conservé

Grès feldspathique à grains grossiers,
Mesures (mm) : ép. externe : 117 ; L. côté interne : 221 ; l. côté interne : 230 ; flèche : 219 ; corde : 258 ; rayon réel : 261 ; diamètre : 522

• **B992.9.1621.**

Bibracte, intervention n°177

conservé

Grès feldspathique à grains hétérométriques,
Mesures (mm) : ép. externe : 98 ; ép. interne : 94 ; L. côté interne : 172 ; l. côté interne : 204 ; flèche : 192 ; corde : 204 ; rayon réel : 232 ; diamètre : 464
Commentaires : face de parement brûlée ; MS 54

• **B992.9.1621.**

Bibracte, intervention n°177

non conservé

Grès feldspathique à grains hétérométriques,
Fluorine verte (pour les grès) : oui ;
Mesures (mm) : ép. externe : 126 ; corde : 180
Commentaires : MS 34

• **B992.9.1621.**

Bibracte, intervention n°177

non conservé

Grès vacuolaire à grains grossiers,
Barytine (pour les grès) : oui ; Ciment blanc (pour les grès) : oui

Mesures (mm) : ép. externe : 113 ; ép. interne : 94 ; L. côté interne : 183
Commentaires : MS 51

• **B992.9.1621.**

Bibracte, intervention n°177

conservé

Grès feldspathique à grains grossiers,
Mesures (mm) : ép. externe : 103 ; ép. interne : 100 ; L. côté interne : 217 ; l. côté interne : 226 ; flèche : 223 ; corde : 209 ; rayon réel : 276 ; diamètre : 552
Commentaires : MS 55

• **B992.9.1621.**

Bibracte, intervention n°177

conservé

Grès feldspathique à grains grossiers, Quart de colonne
Mesures (mm) : ép. externe : 131 ; ép. interne : 117 ; L. côté interne : 147 ; l. côté interne : 171 ; corde : 189
Commentaires : MS 32

• **B992.9.1621.**

Bibracte, intervention n°177

non conservé

Grès feldspathique à grains grossiers,
Mesures (mm) : ép. externe : 101
Commentaires : MS 52

• **B992.9.1621.**

Bibracte, intervention n°177

non conservé

Grès vacuolaire à grains grossiers,
Ciment blanc (pour les grès) : oui
Mesures (mm) : ép. externe : 144 ; ép. interne : 122 ; L. côté interne : 167 ; corde : 151
Commentaires : MS 42

• **B992.9.1621.**

Bibracte, intervention n°177

conservé

Grès feldspathique à grains grossiers,
Muscovite (pour les grès) : oui
Mesures (mm) : ép. externe : 119 ; ép. interne : 98 ; L. côté interne : 194 ; l. côté interne : 239 ; flèche : 200 ; corde : 260 ; rayon réel : 332 ; diamètre : 664
Commentaires : MS 38

• **B992.9.1621.**

Bibracte, intervention n°177

non conservé

Grès feldspathique à grains grossiers,

Mesures (mm) : ép. externe : 132 ; ép. interne : 137 ; L. côté interne : 218
Commentaires : MS 50

• **B992.9.1621.**

Bibracte, intervention n°177 conservé
Grès feldspathique à grains hétérométriques,
Mesures (mm) : ép. externe : 82 ; ép. interne : 74 ; L. côté interne : 180 ; l. côté interne : 188 ; flèche : 186 ; corde : 214 ; rayon réel : 220 ; diamètre : 440
Commentaires : une face de joint brûlée ; MS 47

• **B992.9.1621.**

Bibracte, intervention n°177 non conservé
Granite rose à deux micas à grains fins (faciès clair),
Quart de colonne
Mesures (mm) : ép. externe : 93 ; corde : 204
Commentaires : MS 14

• **B992.9.1621.**

Bibracte, intervention n°177 conservé
Grès feldspathique à grains grossiers,
Mesures (mm) : ép. externe : 151 ; ép. interne : 147 ; L. côté interne : 190 ; l. côté interne : 202 ; flèche : 210 ; corde : 207 ; rayon réel : 309 ; diamètre : 618
Commentaires : une face de joint arrondie ; MS 43

• **B992.9.1621.**

Bibracte, intervention n°177 conservé
Grès feldspathique à grains hétérométriques,
Mesures (mm) : ép. externe : 96 ; ép. interne : 97 ; L. côté interne : 194 ; l. côté interne : 194 ; flèche : 187 ; corde : 209 ; rayon réel : 227 ; diamètre : 454
Commentaires : MS 75

• **B992.9.1621.**

Bibracte, intervention n°177 non conservé
Grès feldspathique à grains grossiers,
Mesures (mm) : ép. externe : 104 ; ép. interne : 99 ; L. côté interne : 189
Commentaires : MS 56

• **B992.9.1621.**

Bibracte, intervention n°177 non conservé
Grès feldspathique à grains grossiers,
Muscovite (pour les grès) : oui
Mesures (mm) : ép. externe : 126 ; corde : 251
Commentaires : MS 28

• **B992.9.1621.**

Bibracte, intervention n°177 conservé
Grès feldspathique à grains grossiers,
Mesures (mm) : ép. externe : 122 ; L. côté interne : 178 ; l. côté interne : 194 ; flèche : 187 ; corde : 193 ; rayon réel : 224 ; diamètre : 448
Commentaires : MS 31

• **B992.9.1621.**

Bibracte, intervention n°177 conservé
Grès feldspathique à grains moyens,
Mesures (mm) : ép. externe : 132 ; ép. interne : 114 ; L. côté interne : 167 ; l. côté interne : 183 ; flèche : 179 ; corde : 183 ; rayon réel : 168 ; diamètre : 336
Commentaires : MS 26 ; traces d'outils

• **B992.9.1621.**

Bibracte, intervention n°177 conservé
Grès feldspathique à grains grossiers,
Mesures (mm) : ép. externe : 142 ; ép. interne : 131 ; L. côté interne : 157 ; l. côté interne : 164 ; flèche : 165 ; corde : 188 ; rayon réel : 195 ; diamètre : 390
Commentaires : MS 47

• **B992.9.1621.**

Bibracte, intervention n°177 conservé
Grès vacuolaire à grains grossiers,
Ciment blanc (pour les grès) : oui
Mesures (mm) : ép. externe : 135 ; ép. interne : 113 ; L. côté interne : 237 ; l. côté interne : 237 ; flèche : 238 ; corde : 240 ; rayon réel : 302 ; diamètre : 604
Commentaires : MS 29 ; traces d'outils en chevrons

• **B992.9.1621.**

Bibracte, intervention n°177 conservé
Grès feldspathique à grains moyens,
Mesures (mm) : ép. externe : 92 ; ép. interne : 90 ; L. côté interne : 201 ; flèche : 193 ; rayon réel : 243 ; diamètre : 486
Commentaires : face de parement brûlée ; MS 44

• **B992.9.1621.**

Bibracte, intervention n°177 conservé
Grès feldspathique à grains grossiers,
Mesures (mm) : ép. externe : 84 ; ép. interne : 81 ; L. côté interne : 192 ; l. côté interne : 197 ; flèche : 192 ; corde : 224 ; rayon réel : 216 ; diamètre : 432
Commentaires : MS 46

• **B992.9.1621.**

Bibracte, intervention n°177
conservé

Grès feldspathique à grains grossiers,
Muscovite (pour les grès) : oui
Mesures (mm) : ép. externe : 101 ; ép. interne : 87 ; L.
côté interne : 198 ; l. côté interne : 217 ; corde : 220
Commentaires : MS 57

• **B992.9.1621.**

Bibracte, intervention n°177
non conservé

Grès feldspathique à grains moyens,
Mesures (mm) : ép. externe : 122 ; ép. interne : 87 ; L.
côté interne : 223
Commentaires : une face de joint brûlée ; MS

• **B992.9.1621.**

Bibracte, intervention n°177
non conservé

Grès feldspathique à grains hétérométriques,
Mesures (mm) : ép. externe : 117 ; corde : 209
Commentaires : face de parement brûlée ; MS

• **B992.9.1621.**

Bibracte, intervention n°177
conservé

Grès feldspathique à grains grossiers,
Muscovite (pour les grès) : oui
Mesures (mm) : ép. externe : 127 ; ép. interne : 80 ; L.
côté interne : 204 ; l. côté interne : 209 ; flèche : 195 ;
corde : 213 ; rayon réel : 330 ; diamètre : 660
Commentaires : une face de joint arrondie ; MS 38

• **B992.9.1621.**

Bibracte, intervention n°177
conservé

Grès feldspathique à grains grossiers et à éléments
conglomératiques,
Mesures (mm) : ép. externe : 102 ; ép. interne : 84 ; L.
côté interne : 191 ; l. côté interne : 194 ; flèche : 205 ;
corde : 191 ; rayon réel : 203 ; diamètre : 406
Commentaires : une face de joint brûlée ; MS

• **B992.9.1621.**

Bibracte, intervention n°177
conservé

Grès vacuolaire à grains grossiers et à éléments
conglomératiques,
Barytine (pour les grès) : oui ; Ciment blanc (pour les
grès) : oui
Mesures (mm) : ép. externe : 133 ; ép. interne : 125 ; L.
côté interne : 220 ; l. côté interne : 233 ; flèche : 249 ;
corde : 216 ; rayon réel : 239 ; diamètre : 478
Commentaires : MS

• **B992.9.1621.**

Bibracte, intervention n°177
non conservé

Grès feldspathique à grains grossiers,
Mesures (mm) : ép. externe : 83
Commentaires : une face de joint brûlée ; MS

• **B992.9.1621.**

Bibracte, intervention n°177
non conservé

Granite rose à deux micas à grains fins (faciès clair),
Mesures (mm) : L. côté interne : 233
Commentaires : une face de joint brûlée ; MS

• **B992.9.1621.**

Bibracte, intervention n°177
conservé

Grès feldspathique à grains moyens, Quart de colonne
Mesures (mm) : ép. externe : 138 ; ép. interne : 131 ; L.
côté interne : 134 ; l. côté interne : 163 ; flèche : 134 ;
corde : 178 ; rayon réel : 169 ; diamètre : 338
Commentaires : MS

• **B992.9.1621.**

Bibracte, intervention n°177
non conservé

Grès feldspathique à grains grossiers,
Mesures (mm) : ép. externe : 127 ; ép. interne : 118 ;
corde : 221
Commentaires : une face de joint et face de parement
brûlées ; MS

• **B992.9.1621.**

Bibracte, intervention n°177
conservé

Granite rose à deux micas à grains grossiers (faciès clair),
Quart de colonne
Mesures (mm) : ép. externe : 101 ; ép. interne : 100 ; L.
côté interne : 175 ; l. côté interne : 191 ; flèche : 179 ;
corde : 276 ; rayon réel : 247 ; diamètre : 494
Commentaires : MS 12

• **B992.9.1621.**

Bibracte, intervention n°177
non conservé

Granite rose à deux micas à grains fins (faciès saumon),
Quart de colonne
Mesures (mm) : ép. externe : 96 ; corde : 211
Commentaires : MS 51

• **B992.9.1621.**

Bibracte, intervention n°177
conservé

Granite rose à deux micas à grains grossiers (faciès

saumon), Quart de colonne

Mesures (mm) : ép. externe : 120 ; L. côté interne : 201 ; l. côté interne : 207 ; flèche : 197 ; corde : 249 ; rayon réel : 197 ; diamètre : 394

Commentaires : MS 11

• **B992.9.1621.**

Bibracte, intervention n°177

conservé

Granite rose à deux micas à grains fins (faciès saumon),
Quart de colonne

Mesures (mm) : ép. externe : 98 ; ép. interne : 83 ; L. côté interne : 133 ; l. côté interne : 191 ; flèche : 142 ; corde : 239 ; rayon réel : 250 ; diamètre : 500

Commentaires : MS 16

• **B992.9.1621.**

Bibracte, intervention n°177

conservé

Granite rose à deux micas à grains fins (faciès saumon),

Mesures (mm) : ép. externe : 81 ; ép. interne : 60 ; L. côté interne : 135 ; l. côté interne : 153 ; flèche : 129 ; corde : 100 ; rayon réel : 167 ; diamètre : 334

Commentaires : MS 25

• **B992.9.1621.**

Bibracte, intervention n°177

conservé

Granite rose à deux micas à grains grossiers (faciès clair),

Mesures (mm) : ép. externe : 116 ; flèche : 170 ; corde : 307 ; rayon réel : 252 ; diamètre : 504

Commentaires : MS 5

• **B992.9.1621.**

Bibracte, intervention n°177

non conservé

Granite rose à deux micas à grains grossiers (faciès clair),

Mesures (mm) : ép. externe : 113 ; ép. interne : 103 ; L. côté interne : 142 ; l. côté interne : 144 ; corde : 144

Commentaires : MS 9

• **B992.9.1621.**

Bibracte, intervention n°177

non conservé

Granite rose à deux micas à grains fins (faciès saumon),
Quart de colonne

Mesures (mm) : ép. externe : 98 ; ép. interne : 87 ; L. côté interne : 125 ; l. côté interne : 144 ; corde : 183

Commentaires : MS 18

• **B992.9.1621.**

Bibracte, intervention n°177

conservé

Granite rose à deux micas à grains grossiers (faciès saumon),
Quart de colonne

Mesures (mm) : ép. externe : 91 ; ép. interne : 84 ; L. côté interne : 161 ; l. côté interne : 177 ; flèche : 182 ; corde : 205 ; rayon réel : 175 ; diamètre : 350

Commentaires : MS 22

• **B992.9.1621.**

Bibracte, intervention n°177

conservé

Granite rose à deux micas à grains grossiers (faciès saumon),
Quart de colonne

Mesures (mm) : ép. externe : 118 ; ép. interne : 92 ; L. côté interne : 171 ; l. côté interne : 184 ; flèche : 168 ; corde : 192 ; rayon réel : 222 ; diamètre : 444

Commentaires : MS 10

• **B992.9.1621.**

Bibracte, intervention n°177

conservé

Granite rose à deux micas à grains fins (faciès saumon),
Quart de colonne

Mesures (mm) : ép. externe : 96 ; ép. interne : 90 ; L. côté interne : 183 ; l. côté interne : 185 ; flèche : 169 ; corde : 281 ; rayon réel : 257 ; diamètre : 514

Commentaires : MS 23

• **B992.9.1621.**

Bibracte, intervention n°177

non conservé

Granite rose à deux micas à grains grossiers (faciès clair),

Mesures (mm) : ép. externe : 122 ; corde : 236

Commentaires : MS 8

• **B992.9.1621.**

Bibracte, intervention n°177

conservé

Grès vacuolaire à grains grossiers,

Barytine (pour les grès) : oui ; Ciment blanc (pour les grès) : oui

Mesures (mm) : ép. externe : 111 ; ép. interne : 90 ; L. côté interne : 206 ; l. côté interne : 206 ; flèche : 203 ; corde : 198 ; rayon réel : 247 ; diamètre : 494

Commentaires : MS

• **B992.9.1621.**

Bibracte, intervention n°177

non conservé

Grès feldspathique à grains grossiers,

Mesures (mm) : ép. externe : 109

Commentaires : MS

• **B992.9.1621.**

Bibracte, intervention n°177

non conservé

Grès feldspathique à grains hétérométriques,

Mesures (mm) : ép. externe : 118 ; ép. interne : 89 ; L.

côté interne : 181 ; l. côté interne : 193 ; corde : 206

Commentaires : une face d'attente ou de pose brûlée ; MS

• **B992.9.1621.**

Bibracte, intervention n°177

non conservé

Grès feldspathique à grains hétérométriques,

Mesures (mm) : ép. externe : 116 ; ép. interne : 97 ; L.

côté interne : 133 ; l. côté interne : 186 ; corde : 188

Commentaires : brûlé sur toutes ses faces ; MS

• **B992.9.1621.**

Bibracte, intervention n°177

non conservé

Grès feldspathique à grains grossiers,

Mesures (mm) : ép. externe : 96 ; corde : 214

Commentaires : une face de joint brûlée ; MS

• **B992.9.1621.**

Bibracte, intervention n°177

conservé

Granite rose à deux micas à grains fins (faciès clair),

Mesures (mm) : ép. externe : 103 ; ép. interne : 92 ; L.

côté interne : 198 ; l. côté interne : 206 ; corde : 173

Commentaires : MS 13

• **B992.9.1621.**

Bibracte, intervention n°177

conservé

Granite rose à deux micas à grains fins (faciès saumon),

Quart de colonne

Mesures (mm) : ép. externe : 99 ; ép. interne : 82 ; L. côté

interne : 181 ; l. côté interne : 203 ; flèche : 179 ; corde :

249 ; rayon réel : 216 ; diamètre : 432

Commentaires : MS

• **B992.9.1621.**

Bibracte, intervention n°177

conservé

Granite rose à deux micas à grains fins (faciès clair),

Quart de colonne

Mesures (mm) : ép. externe : 84 ; ép. interne : 87 ; L. côté

interne : 146 ; l. côté interne : 202 ; flèche : 157 ; corde :

222 ; rayon réel : 200 ; diamètre : 400

Commentaires : MS

• **B992.9.1621.**

Bibracte, intervention n°177

conservé

Grès feldspathique à grains hétérométriques,

Mesures (mm) : ép. externe : 137 ; ép. interne : 134 ; L.

côté interne : 243 ; l. côté interne : 249 ; flèche : 247 ;

corde : 232 ; rayon réel : 252 ; diamètre : 504

Commentaires : MS 27 ; partiellement brûlé

• **B992.9.1621.**

Bibracte, intervention n°177

non conservé

Grès feldspathique à grains grossiers,

Mesures (mm) : ép. externe : 93

Commentaires : MS 53

• **B992.9.1621.**

Bibracte, intervention n°177

non conservé

Grès feldspathique à grains grossiers,

Mesures (mm) : ép. externe : 116 ; corde : 257

Commentaires : MS

• **B992.9.1621.**

Bibracte, intervention n°177

non conservé

Grès feldspathique à grains moyens,

Mesures (mm) : ép. externe : 118

Commentaires : brûlé sur toutes ses faces ; MS 56

• **B992.9.1621.**

Bibracte, intervention n°177

non conservé

Grès feldspathique à grains grossiers,

Muscovite (pour les grès) : oui

Mesures (mm) : ép. externe : 112 ; ép. interne : 91 ; L.

côté interne : 202

Commentaires : MS

• **B992.9.1621.**

Bibracte, intervention n°177

non conservé

Grès feldspathique à grains moyens,

Mesures (mm) : ép. externe : 116 ; corde : 213

Commentaires : MS

• **B992.9.1621.**

Bibracte, intervention n°177

non conservé

Grès feldspathique à grains grossiers,

Mesures (mm) : ép. externe : 118 ; L. côté interne : 192 ; l.

côté interne : 192 ; corde : 193

Commentaires : MS

• **B992.10.526.**

Bibracte,

conservé

Grès vacuolaire à grains grossiers et à éléments

conglomératiques,

Barytine (pour les grès) : oui ;

Mesures (mm) : ép. externe : 98

Commentaires : partiellement brûlé

• **B992.10.625.**

Bibracte, intervention n°437

conservé

Granite rose à deux micas à grains fins (faciès clair),

Mesures (mm) : ép. externe : 143 ; rayon réel : 188 ;
diamètre : 376

• **B992.10.660.**

Bibracte, intervention n°437

conservé

Grès feldspathique à grains hétérométriques,

Mesures (mm) : ép. externe : 114 ; ép. interne : 116 ; L.
côté interne : 221 ; flèche : 191 ; corde : 272 ; rayon réel :
263 ; diamètre : 526

Commentaires : face de parement et une face de joint
brûlées

• **B992.10.800.**

Bibracte,

conservé

Grès feldspathique à grains hétérométriques,

Mesures (mm) : ép. externe : 140 ; ép. interne : 140 ; L.
côté interne : 208 ; l. côté interne : 210 ; flèche : 191 ;
corde : 162 ; rayon réel : 225 ; diamètre : 450

Commentaires : face de parement brûlée

• **B992.10.837.**

Bibracte,

non conservé

Grès feldspathique à grains grossiers,

Muscovite (pour les grès) : oui

Mesures (mm) : ép. externe : 94

• **B992.10.sans numéro**

Bibracte, intervention n°437

non conservé

Grès vacuolaire à grains grossiers,

Mesures (mm) : ép. externe : 101

• **B992.10.sans numéro**

Bibracte, intervention n°437

non conservé

Grès feldspathique à grains hétérométriques,

Mesures (mm) : ép. externe : 112

Commentaires : litages

• **B992.10.sans numéro**

Bibracte, intervention n°437

conservé

Grès feldspathique à grains moyens,

Mesures (mm) : ép. externe : 100

Commentaires : traces d'outils

• **B992.10.sans numéro**

Bibracte, intervention n°437

conservé

*Grès feldspathique à grains grossiers et à éléments
conglomératiques,*

Muscovite (pour les grès) : oui

Mesures (mm) : ép. externe : 96 ; rayon réel : 187 ;
diamètre : 374

• **B992.10.sans numéro**

Bibracte, intervention n°437

conservé

Grès feldspathique à grains hétérométriques,

Mesures (mm) : ép. externe : 112 ; flèche : 178 ; corde :
202 ; rayon réel : 214 ; diamètre : 428

• **B992.10.sans numéro**

Bibracte,

non conservé

Grès vacuolaire à grains grossiers,

Mesures (mm) : ép. externe : 82

Commentaires : brûlé sur toutes ses faces

• **B992.10.sans numéro**

Bibracte, intervention n°437

non conservé

Grès feldspathique à grains grossiers,

Mesures (mm) : ép. externe : 123

• **B992.10.sans numéro**

Bibracte, intervention n°437

conservé

Grès feldspathique à grains grossiers,

Muscovite (pour les grès) : oui

Mesures (mm) : ép. externe : 125 ; ép. interne : 99 ; L.

côté interne : 240 ; l. côté interne : 247 ; flèche : 234 ;

corde : 223 ; rayon réel : 283 ; diamètre : 566

Commentaires : exemplaire quasi entier

• **B992.10.sans numéro**

Bibracte, intervention n°437

conservé

Grès feldspathique à grains moyens,

Mesures (mm) : ép. externe : 98 ; ép. interne : 88 ; L. côté

interne : 208 ; l. côté interne : 208 ; flèche : 195 ; corde :

205 ; rayon réel : 225 ; diamètre : 450

Commentaires : exemplaire entier

• **B992.10.sans numéro**

Bibracte, intervention n°437

non conservé

Granite rose à deux micas à grains fins,

Mesures (mm) : ép. externe : 92

• **B992.10.sans numéro**

Bibracte, intervention n°437

non conservé

Granite rose à deux micas,
Mesures (mm) : ép. externe : 98

• **B992.10.sans numéro**

*Bibracte, intervention n°437
conservé*

Granite rose à deux micas à grains fins (faciès clair),
Mesures (mm) : ép. externe : 73 ; flèche : 145 ; rayon
réel : 157 ; diamètre : 314

• **B992.10.sans numéro**

*Bibracte, intervention n°437
conservé*

Granite rose à deux micas à grains grossiers (faciès clair),
Mesures (mm) : ép. externe : 113 ; flèche : 152 ; rayon
réel : 235 ; diamètre : 470

• **B992.10.sans numéro**

*Bibracte, intervention n°437
conservé*

Grès vacuolaire à grains grossiers,
Mesures (mm) : ép. externe : 107 ; ép. interne : 93 ; L.
côté interne : 182 ; l. côté interne : 207 ; corde : 227
Commentaires : retravaillé

• **B992.10.sans numéro**

*Bibracte, intervention n°437
conservé*

Grès feldspathique à grains hétérométriques, Quart de
colonne
Mesures (mm) : ép. externe : 147 ; ép. interne : 120 ; L.
côté interne : 160 ; l. côté interne : 161 ; flèche : 161 ;
corde : 200 ; rayon réel : 160 ; diamètre : 320

• **B992.10.sans numéro**

*Bibracte, intervention n°437
conservé*

Grès vacuolaire à grains grossiers et à éléments
conglomératiques,
Mesures (mm) : ép. externe : 117 ; flèche : 179 ; corde :
206 ; rayon réel : 202 ; diamètre : 404

• **B992.10.sans numéro**

*Bibracte, intervention n°437
conservé*

Grès feldspathique à grains grossiers,
Mesures (mm) : ép. externe : 125 ; ép. interne : 115 ;
L. côté interne : 213 ; flèche : 194 ; rayon réel : 195 ;
diamètre : 390
Commentaires : une face de joint brûlée

• **B992.10.sans numéro**

*Bibracte, intervention n°437
conservé*

Grès feldspathique à grains grossiers,

Mesures (mm) : ép. externe : 136 ; L. côté interne : 164 ; l.
côté interne : 183 ; flèche : 162 ; corde : 230 ; rayon réel :
203 ; diamètre : 406

• **B992.10.sans numéro**

*Bibracte, intervention n°437
conservé*

Grès feldspathique à grains grossiers, Quart de colonne
Mesures (mm) : ép. externe : 128 ; ép. interne : 128 ;
flèche : 198 ; corde : 241 ; rayon réel : 194 ; diamètre :
388

• **B992.10.sans numéro**

*Bibracte, intervention n°437
référentiel lithologique*

Grès feldspathique à grains grossiers,
Mesures (mm) : ép. externe : 103 ; flèche : 197 ; rayon
réel : 204 ; diamètre : 408

• **B992.10.sans numéro**

*Bibracte, intervention n°437
non conservé*

Grès feldspathique à grains grossiers,
Muscovite (pour les grès) : oui
Mesures (mm) : ép. externe : 103
Commentaires : une face de joint brûlée

• **B992.10.sans numéro**

*Bibracte, intervention n°437
conservé*

Grès feldspathique à grains grossiers,
Mesures (mm) : ép. externe : 112 ; ép. interne : 98 ; L.
côté interne : 198 ; l. côté interne : 208 ; flèche : 196 ;
corde : 200 ; rayon réel : 255 ; diamètre : 510

• **B992.10.sans numéro**

*Bibracte, intervention n°437
conservé*

Grès feldspathique à grains hétérométriques,
Mesures (mm) : ép. externe : 128 ; ép. interne : 102 ; L.
côté interne : 218

• **B992.10.sans numéro**

*Bibracte, intervention n°437
non conservé*

Grès feldspathique à grains grossiers,

• **B992.10.sans numéro**

*Bibracte, intervention n°437
conservé*

Grès feldspathique à grains grossiers, Quart de colonne
Mesures (mm) : ép. externe : 110 ; ép. interne : 90 ; L.
côté interne : 177 ; l. côté interne : 208 ; flèche : 182 ;
corde : 230 ; rayon réel : 245 ; diamètre : 490
Commentaires : traces d'outils

• **B992.10.sans numéro**

*Bibracte, intervention n°437
non conservé*

*Granite rose à deux micas,
Mesures (mm) : ép. externe : 106*

• **B992.10.sans numéro**

*Bibracte, intervention n°437
non conservé*

Granite rose à deux micas,

• **B992.10.sans numéro**

*Bibracte, intervention n°437
non conservé*

*Granite rose à deux micas,
Mesures (mm) : ép. externe : 92*

• **B992.10.sans numéro**

*Bibracte, intervention n°437
référentiel lithologique*

*Granite rose à deux micas à grains fins, Quart de colonne
Mesures (mm) : ép. externe : 102 ; ép. interne : 102 ;
flèche : 194 ; rayon réel : 206 ; diamètre : 412
Commentaires : filons de pegmatite*

• **B992.10.sans numéro**

*Bibracte,
non conservé*

*Grès feldspathique à grains grossiers,
Muscovite (pour les grès) : oui
Mesures (mm) : ép. externe : 114 ; corde : 175
Commentaires : brûlé sur toutes ses faces*

• **B992.10.sans numéro**

*Bibracte, intervention n°437
conservé*

*Grès feldspathique à grains moyens,
Mesures (mm) : ép. externe : 92 ; ép. interne : 82 ; L. côté
interne : 187 ; l. côté interne : 193 ; flèche : 171 ; corde :
232 ; rayon réel : 218 ; diamètre : 436
Commentaires : traces d'outils*

• **B992.10.sans numéro**

*Bibracte, intervention n°209
conservé*

*Grès feldspathique à grains grossiers et à éléments
conglomératiques,
Muscovite (pour les grès) : oui
Mesures (mm) : ép. externe : 118 ; ép. interne : 97 ; L.
côté interne : 204 ; l. côté interne : 211 ; flèche : 188 ;
corde : 212 ; rayon réel : 215 ; diamètre : 430*

• **B992.10.sans numéro**

Bibracte, intervention n°437

non conservé

*Grès feldspathique à grains hétérométriques,
Mesures (mm) : ép. externe : 117 ; ép. interne : 97 ; L.
côté interne : 190 ; l. côté interne : 195 ; corde : 172*

• **B993.9.1800.**

*Bibracte, intervention n°204
conservé*

*Grès feldspathique à grains moyens,
Mesures (mm) : ép. externe : 114 ; ép. interne : 88 ; L.
côté interne : 221 ; l. côté interne : 237 ; corde : 235*

• **B993.9.1800.**

*Bibracte, intervention n°207
lithothèque*

*Granite rose à deux micas à grains fins (faciès clair),
Mesures (mm) : ép. externe : 104 ; L. côté interne : 186 ;
rayon réel : 269 ; diamètre : 538*

• **B993.9.1903.**

*Bibracte, intervention n°206
non conservé*

*Grès feldspathique à grains hétérométriques,
Mesures (mm) : ép. externe : 93 ; ép. interne : 83 ; L. côté
interne : 180*

• **B993.9.1916.125**

*Bibracte, intervention n°206
conservé*

*Grès vacuolaire à grains hétérométriques,
Barytine (pour les grès) : oui ; Ciment blanc (pour les
grès) : oui
Mesures (mm) : ép. externe : 110 ; L. côté interne : 184 ; l.
côté interne : 186 ; flèche : 169 ; corde : 209 ; rayon réel :
235 ; diamètre : 470*

• **B993.9.1931.36**

*Bibracte, intervention n°206
conservé*

*Grès feldspathique à grains moyens,
Mesures (mm) : ép. externe : 117 ; ép. interne : 85 ; L.
côté interne : 192 ; l. côté interne : 212 ; flèche : 201 ;
corde : 219 ; rayon réel : 194 ; diamètre : 388*

• **B993.9.1931.37**

*Bibracte, intervention n°206
conservé*

*Grès feldspathique à grains hétérométriques,
Mesures (mm) : ép. externe : 131 ; ép. interne : 113 ; L.
côté interne : 235 ; l. côté interne : 241 ; flèche : 211 ;
corde : 230 ; rayon réel : 264 ; diamètre : 528
Commentaires : brûlé sur toutes ses faces*

• **B993.9.1932.**

Bibracte, intervention n°206

conservé

Grès feldspathique à grains moyens, Quart de colonne
Mesures (mm) : ép. externe : 97 ; ép. interne : 97 ; L. côté interne : 152 ; l. côté interne : 167 ; flèche : 152 ; corde : 185 ; rayon réel : 153 ; diamètre : 306

• **B993.9.1932.**

Bibracte, intervention n°206

non conservé

Grès feldspathique à grains hétérométriques,
Mesures (mm) : ép. externe : 116 ; ép. interne : 115 ; L. côté interne : 167

Commentaires : brûlé sur toutes ses faces

• **B993.9.1932.**

Bibracte, intervention n°206

conservé

Grès feldspathique à grains grossiers, Quart de colonne
Muscovite (pour les grès) : oui
Mesures (mm) : ép. externe : 94 ; ép. interne : 80 ; L. côté interne : 160 ; l. côté interne : 184 ; flèche : 159 ; corde : 208 ; rayon réel : 200 ; diamètre : 400

• **B993.9.2020.1**

Bibracte, intervention n°204

conservé

Grès feldspathique à grains grossiers,
Mesures (mm) : ép. externe : 142 ; ép. interne : 139 ; L. côté interne : 234 ; l. côté interne : 240 ; flèche : 223 ; corde : 218 ; rayon réel : 209 ; diamètre : 418

• **B993.9.2020.2**

Bibracte, intervention n°204

non conservé

Grès feldspathique à grains grossiers,
Mesures (mm) : ép. externe : 114 ; ép. interne : 86 ; L. côté interne : 213 ; l. côté interne : 225 ; corde : 211

Commentaires : une face de joint brûlée

• **B993.9.2020.3**

Bibracte, intervention n°204

conservé

Grès feldspathique à grains grossiers et à éléments
conglomératiques,
Mesures (mm) : ép. externe : 93 ; ép. interne : 92 ; L. côté interne : 189 ; l. côté interne : 190 ; flèche : 167 ; corde : 193 ; rayon réel : 322 ; diamètre : 644

• **B993.9.2020.4**

Bibracte, intervention n°204

conservé

Grès feldspathique à grains moyens,
Mesures (mm) : ép. externe : 94 ; ép. interne : 68 ; L. côté interne : 229 ; l. côté interne : 232 ; flèche : 218 ; corde : 251 ; rayon réel : 333 ; diamètre : 666

• **B993.9.2020.5**

Bibracte, intervention n°204

non conservé

Granite rose à deux micas à grains fins (faciès clair),
Mesures (mm) : ép. externe : 91 ; L. côté interne : 178

• **B993.9.2020.6**

Bibracte, intervention n°204

conservé

Granite rose à deux micas à grains fins (faciès clair),
Quart de colonne
Mesures (mm) : ép. externe : 97 ; ép. interne : 72 ; L. côté interne : 147 ; l. côté interne : 158 ; flèche : 131 ; corde : 190 ; rayon réel : 204 ; diamètre : 408

• **B993.9.2020.7**

Bibracte, intervention n°204

non conservé

Grès vacuolaire à grains grossiers,
Barytine (pour les grès) : oui ; Ciment blanc (pour les grès) : oui
Mesures (mm) : ép. externe : 95 ; ép. interne : 73

• **B993.9.2020.8**

Bibracte, intervention n°204

non conservé

Granite rose à deux micas à grains fins (faciès clair),
Mesures (mm) : ép. externe : 112 ; corde : 247

• **B993.9.2020.9**

Bibracte, intervention n°204

non conservé

Grès feldspathique à grains moyens,
Mesures (mm) : ép. externe : 109 ; ép. interne : 96 ; L. côté interne : 234

• **B993.9.2020.10**

Bibracte, intervention n°204

conservé

Grès feldspathique à grains grossiers et à éléments
conglomératiques,
Mesures (mm) : ép. externe : 101 ; ép. interne : 100 ; L. côté interne : 198 ; l. côté interne : 201 ; flèche : 154 ; corde : 199 ; rayon réel : 247 ; diamètre : 494

• **B993.9.2020.11**

Bibracte, intervention n°204

conservé

Grès feldspathique à grains moyens,
Mesures (mm) : ép. externe : 117 ; ép. interne : 108 ; L. côté interne : 217 ; l. côté interne : 222 ; corde : 200

• **B993.9.2020.12**

Bibracte, intervention n°204

conservé

Granite rose à deux micas à grains grossiers (faciès clair),
Quart de colonne

Mesures (mm) : ép. externe : 119 ; ép. interne : 90 ; L.
côté interne : 196 ; l. côté interne : 210 ; flèche : 164 ;
corde : 255 ; rayon réel : 242 ; diamètre : 484

• **B993.9.2020.13**

Bibracte, intervention n°204

non conservé

Grès feldspathique à grains grossiers,

Mesures (mm) : ép. externe : 103 ; corde : 199

• **B993.9.2020.15**

Bibracte, intervention n°204

conservé

Grès feldspathique à grains grossiers,

Muscovite (pour les grès) : oui

Mesures (mm) : ép. externe : 137 ; ép. interne : 104 ; L.
côté interne : 253 ; l. côté interne : 262 ; flèche : 242 ;
corde : 260 ; rayon réel : 309 ; diamètre : 618
Commentaires : traces d'outils en chevrons

• **B993.9.2020.16**

Bibracte, intervention n°204

non conservé

Granite rose à deux micas à grains grossiers (faciès clair),

Mesures (mm) : ép. externe : 108 ; corde : 273

• **B993.9.2020.17**

Bibracte, intervention n°204

non conservé

Grès feldspathique à grains hétérométriques,

Mesures (mm) : ép. externe : 135 ; corde : 194

• **B993.9.2020.**

Bibracte, intervention n°204

conservé

Grès vacuolaire à grains grossiers,

Ciment blanc (pour les grès) : oui

Mesures (mm) : ép. externe : 100 ; ép. interne : 78 ; L.
côté interne : 203 ; l. côté interne : 203 ; flèche : 193 ;
corde : 199 ; rayon réel : 333 ; diamètre : 666
Commentaires : une face de joint brûlée

• **B993.9.2020.**

Bibracte, intervention n°204

non conservé

Grès feldspathique à grains grossiers,

Muscovite (pour les grès) : oui

Mesures (mm) : ép. externe : 101 ; L. côté interne : 198 ; l.
côté interne : 200 ; corde : 228

• **B993.9.2020.**

Bibracte, intervention n°204

conservé

Grès feldspathique à grains hétérométriques,

Mesures (mm) : ép. externe : 109 ; ép. interne : 99 ; L.
côté interne : 227 ; l. côté interne : 238 ; flèche : 220 ;
corde : 232 ; rayon réel : 263 ; diamètre : 526

Commentaires : mortier de chaux sur une face d'attente
ou de pose

• **B993.9.2032.3**

Bibracte, intervention n°204

non conservé

Grès feldspathique à grains moyens,

Mesures (mm) : ép. externe : 98

• **B993.9.2032.70**

Bibracte, intervention n°204

conservé

Grès feldspathique à grains grossiers,

Muscovite (pour les grès) : oui

Mesures (mm) : ép. externe : 114 ; ép. interne : 103 ; L.
côté interne : 162 ; l. côté interne : 165 ; flèche : 146 ;
corde : 196 ; rayon réel : 227 ; diamètre : 454

• **B993.9.2032.71**

Bibracte, intervention n°204

conservé

Grès feldspathique conglomératique,

Mesures (mm) : ép. externe : 103 ; ép. interne : 84 ; L.
côté interne : 152 ; l. côté interne : 166 ; flèche : 140 ;
corde : 194 ; rayon réel : 191 ; diamètre : 382

• **B993.9.2043.84**

Bibracte, intervention n°204

conservé

Granite rose à deux micas à grains fins (faciès clair),

Mesures (mm) : ép. externe : 102 ; ép. interne : 81 ; L.
côté interne : 233 ; l. côté interne : 242 ; corde : 143

• **B993.9.2043.85**

Bibracte, intervention n°204

conservé

Grès feldspathique à grains grossiers,

Mesures (mm) : ép. externe : 61 ; ép. interne : 48 ; L. côté
interne : 203 ; l. côté interne : 208 ; corde : 178 ; rayon
réel : 289 ; diamètre : 578

Commentaires : traces d'outils ; face de parement brûlée

• **B993.9.2043.86**

Bibracte, intervention n°204

conservé

Granite rose à deux micas à grains fins (faciès clair),

Mesures (mm) : ép. externe : 117 ; ép. interne : 108 ; L.
côté interne : 177 ; l. côté interne : 224 ; corde : 214

• **B993.9.2043.87**

Bibracte, intervention n°204

conservé

*Granite rose à deux micas à grains fins (faciès clair),
Quart de colonne*

Mesures (mm) : ép. externe : 105 ; ép. interne : 70 ; L. côté interne : 209 ; l. côté interne : 240 ; flèche : 197 ; corde : 278 ; rayon réel : 234 ; diamètre : 468

• **B993.9.2043.88**

Bibracte, intervention n°204

conservé

*Granite rose à deux micas à grains grossiers (faciès clair),
Triangle*

Mesures (mm) : ép. externe : 116 ; ép. interne : 102 ; L. côté interne : 178 ; l. côté interne : 212 ; corde : 207

• **B993.9.2043.89**

Bibracte, intervention n°204

conservé

Granite rose à deux micas à grains grossiers (faciès saumon),

Mesures (mm) : ép. externe : 98 ; ép. interne : 89 ; L. côté interne : 213 ; l. côté interne : 215 ; flèche : 195 ; corde : 215 ; rayon réel : 203 ; diamètre : 406

• **B993.9.2043.90**

Bibracte, intervention n°204

conservé

Granite rose à deux micas à grains grossiers (faciès saumon), Quart de colonne

Mesures (mm) : ép. externe : 126 ; ép. interne : 118 ; L. côté interne : 178 ; l. côté interne : 185 ; flèche : 157 ; corde : 232 ; rayon réel : 301 ; diamètre : 602

• **B993.9.2043.91**

Bibracte, intervention n°204

conservé

*Granite rose à deux micas à grains fins (faciès saumon),
Quart de colonne*

Mesures (mm) : ép. externe : 106 ; ép. interne : 84 ; L. côté interne : 212 ; l. côté interne : 231 ; flèche : 203 ; corde : 294 ; rayon réel : 235 ; diamètre : 470

• **B993.9.2043.92**

Bibracte, intervention n°204

conservé

*Granite rose à deux micas à grains grossiers (faciès clair),
Quart de colonne*

Mesures (mm) : ép. externe : 92 ; ép. interne : 71 ; L. côté interne : 175 ; l. côté interne : 192 ; corde : 217

• **B993.9.2043.93**

Bibracte, intervention n°204

conservé

Granite rose à deux micas à grains grossiers (faciès

saumon), Quart de colonne

Mesures (mm) : ép. externe : 115 ; ép. interne : 104 ; L. côté interne : 151 ; l. côté interne : 189 ; flèche : 138 ; corde : 232 ; rayon réel : 262 ; diamètre : 524

• **B993.9.2043.94**

Bibracte, intervention n°204

non conservé

Granite rose à deux micas à grains grossiers (faciès saumon),

Mesures (mm) : ép. externe : 74

• **B993.9.2301.13**

Bibracte, intervention n°204

non conservé

Grès feldspathique à grains grossiers,

Mesures (mm) : ép. interne : 98 ; L. côté interne : 175 ; l. côté interne : 214 ; corde : 223

Commentaires : traces d'outils en chevrons

• **B993.9.2308.9**

Bibracte, intervention n°204

non conservé

Granite rose à deux micas à grains fins (faciès clair),

Mesures (mm) : ép. externe : 62 ; ép. interne : 48 ; L. côté interne : 158

• **B993.10.0.3**

Bibracte, intervention n°209

conservé

*Granite rose à deux micas à grains grossiers (faciès clair),
Quart de colonne*

Mesures (mm) : ép. externe : 102 ; ép. interne : 105 ; L. côté interne : 183 ; l. côté interne : 186 ; flèche : 168 ; corde : 227 ; rayon réel : 192 ; diamètre : 384

Commentaires : PB 31

• **B993.10.0.**

Bibracte, intervention n°209/210

conservé

Grès feldspathique à grains grossiers, Quart de colonne

Mesures (mm) : ép. externe : 92 ; ép. interne : 101

Commentaires : brûlé

• **B993.10.0.**

Bibracte, intervention n°209

conservé

Grès feldspathique à grains moyens, Quart de colonne

Mesures (mm) : ép. externe : 114 ; ép. interne : 114 ; L. côté interne : 175 ; l. côté interne : 182 ; flèche : 159 ; corde : 236 ; rayon réel : 198 ; diamètre : 396

• **B993.10.900.**

Bibracte, intervention n°210

conservé

Grès feldspathique à grains hétérométriques et à éléments conglomératiques,
Fluorine verte (pour les grès) : oui ;
Mesures (mm) : ép. externe : 111 ; flèche : 157 ; rayon réel : 170 ; diamètre : 340

• **B993.10.900.**

Bibracte, intervention n°210
non conservé

Grès feldspathique à grains grossiers,
Mesures (mm) : ép. externe : 101 ; corde : 200

• **B993.10.900.**

Bibracte, intervention n°210
conservé

Grès feldspathique à grains moyens,
Mesures (mm) : ép. externe : 108 ; ép. interne : 100 ; L. côté interne : 165 ; l. côté interne : 182 ; flèche : 152 ; corde : 211 ; rayon réel : 165 ; diamètre : 330
Commentaires : brûlé sur toutes ses faces ; exemplaire entier

• **B993.10.900.**

Bibracte, intervention n°210
non conservé

Grès feldspathique à grains hétérométriques,
Mesures (mm) : ép. externe : 117 ; ép. interne : 105 ; L. côté interne : 197 ; l. côté interne : 201
Commentaires : une face de joint brûlée

• **B993.10.900.**

Bibracte, intervention n°210
conservé

Grès feldspathique à grains grossiers,
Muscovite (pour les grès) : oui
Mesures (mm) : ép. externe : 118 ; rayon réel : 194 ; diamètre : 388

• **B993.10.900.**

Bibracte, intervention n°210
non conservé

Grès feldspathique à grains moyens,
Mesures (mm) : ép. externe : 103
Commentaires : brûlé sur toutes ses faces

• **B993.10.900.**

Bibracte, intervention n°210
non conservé

Grès feldspathique à grains grossiers,
Mesures (mm) : ép. externe : 149 ; corde : 214
Commentaires : litage fruste

• **B993.10.900.**

Bibracte, intervention n°210
non conservé

Granite rose à deux micas,
Mesures (mm) : ép. externe : 102

• **B993.10.925.**

Bibracte, intervention n°210
non conservé

Grès feldspathique à grains moyens,
Mesures (mm) : ép. externe : 117
Commentaires : litage fruste

• **B993.10.925.**

Bibracte, intervention n°210
conservé

Grès feldspathique à grains grossiers, Quart de colonne
Mesures (mm) : ép. externe : 110 ; ép. interne : 88 ; L. côté interne : 179 ; l. côté interne : 228 ; flèche : 184 ; corde : 258 ; rayon réel : 226 ; diamètre : 452
Commentaires : exemplaire entier

• **B993.10.925.**

Bibracte, intervention n°210
non conservé

Grès vacuolaire à grains grossiers,
Mesures (mm) : flèche : 119 ; rayon réel : 205 ; diamètre : 410
Commentaires : partiellement brûlé

• **B993.10.984.**

Bibracte, intervention n°210
non conservé

Grès vacuolaire à grains hétérométriques,
Mesures (mm) : ép. externe : 128
Commentaires : une face de joint brûlée

• **B993.10.984.**

Bibracte, intervention n°210
conservé

Grès feldspathique à grains hétérométriques,
Mesures (mm) : ép. externe : 121 ; ép. interne : 86 ; L. côté interne : 224 ; l. côté interne : 227 ; flèche : 204 ; corde : 228 ; rayon réel : 229 ; diamètre : 458
Commentaires : face de parement brûlée

• **B993.10.984.**

Bibracte, intervention n°210
non conservé

Grès feldspathique à grains moyens,
Mesures (mm) : ép. externe : 126
Commentaires : brûlé

• **B993.10.985.**

Bibracte, intervention n°210
non conservé

Grès feldspathique à grains grossiers à éléments conglomératiques,

• **B993.10.990.***Bibracte, intervention n°210*

non conservé

Grès feldspathique à grains moyens,

Mesures (mm) : ép. externe : 112

• **B993.10.990.***Bibracte, intervention n°210*

non conservé

Grès feldspathique à grains grossiers,

Mesures (mm) : ép. externe : 113

• **B993.10.1200.***Bibracte, intervention n°209*

conservé

*Grès vacuolaire à grains grossiers,**Barytine (pour les grès) : oui ?*

Mesures (mm) : ép. externe : 97 ; ép. interne : 83 ; L. côté interne : 199 ; l. côté interne : 199 ; flèche : 192 ; rayon réel : 215 ; diamètre : 430

• **B993.10.1200.***Bibracte, intervention n°209*

conservé

Grès feldspathique à grains grossiers et à éléments conglomératiques,

Mesures (mm) : ép. externe : 108 ; rayon réel : 203 ; diamètre : 406

Commentaires : brûlé sur toutes ses faces

• **B993.10.1200.***Bibracte, intervention n°209*

référentiel lithologique

Grès feldspathique à grains moyens,

Mesures (mm) : ép. externe : 118 ; flèche : 213 ; rayon réel : 268 ; diamètre : 536

Commentaires : traces d'outils en chevrons

• **B993.10.1200.***Bibracte, intervention n°209*

conservé

Grès feldspathique à grains grossiers, Triangle

Mesures (mm) : ép. externe : 122 ; ép. interne : 101 ; L. côté interne : 230 ; l. côté interne : 248 ; corde : 251

• **B993.10.1234.***Bibracte, intervention n°209*

conservé

*Grès feldspathique à grains grossiers et à éléments conglomératiques,**Muscovite (pour les grès) : oui*

Mesures (mm) : ép. externe : 110

• **B993.10.1299.***Bibracte, intervention n°209*

conservé

Grès feldspathique à grains moyens, Triangle

Mesures (mm) : ép. externe : 114 ; ép. interne : 98 ; L. côté interne : 215 ; l. côté interne : 215 ; corde : 239

Commentaires : traces d'outils ; 900H Z178

• **B993.10.sans numéro***Bibracte, intervention n°209/210*

non conservé

Grès feldspathique à grains hétérométriques,

Mesures (mm) : ép. externe : 113

Commentaires : face de parement brûlée

• **B993.10.sans numéro***Bibracte, intervention n°209/210*

conservé

Grès feldspathique à grains moyens,

Mesures (mm) : ép. externe : 110 ; corde : 208 ; rayon réel : 172 ; diamètre : 344

• **B993.10.sans numéro***Bibracte, intervention n°209/210*

conservé

Grès feldspathique à grains hétérométriques,

; ; ; Lithoclastes noirs (pour les grès) : oui ; Fluorine verte (pour les grès) : oui ;

Mesures (mm) : ép. externe : 123 ; corde : 217 ; rayon réel : 207 ; diamètre : 414

• **B993.10.sans numéro***Bibracte, intervention n°209/210*

conservé

Grès feldspathique à grains hétérométriques,

Mesures (mm) : ép. externe : 98 ; ép. interne : 88 ; L. côté interne : 192 ; l. côté interne : 200 ; flèche : 176 ; corde : 210 ; rayon réel : 205 ; diamètre : 410

Commentaires : une face de joint brûlée ; exemplaire entier ; litage fruste

• **B993.10.sans numéro***Bibracte, intervention n°209/210*

conservé

Granite rose à deux micas,

Mesures (mm) : ép. externe : 128 ; flèche : 189 ; corde : 197 ; rayon réel : 205 ; diamètre : 410

Commentaires : brûlé sur toutes ses faces sauf une face d'attente ou de pose

• **B993.10.sans numéro***Bibracte, intervention n°209/210*

conservé

*Grès feldspathique à grains grossiers,**Muscovite (pour les grès) : oui*

Mesures (mm) : ép. externe : 104 ; ép. interne : 74 ; L.

côté interne : 217

• **B993.10.sans numéro**

Bibracte, intervention n°209/210

non conservé

Grès feldspathique à grains moyens,

Mesures (mm) : ép. externe : 98

• **B993.10.sans numéro**

Bibracte, intervention n°209/210

conservé

*Grès vacuolaire à grains grossiers et à éléments
conglomératiques,*

Mesures (mm) : ép. externe : 115 ; ép. interne : 93 ; L.

côté interne : 202 ; l. côté interne : 212 ; flèche : 198 ;

corde : 201 ; rayon réel : 192 ; diamètre : 394

Commentaires : partiellement brûlé

• **B993.10.sans numéro**

Bibracte, intervention n°209/210

conservé

Granite rose à deux micas,

Mesures (mm) : ép. externe : 157

• **B993.10.sans numéro**

Bibracte, intervention n°209/210

non conservé

Granite rose à deux micas,

Mesures (mm) : ép. externe : 78

• **B993.10.sans numéro**

Bibracte, intervention n°209/210

référentiel lithologique

Granite rose à deux micas à grains grossiers,

Mesures (mm) : ép. externe : 108

• **B993.10.sans numéro**

Bibracte, intervention n°209

conservé

Grès feldspathique à grains grossiers,

Mesures (mm) : ép. externe : 119 ; ép. interne : 92 ; L.

côté interne : 173 ; l. côté interne : 186 ; flèche : 164 ;

corde : 200 ; rayon réel : 170 ; diamètre : 340

Commentaires : face de parement et une face de joint
brûlées

• **B993.10.sans numéro**

Bibracte, intervention n°209

conservé

Grès feldspathique à grains grossiers,

Muscovite (pour les grès) : oui

Mesures (mm) : ép. externe : 125 ; ép. interne : 111 ; L.

côté interne : 223 ; l. côté interne : 250 ; corde : 225

Commentaires : 984F Z299

• **B993.10.sans numéro**

Bibracte, intervention n°209

non conservé

*Granite rose à deux micas à grains grossiers (faciès
saumon), Quart de colonne*

Mesures (mm) : ép. externe : 148 ; ép. interne : 137 ; L.

côté interne : 174 ; l. côté interne : 194 ; corde : 244

• **B993.10.sans numéro**

Bibracte, intervention n°209

non conservé

*Granite rose à deux micas à grains fins (faciès clair),
Quart de colonne*

Mesures (mm) : ép. externe : 118 ; ép. interne : 102 ; L.

côté interne : 186 ; l. côté interne : 194 ; corde : 259

• **B993.21.1.20**

Bibracte, intervention n°283

conservé

Granite rose à deux micas (faciès clair),

Mesures (mm) : ép. externe : 113 ; L. côté interne : 186

• **B993.21.1.**

Bibracte, intervention n°283

non conservé

Grès feldspathique à grains moyens,

Mesures (mm) : ép. interne : 104 ; L. côté interne : 213

• **B993.21.1.**

Bibracte, intervention n°283

conservé

Grès feldspathique à grains hétérométriques,

Mesures (mm) : ép. externe : 111 ; ép. interne : 92 ; L.

côté interne : 246 ; l. côté interne : 248 ; flèche : 242 ;

corde : 257 ; rayon réel : 258 ; diamètre : 516

• **B993.21.1.**

Bibracte, intervention n°283

référentiel lithologique

Grès feldspathique à grains grossiers, Triangle

Muscovite (pour les grès) : oui

Mesures (mm) : ép. externe : 114 ; ép. interne : 103 ; L.

côté interne : 237

Commentaires : galet d'une roche volcano-sédimentaire
(?)

• **B993.21.2320.**

Bibracte, intervention n°283

conservé

*Grès feldspathique à grains hétérométriques et à
éléments conglomératiques, Triangle*

Mesures (mm) : ép. externe : 129 ; ép. interne : 113 ; L.

côté interne : 218 ; l. côté interne : 218 ; flèche : 205 ;

corde : 185 ; rayon réel : 205 ; diamètre : 410

• **B994.9.2412.**

Bibracte, intervention n°237

non conservé

Grès feldspathique à grains grossiers,

Mesures (mm) : ép. externe : 131 ; ép. interne : 105 ; L.

côté interne : 186 ; l. côté interne : 198 ; diamètre :

Commentaires : face de parement brûlée

• **B994.9.2412.**

Bibracte, intervention n°237

conservé

Grès feldspathique à grains hétérométriques,

Mesures (mm) : ép. externe : 101 ; ép. interne : 93 ; L.

côté interne : 184 ; l. côté interne : 191 ; corde : 187

Commentaires : une face d'attente ou de pose, une face de joint et face de parement brûlées

• **B994.9.2610.1**

Bibracte, intervention n°237

non conservé

Grès feldspathique à grains grossiers et à éléments conglomératiques,

Muscovite (pour les grès) : oui

Mesures (mm) : ép. externe : 112 ; L. côté interne : 152 ; l.

côté interne : 163 ; corde : 176

• **B994.9.2624.1**

Bibracte, intervention n°234

non conservé

Grès feldspathique à grains grossiers,

Mesures (mm) : L. côté interne : 187 ; l. côté interne :

188 ; corde : 194

• **B994.9.2656.1**

Bibracte, intervention n°234

non conservé

Grès feldspathique à grains hétérométriques,

Mesures (mm) : ép. externe : 81

Commentaires : traces d'outils

• **B994.9.2657.1**

Bibracte, intervention n°234

conservé

Grès feldspathique à grains grossiers,

Muscovite (pour les grès) : oui

Mesures (mm) : ép. externe : 129 ; ép. interne : 108 ; L.

côté interne : 186 ; l. côté interne : 213 ; flèche : 181 ;

corde : 209 ; rayon réel : 336 ; diamètre : 672

• **B994.9.2661.1**

Bibracte, intervention n°234

non conservé

Grès feldspathique à grains moyens,

Mesures (mm) : ép. externe : 128 ; ép. interne : 112 ; L.

côté interne : 195

Commentaires : face de parement brûlée

• **B994.9.2681.1**

Bibracte, intervention n°234

non conservé

Grès feldspathique à grains moyens,

Mesures (mm) : ép. externe : 101 ; corde : 217

Commentaires : MSZ.95.3

• **B994.9.2682.2**

Bibracte, intervention n°234

conservé

Grès vacuolaire à grains grossiers,

Ciment blanc (pour les grès) : oui

Mesures (mm) : ép. externe : 122 ; ép. interne : 111 ; L.

côté interne : 171 ; l. côté interne : 197 ; flèche : 152 ;

corde : 212 ; rayon réel : 193 ; diamètre : 386

• **B994.9.2695.1**

Bibracte, intervention n°234

conservé

Grès feldspathique à grains hétérométriques, Quart de colonne

Mesures (mm) : ép. externe : 88 ; ép. interne : 68 ; L. côté

interne : 164 ; l. côté interne : 203 ; flèche : 173 ; corde :

212 ; rayon réel : 188 ; diamètre : 376

• **B994.9.sans numéro**

Bibracte, intervention n°234

conservé

Grès feldspathique à grains hétérométriques,

Mesures (mm) : ép. externe : 107 ; ép. interne : 107 ; L.

côté interne : 162 ; l. côté interne : 184 ; flèche : 153 ;

corde : 157 ; rayon réel : 201 ; diamètre : 402

• **B994.10.117.**

Bibracte,

non conservé

Grès feldspathique à grains moyens,

Mesures (mm) : ép. externe : 112 ; ép. interne : 93

• **B994.10.1172.**

Bibracte,

non conservé

Grès feldspathique à grains grossiers, Quart de colonne

Muscovite (pour les grès) : oui

Mesures (mm) : ép. externe : 97 ; l. côté interne : 169

• **B994.10.1172.**

Bibracte,

non conservé

Granite rose à deux micas,

Mesures (mm) : ép. externe : 72

Commentaires : brûlé

• **B994.10.1173.**

Bibracte,
non conservé
Granite rose à deux micas,
Mesures (mm) : ép. externe : 105 ; ép. interne : 105

• **B994.10.1264.**

Bibracte, intervention n°238
conservé
Granite rose à deux micas à grains fins, Quart de colonne
Mesures (mm) : ép. externe : 116 ; ép. interne : 101 ; L.
côté interne : 217 ; rayon réel : 200 ; diamètre : 400

• **B994.10.1283.2**

Bibracte, intervention n°238
non conservé
Granite rose à deux micas à grains grossiers (faciès saumon),
Mesures (mm) : ép. externe : 90 ; ép. interne : 87 ; L. côté interne : 199

• **B994.10.1283.**

Bibracte, intervention n°238
conservé
Grès feldspathique à grains moyens,
Mesures (mm) : ép. externe : 102

• **B994.10.1284.**

Bibracte, intervention n°238
non conservé
Grès feldspathique à grains grossiers,
Mesures (mm) : ép. externe : 121
Commentaires : partiellement brûlé

• **B994.10.1284.**

Bibracte, intervention n°238
non conservé
Grès feldspathique à grains moyens,
Mesures (mm) : ép. externe : 114 ; ép. interne : 114 ; L.
côté interne : 153 ; l. côté interne : 156 ; corde : 170

• **B994.10.1284.**

Bibracte, intervention n°238
non conservé
Granite rose à deux micas,
Mesures (mm) : ép. externe : 130

• **B994.10.1309.**

Bibracte, intervention n°238
non conservé
Granite rose à deux micas à grains fins,
Mesures (mm) : ép. externe : 178 ; corde : 198

• **B994.10.1315.**

Bibracte, intervention n°238

conservé

Grès feldspathique à grains grossiers, Quart de colonne
Mesures (mm) : ép. externe : 112 ; ép. interne : 103 ; L.
côté interne : 150 ; l. côté interne : 231 ; flèche : 160 ;
corde : 236 ; rayon réel : 204 ; diamètre : 408
Commentaires : une face de joint et face d'attente ou de pose brûlées

• **B994.10.1463.**

Bibracte, intervention n°238
conservé
Grès feldspathique à grains grossiers, Quart de colonne
Muscovite (pour les grès) : oui
Mesures (mm) : ép. externe : 111 ; flèche : 169 ; rayon réel : 296 ; diamètre : 592

• **B994.10.1465.**

Bibracte, intervention n°238
non conservé
Grès feldspathique à grains grossiers,
Muscovite (pour les grès) : oui
Mesures (mm) : ép. interne : 116

• **B994.10.1465.**

Bibracte, intervention n°238
conservé
Grès vacuolaire à grains grossiers,
Mesures (mm) : ép. externe : 134
Commentaires : brûlé

• **B994.10.1465.**

Bibracte, intervention n°238
non conservé
Granite rose à deux micas,
Mesures (mm) : ép. externe : 116

• **B994.10.1471.**

Bibracte, intervention n°238
non conservé
Grès feldspathique à grains grossiers,
Muscovite (pour les grès) : oui
Mesures (mm) : ép. externe : 77

• **B994.10.1476.**

Bibracte, intervention n°238
référentiel lithologique
Grès feldspathique à grains grossiers,
Muscovite (pour les grès) : oui

• **B994.10.1519.**

Bibracte, intervention n°238
conservé
Grès feldspathique à grains grossiers,
Muscovite (pour les grès) : oui
Mesures (mm) : ép. externe : 103 ; flèche : 206 ; corde :

251 ; rayon réel : 297 ; diamètre : 594

• **B994.21.1.40**

*Bibracte, intervention n°283
conservé*

*Granite rose à deux micas (faciès clair),
Mesures (mm) : ép. externe : 139 ; corde : 184 ; rayon
réel : 210 ; diamètre : 420*

• **B994.21.1.43**

*Bibracte, intervention n°283
non conservé*

*Grès feldspathique à grains grossiers,
Mesures (mm) : ép. externe : 121 ; ép. interne : 128 ; L.
côté interne : 222 ; l. côté interne : 234 ; corde : 220
Commentaires : une pointe brûlée*

• **B994.21.1.**

*Bibracte, intervention n°283
non conservé*

*Grès feldspathique à grains grossiers,
Muscovite (pour les grès) : oui
Mesures (mm) : ép. interne : 87 ; diamètre :*

• **B994.21.1.**

*Bibracte, intervention n°283
référentiel lithologique*

*Grès feldspathique à grains grossiers, Triangle
Muscovite (pour les grès) : oui
Mesures (mm) : ép. externe : 118 ; ép. interne : 87 ; L.
côté interne : 249*

• **B994.21.1.**

*Bibracte, intervention n°283
non conservé*

*Grès feldspathique à grains grossiers,
Mesures (mm) : ép. externe : 112 ; ép. interne : 101 ; L.
côté interne : 200 ; l. côté interne : 202 ; corde : 205*

• **B994.21.1.**

*Bibracte, intervention n°283
conservé*

*Grès feldspathique à grains moyens, Triangle
Mesures (mm) : ép. externe : 109 ; ép. interne : 72 ; L.
côté interne : 222 ; l. côté interne : 231 ; corde : 214*

• **B994.21.1.**

*Bibracte, intervention n°283
conservé*

*Grès feldspathique à grains grossiers, Triangle
Mesures (mm) : ép. externe : 108 ; ép. interne : 90 ; L.
côté interne : 221 ; l. côté interne : 222 ; corde : 210*

• **B994.21.1.**

Bibracte, intervention n°283

non conservé

*Grès feldspathique à grains grossiers,
Mesures (mm) : ép. externe : 117 ; ép. interne : 102 ; L.
côté interne : 170 ; l. côté interne : 193 ; corde : 207*

• **B994.21.1.**

*Bibracte, intervention n°283
conservé*

*Grès feldspathique à grains hétérométriques, Triangle
Mesures (mm) : ép. externe : 131 ; ép. interne : 122 ; L.
côté interne : 217 ; l. côté interne : 243 ; corde : 225*

• **B994.21.1.**

*Bibracte, intervention n°283
conservé*

*Grès feldspathique à grains grossiers,
Mesures (mm) : ép. externe : 111 ; ép. interne : 102 ; L.
côté interne : 212 ; l. côté interne : 221 ; corde : 223*

• **B995.9.3301.3**

*Bibracte, intervention n°265
conservé*

*Grès vacuolaire à grains grossiers, Triangle
Barytine (pour les grès) : oui ; Ciment blanc (pour les
grès) : oui
Mesures (mm) : ép. externe : 118 ; ép. interne : 102 ; L.
côté interne : 178 ; l. côté interne : 194 ; corde : 172
Commentaires : une face de joint brûlée*

• **B995.9.3307.1**

*Bibracte, intervention n°265
non conservé*

*Granite rose à deux micas à grains grossiers (faciès clair),
Mesures (mm) : ép. externe : 108
Commentaires : MSZ.95*

• **B995.9.3309.2**

*Bibracte, intervention n°265
non conservé*

*Grès feldspathique à grains moyens,
Mesures (mm) : ép. externe : 116
Commentaires : MSZ.95.4*

• **B995.9.3309.**

*Bibracte, intervention n°265
conservé*

*Grès vacuolaire à grains grossiers,
Barytine (pour les grès) : oui ; Ciment blanc (pour les
grès) : oui
Mesures (mm) : ép. externe : 101 ; ép. interne : 84 ; L.
côté interne : 218 ; l. côté interne : 226 ; flèche : 208 ;
corde : 198 ; rayon réel : 243 ; diamètre : 486
Commentaires : MSZ.95.2*

• **B995.9.3320.3**

*Bibracte, intervention n°265
conservé*

*granite blanc (faciès intermédiaire), Quart de colonne
Mesures (mm) : ép. externe : 104 ; ép. interne : 93 ; L.
côté interne : 197 ; l. côté interne : 228 ; flèche : 195 ;
corde : 268 ; rayon réel : 265 ; diamètre : 530*

• **B995.9.3320.**

*Bibracte, intervention n°265
conservé*

*Grès feldspathique à grains hétérométriques, Quart de
colonne
Mesures (mm) : ép. externe : 122 ; L. côté interne : 162 ; l.
côté interne : 211 ; flèche : 151 ; corde : 244 ; rayon réel :
240 ; diamètre : 480
Commentaires : MSZ.95.10*

• **B995.9.3330.**

*Bibracte, intervention n°265
non conservé*

*Grès feldspathique à grains hétérométriques,
Mesures (mm) : ép. externe : 97 ; ép. interne : 93 ; L. côté
interne : 236
Commentaires : face de parement brûlée ; MSZ.95.7*

• **B995.9.3349.4**

*Bibracte, intervention n°265
conservé*

*Grès feldspathique à grains moyens,
Mesures (mm) : ép. externe : 97 ; ép. interne : 93 ; L. côté
interne : 216 ; l. côté interne : 218 ; flèche : 194 ; corde :
228 ; rayon réel : 231 ; diamètre : 462
Commentaires : face de parement et une face d'attente
ou de pose brûlées ; MSZ.95.9 ; litages*

• **B995.9.3349.**

*Bibracte, intervention n°265
non conservé*

*Grès feldspathique à grains grossiers,
Mesures (mm) : ép. externe : 85
Commentaires : MSZ.95*

• **B995.9.3349.**

*Bibracte, intervention n°265
non conservé*

*Grès feldspathique à grains moyens,
Mesures (mm) : L. côté interne : 194
Commentaires : MSZ.95*

• **B995.9.3360.1**

*Bibracte, intervention n°265
conservé*

*Grès feldspathique à grains moyens,
Mesures (mm) : ép. externe : 132 ; ép. interne : 119 ; L.
côté interne : 228 ; l. côté interne : 231 ; flèche : 225 ;*

*corde : 221 ; rayon réel : 206 ; diamètre : 412
Commentaires : MSZ.95.1*

• **B995.9.3360.**

*Bibracte, intervention n°265
conservé*

*Grès feldspathique à grains grossiers, Triangle
Mesures (mm) : ép. externe : 120 ; ép. interne : 104 ; L.
côté interne : 224
Commentaires : une face de joint brûlée*

• **B995.9.3367.1**

*Bibracte, intervention n°265
non conservé*

*Grès vacuolaire à grains hétérométriques,
Barytine (pour les grès) : oui ; Ciment blanc (pour les
grès) : oui
Mesures (mm) : ép. externe : 115 ; corde : 218
Commentaires : MSZ.95.6*

• **B995.9.3367.2**

*Bibracte, intervention n°265
non conservé*

*Grès feldspathique à grains grossiers, Quart de colonne
Mesures (mm) : ép. externe : 95 ; ép. interne : 83 ; L. côté
interne : 154 ; l. côté interne : 183 ; corde : 231*

• **B995.9.3367.**

*Bibracte, intervention n°265
conservé*

*Grès feldspathique à grains grossiers,
Muscovite (pour les grès) : oui
Mesures (mm) : ép. externe : 103 ; ép. interne : 101 ; L.
côté interne : 162 ; l. côté interne : 181 ; flèche : 159 ;
corde : 218 ; rayon réel : 205 ; diamètre : 410
Commentaires : MSZ*

• **B995.9.3367.**

*Bibracte, intervention n°265
conservé*

*Grès vacuolaire à grains hétérométriques,
Barytine (pour les grès) : oui ; Ciment blanc (pour les
grès) : oui
Mesures (mm) : ép. externe : 121 ; ép. interne : 114 ; L.
côté interne : 202 ; l. côté interne : 202 ; flèche : 197 ;
corde : 217 ; rayon réel : 201 ; diamètre : 402
Commentaires : légèrement brûlé ; MSZ.95*

• **B995.9.3627.2**

*Bibracte, intervention n°265
conservé*

*Grès feldspathique à grains hétérométriques, Quart de
colonne
Mesures (mm) : ép. externe : 125 ; ép. interne : 121 ; L.
côté interne : 176 ; l. côté interne : 218 ; flèche : 188 ;*

corde : 254 ; rayon réel : 235 ; diamètre : 470

Commentaires : traces d'outils ; un angle brûlé ; mortier de chaux sur une face d'attente ou de pose

• **B995.9.3653.**

Bibracte, intervention n°265

non conservé

Grès feldspathique à grains hétérométriques,

Mesures (mm) : ép. externe : 118 ; corde : 247

Commentaires : broché ; une face d'attente ou de pose brûlée ; MSZ.95

• **B995.9.sans numéro**

Bibracte, intervention n°265

conservé

Granite rose à deux micas à grains grossiers (faciès saumon), Quart de colonne

Mesures (mm) : ép. externe : 177 ; ép. interne : 134 ; L.

côté interne : 227 ; l. côté interne : 246 ; flèche : 220 ;

corde : 344 ; rayon réel : 243 ; diamètre : 486

Commentaires : MSZ.95.13

• **B995.9.sans numéro**

Bibracte, intervention n°265

non conservé

Granite rose à deux micas à grains grossiers (faciès saumon),

Mesures (mm) : ép. externe : 143 ; corde : 289

Commentaires : MSZ

• **B995.10.2003.**

Bibracte, intervention n°269

conservé

Grès feldspathique à grains grossiers,

Muscovite (pour les grès) : oui

Mesures (mm) : ép. externe : 108 ; rayon réel : 192 ;

diamètre : 384

• **B995.10.2003.**

Bibracte, intervention n°269

conservé

Grès feldspathique à grains hétérométriques,

Mesures (mm) : ép. externe : 113 ; ép. interne : 113 ;

L. côté interne : 205 ; flèche : 191 ; rayon réel : 205 ;

diamètre : 410

Commentaires : traces d'outils en chevrons sur une face de joint

• **B995.10.2007.**

Bibracte, intervention n°269

conservé

Grès feldspathique à grains hétérométriques,

Mesures (mm) : ép. externe : 102 ; ép. interne : 89 ; l. côté

interne : 226 ; diamètre :

Commentaires : litages

• **B995.10.2034.**

Bibracte, intervention n°269

conservé

Grès feldspathique à grains hétérométriques,

Mesures (mm) : ép. externe : 122 ; corde : 191 ; rayon

réel : 245 ; diamètre : 490

• **B995.10.2040.**

Bibracte, intervention n°269

conservé

Grès feldspathique à grains hétérométriques, Triangle

Mesures (mm) : ép. externe : 107 ; ép. interne : 100 ; l.

côté interne : 195

Commentaires : exemplaire quasi entier

• **B995.10.2040.**

Bibracte, intervention n°269

non conservé

Granite rose à deux micas, Quart de colonne

Mesures (mm) : ép. externe : 87 ; corde : 233

• **B995.21.1.13**

Bibracte, intervention n°283

non conservé

Granite rose à deux micas,

Mesures (mm) : ép. externe : 93

• **B995.21.1.13**

Bibracte, intervention n°283

conservé

Grès feldspathique à grains grossiers, Quart de colonne

Muscovite (pour les grès) : oui

Mesures (mm) : ép. externe : 122 ; L. côté interne : 148 ;

corde : 172 ; rayon réel : 211 ; diamètre : 422

Commentaires : brûlé sur toutes ses faces

• **B995.21.1.14**

Bibracte, intervention n°283

conservé

Granite gris, Quart de colonne

Mesures (mm) : ép. externe : 108 ; ép. interne : 72 ; L.

côté interne : 191 ; l. côté interne : 192 ; flèche : 182 ;

corde : 206 ; rayon réel : 241 ; diamètre : 482

• **B995.21.1.16**

Bibracte, intervention n°283

conservé

Grès feldspathique à grains grossiers,

Mesures (mm) : ép. externe : 119 ; ép. interne : 108 ; L.

côté interne : 168 ; l. côté interne : 182 ; flèche : 159 ;

corde : 189 ; rayon réel : 181 ; diamètre : 362

• **B995.21.1.17**

Bibracte, intervention n°283

conservé

Grès feldspathique à grains hétérométriques, Quart de colonne

Mesures (mm) : ép. externe : 114 ; ép. interne : 96 ; L. côté interne : 184 ; l. côté interne : 208 ; flèche : 178 ; corde : 236 ; rayon réel : 237 ; diamètre : 474

• **B995.21.1.18**

Bibracte, intervention n°283

conservé

Granite rose à deux micas (faciès clair),

Mesures (mm) : ép. externe : 102 ; ép. interne : 81 ; L. côté interne : 192 ; l. côté interne : 193 ; flèche : 173 ; corde : 187 ; rayon réel : 196 ; diamètre : 392

• **B995.21.1.19**

Bibracte, intervention n°283

conservé

Granite rose à deux micas (faciès clair), Quart de colonne

Mesures (mm) : ép. externe : 121 ; ép. interne : 107 ; L. côté interne : 168 ; l. côté interne : 191 ; corde : 259 ; rayon réel : 235 ; diamètre : 470

• **B995.21.1.21**

Bibracte, intervention n°283

conservé

Granite rose à deux micas (faciès saumon),

Mesures (mm) : ép. externe : 103 ; corde : 201 ; rayon réel : 212 ; diamètre : 424

• **B995.21.1.22**

Bibracte, intervention n°283

conservé

Granite rose à deux micas, Quart de colonne

Mesures (mm) : ép. externe : 74 ; ép. interne : 60 ; L. côté interne : 183 ; l. côté interne : 246 ; flèche : 196 ; corde : 265 ; rayon réel : 209 ; diamètre : 418

• **B995.21.1.24**

Bibracte, intervention n°283

conservé

Granite rose à deux micas (faciès saumon), Quart de colonne

Mesures (mm) : ép. externe : 157 ; ép. interne : 145 ; L. côté interne : 235 ; l. côté interne : 244 ; flèche : 209 ; corde : 301 ; rayon réel : 264 ; diamètre : 528

• **B995.21.1.25**

Bibracte, intervention n°283

conservé

Granite rose à deux micas (faciès saumon), Quart de colonne

Mesures (mm) : ép. externe : 176 ; corde : 216 ; rayon réel : 226 ; diamètre : 452

• **B995.21.1.26**

Bibracte, intervention n°283

non conservé

Granite rose à deux micas,

Mesures (mm) : ép. externe : 91 ; corde : 231

• **B995.21.1.27**

Bibracte, intervention n°283

conservé

Granite rose à deux micas (faciès clair),

Mesures (mm) : ép. externe : 112 ; ép. interne : 64 ; L. côté interne : 236 ; l. côté interne : 241 ; flèche : 239 ; corde : 233 ; rayon réel : 221 ; diamètre : 442

• **B995.21.1.28**

Bibracte, intervention n°283

conservé

Granite rose à deux micas,

Mesures (mm) : ép. externe : 103 ; ép. interne : 94 ; L. côté interne : 191 ; l. côté interne : 198 ; corde : 205
Commentaires : face d'attente ou de pose brûlée

• **B995.21.1.29**

Bibracte, intervention n°283

conservé

Granite rose à deux micas (faciès clair),

Mesures (mm) : ép. externe : 98 ; ép. interne : 81 ; L. côté interne : 204

• **B995.21.1.30**

Bibracte, intervention n°283

non conservé

Granite rose à deux micas (faciès clair),

Mesures (mm) : ép. externe : 130

• **B995.21.1.31**

Bibracte, intervention n°283

non conservé

Granite rose à deux micas,

Mesures (mm) : ép. externe : 112 ; corde : 193

• **B995.21.1.32**

Bibracte, intervention n°283

conservé

Granite rose à deux micas (faciès clair),

Mesures (mm) : ép. externe : 87 ; ép. interne : 78 ; L. côté interne : 182 ; l. côté interne : 203 ; flèche : 177 ; corde : 210 ; rayon réel : 163 ; diamètre : 326
Commentaires : exemplaire entier

• **B995.21.1.33**

Bibracte, intervention n°283

conservé

Granite rose à deux micas (faciès clair),

Mesures (mm) : ép. externe : 82 ; corde : 157 ; rayon

réel : 157 ; diamètre : 314

• **B995.21.1.34**

Bibracte, intervention n°283

non conservé

Granite rose à deux micas (faciès clair),

Mesures (mm) : ép. externe : 114 ; ép. interne : 114 ; L. côté interne : 154 ; l. côté interne : 167 ; corde : 151

• **B995.21.1.35**

Bibracte, intervention n°283

conservé

Grès feldspathique à grains grossiers,

Mesures (mm) : ép. externe : 142 ; ép. interne : 142 ; L. côté interne : 221 ; l. côté interne : 227 ; flèche : 200 ; corde : 220 ; rayon réel : 204 ; diamètre : 408

• **B995.21.1.36**

Bibracte, intervention n°283

non conservé

Grès feldspathique à grains grossiers,

Muscovite (pour les grès) : oui

Mesures (mm) : ép. externe : 102

• **B995.21.1.37**

Bibracte, intervention n°283

non conservé

Granite rose à deux micas (faciès clair),

Mesures (mm) : ép. externe : 114 ; L. côté interne : 199 ; l. côté interne : 204 ; corde : 181

• **B995.21.1.38**

Bibracte, intervention n°283

non conservé

Granite rose à deux micas,

Mesures (mm) : ép. externe : 72

• **B995.21.1.39**

Bibracte, intervention n°283

conservé

Granite rose à deux micas (faciès clair), Quart de colonne

Mesures (mm) : ép. externe : 88 ; ép. interne : 71 ; L. côté interne : 161 ; l. côté interne : 179 ; flèche : 160 ; corde : 210 ; rayon réel : 181 ; diamètre : 362

• **B995.21.1.42**

Bibracte, intervention n°283

conservé

Granite rouge,

Mesures (mm) : ép. externe : 97 ; ép. interne : 94 ; L. côté interne : 153 ; l. côté interne : 174 ; flèche : 147 ; corde : 168 ; rayon réel : 148 ; diamètre : 296

• **B995.21.1.44**

Bibracte, intervention n°283

conservé

Grès feldspathique à grains hétérométriques,

Mesures (mm) : ép. externe : 105 ; ép. interne : 104 ; L. côté interne : 225 ; l. côté interne : 238 ; flèche : 213 ; corde : 228 ; rayon réel : 243 ; diamètre : 486

• **B995.21.1.45**

Bibracte, intervention n°283

conservé

Granite rose à deux micas (faciès clair),

Mesures (mm) : ép. externe : 93 ; ép. interne : 93 ; L. côté interne : 198 ; l. côté interne : 207 ; flèche : 184 ; corde : 217 ; rayon réel : 216 ; diamètre : 432

• **B995.21.1.46**

Bibracte, intervention n°283

conservé

Grès vacuolaire à grains grossiers,

Mesures (mm) : ép. externe : 117 ; ép. interne : 91 ; L. côté interne : 163 ; l. côté interne : 180 ; flèche : 157 ; corde : 157 ; rayon réel : 153 ; diamètre : 306
Commentaires : légèrement brûlé

• **B995.21.1.49**

Bibracte, intervention n°283

conservé

Grès feldspathique à grains moyens, Triangle

Mesures (mm) : ép. externe : 86 ; ép. interne : 79 ; L. côté interne : 162 ; l. côté interne : 169 ; corde : 151
Commentaires : une face de joint légèrement brûlée

• **B995.21.1.50**

Bibracte, intervention n°283

non conservé

Grès feldspathique à grains grossiers,

Muscovite (pour les grès) : oui

Mesures (mm) : ép. externe : 130 ; L. côté interne : 201 ; l. côté interne : 237 ; corde : 249

• **B995.21.1.51**

Bibracte, intervention n°283

conservé

Grès feldspathique à grains grossiers, Quart de colonne

Muscovite (pour les grès) : oui

Mesures (mm) : ép. externe : 127 ; flèche : 186 ; corde : 261 ; rayon réel : 259 ; diamètre : 518

• **B995.21.1.52**

Bibracte, intervention n°283

conservé

Grès vacuolaire à grains grossiers,

Ciment blanc (pour les grès) : oui

Mesures (mm) : ép. externe : 119 ; ép. interne : 89 ; L. côté interne : 222 ; l. côté interne : 224 ; flèche : 210 ; corde : 210 ; rayon réel : 255 ; diamètre : 510

• **B995.21.1.53**

*Bibracte, intervention n°283
conservé*

*Grès feldspathique à grains hétérométriques,
Mesures (mm) : ép. externe : 113 ; ép. interne : 92 ; L.
côté interne : 198
Commentaires : litage fruste ; traces d'outils*

• **B995.21.1.54**

*Bibracte, intervention n°283
conservé*

*Grès feldspathique à grains moyens,
Mesures (mm) : ép. externe : 112 ; ép. interne : 98 ; L.
côté interne : 222 ; l. côté interne : 228 ; flèche : 206 ;
corde : 222 ; rayon réel : 271 ; diamètre : 542*

• **B995.21.1.55**

*Bibracte, intervention n°283
conservé*

*Granite rose à deux micas (faciès clair),
Mesures (mm) : ép. externe : 106 ; ép. interne : 91 ; L.
côté interne : 151 ; l. côté interne : 173 ; flèche : 142 ;
corde : 169 ; rayon réel : 184 ; diamètre : 368*

• **B995.21.1.56**

*Bibracte, intervention n°283
conservé*

*Granite rose à deux micas (faciès clair), Triangle
Mesures (mm) : ép. externe : 154 ; ép. interne : 136 ; L.
côté interne : 205 ; l. côté interne : 214 ; corde : 186*

• **B995.21.1.56**

*Bibracte, intervention n°283
non conservé*

*Grès feldspathique à grains hétérométriques,
Mesures (mm) : L. côté interne : 202 ; l. côté interne :
206 ; corde : 214
Commentaires : cassé dans le sens de la longueur*

• **B995.21.1.57**

*Bibracte, intervention n°283
conservé*

*Granite rose à deux micas (faciès clair),
Mesures (mm) : ép. externe : 92 ; ép. interne : 84 ; L. côté
interne : 216 ; l. côté interne : 216 ; corde : 229*

• **B995.21.1.58**

*Bibracte, intervention n°283
conservé*

*Grès feldspathique à grains grossiers,
Muscovite (pour les grès) : oui
Mesures (mm) : ép. externe : 158 ; ép. interne : 149 ;
L. côté interne : 187 ; l. côté interne : 211 ; corde : 227 ;
rayon réel : 204 ; diamètre : 408*

Commentaires : pointe plate (74 mm)

• **B995.21.1.59**

*Bibracte, intervention n°283
non conservé*

*Grès feldspathique à grains moyens,
Commentaires : aucune mesure possible ; sixième de
colonne*

• **B995.21.1.61**

*Bibracte, intervention n°283
conservé*

*Granite rose à deux micas (faciès saumon), Quart de
colonne
Mesures (mm) : ép. externe : 131 ; ép. interne : 117 ; L.
côté interne : 211 ; l. côté interne : 251 ; flèche : 207 ;
corde : 264 ; rayon réel : 282 ; diamètre : 562*

• **B995.21.1.61**

*Bibracte, intervention n°283
non conservé*

*Grès feldspathique à grains grossiers,
Mesures (mm) : ép. externe : 128 ; ép. interne : 103 ; L.
côté interne : 186 ; l. côté interne : 226*

• **B995.21.1.62**

*Bibracte, intervention n°283
conservé*

*Grès vacuolaire à grains grossiers,
Mesures (mm) : ép. externe : 121 ; ép. interne : 91 ; L.
côté interne : 212 ; l. côté interne : 220 ; flèche : 201 ;
corde : 217 ; rayon réel : 219 ; diamètre : 438
Commentaires : élément qui a servi d'aiguiseur dans un
second temps*

• **B995.21.1.63**

*Bibracte, intervention n°283
conservé*

*Grès feldspathique à grains hétérométriques, Quart de
colonne
Mesures (mm) : ép. externe : 125 ; L. côté interne : 168 ; l.
côté interne : 202 ; flèche : 159 ; corde : 218 ; rayon réel :
242 ; diamètre : 484*

• **B995.21.1.64**

*Bibracte, intervention n°283
non conservé*

*Granite rose à deux micas,
Mesures (mm) : ép. externe : 143
Commentaires : riche en muscovite*

• **B995.21.1.65**

*Bibracte, intervention n°283
conservé*

Grès vacuolaire à grains grossiers et à éléments

conglomératiques, Quart de colonne

Mesures (mm) : ép. externe : 104 ; ép. interne : 87 ; L. côté interne : 147 ; l. côté interne : 194 ; flèche : 149 ; corde : 195 ; rayon réel : 156 ; diamètre : 312

• **B995.21.1.67**

Bibracte, intervention n°283 conservé

Grès feldspathique à grains moyens,

Mesures (mm) : ép. externe : 106 ; ép. interne : 101 ; L. côté interne : 154 ; l. côté interne : 176 ; flèche : 151 ; corde : 169 ; rayon réel : 158 ; diamètre : 319

• **B995.21.1.68**

Bibracte, intervention n°283 conservé

granite blanc (intermédiaire), Quart de colonne

Mesures (mm) : ép. externe : 121 ; ép. interne : 114 ; L. côté interne : 173 ; l. côté interne : 194 ; flèche : 138 ; corde : 240 ; rayon réel : 223 ; diamètre : 446

Commentaires : possède des caractéristiques du granite blanc, du Granite gris et du Granite rouge

• **B997.9.4301.1**

Bibracte, intervention n°407 conservé

Grès vacuolaire à grains grossiers,

Barytine (pour les grès) : oui ; Ciment blanc (pour les grès) : oui

Mesures (mm) : ép. externe : 106 ; ép. interne : 91 ; L. côté interne : 215 ; l. côté interne : 226 ; flèche : 208 ; corde : 201 ; rayon réel : 237 ; diamètre : 474

• **B997.9.4373.1**

Bibracte, intervention n°407 conservé

Grès feldspathique à grains hétérométriques,

Mesures (mm) : ép. externe : 124 ; ép. interne : 68 ; L. côté interne : 188 ; l. côté interne : 192 ; corde : 150 ; rayon réel : 176 ; diamètre : 352

• **B997.9.4414.**

Bibracte, intervention n°407 non conservé

Grès feldspathique à grains grossiers,

Muscovite (pour les grès) : oui

Mesures (mm) : ép. externe : 113 ; ép. interne : 105 ; L. côté interne : 194

• **B997.9.4414.**

Bibracte, intervention n°407 conservé

Grès feldspathique à grains moyens,

Mesures (mm) : ép. externe : 101 ; L. côté interne : 187 ; l. côté interne : 187 ; corde : 197 ; rayon réel : 268 ;

diamètre : 536

• **B998.9.5191.**

Bibracte, intervention n°438 conservé

Grès feldspathique à grains grossiers,

Mesures (mm) : ép. externe : 112 ; ép. interne : 112 ; L. côté interne : 243 ; l. côté interne : 244 ; flèche : 230 ; corde : 226 ; rayon réel : 286 ; diamètre : 572

• **B998.9.6003.4**

Bibracte, intervention n°443 conservé

Granite rose à deux micas à grains fins (faciès clair),

Mesures (mm) : ép. externe : 101 ; ép. interne : 96 ; L. côté interne : 157 ; l. côté interne : 168 ; corde : 165

• **B998.9.6003.5**

Bibracte, intervention n°443 conservé

Granite rose à deux micas à grains fins (faciès clair), Quart de colonne

Mesures (mm) : ép. externe : 96 ; ép. interne : 94 ; L. côté interne : 182 ; l. côté interne : 191 ; flèche : 162 ; corde : 214 ; rayon réel : 247 ; diamètre : 494

• **B998.9.6003.6**

Bibracte, intervention n°443 conservé

Granite rose à deux micas à grains grossiers (faciès clair), Quart de colonne

Mesures (mm) : ép. externe : 117 ; ép. interne : 102 ; L. côté interne : 170 ; l. côté interne : 182 ; flèche : 152 ; corde : 239 ; rayon réel : 214 ; diamètre : 428

• **B998.9.6003.7**

Bibracte, intervention n°443 non conservé

Grès feldspathique à grains grossiers, Quart de colonne

Mesures (mm) : ép. externe : 110 ; L. côté interne : 164
Commentaires : brûlé sur toutes ses faces

• **B998.9.6003.8**

Bibracte, intervention n°443 non conservé

Grès vacuolaire à grains grossiers,

Ciment blanc (pour les grès) : oui

Mesures (mm) : ép. externe : 122

• **B998.9.6003.9**

Bibracte, intervention n°443 non conservé

Grès feldspathique à grains grossiers,

Mesures (mm) : ép. externe : 111 ; corde : 218

• **B998.9.6003.10**

*Bibracte, intervention n°443
conservé*

*Grès vacuolaire à grains hétérométriques,
Ciment blanc (pour les grès) : oui*

*Mesures (mm) : ép. externe : 123 ; ép. interne : 100 ; L.
côté interne : 195 ; l. côté interne : 197 ; flèche : 181 ;
corde : 197 ; rayon réel : 264 ; diamètre : 528*

Commentaires : une face d'attente ou de pose brûlée

*Mesures (mm) : ép. externe : 112 ; ép. interne : 78 ; L.
côté interne : 202 ; l. côté interne : 205 ; flèche : 193 ;
corde : 188 ; rayon réel : 239 ; diamètre : 478*

• **B998.9.6101.3**

*Bibracte, intervention n°443
non conservé*

*Grès feldspathique à grains grossiers,
Mesures (mm) : ép. externe : 133 ; corde : 207*

• **B998.9.6003.11**

*Bibracte, intervention n°443
non conservé*

Grès vacuolaire à grains grossiers,

*Mesures (mm) : ép. externe : 112 ; ép. interne : 111 ; L.
côté interne : 201*

• **B998.9.6108.2**

*Bibracte, intervention n°443
non conservé*

*Grès feldspathique à grains moyens,
Mesures (mm) : ép. externe : 97 ; corde : 182
Commentaires : une face d'attente ou de pose brûlée*

• **B998.9.6003.12**

*Bibracte, intervention n°443
conservé*

*Grès vacuolaire à grains grossiers,
Ciment blanc (pour les grès) : oui*

*Mesures (mm) : ép. externe : 99 ; ép. interne : 93 ; L. côté
interne : 138 ; l. côté interne : 211 ; corde : 208*

• **B998.9.6115.4**

*Bibracte, intervention n°443
conservé*

*Grès feldspathique à grains moyens,
Mesures (mm) : ép. externe : 130 ; ép. interne : 108 ; L.
côté interne : 204 ; l. côté interne : 218 ; flèche : 195 ;
corde : 209 ; rayon réel : 231 ; diamètre : 462*

• **B998.9.6003.**

*Bibracte, intervention n°443
non conservé*

*Grès feldspathique à grains grossiers, Triangle
Muscovite (pour les grès) : oui*

Mesures (mm) : ép. externe : 112 ; corde : 231

• **B998.9.6127.2**

*Bibracte, intervention n°443
non conservé*

*Granite rose à deux micas à grains grossiers (faciès clair),
Mesures (mm) : ép. externe : 96 ; ép. interne : 80 ; L. côté
interne : 187*

• **B998.9.6064.1**

*Bibracte, intervention n°443
conservé*

*Grès vacuolaire à grains grossiers,
Barytine (pour les grès) : oui ; Ciment blanc (pour les
grès) : oui*

*Mesures (mm) : ép. externe : 128 ; ép. interne : 108 ; L.
côté interne : 201 ; l. côté interne : 212 ; corde : 202*

Commentaires : un angle brûlé

• **B998.9.6127.3**

*Bibracte, intervention n°443
conservé*

*Grès feldspathique à grains hétérométriques, Quart de
colonne*

*Mesures (mm) : ép. externe : 106 ; ép. interne : 89 ; L.
côté interne : 165 ; l. côté interne : 186 ; flèche : 171 ;
corde : 219 ; rayon réel : 191 ; diamètre : 382*

Commentaires : face de parement brûlée

• **B998.9.6064.2**

*Bibracte, intervention n°443
non conservé*

*Grès vacuolaire à grains grossiers, Quart de colonne
Ciment blanc (pour les grès) : oui*

*Mesures (mm) : ép. externe : 147 ; L. côté interne : 151 ; l.
côté interne : 177 ; corde : 222*

Commentaires : face de parement brûlée

• **B998.9.6127.4**

*Bibracte, intervention n°443
non conservé*

Grès feldspathique à grains hétérométriques,

*Mesures (mm) : ép. externe : 136 ; L. côté interne : 183 ; l.
côté interne : 193 ; corde : 212*

• **B998.9.6064.3**

*Bibracte, intervention n°443
conservé*

Grès feldspathique à grains moyens,

• **B998.9.6127.5**

*Bibracte, intervention n°443
conservé*

*Grès vacuolaire à grains hétérométriques, Quart de
colonne*

Ciment blanc (pour les grès) : oui

Mesures (mm) : ép. externe : 114 ; ép. interne : 114 ; L. côté interne : 149 ; l. côté interne : 175 ; flèche : 145 ; corde : 213 ; rayon réel : 188 ; diamètre : 376

• **B998.9.6127.6**

Bibracte, intervention n°443
conservé

Grès feldspathique à grains grossiers et à éléments conglomératiques, Quart de colonne
Muscovite (pour les grès) : oui

Mesures (mm) : ép. externe : 76 ; ép. interne : 68 ; L. côté interne : 138 ; l. côté interne : 156 ; flèche : 125 ; corde : 176 ; rayon réel : 197 ; diamètre : 394

• **B998.9.6187.**

Bibracte, intervention n°443
non conservé

Grès feldspathique à grains grossiers,
Mesures (mm) : ép. interne : 57

• **B999.9.5303.1**

Bibracte, intervention n°458
conservé

Grès feldspathique à grains grossiers et à éléments conglomératiques,
Mesures (mm) : ép. externe : 128 ; ép. interne : 81 ; L. côté interne : 225 ; l. côté interne : 231 ; flèche : 221 ; corde : 231 ; rayon réel : 273 ; diamètre : 546

• **B999.9.5303.3**

Bibracte, intervention n°458
conservé

Grès feldspathique à grains grossiers,
Muscovite (pour les grès) : oui
Mesures (mm) : ép. externe : 113 ; corde : 254 ; rayon réel : 231 ; diamètre : 462

• **B999.9.5303.4**

Bibracte, intervention n°458
non conservé

Grès feldspathique à grains hétérométriques,
Mesures (mm) : ép. externe : 112 ; ép. interne : 78 ; L. côté interne : 189 ; l. côté interne : 191 ; corde : 174
Commentaires : traces d'outils en chevrons

• **B999.9.5303.6**

Bibracte, intervention n°458
conservé

Granite rose à deux micas à grains grossiers (faciès saumon), Quart de colonne
Mesures (mm) : ép. externe : 134 ; ép. interne : 114 ; L. côté interne : 171 ; l. côté interne : 226 ; flèche : 176 ; corde : 251 ; rayon réel : 220 ; diamètre : 440

• **B999.9.5303.7**

Bibracte, intervention n°458
conservé

Grès feldspathique à grains hétérométriques,
Mesures (mm) : ép. externe : 121 ; ép. interne : 90 ; L. côté interne : 173 ; l. côté interne : 177 ; flèche : 171 ; corde : 205 ; rayon réel : 185 ; diamètre : 370
Commentaires : pièce de métal sur une face d'attente ou de pose

• **B999.9.5303.8**

Bibracte, intervention n°458
conservé

Grès feldspathique à grains grossiers,
Muscovite (pour les grès) : oui
Mesures (mm) : ép. externe : 106 ; ép. interne : 94 ; L. côté interne : 213 ; l. côté interne : 218 ; flèche : 202 ; corde : 222 ; rayon réel : 217 ; diamètre : 434

• **B999.9.5347.**

Bibracte, intervention n°458
conservé

Granite rose à deux micas à grains grossiers (faciès clair), Quart de colonne
Mesures (mm) : ép. externe : 102 ; ép. interne : 73 ; L. côté interne : 176 ; l. côté interne : 180 ; flèche : 167 ; corde : 231 ; rayon réel : 190 ; diamètre : 380

• **B999.9.5347.**

Bibracte, intervention n°458
conservé

Grès feldspathique à grains grossiers,
Mesures (mm) : ép. externe : 124 ; ép. interne : 83 ; L. côté interne : 232 ; l. côté interne : 238 ; flèche : 225 ; corde : 223 ; rayon réel : 306 ; diamètre : 612

• **B999.9.6300.**

Bibracte, intervention n°457
non conservé

Grès feldspathique à grains moyens,
Mesures (mm) : ép. externe : 108 ; corde : 197

• **B999.9.6300.**

Bibracte, intervention n°457
non conservé

Grès feldspathique à grains moyens,
Mesures (mm) : ép. externe : 92 ; ép. interne : 70 ; L. côté interne : 211

• **B999.9.6300.**

Bibracte, intervention n°457
non conservé

Granite rose à deux micas (faciès clair),
Mesures (mm) : ép. externe : 95

• **B999.9.6300.**

*Bibracte, intervention n°457
conservé*

*Granite rose à deux micas à grains grossiers (faciès clair),
Quart de colonne*

Mesures (mm) : ép. externe : 82 ; ép. interne : 59 ; L. côté interne : 177 ; l. côté interne : 198 ; flèche : 213 ; corde : 234 ; rayon réel : 426 ; diamètre : 852

• **B999.9.6300.**

*Bibracte, intervention n°457
conservé*

*Grès vacuolaire à grains grossiers, Quart de colonne
Barytine (pour les grès) : oui ; Ciment blanc (pour les grès) : oui*

Mesures (mm) : ép. externe : 139 ; ép. interne : 103 ; L. côté interne : 170 ; l. côté interne : 191 ; flèche : 157 ; corde : 217 ; rayon réel : 238 ; diamètre : 476

• **B999.9.6300.**

*Bibracte, intervention n°457
conservé*

*Grès feldspathique à grains grossiers,
Fluorine verte (pour les grès) : oui ;*

Mesures (mm) : ép. externe : 147 ; ép. interne : 121 ; L. côté interne : 192 ; l. côté interne : 197 ; flèche : 174 ; corde : 231 ; rayon réel : 206 ; diamètre : 412

• **B999.9.6300.**

*Bibracte, intervention n°457
non conservé*

Grès feldspathique à grains moyens,

Mesures (mm) : ép. externe : 128 ; ép. interne : 109 ; L. côté interne : 231

• **B999.9.6300.**

*Bibracte, intervention n°457
conservé*

Grès feldspathique à grains moyens,

Mesures (mm) : ép. externe : 92 ; ép. interne : 86 ; L. côté interne : 180 ; l. côté interne : 182 ; flèche : 164 ; corde : 182 ; rayon réel : 213 ; diamètre : 426
Commentaires : faces de joint arrondies

• **B999.9.6300.**

*Bibracte, intervention n°457
non conservé*

Grès feldspathique à grains grossiers,

Mesures (mm) : ép. externe : 102 ; corde : 190

• **B999.9.6300.**

*Bibracte, intervention n°457
conservé*

Grès feldspathique à grains grossiers, Quart de colonne

Muscovite (pour les grès) : oui

Mesures (mm) : ép. externe : 122 ; ép. interne : 92 ; L.

*côté interne : 154 ; l. côté interne : 192 ; flèche : 145 ;
corde : 216 ; rayon réel : 226 ; diamètre : 452*

• **B999.9.6334.2**

*Bibracte, intervention n°457
non conservé*

Grès feldspathique à grains grossiers,

Mesures (mm) : ép. externe : 136 ; ép. interne : 129 ; L. côté interne : 237

Commentaires : face de parement et une face de joint brûlées

• **B999.9.6334.**

*Bibracte, intervention n°457
non conservé*

Grès feldspathique à grains grossiers,

Muscovite (pour les grès) : oui

Mesures (mm) : ép. externe : 96

• **B999.9.6334.**

*Bibracte, intervention n°457
non conservé*

Grès feldspathique à grains grossiers,

Muscovite (pour les grès) : oui

Mesures (mm) : ép. externe : 110 ; ép. interne : 89 ; corde : 200

Commentaires : légèrement brûlé sur toutes ses faces

• **B999.9.6334.**

*Bibracte, intervention n°457
non conservé*

Grès feldspathique à grains moyens,

Mesures (mm) : ép. externe : 126 ; ép. interne : 101 ; L. côté interne : 198

Commentaires : traces d'outils

• **B999.9.6334.**

*Bibracte, intervention n°457
non conservé*

Grès feldspathique à grains hétérométriques,

Mesures (mm) : ép. externe : 142

• **B999.9.6334.**

*Bibracte, intervention n°457
non conservé*

Grès feldspathique à grains grossiers,

Mesures (mm) : ép. externe : 152 ; ép. interne : 126 ; L. côté interne : 256 ; l. côté interne : 260 ; corde : 247

Commentaires : litages frustes

• **B999.9.6334.**

*Bibracte, intervention n°457
non conservé*

*Grès feldspathique à grains grossiers et à éléments
conglomératiques,*

Mesures (mm) : ép. externe : 111

• **B999.9.6334.**

Bibracte, intervention n°457

non conservé

Grès vacuolaire à grains grossiers,

Ciment blanc (pour les grès) : oui

Mesures (mm) : ép. externe : 112 ; corde : 164

Commentaires : une face de joint brûlée

• **B999.9.6334.**

Bibracte, intervention n°457

conservé

Granite rose à deux micas à grains fins (faciès clair),

Triangle

Mesures (mm) : ép. externe : 92 ; ép. interne : 71 ; L. côté

interne : 223 ; l. côté interne : 245 ; corde : 208

• **B999.9.6334.**

Bibracte, intervention n°457

conservé

Grès vacuolaire à grains grossiers et à éléments

conglomératiques, Quart de colonne

Ciment blanc (pour les grès) : oui

Mesures (mm) : ép. externe : 103 ; ép. interne : 92 ; L.

côté interne : 183 ; l. côté interne : 189 ; flèche : 167 ;

corde : 188 ; rayon réel : 154 ; diamètre : 308

• **B999.9.6334.**

Bibracte, intervention n°457

conservé

Grès feldspathique à grains hétérométriques et à

éléments conglomératiques,

Ciment blanc (pour les grès) : oui

Mesures (mm) : ép. externe : 146 ; ép. interne : 101 ; L.

côté interne : 191 ; l. côté interne : 220 ; flèche : 179 ;

corde : 253 ; rayon réel : 312 ; diamètre : 624

• **B999.9.6334.**

Bibracte, intervention n°457

conservé

Grès feldspathique à grains moyens,

Mesures (mm) : ép. externe : 120 ; ép. interne : 86 ; L.

côté interne : 182 ; l. côté interne : 208 ; flèche : 185 ;

corde : 184 ; rayon réel : 172 ; diamètre : 344

Commentaires : une face d'attente ou de pose brûlée

• **B999.9.6334.**

Bibracte, intervention n°457

non conservé

Granite rose à deux micas à grains grossiers (faciès clair),

Mesures (mm) : ép. externe : 113 ; corde : 186

• **B999.9.6334.**

Bibracte, intervention n°457

non conservé

Grès feldspathique à grains hétérométriques,

Mesures (mm) : ép. externe : 135 ; ép. interne : 128 ; L.

côté interne : 164 ; l. côté interne : 173 ; corde : 194

Commentaires : mortier de chaux sur une des faces d'attente ou de pose ; retaillé

• **B999.9.6334.**

Bibracte, intervention n°457

non conservé

Granite rose à deux micas (grains fins et faciès saumon),

Mesures (mm) : ép. externe : 118 ; corde : 180

• **B999.9.6334.**

Bibracte, intervention n°457

non conservé

Granite rose à deux micas à grains grossiers (faciès clair),

Mesures (mm) : ép. externe : 98 ; ép. interne : 72 ; L. côté

interne : 173 ; l. côté interne : 178 ; corde : 170

• **B999.9.6334.**

Bibracte, intervention n°457

non conservé

Granite rose à deux micas à grains grossiers (faciès clair),

Mesures (mm) : ép. externe : 84

• **B999.9.6334.**

Bibracte, intervention n°457

non conservé

Grès feldspathique à grains grossiers,

Mesures (mm) : ép. externe : 118 ; ép. interne : 94 ; L.

côté interne : 208

• **B999.9.6334.**

Bibracte, intervention n°457

non conservé

Granite rose à deux micas à grains fins (faciès saumon),

Mesures (mm) : ép. externe : 83

• **B999.9.6334.**

Bibracte, intervention n°457

conservé

Granite rose à deux micas à grains grossiers (faciès clair),

Quart de colonne

Mesures (mm) : ép. externe : 100 ; ép. interne : 100 ; L.

côté interne : 152 ; l. côté interne : 177 ; flèche : 139 ;

corde : 233 ; rayon réel : 250 ; diamètre : 500

• **B999.9.6340.**

Bibracte, intervention n°457

référentiel lithologique

Grès vacuolaire à grains grossiers,

Barytine (pour les grès) : oui ; Ciment blanc (pour les

grès) : oui ; Galets mous (pour les grès) : oui

Mesures (mm) : ép. externe : 130

• **B999.9.6340.**

*Bibracte, intervention n°457
conservé*

*Grès vacuolaire à grains grossiers,
Barytine (pour les grès) : oui ; Ciment blanc (pour les
grès) : oui*

*Mesures (mm) : ép. externe : 121 ; ép. interne : 112 ; L.
côté interne : 157 ; l. côté interne : 157 ; flèche : 146 ;
corde : 172 ; rayon réel : 185 ; diamètre : 370*

*Commentaires : face de parement et une face d'attente
ou de pose brûlées*

• **B999.9.6340.**

*Bibracte, intervention n°457
conservé*

*Grès feldspathique à grains hétérométriques, Quart de
colonne*

*Mesures (mm) : ép. externe : 127 ; ép. interne : 101 ; L.
côté interne : 162 ; l. côté interne : 175 ; flèche : 140 ;
corde : 218 ; rayon réel : 201 ; diamètre : 402*

• **B999.9.6340.**

*Bibracte, intervention n°457
conservé*

Grès feldspathique à grains moyens, Quart de colonne

*Mesures (mm) : ép. externe : 146 ; ép. interne : 115 ; L.
côté interne : 173 ; l. côté interne : 184 ; flèche : 159 ;
corde : 224 ; rayon réel : 181 ; diamètre : 362*

*Commentaires : raté meule ? Trou rectangulaire
abandonné dû à zone plus dur de grès*

• **B999.9.6340.**

*Bibracte, intervention n°457
conservé*

Grès feldspathique à grains moyens, Quart de colonne

*Mesures (mm) : ép. externe : 104 ; ép. interne : 100 ; L.
côté interne : 174 ; l. côté interne : 187 ; flèche : 160 ;
corde : 242 ; rayon réel : 190 ; diamètre : 380*

*Commentaires : mortier de chaux sur face de parement et
une face d'attente ou de pose*

• **B999.9.6344.**

*Bibracte, intervention n°457
conservé*

Grès feldspathique à grains moyens, Quart de colonne

*Mesures (mm) : ép. externe : 111 ; ép. interne : 104 ; L.
côté interne : 162 ; l. côté interne : 166 ; flèche : 151 ;
corde : 216 ; rayon réel : 190 ; diamètre : 380*

• **B999.9.6348.**

*Bibracte, intervention n°457
non conservé*

*Grès feldspathique à grains grossiers,
Muscovite (pour les grès) : oui*

Mesures (mm) : ép. externe : 118 ; corde : 179

• **B999.9.6351.**

*Bibracte, intervention n°457
référentiel lithologique*

*Grès feldspathique à grains grossiers et à éléments
conglomératiques,*

*Barytine (pour les grès) : oui ; Ciment blanc (pour les
grès) : oui Galets mous (pour les grès) : oui*

Mesures (mm) : ép. externe : 85

• **B999.9.6388.**

*Bibracte, intervention n°457
conservé*

*Grès feldspathique à grains hétérométriques, Quart de
colonne*

*Mesures (mm) : ép. externe : 140 ; ép. interne : 113 ; L.
côté interne : 211 ; l. côté interne : 220 ; flèche : 195 ;
corde : 273 ; rayon réel : 222 ; diamètre : 444*

• **B999.9.6403.**

*Bibracte, intervention n°457
non conservé*

*Granite rose à deux micas à grains fins (faciès clair),
Quart de colonne*

*Mesures (mm) : ép. externe : 65 ; ép. interne : 61 ; L. côté
interne : 142 ; l. côté interne : 179 ; corde : 210*

• **B999.9.6408.**

*Bibracte, intervention n°457
conservé*

Grès feldspathique à grains moyens, Quart de colonne

*Mesures (mm) : ép. externe : 79 ; ép. interne : 63 ; L. côté
interne : 142 ; l. côté interne : 142 ; flèche : 131 ; corde :
184 ; rayon réel : 160 ; diamètre : 320*

• **B999.9.6412.**

*Bibracte, intervention n°457
conservé*

*Granite rose à deux micas à grains grossiers (faciès clair),
Quart de colonne*

*Mesures (mm) : ép. externe : 109 ; ép. interne : 107 ; L.
côté interne : 174 ; l. côté interne : 213 ; flèche : 153 ;
corde : 263 ; rayon réel : 284 ; diamètre : 568*

• **B999.9.6412.**

*Bibracte, intervention n°457
non conservé*

Grès feldspathique à grains moyens,

Mesures (mm) : ép. externe : 121 ; corde : 189

• **B999.9.6514.**

*Bibracte, intervention n°467
conservé*

Granite rose à deux micas à grains grossiers (faciès clair),

Quart de colonne

Mesures (mm) : ép. externe : 145 ; ép. interne : 120 ; L. côté interne : 201 ; l. côté interne : 226 ; corde : 294 ; rayon réel : 217 ; diamètre : 434

• **B999.9.sans numéro**

*Bibracte, intervention n°457
non conservé*

Grès feldspathique à grains grossiers,

Mesures (mm) : ép. externe : 121

Commentaires : traces de mortier de chaux

• **B2000.9.6807.**

*Bibracte, intervention n°490
non conservé*

Grès feldspathique à grains grossiers,

Mesures (mm) : ép. externe : 118 ; corde : 197

• **B2000.9.6812.**

*Bibracte, intervention n°490
non conservé*

Grès feldspathique à grains moyens, Quart de colonne

Mesures (mm) : ép. externe : 109 ; ép. interne : 93 ; L. côté interne : 178

• **B2000.9.6819.**

*Bibracte, intervention n°490
conservé*

Grès feldspathique à grains moyens,

Mesures (mm) : ép. externe : 124 ; ép. interne : 101 ; L. côté interne : 214 ; l. côté interne : 223 ; flèche : 195 ; corde : 205 ; rayon réel : 235 ; diamètre : 470

• **B2000.9.6821.**

*Bibracte, intervention n°490
référentiel lithologique*

Grès vacuolaire à grains grossiers,

Muscovite (pour les grès) : oui Barytine (pour les grès) : oui ; Ciment blanc (pour les grès) : oui

Mesures (mm) : ép. externe : 107

• **B2000.9.6821.**

*Bibracte, intervention n°490
non conservé*

Grès vacuolaire à grains grossiers et à éléments conglomératiques,

Ciment blanc (pour les grès) : oui

Mesures (mm) : ép. externe : 122 ; ép. interne : 92 ; L. côté interne : 236

• **B2000.9.6821.**

*Bibracte, intervention n°490
non conservé*

Grès feldspathique à grains moyens,

Mesures (mm) : ép. externe : 119

• **B2000.9.6821.**

*Bibracte, intervention n°490
non conservé*

Grès feldspathique à grains grossiers,

Muscovite (pour les grès) : oui

Mesures (mm) : ép. externe : 118

• **B2000.9.6821.**

*Bibracte, intervention n°490
référentiel lithologique*

Grès feldspathique à grains fins,

Mesures (mm) : ép. interne : 94

Commentaires : brûlé

• **B2000.9.6821.**

*Bibracte, intervention n°490
conservé*

Grès vacuolaire à grains grossiers,

Barytine (pour les grès) : oui ; Ciment blanc (pour les grès) : oui

Mesures (mm) : ép. externe : 109 ; corde : 195 ; rayon réel : 250 ; diamètre : 500

Commentaires : litages frustes (passées de Grès feldspathique à grains moyens)

• **B2000.9.6821.**

*Bibracte, intervention n°490
conservé*

Grès feldspathique à grains moyens,

Mesures (mm) : ép. externe : 134 ; ép. interne : 86 ; L.

côté interne : 211 ; l. côté interne : 216 ; flèche : 203 ;

corde : 208 ; rayon réel : 245 ; diamètre : 490

• **B2000.9.6834.**

*Bibracte, intervention n°490
conservé*

Grès feldspathique à grains moyens,

Mesures (mm) : ép. externe : 120

Commentaires : mortier de chaux sur faces d'attente et de pose

• **B2000.9.6838.**

*Bibracte, intervention n°490
non conservé*

Grès vacuolaire à grains grossiers,

Barytine (pour les grès) : oui ; Ciment blanc (pour les grès) : oui

Mesures (mm) : ép. interne : 99

• **B2000.9.6858.**

*Bibracte, intervention n°490
non conservé*

Grès feldspathique à grains grossiers,

Muscovite (pour les grès) : oui

Mesures (mm) : ép. externe : 129 ; corde : 193

• **B2000.9.6870.**

Bibracte, intervention n°490

non conservé

Grès feldspathique à grains grossiers, Quart de colonne

Mesures (mm) : ép. externe : 100 ; ép. interne : 98 ; L.

côté interne : 152 ; l. côté interne : 169 ; corde : 192

• **B2000.9.6870.**

Bibracte, intervention n°490

conservé

Grès feldspathique à grains moyens,

Mesures (mm) : ép. externe : 113 ; ép. interne : 72 ; L.

côté interne : 195 ; l. côté interne : 203 ; flèche : 183 ;

corde : 231 ; rayon réel : 228 ; diamètre : 456

• **B2000.9.6870.**

Bibracte, intervention n°490

conservé

Grès feldspathique à grains hétérométriques,

Mesures (mm) : ép. externe : 94 ; ép. interne : 87 ; L. côté

interne : 181 ; l. côté interne : 184 ; flèche : 171 ; corde :

178 ; rayon réel : 176 ; diamètre : 352

• **B2000.9.6870.**

Bibracte, intervention n°490

conservé

Grès feldspathique à grains hétérométriques,

Mesures (mm) : ép. externe : 103 ; ép. interne : 53 ; L.

côté interne : 177 ; l. côté interne : 178 ; flèche : 176 ;

corde : 204 ; rayon réel : 201 ; diamètre : 402

• **B2000.9.6870.**

Bibracte, intervention n°490

non conservé

Grès feldspathique à grains hétérométriques,

Mesures (mm) : ép. externe : 117 ; ép. interne : 122 ; L.

côté interne : 169 ; l. côté interne : 175 ; corde : 207

• **B2000.9.6870.**

Bibracte, intervention n°490

non conservé

Grès feldspathique à grains hétérométriques,

Mesures (mm) : ép. externe : 113 ; ép. interne : 83 ; L.

côté interne : 180 ; l. côté interne : 191 ; corde : 194

• **B2000.9.6870.**

Bibracte, intervention n°490

conservé

Grès feldspathique à grains grossiers,

Muscovite (pour les grès) : oui

Mesures (mm) : ép. externe : 104 ; ép. interne : 87 ; L.

côté interne : 218 ; l. côté interne : 233 ; flèche : 198 ;

corde : 264 ; rayon réel : 269 ; diamètre : 538

Commentaires : deux fragments qui se recollent

• **B2000.9.6870.**

Bibracte, intervention n°490

conservé

Grès feldspathique à grains hétérométriques,

Mesures (mm) : ép. externe : 116 ; ép. interne : 88 ; L.

côté interne : 199 ; l. côté interne : 211 ; flèche : 198 ;

corde : 238 ; rayon réel : 210 ; diamètre : 420

Commentaires : traces d'outils

• **B2000.9.6870.**

Bibracte, intervention n°490

conservé

Grès feldspathique à grains hétérométriques,

Mesures (mm) : ép. externe : 124 ; ép. interne : 73 ;

L. côté interne : 212 ; flèche : 185 ; rayon réel : 230 ;

diamètre : 460

Commentaires : mortier de chaux sur une face d'attente

ou de pose

• **B2000.9.6870.**

Bibracte, intervention n°490

conservé

Grès feldspathique à grains grossiers,

Mesures (mm) : ép. externe : 121 ; ép. interne : 97 ; L.

côté interne : 200 ; l. côté interne : 216 ; flèche : 192 ;

corde : 209 ; rayon réel : 213 ; diamètre : 426

• **B2000.9.6884.**

Bibracte, intervention n°490

non conservé

Grès feldspathique à grains hétérométriques,

Mesures (mm) : ép. externe : 87

Commentaires : un angle légèrement brûlé

• **B2000.9.6884.**

Bibracte, intervention n°490

non conservé

Grès feldspathique à grains moyens,

Mesures (mm) : ép. externe : 133 ; L. côté interne : 224 ; l.

côté interne : 225 ; corde : 185

Commentaires : brûlé ; litages frustes

• **B2000.9.6884.**

Bibracte, intervention n°490

conservé

Grès feldspathique à grains grossiers,

Mesures (mm) : ép. externe : 113 ; ép. interne : 96 ; L.

côté interne : 177 ; l. côté interne : 197 ; flèche : 170 ;

corde : 203 ; rayon réel : 197 ; diamètre : 394

Commentaires : mortier de chaux sur une face d'attente

ou de pose

• **B2000.9.6884.**

Bibracte, intervention n°490

conservé

Grès feldspathique à grains grossiers,

Mesures (mm) : ép. externe : 101 ; corde : 200

Commentaires : un angle brûlé

• **B2000.9.6884.**

Bibracte, intervention n°490

conservé

Grès feldspathique à grains hétérométriques,

Mesures (mm) : ép. externe : 121 ; L. côté interne : 203

Commentaires : mortier de chaux sur une face d'attente ou de pose

• **B2000.9.6884.**

Bibracte, intervention n°490

conservé

Grès feldspathique à grains grossiers,

Mesures (mm) : ép. externe : 113 ; ép. interne : 74 ; L.

côté interne : 208 ; l. côté interne : 212 ; flèche : 198 ;

corde : 210 ; rayon réel : 201 ; diamètre : 402

• **B2000.9.6884.**

Bibracte, intervention n°490

conservé

Grès feldspathique à grains moyens,

Mesures (mm) : ép. externe : 100 ; ép. interne : 100 ; L.

côté interne : 183 ; l. côté interne : 195 ; flèche : 170 ;

corde : 215 ; rayon réel : 264 ; diamètre : 528

Commentaires : traces d'outils ; mortier de chaux sur faces d'attente et de pose

• **B2000.9.6884.**

Bibracte, intervention n°490

conservé

Grès feldspathique à grains hétérométriques, Quart de colonne

Mesures (mm) : ép. externe : 105 ; ép. interne : 83 ; L.

côté interne : 178 ; l. côté interne : 219 ; flèche : 172 ;

corde : 229 ; rayon réel : 212 ; diamètre : 424

Commentaires : traces de mortier de chaux

• **B2000.9.6884.**

Bibracte, intervention n°490

conservé

Grès feldspathique à grains hétérométriques, Quart de colonne

Lithoclastes noirs (pour les grès) : oui

Mesures (mm) : ép. externe : 110 ; ép. interne : 100 ; L.

côté interne : 166 ; l. côté interne : 199 ; flèche : 168 ;

corde : 232 ; rayon réel : 198 ; diamètre : 396

Commentaires : mortier de chaux sur faces d'attente et de pose

• **B2000.9.6884.**

Bibracte, intervention n°490

conservé

Grès vacuolaire à grains hétérométriques,

Barytine (pour les grès) : oui ; Ciment blanc (pour les

grès) : oui Galets mous (pour les grès) : oui

Mesures (mm) : ép. externe : 112 ; ép. interne : 103 ; L.

côté interne : 196 ; l. côté interne : 213 ; flèche : 191 ;

corde : 222 ; rayon réel : 245 ; diamètre : 490

Commentaires : traces d'outils en chevrons ; mortier de chaux sur une face d'attente ou de pose

• **B2000.9.6884.**

Bibracte, intervention n°490

non conservé

Grès feldspathique à grains grossiers,

Mesures (mm) : ép. externe : 142

• **B2000.9.6884.**

Bibracte, intervention n°490

non conservé

Grès feldspathique à grains hétérométriques, Quart de colonne

Mesures (mm) : ép. externe : 118 ; ép. interne : 77 ; L.

côté interne : 154 ; l. côté interne : 168 ; corde : 187

Commentaires : traces d'outils

• **B2000.9.6884.**

Bibracte, intervention n°490

non conservé

Grès vacuolaire à grains grossiers,

Mesures (mm) : ép. externe : 113 ; ép. interne : 99 ; L.

côté interne : 193 ; l. côté interne : 205 ; corde : 214

• **B2000.9.6890.**

Bibracte, intervention n°490

conservé

Grès feldspathique à grains grossiers,

Mesures (mm) : ép. externe : 128 ; ép. interne : 98 ; L.

côté interne : 204 ; l. côté interne : 219 ; diamètre :

Commentaires : litages frustes

• **B2000.9.6890.**

Bibracte, intervention n°490

conservé

Grès vacuolaire à grains grossiers,

Barytine (pour les grès) : oui ; Ciment blanc (pour les

grès) : oui

Mesures (mm) : ép. externe : 108 ; ép. interne : 92 ; L.

côté interne : 208 ; l. côté interne : 210 ; flèche : 189 ;

corde : 202 ; rayon réel : 235 ; diamètre : 470

• **B2000.9.6984.**

Bibracte, intervention n°492

conservé

Grès feldspathique à grains moyens,

Mesures (mm) : ép. externe : 151 ; ép. interne : 123 ; L. côté interne : 205 ; l. côté interne : 217 ; flèche : 191 ; corde : 226 ; rayon réel : 205 ; diamètre : 410

• **B2000.9.7005.**

*Bibracte, intervention n°492
conservé*

*Grès feldspathique à grains grossiers,
Lithoclastes noirs (pour les grès) : oui ; ;
Mesures (mm) : ép. externe : 118 ; ép. interne : 90 ; L. côté interne : 229 ; l. côté interne : 235 ; flèche : 218 ;
corde : 258 ; rayon réel : 282 ; diamètre : 564
Commentaires : face de parement brûlée*

• **B2000.9.sans numéro**

*Bibracte, intervention n°492
non conservé*

*Grès feldspathique à grains moyens,
Lithoclastes noirs (pour les grès) : oui
Mesures (mm) : ép. externe : 109 ; ép. interne : 110 ; L. côté interne : 208 ; l. côté interne : 216 ; corde : 214*

• **B2000.9.sans numéro**

*Bibracte, intervention n°492
non conservé*

*Grès feldspathique à grains moyens,
Mesures (mm) : ép. externe : 102 ; corde : 219*

• **B2000.9.sans numéro**

*Bibracte, intervention n°492
non conservé*

*Grès feldspathique à grains moyens,
Mesures (mm) : ép. externe : 134 ; ép. interne : 137 ; L. côté interne : 151 ; l. côté interne : 159 ; corde : 186
Commentaires : face de parement brûlée*

• **B2000.9.sans numéro**

*Bibracte, intervention n°492
non conservé*

*Granite rose à deux micas (faciès saumon),
Mesures (mm) : ép. externe : 117 ; ép. interne : 98 ; L. côté interne : 225 ; l. côté interne : 232 ; corde : 272*

• **B2000.9.sans numéro**

*Bibracte, intervention n°492
non conservé*

*Granite rose à deux micas (faciès saumon),
Mesures (mm) : ép. externe : 86*

• **B2000.9.sans numéro**

*Bibracte, intervention n°492
non conservé*

*Granite rose à deux micas (faciès saumon),
Mesures (mm) : ép. externe : 77*

• **B2000.9.sans numéro**

*Bibracte, intervention n°492
non conservé*

*Granite rose à deux micas (faciès clair),
Mesures (mm) : ép. externe : 98 ; corde : 222*

• **B2000.9.sans numéro**

*Bibracte, intervention n°492
non conservé*

*Grès feldspathique à grains hétérométriques,
Mesures (mm) : ép. externe : 91 ; ép. interne : 87 ; L. côté interne : 163 ; l. côté interne : 178 ; corde : 151*

• **B2000.9.sans numéro**

*Bibracte, intervention n°492
non conservé*

*Grès feldspathique à grains hétérométriques, Quart de colonne
Mesures (mm) : ép. externe : 122 ; L. côté interne : 156 ; l. côté interne : 215 ; corde : 237
Commentaires : partiellement brûlé*

• **B2000.9.sans numéro**

*Bibracte, intervention n°492
non conservé*

*Granite rose à deux micas (faciès saumon), Quart de colonne
Mesures (mm) : ép. externe : 102 ; L. côté interne : 155 ; l. côté interne : 197 ; corde : 223
Commentaires : face de parement brûlée*

• **B2000.9.sans numéro**

*Bibracte, intervention n°492
non conservé*

*Granite rose à deux micas (faciès saumon),
Mesures (mm) : ép. externe : 112 ; corde : 243*

• **B2000.9.sans numéro**

*Bibracte, intervention n°492
non conservé*

*Grès feldspathique à grains grossiers,
Mesures (mm) : ép. externe : 104 ; ép. interne : 89 ; L. côté interne : 184 ; l. côté interne : 206 ; corde : 203*

• **B2000.9.sans numéro**

*Bibracte, intervention n°492
non conservé*

*Grès feldspathique à grains grossiers et à éléments conglomératiques,
Mesures (mm) : ép. externe : 128
Commentaires : retaillé ?*

• **B2000.9.sans numéro**

*Bibracte, intervention n°492
non conservé*

Granite rose à deux micas (faciès saumon),
Mesures (mm) : ép. externe : 78

• **B2000.9.sans numéro**

Bibracte, intervention n°492
conservé

Grès feldspathique à grains grossiers,
Muscovite (pour les grès) : oui
Lithoclastes noirs (pour les grès) : oui
Mesures (mm) : ép. externe : 107 ; ép. interne : 106 ; L. côté interne : 235 ; l. côté interne : 248 ; flèche : 224 ; corde : 241 ; rayon réel : 263 ; diamètre : 526

• **B2000.9.sans numéro**

Bibracte, intervention n°492
conservé

Grès vacuolaire à grains grossiers,
Ciment blanc (pour les grès) : oui
Mesures (mm) : ép. externe : 119 ; L. côté interne : 243 ; l. côté interne : 245 ; flèche : 226 ; corde : 239 ; rayon réel : 288 ; diamètre : 576

• **B2000.9.sans numéro**

Bibracte, intervention n°492
conservé

Grès feldspathique à grains grossiers,
Lithoclastes noirs (pour les grès) : oui
Mesures (mm) : ép. externe : 111 ; ép. interne : 98 ; L. côté interne : 196 ; l. côté interne : 199 ; flèche : 179 ; corde : 219 ; rayon réel : 252 ; diamètre : 504
Commentaires : un angle brûlé

• **B2000.9.sans numéro**

Bibracte, intervention n°492
conservé

Grès feldspathique à grains grossiers,
Mesures (mm) : ép. externe : 113 ; ép. interne : 101 ; L. côté interne : 210 ; l. côté interne : 213 ; flèche : 193 ; corde : 177 ; rayon réel : 146 ; diamètre : 292

• **B2000.9.sans numéro**

Bibracte, intervention n°492
conservé

Grès feldspathique à grains hétérométriques,
Ciment blanc (pour les grès) : oui
Mesures (mm) : ép. externe : 131 ; L. côté interne : 220 ; l. côté interne : 226 ; corde : 232 ; rayon réel : 252 ; diamètre : 504

• **B2000.9.sans numéro**

Bibracte, intervention n°492
non conservé

Grès vacuolaire à grains grossiers,
Barytine (pour les grès) : oui ; Ciment blanc (pour les grès) : oui

Mesures (mm) : ép. externe : 136 ; L. côté interne : 191

• **B2000.9.sans numéro**

Bibracte, intervention n°492
conservé

Granite rose à deux micas (faciès clair), Quart de colonne
Mesures (mm) : ép. externe : 107 ; ép. interne : 107 ; L. côté interne : 177 ; l. côté interne : 219 ; flèche : 166 ; corde : 253 ; rayon réel : 249 ; diamètre : 498

• **B2000.9.sans numéro**

Bibracte, intervention n°492
conservé

Grès feldspathique à grains grossiers,
Mesures (mm) : ép. externe : 97 ; ép. interne : 84 ; L. côté interne : 207 ; l. côté interne : 213 ; flèche : 196 ; corde : 204 ; rayon réel : 251 ; diamètre : 502

• **B2000.9.sans numéro**

Bibracte, intervention n°492
non conservé

Grès feldspathique à grains hétérométriques,
Mesures (mm) : ép. externe : 128 ; corde : 217

• **B2000.9.sans numéro**

Bibracte, intervention n°492
conservé

Grès feldspathique à grains grossiers,
Muscovite (pour les grès) : oui
Mesures (mm) : ép. externe : 136 ; ép. interne : 109 ; L. côté interne : 249 ; l. côté interne : 255 ; flèche : 228 ; corde : 268 ; rayon réel : 269 ; diamètre : 538

• **B2000.9.sans numéro**

Bibracte, intervention n°492
conservé

Grès feldspathique à grains hétérométriques,
Barytine (pour les grès) : oui ; Ciment blanc (pour les grès) : oui
Mesures (mm) : ép. externe : 121 ; ép. interne : 124 ; L. côté interne : 224 ; l. côté interne : 230 ; flèche : 208 ; corde : 214 ; rayon réel : 218 ; diamètre : 436

• **B2000.9.sans numéro**

Bibracte, intervention n°492
non conservé

Grès feldspathique à grains moyens,
Mesures (mm) : ép. externe : 122 ; ép. interne : 114 ; L. côté interne : 225 ; l. côté interne : 242 ; corde : 253

• **B2000.9.sans numéro**

Bibracte, intervention n°492
non conservé

Grès vacuolaire à grains grossiers et à éléments conglomératiques,

Ciment blanc (pour les grès) : oui
Mesures (mm) : ép. externe : 115 ; L. côté interne : 272

• **B2000.9.sans numéro**

Bibracte, intervention n°492
conservé
Grès feldspathique à grains grossiers,
Muscovite (pour les grès) : oui
Mesures (mm) : ép. externe : 108 ; ép. interne : 108 ; L. côté interne : 239 ; l. côté interne : 239 ; flèche : 221 ; corde : 245 ; rayon réel : 288 ; diamètre : 576

• **B2000.9.sans numéro**

Bibracte, intervention n°492
non conservé
Grès feldspathique à grains moyens,
Mesures (mm) : ép. externe : 112 ; ép. interne : 108 ; corde : 205

• **B2000.9.sans numéro**

Bibracte, intervention n°492
conservé
Grès feldspathique à grains moyens,
Mesures (mm) : ép. externe : 113 ; ép. interne : 103 ; L. côté interne : 247 ; l. côté interne : 253 ; flèche : 249 ; corde : 244 ; rayon réel : 213 ; diamètre : 426

• **B2000.9.sans numéro**

Bibracte, intervention n°492
non conservé
Grès feldspathique à grains moyens,
Mesures (mm) : ép. externe : 122 ; ép. interne : 91 ; L. côté interne : 236 ; l. côté interne : 236 ; corde : 276

• **B2000.9.sans numéro**

Bibracte, intervention n°492
conservé
Grès vacuolaire à grains grossiers,
Ciment blanc (pour les grès) : oui
Mesures (mm) : ép. externe : 128 ; ép. interne : 114 ; L. côté interne : 233 ; l. côté interne : 241 ; flèche : 218 ; corde : 251 ; rayon réel : 236 ; diamètre : 472

• **B2001.9.7200.**

Bibracte, intervention n°516
non conservé
Grès feldspathique à grains hétérométriques,
Mesures (mm) : ép. externe : 114

• **B2001.9.7205.**

Bibracte, intervention n°516
conservé
Grès vacuolaire à grains hétérométriques,
Barytine (pour les grès) : ? ; Ciment blanc (pour les grès) : oui

Mesures (mm) : ép. externe : 109 ; ép. interne : 94 ; L. côté interne : 212 ; l. côté interne : 214 ; flèche : 198 ; corde : 206 ; rayon réel : 229 ; diamètre : 458

• **B2001.9.7206.**

Bibracte, intervention n°516
conservé
Grès feldspathique à grains moyens,
Mesures (mm) : ép. externe : 120 ; ép. interne : 114 ; L. côté interne : 215 ; l. côté interne : 230 ; flèche : 212 ; corde : 207 ; rayon réel : 189 ; diamètre : 368
Commentaires : mortier de chaux sur faces d'attente et de pose (épaisseur max = 18 mm)

• **B2001.9.7221.**

Bibracte, intervention n°516
non conservé
Grès feldspathique à grains grossiers,
Mesures (mm) : ép. externe : 91 ; corde : 222

• **B2001.9.7221.**

Bibracte, intervention n°516
conservé
Grès vacuolaire à grains grossiers,
Barytine (pour les grès) : oui ; Ciment blanc (pour les grès) : oui
Mesures (mm) : ép. externe : 116 ; ép. interne : 106 ; L. côté interne : 212 ; l. côté interne : 213 ; flèche : 195 ; corde : 198 ; rayon réel : 169 ; diamètre : 338
Commentaires : mortier de chaux sur une face d'attente ou de pose

• **B2001.9.7228.**

Bibracte, intervention n°516
conservé
Grès vacuolaire à grains grossiers,
Barytine (pour les grès) : oui ; Ciment blanc (pour les grès) : oui
Mesures (mm) : ép. externe : 94 ; ép. interne : 82 ; L. côté interne : 189 ; l. côté interne : 196 ; corde : 203 ; rayon réel : 225 ; diamètre : 450

• **B2001.9.7230.**

Bibracte, intervention n°516
non conservé
Grès feldspathique à grains moyens,
Mesures (mm) : ép. interne : 80

• **B2001.9.7230.**

Bibracte, intervention n°516
non conservé
Grès feldspathique à grains moyens,
Mesures (mm) : ép. externe : 98

• **B2001.9.7232.**

Bibracte, intervention n°516

non conservé

Grès feldspathique à grains moyens,

Mesures (mm) : ép. externe : 93 ; ép. interne : 85 ; L. côté interne : 193

• **B2001.9.7234.**

Bibracte, intervention n°516

non conservé

Grès feldspathique à grains grossiers,

Muscovite (pour les grès) : oui

Mesures (mm) : ép. externe : 117 ; corde : 197

• **B2001.9.7234.**

Bibracte, intervention n°516

conservé

Grès vacuolaire à grains hérérométriques,

Barytine (pour les grès) : oui ; Ciment blanc (pour les grès) : oui

Mesures (mm) : ép. externe : 132 ; ép. interne : 91 ; L. côté interne : 225 ; l. côté interne : 228 ; flèche : 231 ; corde : 236 ; rayon réel : 186 ; diamètre : 372

• **B2001.9.7234.**

Bibracte, intervention n°516

non conservé

Grès feldspathique à grains grossiers,

Mesures (mm) : ép. externe : 125 ; ép. interne : 117 ; L. côté interne : 201 ; l. côté interne : 206 ; corde : 223

• **B2001.9.7234.**

Bibracte, intervention n°516

conservé

Grès feldspathique à grains moyens,

Mesures (mm) : ép. externe : 106 ; ép. interne : 78 ; L. côté interne : 226 ; l. côté interne : 228 ; flèche : 211 ; corde : 214 ; rayon réel : 242 ; diamètre : 484

Commentaires : traces d'outils

• **B2001.9.7234.**

Bibracte, intervention n°516

conservé

Grès feldspathique à grains grossiers,

Mesures (mm) : ép. externe : 152 ; ép. interne : 114 ; L. côté interne : 252 ; l. côté interne : 256 ; flèche : 244 ; corde : 262 ; rayon réel : 258 ; diamètre : 516

Commentaires : terrier visible sur une des surfaces ; litages frustes ; traces d'outils en chevrons sur faces de joint

• **B2001.9.7248.1**

Bibracte, intervention n°516

conservé

Grès feldspathique à grains moyens,

Mesures (mm) : ép. externe : 105 ; ép. interne : 87 ; L.

côté interne : 188 ; l. côté interne : 193 ; flèche : 174 ;

corde : 196 ; rayon réel : 250 ; diamètre : 500

Commentaires : mortier de chaux sur face d'attente ou de pose

• **B2001.9.7248.2**

Bibracte, intervention n°516

conservé

Grès feldspathique à grains moyens,

Mesures (mm) : ép. externe : 118 ; ép. interne : 93 ;

flèche : 215

Commentaires : mortier de chaux sur face d'attente ou de pose

• **B2001.9.7248.3**

Bibracte, intervention n°516

conservé

Grès feldspathique à grains moyens,

Mesures (mm) : ép. externe : 107 ; ép. interne : 102 ; L.

côté interne : 176 ; l. côté interne : 183 ; flèche : 164 ;

corde : 158 ; rayon réel : 227 ; diamètre : 454

Commentaires : litage fruste

• **B2001.9.7248.4**

Bibracte, intervention n°516

conservé

Grès feldspathique à grains moyens,

Mesures (mm) : ép. externe : 95 ; ép. interne : 80 ; L. côté interne : 190 ; l. côté interne : 195 ; flèche : 175 ; corde :

201 ; rayon réel : 247 ; diamètre : 494

• **B2001.9.7248.7**

Bibracte, intervention n°516

conservé

Grès vacuolaire à grains grossiers,

Muscovite (pour les grès) : oui

Mesures (mm) : ép. externe : 131 ; ép. interne : 102 ; L.

côté interne : 243 ; l. côté interne : 252 ; flèche : 215 ;

corde : 271 ; rayon réel : 288 ; diamètre : 578

Commentaires : mortier de chaux sur face d'attente ou de pose

• **B2001.9.7248.8**

Bibracte, intervention n°516

conservé

Grès feldspathique à grains moyens,

Mesures (mm) : ép. externe : 106

Commentaires : mortier de chaux sur face d'attente

ou de pose et une face de joint avec empreintes des

ÉlÉments de colonne voisins ; Épaisseur du mortier entre

deux assises = 21 mm ; Épaisseur du mortier entre deux

ÉlÉments de la même assise = 7 mm ; ‡ noter qu'entre

deux assises les ÉlÉments sont en quincon

• **B2001.9.7248.9**

*Bibracte, intervention n°516
conservé*

*Grès feldspathique à grains moyens,
Muscovite (pour les grès) : oui*

Mesures (mm) : ép. externe : 118 ; ép. interne : 98 ; L.
côté interne : 224 ; l. côté interne : 227 ; flèche : 205 ;
corde : 242 ; rayon réel : 279 ; diamètre : 558

Commentaires : mortier de chaux sur faces d'attente et de
pose ; épaisseur = 12 mm

• **B2001.9.7248.10**

*Bibracte, intervention n°516
conservé*

*Grès feldspathique à grains moyens,
Muscovite (pour les grès) : oui*

Mesures (mm) : ép. externe : 116 ; ép. interne : 102 ; L.
côté interne : 223 ; l. côté interne : 225 ; flèche : 198 ;
corde : 246 ; rayon réel : 253 ; diamètre : 506

Commentaires : mortier de chaux sur faces d'attente et de
pose

• **B2001.9.7248.11**

*Bibracte, intervention n°516
conservé*

*Grès vacuolaire à grains grossiers,
Muscovite (pour les grès) : oui*

Mesures (mm) : ép. externe : 134 ; ép. interne : 93 ; L.
côté interne : 170 ; l. côté interne : 185 ; corde : 172 ;
rayon réel : 183 ; diamètre : 366

Commentaires : mortier de chaux sur face d'attente ou de
pose ; face opposée brûlée

• **B2001.9.7248.12**

*Bibracte, intervention n°516
conservé*

*Grès vacuolaire à grains grossiers,
Barytine (pour les grès) : oui ;*

Mesures (mm) : ép. externe : 117 ; corde : 158 ; rayon
réel : 190 ; diamètre : 380

Commentaires : creusement dans partie centrale du
parement ; pointe cassée

• **B2001.9.7248.13**

*Bibracte, intervention n°516
conservé*

Grès feldspathique à grains moyens,

Mesures (mm) : ép. externe : 126 ; ép. interne : 120 ; L.
côté interne : 268 ; l. côté interne : 273 ; flèche : 255 ;
corde : 261 ; rayon réel : 252 ; diamètre : 504

Commentaires : exemplaire entier ; légèrement brûlé

• **B2001.9.7248.15**

*Bibracte, intervention n°516
conservé*

Grès feldspathique à grains moyens,

Mesures (mm) : ép. externe : 108 ; ép. interne : 84 ; L.
côté interne : 210 ; l. côté interne : 212 ; flèche : 188 ;
corde : 200 ; rayon réel : 203 ; diamètre : 406
Commentaires : exemplaire entier

• **B2001.9.7248.16**

*Bibracte, intervention n°516
conservé*

Grès feldspathique à grains moyens,

Mesures (mm) : ép. externe : 122 ; ép. interne : 115 ; L.
côté interne : 198 ; l. côté interne : 210 ; flèche : 183 ;
corde : 200 ; rayon réel : 232 ; diamètre : 464

Commentaires : mortier de chaux sur face d'attente ou de
pose

• **B2001.9.7248.17**

*Bibracte, intervention n°516
conservé*

Grès feldspathique à grains moyens,

Mesures (mm) : ép. externe : 131 ; ép. interne : 72 ; L.
côté interne : 171 ; l. côté interne : 182 ; flèche : 160 ;
corde : 171 ; rayon réel : 225 ; diamètre : 450

Commentaires : mortier de chaux sur face d'attente ou de
pose

• **B2001.9.7248.18**

*Bibracte, intervention n°516
conservé*

Grès feldspathique à grains moyens,

Mesures (mm) : ép. externe : 105 ; ép. interne : 100 ; L.
côté interne : 205 ; l. côté interne : 211 ; flèche : 200 ;
corde : 213 ; rayon réel : 223 ; diamètre : 446

Commentaires : mortier de chaux sur face d'attente ou de
pose

• **B2001.9.7248.19**

*Bibracte, intervention n°516
conservé*

Grès feldspathique à grains hétérométriques,

Mesures (mm) : ép. externe : 117 ; corde : 229 ; rayon
réel : 250 ; diamètre : 500

Commentaires : mortier de chaux sur faces d'attente et de
pose

• **B2001.9.7248.20**

*Bibracte, intervention n°516
conservé*

Grès feldspathique à grains moyens,

Mesures (mm) : corde : 201 ; rayon réel : 159 ; diamètre :
318

Commentaires : mortier de chaux sur face d'attente ou de
pose

• **B2001.9.7248.23**

Bibracte, intervention n°516

conservé

Grès feldspathique à grains grossiers,
Lithoclastes noirs (pour les grès) : oui
Mesures (mm) : ép. externe : 106 ; ép. interne : 93 ; L.
côté interne : 192 ; l. côté interne : 194 ; flèche : 178 ;
corde : 179 ; rayon réel : 300 ; diamètre : 600
Commentaires : mortier de chaux sur face d'attente ou de
pose

• **B2001.9.7248.24**

Bibracte, intervention n°516
conservé
Grès feldspathique à grains moyens,
Mesures (mm) : ép. externe : 114 ; L. côté interne : 200

• **B2001.9.7252.**

Bibracte, intervention n°516
non conservé
Grès feldspathique à grains grossiers,
Muscovite (pour les grès) : oui
Mesures (mm) : ép. externe : 101

• **B2001.9.7259.**

Bibracte, intervention n°516
non conservé
Grès feldspathique à grains grossiers,
Muscovite (pour les grès) : oui
Mesures (mm) : ép. externe : 104

• **B2001.9.7259.**

Bibracte, intervention n°516
non conservé
Grès feldspathique à grains grossiers,
Mesures (mm) : ép. externe : 116 ; ép. interne : 94 ; L.
côté interne : 212 ; l. côté interne : 212 ; corde : 225
Commentaires : pointe brûlée ; traces d'outils

• **B2001.9.7294.2**

Bibracte, intervention n°516
conservé
Grès vacuolaire à grains grossiers,
Ciment blanc (pour les grès) : oui
Mesures (mm) : ép. externe : 119 ; L. côté interne : 189 ; l.
côté interne : 197 ; flèche : 175 ; corde : 212 ; rayon réel :
242 ; diamètre : 484

• **B2001.9.7295.5**

Bibracte, intervention n°516
référentiel lithologique
Grès vacuolaire à grains hétérométriques,
Ciment blanc (pour les grès) : oui
Mesures (mm) : ép. externe : 101

• **B2001.9.7296.**

Bibracte, intervention n°516

conservé

Grès feldspathique à grains hétérométriques,
Mesures (mm) : ép. externe : 118 ; ép. interne : 112 ; L.
côté interne : 235 ; l. côté interne : 237 ; flèche : 226 ;
corde : 221 ; rayon réel : 251 ; diamètre : 502
Commentaires : mortier de chaux sur une face d'attente
ou de pose

• **B2001.9.7301.**

Bibracte, intervention n°516
conservé
Grès feldspathique conglomératique,
Galets mous (pour les grès) : oui
Mesures (mm) : ép. externe : 95 ; ép. interne : 84 ; L. côté
interne : 201 ; l. côté interne : 201 ; corde : 207

• **B2001.9.7322.**

Bibracte, intervention n°516
non conservé
Grès feldspathique à grains grossiers,
Mesures (mm) : ép. externe : 93

• **B2001.9.7327.**

Bibracte, intervention n°516
non conservé
Grès feldspathique à grains grossiers,
Mesures (mm) : ép. externe : 113 ; ép. interne : 98 ; L.
côté interne : 218

• **B2001.9.7516.**

Bibracte, intervention n°518
conservé
Granite rose à deux micas à grains grossiers (faciès
saumon),
Mesures (mm) : ép. externe : 101 ; corde : 208 ; rayon
réel : 210 ; diamètre : 420

• **B2001.9.7516.**

Bibracte, intervention n°518
conservé
granite blanc, Quart de colonne
Mesures (mm) : ép. externe : 126 ; flèche : 175 ; corde :
246 ; rayon réel : 231 ; diamètre : 462
Commentaires : brûlé sur toutes ses faces

• **B2002.9.7516.**

Bibracte, intervention n°534
conservé
Grès vacuolaire à grains grossiers,
Barytine (pour les grès) : oui ; Ciment blanc (pour les
grès) : oui
Mesures (mm) : ép. externe : 132 ; ép. interne : 102 ; L.
côté interne : 193 ; l. côté interne : 225 ; flèche : 182 ;
corde : 201 ; rayon réel : 271 ; diamètre : 542
Commentaires : traces d'outils

• **B2002.9.7527.**

*Bibracte, intervention n°534
conservé*

*Grès feldspathique à grains hétérométriques,
Mesures (mm) : ép. externe : 150 ; ép. interne : 123 ; L.
côté interne : 234 ; l. côté interne : 248 ; flèche : 223 ;
corde : 256 ; rayon réel : 245 ; diamètre : 490*

• **B2002.9.7527.**

*Bibracte, intervention n°534
conservé*

*Granite rose à deux micas à grains fins (faciès clair),
Quart de colonne
Mesures (mm) : ép. externe : 86 ; ép. interne : 71 ; L. côté
interne : 159 ; l. côté interne : 173 ; flèche : 145 ; corde :
215 ; rayon réel : 185 ; diamètre : 370*

• **B2002.9.7527.**

*Bibracte, intervention n°534
conservé*

*Grès feldspathique à grains grossiers et à éléments
conglomératiques, Quart de colonne
Mesures (mm) : ép. externe : 90 ; ép. interne : 106 ; L.
côté interne : 131 ; l. côté interne : 176 ; flèche : 137 ;
corde : 194 ; rayon réel : 162 ; diamètre : 324*

• **B2002.9.7527.**

*Bibracte, intervention n°534
conservé*

*Grès vacuolaire à grains grossiers et à éléments
conglomératiques,
Barytine (pour les grès) : oui ; Lithoclastes noirs (pour les
grès) : oui
Mesures (mm) : ép. externe : 146 ; ép. interne : 114 ; L.
côté interne : 241 ; l. côté interne : 241 ; flèche : 224 ;
corde : 233 ; rayon réel : 271 ; diamètre : 542
Commentaires : une face de joint brûlée*

• **B2002.9.7528.2**

*Bibracte, intervention n°534
muséographie*

*Grès feldspathique à grains grossiers,
Muscovite (pour les grès) : oui
Mesures (mm) : ép. externe : 116 ; ép. interne : 118 ; L.
côté interne : 233 ; l. côté interne : 243 ; flèche : 214 ;
corde : 251 ; rayon réel : 273 ; diamètre : 546
Commentaires : traces d'outils*

• **B2002.9.7528.3**

*Bibracte, intervention n°534
conservé*

*Grès feldspathique à grains grossiers,
Mesures (mm) : ép. externe : 166 ; ép. interne : 152 ; L.
côté interne : 233 ; l. côté interne : 253 ; flèche : 222 ;*

*corde : 254 ; rayon réel : 240 ; diamètre : 480
Commentaires : traces d'outils*

• **B2002.9.7528.4**

*Bibracte, intervention n°534
conservé*

*Grès feldspathique à grains moyens,
Mesures (mm) : ép. externe : 139 ; ép. interne : 101 ; L.
côté interne : 238 ; l. côté interne : 245 ; flèche : 228 ;
corde : 235 ; rayon réel : 287 ; diamètre : 574
Commentaires : traces d'outils en chevron*

• **B2002.9.7528.5**

*Bibracte, intervention n°534
conservé*

*Grès feldspathique à grains grossiers,
Muscovite (pour les grès) : oui
Mesures (mm) : ép. externe : 142 ; ép. interne : 118 ; L.
côté interne : 240 ; l. côté interne : 256 ; flèche : 218 ;
corde : 254 ; rayon réel : 247 ; diamètre : 494
Commentaires : fragments de silex gris*

• **B2002.9.7528.6**

*Bibracte, intervention n°534
muséographie*

*Grès feldspathique à grains moyens,
Lithoclastes noirs (pour les grès) : oui
Mesures (mm) : ép. externe : 116 ; ép. interne : 108 ; L.
côté interne : 251 ; l. côté interne : 252 ; flèche : 233 ;
corde : 226 ; rayon réel : 231 ; diamètre : 462*

• **B2002.9.7528.7**

*Bibracte, intervention n°534
muséographie*

*Grès feldspathique à grains hétérométriques,
Lithoclastes noirs (pour les grès) : oui
Mesures (mm) : ép. externe : 127 ; ép. interne : 92 ; L.
côté interne : 250 ; l. côté interne : 251 ; flèche : 228 ;
corde : 268 ; rayon réel : 255 ; diamètre : 510
Commentaires : traces d'outils ; partiellement brûlé*

• **B2002.9.7528.8**

*Bibracte, intervention n°534
conservé*

*Grès feldspathique à grains moyens,
Mesures (mm) : ép. externe : 163 ; ép. interne : 161 ; L.
côté interne : 213 ; l. côté interne : 220 ; flèche : 208 ;
corde : 237 ; rayon réel : 208 ; diamètre : 416*

• **B2002.9.7528.9**

*Bibracte, intervention n°534
muséographie*

*Grès feldspathique à grains moyens,
Mesures (mm) : ép. externe : 113 ; ép. interne : 103 ; L.
côté interne : 226 ; l. côté interne : 232 ; flèche : 218 ;*

corde : 213 ; rayon réel : 200 ; diamètre : 400
 Commentaires : face de parement brûlée

• **B2002.9.7528.10**

*Bibracte, intervention n°534
 muséographie*

Grès feldspathique à grains grossiers,
 Lithoclastes noirs (pour les grès) : oui
 Mesures (mm) : ép. externe : 112 ; ép. interne : 98 ; L.
 côté interne : 239 ; l. côté interne : 245 ; flèche : 218 ;
 corde : 260 ; rayon réel : 275 ; diamètre : 550
 Commentaires : traces d'outils

• **B2002.9.7528.11**

*Bibracte, intervention n°534
 conservé*

Grès feldspathique à grains hétérométriques,
 Mesures (mm) : ép. externe : 136 ; ép. interne : 128 ; L.
 côté interne : 241 ; l. côté interne : 252 ; flèche : 234 ;
 corde : 246 ; rayon réel : 242 ; diamètre : 484

• **B2002.9.7528.12**

*Bibracte, intervention n°534
 conservé*

Grès feldspathique à grains moyens,
 Mesures (mm) : ép. externe : 121 ; ép. interne : 121 ; L.
 côté interne : 262 ; l. côté interne : 262 ; flèche : 244 ;
 corde : 262 ; rayon réel : 256 ; diamètre : 512
 Commentaires : traces d'outils

• **B2002.9.7528.13**

*Bibracte, intervention n°534
 conservé*

Grès feldspathique à grains grossiers,
 Mesures (mm) : ép. externe : 134 ; ép. interne : 92 ; L.
 côté interne : 218 ; l. côté interne : 237 ; flèche : 204 ;
 corde : 254 ; rayon réel : 315 ; diamètre : 630
 Commentaires : traces d'outils

• **B2002.9.7528.14**

*Bibracte, intervention n°534
 muséographie*

Grès feldspathique à grains grossiers,
 Muscovite (pour les grès) : oui
 Mesures (mm) : ép. externe : 124 ; ép. interne : 97 ; L.
 côté interne : 233 ; l. côté interne : 233 ; flèche : 220 ;
 corde : 245 ; rayon réel : 276 ; diamètre : 552
 Commentaires : traces d'outils

• **B2002.9.7528.15**

*Bibracte, intervention n°534
 conservé*

Grès feldspathique à grains moyens,
 Mesures (mm) : ép. externe : 139 ; ép. interne : 132 ; L.
 côté interne : 253 ; l. côté interne : 272 ; flèche : 243 ;

corde : 265 ; rayon réel : 271 ; diamètre : 542
 Commentaires : traces d'outils en chevron sur faces de
 joint

• **B2002.9.7528.16**

*Bibracte, intervention n°534
 muséographie*

Grès feldspathique à grains grossiers,
 Muscovite (pour les grès) : oui
 Lithoclastes noirs (pour les
 grès) : oui ; ;
 Mesures (mm) : ép. externe : 109 ; ép. interne : 93 ; L.
 côté interne : 226 ; l. côté interne : 229 ; flèche : 212 ;
 corde : 206 ; rayon réel : 228 ; diamètre : 456
 Commentaires : face de parement brûlée

• **B2002.9.7528.17**

*Bibracte, intervention n°534
 muséographie*

Grès feldspathique à grains grossiers,
 Muscovite (pour les grès) : oui
 Mesures (mm) : ép. externe : 111 ; ép. interne : 109 ; L.
 côté interne : 214 ; l. côté interne : 217 ; flèche : 202 ;
 corde : 243 ; rayon réel : 305 ; diamètre : 610
 Commentaires : traces d'outils sur faces d'attente ou de
 pose

• **B2002.9.7528.18**

*Bibracte, intervention n°534
 conservé*

Grès feldspathique à grains hétérométriques,
 Mesures (mm) : ép. externe : 153 ; ép. interne : 127 ; L.
 côté interne : 151 ; l. côté interne : 161 ; flèche : 130 ;
 corde : 182 ; rayon réel : 220 ; diamètre : 440

• **B2002.9.7528.19**

*Bibracte, intervention n°534
 non conservé*

Grès feldspathique à grains grossiers,
 Muscovite (pour les grès) : oui
 Mesures (mm) : ép. externe : 130 ; corde : 246

• **B2002.9.7528.20**

*Bibracte, intervention n°534
 muséographie*

Grès feldspathique à grains hétérométriques,
 Mesures (mm) : ép. externe : 122 ; ép. interne : 108 ; L.
 côté interne : 207 ; l. côté interne : 210 ; flèche : 186 ;
 corde : 208 ; rayon réel : 251 ; diamètre : 502
 Commentaires : litage fruste

• **B2002.9.7528.21**

*Bibracte, intervention n°534
 conservé*

Grès feldspathique à grains moyens,
 Mesures (mm) : ép. externe : 120 ; L. côté interne : 207 ; l.

côté interne : 209 ; flèche : 194 ; corde : 234 ; rayon réel : 227 ; diamètre : 454

Commentaires : traces d'outils

• **B2002.9.7528.22**

Bibracte, intervention n°534

muséographie

Grès feldspathique à grains grossiers,

Muscovite (pour les grès) : oui

Mesures (mm) : ép. externe : 108 ; ép. interne : 93 ; L.

côté interne : 203 ; l. côté interne : 206 ; flèche : 182 ;

corde : 229 ; rayon réel : 253 ; diamètre : 506

Commentaires : traces d'outils

• **B2002.9.7528.23**

Bibracte, intervention n°534

conservé

Grès feldspathique à grains grossiers,

Muscovite (pour les grès) : oui

Mesures (mm) : ép. externe : 123 ; ép. interne : 104 ; L.

côté interne : 238 ; l. côté interne : 249 ; flèche : 226 ;

corde : 270 ; rayon réel : 284 ; diamètre : 568

• **B2002.9.7528.24**

Bibracte, intervention n°534

non conservé

Grès feldspathique à grains grossiers,

Mesures (mm) : ép. externe : 142 ; corde : 190

Commentaires : traces d'outils

• **B2002.9.7528.25**

Bibracte, intervention n°534

conservé

Grès feldspathique à grains grossiers,

Mesures (mm) : ép. externe : 116 ; ép. interne : 111 ; L.

côté interne : 244 ; l. côté interne : 244 ; flèche : 225 ;

corde : 272 ; rayon réel : 263 ; diamètre : 526

Commentaires : traces d'outils

• **B2002.9.7528.26**

Bibracte, intervention n°534

muséographie

Grès feldspathique à grains moyens,

Mesures (mm) : ép. externe : 101 ; ép. interne : 99 ; L.

côté interne : 221 ; l. côté interne : 227 ; flèche : 210 ;

corde : 247 ; rayon réel : 325 ; diamètre : 650

Commentaires : face de parement brûlée ; litage fruste

• **B2002.9.7528.27**

Bibracte, intervention n°534

muséographie

Grès feldspathique à grains moyens,

Muscovite (pour les grès) : oui

Mesures (mm) : ép. externe : 106 ; ép. interne : 78 ; L.

côté interne : 193 ; l. côté interne : 197 ; flèche : 181 ;

corde : 223 ; rayon réel : 180 ; diamètre : 360

Commentaires : face de parement légèrement brûlée

• **B2002.9.7528.28**

Bibracte, intervention n°534

muséographie

Grès feldspathique à grains grossiers et à éléments

conglomératiques, Quart de colonne

Muscovite (pour les grès) : oui

Mesures (mm) : ép. externe : 105 ; ép. interne : 91 ; L.

côté interne : 193 ; l. côté interne : 200 ; flèche : 184 ;

corde : 232 ; rayon réel : 224 ; diamètre : 448

Commentaires : face de parement brûlée

• **B2002.9.7528.29**

Bibracte, intervention n°534

non conservé

Grès feldspathique à grains grossiers,

Mesures (mm) : ép. externe : 131 ; corde : 229

• **B2002.9.7528.30**

Bibracte, intervention n°534

non conservé

Grès feldspathique à grains grossiers et à éléments

conglomératiques,

Muscovite (pour les grès) : oui

Mesures (mm) : ép. externe : 132 ; ép. interne : 116 ; L.

côté interne : 182 ; l. côté interne : 191 ; corde : 185

Commentaires : feldspaths pluricentimétriques

• **B2002.9.7528.31**

Bibracte, intervention n°534

conservé

Grès feldspathique à grains moyens,

Mesures (mm) : ép. externe : 122 ; ép. interne : 88 ; L.

côté interne : 212 ; l. côté interne : 241 ; corde : 259 ;

rayon réel : 252 ; diamètre : 504

• **B2002.9.7528.32**

Bibracte, intervention n°534

conservé

Grès feldspathique à grains hétérométriques,

Fluorine verte (pour les grès) : oui

Mesures (mm) : ép. externe : 121 ; corde : 223 ; rayon

réel : 225 ; diamètre : 450

Commentaires : une face de joint brûlée

• **B2002.9.7528.33**

Bibracte, intervention n°534

conservé

Grès feldspathique à grains moyens,

Mesures (mm) : ép. externe : 119 ; ép. interne : 91 ; L.

côté interne : 206 ; l. côté interne : 215 ; flèche : 196 ;

corde : 221 ; rayon réel : 223 ; diamètre : 446

Commentaires : traces d'outils sur faces d'attente et de

pose

corde : 152 ; rayon réel : 171 ; diamètre : 342

• **B2002.9.7528.34***Bibracte, intervention n°534*

conservé

Grès feldspathique à grains moyens,

Mesures (mm) : ép. externe : 161 ; ép. interne : 150 ; L. côté interne : 202 ; l. côté interne : 204 ; flèche : 186 ; corde : 210 ; rayon réel : 246 ; diamètre : 492

• **B2002.9.7528.35***Bibracte, intervention n°534*

conservé

Grès vacuolaire à grains grossiers et à éléments conglomératiques,

Barytine (pour les grès) : oui

Mesures (mm) : ép. externe : 124 ; ép. interne : 116 ; L. côté interne : 172 ; l. côté interne : 203 ; flèche : 174 ; corde : 298 ; rayon réel : 160 ; diamètre : 320

Commentaires : face de parement partiellement brûlée

• **B2002.9.7528.36***Bibracte, intervention n°534*

conservé

Grès feldspathique à grains hétérométriques,

Mesures (mm) : ép. externe : 130 ; ép. interne : 106 ; L. côté interne : 226 ; l. côté interne : 228 ; flèche : 195 ; corde : 229 ; rayon réel : 296 ; diamètre : 592

Commentaires : faces d'attente et de pose brûlées

• **B2002.9.7528.37***Bibracte, intervention n°534*

conservé

Grès feldspathique à grains hétérométriques, Quart de colonne

Mesures (mm) : ép. externe : 103 ; ép. interne : 90 ; L. côté interne : 185 ; l. côté interne : 228 ; flèche : 179 ; corde : 267 ; rayon réel : 275 ; diamètre : 550

• **B2002.9.7528.38***Bibracte, intervention n°534*

muséographie

Grès feldspathique à grains grossiers,

Muscovite (pour les grès) : oui

Mesures (mm) : ép. externe : 98 ; ép. interne : 93 ; L. côté interne : 212 ; l. côté interne : 223 ; flèche : 201 ; corde : 242 ; rayon réel : 272 ; diamètre : 544

Commentaires : face de parement brûlée

• **B2002.9.7528.39***Bibracte, intervention n°534*

muséographie

Grès feldspathique à grains hétérométriques,

Mesures (mm) : ép. externe : 103 ; ép. interne : 87 ; L. côté interne : 200 ; l. côté interne : 204 ; flèche : 201 ;

• **B2002.9.7528.40***Bibracte, intervention n°534*

muséographie

Grès feldspathique à grains moyens,

Mesures (mm) : ép. externe : 109 ; ép. interne : 94 ; L. côté interne : 235 ; l. côté interne : 241 ; flèche : 228 ; corde : 230 ; rayon réel : 235 ; diamètre : 470
Commentaires : face d'attente ou de pose brûlée• **B2002.9.7528.41***Bibracte, intervention n°534*

muséographie

Grès feldspathique à grains grossiers,

Muscovite (pour les grès) : oui

Mesures (mm) : ép. externe : 124 ; ép. interne : 107 ; L. côté interne : 227 ; l. côté interne : 228 ; flèche : 211 ; corde : 217 ; rayon réel : 235 ; diamètre : 470

Commentaires : traces d'outils en chevron

• **B2002.9.7528.42***Bibracte, intervention n°534*

muséographie

Grès vacuolaire à grains grossiers,

Mesures (mm) : ép. externe : 124 ; ép. interne : 90 ; L. côté interne : 234 ; l. côté interne : 238 ; flèche : 224 ; corde : 234 ; rayon réel : 231 ; diamètre : 462

• **B2002.9.7528.43***Bibracte, intervention n°534*

conservé

Grès feldspathique à grains grossiers,

Muscovite (pour les grès) : oui

Mesures (mm) : ép. externe : 108 ; ép. interne : 108 ; L. côté interne : 213 ; l. côté interne : 222 ; flèche : 202 ; corde : 211 ; rayon réel : 227 ; diamètre : 454

• **B2002.9.7528.44***Bibracte, intervention n°534*

conservé

Grès vacuolaire à grains grossiers,

Ciment blanc (pour les grès) : oui

Mesures (mm) : ép. externe : 103 ; ép. interne : 83 ; L. côté interne : 224 ; l. côté interne : 226 ; flèche : 213 ; corde : 241 ; rayon réel : 228 ; diamètre : 456

• **B2002.9.7528.45***Bibracte, intervention n°534*

conservé

Grès feldspathique à grains grossiers,

Muscovite (pour les grès) : oui

Mesures (mm) : ép. externe : 124 ; ép. interne : 104 ; L. côté interne : 198 ; l. côté interne : 223 ; flèche : 195 ; corde : 210 ; rayon réel : 211 ; diamètre : 422

• **B2002.9.7528.46**

*Bibracte, intervention n°534
conservé
Grès feldspathique à grains grossiers,
Mesures (mm) : ép. externe : 111 ; ép. interne : 108 ; L.
côté interne : 207 ; l. côté interne : 208 ; flèche : 196 ;
corde : 217 ; rayon réel : 260 ; diamètre : 520*

• **B2002.9.7528.47**

*Bibracte, intervention n°534
conservé
Grès feldspathique à grains moyens,
Mesures (mm) : ép. externe : 112 ; ép. interne : 121 ; L.
côté interne : 208 ; l. côté interne : 212 ; flèche : 201 ;
corde : 227 ; rayon réel : 251 ; diamètre : 502*

• **B2002.9.7528.48**

*Bibracte, intervention n°534
non conservé
Grès feldspathique à grains grossiers et à éléments
conglomératiques,
Muscovite (pour les grès) : oui
Mesures (mm) : ép. externe : 106 ; corde : 242*

• **B2002.9.7528.49**

*Bibracte, intervention n°534
conservé
Grès feldspathique conglomératique,
Barytine (pour les grès) : oui ; Ciment blanc (pour les
grès) : oui
Mesures (mm) : ép. externe : 103 ; ép. interne : 80 ; L.
côté interne : 177 ; l. côté interne : 182 ; flèche : 168 ;
corde : 187 ; rayon réel : 184 ; diamètre : 368
Commentaires : litages frustes*

• **B2002.9.7528.50**

*Bibracte, intervention n°534
non conservé
Grès vacuolaire à grains grossiers,
Ciment blanc (pour les grès) : oui ; Lithoclastes noirs
(pour les grès) : oui ; ;
Mesures (mm) : ép. externe :
Commentaires : litages frustes ; une face de joint brûlée*

• **B2002.9.7528.51**

*Bibracte, intervention n°534
conservé
Grès feldspathique à grains grossiers et à éléments
conglomératiques,
Fluorine verte (pour les grès) : oui ;
Mesures (mm) : ép. externe : 120 ; ép. interne : 111 ;
corde : 224*

• **B2002.9.7528.52**

Bibracte, intervention n°534

*conservé
Grès feldspathique à grains hétérométriques et à
éléments conglomératiques,
Ciment blanc (pour les grès) : oui ; Lithoclastes noirs
(pour les grès) : oui ; ;
Mesures (mm) : ép. externe : 92 ; ép. interne : 83 ; flèche :
152 ; corde : 182 ; rayon réel : 165 ; diamètre : 330
Commentaires : très légèrement vacuolaire*

• **B2002.9.7528.53**

*Bibracte, intervention n°534
non conservé
Grès feldspathique à grains hétérométriques,
Mesures (mm) : ép. externe : 114 ; L. côté interne : 168 ; l.
côté interne : 182 ; corde : 191*

• **B2002.9.7528.54**

*Bibracte, intervention n°534
non conservé
Grès feldspathique à grains moyens,
Mesures (mm) : ép. externe : 147*

• **B2002.9.7528.55**

*Bibracte, intervention n°534
non conservé
Grès feldspathique à grains grossiers,
Lithoclastes noirs (pour les grès) : oui
Mesures (mm) : ép. externe : 123*

• **B2002.9.7528.56**

*Bibracte, intervention n°534
non conservé
Grès feldspathique à grains grossiers,
Mesures (mm) : ép. externe : 114*

• **B2002.9.7528.58**

*Bibracte, intervention n°534
non conservé
Grès feldspathique à grains moyens,
Mesures (mm) : ép. externe : 113 ; ép. interne : 68 ;
corde : 170*

• **B2002.9.7528.59**

*Bibracte, intervention n°534
non conservé
Grès feldspathique à grains grossiers,
Mesures (mm) : ép. externe : 139 ; corde : 217*

• **B2002.9.7528.60**

*Bibracte, intervention n°534
non conservé
Grès feldspathique à grains grossiers,
Mesures (mm) : ép. externe : 128*

• **B2002.9.7528.61**

Bibracte, intervention n°534

conservé

Granite rose à deux micas (faciès clair), Quart de colonne

Mesures (mm) : ép. externe : 147 ; L. côté interne : 227

Commentaires : face de parement brûlée

• **B2002.9.7528.62**

Bibracte, intervention n°534

non conservé

Granite rose à deux micas (faciès saumon),

Mesures (mm) : ép. externe : 117 ; corde : 244

• **B2002.9.7528.**

Bibracte, intervention n°534

conservé

Grès feldspathique à grains moyens,

Mesures (mm) : ép. externe : 121 ; ép. interne : 89 ; L.

côté interne : 184 ; l. côté interne : 196 ; flèche : 178 ;

corde : 207 ; rayon réel : 217 ; diamètre : 434

Commentaires : traces d'outils

• **B2002.9.7528.**

Bibracte, intervention n°534

non conservé

Grès feldspathique à grains grossiers,

Mesures (mm) : ép. externe : 139 ; ép. interne : 111 ; L.

côté interne : 243 ; l. côté interne : 254 ; corde : 256

• **B2002.9.7528.**

Bibracte, intervention n°534

conservé

Grès feldspathique à grains hétérométriques,

Ciment blanc (pour les grès) : oui

Mesures (mm) : ép. externe : 147 ; ép. interne : 147 ; L.

côté interne : 176 ; l. côté interne : 199 ; flèche : 163 ;

corde : 192 ; rayon réel : 176 ; diamètre : 352

Commentaires : face de parement brûlée

• **B2002.9.7528.**

Bibracte, intervention n°534

conservé

Grès feldspathique à grains grossiers,

Mesures (mm) : ép. externe : 112 ; ép. interne : 109 ; L.

côté interne : 222 ; l. côté interne : 222 ; flèche : 209 ;

corde : 226 ; rayon réel : 271 ; diamètre : 542

Commentaires : une face de joint et face d'attente ou de pose brûlées

• **B2002.9.7528.**

Bibracte, intervention n°534

non conservé

Grès feldspathique à grains grossiers,

Mesures (mm) : ép. externe : 142 ; ép. interne : 99 ; L.

côté interne : 234 ; l. côté interne : 241 ; corde : 227

Commentaires : traces d'outils

• **B2002.9.7528.**

Bibracte, intervention n°534

non conservé

Granite rose à deux micas (faciès clair),

Mesures (mm) : ép. externe : 82 ; ép. interne : 40 ; L. côté

interne : 205 ; l. côté interne : 228 ; corde : 265

• **B2002.9.7547.**

Bibracte, intervention n°534

non conservé

Grès feldspathique à grains moyens,

Mesures (mm) : ép. externe : 112 ; corde : 227

• **B2002.9.7547.**

Bibracte, intervention n°534

conservé

Grès feldspathique à grains moyens,

Mesures (mm) : ép. externe : 136 ; ép. interne : 124 ; L.

côté interne : 249 ; l. côté interne : 251 ; flèche : 230 ;

corde : 240 ; rayon réel : 266 ; diamètre : 532

• **B2002.9.7547.**

Bibracte, intervention n°534

conservé

Grès feldspathique à grains grossiers,

Mesures (mm) : ép. externe : 113 ; ép. interne : 97 ; L.

côté interne : 219 ; l. côté interne : 231 ; flèche : 222 ;

corde : 237 ; rayon réel : 238 ; diamètre : 476

Commentaires : traces d'outils

• **B2002.9.7547.**

Bibracte, intervention n°534

conservé

Grès feldspathique à grains moyens,

Mesures (mm) : ép. externe : 88 ; ép. interne : 83 ; L. côté

interne : 248 ; l. côté interne : 250 ; flèche : 234 ; corde :

232 ; rayon réel : 347 ; diamètre : 694

• **B2002.9.7561.**

Bibracte, intervention n°534

conservé

Granite rose à deux micas à grains grossiers (faciès clair),

Quart de colonne

Mesures (mm) : ép. externe : 196 ; flèche : 226 ; corde :

382 ; rayon réel : 252 ; diamètre : 504

• **B2002.9.7561.**

Bibracte, intervention n°534

conservé

Grès feldspathique à grains moyens,

Mesures (mm) : ép. externe : 123 ; corde : 249 ; rayon

réel : 242 ; diamètre : 484

• **B2002.9.7590.**

Bibracte, intervention n°534
non conservé
Grès feldspathique à grains moyens,
Mesures (mm) : ép. externe : 70
Commentaires : brûlé sur toutes ses faces

• **B2002.9.7800.**

Bibracte, intervention n°535
conservé
Grès feldspathique à grains moyens,
Mesures (mm) : ép. externe : 99 ; ép. interne : 80 ; L. côté interne : 166 ; l. côté interne : 174 ; flèche : 161 ; corde : 172 ; rayon réel : 168 ; diamètre : 336

• **B2002.9.7841.**

Bibracte, intervention n°535
non conservé
Grès feldspathique à grains moyens,
Mesures (mm) : ép. externe : 72 ; corde : 198
Commentaires : deux fragments qui se recollent

• **B2002.9.7898.**

Bibracte, intervention n°535
conservé
Grès vacuolaire à grains grossiers,
Mesures (mm) : ép. externe : 128 ; flèche : 195 ; rayon réel : 198 ; diamètre : 396
Commentaires : encoche sur face d'attente ou de pose (mortaise en queue d'aronde ?)

• **B2002.9.7898.**

Bibracte, intervention n°535
conservé
Granite rose à grains grossiers (faciès saumon),
Mesures (mm) : ép. externe : 91 ; ép. interne : 56 ; L. côté interne : 164 ; l. côté interne : 182 ; flèche : 165 ; corde : 176 ; rayon réel : 211 ; diamètre : 422

• **B2002.9.7898.**

Bibracte, intervention n°535
non conservé
Granite rose à grains fins (faciès clair), Quart de colonne
Mesures (mm) : ép. externe : 71 ; ép. interne : 56 ; L. côté interne : 140 ; l. côté interne : 140 ; corde : 164

• **B2002.9.7898.**

Bibracte, intervention n°535
conservé
Granite rose à grains grossiers (faciès saumon), Quart de colonne
Mesures (mm) : ép. externe : 88 ; ép. interne : 82 ; L. côté interne : 131 ; l. côté interne : 149 ; flèche : 118 ; corde : 162 ; rayon réel : 165 ; diamètre : 330

• **B2002.9.7898.**

Bibracte, intervention n°535
conservé
Granite rose à grains grossiers (faciès clair),
Mesures (mm) : ép. externe : 121 ; flèche : 168 ; corde : 226 ; rayon réel : 286 ; diamètre : 572

• **B2002.9.7898.**

Bibracte, intervention n°535
non conservé
Grès feldspathique à grains grossiers,
Muscovite (pour les grès) : oui
Mesures (mm) : ép. externe : 118 ; corde : 209

• **B2002.9.7898.**

Bibracte, intervention n°535
conservé
Grès feldspathique à grains grossiers,
Muscovite (pour les grès) : oui
Mesures (mm) : ép. externe : 118 ; ép. interne : 93 ; L. côté interne : 179 ; l. côté interne : 210 ; flèche : 177 ; corde : 229 ; rayon réel : 229 ; diamètre : 458

• **B2002.9.7898.**

Bibracte, intervention n°535
non conservé
Grès feldspathique à grains moyens,
Mesures (mm) : ép. externe : 86 ; ép. interne : 77 ; corde : 197
Commentaires : une face de joint brûlée ; traces d'outils en chevrons ; nature pétrographique non homogène avec passage de Grès feldspathique à grains grossiers

• **B2002.9.7898.**

Bibracte, intervention n°535
non conservé
Grès feldspathique à grains moyens,
Mesures (mm) : ép. interne : 93

• **B2002.9.7898.**

Bibracte, intervention n°535
non conservé
Grès vacuolaire à grains grossiers,
Ciment blanc (pour les grès) : oui
Mesures (mm) : ép. externe : 162 ; ép. interne : 138
Commentaires : litages frustes

• **B2002.9.7898.**

Bibracte, intervention n°535
non conservé
Grès feldspathique conglomératique,
Mesures (mm) : ép. externe : 78 ; ép. interne : 67

• **B2002.9.7898.**

Bibracte, intervention n°535

conservé

Grès vacuolaire à grains grossiers,
Ciment blanc (pour les grès) : oui
Mesures (mm) : ép. externe : 137 ; ép. interne : 125 ; L.
côté interne : 209 ; l. côté interne : 230 ; flèche : 202 ;
corde : 262 ; rayon réel : 310 ; diamètre : 620

• **B2002.9.7898.**

Bibracte, intervention n°535
non conservé
Grès feldspathique à grains grossiers,
Mesures (mm) : ép. externe : 123 ; ép. interne : 116 ; L.
côté interne : 164
Commentaires : face de parement brûlée

• **B2002.9.7898.**

Bibracte, intervention n°535
non conservé
Grès feldspathique à grains grossiers,
Mesures (mm) : ép. externe : 102

• **B2002.9.7898.**

Bibracte, intervention n°535
conservé
Grès feldspathique à grains moyens,
Mesures (mm) : ép. externe : 107 ; ép. interne : 99 ; L.
côté interne : 217 ; l. côté interne : 224 ; flèche : 197 ;
corde : 191 ; rayon réel : 239 ; diamètre : 478

• **B2002.9.7898.**

Bibracte, intervention n°535
non conservé
Grès feldspathique à grains moyens,
Mesures (mm) : ép. externe : 126 ; ép. interne : 111 ; L.
côté interne : 241

• **B2002.9.7898.**

Bibracte, intervention n°535
non conservé
Grès feldspathique à grains moyens,
Mesures (mm) : ép. externe : 96 ; ép. interne : 91

• **B2002.9.7898.**

Bibracte, intervention n°535
conservé
Granite rose à deux micas à grains grossiers (faciès clair),
Mesures (mm) : ép. externe : 147 ; ép. interne : 110 ; L.
côté interne : 217 ; l. côté interne : 240 ; flèche : 212 ;
corde : 267 ; rayon réel : 243 ; diamètre : 486

• **B2002.9.8320.**

Bibracte, intervention n°542
conservé
Grès feldspathique à grains grossiers,
Mesures (mm) : ép. externe : 120

Commentaires : dépôt mobilier

• **B2002.9.8333.**

Bibracte, intervention n°542
conservé
Grès feldspathique conglomératique,
Mesures (mm) : ép. externe : 116 ; ép. interne : 83 ; L.
côté interne : 198 ; l. côté interne : 204 ; flèche : 196 ;
corde : 217 ; rayon réel : 209 ; diamètre : 418

• **B2002.9.8354.**

Bibracte, intervention n°542
conservé
Grès vacuolaire à grains hétérométriques,
Barytine (pour les grès) : oui ; Ciment blanc (pour les
grès) : oui
Mesures (mm) : ép. externe : 133 ; ép. interne : 97 ; L.
côté interne : 181 ; l. côté interne : 198 ; flèche : 168 ;
corde : 200 ; rayon réel : 277 ; diamètre : 544

• **B2003.9.8407.**

Bibracte, intervention n°554
conservé
Grès feldspathique à grains grossiers,
Mesures (mm) : ép. externe : 103 ; ép. interne : 98 ; L.
côté interne : 209 ; l. côté interne : 217 ; flèche : 199 ;
corde : 206 ; rayon réel : 275 ; diamètre : 550

• **B2003.9.8407.**

Bibracte, intervention n°554
conservé
Grès feldspathique à grains grossiers,
; ; ; Fluorine verte (pour les grès) : oui ;
Mesures (mm) : ép. externe : 118 ; ép. interne : 79 ; L.
côté interne : 204 ; l. côté interne : 205 ; flèche : 186 ;
corde : 239 ; rayon réel : 201 ; diamètre : 402
Commentaires : mortier de chaux de 19 mm d'épaisseur
sur une des faces d'attente ou de pose

• **B2003.9.8407.**

Bibracte, intervention n°554
non conservé
Grès feldspathique à grains moyens,
Mesures (mm) : ép. externe : 83

• **B2003.9.8407.**

Bibracte, intervention n°554
non conservé
Grès feldspathique à grains moyens,
Mesures (mm) : ép. externe : 102

• **B2003.9.8407.**

Bibracte, intervention n°554
non conservé
Grès feldspathique à grains moyens,

Mesures (mm) : ép. externe : ; ép. interne : 92 ; diamètre :

• **B2003.9.8408.**

Bibracte, intervention n°554

non conservé

Granite rose à grains grossiers (faciès saumon), Quart de colonne

Mesures (mm) : ép. externe : 97 ; ép. interne : 84 ; L. côté interne : 133 ; l. côté interne : 141 ; diamètre :

• **B2003.9.8413.**

Bibracte, intervention n°554

non conservé

Granite rose à deux micas à grains grossiers (faciès saumon),

Mesures (mm) : ép. externe : 83

• **B2003.9.8421.**

Bibracte, intervention n°554

non conservé

Grès vacuolaire à grains hétérométriques,

Barytine (pour les grès) : oui ; Ciment blanc (pour les grès) : oui

Mesures (mm) : ép. externe : 102 ; ép. interne : 85 ; L. côté interne : 177 ; l. côté interne : 191 ; corde : 168

Commentaires : face de parement et une face de joint brûlées

• **B2003.9.8421.**

Bibracte, intervention n°554

non conservé

Grès feldspathique à grains moyens,

Mesures (mm) : ép. externe : 136 ; corde : 209

Commentaires : angle brûlé

• **B2003.9.8421.**

Bibracte, intervention n°554

conservé

Grès feldspathique conglomératique,

Mesures (mm) : ép. externe : 114 ; ép. interne : 92 ; L. côté interne : 172 ; l. côté interne : 178 ; flèche : 173 ; corde : 187 ; rayon réel : 302 ; diamètre : 604

• **B2003.9.8427.**

Bibracte, intervention n°554

conservé

Grès vacuolaire à grains grossiers, Quart de colonne Barytine (pour les grès) : oui ; Ciment blanc (pour les grès) : oui

Mesures (mm) : ép. externe : 113 ; ép. interne : 101 ; L. côté interne : 152 ; l. côté interne : 189 ; flèche : 147 ; corde : 212 ; rayon réel : 237 ; diamètre : 474

• **B2003.9.8427.**

Bibracte, intervention n°554

conservé

Grès vacuolaire à grains grossiers,

Ciment blanc (pour les grès) : oui

Mesures (mm) : ép. externe : 104 ; ép. interne : 89 ; L.

côté interne : 202 ; l. côté interne : 208 ; flèche : 183 ;

corde : 205 ; rayon réel : 222 ; diamètre : 444

Commentaires : une face d'attente ou de pose brûlée

• **B2003.9.8433.**

Bibracte, intervention n°554

non conservé

Granite rose à deux micas à grains fins (faciès clair),

Mesures (mm) : ép. externe : 92 ; corde : 169

• **B2003.9.8433.**

Bibracte, intervention n°554

non conservé

Grès feldspathique à grains grossiers,

Mesures (mm) : ép. externe : 128

• **B2003.9.8433.**

Bibracte, intervention n°554

conservé

Grès feldspathique à grains grossiers,

Mesures (mm) : ép. externe : 112 ; ép. interne : 104 ; L.

côté interne : 241 ; l. côté interne : 246 ; flèche : 216 ;

corde : 221 ; rayon réel : 237 ; diamètre : 474

• **B2003.9.8443.**

Bibracte, intervention n°554

non conservé

Granite rose à grains fins (faciès saumon),

Mesures (mm) : ép. externe : 85 ; corde : 158

• **B2003.9.8461.**

Bibracte, intervention n°554

non conservé

Grès feldspathique à grains moyens,

Mesures (mm) : ép. externe : 106

Commentaires : une face d'attente ou de pose brûlée

• **B2003.9.8478.**

Bibracte, intervention n°554

conservé

Grès feldspathique à grains moyens,

Mesures (mm) : ép. externe : 107 ; ép. interne : 81 ; L.

côté interne : 233 ; l. côté interne : 236 ; flèche : 231 ;

corde : 218 ; rayon réel : 202 ; diamètre : 404

Commentaires : une face de joint brûlée

• **B2003.9.8491.**

Bibracte, intervention n°554

conservé

Granite rose à deux micas à grains fins (faciès clair),

Mesures (mm) : ép. externe : 131 ; ép. interne : 123 ; L.

côté interne : 205 ; l. côté interne : 214 ; flèche : 193 ;
corde : 177 ; rayon réel : 205 ; diamètre : 410

• **B2003.9.8491.**

Bibracte, intervention n°554

non conservé

Grès feldspathique à grains moyens,

Mesures (mm) : ép. externe : ; ép. interne : 109 ;

diamètre :

• **B2003.9.8493.**

Bibracte, intervention n°554

non conservé

Grès feldspathique à grains moyens,

Mesures (mm) : ép. externe : 112 ; corde : 222

• **B2003.9.8494.**

Bibracte, intervention n°554

conservé

Grès feldspathique à grains moyens, Quart de colonne

;; ; Fluorine verte (pour les grès) : oui ;

Mesures (mm) : ép. externe : 98 ; ép. interne : 82 ; L. côté

interne : 116 ; l. côté interne : 151 ; corde : 169 ; rayon

réel : 146 ; diamètre : 292

Commentaires : face de parement brûlée

• **B2003.9.8536.**

Bibracte, intervention n°554

non conservé

Granite rose à deux micas à grains grossiers (faciès saumon),

Mesures (mm) : ép. externe : 98 ; corde : 245

• **B2003.9.8700.**

Bibracte, intervention n°553

conservé

Grès feldspathique à grains hétérométriques et à éléments conglomératiques,

Galets mous (pour les grès) : oui

Mesures (mm) : ép. externe : 109 ; ép. interne : 109 ; L.

côté interne : 204 ; l. côté interne : 219 ; flèche : 191 ;

corde : 253 ; rayon réel : 255 ; diamètre : 510

• **B2003.9.8700.**

Bibracte, intervention n°553

conservé

Grès feldspathique à grains hétérométriques,

Mesures (mm) : ép. externe : 104 ; ép. interne : 87 ; L.

côté interne : 224 ; l. côté interne : 228 ; flèche : 212 ;

corde : 214 ; rayon réel : 260 ; diamètre : 520

Commentaires : litages frustes ; trou rectangulaire sur une face

• **B2003.9.8700.**

Bibracte, intervention n°553

non conservé

Grès feldspathique à grains moyens,

Mesures (mm) : ép. externe : 107 ; corde : 196

Commentaires : une face de joint brûlée

• **B2003.9.8700.**

Bibracte, intervention n°553

non conservé

Grès feldspathique à grains grossiers,

Mesures (mm) : ép. externe : 106 ; corde : 231

Commentaires : face de parement brûlée

• **B2003.9.8700.**

Bibracte, intervention n°553

conservé

Grès feldspathique à grains moyens,

Mesures (mm) : ép. externe : 121 ; ép. interne : 104 ; L.

côté interne : 237 ; l. côté interne : 241 ; flèche : 213 ;

corde : 254 ; rayon réel : 296 ; diamètre : 592

Commentaires : face de parement et pointe brûlées

• **B2003.9.8700.**

Bibracte, intervention n°553

conservé

Grès feldspathique à grains hétérométriques,

Mesures (mm) : ép. externe : 111 ; ép. interne : 94 ; L.

côté interne : 190 ; l. côté interne : 201 ; flèche : 178 ;

corde : 214 ; rayon réel : 237 ; diamètre : 474

Commentaires : pointe brûlée

• **B2003.9.8744.**

Bibracte, intervention n°553

conservé

Grès feldspathique à grains grossiers,

Muscovite (pour les grès) : oui

Mesures (mm) : ép. externe : 137 ; ép. interne : 121 ; L.

côté interne : 260 ; l. côté interne : 263 ; flèche : 239 ;

corde : 264 ; rayon réel : 281 ; diamètre : 562

Commentaires : face de parement brûlée

• **B2003.9.8749.**

Bibracte, intervention n°553

non conservé

Grès feldspathique à grains hétérométriques,

Ciment blanc (pour les grès) : oui

Mesures (mm) : ép. externe : 121 ; ép. interne : 111 ; L.

côté interne : 226 ; l. côté interne : 228 ; corde : 236

• **B2003.34.67.10**

Bibracte, intervention n°551

conservé

Grès feldspathique à grains grossiers,

Muscovite (pour les grès) : oui Galets mous (pour les grès) : oui

Mesures (mm) : ép. externe : 136 ; ép. interne : 92 ; L.

côté interne : 198 ; l. côté interne : 213 ; corde : 223
Commentaires : litages frustes

• **B2004.9.8800.**

Bibracte, intervention n°585
non conservé
Grès feldspathique à grains moyens,
; ; ; Lithoclastes noirs (pour les grès) : oui ; ;
Mesures (mm) : ép. externe : 102

• **B2004.9.8804.**

Bibracte, intervention n°585
non conservé
Granite rose à deux micas (faciès clair), Quart de colonne
Mesures (mm) : ép. externe : 88 ; ép. interne : 67 ; L. côté interne : 153 ; l. côté interne : 176 ; corde : 207

• **B2004.9.8805.**

Bibracte, intervention n°585
non conservé
Grès feldspathique à grains hétérométriques,
Mesures (mm) : ép. externe : ; ép. interne : 126 ;
diamètre :
Commentaires : brûlé sur toutes ses faces

• **B2004.9.8805.**

Bibracte, intervention n°585
conservé
Grès feldspathique à grains grossiers et à éléments
conglomératiques,
Muscovite (pour les grès) : oui Lithoclastes noirs (pour les
grès) : oui ; ;
Mesures (mm) : ép. externe : 94 ; ép. interne : 68 ; L. côté interne : 168 ; l. côté interne : 175 ; flèche : 164 ; corde : 184 ; rayon réel : 200 ; diamètre : 400
Commentaires : une face de joint brûlée ; traces d'outils

• **B2004.9.8805.**

Bibracte, intervention n°585
conservé
Grès feldspathique à grains hétérométriques, Quart de colonne
Mesures (mm) : ép. externe : 103 ; ép. interne : 84 ; L. côté interne : 178 ; l. côté interne : 188 ; flèche : 163 ;
corde : 225 ; rayon réel : 180 ; diamètre : 360
Commentaires : pointe brûlée

• **B2004.9.8805.**

Bibracte, intervention n°585
non conservé
Grès feldspathique à grains hétérométriques,
Mesures (mm) : ép. externe : 137 ; corde : 164

• **B2004.9.8805.**

Bibracte, intervention n°585

non conservé

Granite rose à deux micas (faciès clair),
Mesures (mm) : ép. externe : 94

• **B2004.9.8805.**

Bibracte, intervention n°585
conservé
Grès vacuolaire à grains grossiers,
Mesures (mm) : ép. externe : 123 ; ép. interne : 120 ; L. côté interne : 248 ; l. côté interne : 254 ; flèche : 224 ;
corde : 268 ; rayon réel : 316 ; diamètre : 632
Commentaires : exemplaire entier

• **B2004.9.8836.**

Bibracte, intervention n°585
conservé
Grès feldspathique à grains grossiers,
Mesures (mm) : ép. externe : 136 ; ép. interne : 118 ; L. côté interne : 157 ; l. côté interne : 206 ; flèche : 158 ;
corde : 207 ; rayon réel : 196 ; diamètre : 392

• **B2004.9.8836.**

Bibracte, intervention n°585
conservé
Granite rose à deux micas à grains grossiers (faciès clair),
Quart de colonne
Mesures (mm) : ép. externe : 81 ; ép. interne : 81 ; L. côté interne : 149 ; l. côté interne : 186 ; flèche : 142 ; corde : 218 ; rayon réel : 201 ; diamètre : 402

• **B2004.9.8836.**

Bibracte, intervention n°585
non conservé
Grès feldspathique à grains moyens,
Mesures (mm) : ép. externe : 129 ; corde : 205
Commentaires : traces d'outils

• **B2004.9.8836.**

Bibracte, intervention n°585
non conservé
Granite rose à deux micas (faciès clair), Quart de colonne
Mesures (mm) : ép. externe : 141 ; corde : 301

• **B2004.9.8836.**

Bibracte, intervention n°585
non conservé
Granite rose à deux micas (faciès clair),
Mesures (mm) : ép. externe : 99 ; corde : 226

• **B2004.9.8836.**

Bibracte, intervention n°585
conservé
Granite rose à deux micas à grains grossiers (faciès clair),
Quart de colonne
Mesures (mm) : ép. externe : 131 ; ép. interne : 118 ; L.

côté interne : 173 ; l. côté interne : 234 ; flèche : 162 ;
corde : 295 ; rayon réel : 245 ; diamètre : 490

• **B2004.9.8836.**

*Bibracte, intervention n°585
conservé*

Granite rose à deux micas à grains grossiers (faciès saumon), Quart de colonne
Mesures (mm) : ép. externe : 109 ; ép. interne : 104 ; L. côté interne : 175 ; l. côté interne : 204 ; flèche : 179 ;
corde : 243 ; rayon réel : 191 ; diamètre : 382

• **B2004.9.8836.**

*Bibracte, intervention n°585
non conservé*

Granite rose à deux micas (faciès clair),
Mesures (mm) : ép. externe : 91 ; ép. interne : 85 ; L. côté interne : 165 ; l. côté interne : 179 ; corde : 205

• **B2004.9.8836.**

*Bibracte, intervention n°585
conservé*

Grès feldspathique à grains grossiers, Quart de colonne
Mesures (mm) : ép. externe : 112 ; ép. interne : 100 ; L. côté interne : 171 ; l. côté interne : 212 ; flèche : 172 ;
corde : 248 ; rayon réel : 225 ; diamètre : 450

• **B2004.9.8836.**

*Bibracte, intervention n°585
conservé*

Grès feldspathique à grains grossiers,
Mesures (mm) : ép. externe : 109 ; ép. interne : 86 ; L. côté interne : 218 ; l. côté interne : 218 ; flèche : 195 ;
corde : 227 ; rayon réel : 255 ; diamètre : 510
Commentaires : traces d'outils en chevron

• **B2004.9.8836.**

*Bibracte, intervention n°585
non conservé*

Grès feldspathique à grains grossiers,
Mesures (mm) : ép. externe : 118 ; ép. interne : 103 ; L. côté interne : 197 ; l. côté interne : 204 ; corde : 213
Commentaires : une face de joint brûlée ; litages frustes

• **B2004.9.8836.**

*Bibracte, intervention n°585
conservé*

Grès feldspathique à grains grossiers,
Mesures (mm) : ép. externe : 92 ; ép. interne : 90 ; L. côté interne : 192 ; l. côté interne : 192 ; flèche : 178 ; corde : 198 ; rayon réel : 227 ; diamètre : 454

• **B2004.9.8836.**

*Bibracte, intervention n°585
non conservé*

Grès feldspathique à grains grossiers,
Mesures (mm) : ép. externe : 101 ; corde : 218

• **B2004.9.8836.**

*Bibracte, intervention n°585
non conservé*

Granite rose à deux micas (faciès clair),
Mesures (mm) : ép. externe : 117 ; corde : 233
Commentaires : muscovite plurimillimétriques

• **B2004.9.8836.**

*Bibracte, intervention n°585
conservé*

*Grès feldspathique à grains grossiers,
Lithoclastes noirs (pour les grès) : oui*
Mesures (mm) : ép. externe : 107 ; ép. interne : 102 ; L. côté interne : 231 ; l. côté interne : 234 ; flèche : 216 ;
corde : 223 ; rayon réel : 297 ; diamètre : 594
Commentaires : très légèrement vacuolaire

• **B2004.9.8836.**

*Bibracte, intervention n°585
conservé*

Grès vacuolaire à grains grossiers,
Mesures (mm) : ép. externe : 108 ; ép. interne : 102 ; L. côté interne : 213 ; l. côté interne : 213 ; flèche : 188 ;
corde : 222 ; rayon réel : 244 ; diamètre : 488
Commentaires : exemplaire entier

• **B2004.9.8836.**

*Bibracte, intervention n°585
non conservé*

Granite rose à deux micas (faciès clair),
Mesures (mm) : ép. externe : 82

• **B2004.9.8836.**

*Bibracte, intervention n°585
non conservé*

Grès feldspathique à grains hétérométriques,
Mesures (mm) : ép. externe : 116 ; ép. interne : 111 ; L. côté interne : 226 ; l. côté interne : 228 ; corde : 226
Commentaires : traces d'outils

• **B2004.9.8836.**

*Bibracte, intervention n°585
non conservé*

Grès feldspathique à grains moyens,
Mesures (mm) : ép. externe : 97

• **B2004.9.8837.**

*Bibracte, intervention n°585
conservé*

Grès feldspathique à grains grossiers,
Mesures (mm) : ép. externe : 140 ; ép. interne : 111 ; L. côté interne : 222 ; l. côté interne : 223 ; flèche : 206 ;

corde : 221 ; rayon réel : 245 ; diamètre : 490
Commentaires : une face de joint brûlée ; une face de joint et face de parement avec trous rectangulaires

• **B2004.9.8837.**

Bibracte, intervention n°585

conservé

Grès feldspathique à grains hétérométriques,
Mesures (mm) : ép. externe : 131 ; ép. interne : 123 ; L. côté interne : 234 ; l. côté interne : 236 ; flèche : 219 ; corde : 228 ; rayon réel : 237 ; diamètre : 474

• **B2004.9.8837.**

Bibracte, intervention n°585

conservé

Granite rose à deux micas (faciès clair), Quart de colonne
Mesures (mm) : ép. externe : 109 ; ép. interne : 101 ; L. côté interne : 154 ; l. côté interne : 227 ; corde : 289
Commentaires : face de parement brûlée

• **B2004.9.8837.**

Bibracte, intervention n°585

conservé

Grès feldspathique à grains moyens,
Mesures (mm) : ép. externe : 124 ; ép. interne : 116 ; L. côté interne : 239 ; l. côté interne : 246 ; flèche : 221 ; corde : 254 ; rayon réel : 269 ; diamètre : 538

• **B2004.9.8837.**

Bibracte, intervention n°585

non conservé

Grès feldspathique à grains grossiers,
Mesures (mm) : ép. externe : 129 ; ép. interne : 118 ; L. côté interne : 221 ; l. côté interne : 244 ; corde : 263
Commentaires : traces d'outils

• **B2004.9.8849.**

Bibracte, intervention n°585

conservé

Grès feldspathique à grains grossiers,
Muscovite (pour les grès) : oui
Mesures (mm) : ép. externe : 152 ; ép. interne : 138 ; L. côté interne : 162 ; l. côté interne : 208 ; corde : 219 ; rayon réel : 250 ; diamètre : 500

• **B2004.9.8849.**

Bibracte, intervention n°585

non conservé

Grès feldspathique à grains moyens,
Mesures (mm) : ép. externe : 156 ; ép. interne : 132 ; L. côté interne : 197 ; l. côté interne : 210 ; corde : 203
Commentaires : traces d'outils

• **B2004.9.8863.**

Bibracte, intervention n°585

conservé

Grès feldspathique à grains grossiers et à éléments conglomératiques,
Muscovite (pour les grès) : oui
Lithoclastes noirs (pour les grès) : oui
Mesures (mm) : ép. externe : 115 ; ép. interne : 87 ; L. côté interne : 205 ; l. côté interne : 213 ; flèche : 197 ; corde : 249 ; rayon réel : 241 ; diamètre : 482
Commentaires : traces d'outils

• **B2004.9.9007.**

Bibracte, intervention n°584

conservé

Granite rose à deux micas,
Mesures (mm) : ép. externe : 73 ; corde : 203
Commentaires : dépôt mobilier

• **B2004.9.9007.**

Bibracte, intervention n°584

conservé

Grès feldspathique à grains moyens,
Mesures (mm) : ép. externe : 96 ; ép. interne : 90 ; L. côté interne : 89 ; l. côté interne : 99 ; corde : 109
Commentaires : dépôt mobilier

• **B2004.28.1.10**

Bibracte,

lithothèque

Grès feldspathique à grains hétérométriques,
Mesures (mm) : ép. externe : 119 ; ép. interne : 117 ; L. côté interne : 159 ; rayon réel : 223 ; diamètre : 446

• **B2004.28.1.**

Bibracte,

lithothèque

Granite rose à deux micas à grains grossiers (faciès saumon),
Mesures (mm) : ép. externe : 70 ; rayon réel : 189 ; diamètre : 378

• **B2005.2.796.1**

Bibracte,

non conservé

Grès feldspathique à grains hétérométriques,
Mesures (mm) : ép. externe : 111 ; ép. interne : 81 ; L. côté interne : 227 ; l. côté interne : 238 ; corde : 242

• **B2005.9.9211.**

Bibracte, intervention n°602

non conservé

Granite rose à deux micas à grains grossiers (faciès saumon),
Mesures (mm) : ép. externe : 134 ; corde : 224

• **B2005.9.9213.**

Bibracte, intervention n°602

non conservé

Granite rose à deux micas à grains grossiers (faciès saumon),

Mesures (mm) : ép. externe : 114 ; ép. interne : 89 ; L. côté interne : 182 ; l. côté interne : 191 ; corde : 167

• **B2005.9.9213.**

Bibracte, intervention n°602

non conservé

Grès feldspathique à grains grossiers,

Mesures (mm) : ép. externe : 97 ; L. . côté interne : 171 ; l. côté interne : 188 ; corde : 204

Commentaires : une face de joint brûlée

• **B2005.9.9213.**

Bibracte, intervention n°602

non conservé

Grès feldspathique à grains hétérométriques,

Mesures (mm) : ép. externe : 145 ; corde : 236

• **B2005.9.9213.**

Bibracte, intervention n°602

non conservé

Grès feldspathique à grains grossiers,

Mesures (mm) : ép. externe : 102 ; corde : 199

• **B2005.9.9213.**

Bibracte, intervention n°602

non conservé

Grès vacuolaire à grains hétérométriques,

Barytine (pour les grès) : oui ; Ciment blanc (pour les grès) : oui

Mesures (mm) : ép. externe : 122 ; corde : 212

• **B2005.9.9213.**

Bibracte, intervention n°602

non conservé

Grès vacuolaire à grains grossiers,

Ciment blanc (pour les grès) : oui

Mesures (mm) : ép. externe : 136 ; corde : 216

Commentaires : une face d'attente ou de pose brûlée

• **B2005.9.9213.**

Bibracte, intervention n°602

non conservé

Grès feldspathique à grains grossiers et à éléments conglomératiques,

Mesures (mm) : ép. externe : 102 ; ép. interne : 84 ; L. côté interne : 193

• **B2005.9.9213.**

Bibracte, intervention n°602

non conservé

Grès feldspathique à grains grossiers et à éléments

conglomératiques,

Mesures (mm) : ép. externe : 118 ; ép. interne : 92 ; L. côté interne : 168 ; l. côté interne : 184 ; corde : 173

• **B2005.9.9213.**

Bibracte, intervention n°602

conservé

Grès feldspathique à grains grossiers,

Muscovite (pour les grès) : oui

Mesures (mm) : ép. externe : 109 ; ép. interne : 97 ; L. côté interne : 223 ; l. côté interne : 236 ; corde : 242 ;

rayon réel : 162 ; diamètre : 324

• **B2005.9.9213.**

Bibracte, intervention n°602

conservé

Grès feldspathique à grains grossiers, Quart de colonne

Muscovite (pour les grès) : oui

Mesures (mm) : ép. externe : 122 ; ép. interne : 98 ; L. côté interne : 131 ; l. côté interne : 169 ; corde : 195

• **B2005.9.9213.**

Bibracte, intervention n°602

conservé

Grès vacuolaire à grains grossiers,

Barytine (pour les grès) : oui ; Ciment blanc (pour les grès) : oui

Mesures (mm) : ép. externe : 108 ; ép. interne : 103 ; L. côté interne : 215 ; l. côté interne : 221 ; flèche : 197 ;

corde : 209 ; rayon réel : 272 ; diamètre : 544

• **B2005.9.9213.**

Bibracte, intervention n°602

conservé

Grès feldspathique à grains moyens,

Mesures (mm) : ép. externe : 116 ; L. . côté interne : 171 ; l. côté interne : 186 ; flèche : 154 ; corde : 223 ; rayon

réel : 210 ; diamètre : 420

• **B2005.9.9213.**

Bibracte, intervention n°602

conservé

Grès feldspathique à grains grossiers,

Mesures (mm) : ép. externe : 115 ; ép. interne : 96 ; L. côté interne : 188 ; l. côté interne : 193 ; flèche : 172 ;

corde : 218 ; rayon réel : 227 ; diamètre : 454

• **B2005.9.9213.**

Bibracte, intervention n°602

conservé

Grès vacuolaire à grains hétérométriques,

Barytine (pour les grès) : oui ; Ciment blanc (pour les grès) : oui

Mesures (mm) : ép. externe : 118 ; ép. interne : 110 ; L. côté interne : 166 ; l. côté interne : 204 ; corde : 226 ;

rayon réel : 220 ; diamètre : 440

• **B2005.9.9213.**

Bibracte, intervention n°602

conservé

Grès vacuolaire à grains grossiers,

Barytine (pour les grès) : oui ; Ciment blanc (pour les grès) : oui

Mesures (mm) : ép. externe : 129 ; ép. interne : 120 ; L. côté interne : 184 ; l. côté interne : 189 ; flèche : 153 ; corde : 252 ; rayon réel : 241 ; diamètre : 482

• **B2005.9.9213.**

Bibracte, intervention n°602

conservé

Grès feldspathique à grains grossiers,

Mesures (mm) : ép. externe : 125 ; ép. interne : 116 ; L.

côté interne : 177 ; l. côté interne : 188 ; flèche : 179 ;

corde : 165 ; rayon réel : 203 ; diamètre : 406

• **B2005.9.9213.**

Bibracte, intervention n°602

conservé

Grès vacuolaire à grains grossiers, Quart de colonne

Barytine (pour les grès) : oui ; Ciment blanc (pour les grès) : oui

Mesures (mm) : ép. externe : 103 ; ép. interne : 96 ; L.

côté interne : 151 ; l. côté interne : 151 ; flèche : 122 ;

corde : 209 ; rayon réel : 207 ; diamètre : 414

• **B2005.9.9213.**

Bibracte, intervention n°602

conservé

Grès vacuolaire à grains grossiers,

Barytine (pour les grès) : oui ; Ciment blanc (pour les grès) : oui

Mesures (mm) : ép. externe : 112 ; ép. interne : 94 ; L.

côté interne : 182 ; l. côté interne : 204 ; flèche : 166 ;

corde : 200 ; rayon réel : 255 ; diamètre : 510

• **B2005.9.9214.**

Bibracte, intervention n°602

conservé

granite blanc, Quart de colonne

Mesures (mm) : ép. externe : 89 ; ép. interne : 69 ; L. côté

interne : 215 ; l. côté interne : 233 ; flèche : 201 ; corde :

262 ; rayon réel : 274 ; diamètre : 548

Commentaires : brûlé sur toutes ses faces

• **B2005.9.9214.**

Bibracte, intervention n°602

conservé

Grès feldspathique à grains grossiers,

Mesures (mm) : ép. externe : 121 ; ép. interne : 121 ; L.

côté interne : 228 ; l. côté interne : 228 ; flèche : 212 ;

corde : 233 ; rayon réel : 265 ; diamètre : 530

• **B2005.9.9215.**

Bibracte, intervention n°602

non conservé

Granite rose à deux micas à grains grossiers (faciès saumon),

Mesures (mm) : ép. externe : 110 ; corde : 208

• **B2005.9.9216.**

Bibracte, intervention n°602

conservé

Grès vacuolaire à grains grossiers,

Barytine (pour les grès) : oui ; Ciment blanc (pour les grès) : oui

Mesures (mm) : ép. externe : 116 ; ép. interne : 110 ; L.

côté interne : 232 ; l. côté interne : 237 ; flèche : 222 ;

corde : 209 ; rayon réel : 246 ; diamètre : 492

• **B2005.9.9217.**

Bibracte, intervention n°602

conservé

Grès feldspathique à grains grossiers, Quart de colonne

Mesures (mm) : ép. externe : 122 ; ép. interne : 115 ; L.

côté interne : 149 ; l. côté interne : 161 ; corde : 182 ;

rayon réel : 218 ; diamètre : 436

• **B2005.9.9230.**

Bibracte, intervention n°602

non conservé

Grès feldspathique à grains hétérométriques,

Mesures (mm) : ép. externe : 123 ; ép. interne : 84 ; L.

côté interne : 189 ; l. côté interne : 191 ; corde : 213

• **B2005.9.9244.**

Bibracte, intervention n°602

conservé

Granite rose à deux micas à grains grossiers (faciès clair), Quart de colonne

Mesures (mm) : ép. externe : 92 ; ép. interne : 77 ; L. côté

interne : 175 ; l. côté interne : 213 ; flèche : 160 ; corde :

257 ; rayon réel : 246 ; diamètre : 492

• **B2005.9.9244.**

Bibracte, intervention n°602

conservé

Granite rose à deux micas à grains grossiers (faciès saumon), Quart de colonne

Mesures (mm) : ép. externe : 112 ; ép. interne : 106 ; L.

côté interne : 153 ; l. côté interne : 158 ; flèche : 135 ;

corde : 203 ; rayon réel : 255 ; diamètre : 510

• **B2005.9.9244.**

Bibracte, intervention n°602

conservé

Granite rose à deux micas à grains grossiers (faciès clair),
Mesures (mm) : ép. externe : 88 ; ép. interne : 97 ; L. côté interne : 153 ; l. côté interne : 163 ; flèche : 130 ; corde : 178 ; rayon réel : 217 ; diamètre : 434

• **B2005.9.9244.**

Bibracte, intervention n°602 conservé

Granite rose à deux micas à grains grossiers (faciès clair),
Quart de colonne

Mesures (mm) : ép. externe : 118 ; ép. interne : 95 ; L. côté interne : 188 ; l. côté interne : 193 ; flèche : 165 ; corde : 239 ; rayon réel : 216 ; diamètre : 432

• **B2005.9.9244.**

Bibracte, intervention n°602 non conservé

Grès feldspathique à grains hétérométriques,

Mesures (mm) : ép. externe : 117 ; ép. interne : 111 ; L. côté interne : 192 ; l. côté interne : 199 ; corde : 184

• **B2005.9.9244.**

Bibracte, intervention n°602 conservé

Granite rose à deux micas à grains grossiers (faciès saumon),
Quart de colonne

Mesures (mm) : ép. externe : 91 ; ép. interne : 84 ; L. côté interne : 182 ; l. côté interne : 188 ; flèche : 170 ; corde : 258 ; rayon réel : 227 ; diamètre : 454

• **B2005.9.9244.**

Bibracte, intervention n°602 conservé

Grès feldspathique à grains moyens, Triangle

Mesures (mm) : ép. externe : 143 ; ép. interne : 98 ; L. côté interne : 201 ; l. côté interne : 226 ; corde : 221
Commentaires : traces de ciseau sur une face d'attente ou de pose

• **B2005.9.9244.**

Bibracte, intervention n°602 non conservé

Grès feldspathique à grains grossiers et à éléments conglomératiques,

Mesures (mm) : ép. externe : 112 ; ép. interne : 108 ; L. côté interne : 230

Commentaires : face de parement brûlée

• **B2005.9.9244.**

Bibracte, intervention n°602 conservé

Grès feldspathique à grains grossiers, Triangle

Fluorine verte (pour les grès) : oui

Mesures (mm) : ép. externe : 123 ; ép. interne : 109 ; L. côté interne : 206 ; l. côté interne : 206 ; corde : 230

• **B2005.9.9244.**

Bibracte, intervention n°602 non conservé

Grès vacuolaire à grains grossiers,

Barytine (pour les grès) : oui ; Ciment blanc (pour les grès) : oui

Mesures (mm) : ép. externe : 121 ; corde : 212

Commentaires : face de parement brûlée

• **B2005.9.9249.**

Bibracte, intervention n°602 non conservé

Grès feldspathique à grains hétérométriques,

Mesures (mm) : ép. externe : 98 ; ép. interne : 98 ; L. côté interne : 229

• **B2005.9.9249.**

Bibracte, intervention n°602 non conservé

Grès feldspathique à grains hétérométriques,

Mesures (mm) : ép. externe : 112 ; corde : 211

• **B2005.9.9249.**

Bibracte, intervention n°602 conservé

Grès feldspathique à grains hétérométriques,

Mesures (mm) : ép. externe : 119 ; ép. interne : 94 ; L. côté interne : 171 ; l. côté interne : 172 ; flèche : 154 ; corde : 213 ; rayon réel : 202 ; diamètre : 404

• **B2005.9.9249.**

Bibracte, intervention n°602 conservé

Grès feldspathique à grains moyens,

Mesures (mm) : ép. externe : 107 ; ép. interne : 100 ; L. côté interne : 203 ; l. côté interne : 215 ; flèche : 200 ; corde : 224 ; rayon réel : 242 ; diamètre : 484
Commentaires : traces d'outils

• **B2005.9.9256.**

Bibracte, intervention n°602 non conservé

Grès feldspathique à grains moyens,

Mesures (mm) : ép. externe : 104 ; ép. interne : 90 ; L. côté interne : 232

• **B2005.9.9281.**

Bibracte, intervention n°602 conservé

Granite rose à deux micas à grains grossiers (faciès clair),
Quart de colonne

Mesures (mm) : ép. externe : 110 ; ép. interne : 84 ; L. côté interne : 191 ; l. côté interne : 193 ; flèche : 178 ; corde : 231 ; rayon réel : 158 ; diamètre : 316

• **B2005.9.9281.**

Bibracte, intervention n°602

non conservé

Granite rose à deux micas à grains grossiers (faciès clair),

Mesures (mm) : ép. externe : ; ép. interne : 67 ; L. côté interne : 222

• **B2005.9.9281.**

Bibracte, intervention n°602

conservé

Grès feldspathique à grains grossiers,

Mesures (mm) : ép. externe : 102 ; ép. interne : 86 ; L.

côté interne : 181 ; l. côté interne : 207 ; flèche : 178 ;

corde : 201 ; rayon réel : 169 ; diamètre : 338

Commentaires : faces de joint arrondies

• **B2005.9.9281.**

Bibracte, intervention n°602

non conservé

Grès feldspathique à grains moyens,

Mesures (mm) : ép. externe : 124 ; ép. interne : 122 ; L.

côté interne : 243

• **B2005.9.9281.**

Bibracte, intervention n°602

non conservé

Grès feldspathique à grains grossiers,

Muscovite (pour les grès) : oui

Mesures (mm) : ép. externe : 123 ; corde : 178

• **B2005.9.9281.**

Bibracte, intervention n°602

conservé

Grès feldspathique à grains grossiers,

Muscovite (pour les grès) : oui

Mesures (mm) : ép. externe : 109 ; ép. interne : 106 ; L.

côté interne : 211 ; l. côté interne : 215 ; flèche : 197 ;

corde : 215 ; rayon réel : 264 ; diamètre : 528

Commentaires : traces d'outils en chevrons

• **B2005.9.9281.**

Bibracte, intervention n°602

conservé

Grès feldspathique à grains hétéométriques,

Mesures (mm) : ép. externe : 113 ; ép. interne : 94 ; L.

côté interne : 203 ; l. côté interne : 207 ; flèche : 195 ;

corde : 92

• **B2005.9.9281.**

Bibracte, intervention n°602

conservé

Grès feldspathique à grains grossiers,

Mesures (mm) : ép. externe : 117 ; ép. interne : 77 ; L.

côté interne : 226 ; l. côté interne : 241 ; flèche : 214 ;

corde : 245 ; rayon réel : 265 ; diamètre : 530

• **B2005.9.9287.**

Bibracte, intervention n°602

non conservé

Grès vacuolaire à grains grossiers,

Barytine (pour les grès) : oui ; Ciment blanc (pour les grès) : oui

Mesures (mm) : ép. externe : 116 ; corde : 213

• **B2005.9.9361.**

Bibracte, intervention n°602

conservé

Grès vacuolaire à grains grossiers,

Barytine (pour les grès) : oui ; Ciment blanc (pour les grès) : oui

Mesures (mm) : ép. externe : 123 ; ép. interne : 116 ; L.

côté interne : 158 ; l. côté interne : 208 ; corde : 208 ;

rayon réel : 320 ; diamètre : 640

• **B2005.9.9421.1**

Bibracte, intervention n°602

non conservé

Grès feldspathique à grains moyens, Triangle

Mesures (mm) : ép. externe : 122 ; ép. interne : 118 ; L.

côté interne : 224 ; l. côté interne : 229 ; corde : 204

• **B2005.9.9500.**

Bibracte, intervention n°603

non conservé

Granite rose à deux micas (faciès clair),

Mesures (mm) : ép. externe : 113

• **B2005.9.9500.**

Bibracte, intervention n°603

non conservé

Grès feldspathique à grains grossiers,

Mesures (mm) : ép. externe : 123 ; corde : 216

• **B2005.9.9500.**

Bibracte, intervention n°603

conservé

Grès feldspathique à grains grossiers, Quart de colonne

Mesures (mm) : ép. externe : 113 ; ép. interne : 113 ; L.

côté interne : 127 ; l. côté interne : 148 ; flèche : 122 ;

corde : 197 ; rayon réel : 157 ; diamètre : 314

Commentaires : partiellement brûlé

• **B2005.9.9500.**

Bibracte, intervention n°603

non conservé

Grès feldspathique à grains moyens,

Mesures (mm) : ép. externe : 101 ; ép. interne : 104 ; L.

côté interne : 201

Commentaires : brûlé

• **B2005.9.9500.**

*Bibracte, intervention n°603
conservé*

*Granite rose à deux micas à grains grossiers (faciès clair),
Mesures (mm) : ép. externe : 103 ; ép. interne : 94 ; L.
côté interne : 177 ; l. côté interne : 177 ; flèche : 159 ;
corde : 177 ; rayon réel : 178 ; diamètre : 356
Commentaires : exemplaire entier*

• **B2005.9.9500.**

*Bibracte, intervention n°603
non conservé*

*Grès feldspathique à grains grossiers et à éléments
conglomératiques,
Muscovite (pour les grès) : oui
Mesures (mm) : ép. externe : 100 ; ép. interne : 68 ; L.
côté interne : 204*

• **B2005.9.9500.**

*Bibracte, intervention n°603
non conservé*

*Granite rose à deux micas (faciès saumon),
Mesures (mm) : ép. externe : 172*

• **B2005.9.9500.**

*Bibracte, intervention n°603
non conservé*

*Granite rose à deux micas (faciès saumon),
Mesures (mm) : ép. externe : 159 ; corde : 254*

• **B2005.9.9500.**

*Bibracte, intervention n°603
non conservé*

*Grès feldspathique à grains moyens,
Mesures (mm) : ép. externe : 132*

• **B2005.9.9500.**

*Bibracte, intervention n°603
non conservé*

*Grès feldspathique à grains grossiers,
Mesures (mm) : ép. externe : 129*

• **B2005.9.9500.**

*Bibracte, intervention n°603
non conservé*

*Granite rose à deux micas (faciès saumon),
Mesures (mm) : ép. externe : 97*

• **B2005.9.9500.**

*Bibracte, intervention n°603
non conservé*

*Grès feldspathique à grains grossiers,
Mesures (mm) : ép. externe : 102 ; corde : 232*

• **B2005.9.9500.**

*Bibracte, intervention n°603
non conservé*

*Granite rose à deux micas (faciès clair),
Mesures (mm) : ép. externe : 107 ; ép. interne : 97 ; L.
côté interne : 190 ; l. côté interne : 214 ; corde : 217*

• **B2005.9.9500.**

*Bibracte, intervention n°603
conservé*

*Grès vacuolaire à grains grossiers,
Ciment blanc (pour les grès) : oui
Mesures (mm) : ép. externe : 136 ; ép. interne : 122 ; L.
côté interne : 201 ; l. côté interne : 204 ; flèche : 203 ;
corde : 223 ; rayon réel : 235 ; diamètre : 470
Commentaires : partiellement brûlé*

• **B2005.9.9500.**

*Bibracte, intervention n°603
conservé*

*Granite rose à deux micas à grains grossiers (faciès
saumon),
Mesures (mm) : ép. externe : 114 ; ép. interne : 113 ; L.
côté interne : 181 ; l. côté interne : 190 ; flèche : 167 ;
corde : 203 ; rayon réel : 202 ; diamètre : 404*

• **B2005.9.9500.**

*Bibracte, intervention n°603
non conservé*

*Granite rose à deux micas (faciès clair),
Mesures (mm) : ép. externe : 102 ; corde : 284*

• **B2005.9.9500.**

*Bibracte, intervention n°603
conservé*

*Grès feldspathique à grains moyens,
Mesures (mm) : ép. externe : 123 ; ép. interne : 116 ; L.
côté interne : 207 ; l. côté interne : 235 ; corde : 230
Commentaires : une face de joint brûlée*

• **B2005.9.9500.**

*Bibracte, intervention n°603
conservé*

*Grès feldspathique à grains grossiers,
Mesures (mm) : ép. externe : 126 ; ép. interne : 94 ; L.
côté interne : 220 ; l. côté interne : 226 ; flèche : 207 ;
corde : 221 ; rayon réel : 214 ; diamètre : 428
Commentaires : traces d'outils*

• **B2005.9.9500.**

*Bibracte, intervention n°603
conservé*

*Grès feldspathique à grains moyens,
Mesures (mm) : ép. externe : 68 ; L. côté interne : 198 ;
rayon réel : 192 ; diamètre : 384*

Commentaires : traces d'outils

• **B2005.9.9500.**

Bibracte, intervention n°603

non conservé

Grès vacuolaire à grains grossiers,

Mesures (mm) : ép. externe : 153 ; L. côté interne : 196 ;

l. côté interne : 207 ; corde : 204

• **B2005.9.9500.**

Bibracte, intervention n°603

non conservé

Grès feldspathique à grains grossiers,

Muscovite (pour les grès) : oui

Mesures (mm) : ép. externe : 122

• **B2005.9.9500.**

Bibracte, intervention n°603

conservé

Grès feldspathique à grains grossiers, Quart de colonne

Mesures (mm) : ép. externe : 86 ; ép. interne : 75 ; L. côté

interne : 157 ; l. côté interne : 186 ; flèche : 144 ; corde :

200 ; rayon réel : 169 ; diamètre : 338

• **B2005.9.9500.**

Bibracte, intervention n°603

non conservé

Grès feldspathique à grains grossiers,

Mesures (mm) : ép. externe : 119 ; ép. interne : 80 ; L.

côté interne : 201

Commentaires : traces d'outils

• **B2005.9.9500.**

Bibracte, intervention n°603

non conservé

Grès vacuolaire à grains grossiers,

Mesures (mm) : ép. externe : 128

Commentaires : face de parement brûlée

• **B2005.9.9503.**

Bibracte, intervention n°603

non conservé

Grès feldspathique à grains grossiers,

Ciment blanc (pour les grès) : oui

Mesures (mm) : ép. externe : 101

Commentaires : partiellement brûlé

• **B2005.9.9503.**

Bibracte, intervention n°603

non conservé

Granite rose à deux micas (faciès clair),

Mesures (mm) : ép. externe : 78

• **B2005.9.9503.**

Bibracte, intervention n°603

conservé

Grès vacuolaire à grains grossiers et à éléments

conglomératiques,

Muscovite (pour les grès) : oui

Mesures (mm) : ép. externe : 146 ; ép. interne : 122 ; L.

côté interne : 224 ; l. côté interne : 243 ; flèche : 211 ;

corde : 257 ; rayon réel : 258 ; diamètre : 516

• **B2005.9.9506.3**

Bibracte, intervention n°603

non conservé

Granite rose à deux micas (faciès clair), Quart de colonne

Mesures (mm) : ép. externe : 121 ; ép. interne : 93 ; L.

côté interne : 218 ; l. côté interne : 220 ; corde : 279

• **B2005.9.9506.4**

Bibracte, intervention n°603

conservé

Grès feldspathique à grains moyens,

Mesures (mm) : ép. externe : 109 ; ép. interne : 102 ; L.

côté interne : 238 ; l. côté interne : 257 ; flèche : 234 ;

corde : 262 ; rayon réel : 289 ; diamètre : 578

Commentaires : traces de mortier de chaux

• **B2005.9.9506.5**

Bibracte, intervention n°603

non conservé

Granite rose à deux micas (faciès clair),

Mesures (mm) : ép. externe : 107 ; corde : 223

• **B2005.9.9506.6**

Bibracte, intervention n°603

non conservé

Grès feldspathique à grains moyens,

Mesures (mm) : ép. externe : 138 ; corde : 218

• **B2005.9.9506.7**

Bibracte, intervention n°603

conservé

Granite rouge, Quart de colonne

Mesures (mm) : ép. externe : 99 ; flèche : 155 ; corde :

277 ; rayon réel : 209 ; diamètre : 418

• **B2005.9.9506.8**

Bibracte, intervention n°603

non conservé

Grès feldspathique à grains hétérométriques,

Mesures (mm) : ép. externe : 107 ; ép. interne : 97 ; L.

côté interne : 205 ; l. côté interne : 211 ; corde : 218

Commentaires : brûlé sur toutes ses faces

• **B2005.9.9506.9**

Bibracte, intervention n°603

conservé

Granite rose à deux micas à grains grossiers (faciès clair),

Quart de colonne

Mesures (mm) : ép. externe : 124 ; ép. interne : 112 ; L. côté interne : 162 ; l. côté interne : 196 ; flèche : 153 ; corde : 228 ; rayon réel : 212 ; diamètre : 424

• **B2005.9.9506.10**

Bibracte, intervention n°603 conservé

Grès feldspathique à grains moyens, Quart de colonne

Mesures (mm) : ép. externe : 112 ; ép. interne : 98 ; L. côté interne : 182 ; l. côté interne : 186 ; flèche : 157 ; corde : 191 ; rayon réel : 259 ; diamètre : 518

• **B2005.9.9506.11**

Bibracte, intervention n°603 non conservé

Granite rose à deux micas (faciès clair),

Mesures (mm) : ép. externe : 118 ; corde : 250

• **B2005.9.9506.12**

Bibracte, intervention n°603 conservé

Grès feldspathique à grains grossiers,

Muscovite (pour les grès) : oui

Mesures (mm) : ép. externe : 125 ; ép. interne : 97 ; L. côté interne : 218 ; l. côté interne : 228 ; flèche : 208 ; corde : 220 ; rayon réel : 222 ; diamètre : 444
Commentaires : traces d'outils

• **B2005.9.9506.12**

Bibracte, intervention n°603 non conservé

Grès feldspathique à grains moyens,

Mesures (mm) : ép. externe : 123 ; ép. interne : 98 ; L. côté interne : 172 ; l. côté interne : 191 ; corde : 213

• **B2005.9.9506.13**

Bibracte, intervention n°603 non conservé

Granite rose à deux micas (faciès clair), Quart de colonne

Mesures (mm) : ép. externe : 123

• **B2005.9.9506.14**

Bibracte, intervention n°603 non conservé

Grès feldspathique à grains hétérométriques,

Mesures (mm) : ép. externe : 130 ; ép. interne : 114 ; L. côté interne : 226 ; l. côté interne : 228 ; corde : 214

• **B2005.9.9506.15**

Bibracte, intervention n°603 non conservé

Granite rose à deux micas (faciès clair),

Mesures (mm) : ép. externe : 119 ; L. côté interne : 171 ; l. côté interne : 197 ; corde : 196

• **B2005.9.9506.16**

Bibracte, intervention n°603 non conservé

Grès feldspathique à grains grossiers,

Mesures (mm) : ép. externe : 136 ; ép. interne : 107 ; L. côté interne : 197 ; l. côté interne : 211 ; corde : 243
Commentaires : traces d'outils

• **B2005.9.9506.17**

Bibracte, intervention n°603 non conservé

Granite rose à deux micas (faciès clair),

Mesures (mm) : ép. externe : 146 ; corde : 206

• **B2005.9.9506.18**

Bibracte, intervention n°603 non conservé

Grès feldspathique à grains grossiers et à éléments conglomératiques,

Muscovite (pour les grès) : oui

Mesures (mm) : ép. externe : 88 ; l. côté interne : 214

• **B2005.9.9506.19**

Bibracte, intervention n°603 conservé

granite blanc,

Mesures (mm) : ép. externe : 88 ; flèche : 177 ; rayon réel : 230 ; diamètre : 460

• **B2005.9.9506.20**

Bibracte, intervention n°603 non conservé

Grès feldspathique à grains moyens,

Mesures (mm) : ép. externe : 117 ; corde : 228

• **B2005.9.9506.21**

Bibracte, intervention n°603 non conservé

Granite rose à deux micas (faciès saumon), Quart de colonne

Mesures (mm) : ép. externe : 88 ; ép. interne : 101 ; L. côté interne : 183 ; l. côté interne : 187 ; corde : 209

• **B2005.9.9506.22**

Bibracte, intervention n°603 conservé

Grès feldspathique à grains grossiers,

Muscovite (pour les grès) : oui

Mesures (mm) : ép. externe : 132 ; ép. interne : 98 ; L. côté interne : 216 ; l. côté interne : 218 ; flèche : 196 ; corde : 223 ; rayon réel : 226 ; diamètre : 452

• **B2005.9.9506.23**

Bibracte, intervention n°603

non conservé

Granite rose à deux micas (faciès clair),

Mesures (mm) : ép. externe : 134 ; corde : 288

• **B2005.9.9506.24**

Bibracte, intervention n°603

non conservé

Grès feldspathique à grains grossiers,

Muscovite (pour les grès) : oui

Mesures (mm) : ép. externe : 123 ; ép. interne : 82 ; L.

côté interne : 218 ; l. côté interne : 222 ; corde : 239

• **B2005.9.9506.25**

Bibracte, intervention n°603

non conservé

Granite rose à deux micas (faciès saumon), Quart de colonne

Mesures (mm) : ép. externe : 134 ; corde : 283

• **B2005.9.9506.26**

Bibracte, intervention n°603

conservé

Grès feldspathique à grains hétérométriques,

Mesures (mm) : ép. externe : 111 ; ép. interne : 96 ; L.

côté interne : 230 ; l. côté interne : 252 ; flèche : 220 ;

corde : 246 ; rayon réel : 290 ; diamètre : 580

Commentaires : exemplaire entier

• **B2005.9.9506.26**

Bibracte, intervention n°603

conservé

Grès feldspathique à grains hétérométriques,

Mesures (mm) : ép. externe : 139 ; ép. interne : 102 ; L.

côté interne : 232 ; l. côté interne : 237 ; flèche : 206 ;

corde : 263 ; rayon réel : 287 ; diamètre : 574

• **B2005.9.9506.27**

Bibracte, intervention n°603

non conservé

Granite rose à deux micas (faciès clair), Quart de colonne

Mesures (mm) : ép. externe : 115 ; ép. interne : 115 ; L.

côté interne : 166 ; l. côté interne : 283 ; corde : 312

• **B2005.9.9506.29**

Bibracte, intervention n°603

non conservé

Granite rose à deux micas (faciès clair),

Mesures (mm) : ép. externe : 96

• **B2005.9.9506.30**

Bibracte, intervention n°603

conservé

Grès feldspathique à grains hétérométriques,

Mesures (mm) : ép. externe : 117 ; ép. interne : 102 ; L.

côté interne : 193 ; l. côté interne : 204 ; flèche : 188 ;

corde : 214 ; rayon réel : 231 ; diamètre : 462

• **B2005.9.9506.31**

Bibracte, intervention n°603

non conservé

Granite rose à deux micas (faciès clair), Quart de colonne

Mesures (mm) : ép. externe : 111 ; ép. interne : 106 ; L.

côté interne : 193 ; l. côté interne : 196 ; corde : 246

• **B2005.9.9506.32**

Bibracte, intervention n°603

non conservé

Grès vacuolaire à grains grossiers et à éléments
conglomératiques,

Mesures (mm) : ép. externe : 117 ; ép. interne : 108 ; L.

côté interne : 222 ; l. côté interne : 224 ; corde : 204

• **B2005.9.9506.33**

Bibracte, intervention n°603

non conservé

Granite rose à deux micas (faciès saumon), Quart de colonne

Mesures (mm) : ép. externe : 121 ; ép. interne : 111 ; L.

côté interne : 279

• **B2005.9.9506.34**

Bibracte, intervention n°603

non conservé

Grès feldspathique à grains moyens,

Mesures (mm) : ép. externe : 94 ; ép. interne : 76 ; L. côté

interne : 202

• **B2005.9.9506.35**

Bibracte, intervention n°603

non conservé

Granite rose à deux micas (faciès saumon),

Mesures (mm) : ép. externe : 90

• **B2005.9.9506.37**

Bibracte, intervention n°603

non conservé

Granite rose à deux micas (faciès clair),

Mesures (mm) : ép. externe : 95 ; ép. interne : 95 ; L. côté

interne : 162 ; l. côté interne : 173 ; corde : 208

Commentaires : muscovite plurimillimétriques

• **B2005.9.9506.38**

Bibracte, intervention n°603

conservé

Grès feldspathique à grains hétérométriques,

Mesures (mm) : ép. externe : 116 ; ép. interne : 47 ; L.

côté interne : 186 ; l. côté interne : 188 ; flèche : 175 ;

corde : 226 ; rayon réel : 257 ; diamètre : 514

Commentaires : meule usée ?

• **B2005.9.9506.39***Bibracte, intervention n°603*

non conservé

Granite rose à deux micas (faciès saumon),

Mesures (mm) : ép. externe : 97 ; corde : 218

• **B2005.9.9506.40***Bibracte, intervention n°603*

non conservé

Grès feldspathique à grains moyens,

Mesures (mm) : ép. externe : 91 ; corde : 216

• **B2005.9.9506.41***Bibracte, intervention n°603*

non conservé

Granite rose à deux micas (faciès clair),

Mesures (mm) : ép. externe : 92 ; corde : 252

• **B2005.9.9506.42***Bibracte, intervention n°603*

non conservé

Grès feldspathique à grains grossiers,

Mesures (mm) : ép. externe : 124 ; ép. interne : 116 ; L.

côté interne : 249 ; l. côté interne : 256 ; corde : 256

• **B2005.9.9506.43***Bibracte, intervention n°603*

non conservé

Granite rose à deux micas (faciès clair), Quart de colonne

Mesures (mm) : ép. externe : 128 ; ép. interne : 122 ; L.

côté interne : 161 ; l. côté interne : 197 ; corde : 212

• **B2005.9.9506.44***Bibracte, intervention n°603*

conservé

*Grès feldspathique à grains grossiers,**Muscovite (pour les grès) : oui Lithoclastes noirs (pour les grès) : oui ; ;*

Mesures (mm) : ép. externe : 114 ; ép. interne : 103 ; L.

côté interne : 228 ; l. côté interne : 259 ; flèche : 218 ;

corde : 250 ; rayon réel : 287 ; diamètre : 574

• **B2005.9.9506.45***Bibracte, intervention n°603*

conservé

Grès feldspathique à grains hétérométriques,

Mesures (mm) : ép. externe : 105 ; ép. interne : 81 ; L.

côté interne : 234 ; l. côté interne : 240 ; flèche : 222 ;

corde : 237 ; rayon réel : 253 ; diamètre : 506

Commentaires : exemplaire entier

• **B2005.9.9506.46***Bibracte, intervention n°603*

conservé

Grès feldspathique à grains hétérométriques,

Mesures (mm) : ép. externe : 131 ; ép. interne : 104 ; L.

côté interne : 234 ; l. côté interne : 235 ; flèche : 225 ;

corde : 254 ; rayon réel : 227 ; diamètre : 454

Commentaires : face de parement brûlée ; traces d'outils

en chevrons

• **B2005.9.9506.47***Bibracte, intervention n°603*

conservé

*Granite rose à deux micas à grains grossiers (faciès clair),**Quart de colonne*

Mesures (mm) : ép. externe : 132 ; ép. interne : 124 ; L.

côté interne : 220 ; l. côté interne : 221 ; flèche : 182 ;

corde : 256 ; rayon réel : 254 ; diamètre : 508

• **B2005.9.9506.48***Bibracte, intervention n°603*

conservé

Grès feldspathique à grains moyens,

Mesures (mm) : ép. externe : 118 ; ép. interne : 87 ; L.

côté interne : 197 ; l. côté interne : 215 ; flèche : 196 ;

corde : 241 ; rayon réel : 214 ; diamètre : 428

Commentaires : une face de joint brûlée ; traces d'outils

en chevrons

• **B2005.9.9506.49***Bibracte, intervention n°603*

conservé

Grès feldspathique à grains grossiers,

Mesures (mm) : ép. externe : 92 ; ép. interne : 67 ; L. côté

interne : 209 ; l. côté interne : 217 ; flèche : 198 ; corde :

236 ; rayon réel : 219 ; diamètre : 438

• **B2005.9.9506.50***Bibracte, intervention n°603*

conservé

*Grès feldspathique à grains grossiers,**Muscovite (pour les grès) : oui*

Mesures (mm) : ép. externe : 107 ; ép. interne : 97 ; L.

côté interne : 185 ; l. côté interne : 197 ; flèche : 179 ;

corde : 218 ; rayon réel : 234 ; diamètre : 468

• **B2005.9.9506.51***Bibracte, intervention n°603*

conservé

Granite rose à deux micas à grains fins (faciès clair),

Mesures (mm) : ép. externe : 112 ; ép. interne : 91 ; L.

côté interne : 193 ; l. côté interne : 187 ; flèche : 180 ;

corde : 192 ; rayon réel : 223 ; diamètre : 446

• **B2005.9.9506.52***Bibracte, intervention n°603*

non conservé

*Grès feldspathique à grains grossiers,**Muscovite (pour les grès) : oui*

Mesures (mm) : ép. externe : 103 ; ép. interne : 94 ; L. côté interne : 187 ; l. côté interne : 198 ; corde : 213
Commentaires : traces d'outils en chevrons sur faces de joint

• **B2005.9.9506.53**

Bibracte, intervention n°603 conservé

Grès feldspathique à grains grossiers, Muscovite (pour les grès) : oui

Mesures (mm) : ép. externe : 132 ; ép. interne : 106 ; L. côté interne : 246 ; l. côté interne : 251 ; flèche : 237 ; corde : 253 ; rayon réel : 243 ; diamètre : 486

Commentaires : partiellement brûlé

• **B2005.9.9506.54**

Bibracte, intervention n°603 conservé

Grès feldspathique à grains hétérométriques, Quart de colonne

Mesures (mm) : ép. externe : 112 ; ép. interne : 109 ; L. côté interne : 158 ; l. côté interne : 192 ; corde : 200

• **B2005.9.9506.55**

Bibracte, intervention n°603 non conservé

Grès feldspathique à grains moyens,

Mesures (mm) : ép. externe : 131

Commentaires : brûlé sur toutes ses faces

• **B2005.9.9506.56**

Bibracte, intervention n°603 conservé

Grès feldspathique à grains moyens,

Mesures (mm) : ép. externe : 104 ; L. côté interne : 203 ; l. côté interne : 221 ; flèche : 201 ; corde : 226 ; rayon réel : 199 ; diamètre : 398

Commentaires : partiellement brûlé

• **B2005.9.9506.57**

Bibracte, intervention n°603 conservé

Granite rose à deux micas à grains grossiers (faciès clair), Quart de colonne

Mesures (mm) : ép. externe : 159 ; ép. interne : 152 ; L. côté interne : 203 ; l. côté interne : 204 ; flèche : 178 ; corde : 254 ; rayon réel : 233 ; diamètre : 466

• **B2005.9.9506.58**

Bibracte, intervention n°603 non conservé

Grès feldspathique à grains moyens,

Mesures (mm) : ép. interne : 122

• **B2005.9.9506.59**

Bibracte, intervention n°603 non conservé

Grès vacuolaire à grains grossiers,

Ciment blanc (pour les grès) : oui

Mesures (mm) : ép. externe : 142 ; corde : 222

• **B2005.9.9506.60**

Bibracte, intervention n°603 conservé

Granite gris,

Mesures (mm) : ép. externe : 137 ; ép. interne : 127 ; L. côté interne : 204 ; l. côté interne : 213 ; flèche : 182 ; corde : 252 ; rayon réel : 241 ; diamètre : 482

• **B2005.9.9506.61**

Bibracte, intervention n°603 non conservé

Grès vacuolaire à grains grossiers,

Mesures (mm) : ép. externe : 106 ; ép. interne : 88 ; L. côté interne : 201 ; l. côté interne : 203 ; corde : 212

Commentaires : brûlé sur toutes ses faces

• **B2005.9.9506.62**

Bibracte, intervention n°603 non conservé

Grès feldspathique à grains grossiers,

Muscovite (pour les grès) : oui

Mesures (mm) : ép. externe : 112 ; ép. interne : 64 ; L. côté interne : 178 ; l. côté interne : 198 ; flèche : 157 ; corde : 217 ; rayon réel : 208 ; diamètre : 416

• **B2005.9.9506.63**

Bibracte, intervention n°603 conservé

Grès feldspathique à grains hétérométriques,

Mesures (mm) : ép. externe : 126 ; ép. interne : 93 ; L. côté interne : 246 ; l. côté interne : 253 ; flèche : 239 ; corde : 256 ; rayon réel : 278 ; diamètre : 556

• **B2005.9.9506.64**

Bibracte, intervention n°603 conservé

Grès feldspathique à grains grossiers,

Muscovite (pour les grès) : oui

Mesures (mm) : ép. externe : 118 ; ép. interne : 86 ; L. côté interne : 223 ; l. côté interne : 228 ; flèche : 210 ; corde : 216 ; rayon réel : 272 ; diamètre : 544

• **B2005.9.9506.65**

Bibracte, intervention n°603 conservé

Grès vacuolaire à grains grossiers,

Ciment blanc (pour les grès) : oui

Mesures (mm) : ép. externe : 108 ; ép. interne : 93 ; L. côté interne : 164 ; l. côté interne : 186 ; flèche : 162 ;

corde : 194 ; rayon réel : 172 ; diamètre : 344

Commentaires : partiellement brûlé

• **B2005.9.9506.66**

Bibracte, intervention n°603

non conservé

Grès feldspathique à grains grossiers,

Mesures (mm) : ép. externe : 119 ; ép. interne : 102 ; L.

côté interne : 198 ; l. côté interne : 207 ; corde : 208

• **B2005.9.9506.67**

Bibracte, intervention n°603

conservé

Grès feldspathique à grains moyens,

Mesures (mm) : ép. externe : 116 ; ép. interne : 108 ; L.

côté interne : 236 ; l. côté interne : 237 ; flèche : 220 ;

corde : 247 ; rayon réel : 260 ; diamètre : 520

Commentaires : traces d'outils en chevrons sur faces de joint

• **B2005.9.9506.68**

Bibracte, intervention n°603

non conservé

Grès feldspathique à grains moyens,

Muscovite (pour les grès) : oui

Mesures (mm) : ép. externe : 134

• **B2005.9.9506.69**

Bibracte, intervention n°603

conservé

Grès vacuolaire à grains grossiers,

Mesures (mm) : ép. externe : 100 ; ép. interne : 71 ; L.

côté interne : 189 ; l. côté interne : 191 ; flèche : 172 ;

corde : 181 ; rayon réel : 200 ; diamètre : 400

• **B2005.9.9506.70**

Bibracte, intervention n°603

non conservé

Grès feldspathique à grains grossiers, Quart de colonne

Mesures (mm) : ép. externe : 99

Commentaires : brûlé sur toutes ses faces

• **B2005.9.9506.71**

Bibracte, intervention n°603

non conservé

Granite rose à deux micas (faciès saumon), Quart de colonne

Mesures (mm) : ép. externe : 104 ; ép. interne : 102 ; L.

côté interne : 176 ; l. côté interne : 195 ; corde : 224

• **B2005.9.9506.72**

Bibracte, intervention n°603

non conservé

Grès feldspathique à grains moyens,

Mesures (mm) : ép. externe : 78

• **B2005.9.9506.73**

Bibracte, intervention n°603

non conservé

Granite rose à deux micas (faciès saumon),

Mesures (mm) : ép. externe : 114

• **B2005.9.9506.74**

Bibracte, intervention n°603

conservé

Grès feldspathique à grains moyens,

Mesures (mm) : ép. externe : 96 ; ép. interne : 78 ; L. côté

interne : 187 ; l. côté interne : 198 ; flèche : 183 ; corde :

204 ; rayon réel : 233 ; diamètre : 466

• **B2005.9.9506.75**

Bibracte, intervention n°603

conservé

Grès feldspathique à grains grossiers,

Mesures (mm) : ép. externe : 128 ; ép. interne : 94 ; L.

côté interne : 190 ; l. côté interne : 201 ; corde : 187

• **B2005.9.9506.76**

Bibracte, intervention n°603

non conservé

Grès vacuolaire à grains grossiers,

Mesures (mm) : ép. externe : 151 ; corde : 171

Commentaires : litages frustes

• **B2005.9.9506.76**

Bibracte, intervention n°603

non conservé

Grès feldspathique à grains grossiers,

Mesures (mm) : ép. externe : 108

• **B2005.9.9506.77**

Bibracte, intervention n°603

conservé

Granite rose à deux micas à grains grossiers (faciès clair),

Quart de colonne

Mesures (mm) : ép. externe : 103 ; ép. interne : 79 ; L.

côté interne : 165 ; l. côté interne : 201 ; flèche : 163 ;

corde : 236 ; rayon réel : 198 ; diamètre : 396

• **B2005.9.9506.78**

Bibracte, intervention n°603

non conservé

Grès vacuolaire à grains grossiers,

Mesures (mm) : ép. externe : 103 ; L. côté interne : 201

• **B2005.9.9506.79**

Bibracte, intervention n°603

non conservé

Grès feldspathique à grains grossiers,

Lithoclastes noirs (pour les grès) : oui

Mesures (mm) : ép. externe : 121 ; ép. interne : 114 ; L. côté interne : 223 ; l. côté interne : 233 ; corde : 214

• **B2005.9.9506.80**

*Bibracte, intervention n°603
conservé*

Grès vacuolaire à grains grossiers,

Mesures (mm) : ép. externe : 98 ; ép. interne : 97 ; L. côté interne : 198 ; l. côté interne : 198 ; flèche : 185 ; corde : 198 ; rayon réel : 180 ; diamètre : 360

• **B2005.9.9506.81**

*Bibracte, intervention n°603
non conservé*

Grès feldspathique à grains grossiers,

Muscovite (pour les grès) : oui Lithoclastes noirs (pour les grès) : oui

Mesures (mm) : ép. externe : 128 ; corde : 188

• **B2005.9.9506.83**

*Bibracte, intervention n°603
non conservé*

Grès feldspathique à grains grossiers,

Muscovite (pour les grès) : oui

Mesures (mm) : ép. externe : 137 ; corde : 230

• **B2005.9.9506.84**

*Bibracte, intervention n°603
conservé*

Granite gris,

Mesures (mm) : ép. externe : 86 ; ép. interne : 76 ; L. côté interne : 173 ; l. côté interne : 186 ; flèche : 173 ; corde : 167 ; rayon réel : 173 ; diamètre : 346

• **B2005.9.9506.85**

*Bibracte, intervention n°603
non conservé*

Grès feldspathique à grains moyens,

Mesures (mm) : ép. externe : 122

Commentaires : une face de joint brûlée

• **B2005.9.9506.86**

*Bibracte, intervention n°603
non conservé*

Grès feldspathique à grains moyens,

Mesures (mm) : ép. externe : 112 ; corde : 259

• **B2005.9.9506.87**

*Bibracte, intervention n°603
conservé*

*Grès feldspathique à grains grossiers et à éléments
conglomératiques,*

Muscovite (pour les grès) : oui

Mesures (mm) : ép. externe : 98 ; ép. interne : 97 ; L. côté interne : 215 ; l. côté interne : 216 ; flèche : 202 ; corde :

210 ; rayon réel : 202 ; diamètre : 404

Commentaires : inclusion de granite ?

• **B2005.9.9506.88**

*Bibracte, intervention n°603
non conservé*

Granite rose à deux micas (faciès saumon),

Mesures (mm) : ép. externe : 86 ; corde : 219

• **B2005.9.9506.89**

*Bibracte, intervention n°603
non conservé*

Grès feldspathique à grains hétérométriques,

Mesures (mm) : ép. externe : 116 ; ép. interne : 87 ; L. côté interne : 202 ; l. côté interne : 208 ; corde : 244

Commentaires : une face d'attente ou de pose brûlée

• **B2005.9.9506.90**

*Bibracte, intervention n°603
conservé*

Granite rose à deux micas à grains grossiers (faciès clair),

Mesures (mm) : ép. externe : 100 ; ép. interne : 95 ; L. côté interne : 151 ; l. côté interne : 169 ; flèche : 153 ; corde : 181 ; rayon réel : 167 ; diamètre : 334

• **B2005.9.9506.91**

*Bibracte, intervention n°603
conservé*

Granite rose à deux micas à grains fins (faciès clair),

Mesures (mm) : ép. externe : 114 ; ép. interne : 91 ; L. côté interne : 159 ; l. côté interne : 201 ; flèche : 161 ; corde : 206 ; rayon réel : 216 ; diamètre : 432

• **B2005.9.9506.92**

*Bibracte, intervention n°603
conservé*

Grès feldspathique à grains hétérométriques,

Mesures (mm) : ép. externe : 115 ; ép. interne : 113 ; L. côté interne : 187 ; l. côté interne : 219 ; flèche : 186 ; corde : 293 ; rayon réel : 206 ; diamètre : 412

Commentaires : face de parement brûlée

• **B2005.9.9506.93**

*Bibracte, intervention n°603
non conservé*

Granite rose à deux micas (faciès saumon), Quart de colonne

Mesures (mm) : ép. externe : 113 ; corde : 286

• **B2005.9.9506.94**

*Bibracte, intervention n°603
non conservé*

Grès feldspathique à grains moyens,

Mesures (mm) : ép. externe : 107

• **B2005.9.9506.95***Bibracte, intervention n°603**non conservé**Granite rose à deux micas (faciès saumon),*

Mesures (mm) : ép. externe : 134 ; corde : 204

• **B2005.9.9506.96***Bibracte, intervention n°603**non conservé**Grès feldspathique à grains grossiers,*

Mesures (mm) : ép. externe : 153 ; L. côté interne : 206 ; l. côté interne : 211 ; corde : 234

Commentaires : litages frustes

• **B2005.9.9506.97***Bibracte, intervention n°603**non conservé**Granite rose à deux micas (faciès saumon),*

Mesures (mm) : ép. externe : 106 ; corde : 234

• **B2005.9.9506.98***Bibracte, intervention n°603**non conservé**Granite rose à deux micas (faciès clair),*

Mesures (mm) : ép. externe : 136

• **B2005.9.9506.99***Bibracte, intervention n°603**conservé**Granite rose à deux micas à grains grossiers (faciès clair),**Quart de colonne*

Mesures (mm) : ép. externe : 102 ; ép. interne : 96 ; L. côté interne : 166 ; l. côté interne : 178 ; flèche : 140 ; corde : 207 ; rayon réel : 212 ; diamètre : 424

• **B2005.9.9506.100***Bibracte, intervention n°603**conservé**Granite rose à deux micas à grains grossiers (faciès clair),**Quart de colonne*

Mesures (mm) : ép. externe : 107 ; ép. interne : 99 ; L. côté interne : 224 ; l. côté interne : 227 ; flèche : 190 ; corde : 316 ; rayon réel : 218 ; diamètre : 436

• **B2005.9.9506.101***Bibracte, intervention n°603**non conservé**Grès vacuolaire à grains grossiers et à éléments**conglomératiques,*

Mesures (mm) : ép. externe : 125 ; corde : 233

• **B2005.9.9506.101***Bibracte, intervention n°603**non conservé**Granite rose à deux micas (faciès clair),*

Mesures (mm) : ép. externe : 111

Commentaires : muscovite plurimillimétriques

• **B2005.9.9506.103***Bibracte, intervention n°603**conservé**Grès feldspathique à grains hétérométriques,*

Mesures (mm) : ép. externe : 106 ; ép. interne : 105 ; L. côté interne : 203 ; l. côté interne : 207 ; flèche : 188 ; corde : 219 ; rayon réel : 226 ; diamètre : 452

Commentaires : partiellement brûlé

Commentaires : partiellement brûlé

• **B2005.9.9506.104***Bibracte, intervention n°603**non conservé**Grès feldspathique à grains grossiers,*

Mesures (mm) : ép. externe : 141

• **B2005.9.9506.105***Bibracte, intervention n°603**non conservé**Granite rose à deux micas (faciès clair),*

Mesures (mm) : ép. externe : 142 ; corde : 291

• **B2005.9.9506.107***Bibracte, intervention n°603**non conservé**Grès feldspathique à grains moyens,*

Mesures (mm) : ép. externe : 111 ; corde : 217

• **B2005.9.9506.108***Bibracte, intervention n°603**référentiel lithologique**Grès feldspathique à grains grossiers,**Muscovite (pour les grès) : oui*

Mesures (mm) : ép. externe : 128 ; ép. interne : 128 ; L. côté interne : 206 ; l. côté interne : 218 ; corde : 218

Commentaires : traces d'outils

• **B2005.9.9506.109***Bibracte, intervention n°603**conservé**Grès feldspathique à grains hétérométriques,*

Mesures (mm) : ép. externe : 106 ; ép. interne : 102 ; diamètre :

diamètre :

Commentaires : une face de joint brûlée ; emploi par

taille des angles

• **B2005.9.9506.110***Bibracte, intervention n°603**non conservé**Grès feldspathique à grains hétérométriques,*

Mesures (mm) : ép. externe : 128 ; ép. interne : 106 ; L. côté interne : 234 ; l. côté interne : 244 ; corde : 251

Commentaires : traces d'outils

Commentaires : traces d'outils

Commentaires : traces d'outils

Commentaires : traces d'outils

Commentaires : traces d'outils

Commentaires : traces d'outils

Commentaires : traces d'outils

Commentaires : traces d'outils

Commentaires : traces d'outils

Commentaires : traces d'outils

• **B2005.9.9506.111**

*Bibracte, intervention n°603
conservé
Grès feldspathique à grains grossiers et à éléments
conglomératiques,
Muscovite (pour les grès) : oui
Mesures (mm) : ép. externe : 121 ; ép. interne : 93 ; L.
côté interne : 241 ; l. côté interne : 245 ; flèche : 228 ;
corde : 268 ; rayon réel : 252 ; diamètre : 504*

• **B2005.9.9506.112**

*Bibracte, intervention n°603
conservé
Grès feldspathique à grains moyens,
Mesures (mm) : ép. externe : 120 ; ép. interne : 112 ; L.
côté interne : 241 ; l. côté interne : 247 ; flèche : 235 ;
corde : 258 ; rayon réel : 260 ; diamètre : 520
Commentaires : traces d'outils*

• **B2005.9.9506.192**

*Bibracte, intervention n°603
conservé
Grès feldspathique à grains grossiers,
Mesures (mm) : ép. externe : 108 ; ép. interne : 92 ; L.
côté interne : 212 ; l. côté interne : 228 ; flèche : 198 ;
corde : 216 ; rayon réel : 226 ; diamètre : 452
Commentaires : exemplaire entier*

• **B2005.9.9506.**

*Bibracte, intervention n°603
non conservé
Grès feldspathique à grains moyens,
Mesures (mm) : ép. externe : 113
Commentaires : traces d'outils*

• **B2005.9.9506.**

*Bibracte, intervention n°603
non conservé
Grès vacuolaire à grains grossiers,
Lithoclastes noirs (pour les grès) : oui
Mesures (mm) : ép. externe : 96*

• **B2005.9.9506.**

*Bibracte, intervention n°603
non conservé
Grès vacuolaire à grains grossiers,
Mesures (mm) : ép. interne : 97
Commentaires : pointe brûlée*

• **B2005.9.9506.**

*Bibracte, intervention n°603
non conservé
Grès feldspathique à grains grossiers,
Muscovite (pour les grès) : oui
Mesures (mm) : ép. externe : 118*

• **B2005.9.9506.**

*Bibracte, intervention n°603
non conservé
granite rose,
Mesures (mm) : ép. externe : 156*

• **B2005.9.9506.**

*Bibracte, intervention n°603
non conservé
Grès feldspathique à grains grossiers,
Mesures (mm) : ép. externe : 133*

• **B2005.9.9506.**

*Bibracte, intervention n°603
non conservé
Grès feldspathique à grains grossiers,
Mesures (mm) : ép. externe : 90*

• **B2005.9.9506.**

*Bibracte, intervention n°603
non conservé
Grès feldspathique à grains grossiers,
Muscovite (pour les grès) : oui
Mesures (mm) : ép. externe : 130*

• **B2005.9.9506.**

*Bibracte, intervention n°603
non conservé
Grès feldspathique à grains grossiers,
Muscovite (pour les grès) : oui
Mesures (mm) : ép. externe : 123*

• **B2005.9.9506.**

*Bibracte, intervention n°603
conservé
Granite rouge,
Mesures (mm) : ép. externe : 136 ; rayon réel : 259 ;
diamètre : 518*

• **B2005.9.9506.**

*Bibracte, intervention n°603
non conservé
Grès vacuolaire à grains grossiers,
Ciment blanc (pour les grès) : oui ; Lithoclastes noirs
(pour les grès) : oui
Mesures (mm) : ép. externe : ; ép. interne : 78 ; L. côté
interne : 183 ; l. côté interne : 185 ; corde : 214*

• **B2005.9.9506.**

*Bibracte, intervention n°603
non conservé
Granite rose à deux micas (faciès saumon),
Mesures (mm) : ép. externe : 107*

• **B2005.9.9506.**

Bibracte, intervention n°603

non conservé

Grès feldspathique à grains moyens,

Mesures (mm) : ép. externe : 98 ; ép. interne : 91 ; L. côté interne : 178 ; l. côté interne : 186 ; corde : 174

• **B2005.9.9506.**

Bibracte, intervention n°603

non conservé

Grès feldspathique à grains grossiers,

Mesures (mm) : ép. externe : 156

• **B2005.9.9506.**

Bibracte, intervention n°603

non conservé

Grès vacuolaire à grains grossiers,

Mesures (mm) : ép. externe : 80 ; ép. interne : 82 ; L. côté interne : 192

• **B2005.9.9506.**

Bibracte, intervention n°603

non conservé

Grès feldspathique à grains hétérométriques,

Mesures (mm) : ép. externe : 119 ; corde : 211

Commentaires : traces d'outils

• **B2005.9.9506.**

Bibracte, intervention n°603

non conservé

Grès feldspathique à grains grossiers et à éléments conglomératiques,

Mesures (mm) : ép. externe : 91

• **B2005.9.9506.**

Bibracte, intervention n°603

non conservé

Granite rose à deux micas (faciès saumon),

Mesures (mm) : ép. externe : 85

• **B2005.9.9506.**

Bibracte, intervention n°603

non conservé

Grès feldspathique à grains grossiers,

Mesures (mm) : ép. interne : 121

• **B2005.9.9506.**

Bibracte, intervention n°603

non conservé

Grès feldspathique à grains moyens,

Mesures (mm) : ép. externe : 116

• **B2005.9.9506.**

Bibracte, intervention n°603

conservé

Grès feldspathique à grains grossiers et à éléments conglomératiques,

Mesures (mm) : ép. externe : 112 ; ép. interne : 82 ; L.

côté interne : 210 ; l. côté interne : 217 ; flèche : 200 ;

corde : 244 ; rayon réel : 235 ; diamètre : 470

Commentaires : rares muscovite

• **B2005.9.9506.**

Bibracte, intervention n°603

conservé

Grès vacuolaire à grains grossiers,

Barytine (pour les grès) : oui ; Ciment blanc (pour les grès) : oui

Mesures (mm) : ép. externe : 132 ; ép. interne : 99 ; L.

côté interne : 198 ; l. côté interne : 210 ; flèche : 185 ;

corde : 218 ; rayon réel : 201 ; diamètre : 402

Commentaires : face de parement brûlée

• **B2005.9.9506.**

Bibracte, intervention n°603

conservé

Grès feldspathique à grains grossiers,

Mesures (mm) : ép. externe : 116 ; ép. interne : 87 ; L.

côté interne : 236 ; l. côté interne : 238 ; flèche : 215 ;

corde : 249 ; rayon réel : 245 ; diamètre : 490

Commentaires : traces d'outils ; encoche sur une face de joint

• **B2005.9.9506.**

Bibracte, intervention n°603

conservé

Grès feldspathique à grains grossiers,

Ciment blanc (pour les grès) : oui

Mesures (mm) : ép. externe : 108 ; ép. interne : 105 ; L.

côté interne : 181 ; l. côté interne : 190 ; flèche : 171 ;

corde : 221 ; rayon réel : 231 ; diamètre : 462

• **B2005.9.9506.**

Bibracte, intervention n°603

non conservé

Grès feldspathique à grains grossiers, Quart de colonne

Mesures (mm) : ép. externe : 149 ; ép. interne : 123 ; L.

côté interne : 151 ; l. côté interne : 192 ; corde : 208

• **B2005.9.9506.**

Bibracte, intervention n°603

non conservé

Grès feldspathique à grains grossiers,

Mesures (mm) : ép. externe : 136 ; ép. interne : 121 ; L.

côté interne : 175 ; l. côté interne : 193 ; corde : 157

• **B2005.9.9506.**

Bibracte, intervention n°603

conservé

Grès vacuolaire à grains grossiers,

Barytine (pour les grès) : oui ;

Mesures (mm) : ép. externe : 131 ; ép. interne : 119 ; L. côté interne : 177 ; l. côté interne : 215 ; flèche : 172 ; corde : 215 ; rayon réel : 228 ; diamètre : 456
Commentaires : face de parement brûlée

• **B2005.9.9506.**

Bibracte, intervention n°603

non conservé

Grès feldspathique à grains moyens,

Mesures (mm) : ép. externe : 99 ; ép. interne : 88 ; L. côté interne : 191

Commentaires : traces d'outils

• **B2005.9.9506.**

Bibracte, intervention n°603

conservé

Grès vacuolaire à grains grossiers et à éléments conglomératiques,

Barytine (pour les grès) : oui ; Ciment blanc (pour les grès) : oui

Mesures (mm) : ép. externe : 111 ; ép. interne : 111 ; L. côté interne : 194 ; l. côté interne : 192 ; corde : 217

Commentaires : face de parement brûlée

• **B2005.9.9506.**

Bibracte, intervention n°603

non conservé

Grès feldspathique à grains grossiers, Quart de colonne

Mesures (mm) : ép. externe : 123 ; ép. interne : 93 ; L. côté interne : 155 ; l. côté interne : 194 ; corde : 201

• **B2005.9.9506.**

Bibracte, intervention n°603

conservé

Grès feldspathique à grains moyens,

Mesures (mm) : ép. externe : 135 ; ép. interne : 101 ; L. côté interne : 228 ; l. côté interne : 232 ; flèche : 215 ; corde : 199 ; rayon réel : 246 ; diamètre : 492

• **B2005.9.9506.**

Bibracte, intervention n°603

non conservé

Grès feldspathique à grains grossiers,

Mesures (mm) : ép. externe : 104 ; corde : 206

• **B2005.9.9506.**

Bibracte, intervention n°603

conservé

Grès vacuolaire à grains grossiers et à éléments conglomératiques,

Ciment blanc (pour les grès) : oui

Mesures (mm) : ép. externe : 144 ; ép. interne : 130 ; L. côté interne : 214 ; l. côté interne : 216 ; flèche : 200 ; corde : 204 ; rayon réel : 172 ; diamètre : 344

• **B2005.9.9506.**

Bibracte, intervention n°603

conservé

Grès feldspathique à grains grossiers,

Muscovite (pour les grès) : oui

Mesures (mm) : ép. externe : 115 ; ép. interne : 97 ; L. côté interne : 215 ; l. côté interne : 217 ; flèche : 199 ; corde : 217 ; rayon réel : 259 ; diamètre : 518

Commentaires : traces d'outils

• **B2005.9.9506.**

Bibracte, intervention n°603

non conservé

Grès feldspathique à grains grossiers et à éléments conglomératiques,

Muscovite (pour les grès) : oui

Mesures (mm) : ép. externe : 118 ; corde : 248

• **B2005.9.9506.**

Bibracte, intervention n°603

conservé

Grès feldspathique à grains grossiers et à éléments conglomératiques,

Mesures (mm) : ép. externe : 104 ; ép. interne : 86 ; L. côté interne : 188 ; l. côté interne : 200 ; flèche : 179 ; corde : 195 ; rayon réel : 156 ; diamètre : 312

• **B2005.9.9506.**

Bibracte, intervention n°603

conservé

Grès feldspathique conglomératique,

Mesures (mm) : ép. externe : 99 ; ép. interne : 88 ; L. côté interne : 191 ; l. côté interne : 196 ; flèche : 180 ; corde : 183 ; rayon réel : 159 ; diamètre : 318

• **B2005.9.9506.**

Bibracte, intervention n°603

conservé

Grès feldspathique à grains moyens,

Mesures (mm) : ép. externe : 133 ; ép. interne : 112 ; L. côté interne : 191 ; l. côté interne : 194 ; flèche : 177 ; corde : 191 ; rayon réel : 228 ; diamètre : 456

Commentaires : une face de joint brûlée

• **B2005.9.9506.**

Bibracte, intervention n°603

non conservé

Grès feldspathique à grains grossiers,

Muscovite (pour les grès) : oui

Mesures (mm) : ép. externe : 107

Commentaires : traces d'outils

• **B2005.9.9506.**

Bibracte, intervention n°603

non conservé

Grès feldspathique à grains grossiers,

Mesures (mm) : ép. externe : 115 ; ép. interne : 106 ; L.

côté interne : 202

Commentaires : litages frustes

• **B2005.9.9506.**

Bibracte, intervention n°603

non conservé

Grès feldspathique à grains grossiers,

Mesures (mm) : ép. externe : 121

• **B2005.9.9506.**

Bibracte, intervention n°603

non conservé

Grès feldspathique à grains moyens,

Mesures (mm) : ép. interne : 101

• **B2005.9.9506.**

Bibracte, intervention n°603

non conservé

Grès vacuolaire à grains grossiers,

Mesures (mm) : ép. externe : 117 ; corde : 198

• **B2005.9.9506.**

Bibracte, intervention n°603

conservé

Grès feldspathique à grains grossiers,

Muscovite (pour les grès) : oui

Mesures (mm) : ép. externe : 139 ; ép. interne : 102 ; L.

côté interne : 225 ; l. côté interne : 239 ; flèche : 212 ;

corde : 231 ; rayon réel : 226 ; diamètre : 452

Commentaires : traces d'outils

• **B2005.9.9506.**

Bibracte, intervention n°603

conservé

Grès feldspathique à grains grossiers,

Mesures (mm) : ép. externe : 121 ; ép. interne : 71 ; L.

côté interne : 203 ; l. côté interne : 207 ; flèche : 190 ;

corde : 228 ; rayon réel : 231 ; diamètre : 462

• **B2005.9.9506.**

Bibracte, intervention n°603

conservé

Grès feldspathique à grains moyens,

Mesures (mm) : ép. externe : 105 ; ép. interne : 83 ; L.

côté interne : 196 ; l. côté interne : 202 ; flèche : 181 ;

corde : 220 ; rayon réel : 251 ; diamètre : 502

• **B2005.9.9506.**

Bibracte, intervention n°603

conservé

Grès feldspathique à grains grossiers,

Muscovite (pour les grès) : oui

Mesures (mm) : ép. externe : 119 ; ép. interne : 97 ; L.

côté interne : 233 ; l. côté interne : 241 ; flèche : 218 ;

corde : 252 ; rayon réel : 252 ; diamètre : 504

Commentaires : face de parement brûlée

• **B2005.9.9506.**

Bibracte, intervention n°603

conservé

granite blanc, Quart de colonne

Mesures (mm) : ép. externe : 131 ; ép. interne : 126 ; L.

côté interne : 247 ; l. côté interne : 254 ; flèche : 202 ;

corde : 301 ; rayon réel : 224 ; diamètre : 448

• **B2005.9.9506.**

Bibracte, intervention n°603

conservé

Grès feldspathique à grains moyens,

Mesures (mm) : ép. externe : 114 ; ép. interne : 93 ; L.

côté interne : 223 ; l. côté interne : 223 ; flèche : 211 ;

corde : 204 ; rayon réel : 207 ; diamètre : 414

• **B2005.9.9506.**

Bibracte, intervention n°603

non conservé

Grès feldspathique à grains hétérométriques,

Mesures (mm) : ép. externe : 106 ; ép. interne : 106 ; L.

côté interne : 227

Commentaires : face de parement et une face d'attente ou de pose brûlées

• **B2005.9.9506.**

Bibracte, intervention n°603

non conservé

Granite rose à deux micas (faciès clair),

Mesures (mm) : ép. externe : 107 ; corde : 193

• **B2005.9.9506.**

Bibracte, intervention n°603

conservé

Grès feldspathique à grains grossiers,

Muscovite (pour les grès) : oui

Mesures (mm) : ép. externe : 121 ; ép. interne : 101 ; L.

côté interne : 243 ; l. côté interne : 252 ; flèche : 234 ;

corde : 240 ; rayon réel : 228 ; diamètre : 456

Commentaires : litages frustes

• **B2005.9.9506.**

Bibracte, intervention n°603

conservé

Grès feldspathique à grains moyens,

Mesures (mm) : ép. externe : 140 ; ép. interne : 119 ; L.

côté interne : 181 ; l. côté interne : 192 ; flèche : 180 ;

corde : 191 ; rayon réel : 190 ; diamètre : 380

• **B2005.9.9506.**

*Bibracte, intervention n°603
conservé*

*Grès feldspathique à grains hétérométriques,
Mesures (mm) : ép. externe : 91 ; ép. interne : 85 ; L. côté
interne : 175 ; l. côté interne : 186 ; corde : 198 ; rayon
réel : 251 ; diamètre : 502*

• **B2005.9.9506.**

*Bibracte, intervention n°603
non conservé*

*Granite rose à deux micas (faciès clair),
Mesures (mm) : ép. externe : 117*

• **B2005.9.9519.**

*Bibracte, intervention n°603
non conservé*

*Grès feldspathique à grains hétérométriques,
Mesures (mm) : ép. externe : 70 ; ép. interne : 70 ; L. côté
interne : 165 ; l. côté interne : 188 ; corde : 207
Commentaires : face de parement brûlée*

• **B2005.9.9522.**

*Bibracte, intervention n°603
conservé*

*Grès feldspathique à grains moyens,
Mesures (mm) : ép. externe : 126 ; ép. interne : 111 ; L.
côté interne : 193 ; l. côté interne : 210 ; flèche : 200 ;
corde : 127 ; rayon réel : 147 ; diamètre : 294
Commentaires : une face de joint et une face d'attente ou
de pose brûlées*

• **B2005.9.9522.**

*Bibracte, intervention n°603
non conservé*

*Grès feldspathique à grains grossiers,
Mesures (mm) : ép. externe : 100 ; corde : 228
Commentaires : partiellement brûlé*

• **B2005.9.9522.**

*Bibracte, intervention n°603
conservé*

*Grès vacuolaire à grains grossiers,
Mesures (mm) : ép. externe : 108 ; ép. interne : 108 ; L.
côté interne : 188 ; l. côté interne : 194 ; flèche : 174 ;
corde : 209 ; rayon réel : 250 ; diamètre : 500
Commentaires : exemplaire entier*

• **B2005.9.9533.**

*Bibracte, intervention n°603
non conservé*

*Grès feldspathique à grains grossiers,
Mesures (mm) : ép. externe : 128 ; ép. interne : 117 ; L.
côté interne : 230 ; l. côté interne : 239 ; corde : 221
Commentaires : traces d'outils*

• **B2005.9.9533.**

*Bibracte, intervention n°603
non conservé*

*Granite rose à deux micas (faciès clair),
Mesures (mm) : ép. externe : 108*

• **B2005.9.9533.**

*Bibracte, intervention n°603
non conservé*

*Granite rose à deux micas (faciès saumon),
Mesures (mm) : ép. externe : 104*

• **B2005.9.9540.**

*Bibracte, intervention n°603
conservé*

*Grès feldspathique à grains grossiers,
Muscovite (pour les grès) : oui
Mesures (mm) : ép. externe : 101 ; ép. interne : 76 ; L.
côté interne : 156 ; l. côté interne : 157 ; flèche : 152 ;
corde : 156 ; rayon réel : 198 ; diamètre : 396*

• **B2006.2.801.1**

*Bibracte,
non conservé*

*Grès feldspathique à grains hétérométriques,
Mesures (mm) : ép. externe : 124 ; corde : 199*

• **B2006.2.801.2**

*Bibracte,
non conservé*

*Granite rose à deux micas à grains grossiers (faciès
saumon),
Mesures (mm) : ép. externe : 59 ; ép. interne : 52 ; L. côté
interne : 144 ; l. côté interne : 173 ; corde : 198*

• **B2006.2.801.3**

*Bibracte,
non conservé*

*Grès feldspathique à grains grossiers,
Mesures (mm) : ép. externe : 113 ; ép. interne : 91 ; L.
côté interne : 211 ; l. côté interne : 216 ; corde : 212*

• **B2006.2.801.4**

*Bibracte,
non conservé*

*Grès vacuolaire à grains grossiers,
Barytine (pour les grès) : oui ; Ciment blanc (pour les
grès) : oui
Mesures (mm) : ép. externe : 115 ; ép. interne : 96 ; L.
côté interne : 181 ; l. côté interne : 203 ; corde : 216
Commentaires : face de parement brûlée*

• **B2006.2.801.5**

*Bibracte,
conservé*

Grès feldspathique à grains grossiers,
Mesures (mm) : ép. externe : 114 ; ép. interne : 58 ; L.
côté interne : 217 ; l. côté interne : 225 ; flèche : 208 ;
corde : 256 ; rayon réel : 298 ; diamètre : 596
Commentaires : déchet de meule ?

• **B2006.2.801.6**

Bibracte,
non conservé
Grès feldspathique à grains grossiers,
Mesures (mm) : ép. externe : 102 ; ép. interne : 90 ; L.
côté interne : 197 ; l. côté interne : 199 ; corde : 208
Commentaires : traces d'outils

• **B2006.2.801.7**

Bibracte,
non conservé
Grès feldspathique à grains grossiers,
Muscovite (pour les grès) : oui
Mesures (mm) : ép. externe : 109 ; ép. interne : 88 ;
corde : 218

• **B2006.2.801.8**

Bibracte,
non conservé
Grès vacuolaire à grains grossiers,
Barytine (pour les grès) : oui ;
Mesures (mm) : ép. externe : 102 ; ép. interne : 84 ; L.
côté interne : 206 ; l. côté interne : 213 ; corde : 200

• **B2006.2.801.9**

Bibracte,
non conservé
Grès feldspathique à grains hétérométriques,
Mesures (mm) : ép. externe : 108 ; ép. interne : 83 ; L.
côté interne : 223 ; l. côté interne : 225 ; corde : 246
Commentaires : brûlé sur toutes ses faces

• **B2006.2.801.10**

Bibracte,
non conservé
Grès feldspathique à grains grossiers,
Mesures (mm) : ép. externe : 122 ; ép. interne : 112 ; L.
côté interne : 190 ; l. côté interne : 218 ; corde : 229

• **B2006.2.801.11**

Bibracte,
non conservé
Grès feldspathique à grains grossiers,
Mesures (mm) : ép. externe : 113 ; ép. interne : 85 ; L.
côté interne : 234

• **B2006.2.801.12**

Bibracte,
référentiel lithologique

Grès feldspathique à grains grossiers,
Mesures (mm) : ép. externe : 119 ; ép. interne : 108 ; L.
côté interne : 238 ; l. côté interne : 239 ; flèche : 239 ;
corde : 262 ; rayon réel : 358 ; diamètre : 716

• **B2006.2.801.13**

Bibracte,
non conservé
Grès feldspathique à grains grossiers,
Mesures (mm) : ép. externe : 137 ; ép. interne : 115 ; L.
côté interne : 209 ; l. côté interne : 213 ; corde : 212
Commentaires : partiellement brûlé

• **B2006.2.801.14**

Bibracte,
référentiel lithologique
Grès feldspathique à grains grossiers,
Muscovite (pour les grès) : oui
Mesures (mm) : ép. externe : 109 ; ép. interne : 107 ; L.
côté interne : 218 ; l. côté interne : 227 ; flèche : 223 ;
corde : 218 ; rayon réel : 258 ; diamètre : 516

• **B2006.2.801.15**

Bibracte,
non conservé
Grès feldspathique à grains grossiers,
Mesures (mm) : ép. externe : 142 ; ép. interne : 110 ; L.
côté interne : 219 ; l. côté interne : 238 ; corde : 258

• **B2006.2.801.16**

Bibracte,
non conservé
Grès vacuolaire à grains grossiers,
Barytine (pour les grès) : oui ; Ciment blanc (pour les
grès) : oui
Mesures (mm) : ép. externe : 94 ; ép. interne : 89 ; L. côté
interne : 192 ; l. côté interne : 198 ; corde : 223

• **B2006.2.801.17**

Bibracte,
référentiel lithologique
Grès vacuolaire à grains grossiers et à éléments
conglomératiques,
Barytine (pour les grès) : oui ; Ciment blanc (pour les
grès) : oui ; Lithoclastes noirs (pour les grès) : oui ; ;
Mesures (mm) : ép. externe : 136 ; ép. interne : 112 ; L.
côté interne : 244 ; l. côté interne : 247 ; flèche : 235 ;
corde : 258 ; rayon réel : 235 ; diamètre : 470

• **B2006.9.9691.**

Bibracte, intervention n°625
conservé
Grès feldspathique à grains moyens,
Muscovite (pour les grès) : oui
Mesures (mm) : ép. externe : 129 ; ép. interne : 108 ; L.

côté interne : 230 ; l. côté interne : 241 ; flèche : 213 ;
corde : 220 ; rayon réel : 241 ; diamètre : 482

• **B2007.9.10408.**

Bibracte, intervention n°648
conservé
Grès vacuolaire à grains grossiers,
Barytine (pour les grès) : oui ; Ciment blanc (pour les
grès) : oui
Mesures (mm) : ép. externe : 107 ; ép. interne : 92 ; L.
côté interne : 232 ; l. côté interne : 236 ; flèche : 218 ;
corde : 201 ; rayon réel : 173 ; diamètre : 346
Commentaires : un angle brûlé en profondeur

• **B2007.9.10453.**

Bibracte, intervention n°648
conservé
Grès feldspathique à grains grossiers,
Mesures (mm) : ép. externe : 106 ; ép. interne : 88 ; L.
côté interne : 205 ; l. côté interne : 212 ; flèche : 185 ;
corde : 219 ; rayon réel : 215 ; diamètre : 430
Commentaires : traces de mortier de chaux sur toutes ses
faces

• **B2007.9.10468.**

Bibracte, intervention n°648
conservé
Grès vacuolaire à grains grossiers,
Ciment blanc (pour les grès) : oui
Mesures (mm) : ép. externe : 103 ; ép. interne : 94 ; L.
côté interne : 178 ; l. côté interne : 182 ; flèche : 159 ;
corde : 207 ; rayon réel : 212 ; diamètre : 424
Commentaires : brûlé sur toutes ses faces

• **B2007.9.10488.**

Bibracte, intervention n°648
conservé
Grès feldspathique à grains grossiers,
Mesures (mm) : ép. externe : 119 ; ép. interne : 97 ; L.
côté interne : 210 ; l. côté interne : 221 ; flèche : 208 ;
corde : 229 ; rayon réel : 225 ; diamètre : 450

• **B2007.9.sans numéro**

Bibracte, intervention n°648
non conservé
Grès feldspathique à grains moyens,
Mesures (mm) : ép. externe : 104 ; L. . côté interne : 176 ;
l. côté interne : 185 ; corde : 187

• **B2007.9.sans numéro**

Bibracte, intervention n°648
conservé
Grès feldspathique à grains grossiers,
Mesures (mm) : ép. externe : 117 ; ép. interne : 113 ; L.
côté interne : 206 ; l. côté interne : 217 ; flèche : 200 ;

corde : 234 ; rayon réel : 266 ; diamètre : 532

• **B2007.9.sans numéro**

Bibracte, intervention n°648
non conservé
Grès vacuolaire à grains grossiers, Quart de colonne
Barytine (pour les grès) : oui ; Ciment blanc (pour les
grès) : oui
Mesures (mm) : ép. externe : 110 ; ép. interne : 100 ; L.
côté interne : 164 ; l. côté interne : 164 ; corde : 206

• **B2007.9.sans numéro**

Bibracte, intervention n°648
non conservé
Grès feldspathique à grains grossiers,
Mesures (mm) : ép. externe : 106 ; ép. interne : 99 ; L.
côté interne : 213

• **B2008.2.808.1**

Bibracte,
non conservé
Grès feldspathique à grains grossiers et à éléments
conglomératiques,
Mesures (mm) : ép. externe : 80 ; ép. interne : 80 ; corde :
210

• **B2008.2.808.2**

Bibracte,
non conservé
Grès feldspathique à grains moyens,
Galets mous (pour les grès) : oui
Mesures (mm) : ép. externe : 100
Commentaires : une face de joint brûlée

• **B2008.2.808.3**

Bibracte,
non conservé
Grès feldspathique à grains grossiers,
Mesures (mm) : ép. externe : 111

• **B2008.2.808.4**

Bibracte,
non conservé
Grès feldspathique à grains hétérométriques,
Mesures (mm) : ép. externe : 126 ; ép. interne : 122 ; L.
côté interne : 247

• **B2008.9.10760.**

Bibracte, intervention n°660
conservé
Granite rose à deux micas à grains grossiers (faciès
saumon),
Mesures (mm) : ép. externe : ; ép. interne : 117 ;
diamètre :

• **B2008.9.10766.**

Bibracte, intervention n°660

non conservé

Grès feldspathique à grains grossiers,

Mesures (mm) : ép. externe : 116 ; corde : 172

• **B2008.9.10768.**

Bibracte, intervention n°660

non conservé

Grès feldspathique à grains grossiers,

Mesures (mm) : ép. externe : 136 ; ép. interne : 120 ; L.

côté interne : 233 ; l. côté interne : 244 ; corde : 223

Commentaires : deux fragments ; face de parement

brûlée

• **B2008.9.10780.**

Bibracte, intervention n°660

conservé

Grès vacuolaire à grains hétérométriques, Quart de colonne

Barytine (pour les grès) : oui ; Ciment blanc (pour les grès) : oui

Mesures (mm) : ép. externe : 135 ; ép. interne : 118 ; L.

côté interne : 154 ; l. côté interne : 167 ; flèche : 151 ;

corde : 226 ; rayon réel : 245 ; diamètre : 490

Commentaires : mortier de chaux sur toutes ses faces

• **B2008.9.10793.**

Bibracte, intervention n°660

conservé

Grès feldspathique à grains hétérométriques, Quart de colonne

Mesures (mm) : ép. externe : 123 ; ép. interne : 122 ; L.

côté interne : 164 ; l. côté interne : 175 ; flèche : 170 ;

corde : 200 ; rayon réel : 181 ; diamètre : 362

• **B2008.9.10793.**

Bibracte, intervention n°660

conservé

Grès feldspathique à grains grossiers, Quart de colonne

Muscovite (pour les grès) : oui

Mesures (mm) : ép. externe : 138 ; ép. interne : 106 ; L.

côté interne : 160 ; l. côté interne : 176 ; flèche : 163 ;

corde : 227 ; rayon réel : 224 ; diamètre : 448

• **B2008.9.10793.**

Bibracte, intervention n°660

conservé

Grès feldspathique à grains grossiers,

Galets mous (pour les grès) : oui

Mesures (mm) : ép. externe : 112 ; ép. interne : 74 ; L.

côté interne : 161 ; l. côté interne : 190 ; corde : 221

• **B2008.9.10793.**

Bibracte, intervention n°660

conservé

Grès feldspathique à grains grossiers, Quart de colonne

Muscovite (pour les grès) : oui

Mesures (mm) : ép. externe : 127 ; ép. interne : 114 ; L.

côté interne : 148 ; l. côté interne : 166 ; flèche : 165 ;

corde : 216 ; rayon réel : 209 ; diamètre : 418

• **B2008.9.10793.**

Bibracte, intervention n°660

non conservé

Grès feldspathique à grains hétérométriques, Quart de colonne

Mesures (mm) : ép. externe : 115 ; ép. interne : 109 ; L.

côté interne : 153 ; l. côté interne : 157 ; corde : 222

Commentaires : face de parement brûlée

• **B2008.9.10793.**

Bibracte, intervention n°660

conservé

Grès feldspathique à grains grossiers,

Mesures (mm) : ép. externe : 122 ; ép. interne : 107 ; L.

côté interne : 183 ; l. côté interne : 187 ; flèche : 185 ;

corde : 218 ; rayon réel : 152 ; diamètre : 304

• **B2008.9.10793.**

Bibracte, intervention n°660

conservé

Grès vacuolaire à grains hétérométriques, Quart de colonne

Ciment blanc (pour les grès) : oui ; ; Fluorine verte (pour les grès) : oui ;

Mesures (mm) : ép. externe : 123 ; ép. interne : 119 ; L.

côté interne : 189 ; l. côté interne : 190 ; flèche : 190 ;

corde : 238 ; rayon réel : 221 ; diamètre : 442

Commentaires : mortier de chaux sur face de parement

• **B2008.9.10793.**

Bibracte, intervention n°660

conservé

Grès feldspathique à grains grossiers, Quart de colonne

;; ; Fluorine verte (pour les grès) : oui ;

Mesures (mm) : ép. externe : 106 ; ép. interne : 94 ; L.

côté interne : 167 ; l. côté interne : 171 ; flèche : 155 ;

corde : 212 ; rayon réel : 212 ; diamètre : 424

Commentaires : traces de mortier de chaux

• **B2008.9.10796.**

Bibracte, intervention n°660

conservé

Grès feldspathique à grains hétérométriques,

Mesures (mm) : ép. externe : 108 ; ép. interne : 94 ; L.

côté interne : 186 ; l. côté interne : 200 ; flèche : 189 ;

corde : 232 ; rayon réel : 224 ; diamètre : 448

Commentaires : mortier de chaux sur face de parement

• **B2008.9.10800.**

*Bibracte, intervention n°660
conservé*

*Grès feldspathique à grains grossiers,
Mesures (mm) : ép. externe : 103 ; ép. interne : 97 ; L.
côté interne : 210 ; l. côté interne : 216 ; flèche : 225 ;
corde : 238 ; rayon réel : 220 ; diamètre : 440*

• **B2008.9.10826.**

*Bibracte, intervention n°660
non conservé*

*Grès feldspathique à grains hétérométriques,
Mesures (mm) : ép. externe : 121
Commentaires : face de parement brûlée*

• **B2008.9.10826.**

*Bibracte, intervention n°660
non conservé*

*Grès feldspathique à grains grossiers et à éléments
conglomératiques,
Mesures (mm) : ép. externe : 87*

• **B2008.9.10835.**

*Bibracte, intervention n°660
non conservé*

*Grès feldspathique à grains grossiers,
Mesures (mm) : ép. externe : 112 ; corde : 206*

• **B2008.9.10835.**

*Bibracte, intervention n°660
non conservé*

*Grès feldspathique à grains grossiers,
Muscovite (pour les grès) : oui
Mesures (mm) : ép. externe : 114 ; corde : 226*

• **B2008.9.10835.**

*Bibracte, intervention n°660
conservé*

*Grès feldspathique à grains moyens,
Mesures (mm) : ép. externe : 106 ; ép. interne : 74 ; L.
côté interne : 196 ; l. côté interne : 198 ; flèche : 193 ;
corde : 182 ; rayon réel : 171 ; diamètre : 342
Commentaires : traces d'outils*

• **B2008.9.10835.**

*Bibracte, intervention n°660
non conservé*

*Grès feldspathique à grains grossiers,
Mesures (mm) : ép. externe : 107*

• **B2008.9.10835.**

*Bibracte, intervention n°660
non conservé*

*Grès feldspathique à grains hétérométriques,
Mesures (mm) : ép. externe : 112 ; corde : 268*

• **B2008.9.10835.**

*Bibracte, intervention n°660
non conservé*

*Grès feldspathique à grains grossiers,
Mesures (mm) : ép. externe : 122 ; L. . côté interne : 188 ;
l. côté interne : 210 ; corde : 241
Commentaires : une face de joint et une face d'attente ou
de pose brûlées*

• **B2008.9.10835.**

*Bibracte, intervention n°660
conservé*

*Grès feldspathique à grains grossiers,
; ; ; ; Fluorine verte (pour les grès) : oui ;
Mesures (mm) : ép. externe : 106 ; ép. interne : 92 ; L.
côté interne : 192 ; l. côté interne : 197 ; flèche : 193 ;
corde : 207 ; rayon réel : 208 ; diamètre : 416*

• **B2008.9.10835.**

*Bibracte, intervention n°660
conservé*

*Granite rose à deux micas à grains grossiers (faciès
saumon),
Mesures (mm) : ép. externe : 153 ; ép. interne : 137 ; L.
côté interne : 246 ; l. côté interne : 267 ; flèche : 266 ;
corde : 257 ; rayon réel : 247 ; diamètre : 494*

• **B2008.9.10835.**

*Bibracte, intervention n°660
conservé*

*Grès feldspathique à grains grossiers,
Mesures (mm) : ép. externe : 113 ; ép. interne : 94 ; L.
côté interne : 212 ; l. côté interne : 232 ; flèche : 226 ;
corde : 216 ; rayon réel : 292 ; diamètre : 584*

• **B2008.9.10835.**

*Bibracte, intervention n°660
conservé*

*Grès feldspathique à grains hétérométriques,
Mesures (mm) : ép. externe : 109 ; ép. interne : 108 ; L.
côté interne : 206 ; l. côté interne : 216 ; flèche : 217 ;
corde : 211 ; rayon réel : 263 ; diamètre : 526*

• **B2008.9.10835.**

*Bibracte, intervention n°660
non conservé*

*Grès vacuolaire à grains grossiers,
Barytine (pour les grès) : oui ; Ciment blanc (pour les
grès) : oui
Mesures (mm) : ép. externe : 148 ; ép. interne : 134 ; L.
côté interne : 239*

• **B2008.9.10835.**

Bibracte, intervention n°660

conservé

Grès vacuolaire à grains hétérométriques et à éléments conglomératiques,

Barytine (pour les grès) : oui ; Ciment blanc (pour les grès) : oui

Mesures (mm) : ép. externe : 93 ; ép. interne : 65 ; L. côté interne : 194 ; l. côté interne : 208 ; flèche : 205 ; corde : 214 ; rayon réel : 357 ; diamètre : 714

• **B2008.9.10835.**

Bibracte, intervention n°660

conservé

Grès vacuolaire à grains grossiers,

Barytine (pour les grès) : oui ; Ciment blanc (pour les grès) : oui

Mesures (mm) : ép. externe : 107 ; ép. interne : 86 ; L. côté interne : 210 ; l. côté interne : 216 ; flèche : 207 ; corde : 228 ; rayon réel : 261 ; diamètre : 322

• **B2008.9.10835.**

Bibracte, intervention n°660

conservé

Grès feldspathique à grains hétérométriques,

;; ; Lithoclastes noirs (pour les grès) : oui ; ;

Mesures (mm) : ép. externe : 116 ; ép. interne : 108 ; L. côté interne : 242 ; l. côté interne : 244 ; flèche : 242 ; corde : 254 ; rayon réel : 335 ; diamètre : 670

• **B2008.9.10835.**

Bibracte, intervention n°660

conservé

Grès vacuolaire à grains hétérométriques,

Barytine (pour les grès) : oui ; Ciment blanc (pour les grès) : oui

Mesures (mm) : ép. externe : 89 ; ép. interne : 88 ; L. côté interne : 182 ; l. côté interne : 204 ; flèche : 197 ; corde : 223 ; rayon réel : 258 ; diamètre : 516

• **B2008.9.10835.**

Bibracte, intervention n°660

non conservé

Grès feldspathique à grains moyens,

;; ; Lithoclastes noirs (pour les grès) : oui ; ;

Mesures (mm) : ép. externe : 120 ; corde : 219

• **B2008.9.10835.**

Bibracte, intervention n°660

conservé

Grès vacuolaire à grains grossiers,

Barytine (pour les grès) : oui ; Ciment blanc (pour les grès) : oui

Mesures (mm) : ép. externe : 116 ; L. côté interne : 210 ; l. côté interne : 222 ; flèche : 210 ; corde : 229 ; rayon réel : 225 ; diamètre : 450

Commentaires : mortier de chaux sur face de parement

• **B2008.9.10862.**

Bibracte, intervention n°660

conservé

Grès feldspathique à grains grossiers,

Mesures (mm) : ép. externe : 96 ; ép. interne : 98 ; L. côté interne : 228 ; l. côté interne : 231 ; flèche : 212 ; corde : 249 ; rayon réel : 237 ; diamètre : 474

• **B2008.9.10862.**

Bibracte, intervention n°660

conservé

Grès vacuolaire à grains grossiers,

Barytine (pour les grès) : oui ; Ciment blanc (pour les grès) : oui

Mesures (mm) : ép. externe : 106 ; ép. interne : 77 ; L. côté interne : 212 ; l. côté interne : 214 ; flèche : 208 ; corde : 227 ; rayon réel : 295 ; diamètre : 590

• **B2008.9.10862.**

Bibracte, intervention n°660

conservé

Grès feldspathique à grains grossiers,

Mesures (mm) : ép. externe : 89 ; ép. interne : 72 ; L. côté interne : 181 ; l. côté interne : 201 ; flèche : 178 ; corde : 217 ; rayon réel : 228 ; diamètre : 456

• **B2008.9.10862.**

Bibracte, intervention n°660

conservé

Grès vacuolaire à grains hétérométriques,

Barytine (pour les grès) : oui ; Ciment blanc (pour les grès) : oui

Mesures (mm) : ép. externe : 133 ; ép. interne : 133 ; L. côté interne : 210 ; l. côté interne : 216 ; flèche : 207 ; corde : 257 ; rayon réel : 305 ; diamètre : 610

• **B2008.9.10862.**

Bibracte, intervention n°660

non conservé

Grès feldspathique à grains grossiers,

Mesures (mm) : ép. externe : 127 ; L. côté interne : 203 ; l. côté interne : 222 ; corde : 236

• **B2008.9.10862.**

Bibracte, intervention n°660

conservé

Grès feldspathique à grains grossiers,

Mesures (mm) : ép. externe : 116 ; ép. interne : 87 ; L. côté interne : 192 ; l. côté interne : 232 ; flèche : 203 ; corde : 227 ; rayon réel : 262 ; diamètre : 524

• **B2008.9.10862.**

Bibracte, intervention n°660

conservé

Grès feldspathique à grains grossiers,
Mesures (mm) : ép. externe : 101 ; ép. interne : 61 ; L.
côté interne : 216 ; l. côté interne : 234 ; flèche : 219 ;
corde : 236 ; rayon réel : 233 ; diamètre : 466

• **B2008.9.10862.**

Bibracte, intervention n°660
non conservé
Grès feldspathique à grains grossiers,
Mesures (mm) : ép. externe : 115 ; corde : 216

• **B2008.9.10862.**

Bibracte, intervention n°660
conservé
Grès vacuolaire à grains hétéométriques,
Barytine (pour les grès) : oui ; Ciment blanc (pour les
grès) : oui
Mesures (mm) : ép. externe : 105 ; ép. interne : 77 ; L.
côté interne : 191 ; l. côté interne : 198 ; flèche : 194 ;
corde : 159 ; rayon réel : 218 ; diamètre : 436

• **B2008.9.10862.**

Bibracte, intervention n°660
conservé
Grès feldspathique à grains grossiers,
Mesures (mm) : ép. externe : 98 ; ép. interne : 91 ; L. côté
interne : 213 ; l. côté interne : 214 ; flèche : 220 ; corde :
197 ; rayon réel : 289 ; diamètre : 578
Commentaires : traces d'outils en chevrons

• **B2008.9.10868.**

Bibracte, intervention n°660
conservé
Grès vacuolaire à grains hétéométriques,
Barytine (pour les grès) : oui ; Ciment blanc (pour les
grès) : oui
Mesures (mm) : ép. externe : 110 ; ép. interne : 89 ; L.
côté interne : 204 ; l. côté interne : 206 ; flèche : 206 ;
corde : 213 ; rayon réel : 287 ; diamètre : 574

• **B2008.9.11005.**

Bibracte, intervention n°661
conservé
Grès feldspathique à grains hétéométriques,
Mesures (mm) : ép. externe : 111 ; ép. interne : 104 ; L.
côté interne : 197
Commentaires : dépôt mobilier ; brûlé à la pointe

• **B2008.9.11005.**

Bibracte, intervention n°661
conservé
Grès feldspathique à grains moyens,
Muscovite (pour les grès) : oui ; Lithoclastes noirs (pour les
grès) : oui ; ;
Mesures (mm) : ép. externe : 117 ; ép. interne : 72 ; L.

côté interne : 250 ; l. côté interne : 258 ; corde : 279
Commentaires : dépôt mobilier ; traces d'outils

• **B2008.9.sans numéro**

Bibracte, intervention n°660
non conservé
Grès feldspathique à grains moyens,
Mesures (mm) : ép. externe : 122 ; ép. interne : 105 ; L.
côté interne : 258
Commentaires : une face d'attente ou de pose brûlée

• **B2008.9.sans numéro**

Bibracte, intervention n°660
non conservé
Grès feldspathique à grains moyens,
Mesures (mm) : ép. externe : 118 ; corde : 218
Commentaires : traces d'outils

• **B2009.9.11500.**

Bibracte, intervention n°690
non conservé
Grès vacuolaire à grains grossiers,
Barytine (pour les grès) : oui ; Ciment blanc (pour les
grès) : oui
Mesures (mm) : ép. externe : 117 ; L. côté interne : 229
Commentaires : un silex brun dans les éléments
constituant le grès

• **B2009.9.11503.1**

Bibracte, intervention n°690
conservé
Grès feldspathique à grains grossiers,
Muscovite (pour les grès) : oui ; Lithoclastes noirs (pour les
grès) : oui ; ;
Mesures (mm) : ép. externe : 103 ; ép. interne : 89 ; L.
côté interne : 188 ; l. côté interne : 202 ; flèche : 182 ;
corde : 225 ; rayon réel : 206 ; diamètre : 412

• **B2009.9.11503.2**

Bibracte, intervention n°690
non conservé
Grès vacuolaire à grains hétéométriques,
Barytine (pour les grès) : oui ; Ciment blanc (pour les
grès) : oui
Mesures (mm) : ép. externe : 124
Commentaires : une face de joint brûlée

• **B2009.9.11513.2**

Bibracte, intervention n°690
non conservé
Grès feldspathique à grains grossiers et à éléments
conglomératiques,
Mesures (mm) : ép. externe : ; ép. interne : 114 ; L. côté
interne : 183 ; l. côté interne : 213 ; corde : 199

• **B2009.9.11513.3**

Bibracte, intervention n°690
non conservé
Grès feldspathique à grains grossiers,
Muscovite (pour les grès) : oui
Mesures (mm) : ép. externe : 140

• **B2009.9.11523.1**

Bibracte, intervention n°690
non conservé
Grès feldspathique à grains moyens,
Mesures (mm) : ép. externe : 117 ; ép. interne : 112 ; L.
côté interne : 167 ; l. côté interne : 188 ; corde : 192

• **B2009.9.11523.2**

Bibracte, intervention n°690
conservé
Grès feldspathique à grains moyens,
Mesures (mm) : ép. externe : 120 ; ép. interne : 120 ; L.
côté interne : 226 ; l. côté interne : 232 ; flèche : 213 ;
corde : 244 ; rayon réel : 253 ; diamètre : 506

• **B2009.9.11529.2**

Bibracte, intervention n°690
non conservé
Grès feldspathique à grains grossiers,
Mesures (mm) : ép. externe : 132 ; ép. interne : 114 ; L.
côté interne : 152 ; l. côté interne : 152 ; corde : 142

• **B2009.9.11530.1**

Bibracte, intervention n°690
conservé
Grès feldspathique à grains hétérométriques, Quart de
colonne
Mesures (mm) : ép. externe : 127 ; ép. interne : 111 ; L.
côté interne : 172 ; l. côté interne : 185 ; flèche : 146 ;
corde : 257 ; rayon réel : 212 ; diamètre : 424

• **B2009.9.11531.1**

Bibracte, intervention n°690
conservé
Grès vacuolaire à grains hétérométriques,
Barytine (pour les grès) : oui ; Ciment blanc (pour les
grès) : oui
Mesures (mm) : ép. externe : 90 ; ép. interne : 90 ; L. côté
interne : 206 ; l. côté interne : 221 ; flèche : 206 ; corde :
203 ; rayon réel : 233 ; diamètre : 466
Commentaires : pointe légèrement brûlée

• **B2009.9.11552.3**

Bibracte, intervention n°690
non conservé
Granite rose à deux micas à grains grossiers (faciès
saumon),
Mesures (mm) : ép. externe : 154

• **B2009.9.11567.1**

Bibracte, intervention n°690
non conservé
Grès feldspathique à grains moyens,
Mesures (mm) : ép. externe : 83

• **B2010.9.11800.8**

Bibracte, intervention n°723
référentiel lithologique
Grès feldspathique à grains hétérométriques,
Mesures (mm) : ép. externe : 120 ; corde : 203
Commentaires : traces d'outils

• **B2010.9.11800.9**

Bibracte, intervention n°723
non conservé
Grès feldspathique à grains grossiers,
Mesures (mm) : ép. externe : 97 ; corde : 180

• **B2010.9.11800.10**

Bibracte, intervention n°723
non conservé
Grès feldspathique à grains moyens,
Mesures (mm) : ép. externe : 112

• **B2010.9.11800.11**

Bibracte, intervention n°723
non conservé
Grès vacuolaire à grains grossiers,
Ciment blanc (pour les grès) : oui
Mesures (mm) : ép. externe : 121 ; ép. interne : 92 ; L.
côté interne : 177 ; l. côté interne : 191 ; corde : 198
Commentaires : face de parement brûlée

• **B2010.9.11804.1**

Bibracte, intervention n°723
non conservé
Grès feldspathique à grains grossiers, Quart de colonne
Mesures (mm) : ép. externe : 119 ; ép. interne : 104 ; L.
côté interne : 151 ; l. côté interne : 193 ; corde : 211

• **B2010.9.11807.4**

Bibracte, intervention n°723
conservé
Grès feldspathique à grains hétérométriques, Quart de
colonne
Mesures (mm) : ép. externe : 126 ; ép. interne : 102 ; L.
côté interne : 186 ; l. côté interne : 191 ; flèche : 161 ;
corde : 254 ; rayon réel : 190 ; diamètre : 380
Commentaires : mortier de chaux sur face de parement

• **B2010.9.11830.3**

Bibracte, intervention n°723
non conservé

Grès feldspathique à grains grossiers,

Muscovite (pour les grès) : oui

Mesures (mm) : ép. externe : 114 ; corde : 213

• **B2010.9.11830.4**

Bibracte, intervention n°723

non conservé

Grès feldspathique à grains hétérométriques, Quart de colonne

Mesures (mm) : ép. externe : 103 ; ép. interne : 95 ; L. côté interne : 147 ; l. côté interne : 179 ; corde : 200

• **B2010.9.11830.4**

Bibracte, intervention n°723

conservé

Grès feldspathique à grains hétérométriques,

Mesures (mm) : ép. externe : 102 ; ép. interne : 97 ; L. côté interne : 176 ; l. côté interne : 201 ; flèche : 174 ; corde : 226 ; rayon réel : 212 ; diamètre : 424

• **B2010.9.11830.5**

Bibracte, intervention n°723

conservé

Grès feldspathique à grains grossiers, Quart de colonne

Mesures (mm) : ép. externe : 124 ; ép. interne : 109 ; L. côté interne : 164 ; l. côté interne : 172 ; flèche : 146 ; corde : 209 ; rayon réel : 193 ; diamètre : 386

• **B2010.9.11830.7**

Bibracte, intervention n°723

conservé

Grès feldspathique à grains hétérométriques, Quart de colonne

Mesures (mm) : ép. externe : 119 ; ép. interne : 86 ; L. côté interne : 157 ; l. côté interne : 163 ; flèche : 134 ; corde : 198 ; rayon réel : 185 ; diamètre : 370

• **B2010.9.11830.8**

Bibracte, intervention n°723

conservé

Grès vacuolaire à grains grossiers,

Barytine (pour les grès) : oui ; Ciment blanc (pour les grès) : oui

Mesures (mm) : ép. externe : 94 ; ép. interne : 95 ; L. côté interne : 158 ; l. côté interne : 183 ; flèche : 150 ; corde : 201 ; rayon réel : 193 ; diamètre : 386

• **B2010.9.11830.9**

Bibracte, intervention n°723

conservé

Grès feldspathique à grains grossiers,

Mesures (mm) : ép. externe : 110 ; ép. interne : 100 ; L. côté interne : 153 ; l. côté interne : 156 ; flèche : 133 ; corde : 184 ; rayon réel : 160 ; diamètre : 320

• **B2010.9.11851.**

Bibracte, intervention n°723

non conservé

Granite rose à deux micas à grains grossiers (faciès clair),

Mesures (mm) : L. côté interne : 142 ; l. côté interne : 151 ; corde : 151

• **B2011.7.7831.**

Bibracte, intervention n°740

conservé

Grès feldspathique à grains grossiers et à éléments conglomératiques,

Muscovite (pour les grès) : oui

Mesures (mm) : ép. externe : 115 ; ép. interne : 81 ; L. côté interne : 241 ; l. côté interne : 241 ; flèche : 217 ; corde : 279 ; rayon réel : 284 ; diamètre : 568

• **B2012.2.829.1**

Bibracte, intervention n°309

conservé

Granite rose à deux micas à grains grossiers (faciès clair), Quart de colonne

Mesures (mm) : ép. externe : 104 ; ép. interne : 95 ; L. côté interne : 222 ; l. côté interne : 251 ; flèche : 220 ; corde : 295 ; rayon réel : 227 ; diamètre : 454
Commentaires : meule retravaillée (surface active) ?

• **2.sans numéro**

Bibracte,

non conservé

Grès feldspathique à grains moyens,

Mesures (mm) : ép. externe : 118

Commentaires : brûlé

• **2.sans numéro**

Bibracte,

non conservé

Grès feldspathique à grains hétérométriques,

Mesures (mm) : ép. externe : 109 ; corde : 212

• **2.sans numéro**

Bibracte,

non conservé

Grès feldspathique à grains hétérométriques,

Mesures (mm) : ép. externe : 114 ; ép. interne : 96 ; corde : 194

• **2.sans numéro**

Bibracte,

conservé

Grès feldspathique à grains hétérométriques,

Mesures (mm) : ép. externe : 79 ; corde : 185 ; rayon réel : 220 ; diamètre : 440

Commentaires : cassure brûlée

• **2.sans numéro**

Bibracte,
non conservé
Grès feldspathique à grains grossiers,
Mesures (mm) : ép. externe : 93 ; corde : 206

• **2.sans numéro**

Bibracte,
conservé
Grès feldspathique à grains hétérométriques,
Fluorine verte (pour les grès) : oui
Mesures (mm) : ép. externe : 112

• **2.sans numéro**

Bibracte,
non conservé
Grès feldspathique à grains grossiers,
Muscovite (pour les grès) : oui
Mesures (mm) : ép. externe : 102 ; corde : 169

• **2.sans numéro**

Bibracte,
non conservé
Grès vacuolaire à grains grossiers et à éléments
conglomératiques,
Mesures (mm) : ép. externe : 117

• **2.sans numéro**

Bibracte,
non conservé
Granite rose à deux micas (faciès clair),
Mesures (mm) : ép. externe : 91

• **2.sans numéro**

Bibracte,
non conservé
Grès feldspathique à grains moyens,
Mesures (mm) : ép. externe : 122

• **2.sans numéro**

Bibracte,
non conservé
Grès vacuolaire à grains grossiers,
Mesures (mm) : ép. externe : 137 ; ép. interne : 114 ; L.
côté interne : 225

• **2.sans numéro**

Bibracte,
non conservé
Granite rose à deux micas à grains fins (faciès clair),
Mesures (mm) : ép. externe : 87 ; corde : 191
Commentaires : Porte du Rebout surface

• **2.sans numéro**

Bibracte,

référentiel lithologique

Granite rose à deux micas à grains grossiers (faciès
saumon),
Mesures (mm) : ép. externe : 95 ; ép. interne : 75 ; L. côté
interne : 172 ; l. côté interne : 182 ; flèche : 152 ; corde :
225 ; rayon réel : 170 ; diamètre : 340
Commentaires : MB 55

• **2.sans numéro**

Bibracte,
conservé
Grès feldspathique à grains hétérométriques,
Mesures (mm) : ép. externe : 113 ; ép. interne : 98 ; L.
côté interne : 185 ; l. côté interne : 198 ; flèche : 178 ;
corde : 177 ; rayon réel : 198 ; diamètre : 396
Commentaires : mortier de chaux sur une face d'attente
ou de pose ; brûlé sur toutes ses faces

• **2.sans numéro**

Bibracte,
conservé
Grès feldspathique à grains grossiers,
Mesures (mm) : ép. externe : 124 ; ép. interne : 126 ; L.
côté interne : 251 ; l. côté interne : 264 ; flèche : 241 ;
corde : 261 ; rayon réel : 268 ; diamètre : 536
Commentaires : traces d'outils

• **2.sans numéro**

Bibracte,
non conservé
Grès feldspathique à grains grossiers,
Mesures (mm) : ép. externe : 80

• **2.sans numéro**

Bibracte,
non conservé
Grès feldspathique à grains grossiers,
Mesures (mm) : ép. externe : 118 ; ép. interne : 109 ; L.
côté interne : 205 ; l. côté interne : 210 ; corde : 189

• **2.sans numéro**

Bibracte,
non conservé
Grès feldspathique à grains moyens,
Mesures (mm) : ép. externe : 99 ; ép. interne : 93 ; L. côté
interne : 216

• **9.sans numéro**

Bibracte,
conservé
Grès feldspathique à grains hétérométriques,
Mesures (mm) : ép. externe : 117 ; ép. interne : 90 ; L.
côté interne : 214 ; l. côté interne : 226 ; flèche : 212 ;
corde : 213 ; rayon réel : 225 ; diamètre : 450

• **9.sans numéro**

Bibracte,
conservé
Grès feldspathique à grains hétérométriques,
Mesures (mm) : ép. externe : 112 ; ép. interne : 69 ; L. côté interne : 197 ; l. côté interne : 200 ; flèche : 190 ; corde : 224 ; rayon réel : 226 ; diamètre : 452
Commentaires : mortier de chaux sur une face d'attente ou de pose avec orthoses plurimillimétriques

• **9.sans numéro**

Bibracte,
conservé
Grès feldspathique à grains grossiers,
Galets mous (pour les grès) : oui
Mesures (mm) : ép. externe : 91 ; ép. interne : 80 ; L. côté interne : 189
Commentaires : creux rempli de mortier de chaux sur une face d'attente ou de pose

• **9.sans numéro**

Bibracte,
non conservé
Grès feldspathique à grains hétérométriques,
Mesures (mm) : ép. externe : 135 ; corde : 218

• **9.sans numéro**

Bibracte,
conservé
Grès vacuolaire à grains grossiers,
Barytine (pour les grès) : oui ; Ciment blanc (pour les grès) : oui
Mesures (mm) : ép. externe : 117 ; ép. interne : 102 ; L. côté interne : 192 ; l. côté interne : 210 ; flèche : 188 ; corde : 215 ; rayon réel : 190 ; diamètre : 380
Commentaires : face de parement brûlée

• **9.sans numéro**

Bibracte,
conservé
Grès feldspathique à grains grossiers,
Mesures (mm) : ép. externe : 140 ; ép. interne : 92 ; L. côté interne : 201 ; l. côté interne : 209 ; flèche : 194 ; corde : 203 ; rayon réel : 256 ; diamètre : 512
Commentaires : face de parement et un angle brûlés

• **9.sans numéro**

Bibracte,
non conservé
Grès feldspathique à grains grossiers et à éléments conglomératiques,
Mesures (mm) : ép. externe : 90

• **9.sans numéro**

Bibracte,

conservé

Grès vacuolaire à grains grossiers,
Ciment blanc (pour les grès) : oui
Mesures (mm) : ép. externe : 127 ; ép. interne : 123 ; L. côté interne : 271 ; l. côté interne : 271 ; flèche : 250 ; corde : 283 ; rayon réel : 294 ; diamètre : 588
Commentaires : brûlé

• **9.sans numéro**

Bibracte,
non conservé
Grès feldspathique à grains moyens,
Mesures (mm) : ép. externe : 121 ; ép. interne : 112 ; L. côté interne : 228 ; l. côté interne : 234 ; corde : 254
Commentaires : une face de joint brûlée

• **9.sans numéro**

Bibracte,
non conservé
Grès feldspathique à grains grossiers et à éléments conglomératiques,
Mesures (mm) : ép. externe : 126 ; ép. interne : 88 ; L. côté interne : 248
Commentaires : face de parement brûlé

• **9.sans numéro**

Bibracte,
non conservé
Grès feldspathique à grains hétérométriques,
Mesures (mm) : ép. externe : 146 ; ép. interne : 138 ; L. côté interne : 264
Commentaires : cassure brûlée

• **9.sans numéro**

Bibracte,
non conservé
Grès feldspathique à grains moyens,
Lithoclastes noirs (pour les grès) : oui
Mesures (mm) : ép. externe : 129 ; ép. interne : 99 ; L. côté interne : 180 ; l. côté interne : 188 ; corde : 186
Commentaires : traces d'outils

• **9.sans numéro**

Bibracte,
conservé
Grès feldspathique à grains hétérométriques,
Mesures (mm) : ép. externe : 107 ; ép. interne : 79 ; L. côté interne : 189 ; l. côté interne : 194 ; flèche : 174 ; corde : 201 ; rayon réel : 196 ; diamètre : 392
Commentaires : mortier de chaux sur face de parement

• **9.sans numéro**

Bibracte,
référentiel lithologique
Grès feldspathique à grains hétérométriques,

Mesures (mm) : ép. externe : 130 ; flèche : 193 ; corde : 247 ; rayon réel : 242 ; diamètre : 484
 Commentaires : traces d'outils ; litages frustes

• **9.sans numéro**

Bibracte,
conservé
Grès feldspathique à grains moyens, Quart de colonne
 Mesures (mm) : ép. externe : 119 ; ép. interne : 119 ; L. côté interne : 202 ; l. côté interne : 205 ; flèche : 167 ; corde : 254 ; rayon réel : 238 ; diamètre : 476
 Commentaires : traces d'outils

• **9.sans numéro**

Bibracte,
conservé
Grès feldspathique à grains hétérométriques,
 Mesures (mm) : ép. externe : 125 ; ép. interne : 116 ; L. côté interne : 184 ; l. côté interne : 199 ; flèche : 168 ; corde : 188 ; rayon réel : 168 ; diamètre : 336
 Commentaires : mortier de chaux sur face de parement

• **9.sans numéro**

Bibracte,
non conservé
Grès vacuolaire à grains grossiers,
Ciment blanc (pour les grès) : oui
 Mesures (mm) : ép. interne : 133

• **9.sans numéro**

Bibracte,
non conservé
Grès feldspathique à grains grossiers,
 Mesures (mm) : ép. externe : 92 ; ép. interne : 77 ; L. côté interne : 153 ; l. côté interne : 157 ; corde : 149

• **9.sans numéro**

Bibracte,
non conservé
Grès feldspathique à grains hétérométriques,
 Mesures (mm) : ép. externe : 127 ; corde : 171

• **9.sans numéro**

Bibracte,
non conservé
Granite rose à deux micas à grains grossiers (faciès clair),
 Mesures (mm) : ép. externe : 93 ; L. côté interne : 207

• **9.sans numéro**

Bibracte,
non conservé
Grès vacuolaire à grains hétérométriques,
Ciment blanc (pour les grès) : oui
 Mesures (mm) : ép. externe : 103 ; ép. interne : 86 ; L. côté interne : 202

• **9.sans numéro**

Bibracte,
non conservé
Grès feldspathique à grains hétérométriques,
 Mesures (mm) : ép. externe : 91 ; ép. interne : 89 ; L. côté interne : 198

• **9.sans numéro**

Bibracte,
non conservé
Grès vacuolaire à grains hétérométriques,
Ciment blanc (pour les grès) : oui
 Mesures (mm) : ép. externe : 112

• **9.sans numéro**

Bibracte,
référentiel lithologique
Grès feldspathique conglomératique,
 Mesures (mm) : ép. externe : 110 ; ép. interne : 89 ; diamètre :

• **9.sans numéro**

Bibracte,
non conservé
Grès vacuolaire à grains hétérométriques,
Barytine (pour les grès) : oui ; Ciment blanc (pour les grès) : oui
 Mesures (mm) : ép. externe : 128 ; corde : 230

• **9.sans numéro**

Bibracte,
conservé
Grès feldspathique à grains grossiers,
Galets mous (pour les grès) : oui
 Mesures (mm) : ép. externe : 122 ; ép. interne : 101 ; L. côté interne : 201 ; l. côté interne : 221 ; flèche : 178 ; corde : 214 ; rayon réel : 196 ; diamètre : 392

• **9.sans numéro**

Bibracte,
conservé
Grès feldspathique à grains grossiers,
Muscovite (pour les grès) : oui
 Mesures (mm) : ép. externe : 123 ; ép. interne : 97 ; L. côté interne : 212 ; l. côté interne : 212 ; flèche : 198 ; corde : 223 ; rayon réel : 227 ; diamètre : 454

• **9.sans numéro**

Bibracte,
non conservé
Grès feldspathique à grains grossiers et à éléments conglomératiques,
 Mesures (mm) : ép. externe : 110 ; ép. interne : 90 ; L. côté interne : 197 ; l. côté interne : 214 ; corde : 240

Commentaires : traces d'outils

• **9.sans numéro**

Bibracte,
conservé
Grès vacuolaire à grains grossiers,
Ciment blanc (pour les grès) : oui
Mesures (mm) : ép. externe : 113 ; ép. interne : 93 ; L.
côté interne : 231 ; l. côté interne : 231 ; corde : 231

• **9.sans numéro**

Bibracte,
conservé
Grès feldspathique à grains grossiers,
Muscovite (pour les grès) : oui
Mesures (mm) : ép. externe : 104 ; ép. interne : 91 ; L.
côté interne : 222 ; l. côté interne : 222 ; flèche : 206 ;
corde : 222 ; rayon réel : 247 ; diamètre : 494
Commentaires : traces d'outils en chevrons

• **9.sans numéro**

Bibracte,
non conservé
Grès feldspathique à grains hétérométriques,
Mesures (mm) : ép. externe : 91 ; ép. interne : 84 ; L. côté
interne : 173 ; l. côté interne : 185 ; corde : 199

• **9.sans numéro**

Bibracte,
non conservé
Grès feldspathique à grains moyens,
Mesures (mm) : ép. externe : 112 ; ép. interne : 97 ; L.
côté interne : 176 ; l. côté interne : 191 ; corde : 203

• **9.sans numéro**

Bibracte,
non conservé
Grès vacuolaire à grains grossiers, Quart de colonne
Ciment blanc (pour les grès) : oui
Mesures (mm) : ép. externe : 122 ; ép. interne : 93 ; L.
côté interne : 172 ; l. côté interne : 215 ; corde : 246
Commentaires : une face de joint brûlée

• **9.sans numéro**

Bibracte,
non conservé
Granite rose à deux micas à grains grossiers (faciès
saumon),
Mesures (mm) : ép. externe : 86

• **9.sans numéro**

Bibracte,
conservé
Grès vacuolaire à grains hétérométriques,
Ciment blanc (pour les grès) : oui

Mesures (mm) : ép. externe : 111 ; ép. interne : 99 ; L.
côté interne : 229 ; l. côté interne : 229 ; flèche : 225 ;
corde : 212 ; rayon réel : 204 ; diamètre : 408
Commentaires : mortier de chaux sur une face d'attente
ou de pose

• **9.sans numéro**

Bibracte,
conservé
Grès feldspathique à grains grossiers, Triangle
Muscovite (pour les grès) : oui
Mesures (mm) : ép. externe : 122 ; ép. interne : 91 ; L.
côté interne : 198 ; l. côté interne : 231 ; corde : 214

• **9.sans numéro**

Bibracte,
conservé
Grès feldspathique à grains grossiers,
Mesures (mm) : ép. externe : 121 ; ép. interne : 107 ; L.
côté interne : 156 ; l. côté interne : 167 ; flèche : 131 ;
corde : 174 ; rayon réel : 147 ; diamètre : 294
Commentaires : mortier de chaux sur face de parement et
une face de joint

• **9.sans numéro**

Bibracte,
non conservé
Grès feldspathique à grains grossiers,
Mesures (mm) : ép. externe : 101 ; ép. interne : 98 ; L.
côté interne : 199 ; l. côté interne : 229 ; corde : 237

• **9.sans numéro**

Bibracte,
non conservé
Grès feldspathique à grains grossiers,
Mesures (mm) : ép. externe : 112 ; corde : 231

• **9.sans numéro**

Bibracte,
conservé
Grès feldspathique à grains grossiers, Triangle
Muscovite (pour les grès) : oui
Mesures (mm) : ép. externe : 144 ; ép. interne : 116 ; L.
côté interne : 247 ; l. côté interne : 254 ; corde : 231

• **9.sans numéro**

Bibracte,
non conservé
Granite rose à deux micas à grains grossiers (faciès clair),
Quart de colonne
Mesures (mm) : ép. externe : 104 ; ép. interne : 98 ; L.
côté interne : 165 ; l. côté interne : 213 ; corde : 246

• **9.sans numéro**

Bibracte,

non conservé

*Grès vacuolaire à grains grossiers,
Barytine (pour les grès) : oui ; Ciment blanc (pour les
grès) : oui
Mesures (mm) : ép. interne : 96 ; L. côté interne : 198*

• 9.sans numéro

*Bibracte,
non conservé
Grès feldspathique à grains grossiers,
Fluorine verte (pour les grès) : oui
Mesures (mm) : ép. externe : 131 ; ép. interne : 104 ; L.
côté interne : 194 ; l. côté interne : 222 ; corde : 229*

• 9.sans numéro

*Bibracte,
non conservé
Grès feldspathique à grains moyens,
Mesures (mm) : ép. externe : 102 ; ép. interne : 98 ; L.
côté interne : 202 ; l. côté interne : 203 ; corde : 214*

• 9.sans numéro

*Bibracte,
non conservé
Grès feldspathique à grains grossiers,
Mesures (mm) : ép. externe : 107 ; ép. interne : 98 ; L.
côté interne : 240*

• 9.sans numéro

*Bibracte,
non conservé
Grès feldspathique à grains grossiers,
Mesures (mm) : ép. externe : 126 ; corde : 244*

• 9.sans numéro

*Bibracte,
non conservé
Grès feldspathique à grains moyens,
Mesures (mm) : ép. externe : 122 ; ép. interne : 87 ; L.
côté interne : 223
Commentaires : traces d'outils*

• 9.sans numéro

*Bibracte,
non conservé
Grès feldspathique à grains hétérométriques,
Mesures (mm) : ép. externe : 111 ; ép. interne : 122 ; L.
côté interne : 184 ; l. côté interne : 188 ; corde : 225*

• 9.sans numéro

*Bibracte,
non conservé
Grès feldspathique à grains grossiers,
Mesures (mm) : ép. externe : 113 ; ép. interne : 101 ; L.
côté interne : 184 ; l. côté interne : 221 ; corde : 231*

• 9.sans numéro

*Bibracte,
non conservé
Grès feldspathique à grains hétérométriques,
Mesures (mm) : ép. externe : 123 ; ép. interne : 114 ;
diamètre :*

• 9.sans numéro

*Bibracte,
non conservé
Grès vacuolaire à grains grossiers,
Ciment blanc (pour les grès) : oui
Mesures (mm) : ép. externe : 107 ; ép. interne : 84 ; L.
côté interne : 214 ; l. côté interne : 214 ; corde : 222
Commentaires : brûlé sur toutes ses faces*

• 9.sans numéro

*Bibracte,
non conservé
Grès feldspathique à grains grossiers,
Mesures (mm) : ép. interne : 91 ; L. côté interne : 226*

• 9.sans numéro

*Bibracte,
non conservé
Grès vacuolaire à grains grossiers, Quart de colonne
Barytine (pour les grès) : oui ; Ciment blanc (pour les
grès) : oui
Mesures (mm) : ép. externe : 119 ; corde : 201
Commentaires : face de parement brûlée*

• 9.sans numéro

*Bibracte,
non conservé
Grès feldspathique à grains moyens,
Mesures (mm) : L. côté interne : 221 ; l. côté interne :
225 ; corde : 223
Commentaires : traces d'outils*

• 9.sans numéro

*Bibracte,
non conservé
Grès vacuolaire à grains grossiers, Quart de colonne
Barytine (pour les grès) : oui ; Ciment blanc (pour les
grès) : oui
Mesures (mm) : ép. externe : 122 ; ép. interne : 100 ; L.
côté interne : 146 ; l. côté interne : 161 ; corde : 201*

• 9.sans numéro

*Bibracte,
non conservé
Grès feldspathique à grains hétérométriques,
Mesures (mm) : ép. externe : 103 ; ép. interne : 103 ; L.
côté interne : 234 ; l. côté interne : 236 ; corde : 232*

Commentaires : légèrement brûlé

• **9.sans numéro**

*Bibracte,
conservé*

Grès feldspathique à grains grossiers,

Mesures (mm) : ép. externe : 126 ; ép. interne : 117 ; L. côté interne : 155 ; l. côté interne : 162 ; flèche : 151 ; corde : 152 ; rayon réel : 103 ; diamètre : 206

Commentaires : mortier de chaux sur toutes ses faces

• **9.sans numéro**

*Bibracte,
conservé*

Grès feldspathique à grains moyens,

Mesures (mm) : ép. externe : 97 ; corde : 189 ; rayon réel : 231 ; diamètre : 462

Commentaires : mortier de chaux sur plusieurs faces ; cassure brûlée

• **9.sans numéro**

*Bibracte,
non conservé*

Grès feldspathique à grains grossiers,

Mesures (mm) : ép. externe : 120 ; corde : 191

Commentaires : face de parement brûlée

• **9.sans numéro**

*Bibracte,
non conservé*

Grès vacuolaire à grains grossiers,

Ciment blanc (pour les grès) : oui

Mesures (mm) : ép. externe : 107 ; corde : 182

Commentaires : face de parement brûlée

• **9.sans numéro**

*Bibracte,
non conservé*

Grès feldspathique à grains grossiers,

Muscovite (pour les grès) : oui

Mesures (mm) : ép. externe : 125 ; ép. interne : 121 ; L. côté interne : 161 ; l. côté interne : 168 ; corde : 187

• **9.sans numéro**

*Bibracte,
conservé*

Grès feldspathique à grains grossiers,

Mesures (mm) : ép. externe : 114 ; corde : 210 ; rayon réel : 242 ; diamètre : 484

Commentaires : mortier de chaux sur une cassure

• **9.sans numéro**

*Bibracte,
référentiel lithologique*

Grès feldspathique à grains grossiers,

Mesures (mm) : ép. externe : 94 ; ép. interne : 72 ; L. côté interne : 209 ; l. côté interne : 218 ; flèche : 206 ; corde : 234 ; rayon réel : 237 ; diamètre : 474

Commentaires : mortier de chaux sur une face d'attente ou de pose

• **9.sans numéro**

*Bibracte,
non conservé*

Grès feldspathique à grains hétérométriques,

Mesures (mm) : ép. externe : 123 ; corde : 226

Commentaires : cassure brûlée ; traces d'outils

• **9.sans numéro**

*Bibracte,
non conservé*

Grès feldspathique à grains hétérométriques,

Mesures (mm) : ép. externe : 119

Commentaires : cassure brûlée ; mortier de chaux sur face de parement

• **9.sans numéro**

*Bibracte,
conservé*

Grès feldspathique à grains grossiers,

Muscovite (pour les grès) : oui

Mesures (mm) : ép. externe : 136 ; corde : 202 ; rayon réel : 214 ; diamètre : 428

Commentaires : cassure brûlée

• **9.sans numéro**

*Bibracte,
non conservé*

Grès feldspathique à grains grossiers,

Mesures (mm) : ép. externe : 109 ; ép. interne : 96 ; L. côté interne : 221 ; l. côté interne : 223 ; corde : 224

• **9.sans numéro**

*Bibracte,
conservé*

Grès feldspathique à grains hétérométriques,

Mesures (mm) : ép. externe : 118 ; ép. interne : 98 ; L. côté interne : 216 ; l. côté interne : 225 ; flèche : 197 ; corde : 250 ; rayon réel : 261 ; diamètre : 522

Commentaires : face de parement brûlée ; mortier de chaux sur toutes ses faces ; traces d'outils

• **9.sans numéro**

*Bibracte,
non conservé*

Grès vacuolaire à grains grossiers,

Ciment blanc (pour les grès) : oui

Mesures (mm) : ép. externe : 108 ; corde : 189

Commentaires : cassure brûlée

• **9.sans numéro**

Bibracte,
non conservé
Grès vacuolaire à grains grossiers,
Barytine (pour les grès) : oui ; Ciment blanc (pour les grès) : oui
Mesures (mm) : ép. externe : 119 ; corde : 207

• **9.sans numéro**

Bibracte,
référentiel lithologique
Grès feldspathique à grains grossiers,
Muscovite (pour les grès) : oui
Mesures (mm) : ép. externe : 136 ; ép. interne : 108 ; L. côté interne : 241 ; l. côté interne : 256 ; flèche : 242 ; corde : 273 ; rayon réel : 313 ; diamètre : 626

• **9.sans numéro**

Bibracte,
non conservé
Grès feldspathique à grains grossiers, Quart de colonne
Muscovite (pour les grès) : oui
Mesures (mm) : ép. externe : 132 ; ép. interne : 101 ; L. côté interne : 171 ; l. côté interne : 182 ; corde : 228
Commentaires : mortier de chaux sur face de parement

• **9.sans numéro**

Bibracte,
non conservé
Grès feldspathique à grains moyens,
Mesures (mm) : ép. externe : 124 ; ép. interne : 121 ; L. côté interne : 182 ; l. côté interne : 193 ; corde : 226
Commentaires : mortier de chaux sur une face d'attente ou de pose

• **9.sans numéro**

Bibracte,
conservé
Grès feldspathique à grains hétérométriques,
Mesures (mm) : ép. externe : 118 ; corde : 219 ; rayon réel : 240 ; diamètre : 480
Commentaires : mortier de chaux sur toutes ses faces

• **9.sans numéro**

Bibracte,
non conservé
Grès feldspathique à grains grossiers,
Mesures (mm) : ép. externe : 106 ; ép. interne : 100 ; L. côté interne : 191 ; l. côté interne : 212 ; corde : 186
Commentaires : mortier de chaux sur une face d'attente ou de pose

• **9.sans numéro**

Bibracte,
non conservé

Grès feldspathique à grains grossiers et à éléments
conglomératiques,
Mesures (mm) : ép. externe : 116 ; corde : 188
Commentaires : litages frustes

• **9.sans numéro**

Bibracte,
non conservé
Grès feldspathique à grains grossiers et à éléments
conglomératiques,
Mesures (mm) : ép. externe : 92 ; corde : 172
Commentaires : traces de mortier de chaux

• **9.sans numéro**

Bibracte,
non conservé
Grès feldspathique à grains grossiers,
Muscovite (pour les grès) : oui
Mesures (mm) : ép. externe : 120 ; corde : 219

• **9.sans numéro**

Bibracte,
référentiel lithologique
Grès feldspathique à grains grossiers et à éléments
conglomératiques,
Muscovite (pour les grès) : oui
Mesures (mm) : ép. externe : 104 ; ép. interne : 103 ; L. côté interne : 206 ; l. côté interne : 210 ; corde : 225

• **9.sans numéro**

Bibracte,
non conservé
Grès feldspathique à grains hétérométriques,
Mesures (mm) : ép. externe : 116 ; ép. interne : 80 ; L. côté interne : 186 ; l. côté interne : 227 ; corde : 220
Commentaires : traces d'outils

• **9.sans numéro**

Bibracte,
non conservé
Granite rose à deux micas à grains grossiers (faciès clair),
Quart de colonne
Mesures (mm) : ép. externe : 136 ; ép. interne : 128 ; L. côté interne : 163 ; l. côté interne : 196 ; corde : 224
Commentaires : MSZ

• **9.sans numéro**

Bibracte,
non conservé
Granite rose à deux micas à grains fins (faciès clair),
Quart de colonne
Mesures (mm) : ép. externe : 124 ; ép. interne : 109 ; L. côté interne : 151 ; l. côté interne : 155 ; flèche : 200 ; corde : 221 ; rayon réel : 496 ; diamètre : 992

• **9.sans numéro**

Bibracte,
référentiel lithologique
Grès feldspathique à grains grossiers et à éléments
conglomératiques,
Muscovite (pour les grès) : oui
Mesures (mm) : ép. externe : 117 ; corde : 234
Commentaires : galet d'une roche volcano-sédimentaire
(?)

• **9.sans numéro**

Bibracte,
non conservé
Granite rose à deux micas à grains grossiers (faciès clair),
Mesures (mm) : ép. externe : 136 ; L. côté interne : 217

• **9.sans numéro**

Bibracte,
conservé
Granite rose à deux micas à grains fins (faciès clair),
Quart de colonne
Mesures (mm) : ép. externe : 128 ; L. côté interne : 153 ; l.
côté interne : 191 ; corde : 220
Commentaires : MSZ

• **9.sans numéro**

Bibracte,
non conservé
Granite rose à deux micas à grains fins (faciès saumon),
Mesures (mm) : ép. externe : 158 ; corde : 264

• **9.sans numéro**

Bibracte,
non conservé
Grès feldspathique à grains hétérométriques,
Mesures (mm) : ép. externe : 86
Commentaires : une face de joint brûlée

• **9.sans numéro**

Bibracte,
non conservé
Grès feldspathique à grains moyens,
Mesures (mm) : ép. externe : 109 ; ép. interne : 64 ; L.
côté interne : 220 ; l. côté interne : 234 ; corde : 247

• **9.sans numéro**

Bibracte,
conservé
Grès feldspathique à grains hétérométriques, Triangle
Mesures (mm) : ép. externe : 116 ; ép. interne : 101 ; L.
côté interne : 229 ; l. côté interne : 234 ; corde : 239
Commentaires : MB 26 ; traces d'outils en chevrons

• **9.sans numéro**

Bibracte,

conservé

Grès feldspathique à grains hétérométriques, Triangle
Mesures (mm) : ép. externe : 135 ; ép. interne : 108 ; L.
côté interne : 242 ; l. côté interne : 247 ; corde : 245
Commentaires : MB 27

• **10.0.**

Bibracte,
conservé
Grès vacuolaire à grains grossiers et à éléments
conglomératiques,
Mesures (mm) : ép. externe : 118
Commentaires : lame-mince MB 25

• **10.0.**

Bibracte,
non conservé
Grès vacuolaire à grains grossiers,
Mesures (mm) : ép. externe : 116 ; ép. interne : 115 ; L.
côté interne : 232 ; l. côté interne : 232 ; corde : 253

• **10.230.**

Bibracte,
conservé
Grès vacuolaire à grains grossiers,
Mesures (mm) : ép. externe : 138 ; ép. interne : 109 ; L.
côté interne : 196 ; l. côté interne : 198 ; flèche : 172 ;
corde : 196 ; rayon réel : 225 ; diamètre : 450
Commentaires : face de parement et une face de joint
brûlées

• **10.sans numéro**

Bibracte,
conservé
Grès vacuolaire à grains grossiers, Quart de colonne
Mesures (mm) : ép. externe : 97 ; ép. interne : 85 ; L. côté
interne : 132 ; flèche : 128 ; rayon réel : 222 ; diamètre :
444

• **10.sans numéro**

Bibracte,
conservé
Grès feldspathique à grains hétérométriques,
Mesures (mm) : ép. externe : 123 ; ép. interne : 113 ; L.
côté interne : 227 ; l. côté interne : 231 ; flèche : 224 ;
corde : 235 ; rayon réel : 252 ; diamètre : 504
Commentaires : exemplaire entier

• **10.sans numéro**

Bibracte,
conservé
Grès feldspathique à grains moyens,
Mesures (mm) : ép. externe : 118 ; rayon réel : 200 ;
diamètre : 400

• **10.sans numéro**

Bibracte,
conservé
Grès feldspathique à grains moyens, Quart de colonne
Mesures (mm) : ép. externe : 137 ; flèche : 125 ; corde : 199 ; rayon réel : 243 ; diamètre : 486

• **10.sans numéro**

Bibracte,
conservé
Grès feldspathique à grains moyens,
Mesures (mm) : ép. externe : 103 ; ép. interne : 93 ;
diamètre :

• **10.sans numéro**

Bibracte,
non conservé
Grès vacuolaire à grains grossiers,
Mesures (mm) : ép. externe : 112

• **10.sans numéro**

Bibracte,
non conservé
Grès feldspathique à grains hétérométriques et à
éléments conglomératiques,
Mesures (mm) : ép. externe : 104
Commentaires : lithoclaste pluricentimétrique

• **10.sans numéro**

Bibracte,
conservé
Grès vacuolaire à grains grossiers,
Mesures (mm) : ép. externe : 108 ; flèche : 162 ; corde : 210 ; rayon réel : 182 ; diamètre : 364
Commentaires : face de parement et une face de joint brûlées

• **10.sans numéro**

Bibracte,
conservé
Grès feldspathique à grains grossiers,
Mesures (mm) : ép. externe : 110 ; ép. interne : 108 ; L. côté interne : 188 ; l. côté interne : 217 ; flèche : 193 ; corde : 226 ; rayon réel : 198 ; diamètre : 396
Commentaires : exemplaire entier

• **10.sans numéro**

Bibracte,
conservé
Grès feldspathique à grains moyens, Quart de colonne
Mesures (mm) : ép. externe : 126 ; ép. interne : 107 ; L. côté interne : 141 ; l. côté interne : 195 ; flèche : 153 ; corde : 202 ; rayon réel : 178 ; diamètre : 356
Commentaires : partiellement brûlé sur face de parement ; exemplaire entier

• **10.sans numéro**

Bibracte,
non conservé
Grès feldspathique à grains moyens,
Mesures (mm) : ép. externe : 73

• **10.sans numéro**

Bibracte,
non conservé
Grès feldspathique à grains grossiers,
Mesures (mm) : ép. externe : 88 ; corde : 196 ; rayon réel : 185 ; diamètre : 370
Commentaires : brûlé sur toutes ses faces ; feldspaths blancs plurimillimétriques

• **10.sans numéro**

Bibracte,
non conservé
Grès feldspathique à grains grossiers,
Mesures (mm) : ép. externe : 103

• **10.sans numéro**

Bibracte,
conservé
Grès feldspathique à grains moyens,
Mesures (mm) : ép. externe : 143 ; rayon réel : 208 ;
diamètre : 416
Commentaires : une face de joint brûlée

• **10.sans numéro**

Bibracte,
non conservé
Grès feldspathique à grains hétérométriques,
Mesures (mm) : ép. externe : 106
Commentaires : face de parement brûlée

• **10.sans numéro**

Bibracte,
non conservé
Grès feldspathique à grains hétérométriques,
Ciment blanc (pour les grès) : oui
Mesures (mm) : ép. externe : 131
Commentaires : faces de joint brûlées

• **10.sans numéro**

Bibracte,
non conservé
Grès feldspathique à grains grossiers,
Mesures (mm) : ép. externe : 110
Commentaires : une face de joint brûlée

• **10.sans numéro**

Bibracte,
non conservé

Grès feldspathique à grains grossiers,
Mesures (mm) : ép. externe : 124
Commentaires : partiellement brûlé

• **10.sans numéro**

Bibracte,
non conservé
Grès feldspathique à grains grossiers,
Mesures (mm) : ép. externe : 112

• **10.sans numéro**

Bibracte,
conservé
Grès feldspathique à grains grossiers, Quart de colonne
Muscovite (pour les grès) : oui
Mesures (mm) : ép. externe : 101 ; corde : 228 ; rayon
réel : 213 ; diamètre : 426
Commentaires : emploi d'un raté de meule ? ; trou carré
partiel à la pointe («élément bifide»)

• **10.sans numéro**

Bibracte,
non conservé
Grès feldspathique à grains grossiers,
Mesures (mm) : ép. externe : 110

• **10.sans numéro**

Bibracte,
conservé
Grès feldspathique à grains grossiers,
Mesures (mm) : ép. externe : 102 ; L. côté interne : 215 ; l.
côté interne : 227 ; flèche : 198 ; corde : 233 ; rayon réel :
246 ; diamètre : 492
Commentaires : exemplaire quasi entier

• **10.sans numéro**

Bibracte,
référentiel lithologique
Grès feldspathique à grains grossiers,
Barytine (pour les grès) : oui ;
Mesures (mm) : ép. externe : 102 ; ép. interne : 102 ; L.
côté interne : 187 ; l. côté interne : 201 ; flèche : 220 ;
corde : 179 ; rayon réel : 165 ; diamètre : 330
Commentaires : géode de barytine

• **10.sans numéro**

Bibracte,
référentiel lithologique
Grès vacuolaire à grains grossiers,
Mesures (mm) : ép. externe : 126 ; flèche : 125 ; rayon
réel : 259 ; diamètre : 518
Commentaires : litage fruste ; lame-mince MB 29

• **10.sans numéro**

Bibracte,

non conservé

Grès feldspathique à grains grossiers,
Mesures (mm) : ép. externe : 118

• **10.sans numéro**

Bibracte,
référentiel lithologique
Grès feldspathique à grains moyens, Quart de colonne
Mesures (mm) : ép. externe : 115 ; ép. interne : 108 ; L.
côté interne : 128 ; l. côté interne : 160 ; flèche : 134 ;
corde : 165 ; rayon réel : 168 ; diamètre : 336
Commentaires : exemplaire entier

• **10.sans numéro**

Bibracte,
non conservé
Grès feldspathique à grains grossiers,
Mesures (mm) : ép. externe : 122

• **10.sans numéro**

Bibracte,
conservé
Grès feldspathique à grains hétérométriques,
Mesures (mm) : ép. externe : 138 ; ép. interne : 117 ; L.
côté interne : 259
Commentaires : une face de joint brûlée

• **10.sans numéro**

Bibracte,
conservé
Grès vacuolaire à grains grossiers,
Mesures (mm) : ép. externe : 128 ; flèche : 163 ; rayon
réel : 232 ; diamètre : 464
Commentaires : une face de joint brûlée

• **10.sans numéro**

Bibracte,
conservé
Grès feldspathique à grains moyens,
Mesures (mm) : ép. externe : 120 ; flèche : 161 ; corde :
215 ; rayon réel : 230 ; diamètre : 460
Commentaires : brûlé

• **10.sans numéro**

Bibracte,
conservé
Grès feldspathique à grains grossiers,
Mesures (mm) : ép. externe : 122 ; flèche : 179 ; corde :
248 ; rayon réel : 238 ; diamètre : 476
Commentaires : une face de joint brûlée

• **10.sans numéro**

Bibracte,
référentiel lithologique
grès très quartzeux et peu feldspathique,

Mesures (mm) : ép. externe : 78 ; ép. interne : 65 ; L. côté interne : 166 ; l. côté interne : 182 ; corde : 190

• **10.sans numéro**

Bibracte,
référentiel lithologique
Grès vacuolaire à grains grossiers,
Mesures (mm) : ép. externe : 118
Commentaires : une face de joint brûlée

• **10.sans numéro**

Bibracte,
non conservé
Grès feldspathique à grains hétérométriques,
Mesures (mm) : ép. externe : 102 ; corde : 212
Commentaires : une face de joint brûlée

• **10.sans numéro**

Bibracte,
conservé
Grès feldspathique à grains moyens,
Mesures (mm) : ép. externe : 122 ; flèche : 159 ; rayon réel : 167 ; diamètre : 334
Commentaires : brûlé

• **10.sans numéro**

Bibracte,
non conservé
Grès feldspathique à grains grossiers,
Mesures (mm) : ép. externe : 122

• **10.sans numéro**

Bibracte,
conservé
Grès feldspathique à grains moyens,
Mesures (mm) : ép. externe : 122 ; ép. interne : 93 ; L. côté interne : 226 ; l. côté interne : 231 ; flèche : 218 ; corde : 194 ; rayon réel : 223 ; diamètre : 446
Commentaires : face de parement brûlée

• **10.sans numéro**

Bibracte,
conservé
Grès feldspathique à grains grossiers,
Mesures (mm) : ép. externe : 129 ; ép. interne : 133 ; L. côté interne : 171 ; l. côté interne : 221 ; corde : 243
Commentaires : exemplaire entier

• **10.sans numéro**

Bibracte,
non conservé
Grès feldspathique à grains moyens,
Mesures (mm) : ép. externe : 112
Commentaires : brûlé

• **10.sans numéro**

Bibracte,
conservé
Grès feldspathique à grains moyens,
Mesures (mm) : ép. externe : 88 ; corde : 196 ; rayon réel : 195 ; diamètre : 390

• **10.sans numéro**

Bibracte,
conservé
granite blanc,
Mesures (mm) : ép. externe : 112 ; flèche : 154 ; rayon réel : 240 ; diamètre : 480
Commentaires : PB 29

• **10.sans numéro**

Bibracte,
non conservé
Granite rose à deux micas,
Mesures (mm) : ép. externe : 123
Commentaires : PB 26

• **10.sans numéro**

Bibracte,
référentiel lithologique
Granite rouge, Quart de colonne
Mesures (mm) : ép. externe : cassé ; L. côté interne : 200 ; l. côté interne : 217 ; flèche : 189 ; corde : 286 ; rayon réel : 230 ; diamètre : 460
Commentaires : PB 23

• **10.sans numéro**

Bibracte,
non conservé
Grès vacuolaire à grains grossiers,
Ciment blanc (pour les grès) : oui
Mesures (mm) : ép. externe : 144

• **10.sans numéro**

Bibracte,
non conservé
Grès feldspathique à grains hétérométriques,
Mesures (mm) : ép. externe : 142 ; L. côté interne : 232

• **10.sans numéro**

Bibracte,
conservé
Grès vacuolaire à grains grossiers,
Mesures (mm) : ép. externe : 104 ; ép. interne : 92 ; L. côté interne : 220 ; l. côté interne : 224 ; flèche : 213 ; corde : 216 ; rayon réel : 254 ; diamètre : 508

• **10.sans numéro**

Bibracte,
conservé

Grès vacuolaire à grains grossiers,
Mesures (mm) : ép. externe : 117 ; L. côté interne : 209 ; l. côté interne : 227 ; flèche : 210 ; corde : 221 ; rayon réel : 198 ; diamètre : 396

• 10.sans numéro

Bibracte,
non conservé
granite blanc,
Mesures (mm) : ép. externe : 103
Commentaires : PB 39

• 10.sans numéro

Bibracte,
conservé
Granite rose à deux micas à grains grossiers (faciès clair),
Quart de colonne
Mesures (mm) : ép. externe : 164 ; corde : 268 ; rayon réel : 265 ; diamètre : 530
Commentaires : PB 36

• 10.sans numéro

Bibracte,
non conservé
Granite rose à deux micas, Quart de colonne
Mesures (mm) : ép. externe : 72 ; ép. interne : 87 ; corde : 216

• 10.sans numéro

Bibracte,
référentiel lithologique
Grès feldspathique à grains grossiers et à éléments conglomératiques,
Muscovite (pour les grès) : oui
Mesures (mm) : ép. externe : 110 ; ép. interne : 83 ; L. côté interne : 182 ; l. côté interne : 193 ; flèche : 176 ; corde : 197 ; rayon réel : 192 ; diamètre : 384
Commentaires : feldspaths roses plurimillimétriques

• 10.sans numéro

Bibracte,
non conservé
Granite rose à deux micas,
Mesures (mm) : ép. externe : 128
Commentaires : PB 41

• 10.sans numéro

Bibracte,
non conservé
Granite rose à deux micas à grains grossiers,
Mesures (mm) : ép. externe : 92 ; corde : 204
Commentaires : PB 40

• 10.sans numéro

Bibracte,

non conservé

Granite rose à deux micas,
Mesures (mm) : ép. externe : 76 ; corde : 196

• 10.sans numéro

Bibracte,
référentiel lithologique
granite blanc, Quart de colonne
Mesures (mm) : ép. externe : 105 ; ép. interne : 104 ; L. côté interne : 140 ; l. côté interne : 168 ; flèche : 157 ; rayon réel : 191 ; diamètre : 382
Commentaires : PB 34

• 10.sans numéro

Bibracte,
non conservé
Granite rose à deux micas,
Mesures (mm) : ép. externe : 83 ; corde : 196

• 10.sans numéro

Bibracte,
conservé
Granite rose à deux micas à grains grossiers (faciès clair),
Quart de colonne
Mesures (mm) : ép. externe : 126 ; ép. interne : 102 ; L. côté interne : 175 ; l. côté interne : 208 ; flèche : 163 ; corde : 245 ; rayon réel : 204 ; diamètre : 408
Commentaires : PB 30 ; muscovite plurimillimétriques

• 10.sans numéro

Bibracte,
conservé
Granite rose à deux micas à grains grossiers (faciès clair),
Mesures (mm) : ép. externe : 133 ; rayon réel : 233 ; diamètre : 466
Commentaires : PB 35

• 10.sans numéro

Bibracte,
référentiel lithologique
Granite rose à deux micas,
Mesures (mm) : ép. externe : 125 ; flèche : 197 ; rayon réel : 181 ; diamètre : 362
Commentaires : PB 38 ; filons de pegmatite

• 10.sans numéro

Bibracte,
référentiel lithologique
Grès feldspathique à grains grossiers,
Galets mous (pour les grès) : oui
Mesures (mm) : ép. externe : 109 ; ép. interne : 91 ; L. côté interne : 178 ; l. côté interne : 191 ; corde : 193

• 10.sans numéro

Bibracte,

non conservé

*Grès vacuolaire à grains grossiers,
Barytine (pour les grès) : oui ; Ciment blanc (pour les
grès) : oui
Mesures (mm) : ép. externe : 133 ; ép. interne : 112 ; L.
côté interne : 223
Commentaires : face de parement brûlée*

• **10.sans numéro**

*Bibracte,
non conservé
Granite rose à deux micas à grains grossiers (faciès clair),
Mesures (mm) : ép. externe : 116 ; ép. interne : 112 ; L.
côté interne : 205
Commentaires : annexes*

• **sans numéro.**

*Bibracte,
non conservé
Granite rose à deux micas (faciès saumon),
Mesures (mm) : ép. externe : 103
Commentaires : filon de pegmatite*

• **sans numéro.**

*Bibracte,
non conservé
Granite rose à deux micas,
Mesures (mm) : ép. externe : 74 ; L. . côté interne : 149 ; l.
côté interne : 167 ; corde : 183*

• **sans numéro.**

*Bibracte,
non conservé
Granite rose à deux micas,
Mesures (mm) : ép. externe : 90*

• **sans numéro.**

*Bibracte,
non conservé
Granite rose à deux micas,
Mesures (mm) : ép. externe : 72*

• **sans numéro.**

*Bibracte,
non conservé
Granite rose à deux micas,
Mesures (mm) : ép. externe : 95*

• **sans numéro.**

*Bibracte,
non conservé
Granite rose à deux micas,
Mesures (mm) : ép. externe : 96
Commentaires : brûlé sur toutes ses faces*

• **sans numéro.**

*Bibracte,
référentiel lithologique
Grès feldspathique à grains grossiers,
Muscovite (pour les grès) : oui
Mesures (mm) : ép. externe : 128 ; ép. interne : 104 ;
flèche : 238 ; corde : 247 ; rayon réel : 228 ; diamètre :
456*

• **sans numéro.**

*Bibracte,
non conservé
Granite rose à deux micas,
Mesures (mm) : ép. externe : 92*

• **sans numéro.**

*Bibracte,
non conservé
Granite rose à deux micas,
Mesures (mm) : ép. externe : ; corde : 171*

• **sans numéro.**

*Bibracte,
non conservé
Granite rose à deux micas,
Mesures (mm) : ép. externe : 104*

• **sans numéro.**

*Bibracte,
non conservé
Granite rose à deux micas,
Mesures (mm) : ép. externe : 77*

• **sans numéro.**

*Bibracte,
non conservé
Granite rose à deux micas,
Mesures (mm) : ép. externe : 108
Commentaires : partiellement brûlé*

• **sans numéro.**

*Bibracte,
référentiel lithologique
Granite rouge,
Mesures (mm) : ép. externe : 94*

• **sans numéro.**

*Bibracte,
référentiel lithologique
granite blanc,
Mesures (mm) : ép. externe : 92 ; flèche : 214 ; corde :
282 ; rayon réel : 255 ; diamètre : 510*

• **sans numéro.**

Bibracte,

référentiel lithologique

Granite rose à deux micas,

Mesures (mm) : ép. externe : 90 ; flèche : 133 ; rayon
réel : 276 ; diamètre : 552

• **sans numéro.**

Bibracte,

référentiel lithologique

granite blanc,

Mesures (mm) : ép. externe : 184 ; flèche : 133 ; rayon
réel : 177 ; diamètre : 354
Commentaires : muscovite ?

• **sans numéro.**

Bibracte,

référentiel lithologique

granite blanc,

Mesures (mm) : ép. externe : 130 ; ép. interne : 105 ;
diamètre :
Commentaires : muscovite ?

• **sans numéro.**

Bibracte,

référentiel lithologique

Granite rose à deux micas,

Mesures (mm) : ép. externe : 100 ; flèche : 174 ; corde :
297 ; rayon réel : 238 ; diamètre : 476
Commentaires : enclave d'une roche microgrenue
(couleur gris-vert)

• **sans numéro.**

Bibracte,

non conservé

Granite rose à deux micas,

Mesures (mm) : ép. externe : 112

• **sans numéro.**

Bibracte,

non conservé

Granite rose à deux micas,

Mesures (mm) : ép. externe : 88

• **sans numéro.**

Bibracte,

conservé

Grès feldspathique à grains moyens, Triangle

Mesures (mm) : ép. externe : 128 ; ép. interne : 124 ; L.
côté interne : 245 ; l. côté interne : 245 ; corde : 255

• **sans numéro.**

Bibracte,

référentiel lithologique

Grès feldspathique à grains moyens,

Mesures (mm) : ép. externe : 116 ; flèche : 111 ; rayon
réel : 263 ; diamètre : 526
Commentaires : traces d'outils

• **sans numéro.**

Bibracte,

conservé

Grès feldspathique à grains grossiers, Triangle

Mesures (mm) : ép. externe : 119 ; ép. interne : 83 ; L.
côté interne : 224 ; l. côté interne : 232 ; corde : 227



Mobiliers et synthèse chronologique

CLAIRE LÉGER
Archéologue responsable des mobiliers et matériaux archéologiques, Bibracte

*Les données ici présentées font l'objet d'une synthèse
dans le rapport intermédiaire 2013 du programme quadriennal de recherche 2013-2016 sur le Mont Beuvray*

DOCUMENT 1 : DIAPORAMA PRÉSENTÉ LORS DE LA JOURNÉE D'ÉTUDE DU 25 JUILLET 2013

B I B R A C T E

Réunion de travail
des 25-26 juillet 2013

***protocoles de traitement
de la documentation relative aux mobiliers***

Laïla Ayache, Laurent Bavay, Pascal Brand, Nathanaël Carron, Anne Chaillou,
Bruno Desachy, Andrea Fochesato, Benjamin Girard,
Katherine Gruel, Claire Léger, Raphaël Moreau, Fabienne Olmer,
Pascal Paris, Maxence Pieters

Vincent Guichard
le 26 juillet 2013

La documentation des mobiliers et prélèvements à Bibracte

Trois enjeux...

- **Gérer dès le moment de la fouille** et durablement les objets et la documentation qui leur est associée (photos, dessins, dossiers de restauration et étude, mouvements, bibliographie), y compris les objets issus des fouilles anciennes (conservés dans d'autres musées)
- Permettre **la circulation des informations** concernant les objets et leur contexte de découverte entre partenaires du programme de recherche ("fouilleurs", "spécialistes" et "gestionnaires")
- Sélectionner les objets à inscrire sur **le registre d'inventaire du musée** et gérer cet inventaire

3

Gérer les objets

- Dès la fouille, déterminer l'ampleur du mobilier exhumé et sa diversité, pour en constituer un **inventaire sommaire (préliminaire)**, mettre en œuvre les **protocoles de conservation** adaptés et évaluer l'ampleur des **études spécialisées** à lui consacrer
- Assurer une **traçabilité** du lieu de conservation, des mouvements, des traitements et études
- Créer **des liens** avec des informations associées (contexte archéologique, photos, dessins, biblio...)

4

Permettre la circulation des informations de caractère scientifique

- **Organiser la saisie** de l'information (fouilleurs / spécialistes) pour optimiser sa fiabilité
- **Assurer la traçabilité** de la saisie (qui ? quand?)
- Rendre accessible au spécialiste les données relatives au **contexte de découverte**
- Rendre accessible au fouilleur et aux autres spécialistes le résultat des **études spécialisées**
- Permettre une **vision synoptique** des informations saisies (par extraction de tableaux...)
- Ménager des **liens** avec des dossiers scientifiques complémentaires (dossiers d'étude et bdd des spécialistes)

5

Tenir le registre d'inventaire du musée

- **Sélectionner** (selon un protocole à définir) les objets à inscrire sur le registre d'inventaire du musée
- **Créer les fiches d'inventaire** (non modifiables) respectant les obligations légales (7 rubriques relatives au statut juridique de l'objet, 11 rubriques à sa nature, dont 5 facultatives)
- Valoriser le catalogue des collections et assurer le récolement décennal

6

La saisie des données est un processus continu

Quand ?	Au sortir de la fouille	Années N et N+1 (autant que possible)	Fin de programme quadriennal ?
Quoi ?	Inventaire sommaire « gare de triage » vers les traitements de conservation et les études	études spécialisées	Identification des objets à inscrire sur le registre du musée Saisie des fiches d'inventaire
Qui ?	Équipe de fouille	Équipe de fouille et spécialistes	Equipe de Bibracte
Résultat	Inventaire sommaire saisi dans BdB et consigné dans le référentiel du rapport de l'année N	- Inventaire des objets et inventaires analytiques dans BdB - Rapports des années N et N+1 - Publications	Inventaire réglementaire du musée
	En continu : traitements, mouvements, photos		

7

L' inventaire sommaire : principes

- Concerne **tous les prélèvements** (objets manufacturés et autres) effectués en vue de leur préservation ou de leur étude (y compris ceux qui ne seront pas durablement conservés)
- Consiste à ventiler les objets en un nombre limité de **catégories aisément distinguables** et correspondant à des **objectifs de conservation** et de **gestion des études ultérieures**
- N'a pas d'objectif scientifique direct (ne pas confondre avec un tri par « domaine fonctionnel »)

8

L' inventaire sommaire : l' existant

monnaie	verre -
fer objet	verre objet de parure
fer clous	verre récipient
fer déchets	verre à vitre
fer battitures	verre brut ou fondu
base cuivre objets	-
base cuivre déchets	Pierre parure
autres métaux	Pierre architecturale
-	Pierre artisanale
scories	Pierre mortier de chaux
-	Pierre autres
-	-
céramique vaisselle	organique bois
céramique amphore rejetée	organique os et coquille bruts
céramique amphore conservée	organique os et coquille travaillés
terre crue	organique déchet artisanal
terre cuite architecturale	organique autre
terre cuite architecturale jetée	-
terre cuite architecturale conservée	prélèvement
terre cuite autre	-
-	écriture
-	-
-	moulage

Les catégories sont exclusives (à l'exclusion de « **écriture** », à supprimer de l'inventaire sommaire) ; les rubriques correspondant aux objets métalliques est peut-être à simplifier.

Les études spécialisées : organisation de la saisie (1)

- Traçabilité : un « n° d'intervention » par spécialiste (alloué pour plusieurs années)
- Les « fouilleurs » peuvent aussi effectuer des identifications, en utilisant le n° d'intervention de leur campagne de l'année
- La fiche objet consigne l'indication des différentes études spécialisées et traitements
- La saisie se fait :
 - soit sur la base de saisie de l'équipe de fouille (accessible de mars à novembre, par mot de passe),
 - soit ponctuellement (par la responsable « mobiliers » de Bibracte) sur la base générale de consultation, pour le mobilier des chantiers sur lesquels les fouilleurs ne travaillent pas (ce qui, dans la pratique, n'est fait que pour les monnaies),
 - soit par importation (par le gestionnaire de la base de données) depuis une bdd de spécialiste.

10

Les études spécialisées : organisation de la saisie (2) : saisie à distance

- La saisie à distance exige de disposer du logiciel FilemakerPro (version 8 à 11) et des autorisations adhoc de la part de l'administrateur du réseau de l'institution à partir de laquelle on se connecte (autorisation éventuellement à demander d'ouverture : adresse 217.109.65.172, Port 5003)
- La connexion sur le port IP du serveur FMPro de Bibracte (217.109.65.172) donne accès à différents fichiers :
 - la liste des fichiers équipes ouverts au moment de la connexion, sur lesquels la saisie est possible moyennant demande à Bibracte (VG), qui interrogera le responsable de l'équipe de fouille et allouera un mot de passe spécifique
 - le fichier BdBconsult (sous le nom « DEBUT »), dans lequel seul le champ « commentaire en accès libre » des fiches d'objets, d'inventaires analytiques et d'UF sont accessibles en écriture sans mot de passe spécifique (attention à ne pas faire de saisie dans une fiche exportée [alerte en cours de mise en place] sinon celle-ci sera écrasée lors du réimport de décembre)

11

Mobiliers et matériaux : quelques usages lexicaux

- **Matériaux naturels** et de nature biologique (MNNB) : spécifiés comme tels dans le Code du Patrimoine et soumis à un régime juridique spécifique... mais incertain (considérés comme « documentation scientifique » par l'arrêté du 16/9/2004 ; cf. N. Wagener, dans *Nouvelles de l'Archéologie*, 130, 2012, p. 6-12)
- **Mobiliers** (±artéfacts), différenciés en :
 - monnaies
 - vaisselle céramique
 - matériaux artisanaux (témoins des chaînes de production)
 - quincaillerie (pièces constitutives des éléments mobiliers et immobiliers de l'espace de vie)
 - matériaux de construction (constitutifs des éléments immobiliers de l'espace de vie)
 - instrumentum (objets fonctionnels ou pièces constitutives d'objets fonctionnels, hors monnaie, vaisselle céramique et quincaillerie)

(cf. *Nouvelles de l'Archéologie*, 131, mars 2013; B. Girard, dans *Rapport Bibracte* 2012, p. 330)

12

Etudes spécialisées : liste de vocabulaire de BdB (fichier « objets et prélèvements individualisés »)

(Economie	Monnaie)	Culturel Dé à jouer	Outil	Outillage lithique
-		Culturel Estampille	Outil	Balance
Céramique	cf. catégories normalisées	Culturel Graffite	Outil	Burin/ciseau/poinçon
MaCoTeC	cf. catégories normalisées	Culturel Jeton	Outil	Couteau / lame
-		Culturel Statuaire	Outil	Faux / faucille / serpe
Quincaillerie	Anneau	Culturel Autre	Outil	Forces
Quincaillerie	Clou à tête plate	-	Outil	Fusaïole
Quincaillerie	Clou de "murus gallicus »	Arme	Outil	Hache / herminette
Quincaillerie	Clou et rivet à tête convexe	Arme	Outil	Lime
Quincaillerie	Chaîne	Arme	Outil	Marteau
Quincaillerie	Clé	Arme	Outil	Meule
Quincaillerie	Crampon	Arme	Outil	Mortier
Quincaillerie	Crochet	Arme	Outil	Peson
Quincaillerie	Serrure / charnière	Arme	Outil	Scie
Quincaillerie	Tige	Arme	Outil	Talon à douille
Quincaillerie	Tôle	Arme	Outil	Autre
Quincaillerie	Autre	Harnachement	-	
-		Harnachement	Prélèvement	Botanique
Architecture	Antéfixe	Harnachement	Prélèvement	Dendro
Architecture	Bloc travaillé	Harnachement	Prélèvement	C14
Architecture	Chauffage / cuisson	Harnachement	Prélèvement	Autre
Architecture	Colonne	-	-	
Architecture	Couverture	Culinaire	Résidu	Battitures
Architecture	Paroi	Culinaire	Résidu	Creuset
Architecture	Sol	Culinaire	Résidu	Déchet
Architecture	Autre	Culinaire	Résidu	Fabricat
-		Culinaire	Résidu	Lingot / Barre
Parure	Bague / intaille	Culinaire	Résidu	Moule
Parure	Boucle de ceinture	Culinaire	Résidu	Scorie
Parure	Bracelet	Culinaire	Résidu	Paroi de foyer artisanal
Parure	Fibule	Culinaire	Résidu	Pigment
Parure	Objet de toilette	Culinaire	Résidu	Autre
Parure	Pendeloque	Culinaire		
Parure	Perle	Culinaire		
Parure	Autre	Culinaire		

NB : la liste inclut une indication de « domaine fonctionnel »

13

Etudes spécialisées : listes de vocabulaire de BdB (catégories de vaisselle céramique)

1	AMPDR1	21	PARFINA	44	PCMOR
2	AMPAUTR	22	PARFINB	45	PCIT
3	AMP-	23	PARFINC	46	PCLUSTR
		24	PARFIN-	47	PCMED
4	REC			48	PCMIFIN
		25	MICACFIN	49	PC-
5	CAMPA	26	MICACMIFIN		
6	CAMPB	27	MICAC-	50	PGFINH
7	CAMPC			51	PGFINLF
8	CAMPCC	28	PCCRU	52	PGLUSTR
9	IMICAMP			53	PGFINTN
10	CAMP-	29	PEINTA	54	PGCAT
		30	PEINTB	55	PGMIFIN
11	TSIT	31	PEINTL	56	PG-
12	TSG-	32	PEINT-	57	PSFINA
13	TSGM	33	EIRA	58	PSFINB
14	TSGC	34	EIRB	59	PSMED
15	TSGE	35	EIR-	60	PS-
16	TSGA	36	PRETS		
17	TS-	37	TRUBR	61	MICACB
		38	PCENGOB	62	MICACG
18	CPBANT	39	VRHELLEN	63	PCGROS
19	CPBMED	40	RAMET	64	PCGROSCN
20	CPB-	41	RALUIS	65	PSGROS
		42	REVMED	66	PSGROSMOD
		43	REV-	67	GROS-

NB : - la liste permet de traiter du mobilier de toute période, mais n'est détaillée que pour celui du ¹er s.
- elle permet plusieurs niveaux d'identification

Les codes des catégories ou des mieux caractérisées (plus facilement identifiables) au moins caractérisées

14

Etudes spécialisées : listes de vocabulaire de BdB (Formes et types de vaisselle céramique)

A1	Assiette	B1	Gobelet	C1	Couvercle
A2	Plat	B2	Pot	C2	Lampe
A3	Ecuelle	B2a	Pot à épaule marquée	C3	Jeton
A4	Jatte	B2b	Pot à provision (ansé)		
A5	Marmite	B3	Jarre		
A6	Coupe	B4	Dolium		
A7	Bol	B5	Bouteille		
A7a	Bol hémisphérique	B6	Tonneau / tonnelet		
A7b	Bol cylindrique	B7	Cruche		
A7c	Bol à marli	B8	Pichet		
A7d	Bol caréné	B9	Amphore		
A7e	Vase bobine	B10	Balsamaire		
A7f	Calice	B11	Gourde		
A8	Mortier				
A9	Faïsselle				

NB :

- cette liste correspond à une classification fonctionnelle valable pour l'âge du Fer et l'époque romaine
- Elle est complétée par une typologie des formes céramiques propres à Bibracte (utilisée pour caractériser les récipients n'appartenant pas à des catégories à diffusion large qui possèdent leur propre typologie « universelle »)

15

Etudes spécialisées : listes de vocabulaire de BdB (matériaux de construction en terre cuite : MaCoTeC)

MATERIAUX ANTIQUES	MATERIAUX ANTIQUES (suite)	MATERIAUX POST-ANTIQUES
- matériaux de toiture	30 brique carrée avec côté ≤ 40,7 cm	- matériaux de toiture
1 tegula (conservée)	31 brique carrée avec côté > 40,7 cm	50 tuile plate à crochet (conservée)
2 tegula (jetée)		51 tuile plate à crochet (jetée)
3 imbrex (conservée)	- divers	58 autre matériau de toiture
4 imbrex (jetée)	40 matériau non répertorié	59 matériau de toiture indéterminable
5 antéfixe		
6 autre matériau de toiture antique	- matériaux indéterminables	- matériaux de maçonnerie
7 matériau de toiture indéterminable	41 avec épais, conservée ou entière ≥ 6 cm	60 carreau de pavage
	42 avec épais, entière < 6 cm	61 tomette
	43 avec épais, conservée < 6 cm	65 brique
- matériaux de maçonnerie		
10 brique d'opus spicatum		- divers
11 brique de colonne		70 matériau non répertorié
12 tegula mammata		71 matériaux indéterminables
13 tubulure		
20 claveau avec boulette(s)		
21 claveau simple		
22 brique avec boulette(s)		
23 brique simple		
24 boulette isolée ou sur fragment indét.		

NB :

- Liste adaptée au corpus de mobiliers de Bibracte (à simplifier ?)
- À compléter pour les autres matériaux de construction (pierre, bois)

16

Les données chronologiques

Les fiches d'UF et de mobilier permettent la saisie d'indications chronologiques à partir de la liste de vocabulaire ci-dessous :

PERIODE	TPQ	TAQ	PERIODE	TPQ	TAQ
M Post-antique	410	2008	A60 Tibérien	15	40
M10 Moyen-Age ou moderne	410	1789	A61 Julio Claudiens	15	70
M11 Moyen-Age	410	1453	A62 Flaviens	70	100
M12 Haut Moyen-Age	410	1000	A70 Bas Empire	200	410
M15 Bas Moyen-Age	1000	1450			
M20 Moderne	1450	1789	P Protolithorique (pré-La Tène C2)	-5500	-200
M30 Contemporain	1789	2008	P10 Néolithique / Bronze moyen	-5500	-1350
M40 Fouilles anciennes	1864	1904	P11 Néolithique	-5500	-2200
M41 Fouilles de Garenne et d' Aboville	1864	1866	P12 Néolithique ancien	-5500	-4800
M42 Fouilles de Bulliot	1868	1895	P13 Néolithique moyen	-4800	-4000
M43 Fouilles de Déchelette	1897	1904	P14 Néolithique final	-4000	-2200
M50 Fouilles récentes (≥ 1984)	1984	2008	P20 Bronze ancien / moyen	-2200	-1350
			P21 Bronze ancien	-2200	-1700
A Antique	-200	410	P25 Bronze moyen	-1500	-1350
A10 La Tène C2/D	-200	-50	P30 Bronze final/Hallstatt	-1350	-450
A11 La Tène C2/D1	-200	-80	P31 Bronze final	-1350	-750
A12 La Tène C2	-200	-140	P35 Bronze final 2b/3a	-1250	-900
A13 La Tène D1a	-150	-100	P40 Hallstatt ancien / Bronze final 3b	-900	-600
A14 La Tène D1b	-120	-80	P45 Hallstatt final / La Tène ancienne	-600	-230
A16 La Tène D1/D2	-150	-20	P46 Hallstatt final / La Tène A	-600	-380
A15 La Tène D1b+	-150	-80	P50 Hallstatt final	-600	-450
A20 La Tène D2	-90	-20	P55 La Tène A	-475	-380
A21 La Tène D2a	-90	-50	P60 La Tène B / C1	-400	-180
A22 La Tène D2b	-60	-20	P65 La Tène B1	-400	-300
A30 Empire Romain	-30	410	P66 La Tène B2	-320	-230
A40 Haut Empire	-30	250	P70 La Tène C1	-250	-180
A50 Augustéen	-30	20			
A51 Augustéen ancien	-30	-10	I Indéterminé		
A52 Augustéen moyen	-20	1			
A53 Augustéen final	1	20			

17

Objets et prélèvements individualisés quand créer des fiches ?

- Un numéro et une fiche sont créés dès qu'une documentation individuelle est associée à un objet / prélèvement : photo, dessin, rapport de traitement de conservation. La fiche permet alors de regrouper les liens avec cette documentation
- Un numéro d'objet individualisé ne peut en aucun cas être attribué à un lot d'objets (bdB proscrit la notion d'isolat subdivisible ; un objet peut être néanmoins composé de plusieurs fragments). Les « lots » sont traités au niveau des inventaires analytiques.

18

Affichage de la fiche objet : fiche générale

Les inventaires analytiques

- Existent pour des catégories d'objets présentes en grande série : céramique, MaCoTeC, métal
- Permettent de faire des décomptes en nombre de restes (NR) et nombre d'individus (NMI) sans passer par la création de fiches d'objets individualisés
- Le principe : au sein de chaque UF, une ligne d'enregistrement par type (ou sous-ensemble) au sein de la même catégorie de l'inventaire sommaire
- La création d'une ligne d'inventaire analytique n'entraîne pas la création d'un numéro de lot (ou « isolat »)
- Actuellement, les fiches d'objets individualisés ne sont pas explicitement reliées aux inventaires analytiques
- Pour la céramique, il est possible de créer un objet individualisé à partir de la fiche d'inventaire analytique (possibilité à généraliser)

22


Les inventaires analytiques céramiques

CATEGORIE	TYPE	NR	NMI	COTE	ANNEE	PROV	PROV2	REMARQUES
2	AMIS	1	1	101	1910	101		
3	AMIS	1	1	102	1910	102		
4	AMIS	1	1	103	1910	103		
56	FCS	1	1	104	1910	104		
57	FCS	1	1	105	1910	105		
58	FCS	1	1	106	1910	106		
59	FCS	1	1	107	1910	107		
60	FCS	1	1	108	1910	108		
61	FCS	1	1	109	1910	109		
62	FCS	1	1	110	1910	110		
63	FCS	1	1	111	1910	111		
64	FCS	1	1	112	1910	112		
65	FCS	1	1	113	1910	113		
66	FCS	1	1	114	1910	114		
67	FCS	1	1	115	1910	115		
68	FCS	1	1	116	1910	116		
69	FCS	1	1	117	1910	117		
70	FCS	1	1	118	1910	118		
71	FCS	1	1	119	1910	119		
72	FCS	1	1	120	1910	120		
73	FCS	1	1	121	1910	121		
74	FCS	1	1	122	1910	122		
75	FCS	1	1	123	1910	123		
76	FCS	1	1	124	1910	124		
77	FCS	1	1	125	1910	125		
78	FCS	1	1	126	1910	126		
79	FCS	1	1	127	1910	127		
80	FCS	1	1	128	1910	128		
81	FCS	1	1	129	1910	129		
82	FCS	1	1	130	1910	130		
83	FCS	1	1	131	1910	131		
84	FCS	1	1	132	1910	132		
85	FCS	1	1	133	1910	133		
86	FCS	1	1	134	1910	134		
87	FCS	1	1	135	1910	135		
88	FCS	1	1	136	1910	136		
89	FCS	1	1	137	1910	137		
90	FCS	1	1	138	1910	138		
91	FCS	1	1	139	1910	139		
92	FCS	1	1	140	1910	140		
93	FCS	1	1	141	1910	141		
94	FCS	1	1	142	1910	142		
95	FCS	1	1	143	1910	143		
96	FCS	1	1	144	1910	144		
97	FCS	1	1	145	1910	145		
98	FCS	1	1	146	1910	146		
99	FCS	1	1	147	1910	147		
100	FCS	1	1	148	1910	148		

> Objet 40-1448-4
> Pour la céramique, création possible de fiches-objets à partir de l'inventaire analytique

23

Les inventaires analytiques MaCoTeC


BIBRACTE Inventaire matériaux de construction intervention **752** 

Inventaire de l'UF **2012/ 40 / 1397**

catégorie MaCoTeC	fgts	poids	N.M.I.	commentaire
1 tegula (conservée)	4	1,5 kg		
2 tegula (jetée)	175	28,53 kg		
4 imbrex (jetée)	44	9,12 kg		

24

Les inventaires analytiques métal



- CATEGORIES
- 1- base cuivre ébauches et objets
 - 2- base cuivre rivets
 - 3- base cuivre demi-produits
 - 4- base cuivre refonte et déchets de fabrication
 - 9- base cuivre indéterminés
 - 10- fer quincaillerie clou
 - 11- fer quincaillerie crampon
 - 12- fer quincaillerie piton
 - 13- fer quincaillerie rivet
 - 20- fer autres objets et ébauches
 - 24- fer demi-produits
 - 26- fer déchets de fabrication et recyclage
 - 29- fer indéterminés
 - 30- autres métaux Au : or et électrum
 - 31- autres métaux : métal blanc
 - 40- monnaies Au : or et électrum
 - 41- monnaies métal blanc ou fourrées avec âme cuivre ou fer
 - 42- monnaies Cu : alliage base cuivre
 - 50- scories alliage base cuivre
 - 51- scories de fer
 - 52- scories de foyer
 - 55- scories de réduction de fer
 - 56- scories de réduction autre que fer et alliage base cuivre
- TYPES
Spécifiques à chaque catégorie

Problèmes :

- lien non univoque avec les catégories de l'inventaire sommaire (monnaie, fer objet, fer clous, fer déchets, fer battitures, base cuivre objets, base cuivre déchets, autres métaux, scories)
- Intégration discutable des monnaies
- Intégration discutable de la nature du métal dans la liste des catégories

25

Les photographies d'objets


- Les photographies sont enregistrées en continu par le photographe de Bibracte.
- La liste des photos concernant chaque objet est affichée sur la fiche d'objet.



26

Les relevés graphiques d'objets

- Les relevés graphiques d'objets peuvent être constitués en planches (format A4 ou A3) ou dossier de dessins individuels numérisés, inventoriés par intervention et archivés dans un dossier spécial (bdB216), sur support matériel (calque) et/ou sur support dématérialisé (scans ou dessins vectorisés)
- Une « planche » peut aussi prendre la forme d'un sous-dossier comprenant des relevés d'objets dans des fichiers séparés
- Un lien est indiqué sur la fiche d'objet mais pas de possibilité technique d'affichage dynamique des planches (taille mémoire trop importante)
- Les relevés sont aussi souvent collés sur les fiches d'objet papier (non scannées). Il devrait ne s'agir que de copies des planches



L' inventaire du musée : obligations

- Concerne les biens affectés aux collections permanentes du musée et les biens qui y sont déposés (inventaire séparé)
- Le registre d'inventaire comprend 18 rubriques (« colonnes ») et une photo : 7 rubriques juridiques obligatoires + 6 rubriques descriptives obligatoires + 5 rubriques descriptives non obligatoires
- Une fois créées, les fiches d'inventaire des collections permanentes ne sont plus modifiables
- Les numéros d'inventaire musée ont la forme : [année d'acquisition].[n° de l'acquisition].[n° d'objet]
- La collection doit faire l'objet d'un récolement décennal

28

L' inventaire du musée : rubriques descriptives

CHAMPS DESCRIPTIFS OBLIGATOIRES		
8	Désignation / Domaine	Domaine : support, fonction, civilisation, discipline Cf. listes de vocabulaire « dénominations » et « domaines »
9	Marques et inscriptions	
10	Matière(s)	
11	Techniques	Cf. liste de vocabulaire « techniques et matériaux »
12	Mesures	
13	Etat de conservation au moment de l' acquisition	
CHAMPS DESCRIPTIFS COMPLEMENTAIRES		
14	Auteur	peut être un atelier, un peuple
15	Datation / date de découverte	Concaténation de plusieurs rubriques !
16	Fonction d' usage	Cf. liste de vocabulaire « utilisations – destinations »
17	Provenance géographique/lieu de découverte	Concaténation de plusieurs rubriques !
18	Observations	Par exemple : n° d' étude

29

L'inventaire du musée : liste de vocabulaire "domaines" du service des musées de France

DOMAINES LIÉS AU SUPPORT

Art mobilier
Art pariétal
Dessine
Enluminure
Estampe
Imprimé
Manuscrit
Métallurgie
Miniature
Armurerie
Céramique
Chaudronnerie
Dinanderie
Ebénisterie
Émaillerie
Ferrerie
Glyptique
Horlogerie
Industrie lithique
Industrie osseuse
Ivoierie
Menuiserie
Mosaïque
Orfèverie
Pelleterie
Sellerie
Serrurerie
Tabletterie
Tapisserie
Textile
Vannerie
Verrerie
Peinture
Photographie
Plumasserie
Sculpture

DOMAINES LIÉS A LA FONCTION

Agriculture – élevage
Ameublement
Architecture
Artisanat – industrie
Chasse – pêche – cueillette
Commerce – industrie – finances
Costume
Croyances – coutumes
Energie
Enseignement
Environnement
hygiène – médecine – santé
Jeux – sports – loisirs
Métrologie
Musique – chant – danse
Spectacle – fête
Transports – communications
Vie domestique
Vie militaire
Vie politique
Vie professionnelle
Vie sociale

DOMAINES LIÉS A UNE DISCIPLINE

Anthropologie
Archéologie
Beaux-arts
Cartes – plans
Design
Épigraphie
Ethnologie
Faune
Flore
Géologie
Histoire
...

DOMAINES LIÉS A LA CHRONOLOGIE, LA CIVILISATION, LA GEOGRAPHIE

Âge du bronze
Âge du fer
Chalcolithique
Épipaléolithique
Moyen-Âge
Mésolithique
Moderne
Néolithique
Paléolithique
Précolombien
Renaissance
Temps modernes

Amérindien
Assyrien
Azèque
Byzantin

...
Celte (à créer !)

...
Gallo-romain
Gaulois (à créer !)

...
Romain

Afrique
Amérique (du Nord...)

Asie

Europe

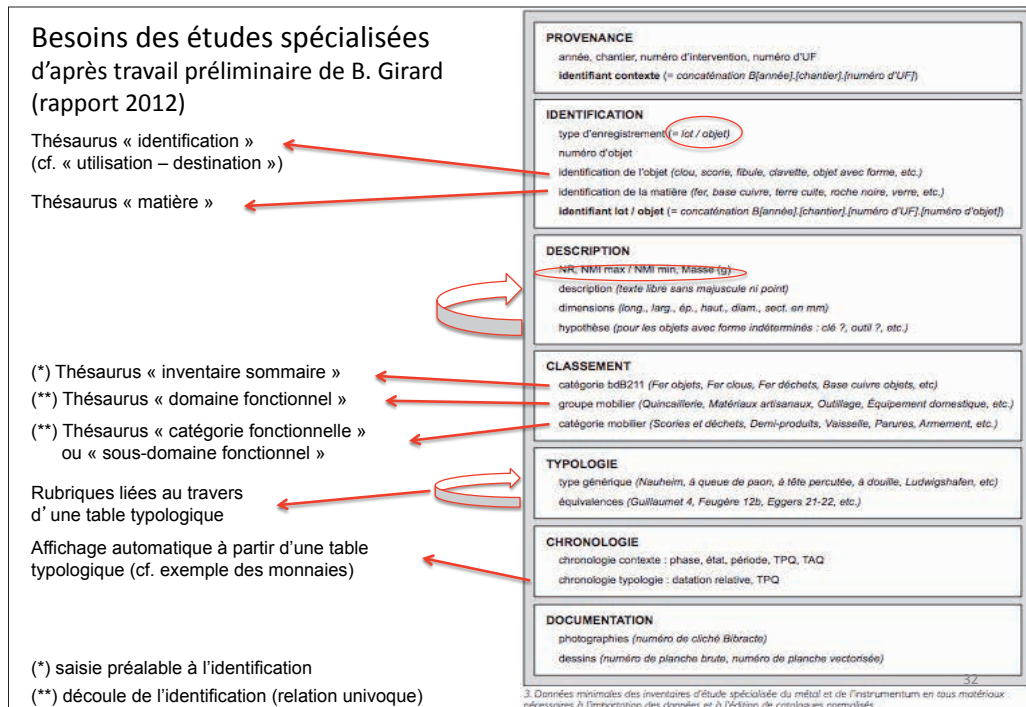
Océanie

30

Autres besoins de la gestion muséale (I)

- Un premier niveau d'affichage des fiches objets simplifié et unifié :
n° musée / n° d'étude / dénomination / référence typologique / domaine (rubrique multiple = mots clés pour recherches documentaires) / dimensions / matière(s) / technique(s) / lieu de découverte / datation / inscriptions / description libre / images liées / bibliographie / photo
- Un deuxième niveau d'affichage des fiches objets avec infos relatives à sa gestion :
statut juridique / constantes de conservation / contraintes de conservation / valeur d'assurance / constat d'état / restaurations et analyses / mouvements

31



Documentation des mobiliers Quelques propositions pour avancer...

<p>Niveau 1 : saisie de l' inventaire sommaire (par les fouilleurs) (NR et/ou masse par catégorie de l' inventaire)</p> <p>- quelques catégories à regrouper pour le métal et les matériaux artisanaux ? (propositions attendues de B. Girard)</p> <p>- catégorie « écriture » à supprimer</p>	<p>INVENTAIRE SOMMAIRE</p> <p>monnaie fer objet fer clous fer déchets fer battitures base cuivre objets base cuivre déchets autres métaux scories céramique vaisselle céramique amphore rejetée céramique amphore conservée terre crue terre cuite architecturale jetée terre cuite architecturale conservée terre cuite - verre objet de parure verre récipient verre à vitre verre brut ou fondu verre - pierre parure pierre architecturale pierre artisanale pierre mortier de chaux pierre - organique bois organique os et coquille bruts organique os et coquille travaillés organique déchet artisanal organique - prélèvement moulage</p> <p>Écriture</p> <p>34</p>
--	---

<p>Niveau 3 :</p> <p>saisie (par l'équipe de Bibracte) de données complémentaires sur les fiches d'objets et création des fiches d'inventaire musée</p> <ul style="list-style-type: none"> • Les rubriques concernées sont : <ul style="list-style-type: none"> - désignation (saisie libre, avec possibilité de recours au thésaurus « identification ») - technique (choix multiple) - matière (choix multiple) - bibliographie - rubriques relatives au statut juridique et à la gestion de l'objet (mouvements, traitements de conservation) <p>Ces rubriques, en partie nouvelles, sont renseignées en puisant l'information adhoc dans les rubriques issues des études spécialisées. Elles doivent être renseignées avec un souci de lisibilité par les non-spécialistes.</p> <ul style="list-style-type: none"> • Un examen approfondi des logiciels de gestion de collections disponibles dans le commerce sera effectué avant de déterminer si les fonctions « muséales » sont intégrées dans bdB ou traitées avec un logiciel / une base de données spécifique • Dans l'attente, quand elles existent, les fiches d'inventaire du musée (fichiers pdf) sont liées aux fiches d'objets correspondantes <p>35</p>
--

Quelques listes de vocabulaire complémentaires (à finaliser)
pour la partie musée : matières

MATIERE (choix multiple)

Bois
Composite
Cuivre et alliages
Fer
Fibres –
Fibres animales
Fibres végétales
Matière dure animale –
Matière dure animale corne
Matière dure animale os
Matière dure animale ivoire
Métal blanc -
Métal blanc plomb
Métal blanc étain
Métal blanc argent
Métal blanc argent fourré
Métal blanc zinc
Mortier de chaux
Or et électrum

Pierre –
Pierre ambre
Pierre basalte
Pierre calcaire
Pierre granite
Pierre grès
Pierre matière organique fossile
Pierre roche verte
Pierre silex
Terre crue
Terre cuite
Verre

36

Quelques listes de vocabulaire complémentaires (à finaliser)
pour la partie musée : techniques

TECHNIQUE DE FABRICATION (choix multiple)

Composite
Cuisson
Estampage, frappe
Fonte
Forgeage, martelage
Modelage
Modelage-tournage (mixte)
Moulage
Sciage
Soufflage
Taille, découpe
Tissage
Tournage

TECHNIQUE DE DECORATION

Emaillage
Estampage, impression
Gravure, taille
Moulage
Peinture

MATIERES CONCERNEES

Toutes !
Terre
Terre, métaux
Métaux, verre
Métaux
Terre
Terre
Terre, métaux, verre
Bois, pierre...
Verre
Bois, pierre, métaux...
Fibres
Terre

Métaux
Métaux, terre
Métaux, terre, bois, pierre
Terre, métaux, verre
Terre...

37

Niveau 2 :

saisie (par les fouilleurs ou des spécialistes) des fiches d'inventaire analytique et des fiches individuelles

- **une seule table unifiée**, toutes catégories de l'inventaire sommaire confondues (mais avec des masques de saisie / consultation adaptés à chaque catégorie)
- la saisie s'appuie **sur une typologie propre à chaque catégorie**, établie par le/les spécialistes concernés :
 - monnaie,
 - vaisselle céramique et amphore,
 - rubriques de l'inventaire sommaire correspondant aux matériaux de construction (incluant MaCoTeC),
 - rubriques de l'inventaire sommaire correspondant à la quincaillerie, aux matériaux artisanaux et à l'instrumentum (incluant outillage lithique, meules...)
- La table « typologie » est construite dans l'esprit de la table « types monétaires » et de DICOCER ; elle comporte notamment des rubriques « **domaine fonctionnel** » et « **datation** »
- **Cf. dans le fichier Excel joint une ébauche de table unifiée**, avec des correspondances entre catégories. **Retour attendu de la part des spécialistes** (notamment : céramique, instrumentum, matériaux de construction)

38

Niveau 2 (suite) :

saisie des fiches d'inventaire analytique et des fiches individuelles

- Les masques de saisie et de consultation des inventaires sommaires et des fiches individuelles sont intégrés : les fiches d'objets individuels relatives à chaque UF et à chaque catégorie de l'inventaire sommaire sont affichées à la suite des fiches d'inventaire analytique de la catégorie.

39

calendrier

- Travaux prioritaires pour l'**équipe qui pilote bdB** (R. Moreau et A. Chaillou) :
 - évaluer plus finement les besoins muséaux avec l'équipe musée (échéance : décembre 2013)
 - achever la refonte de bdBconsult sous forme d'un fichier multi-tables (échéance : hiver 2013-2014)
- Travaux prioritaires pour les **partenaires scientifiques** :
 - finaliser la table « typologie »

40

Bonus : l'outil « BdB référentiel »

- Cet outil conçu par B. Desachy et disponible à partir de cet automne permet d'extraire les tableaux Excel nécessaires à l'établissement de certains référentiels des rapports de fouille : tableau des UF et liste des minutes de relevé
- Fonctionnant sous FMPro, il est activé simplement par deux boutons permettant des importations (données relatives aux UF et diagramme stratigraphique) et un bouton permettant l'exportation avec Excel
- Les deux fichiers Excel produits doivent être remis à la cellule éditoriale de Bibracte en fin de campagne pour insertion dans le référentiel

41

DOCUMENT 2 : PROJET DE GRILLE DE DOCUMENTATION POUR LES MOBILIERS ET MATÉRIAUX ARCHÉOLOGIQUES
ÉTABLIE À L'ISSUE DE LA JOURNÉE D'ÉTUDE DU 25 JUILLET 2013

NB : les propositions qui suivent ne sont qu'une ébauche, élaborée collectivement le 26/07/2013 ; elles exigent des ajustages conséquents				
désignation des rubriques	objets monétaires	vaisselle céramique et amphores	matériaux de construction	commentaire
n° de fiche				
type	classe. Ex : G1A,1	type Bibracte ou type usuel (Haltern, Dicoer...)	tegula (ou : tubulure, segment de colonne, briquette d'opus spicatum)	numérotation en continu au fur et à mesure de la création des fiches peut correspondre à des types partiellement déterminés. Ex. : as republicain
série	ex: potin à la grosse tête	forme : cf. thésaurus Bibracte existant	champ non utilisé ?	
famille	"étalon" : potin, "denier" gaulois, billon armoricain...	gauloise continentale, gauloise méridionale, sigillée...	champ non utilisé ?	
catégorie fonctionnelle	échange	transport, stockage, cuisson...	couverture (ou : chauffage, structure portante, revêtement de sol)	
domaine fonctionnel	vie économique	vie économique, vie domestique	architecture	
description, caractéristiques				contient tout caractère distinctif d'ordre morphologique, technique, décoratif
inscriptions				
aire de circulation attribution / atelier	ex. : Centre-Est de la Gaule ex. : Eduens, atelier impérial de Lyon			
subdivision chronologique	LI D1/D2			
TPQ	-150			
TAQ	-20			
aire culturelle	Monde romain, Monde grec, Monde celtique, Monde antique divers, post-antique			
commentaire	inclut l'indication (rare) d'une fonction spécifique : coin, empreinte...			
réf. bibliographique usuelle	ex. : Gruel, Popovitch 2004, série 100, classe 1			référence unique
autres références				séparateur = ;



BIBRACTE

Centre archéologique européen

F - 58370 GLUX EN GLENNE / Tél. : (33) 03 86 78 69 00 / Fax : (33) 03 86 78 65 70
E-mail : info@bibracte.fr Site web : <http://www.bibracte.fr>

ISBN : 978-2-909668-78-9