



**HAL**  
open science

# Produire des données géohistoriques “ FAIR ”. L’application OntoME et le consortium Data for History.

Vincent Alamercery, Francesco Beretta

## ► To cite this version:

Vincent Alamercery, Francesco Beretta. Produire des données géohistoriques “ FAIR ”. L’application OntoME et le consortium Data for History.. La semaine des humanités numériques, Oct 2019, Lyon, France. . halshs-02307315

**HAL Id: halshs-02307315**

**<https://shs.hal.science/halshs-02307315v1>**

Submitted on 7 Oct 2019

**HAL** is a multi-disciplinary open access archive for the deposit and dissemination of scientific research documents, whether they are published or not. The documents may come from teaching and research institutions in France or abroad, or from public or private research centers.

L’archive ouverte pluridisciplinaire **HAL**, est destinée au dépôt et à la diffusion de documents scientifiques de niveau recherche, publiés ou non, émanant des établissements d’enseignement et de recherche français ou étrangers, des laboratoires publics ou privés.



Distributed under a Creative Commons Attribution - ShareAlike 4.0 International License

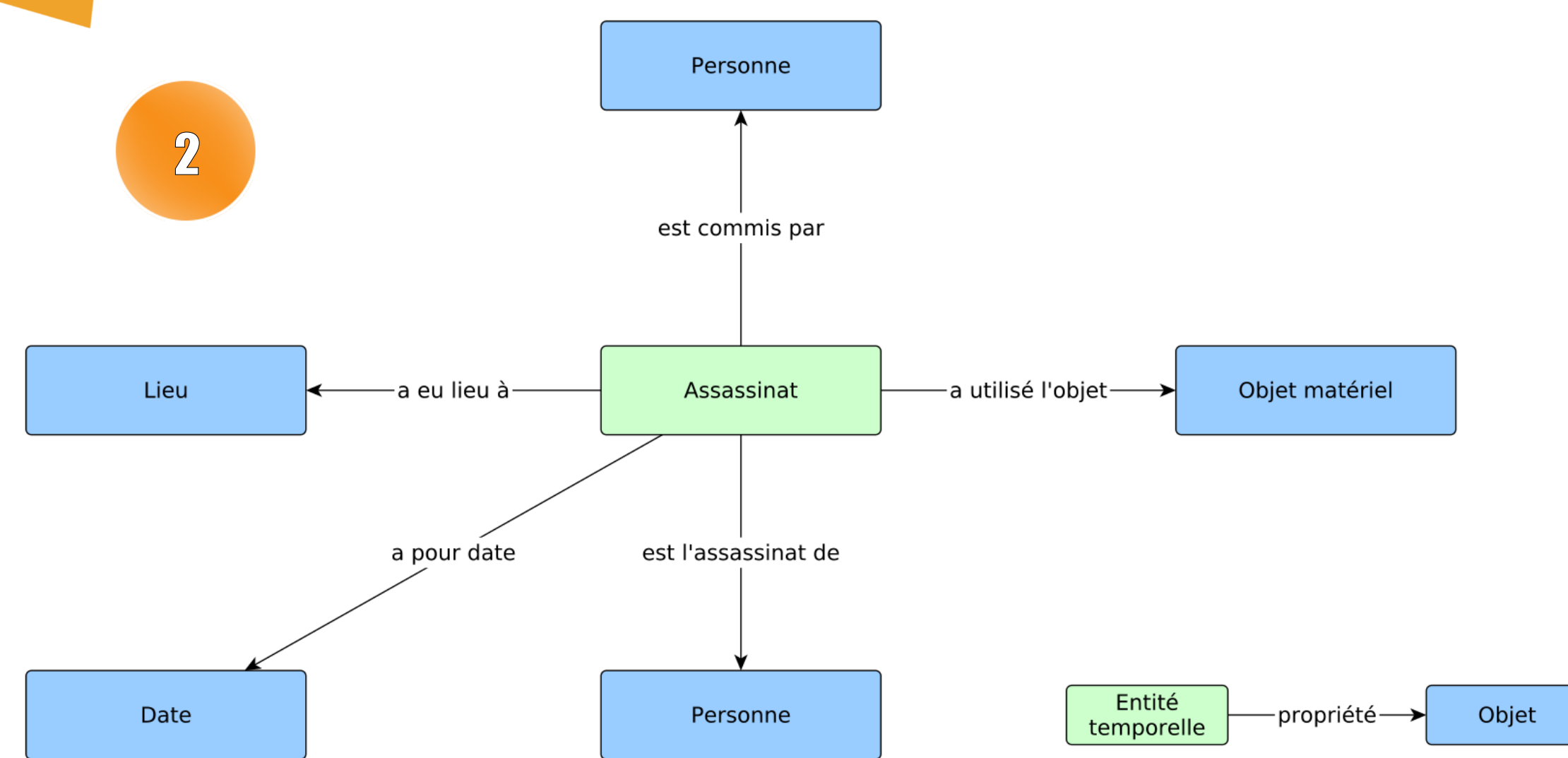
1

À partir du travail d'analyse critique de ses sources, le plus souvent des documents d'archives, l'historien dégage des faits qui vont constituer son corpus, son matériau.

Pour pouvoir analyser les données ainsi produites, il est nécessaire de penser un modèle de données (ou « ontologie ») qui doit expliciter la manière dont les différentes entités (personnes, objets, lieux...) interagissent entre elles.

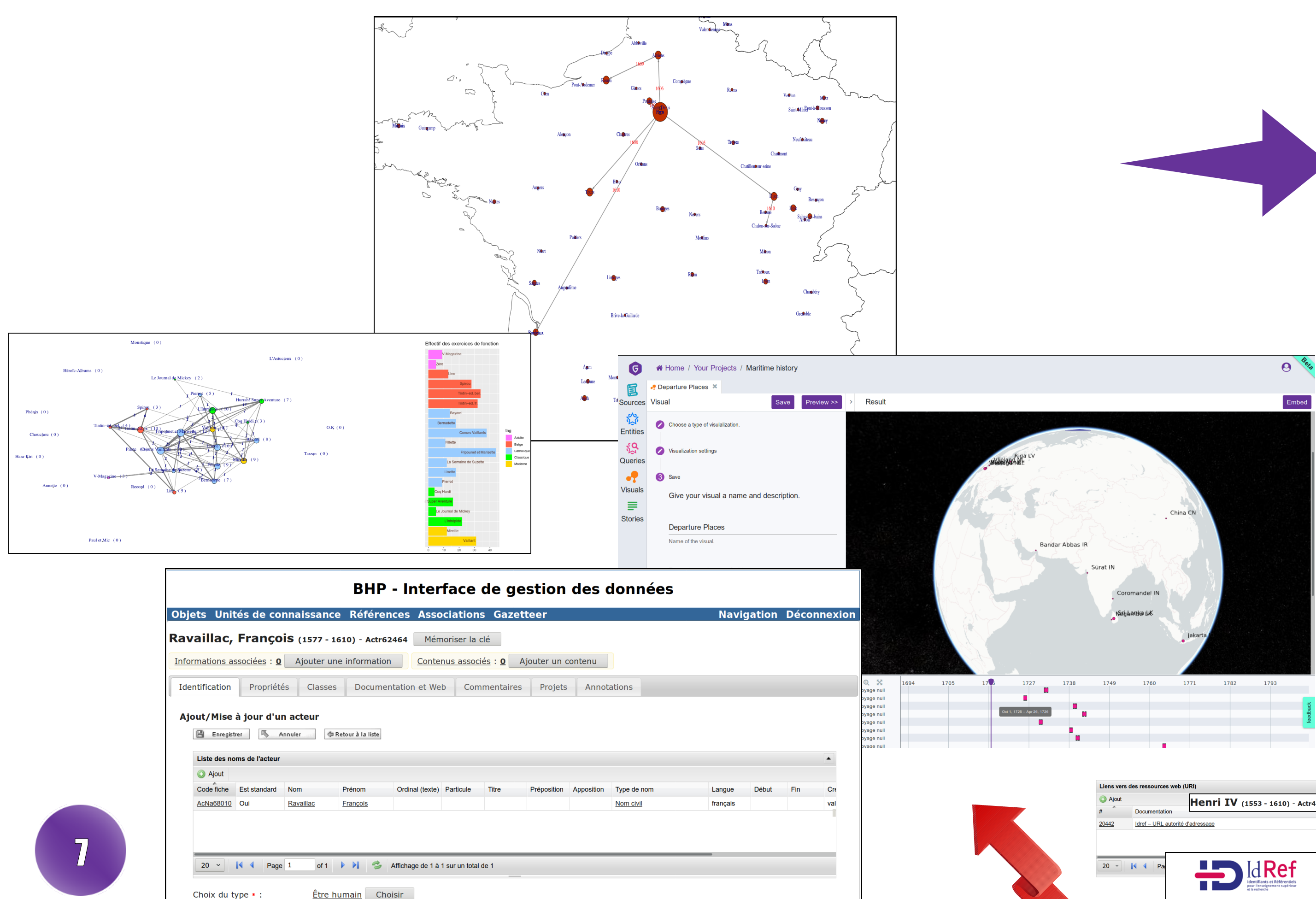


2



Prenons un historien ou une historienne qui souhaite modéliser l'assassinat d'Henri IV par Ravalliac.


L'événement (ou entité temporelle), auquel on peut rattacher une date, est en vert. Les objets, qui ont une existence physique (personnes, objets physiques...) ou abstraite (idées, concepts...), sont en bleu. Les propriétés que peuvent avoir ces objets sont représentées par des flèches, et indiquent la manière dont les différentes entités interagissent.



7

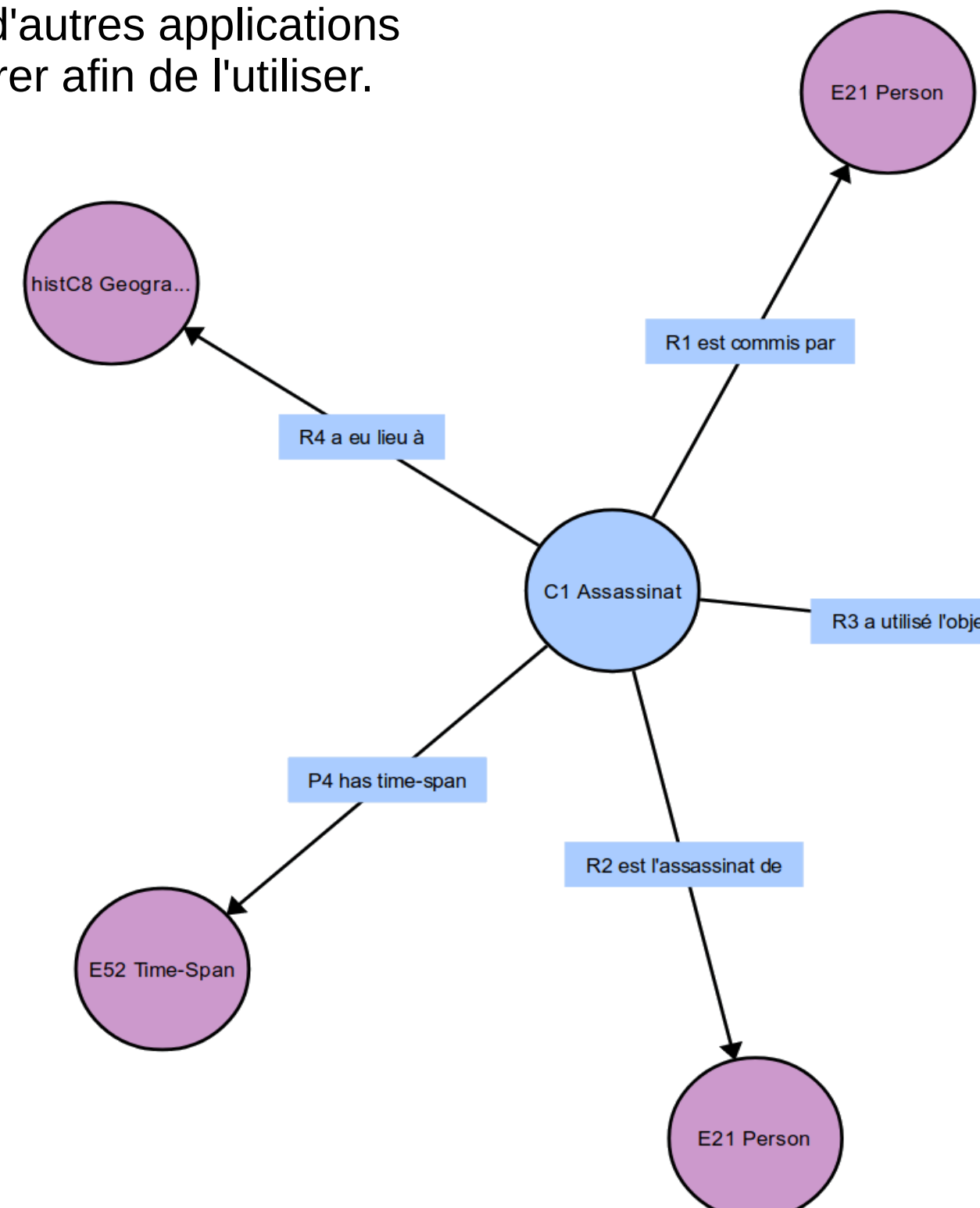
Connecté à l'API d'OntoME, un environnement virtuel de recherche (ou VRE) applique aux données le modèle construit par les chercheurs : L'assassinat (C1) du 14 mai 1610 (P4 -> E52) rue de la Ferronnerie (R4 -> histC8) est l'assassinat d'Henri IV (R2 -> E21) commis par François Ravalliac (R1 -> E21) où a été utilisé un couteau (R3 -> E18).

Un environnement virtuel de recherche (ou VRE), comme Geovistory de la startup KleioLab, est une application en ligne permettant d'importer, de produire, de gérer et d'analyser les données de la recherche.



Le profil est publié dans une interface de programmation (ou API) permettant à d'autres applications de le récupérer afin de l'utiliser.

6




Dans OntoME, le projet de recherche peut créer un profil d'application qui reproduit le modèle envisagé comme un ensemble cohérent de classes et de propriétés de différents espaces de noms.

Ici, on retrouve, les classes (Cx) et propriétés (Rx) de l'espace de noms « Histoire de la criminalité » et des classes (Ex) et propriétés (Px) complémentaires du CIDOC CRM et d'autres espaces de noms.

Le même processus peut être réalisé par n'importe quel autre projet souhaitant rendre ses données réutilisables par d'autres chercheurs.

8



À la fin du processus, les données sont mises à disposition sur une page web ou un point d'accès SPARQL qui permettent à quiconque de les interroger et de faire sa propre analyse.

L'ensemble de ces étapes permet de disposer de données conformes aux principes FAIR : *findable, accessible, interoperable, reusable*, qui sont un des piliers de la science ouverte.

3



Un modèle développé uniquement pour un seul projet de recherche empêche d'autres chercheurs de comprendre et de réutiliser les données produites.

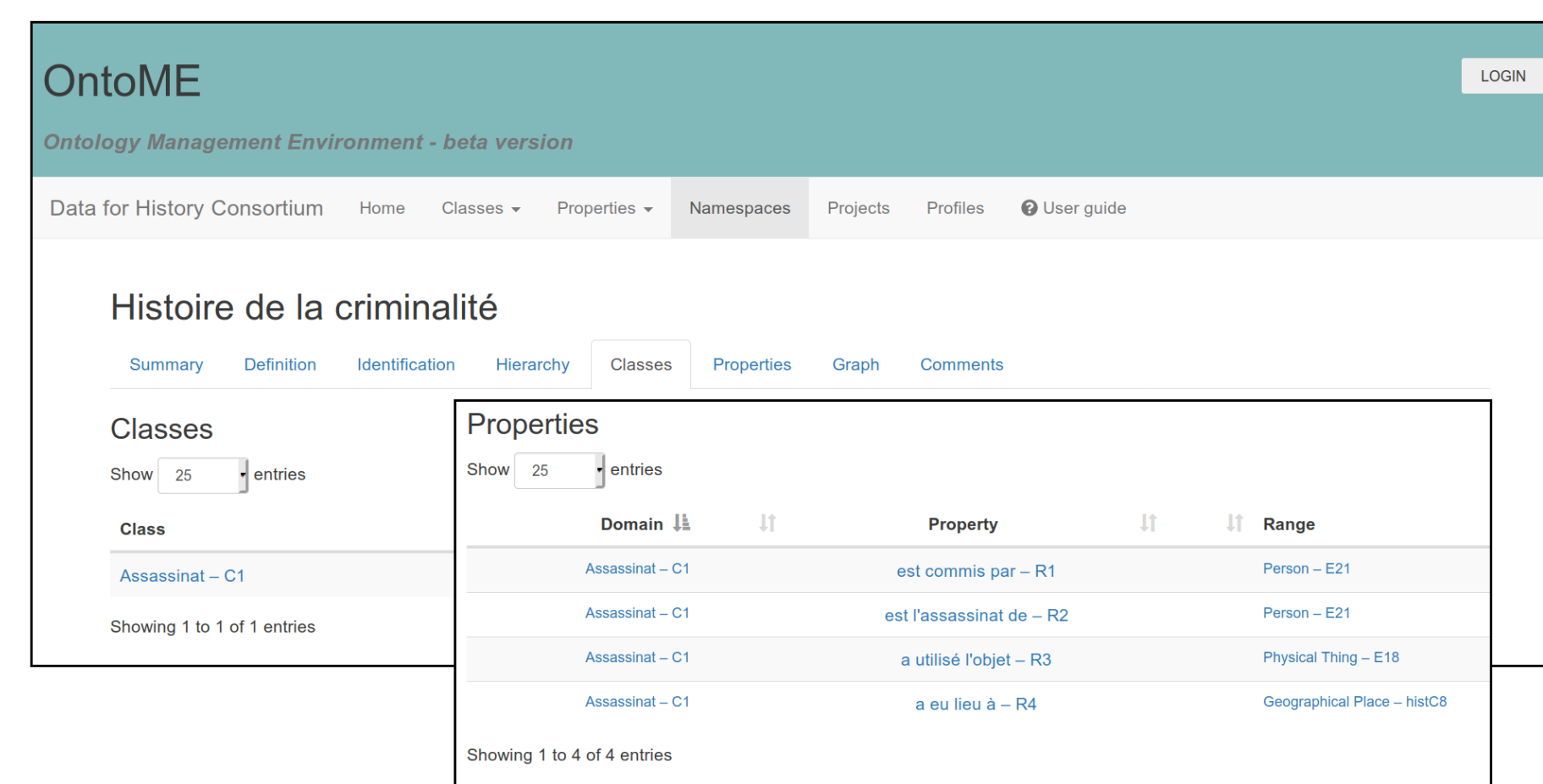
Le consortium européen Data for History promeut une méthode commune de modélisation et de gestion des données de la recherche historique.

Il soutient le développement d'OntoME qui en est un élément clé.

4



Développée par le Pôle histoire numérique du LARHRA, OntoME, *Ontology management environment*, est une application en ligne qui permet aux projets de recherche de gérer leur ontologie d'une façon ouverte et collaborative.



Un projet peut créer des classes (objets et entités temporelles) ainsi que des propriétés, dans un espace de noms dédié.

Un espace de noms désigne un ensemble conçu pour accueillir des termes appartenant à un même domaine. C'est un peu l'équivalent d'une langue : il est important de connaître la langue d'origine d'un mot pour connaître son sens.

5



Les classes et propriétés peuvent ensuite être alignées, dans une dimension hiérarchique ou d'équivalence, avec des classes et propriétés du CIDOC CRM.

Le CIDOC CRM est une ontologie de haut niveau, norme ISO, fournissant les définitions et la structure formelle pour décrire les objets et leurs relations, dans le temps et l'espace. C'est une « langue commune » qui permet aux données d'être interopérables, c'est à dire d'être comprises quel que soit leur modèle d'origine.