



HAL
open science

La colline des Avenières, Prospection inventaire diachronique

Sébastien Fily

► **To cite this version:**

Sébastien Fily. La colline des Avenières, Prospection inventaire diachronique. [Rapport de recherche] Groupe d'Etudes Historiques des Avenières. 2019. halshs-03453335

HAL Id: halshs-03453335

<https://shs.hal.science/halshs-03453335>

Submitted on 28 Nov 2021

HAL is a multi-disciplinary open access archive for the deposit and dissemination of scientific research documents, whether they are published or not. The documents may come from teaching and research institutions in France or abroad, or from public or private research centers.

L'archive ouverte pluridisciplinaire **HAL**, est destinée au dépôt et à la diffusion de documents scientifiques de niveau recherche, publiés ou non, émanant des établissements d'enseignement et de recherche français ou étrangers, des laboratoires publics ou privés.



La colline des Avenières

Prospection inventaire diachronique


Région Auvergne Rhône-Alpes / Département de L'Isère (38)

Les Avenières-Veyrins-Thuellin (code INSEE : 38022)

Responsable d'Opération : Sébastien FILY

Autorisation n°2019/600

Code de l'opération 2213434



Sommaire

Données Administratives, techniques et scientifiques

Données Administratives, techniques et scientifiques	2
Fiche Signalétique :	6
Localisation	6
Nature et référence de l'opération	6
Mots clés des thésaurus	6
Générique de l'opération	7
Intervenants administratifs et scientifiques :	7
Intervenants techniques et scientifiques :	7
Intervenants phase Terrain :	7
Intervenants post opération :	7
Rédaction du rapport :	7
Notice pour le Bilan Scientifique Régional :	8
Localisation de la campagne de prospection (1/250 000)	10
Localisation de la campagne de prospection (1/25 000)	11
Plan cadastral (1/25 000)	12
Copie de l'arrêté d'autorisation	13
I) États des connaissances avant l'opération	16
A) Contextes géographiques et géomorphologiques	16
B) Contexte historiques	16
C) Contextes archéologiques	18
Historique de la recherche	18
Découvertes anciennes	19
D) Objectifs de l'opération	23
II) Stratégie et méthodes mises en œuvre	23
A) Technique de prospection	23
B) Enregistrement et documentation	23
Le SIG	23
L'inventaire	23
III) Description des résultats	24
Aperçu des résultats 2018	24
Site AVE090	24

La Colline des Avenières – Prospection Inventaire Diachronique – Les Avenières-Veyrins-Thuellin –
Sébastien Fily - 2019

Site AVE091	27
Site AVE092	30
Site AVE093	33
Site AVE094	36
Site AVE004 (noté AVE095 dans Fily 2018)	39
Site AVE096	43
Listes des parcelles prospectées	46
Aperçu des résultats 2019	47
Etude ossements	47
Synthèse découvertes	47
Fiche de découvertes.....	48
AVE134	48
AVE136	51
AVE137	54
AVE138	57
AVE139	60
AVE140	63
AVE141	66
AVE142	69
Inventaire des sites archéologiques des Avenières-Veyrins-Thuellin	72
Tableau d'équivalence.....	72
Fiche de découvertes.....	77
AVE021	77
AVE043	79
AVE048	82
AVE053	85
AVE056	88
AVE057	91
AVE060	94
AVE064	97
AVE069	100
AVE070	103
AVE076	106
AVE084	109

La Colline des Avenières – Prospection Inventaire Diachronique – Les Avenières-Veyrins-Thuellin –
Sébastien Fily - 2019

AVE086	112
AVE113	115
AVE114	118
AVE115	121
AVE116	124
AVE117	127
AVE118	130
AVE119	133
AVE121	136
AVE122	139
AVE123	142
AVE124	145
AVE125	148
AVE126	151
AVE127	154
AVE128	157
AVE130	160
AVE135	163
Traitement des données LIDAR	166
Conclusion	166
Bibliographie.....	167
Illustrations.....	169
Inventaire des parcelles prospectées.....	193
Inventaire du mobilier par sites	194
Inventaire des sites archéologiques des Avenières Veyrins Thuellin.....	199

Données administratives, techniques et scientifiques

Fiche Signalétique :

Localisation

Région : Auvergne Rhône-Alpes

Département : Isère (38)

Commune : Les Avenières Veyrins-Thuellin

Code INSEE : 38022

Nature et référence de l'opération

Type d'opération : Prospection inventaire diachronique

Code opération Patriarche : 2213434

Nom du responsable d'opération : Sébastien Fily

Dates d'intervention sur le terrain :

04/02/2019, 18/02/2019, 25/02/2019, 04/03/2019, 18/03/2019, 28/09/2019, 07/10/2019,
12/10/2019, 21/10/2019, 26/10/2019

Lieu de conservation temporaire du mobilier : Local archéologique du GEHA (Groupe d'Études
Historiques des Avenières)

Mots clés des thésaurus

Thésaurus « Chronologie » :

Antiquité romaine (gallo-romain), Époque médiévale

Thésaurus « Interprétation » :

Sujets et thèmes :

Édifice religieux, structure funéraire, habitat rural, bâtiment agricole, sépulture

Mobilier :

Céramique, Faune, Objet métallique, Verre

Générique de l'opération

Intervenants administratifs et scientifiques :

Karim Gernigon : Conservateur régionale de l'archéologie (SRA Auvergne Rhône Alpes)

François Dumoulin : Conservateur régionale de l'archéologie adjoint (SRA Auvergne Rhône Alpes)

Marie-Agnès Gaidon-Bunuel : Conservatrice régionale de l'archéologie adjointe (SRA Auvergne Rhône Alpes)

Robert Royet : Conservateur en chef du patrimoine (SRA Auvergne Rhône Alpes)

Laure Devillard : Gestionnaire programmation recherche, suivit CTRA (SRA Auvergne Rhône Alpes)

Delphine Bellanca Penel : Gestionnaire référente Carte archéologique (SRA Auvergne Rhône Alpes)

Aurélie Monteil : Chargée de la conservation, mobilier archéologique (SRA Auvergne Rhône Alpes)

Sébastien Fily : Responsable d'opération (Laboratoire Arar, UMR 5138)

Intervenants techniques et scientifiques :

Intervenants phase Terrain :

Sébastien Fily (Responsable d'opération, Laboratoire Arar UMR 5138 ArAr)

Michel Fily (bénévole)

Madeleine Thomas Cottet (bénévole)

Danielle Revol (bénévole)

Christophe Aubert (bénévole)

Philippe Delahaye (bénévole)

Thomas Desmurs (bénévole)

Martine Delahaye (bénévole)

Floris Humbert (bénévole)

André Saramito (bénévole)

Lana Revol (bénévole)

Marc Melin (bénévole)

Intervenants post opération :

Sébastien Fily

Michel Fily

Danielle Revol

Thomas Desmurs

Lana Revol

Rédaction du rapport :

Sébastien Fily

Notice pour le Bilan Scientifique Régional :

Auteur : Sébastien Fily (Arar, UMR 5138)

Numéro d'OA : 2213434

Responsable de l'Opération : Sébastien Fily (Arar UMR 5138)

Nature de l'opération : Prospection Inventaire diachronique (PI) 02/2019 – 11/2019

Couverture géographique : Auvergne Rhône-Alpes > Isère > Les Avenières-Veyrins-Thuellin

Code INSEE de la commune : 38022

Mots-clés du thésaurus : site archéologique, habitat rural, céramique gallo-romaine

Chronologie : Haut-Empire, Bas-Empire, Moyen Âge

Peuples et cités : Allobroges, gallo-romains, Vienna

Keywords : archaeological site, rural settlement, Gallo-Roman pottery, Early Empire, Late Antiquity, Middle Ages, Allobrogae, Gallo-Roman, Vienna

Titre : La colline des Avenières

Sous-titre : Les Avenières-Veyrins-Thuellin

Cette opération de prospection inventaire diachronique, sur la colline des Avenières, dans la commune des Avenières-Veyrins-Thuellin, a permis la découverte d'éléments nouveaux sur l'occupation du sol de ce territoire.

Cinq indices de site et trois sites ont été détectés lors de cette opération. Les indices de sites ont été repérés dans les lieux dits les Combelettes – le Perticoz, la Corneille, le Villard, le Bois Cerisier et le Mauvais. Il s'agit de parcelles dont nous n'avons pas dépisté de concentration de matériel, mais pour lesquelles les éléments ramassés semblent indiquer la présence d'un site, sur ou à proximité immédiate du terrain.

Un premier site a été trouvé au lieu-dit le Bois Cerisier. Il comprend une concentration de plus de 3000 m² composée principalement de tegulae associée à du mobilier domestique. Ce site a été identifié comme un habitat d'époque romaine.

Un second a été aperçu au lieu-dit le Quinquet. Il s'agit d'une concentration de plus de 1800 m² construite de peu de tuiles associé à du mobilier domestique. La présence de céramique modelée à décor peigné et de céramique à revêtement argileux signale une occupation longue telle que cela est souvent le cas pour les habitats de notre région (Fily 2017).

Le dernier site est signalé au lieu-dit les Bertaudières. C'est une concentration de 520 m² très dense de tegulae et imbrices dans laquelle on retrouve quelques éléments de céramique domestique. Le site est interprété également comme un habitat de l'antiquité romaine.

L'opération de cette année a également permis de faire un point sur les connaissances que nous avons de la commune et de créer une base de donnée synthétique en relation avec le SIG créé en 2017 pour cette recherche.

Enfin, l'acquisition de données LIDAR, par le partenariat mis en place avec la communauté de communes des Balcons du Dauphiné, a fourni des éléments nouveaux notamment sur les tracés des paléoméandres du Rhône mais également par la détection d'anomalies linéaires qui restent à analyser.

Bibliographie :

Bleu 2001 : S. Bleu, *Les Avenières (Isère), Rapport de Prospections-inventaire diachronique*, 2002, 88p.

Bleu 2015 : S. Bleu, *Base de données des sites archéologiques des Basses-Terres dauphinoises*, 2015.

CAG 38/2 : F. Bertrand, S. Bleu, J.-P. Jospin, R. Royet, *Carte archéologique de la Gaule, l'Isère, arrondissement de la Tour du Pin, 38/2*, 2010, 387 p.

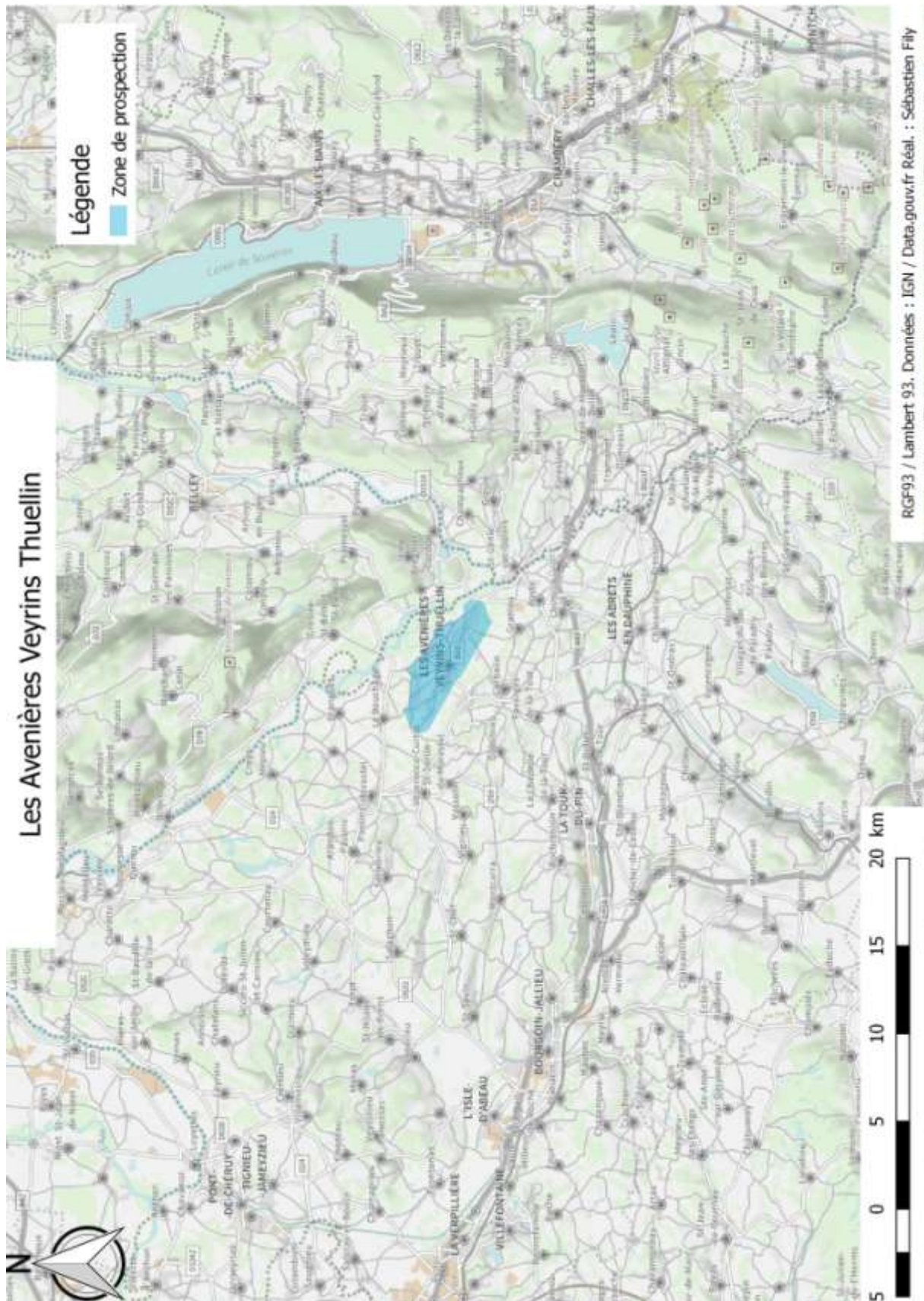
Fily 2015 : S. Fily, *L'occupation du sol des Basses-Terres dauphinoises (38)*, Mémoire de Master 1, 2015, 200p.

Fily 2016 : S. Fily, *Les Basses-Terres dauphinoises, Prospection inventaire diachronique : Commune de Granieu*, rapport de prospection, 2016, 29 p.

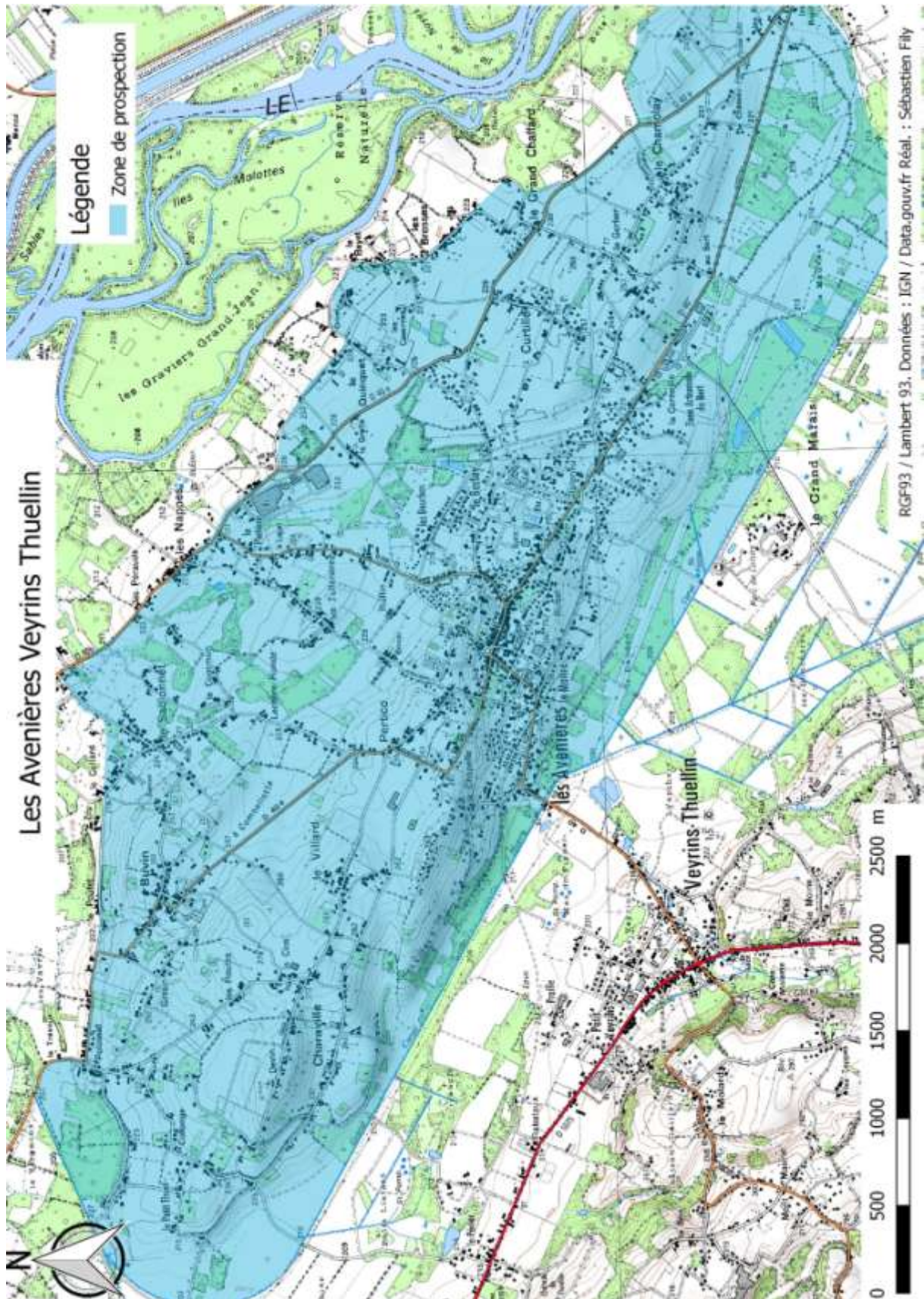
Fily 2017 : S. Fily, *L'occupation du sol des Basses-Terres dauphinoises Ain, Isère, Savoie (IIIe s. av. / VIIIe s. apr.)*, Mémoire de Master 2, 2017, 765p

Fily 2018 : S. Fily, *Buvin - Les Avenières-Veyrins-Thuellin, Prospection inventaire diachronique*, rapport de prospection, 2018, 76p.

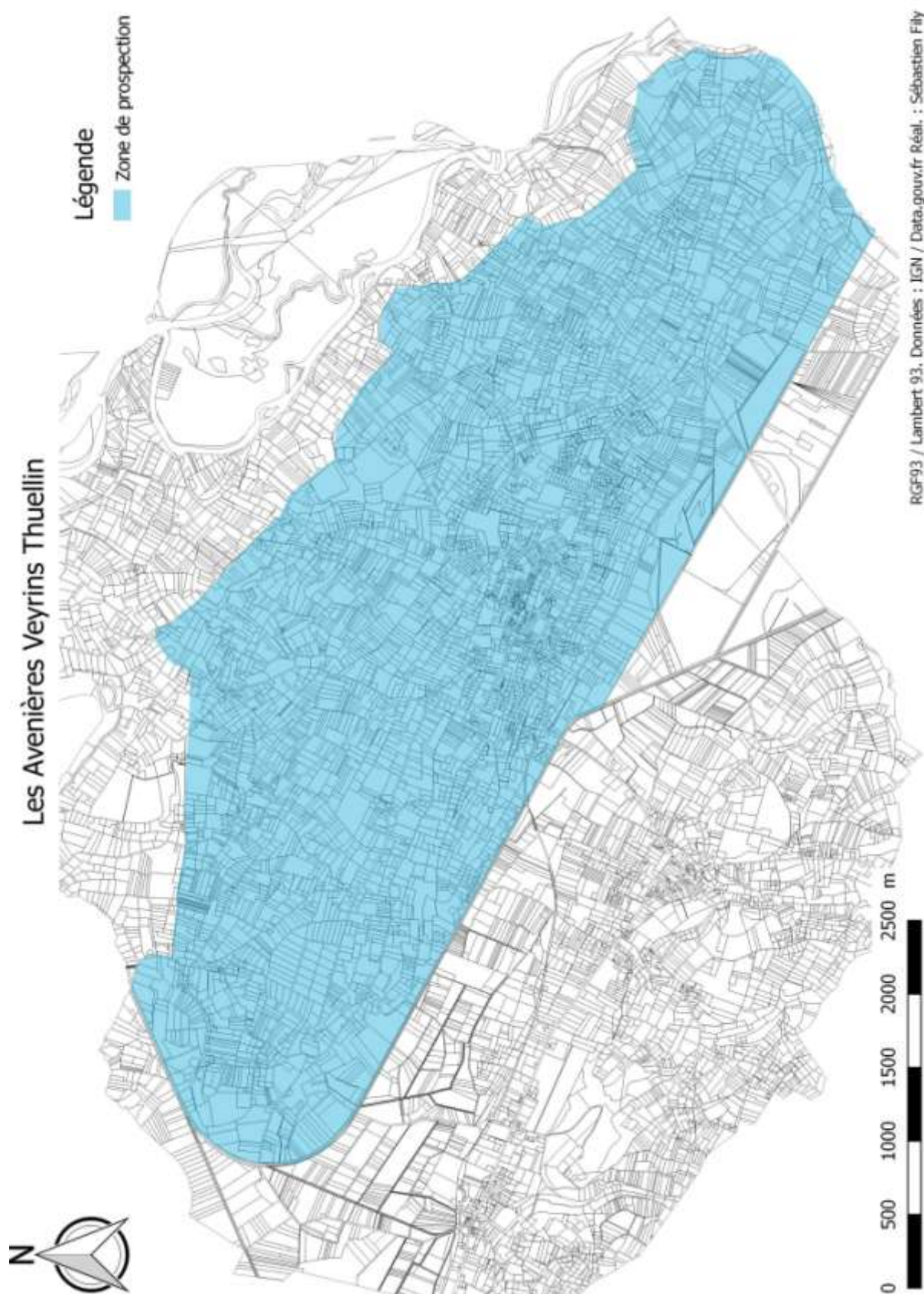
Localisation de la campagne de prospection (1/250 000)



Localisation de la campagne de prospection (1/25 000)



Plan cadastral (1/25 000)



Copie de l'arrêté d'autorisation



PRÉFET DE LA RÉGION AUVERGNE-RHÔNE-ALPES

Arrêté n° 2019/600 du **13 MAI 2019**
portant autorisation de prospection diachronique.

Le Préfet de région ;
Officier de la Légion d'honneur
Officier de l'ordre national du Mérite

Vu le code du patrimoine et notamment son livre V ;

Vu l'arrêté préfectoral n° 2018-408 du 05 décembre 2018, portant délégation de signature à Monsieur Michel Prosic, directeur régional des affaires culturelles Auvergne-Rhône-Alpes en matière d'attributions générales ;

Vu l'arrêté 2018-14 du 24 décembre 2018, portant délégation en matière d'attributions générales, à Monsieur Eric Bultel, directeur régional adjoint des affaires culturelles. En cas d'absence ou d'empêchement de Monsieur Michel Prosic et de Monsieur Eric Bultel, subdélégation de signature est donnée en matière d'administration générale à Monsieur Pascal Mignerey, directeur régional adjoint, responsable du pôle architecture et patrimoine, M. Bastien Colas, directeur régional adjoint, responsable du pôle création, médias et industries culturelles, à Mme Jacqueline Broil, responsable du pôle action culturelle et territoriale et à Monsieur Stéphane Soubranne, secrétaire général de la direction régionale des affaires culturelles. En cas d'absence ou d'empêchement subdélégation est donnée à M. Karim Gemigon, conservateur régional de l'archéologie, à Mme Marie-Agnès Gaidon-Bunuel, conservatrice régionale adjointe de l'archéologie et à M. François Dumoulin, conservateur régional adjoint de l'archéologie ;

Vu le dossier, enregistré sous le n° PGR842019000079, de demande d'opération archéologique arrivé le 26 novembre 2018 ;

ARRÊTE

Article 1 - Monsieur Sébastien FILY est autorisé, en qualité de responsable scientifique, à conduire une opération de prospection diachronique à partir de la date de notification du présent arrêté jusqu'au 31 décembre 2019, sise en :

RÉGION : AUVERGNE-RHÔNE-ALPES
• DÉPARTEMENT : ISERE
COMMUNE : LES AVENIÈRES-VEYRINS-THUELLIN
Lieu dit ou adresse : colline des Avenières

Intitulé de l'opération : Colline des Avenières.
Programme de recherche :
Code de l'opération : **2213434**

Article 2 - prescriptions générales

Les recherches sont effectuées sous la surveillance du conservateur régional de l'archéologie territorialement compétent et conformément aux prescriptions imposées pour assurer le bon déroulement scientifique de l'opération.

Le responsable scientifique de l'opération informe régulièrement le conservateur régional de l'archéologie de ses travaux et découvertes. Il lui signale immédiatement toute découverte importante de caractère mobilier ou immobilier. Il revient au préfet de région de statuer sur les mesures définitives à prendre à l'égard des découvertes.

À la fin de l'année civile, le responsable scientifique de l'opération adresse au conservateur régional de l'archéologie, en triple exemplaire papier plus un exemplaire au format pdf, un rapport accompagné des plans et coupes précis des structures découvertes et des photographies nécessaires à la compréhension du texte. L'inventaire de l'ensemble du mobilier recueilli est annexé au rapport d'opération. Il signale les objets d'importance notable. Il indique les études complémentaires envisagées et, le cas échéant, le délai prévu pour la publication.

Article 3 - destination du matériel archéologique découvert

Le responsable prend les dispositions nécessaires à la sécurité des objets mobiliers. Le mobilier archéologique est mis en état pour étude, classé, marqué et inventorié. Son conditionnement est adapté par type de matériaux et organisé en fonction des unités d'enregistrement. Le statut juridique et le lieu de dépôt du matériel archéologique découvert au cours de l'opération sont fixés conformément aux dispositions légales et réglementaires et aux termes des conventions passées avec les propriétaires des terrains concernés.

Article 4 - versement des archives de fouilles

L'intégralité des archives accompagnée d'une notice explicitant son mode de classement et de conditionnement et fournissant la liste des codes utilisés avec leur signification, fait l'objet de la part du responsable de l'opération d'un versement unique. Ce versement est détaillé sur un bordereau récapitulatif établi par le responsable de l'opération, dont le visa par le préfet de région vaut acceptation et décharge. Le lieu de conservation est désigné par le préfet de région.

Article 5 - prescriptions particulières

Article 6 - Le Directeur régional des affaires culturelles est chargé de l'exécution du présent arrêté, qui sera notifié à Monsieur Sébastien Fily.

Fait à Lyon, le

13 MAI 2019

Pour le Préfet de Région,
et par délégation, le Directeur régional des affaires culturelles,
et par subdélégation
Le conservateur régional adjoint de l'archéologie



François DUMOULIN

COPIES A :

[] Préfet(s) du(des) département(s) concerné(s)

[] Mairie(s)

Gendarmerie

[] Propriétaire(s) du(des) terrain(s)

Description, analyse, interprétation

I) États des connaissances avant l'opération

A) Contextes géographiques et géomorphologiques

Le territoire des Basses-Terres dauphinoises correspond à une zone géographique du Nord Isère, frontalière avec la Savoie et l'Ain. Il est situé entre le Guiers, une rivière prenant sa source dans les profondeurs de la Chartreuse, et le Rhône, originaire des plateaux alpins de la Suisse, à l'est et au nord. L'Isle Crémieu, plateau calcaire jurassien, constitue la limite ouest de ce territoire et les collines mollassiques des Terres Froides, la limite sud (**Figure 5**).

La commune des Avenières Veyrins-Thuellin se situe au centre de ce territoire (**Figure 1, Figure 2**). La majeure partie de la commune se développe au sein de la colline dite des Avenières, colline molassique qui divise la plaine alluviale en trois espaces, la plaine du Bouchage, la vallée des Avenières et la vallée de Brégnier-Cordon (**Figure 5**).

Le fleuve Rhône a connu de multiples modifications de son trajet dans le temps sur le territoire des Basses-Terres dauphinoises. Ses différentes séquences ont été étudiées par le Programme Collectif de Recherche « Milieu et Peuplement en Bas Dauphiné » entre 2001 et 2010 (Berger et al. 2010) (**Figure 6**).

L'acquisition des données LIDAR réalisé par la communauté de communes des Balcons du Dauphiné en 2016 a permis de délimiter plus précisément l'emprise de ces paléoméandres. De nouveaux paléoméandres sont également apparus lors de l'analyse de ces éléments (**Figure 7**).

B) Contexte historiques

La situation stratégique du territoire des Basses-Terres dauphinoises a impliqué une implantation humaine depuis le néolithique. Les premières occupations connues autour de l'ombilic sont datées de l'époque magdalénienne (17 000 - 12 000 avant notre ère), avec la grotte de la Bonne-Femme sur le mont de Cordon et la grotte des Romains à Champagnieux. Par la déglaciation, les hommes ont commencé à gagner progressivement la plaine alluviale.

Les premières traces d'habitations des plaines des Basses-Terres sont les établissements palafittiques datés de la période chalcolithique (2100 - 1800 avant notre ère) présent dans le marais du Rhône à Aoste et à Morestel (Bocquet 1969 p. 144).

Concernant l'Âge du Bronze, nos connaissances des périodes les plus anciennes ne s'appuient que sur quelques découvertes anciennes isolées sur le territoire, comme les haches de type Neyruz découvertes à Granieu (Gaucher 2011 p. 44).

Pour la période hallstattienne, une occupation est attestée dans toute la région par différentes sépultures mais l'on constate peu de présence au sein des Basses-Terres Dauphinoises.

La période laténienne est plus importante dans notre région. C'est à cette époque que le peuple des Allobroges s'installe dans notre territoire. Ce peuple celte, dont le nom signifiait « les gens venus d'un autre pays », est arrivé sur les bords du Rhône aux alentours du III^e siècle avant notre ère. Il a un territoire qui s'étend depuis le département de l'Isère et jusqu'aux Alpes (Perrin 2002 p. 22) (**Figure 8**). Cette occupation est majoritairement documentée par de nombreux contextes funéraires. Nous citerons en exemple la tombe à Char de Verna, le dépôt de la Chuire, ou encore la nécropole de

Rives (CAG 38/2 p. 47). Quelques sites laténiens sont présents au sein des Basses-Terres dauphinoises (CAG 38/02 p. 74).

Le territoire des Allobroges est conquis par les Romains, en 121 avant notre ère, sous l'égide des consuls Domitius Ahenobarbus et Fabius Maximus (Jospin et al. 2002 p.188). Le territoire des Allobroges devient ainsi la limite Nord de la Gaule Transalpine (**Figure 9**). Il s'agit d'une période instable dans la région durant laquelle de nombreuses révoltes allobroges ont lieu, entre 69 et 61 avant notre ère, et se poursuit avec la conquête de la Gaule Chevelue par César, entre 58 et 52 avant notre ère. Par la suite, la cité de Vienne est faite colonie latine par Octave, aux alentours de 36 avant notre ère, permettant aux notables gaulois d'obtenir la citoyenneté latine et des droits juridiques et politiques (Gaucher 2011 p. 279).

La date de 27 avant notre ère marque l'arrivée de l'empereur Auguste au pouvoir. Ce personnage politique majeur réorganisa la Gaule. Par son action, Vienne est rattachée à la province de la Narbonnaise tandis que les territoires au nord de cette cité deviennent afférents à la Province de la Lyonnaise. (**Figure 10**)

Durant le Haut Empire, plusieurs faits historiques sont importants. Entre 37 et 41 de notre ère, Vienne obtient le statut de colonie romaine. Puis, à une date indéterminée, elle acquit l'*ius italicum*, statut qui permit la suppression du prélèvement de certains impôts. Le territoire de Vienne a pu ainsi se développer et s'enrichir. Des constructions importantes qui témoignent de cet enrichissement ont été mises au jour dans la cité, notamment le quartier aristocratique de Saint-Romain-en-Gal qui a révélé des *domus* de plus de 3000 m², ou encore Panossas-les-Buissières dont les fouilles récentes ont livré la découverte d'un grand *granarium*, associé à un complexe thermal important (Poux et al. 2015). Ainsi, Vienne fut durant le Haut Empire l'une des plus importantes cités de la Narbonnaise et de la Gaule.

Au III^e siècle de notre ère, les Alamans ont tenté à plusieurs reprises d'envahir la région, entre 259 et 276 (ILN V1 p.42). Cette période de troubles a eu pour conséquence un dépeuplement de la ville de Vienne, au profit des campagnes proches. L'occupation du territoire des Basses-Terres dauphinoises a été peu impactée par ces troubles car elle reste stable jusqu'au Ve siècle de notre ère (Fily 2017 p. 72).

L'antiquité tardive vit la restructuration administrative de la cité de Vienne. Sous Gratien, en 379, la ville fut faite capitale de Province et les *vici* de Grenoble et de Genève devinrent des cités (Drouvoth 2008 p.199). La cité de Vienne du Haut Empire fut donc divisée en trois cités distinctes. (**Figure 11**)

On suppose que les villes d'Aoste et de Briord ont acquis le statut de *vicus* (agglomération secondaire) après l'avènement d'Auguste. Aoste est devenu également chef-lieu de *pagus* - l'équivalent d'un canton. Ce statut autorisa à la ville un pouvoir administratif et politique sur tout le territoire des Basses Terres. Les limites de ce *pagus* ne sont pas encore bien déterminées, mais nous supposons qu'il s'agit de toute la région située entre le Rhône et la rivière de la Bourbe, ainsi que de l'Avant Pays savoyard. Ce territoire est demeuré dans la cité de Vienne durant le Haut Empire et l'Antiquité tardive, période pendant laquelle le *pagus* d'Aoste semble avoir constitué la limite Est de cette cité. (**Figure 12**)

Durant le haut Moyen Âge, le territoire des Basses-Terres dauphinoises fut sous le contrôle des Burgondes (entre 443 et 536) puis des Mérovingiens (536 et 751).

Les Burgondes se sont installés dans la région, à partir de 443, par le général romain Aetius (CAG 38/2 p.50). Le cœur de la Burgondie était nommé Sapaudia. Ce territoire englobait l'Isle Crémieu et s'étendait jusqu'au plateau suisse d'Avanches. L'extension maximale de la Burgondie allait de Lyon au Jura, et de la Bourgogne jusqu'à la basse Durance (CAG 38/2 p.50). Des batailles entre Burgondes et Francs sont documentées.

À proximité immédiate de la colline des Avenières, la bataille de Vézeronce opposa le dernier roi burgonde, Gondomar III, à Clodomir, roi franc, en 524 (CAG 38/2 p. 352). Clodomir fut tué durant cette bataille. On retrouva un casque à Vézeronce, identifié comme étant le casque de Clodomir et exposé aujourd'hui au musée de l'Ancien Evêché (38). **(Figure 13)**.

En 533, le territoire burgonde fut conquis par Clotaire Ier, Childevert Ier et Clovis. Il fut contrôlé par Gontran, puis par Childebert II jusqu'en 595. S'ensuivit une période de nombreux conflits pour le partage de la Burgondie, jusqu'à la fin des Mérovingiens, vers 751 (CAG 73 p. 77).

C) Contextes archéologiques

Historique de la recherche

La zone des Basses-Terres dauphinoises présente un attrait historique et archéologique important. Dès 1887, A. Lachanal a écrit un ouvrage sur la commune des Avenières et ses environs (Lachanal 1887). Sa thèse postulait que la colline des Avenières correspond à Alesia. L'auteur a décrit plusieurs sites archéologiques dont l'existence a été confirmée depuis.

Dans les années 1970, une association locale, le Groupe d'Etudes Historiques des Avenières, a entrepris différentes fouilles et prospection, afin de réaliser une première carte de localisation des sites archéologiques, qui fut présentée lors de l'exposition « Archéologie au Canton, des Gaulois au Moyen-âge », en 1983 (Colardelle 1983). Le travail de cette association a permis une première vision de l'occupation antique **(Figure 14)**.

C'est à partir des années 1980 qu'un artiste local, Michel Morel, a effectué des prospections pédestres sur une grande partie de la vallée des Avenières et a pu ainsi collecter une très grande quantité de mobilier. Celle-ci a permis de dater et d'interpréter les fonctions des sites archéologiques prospectés. Il a effectué ses recherches de façon régulière, accompagné par André Vaudray et Florent Barbaret, jusqu'aux années 2000 **(Figure 15)**.

Depuis la fin des années 1990, dans ce secteur, une archéologie professionnelle s'est mise en place par les prospections pédestres de Stéphane Bleu entre 1998 et 2001. Les objectifs principaux de ces travaux, ont été l'établissement d'une synthèse archéologique du vicus d'Aoste et la compréhension de l'organisation spatiale de ce vicus et de ses campagnes. Présenté en 2001 (Bleu 2001), ce projet a été intégré au Programme Collectif de Recherche « Milieu et peuplement en plaine du Bas-Dauphiné de la naissance de l'agriculture jusqu'à nos jours », dirigé par Jean-François Berger (CNRS). Ce PCR a consisté en une série de prospections archéologiques, complétée par des carottages, des sondages et par des prospections géophysiques. Puis un dépouillement systématique de l'ensemble des photographies aériennes existantes sur cette zone a été effectué. Il a enrichi le PCR, avec la bibliographie locale, les archives écrites, l'étude du mobilier archéologique de l'ensemble des

opérations réalisées sur le site, ainsi que les études de laboratoires faites sur les aspects paléo environnementaux du secteur. Ce programme s'est déroulé sur huit années, de 2002 à 2010 (Bleu 2005, p. 87-89). La partie du PCR concernant « le Bassin des Avenières et ses abords » a associé une quinzaine de chercheurs et a bénéficié de la collaboration des universités de Lyon III, Paris-Nanterre I et Nice Sophia Antipolis.

Entre 2015 et 2017, dans le cadre d'un Mémoire de Master, une collecte de l'ensemble des informations récoltées par les différents intervenants dans le temps a été réalisée, afin d'établir une synthèse sur l'occupation de la région entre la fin de l'Âge du Fer et le début du haut Moyen-âge (Fily 2015, Fily 2017) (**Figure 16**).

La commune des Avenières-Veyrins-Thuellin a été étudiée en partie par les différents intervenants susmentionnés. Le constat montre que la plupart de ses recherches se sont principalement concentrées sur les zones de plaine de la commune en particulier les marais de la vallée des Avenières (**Figure 17**). Pour le reste de la commune, des découvertes plus anciennes démontrent une occupation durant l'antiquité et le Moyen-âge.

Depuis 2018, le Groupe d'Etudes Historiques des Avenières a repris des opérations de prospections archéologiques. La volonté de ces nouvelles recherches est de compenser le manque de connaissances sur la colline des Avenières afin de permettre d'avoir une vision plus globale de l'occupation du territoire sur l'ensemble de la commune. La première année de cette recherche a été réalisée au hameau de Buvin (Fily 2018) (**Figure 18**).

Découvertes anciennes

(Figure 19)

Nos connaissances archéologiques sur la colline des Avenières remontent au XIXe siècle. Les textes de deux érudits locaux, A. Lachanal (Lachanal 1887) et le curé Budillon (Budillon 1875) apportent des éléments permettant de repérer des occupations antiques.

En 1875, André Budillon, curé de Buvin indique qu'une bataille romaine a eu lieu sur le pont Vernier. « *La bataille du Pont-Vernier, que le général romain Cépion livra aux armées réunies des Cimbres et des Teutons, peut bien être celle dont parle Tite-Live* » (Budillon 1875 p. 16) (site **AVE063**).

Il signale que le lieu-dit Sablonnet correspondrait à « *un vaste tumulus où les romains avaient déposé leurs morts après la bataille du Pont-Vernier* » (Budillon 1875 p. 16) (site **AVE037**).

Au lieu-dit Grésin, Lachanal signale avoir trouvé « *de nombreux débris d'origine gauloise, ainsi que des puits et des constructions recouverts de terre* » au « lieu nommé Le Buris, terre de M. Benoist Gagnieux ». Il précise que « *le peu de terre [...] extraite était mêlée à des débris de poteries, de verreries, à des monnaies et à divers autres objets.* » (Lachanal 1887 p.101) (site **AVE059**).

Dans son ouvrage, l'auteur précise avoir découvert non loin de Grésin, au lieu-dit La Ville, « *à une petite profondeur, un jonchement de ruines et de débris* » (Lachanal 1887 p. 105) (site **AVE080**).

Au lieu-dit Charaville, Lachanal indique la présence du « Puits-Bénil » (Lachanal 1887 p. 100). Ce puits appelé aujourd'hui « puits Brégnier » est encore visible sous la route de la Longeraie à l'angle de la grange de Théo Barbaret dans le virage de la route (site **AVE009**).

Au lieu-dit le Jalerieu, l'auteur indique la présence « *de quantité de débris gaulois ainsi que de nombreuses fondations en cailloux, présents à peu de profondeur du sol, disposés symétriquement et mêlés à de la terre sans mortier ni ciment* » (Lachanal 1887 p. 104) (site **AVE068**).

À Curtille, il explique que « *les fouilles peuvent également mettre à découvert de nombreux ossements, des armes et autres débris d'origine gauloise* » (Lachanal 1887 p. 97) (site **AVE039**).

Sur la partie Est de la colline, Lachanal signale la « *présence, en très grand nombre, de débris, ossements, armes, monnaies romaines et gauloises, que les cultivateurs mettent à découvert, en creusant le sol pour l'entretien et la plantation de la vigne ou d'arbres de culture* » sur les lieux-dits le Grand Chaffard (site **AVE083**), le Quinquet (site **AVE075**), le Cerlier (site **AVE071**), le Greffe (site **AVE072**), le Bayet (site **AVE073**) (Lachanal 1887 p. 97 – 98).

Pour la période médiévale, Budillon nous indique la présence à Charaville « *d'un monastère d'homme, sous le vocable de Saint-Hubalde. C'était une maison de convalescence destinée aux membres invalides de l'ordre des Antonins de Saint-Chef dont elle était une annexe.* » (Budillon 1875 p. 15) (site **AVE032**).

Autre découverte ancienne, une inscription qui était autrefois sur la chapelle de Buvin, a été réemployée en 1867 dans la construction du pont de Collonge (site **AVE028**). Cette inscription funéraire était perdue pour Bernard Rémy (ILN V2 n°586). Repérée par Stéphane Bleu, l'inscription est toujours en place dans la pile sud du pont à proximité du canal. D'après les ILN, l'inscription indique « *A Titus Sentinius..., fils de Titus, (de la tribu) Voltinia, ... et à ..., son épouse, ... Sentinia Decumina, de son vivant (?), a fait (ce monument) pour ses parents et pour elle-même.* » Bernard Rémy date cette inscription de la seconde moitié du I^{er} siècle, voire du II^e siècle de notre ère.

Certaines informations bibliographiques ou toponymiques ont permis d'approfondir nos connaissances du territoire.

Lachanal indique que le toponyme Plattes est « *l'endroit où se trouvaient les bacs faisant communiquer les Avenières avec Curtin* » Lachanal 1887 p. 47) (site **AVE031**).

Dans son rapport de 2001, Stéphane Bleu signale que le toponyme Chaffard représente une tour de bois qui est utilisée comme guet non loin d'un château ou d'un village et compris dans le système défensif. (Bleu 2001 p. 82) (site **AVE040**).

Dans le même ouvrage, l'auteur indique que le toponyme Carrouge correspond à un *quadrivium* c'est-à-dire un carrefour à quatre branches. (Bleu 2001 p. 82) (site **AVE041**).

La consultation des archives a également permis à Stéphane Bleu la découverte d'éléments de voirie du XIII^e siècle sur la commune (Bleu 2001 p. 76) (site **AVE029**).

Le rapport de 2001 indique des éléments de datation des monuments religieux de la commune. Ainsi, l'église de Ciers est construite à proximité d'une chapelle du XII^e siècle dédiée à Saint Pierre (Lachanal 1887 p. 54) (site **AVE042**), l'église de Buvin est quant à elle attestée depuis 1275 (Berger et al. 2010 p. 326) (site **AVE027**), enfin la chapelle de Curtille restauré en 1875 aurait une origine médiévale (Bleu 2001 p. 80) (site **AVE013**).

Pour la période moderne, les archives indiquent la présence d'une maison forte du Cerisier au lieu-dit le Bois Cerisier. Lachanal nous indique que ce lieu-dit était également « *connu sous le nom de Grand Fort* » (Lachanal 1887 p. 95) (site **AVE054**)

Ces données permettant de repérer des éléments archéologiques sur le territoire du hameau de Buvin. D'autres découvertes isolées ont permis de repérer de nouveaux éléments dans le même secteur.

En 1970, au lieu-dit Les Routes, à proximité de Grésin, M. Quintana a découvert un objet en métal identifié comme étant un pilum (site **AVE030**). Clément Chavot indique que cette pointe de lance date de l'époque médiévale (Chavot 2016 p. 23, planche 27).

En 1980, Georges Drevet a découvert des tuiles et de la céramique au lieu-dit les Rivières (site **AVE065**).

En 2001, Florent Barbaret a découvert au lieu-dit Grésin à quelques mètres de la maison de mademoiselle Budin, un canif en bronze à tête d'antilope ou de bouquetin (site **AVE074**). Cet objet est aujourd'hui présenté au musée gallo-romain d'Aoste.

Dans les années 1990, Florent Barbaret a découvert une hache de combat francisque (site **AVE061**).

Dans les années 1980, a été découvert au lieu-dit Charaville, une « Grande épée à pommeau en double tronc de cône très plat, à garde droite. Les gouttières longitudinales portent une inscription en laiton incrustée accompagnée d'un écu armoiré. Cette inscription est sans signification explicite et se rapporte, probablement, ainsi que l'écu, au fourbisseur » (Colardelle 1983 p. 31). L'objet est aujourd'hui conservé au musée Dauphinois (**VEY006**).

Les prospections archéologiques et surveillance de travaux ont permis de compléter nos connaissances sur le secteur.

En 1994, Danielle Revol a récupéré des tuiles romaines au niveau du pré Grésier, lieu-dit le Bas Charaville (site **AVE034**).

Sur la colline du Devin (plus haut sommet des Avenières), deux sites ont été repérés par prospection (site **AVE022** et **AVE066**).

Au Villard, des prospections indiquent la présence de tuiles dans un champ à l'entrée du hameau (site **AVE085**). Le toponyme Villard peut nous permettre d'envisager une villa ou une ferme antique dans ce secteur.

Au petit Thuet, un site est connu à proximité du canal de l'Huert (site **AVE047**). Les prospecteurs ont découvert dans cet espace des tuiles associées à du mobilier domestique.

À Grésin, un site est connu contenant de la céramique associée à de la tuile, de la pierre ollaire et un anneau en bronze (**AVE044**).

Au lieu-dit Ruffin, au sud d'une habitation dont la construction en 1976 a permis la découverte de tuiles et de céramique, le champ a été prospecté par Michel Morel et le Groupe d'Etudes Historiques des Avenières. Ces prospections ont permis la découverte de mobilier permettant d'identifier un

habitat avec une datation continue entre 200 avant notre ère et 600 de notre ère (Fily 2017 p. 102) (site **AVE015**).

Le lieu-dit le Mauvais concentre quatre sites découverts en prospection. Trois d'entre eux sont des découverts de concentration de tuiles (site **AVE014**, **AVE038** et **AVE078**) et le dernier a également du mobilier domestique permettant d'interpréter ce site comme un habitat (site **AVE019**).

À proximité de la Platière, le Groupe d'Études Historiques des Avenières a découvert en 1983 une rigole en bois du XVe. Proche de cet objet, le groupe a découvert un site archéologique d'époque romaine (site **AVE051**).

En 1992 les enfants de Danielle Revol ont découvert des ossements humains au lieu-dit Sablon. Des découvertes similaires étaient indiquées par Lachanal (Lachanal 1887 p. 91) (site **AVE020**).

En 1970 et 2001 le Groupe d'Étude Historiques des Avenières a découvert des calottes crâniennes au lieu-dit Charaville. La prospection de 2018 sur ce secteur a confirmé la présence d'ossements humains sur ce terrain (site **AVE004**). L'hypothèse est qu'il s'agirait de reste du cimetière du monastère de St Hubald dont parle Budillon (site **AVE032**).

Lors de différents travaux réalisés à proximité de la place du 11 novembre des squelettes ont été retrouvés signifiant la présence du cimetière de l'église de Ciers. Certains corps étaient recouverts de chaux indiquant la présence de la peste dans le secteur (site **AVE016**).

Un suivi de travaux a permis la découverte de céramique au centre bourg de Ciers (site **AVE052**).

Lors de la construction d'une maison, Stéphane Bleu a repéré des tuiles romaines et du mobilier céramique indiquant la présence d'une habitation antique (site **AVE011**).

Les prospections réalisées en 2018 sur le secteur de Buvin ont également permis la découverte d'indices de site d'habitat sur les lieux-dits le Polossat (sites **AVE090** et **AVE091**), le Grand Thuet (sites **AVE092** et **AVE094**), les Côtes d'Îles (site **AVE093**) et les Routes (site **AVE096**).

Ces prospections apportent donc beaucoup d'informations sur ce secteur. Même si le territoire ne bénéficie pas de l'archéologie préventive, une opération de sondage est connue sur notre secteur d'études.

À la suite d'une découverte en 1989 de pieux en chêne dont la datation C14 a permis de dater ces pieux de l'époque antique (abattage entre 39 av. J.-C.-120 ap. J.-C) (CAG 38/2 p. 146), le PCR « Milieu et Peuplement en Bas Dauphiné » a effectué en 2006 et 2007 au lieu-dit la Cour du Pont différents sondages qui ont permis de repérer des canaux de l'Âge du Fer, et une nasse en osier d'époque carolingienne (site **AVE035**).

Toutes ces découvertes montrent des concentrations de sites archéologiques.

Le lieu-dit de Grésin, au Nord-Ouest de notre zone d'étude, est un lieu où les données archéologiques semblent coïncider vers un ou plusieurs sites d'habitat pour l'époque antique et d'un probable site de défense pour l'époque médiévale. Ce lieu pourrait d'ailleurs correspondre au « *château fort de Grésin* » dont parle le curé Budillon (Budillon 1875 p. 12). Le site du Devin doit être un site important notamment par sa localisation (plus haut point sur la colline des Avenières). Même

si les découvertes à ce jour ne sont pas très importantes, nous pensons qu'un probable site d'habitat ou de défense soit présent à proximité. Le puits Brégnier est un puits certainement antique, dont la source proviendrait du Devin. Le site du Mauvais de par sa proximité avec le Rhône antique doit être un habitat ou un lieu de stockage en lien avec un aménagement portuaire à proximité. Le centre actuel de Ciers par le site de Ruffin et le suivi de travaux semble montrer une occupation dès l'antiquité.

D) Objectifs de l'opération

L'objectif de l'opération repose sur plusieurs points. D'une part, la découverte de nouveaux sites archéologiques sur la commune par des prospections pédestres sur des champs non prospectés à ce jour par les différentes équipes intervenues depuis les années 1970. D'autre part, la réalisation d'un inventaire détaillé des sites connus sur la commune. Cette base de données associée au système d'informations géographiques utilisé depuis 2017 permet d'avoir un outil de données archéologiques géo-référencé de référence pour l'analyse des sites de la commune. Enfin, l'acquisition des données LIDAR fournis par la communauté de communes des Balcons du Dauphiné a permis de percevoir le territoire de la commune sous un nouvel aspect. Une analyse de ces données est à réaliser afin de repérer les anomalies de terrain, dont certains pourraient être des traces d'occupation ancienne.

II) Stratégie et méthodes mises en œuvre

A) Technique de prospection

Il a été décidé de prospecter, dans la mesure du possible, sur des terrains labourés ou ayant une visibilité satisfaisante et n'ayant pas encore été semés, afin de ne pas abîmer les productions agricoles. De ce fait, de nombreuses parcelles n'ont pu être prospectées dans la zone prescrite. Il a été convenu d'utiliser la même technique de prospection pour toutes les parcelles, afin d'obtenir un résultat homogène de la recherche. Les prospecteurs se sont mis en ligne, espacés de 2 à 5 mètres. Puis ils ont avancé en récupérant le mobilier affleurant sur leurs zones respectives.

B) Enregistrement et documentation

Le SIG

L'intégralité des données liées aux parcelles prospectées et aux sites découverts a été intégrée à un projet SIG, réalisé dans le cadre d'un Master 2 réalisé en 2017 (Fily 2017). Ce projet SIG contient l'intégralité des sites archéologiques connus à ce jour sur le territoire

L'inventaire

Le mobilier récolté a été trié et inventorié par matière et par typologie afin de permettre une datation des sites découverts, la plus précise possible. Le matériel a été ensuite conditionné dans des sacs zip et stocké dans le local archéologique du groupe.

III) Description des résultats

Aperçu des résultats 2018

À la demande du Service Régionale de l'Archéologie, nous apportons dans ce rapport les fiches de découvertes archéologiques de 2018, rectificatives des fiches présentées dans le rapport de 2018 (Fily 2018).

Site AVE090

Fiche de découverte Archéologique

Renseignements administratifs

Département : Isère **Commune** : Les Avenières-Veyrins-Thuellin

Nom de l'indice : AVE090 (Inédit)

Lieu-dit IGN : Grésin

Lieu-dit cadastral : le Polossat

Références cadastrales : D 686

Localisation Lambert 93 :

X : 897492 (centroïde de la parcelle)

Y : 6509105 (centroïde de la parcelle)

Altitude (*d'après Lidar CCBD*) : 239 m (centroïde de la parcelle)

Conditions de découverte

Inventeur ou informateur : Sébastien FILY

Année de la découverte : 2018

Circonstance de la découverte : Prospection inventaire diachronique

Description et datation des vestiges découverts en prospection

Structures observées : Aucune

Mobilier et son contexte : Céramique claire calcaire, céramique tournée grise, métal, verre, tegulae, faune, céramique moderne, tuf ?, amphore ? Pas de concentration de mobilier.

Datation : Antique ?

Interprétation proposée : Habitat ?

Lieu et dépôt du mobilier : Local archéologique du Groupe d'Études Historiques des Avenières

Commentaires : De par sa proximité avec les sites connus de Grésin (115m de AVE030 et 210m de AVE044), cette parcelle doit probablement intégrer le site d'habitat ou de groupement d'habitat dans le hameau de Grésin (Fily 2018 p. 18).

État actuel

Situation : plein air grotte, abri, souterrain Immergé

Topographie : colline Géologie : GxV

Géomorphologie : Colline molassique

Profondeur d'enfouissement : 0

Propriété du sol : Robert Micoud

Sources relatives aux découvertes antérieures dans ce secteur

F. Bertrand, S. Bleu, J.-P. Jospin, R. Royet, *Carte archéologique de la Gaule, l'Isère, arrondissement de la Tour du Pin, 38/2, 2010, 387 p.*

S. Fily, *L'occupation du sol des Basses-Terres dauphinoises, Mémoire de Master 1, 2015, 200p.*

S. Fily, *L'occupation du sol des Basses-Terres dauphinoises Ain, Isère, Savoie (IIIe s. av. / VIIIe s. apr.), Mémoire de Master 2, 2017, 765p.*

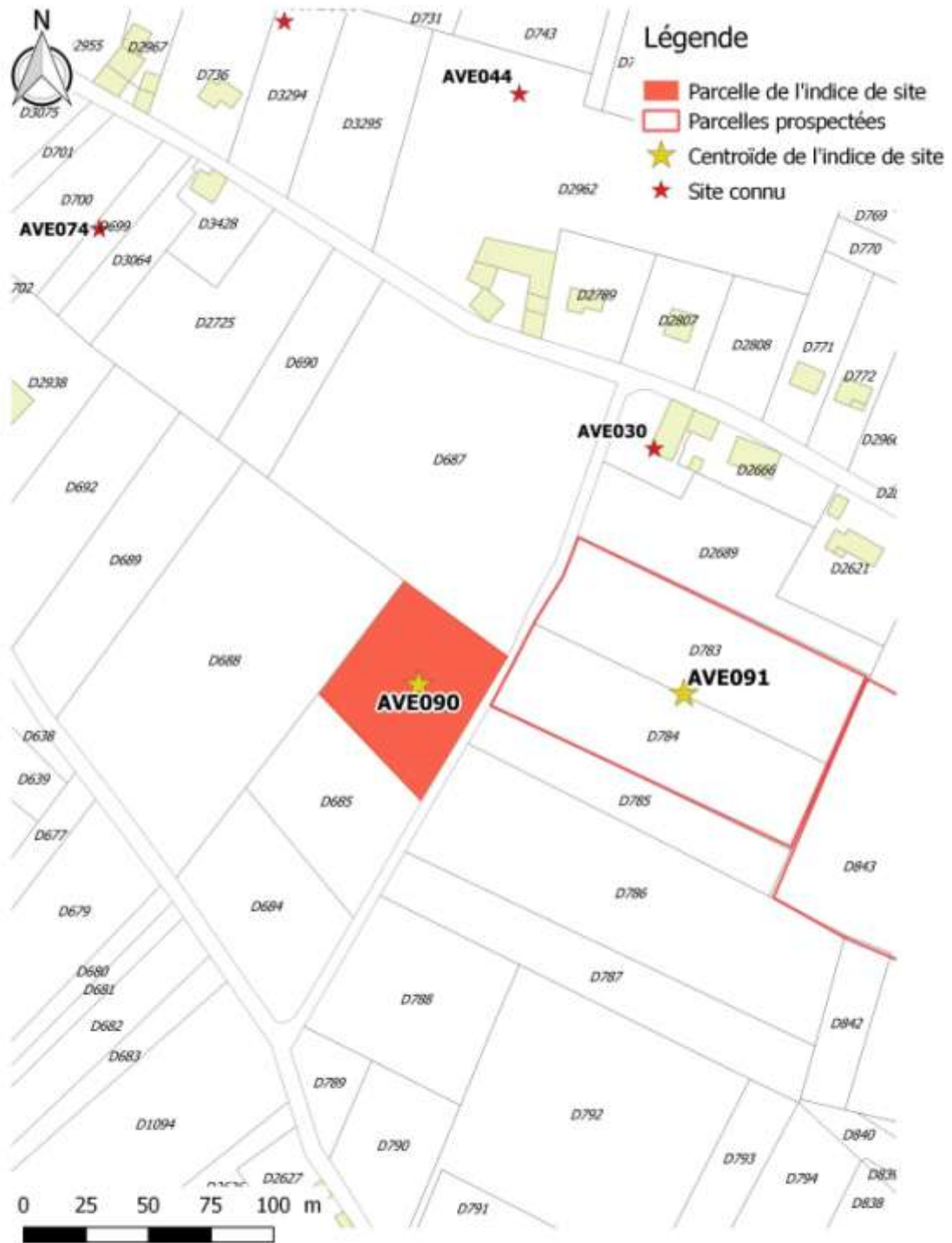
S. Fily, *Buvin - Les Avenières-Veyrins-Thuellin, Prospection inventaire diachronique, rapport de prospection, 2018, 76p.*

Auteur de la fiche : Sébastien Fily **Date :** 25/11/2018

Inventaire du mobilier

Numéro d'inventaire	Matière	Forme	Type	NR	NMI
1	Os	Fragment		1	0
2	Commune Claire	Panse		8	0
3	Commune Claire	Anse	Cruche ind.	1	0
4	Commune Claire	Fond	Pot?	1	0
5	Tournée grise	Panse		1	0
6	Verre	Panse		3	0
7	Métal	Fragment	Anneau	1	0
8	Métal	Fragment	Agrafe?	2	0
9	TCA	Fragment	Tuiles	4	0
10	Céramique moderne	Bord	ind.	2	2
11	Céramique moderne	Panse	ind.	12	0
12	Silex	Fragment		1	0
13	Tuf?	Fragment		1	0
14	Commune Claire ou Amphore	Panse		3	0

Localisation des découvertes



RGF93 / Lambert 93. Données : Data.gouv.fr Réal. : Sébastien Fily

Site AVE091

Fiche de découverte Archéologique

Renseignements administratifs

Département : Isère **Commune** : Les Avenières-Veyrins-Thuellin

Nom de l'indice : AVE091 (Inédit)

Lieu-dit IGN : Grésin

Lieu-dit cadastral : les routes

Références cadastrales : D 783, D 784

Localisation Lambert 93 :

X : 897598 (centroïde de la parcelle)

Y : 6509101 (centroïde de la parcelle)

Altitude (*d'après Lidar CCB*D) : 245 m (centroïde de la parcelle)

Conditions de découverte

Inventeur ou informateur : Sébastien Fily

Année de la découverte : 2018

Circonstance de la découverte : Prospection inventaire diachronique

Description et datation des vestiges découverts en prospection

Structures observées : Aucune

Mobilier et son contexte : Céramique claire calcaire, céramique tournée grise, brique rubéfiée, métal. Pas de concentration de mobilier.

Datation : Antique ?

Interprétation proposée : Bâtiment indéterminé

Lieu et dépôt du mobilier : Local archéologique du Groupe d'Études Historiques des Avenières

Commentaires : De par sa proximité avec les sites connus de Grésin (50m de AVE030 et 200m de AVE044), cette parcelle doit probablement intégrer le site d'habitat ou de groupement d'habitat dans le hameau de Grésin (Fily 2018 p. 18)

État actuel

Situation : plein air grotte, abri, souterrain Immergé

Topographie : colline

Géologie : GxV

Géomorphologie : Colline molassique

Profondeur d'enfouissement : 0

Propriété du sol : Michel Fiard

Sources relatives aux découvertes antérieures dans ce secteur

F. Bertrand, S. Bleu, J.-P. Jospin, R. Royet, *Carte archéologique de la Gaule, l'Isère, arrondissement de la Tour du Pin*, 38/2, 2010, 387 p.

S. Fily, *L'occupation du sol des Basses-Terres dauphinoises*, Mémoire de Master 1, 2015, 200p.

S. Fily, *L'occupation du sol des Basses-Terres dauphinoises Ain, Isère, Savoie (IIIe s. av. / VIIIe s. apr.)*, Mémoire de Master 2, 2017, 765p.

S. Fily, *Buvin - Les Avenières-Veyrins-Thuellin, Prospection inventaire diachronique*, rapport de prospection, 2018, 76p.

Auteur de la fiche : Sébastien FILY Date : 25/11/2018

Inventaire du mobilier

Numéro d'inventaire	Matière	Forme	Type	NR	NMI
1	Verre	Fragment		1	0
2	Silex	Fragment		1	0
3	Métal	Fragment	Clou?	1	0
4	Métal	Fragment	Plaque	3	0
5	Pierre	Complet	Pilon	1	0
6	Argile cuite	Complet	Bille	1	0
7	Tournée grise	Panse		2	0
8	Commune claire	Fond		1	0
9	Commune claire	Panse		27	0
10	Céramique moderne	Panse		6	0
11	Céramique moderne	Bord		2	2
12	Brique rubéfiée	Fragment		1	0

Localisation des découvertes



RGF93 / Lambert 93. Données : Data.gouv.fr Réal. : Sébastien Fily

Site AVE092

Fiche de découverte Archéologique

Renseignements administratifs

Département : Isère **Commune** : Les Avenières-Veyrins-Thuellin

Nom de l'indice: AVE092 (Inédit)

Lieu-dit IGN : Entre Charaville et le Petit Thuet

Lieu-dit cadastral : Le petit Thuet

Références cadastrales : ZA 78

Localisation Lambert 93 :

X : 896432 (centroïde de la parcelle)

Y : 6508281 (centroïde de la parcelle)

Altitude (*d'après Lidar CCBD*) : 208 m (centroïde de la parcelle)

Conditions de découverte

Inventeur ou informateur : Sébastien Fily

Année de la découverte : 2018

Circonstance de la découverte : Prospection inventaire diachronique

Description et datation des vestiges découverts en prospection

Structures observées : Aucune

Mobilier et son contexte : Céramique tournée grise, plaquage de marbre, tuiles, métal. Pas de concentration de mobilier.

Datation : Antique ?

Interprétation proposée : Habitat ?

Lieu et dépôt du mobilier : Local archéologique du Groupe d'Études Historiques des Avenières

Commentaires : De par sa proximité immédiate avec le paléoméandres du Rhône (moins de 50m) et du fait de la présence d'un élément de marbre, il s'agit probablement d'une habitation ou plus probablement d'un lieu de stockage en lien avec le Rhône de même que les sites connus sur long du Rhône entre Granieu et les Avenières (Lieu-dit le Champ et le Grand Marais) (Fily 2016 p. 6 ; Fily 2017 p. 66/67)

État actuel

Situation : plein air grotte, abri, souterrain Immergé

Topographie : Plaine

Géologie : Fz

Géomorphologie : Plaine alluviale

Profondeur d'enfouissement : 0

Propriété du sol : Loïc Miege

Sources relatives aux découvertes antérieures dans ce secteur

F. Bertrand, S. Bleu, J.-P. Jospin, R. Royet, *Carte archéologique de la Gaule, l'Isère, arrondissement de la Tour du Pin*, 38/2, 2010, 387 p.

S. Fily, *L'occupation du sol des Basses-Terres dauphinoises*, Mémoire de Master 1, 2015, 200p.

S. Fily, *L'occupation du sol des Basses-Terres dauphinoises Ain, Isère, Savoie (IIIe s. av. / VIIIe s. apr.)*, Mémoire de Master 2, 2017, 765p.

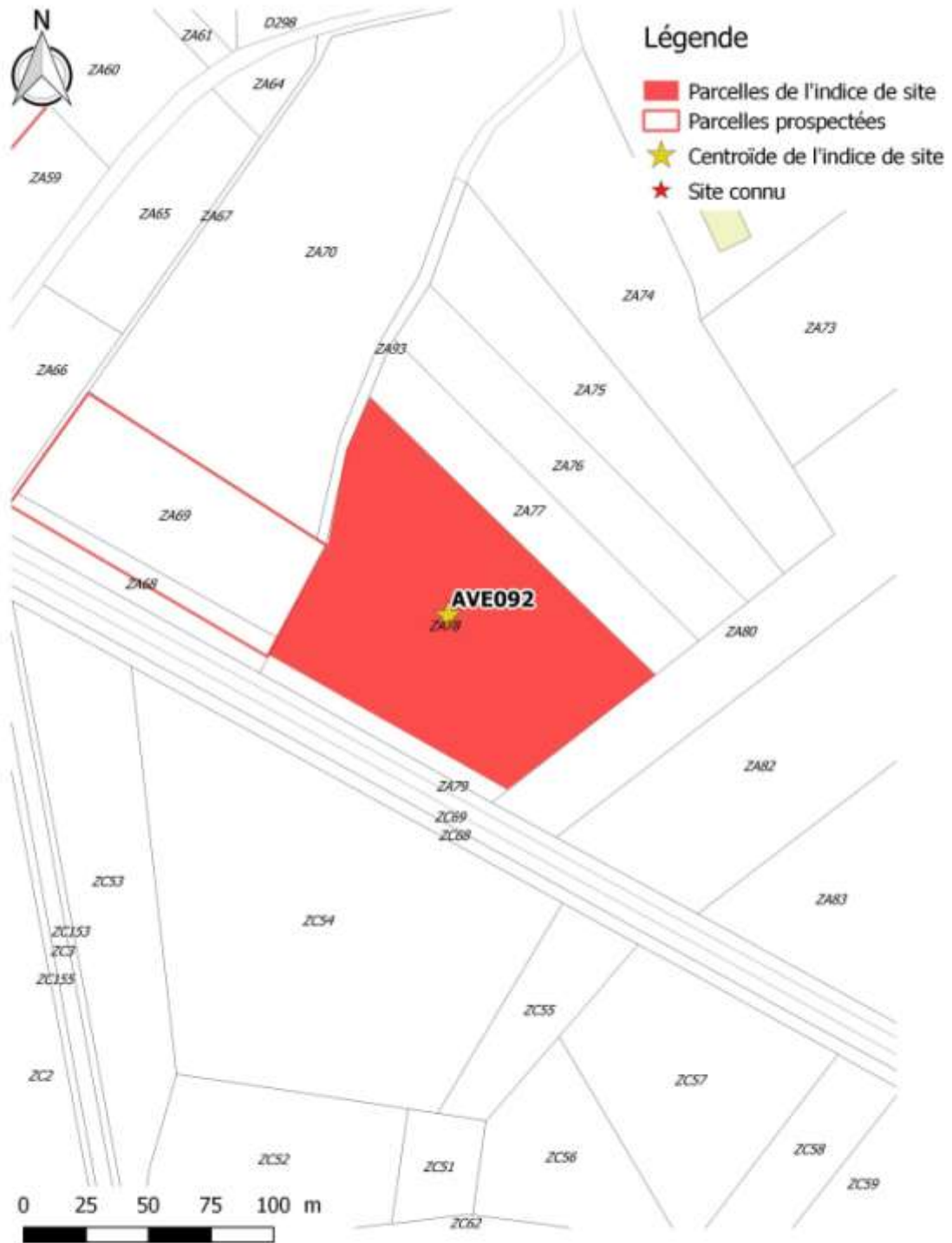
S. Fily, *Buvin - Les Avenières-Veyrins-Thuellin, Prospection inventaire diachronique*, rapport de prospection, 2018, 76p.

Auteur de la fiche : Sébastien FILY Date : 25/11/2018

Inventaire du mobilier

Numéro d'inventaire	Matière	Forme	Type	NR	NMI
1	Tournée grise	Panse		1	0
2	Os	Fragment		1	0
3	Coquillages	Fragment		5	0
4	Marbre	Fragment	Plaquage	1	0
5	Silex	Fragment		1	0
6	TCA	Fragment	Tuile	3	0
7	Verre	Panse		3	0
8	Métal	Fragment	ind.	4	0

Localisation des découvertes



RGF93 / Lambert 93. Données : Data.gouv.fr Réal. : Sébastien Fily

Site AVE093

Fiche de découverte Archéologique

Renseignements administratifs

Département : Isère **Commune** : Les Avenières-Veyrins-Thuellin

Nom de l'indice : AVE093 (Inédit)

Lieu-dit IGN : La Chapelle, Le Villard

Lieu-dit cadastral : Les Côtes d'Île

Références cadastrales : D 1970, D 1971, D 1972

Localisation Lambert 93 :

X : 898699 (centroïde de la parcelle)

Y : 6507713 (centroïde de la parcelle)

Altitude (*d'après Lidar CCBD*) : 260 m (centroïde de la parcelle)

Conditions de découverte

Inventeur ou informateur : Sébastien FILY

Année de la découverte : 2018

Circonstance de la découverte : Prospection inventaire diachronique

Description et datation des vestiges découverts en prospection

Structures observées : Aucune

Mobilier et son contexte : Céramique à Revêtement Argileux, Tegulae, amphore ? Pas de concentration de mobilier.

Datation : Antique

Interprétation proposée : Habitat ?

Lieu et dépôt du mobilier : Local archéologique du Groupe d'Études Historiques des Avenières

Commentaires : La présence d'amphore et de CRA peut nous permettre d'identifier un éventuel site d'habitat. Cependant aucune zone de concentration n'a été retrouvée.

État actuel

Situation : plein air grotte, abri, souterrain Immergé

Topographie : colline

Géologie : GxV

Géomorphologie : Colline molassique

Profondeur d'enfouissement : 0

Propriété du sol : Alain Mattant

Sources relatives aux découvertes antérieures dans ce secteur

F. Bertrand, S. Bleu, J.-P. Jospin, R. Royet, *Carte archéologique de la Gaule, l'Isère, arrondissement de la Tour du Pin*, 38/2, 2010, 387 p.

S. Fily, *L'occupation du sol des Basses-Terres dauphinoises*, Mémoire de Master 1, 2015, 200p.

S. Fily, *L'occupation du sol des Basses-Terres dauphinoises Ain, Isère, Savoie (IIIe s. av. / VIIIe s. apr.)*, Mémoire de Master 2, 2017, 765p.

S. Fily, *Buvin - Les Avenières-Veyrins-Thuellin, Prospection inventaire diachronique*, rapport de prospection, 2018, 76p.

Auteur de la fiche : Sébastien FILY **Date :** 25/11/2018

Inventaire du mobilier

Numéro d'inventaire	Matière	Forme	Type	NR	NMI
1	TCA	Fragment	Tegulae	1	0
2	Céramique	Panse	CRA	2	0
3	Amphore?	Panse	ind.	1	0

Localisation des découvertes



RGF93 / Lambert 93. Données : Data.gouv.fr Réal. : Sébastien Fily

Site AVE094

Fiche de découverte Archéologique

Renseignements administratifs

Département : Isère **Commune** : Les Avenières-Veyrins-Thuellin

Nom du site : AVE094 (Inédit)

Lieu-dit IGN : Entre Charaville et le Petit Thuet

Lieu-dit cadastral : Le petit Thuet

Références cadastrales : ZA 59

Localisation Lambert 93 :

X : 896242 (centroïde de la concentration)

Y : 6508491 (centroïde de la concentration)

Altitude (*d'après Lidar CCB*D) : 208 m (centroïde de la concentration)

Conditions de découverte

Inventeur ou informateur : Sébastien FILY

Année de la découverte : 2018

Circonstance de la découverte : Prospection inventaire diachronique

Description et datation des vestiges découverts en prospection

Structures observées : Aucune

Mobilier et son contexte : Une concentration sur le tiers nord de la parcelle de 1710m² environ contenant tegulae, bloc de calcaire (choin de Fay), fer, verre.

Datation : Antique ?

Interprétation proposée : Bâtiment indéterminé

Lieu et dépôt du mobilier : Local archéologique du Groupe d'Études Historiques des Avenières

Commentaires : La présence de tuiles permet d'identifier un bâtiment probable. L'absence de mobilier domestique ne nous permet pas d'identifier un habitat. Peut être s'agit-il d'un bâtiment agricole ?

État actuel

Situation : plein air grotte, abri, souterrain Immergé

Topographie : Plaine

Géologie : Fz

Géomorphologie : Plaine alluviale

Profondeur d'enfouissement : 0

Propriété du sol : Loïc Miege

Sources relatives aux découvertes antérieures dans ce secteur

F. Bertrand, S. Bleu, J.-P. Jospin, R. Royet, *Carte archéologique de la Gaule, l'Isère, arrondissement de la Tour du Pin*, 38/2, 2010, 387 p.

S. Fily, *L'occupation du sol des Basses-Terres dauphinoises*, Mémoire de Master 1, 2015, 200p.

S. Fily, *L'occupation du sol des Basses-Terres dauphinoises Ain, Isère, Savoie (IIIe s. av. / VIIIe s. apr.)*, Mémoire de Master 2, 2017, 765p.

S. Fily, *Buvin - Les Avenières-Veyrins-Thuellin, Prospection inventaire diachronique*, rapport de prospection, 2018, 76p.

Auteur de la fiche : Sébastien FILY Date : 25/11/2018

Inventaire du mobilier

Numéro d'inventaire	Matière	Forme	Type	NR	NMI
1	Verre	Panse		1	0
2	Fer	Fragment	Clou	1	0
3	Céramique moderne	Panse		6	0
4	TCA	Fragment		2	0
5	TCA	Fragment	Forme circulaire	1	0

Localisation des découvertes



RGF93 / Lambert 93. Données : Data.gouv.fr Réal. : Sébastien Fily

Site AVE004 (noté AVE095 dans Fily 2018)

Fiche de découverte Archéologique

Renseignements administratifs

Département : Isère **Commune** : Les Avenières-Veyrins-Thuellin

Nom du site : AVE004

Lieu-dit IGN : Entre Charaville et le Petit Thuet

Lieu-dit cadastral : Le petit Thuet

Références cadastrales : ZA 83

Localisation Lambert 93 :

X : 896728 (centroïde de la concentration)

Y : 6508280 (centroïde de la concentration)

Altitude (d'après Lidar CCBP) : 219 m (centroïde de la concentration)

Conditions de découverte

Inventeur ou informateur : Sébastien Fily

Année de la découverte : 2018

Circonstance de la découverte : Prospection inventaire diachronique

Description et datation des vestiges découverts en prospection

Structures observées : Aucune.

Mobilier et son contexte : Une concentration sur le nord de la parcelle de 2400 m² environ dans une zone très sableuse contenant : calcaire, feuille de plomb, ardoise, ossements humains dont fragment de boîte crânienne.

Datation : Époque médiévale

Interprétation proposée : Cimetière associé à un établissement cultuel

Lieu et dépôt du mobilier : Local archéologique du Groupe d'Études Historiques des Avenières

Commentaires : La présence d'ossements humains permet d'interpréter cette concentration comme étant un espace funéraire et plus précisément un cimetière en lien avec un espace cultuel. Cette hypothèse est en lien avec la présence de la croix dite de Saint-Hubald à 110m de la concentration.

Cette découverte est à mettre en relation avec la découverte de deux calottes crâniennes par le Groupe d'Etudes Historiques des Avenières entre 1970 et 2001. Ces ossements sont actuellement stockés au musée d'Aoste.

D'après Stéphane Bleu des structures funéraires du XIIe siècle sont mentionnées dans le même secteur par le Centre Archéologique de Grenoble (Bleu 2001 p. 78).

Il s'agirait probablement d'un espace funéraire associé au monastère de Saint Hubald.

État actuel

Situation : **plein air** **grotte, abri, souterrain** **Immergé**

Topographie : colline

Géologie : GxV

Géomorphologie : Colline molassique

Profondeur d'enfouissement : 0

Propriété du sol : Alain Mattant

Sources relatives aux découvertes antérieures dans ce secteur

S. Bleu, *Les Avenières (Isère), Rapport de Prospections-inventaire diachronique*, 2002, 88p.

F. Bertrand, S. Bleu, J.-P. Jospin, R. Royet, *Carte archéologique de la Gaule, l'Isère, arrondissement de la Tour du Pin*, 38/2, 2010, 387 p.

S. Bleu, *Base de données des sites archéologiques des Basses-Terres dauphinoises*, 2015.

S. Fily, *L'occupation du sol des Basses-Terres dauphinoises*, Mémoire de Master 1, 2015, 200p.

S. Fily, *L'occupation du sol des Basses-Terres dauphinoises Ain, Isère, Savoie (IIIe s. av. / VIIIe s. apr.)*, Mémoire de Master 2, 2017, 765p.

S. Fily, *Buvin - Les Avenières-Veyrins-Thuellin, Prospection inventaire diachronique*, rapport de prospection, 2018, 76p.

Auteur de la fiche : Sébastien Fily **Date :** 25/11/2018

Inventaire du mobilier

Numéro d'inventaire	Matière	Forme	Type	NR	NMI
1	Plomb	Fragment	Feuille	1	0
2	Pierre	Fragment	Ardoise	1	0
3	TCA moderne?	Fragment	Tuile	2	0
4	Pierre	Fragment	Plaque?	1	0
5	Céramique moderne	Panse		4	0
6	Ossement	Fragment	Boîte crânienne	6	0
7	Ossement	Fragment	Humains ?	20	0

Localisation des découvertes



RGF93 / Lambert 93. Données : Data.gouv.fr Réal. : Sébastien Fily

Site AVE096

Fiche de découverte Archéologique

Renseignements administratifs

Département : Isère **Commune** : Les Avenières-Veyrins-Thuellin

Nom du site : AVE096 (Inédit)

Lieu-dit IGN : Les Routes / le Clos

Lieu-dit cadastral : Les Routes

Références cadastrales : D 816, D 817

Localisation Lambert 93 :

X : 897949 (centroïde de la concentration)

Y : 6508661 (centroïde de la parcelle)

Altitude (*d'après Lidar CCBD*) : 280 m (centroïde de la parcelle)

Conditions de découverte

Inventeur ou informateur : Sébastien FILY

Année de la découverte : 2018

Circonstance de la découverte : Prospection inventaire diachronique

Description et datation des vestiges découverts en prospection

Structures observées : Aucune

Mobilier et son contexte : Une faible concentration au sud de la parcelle de 700 m² environ contenant : céramique claire calcaire, tuiles, sigillée ?

Datation : Antique ?

Interprétation proposée : Habitat ?

Lieu et dépôt du mobilier : Local archéologique du Groupe d'Études Historiques des Avenières

Commentaires : La présence de céramiques domestiques dans la concentration suppose la présence d'un habitat.

État actuel

Situation : plein air grotte, abri, souterrain Immergé

Topographie : colline

Géologie : GxV

Géomorphologie : Colline molassique

Profondeur d'enfouissement : 0

Propriété du sol :

Sources relatives aux découvertes antérieures dans ce secteur

F. Bertrand, S. Bleu, J.-P. Jospin, R. Royet, *Carte archéologique de la Gaule, l'Isère, arrondissement de la Tour du Pin*, 38/2, 2010, 387 p.

S. Fily, *L'occupation du sol des Basses-Terres dauphinoises*, Mémoire de Master 1, 2015, 200p.

S. Fily, *L'occupation du sol des Basses-Terres dauphinoises Ain, Isère, Savoie (IIIe s. av. / VIIIe s. apr.)*, Mémoire de Master 2, 2017, 765p.

S. Fily, *Buvin - Les Avenières-Veyrins-Thuellin, Prospection inventaire diachronique*, rapport de prospection, 2018, 76p.

Auteur de la fiche : Sébastien FILY Date : 25/11/2018

Inventaire du mobilier

Numéro d'inventaire	Matière	Forme	Type	NR	NMI
1	Céramique?	Panse	Sigillée?	2	0
2	Céramique	Panse	Claire calcaire	1	0
3	Céramique moderne	Panse		1	0

Localisation des découvertes



RGF93 / Lambert 93. Données : Data.gouv.fr Réal. : Sébastien Fily

Listes des parcelles prospectées

La liste suivante est classée par date de prospection et numéros de champ, tel qu'utilisé dans l'inventaire du mobilier. Les parcelles indiquent la lettre de la section cadastrale, suivie des numéros de parcelles. Ces indications ont été obtenues par extraction des données cadastrale sur data.gouv.fr en 2018.

(Figure 20)

Date	Champ n°	lieux dit	numéro de parcelles	site
04/02/2019	04/02/19 Champ 1	Les combelettes, le perticoz	D 2191, D 2300	Indice
18/02/2019	18/02/19 Champ 1	La corneille	C 987, C 990, C 991, C 993	Indice
25/02/2019	25/02/19 Champ 1	Le Villard	D 2354, D 2128, D 1164, D 1165, D 1166, D1167	Indice
04/03/2019	04/03/19 Champ 1	Le Bois Cerisier	B 3103	Indice
04/03/2019	04/03/19 Champ 2	Le Bois Cerisier	B 3103	
18/03/2019	18/03/19 Champ 1	Le Bois Cerisier	B 1824, B 1826, B 1827, B 1828, B 1853, B 1854, B 1855, B 1856	site
28/09/2019	20/09/19 Champ 1	Le Bayet	B 830, B 832, B 2793	
28/09/2019	20/09/19 Champ 2	Le Bayet	B 887, B 2201	
07/10/2019	07/10/19 Champ 1	Le Quinquet	B 792, B 824, B 825	site
07/10/2019	07/10/19 Champ 2	Le Quinquet	B 789	
12/10/2019	12/10/19 Champ 1	Les Bertaudières	A 1218	site
12/10/2019	12/10/19 Champ 2	Le petit Thuet	D 236	
12/10/2019	12/10/19 Champ 3	Le Bois Cerisier	B 1778, B 1779, B 1780	
21/10/2019	21/10/19 Champ 1	Le Mauvais	C 644, C 645, C646	Indice
26/10/2019	26/10/19 Champ 1	Le Mollard Bresson	AC 413, AC 755, AC 407, AC 408, AC411	

Aperçu des résultats 2019

Etude ossements

Suite à la découverte d'ossement humain en 2018 (site AVE 095), le GEHA a pris contact avec le Docteur Michel Billard, anthropologue à Saint Chef pour analyse des fragments.

Cette expertise a permis d'identifier au moins deux individus de plus de 50 ans et un individu immature.

Inventaire :

- Un tibia droit d'adulte
- Deux fragments de scapulum (omoplate) adulte
- Un humérus pathologique (travail de fracture avec inflammation)
- Un humérus gauche
- Un os animal
- Un humérus droit
- Un humérus gauche
- Un fragment de crâne aile sphénoïde gauche
- Un naviculaire (tarse) droit
- Une mandibule avec trace incisive inférieur gauche
- Un humérus droit (+ jeune)
- Une première phalange de main
- Un fragment de fémur (?)
- Une vertèbre
- Un frontal gauche
- Un fragment de vertèbre lombaire
- Un fragment de crâne occipital (homme adulte robuste)
- Un pariétal droit
- Un occipital

Synthèse découvertes

Nom du site	Numéro de Champ	Lieux Dit	Numéro de parcelle	Type de découverte	Datation	Interprétation
AVE136	04/02/19 Champ 1	Les combelettes, le perticoz	D 2191, D 2300	Indice de site	Antiquité romaine	Habitat?
AVE137	18/02/19 Champ 1	La corneille	C 987, C 990, C 991, C 993	Indice de site	Antiquité romaine?	Bâtiment indeterminé
AVE138	25/02/19 Champ 1	Le Villard	D 2354, D 2128, D 1164, D 1165, D 1166, D1167	Indice de site	Antiquité romaine?	Habitat?
AVE139	04/03/19 Champ 2	Le Bois Cerisier	B 3103	Indice de site	Antiquité romaine - Moyen Âge	Habitat
AVE140	18/03/19 Champ 1	Le Bois Cerisier	B 1824, B 1826, B 1827, B 1828, B 1853, B 1854, B 1855, B 1856	Site	Antiquité romaine	Habitat
AVE141	07/10/19 Champ 1	Le Quinquet	B 792, B 824, B 825	Site	Antiquité romaine	Habitat
AVE134	12/10/19 Champ 1	Les Bertaudières	A 1218	Site	Antiquité romaine	Habitat
AVE142	21/10/19 Champ 1	Le Mauvais	C 644, C 645, C646	Indice de site	Antiquité romaine?	Habitat

Fiche de découvertes

AVE134

Fiche de découverte Archéologique

Renseignements administratifs

Département : 38 **Commune** : LES AVENIERES VEYRINS-THUELLIN

Nom de l'indice : AVE134

Lieu-dit IGN : Le Poutet

Lieu-dit cadastral : LES BERTAUDIÈRES

Références cadastrales : A 1218

Localisation Lambert 93 :

X : 898274

Y : 6509514

Altitude (*d'après Lidar CCBD*) : 219

Conditions de découverte

Inventeur ou informateur : P. Budin

Année de la découverte : 2019

Circonstance de la découverte : Prospections

Description et datation des vestiges découverts en prospection

Structures observées : Non applicable

Mobilier et son contexte : Une concentration de 521 m² contenant : Tegulae, imbrices, brique, fer, sigillée, claire calcaire dont un décor guilloché, tournée grise, amphore, céramique à revêtement argileux

Datation : Antiquité romaine

Interprétation proposée : Habitat

Lieu et dépôt du mobilier : Aucun

Commentaires : Au lieu-dit les Bertaudières, le propriétaire en labourant trouve régulièrement de nombreuses tuiles dans son champ.

La prospection de 2019 a permis de repérer une concentration de 521 m². Le mobilier observé permet d'identifier un habitat.

État actuel

Situation : plein air grotte, abri, souterrain Immergé

Topographie : Colline Géologie : m5S

Géomorphologie : Colline molassique

Profondeur d'enfouissement : Inconnu

Propriété du sol : P. Budin

Sources relatives aux découvertes antérieures dans ce secteur

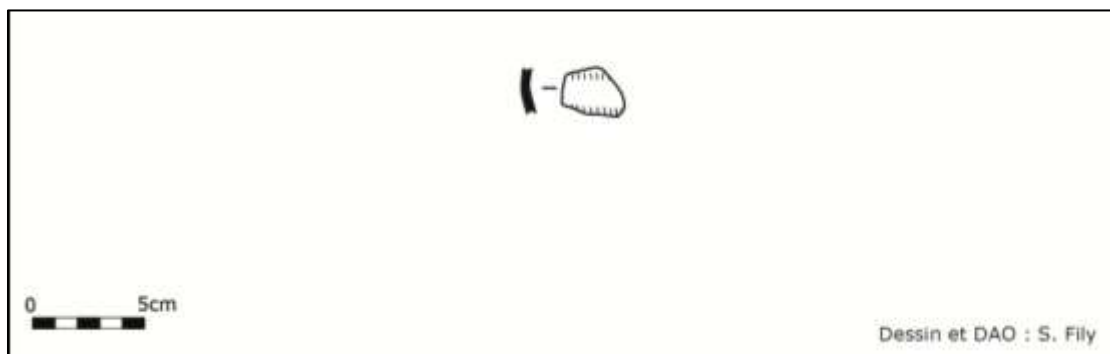
Inédit

Auteur de la fiche : Sébastien Fily Date : Novembre 2019

Inventaire du mobilier

Numéro d'inventaire	Matière	Forme	Type	NR	NMI
1	TCA	Fragment	Imbrex	1	0
2	TCA	Bord	Tegulae	11	11
3	TCA	Fragment	Brique	1	0
4	Fer	Fragment	Tige	4	0
5	Céramique	Panse	Sigillée	2	0
6	Céramique	Panse	Claire calcaire à décor guilloché	1	0
7	TCA	Fragment	Indéterminé	1	0
8	Céramique	Panse	Tournée grise	2	0
9	Céramique	Anse	Claire calcaire	1	0
10	Amphore	Panse	Indéterminé	2	0
11	Céramique	Panse	Céramique à Revêtement Argileux	1	0
12	Céramique	Panse	Mortier?	1	0

Céramique claire calcaire à décor guilloché



Localisation des découvertes



AVE136

Fiche de découverte Archéologique

Renseignements administratifs

Département : 38 **Commune** : LES AVENIERES VEYRINS-THUELLIN

Nom de l'indice : AVE136

Lieu-dit IGN : Pertico

Lieu-dit cadastral : Les combelettes, le perticoz

Références cadastrales : D 2191, D 2300

Localisation Lambert 93 :

X : 898940

Y : 6507931

Altitude (*d'après Lidar CCBD*) : 252

Conditions de découverte

Inventeur ou informateur : S. Fily

Année de la découverte : 2019

Circonstance de la découverte : Prospections

Description et datation des vestiges découverts en prospection

Structures observées : Aucune

Mobilier et son contexte : Tegulae, fer, verre, céramique claire calcaire, céramique à revêtement argileux

Datation : Antiquité romaine

Interprétation proposée : Habitat?

Lieu et dépôt du mobilier : Local GEHA

Commentaires : La présence de mobilier domestique peut permettre d'identifier un éventuel site d'habitat cependant aucune concentration de mobilier n'a été retrouvée pendant la prospection.

État actuel

Situation : plein air grotte, abri, souterrain Immergé

Topographie : Colline Géologie : Gy

Géomorphologie : Colline molassique

Profondeur d'enfouissement : 0

Propriété du sol : Non connu

Sources relatives aux découvertes antérieures dans ce secteur

Inédit

Auteur de la fiche : Sébastien Fily Date : Novembre 2019

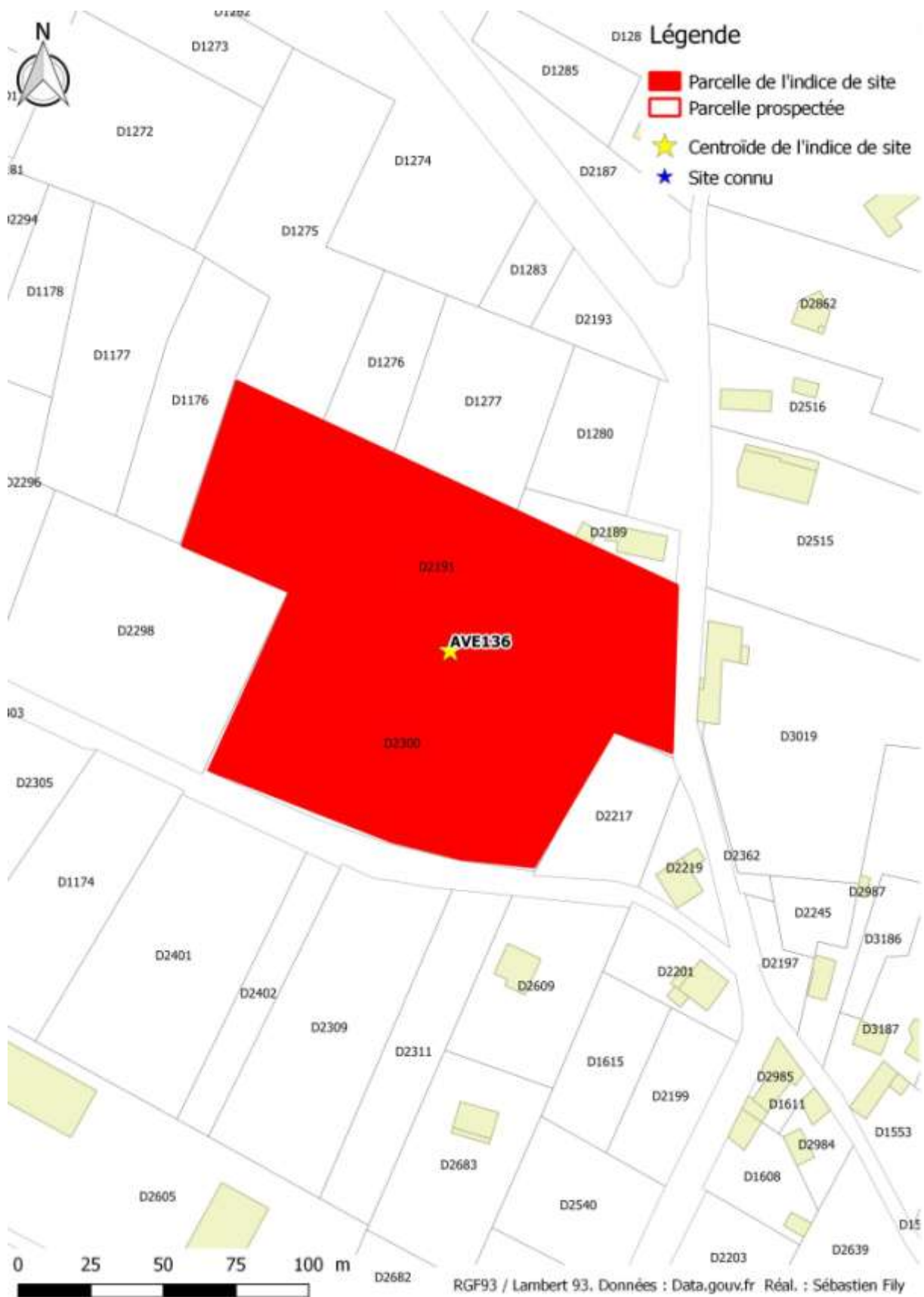
Inventaire du mobilier

Numéro d'inventaire	Matière	Forme	Type	NR	NMI
1	TCA	Fragment	Tegulae	2	0
2	Fer	Fragment	Spatule (?)	1	0
3	TCA	Fragment	Indéterminé	2	0
4	Verre	Fragment	Indéterminé	3	0
5	Céramique	Panse	Moderne	10	0
6	Céramique	Bord	Moderne	1	1
7	Céramique	Panse	Claire calcaire	4	0
8	Céramique	Panse	Indéterminé	1	0
9	Céramique	Panse	CRA	2	0
10	Céramique	Bord	CRA	1	1

Céramique à revêtement argileux



Localisation des découvertes



AVE137

Fiche de découverte Archéologique

Renseignements administratifs

Département : 38 **Commune** : LES AVENIERES VEYRINS-THUELLIN

Nom de l'indice : AVE137

Lieu-dit IGN : Au Sud du Bert et à l'Ouest du Bois Cavril

Lieu-dit cadastral : La corneille

Références cadastrales : C 987, C 990, C 991, C 993

Localisation Lambert 93 :

X : 901562

Y : 6505718

Altitude (*d'après Lidar CCBD*) : 218

Conditions de découverte

Inventeur ou informateur : S. Fily

Année de la découverte : 2019

Circonstance de la découverte : Prospections

Description et datation des vestiges découverts en prospection

Structures observées : Aucune

Mobilier et son contexte : Tegulae, imbrices, os, silex, fer, amphore

Datation : Antiquité romaine?

Interprétation proposée : Bâtiment indéterminé

Lieu et dépôt du mobilier : Local GEHA

Commentaires : La présence de tegulae peut permettre d'identifier un éventuel site antique indéterminé cependant aucune concentration de mobilier n'a été retrouvée pendant la prospection.

État actuel

Situation : plein air grotte, abri, souterrain Immergé

Topographie : Plaine Géologie : Fy

Géomorphologie : Plaine Alluviale

Profondeur d'enfouissement : 0

Propriété du sol : Non connu

Sources relatives aux découvertes antérieures dans ce secteur

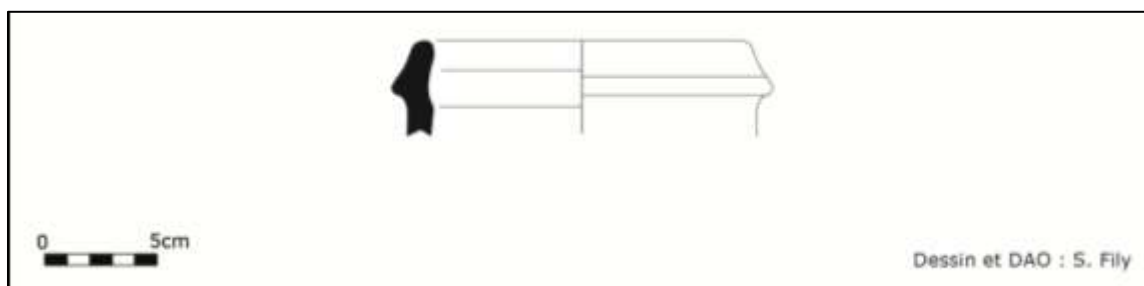
Inédit

Auteur de la fiche : Sébastien Fily Date : Novembre 2019

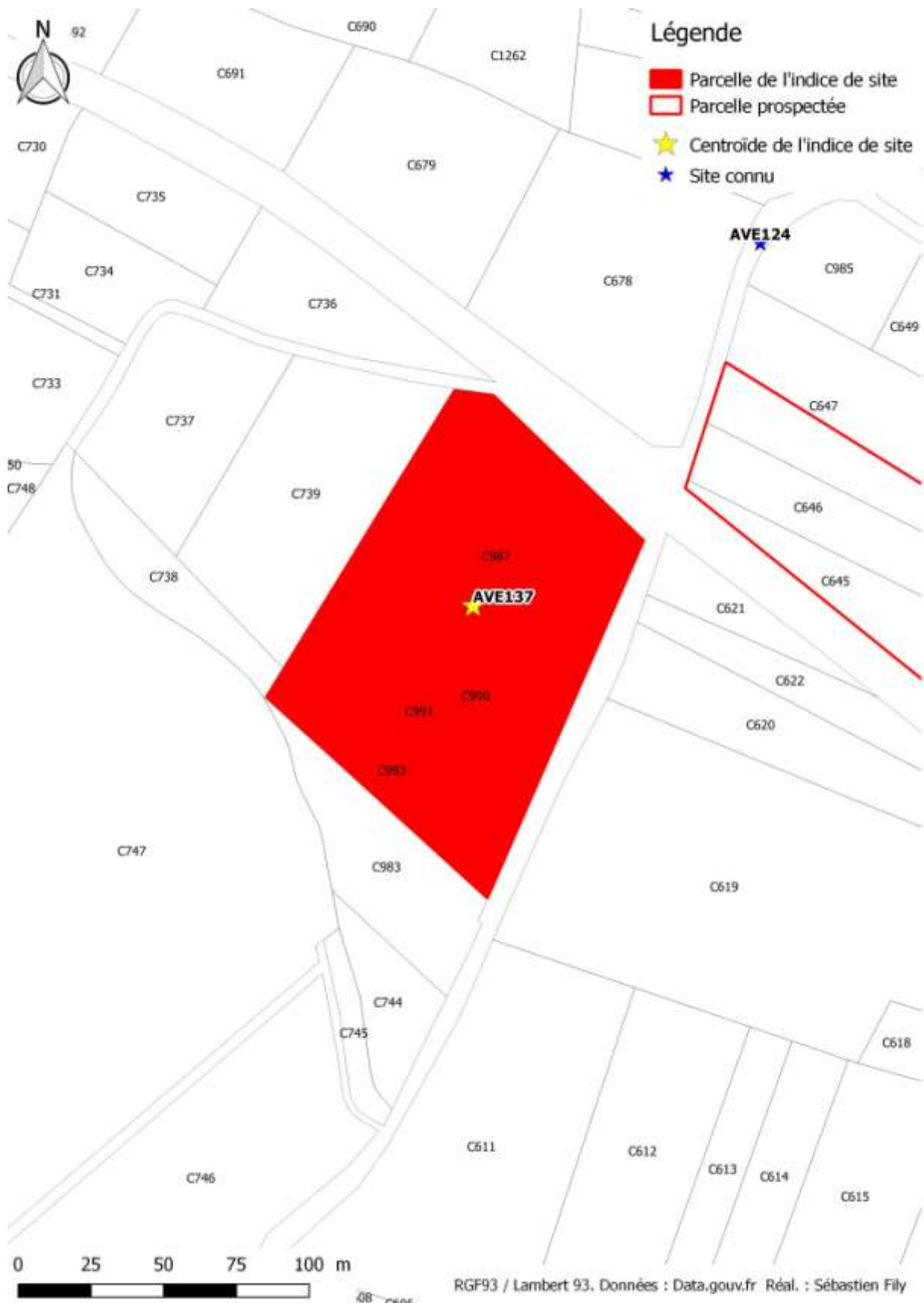
Inventaire du mobilier

Numéro d'inventaire	Matière	Forme	Type	NR	NMI
1	TCA	Fragment	Tegulae	2	0
2	TCA	Fragment	Imbrex	1	0
3	TCA	Fragment	Indéterminé	6	0
4	Fer	Fragment	Plaque	1	0
5	Fer	Fragment	Tige	2	0
6	Céramique	Panse	Indéterminé	1	0
7	Os	Fragment	Indéterminé	1	0
8	Pierre	Eclats	Silex	4	0
9	Céramique	Panse	Amphore	1	0
10	Céramique	Bord	Amphore	1	1
11	Céramique	Panse	Moderne	12	0
12	Céramique	Anse	Moderne	1	0
13	Céramique	Bord	Moderne	1	1

Amphore



Localisation des découvertes



AVE138

Fiche de découverte Archéologique

Renseignements administratifs

Département : 38 **Commune** : LES AVENIERES VEYRINS-THUELLIN

Nom de l'indice : AVE138

Lieu-dit IGN : Au sud du villard et à l'Ouest de Pertico

Lieu-dit cadastral : Le Villard

Références cadastrales : D 2354, D 2128, D 1164, D 1165, D 1166, D1167

Localisation Lambert 93 :

X : 898488

Y : 6507914

Altitude (*d'après Lidar CCBD*) : 264

Conditions de découverte

Inventeur ou informateur : S. Fily

Année de la découverte : 2019

Circonstance de la découverte : Prospections

Description et datation des vestiges découverts en prospection

Structures observées : Aucune

Mobilier et son contexte : Tegulae, tuf, fer, verre, amphore, claire calcaire, pierre

Datation : Antiquité romaine?

Interprétation proposée : Habitat?

Lieu et dépôt du mobilier : Local GEHA

Commentaires : La présence de mobilier domestique peut permettre d'identifier un éventuel site d'habitat cependant aucune concentration de mobilier n'a été retrouvée pendant la prospection.

État actuel

Situation : plein air grotte, abri, souterrain Immergé

Topographie : Colline Géologie : Gy

Géomorphologie : Plaine Alluviale

Profondeur d'enfouissement : 0

Propriété du sol : Non connu

Sources relatives aux découvertes antérieures dans ce secteur

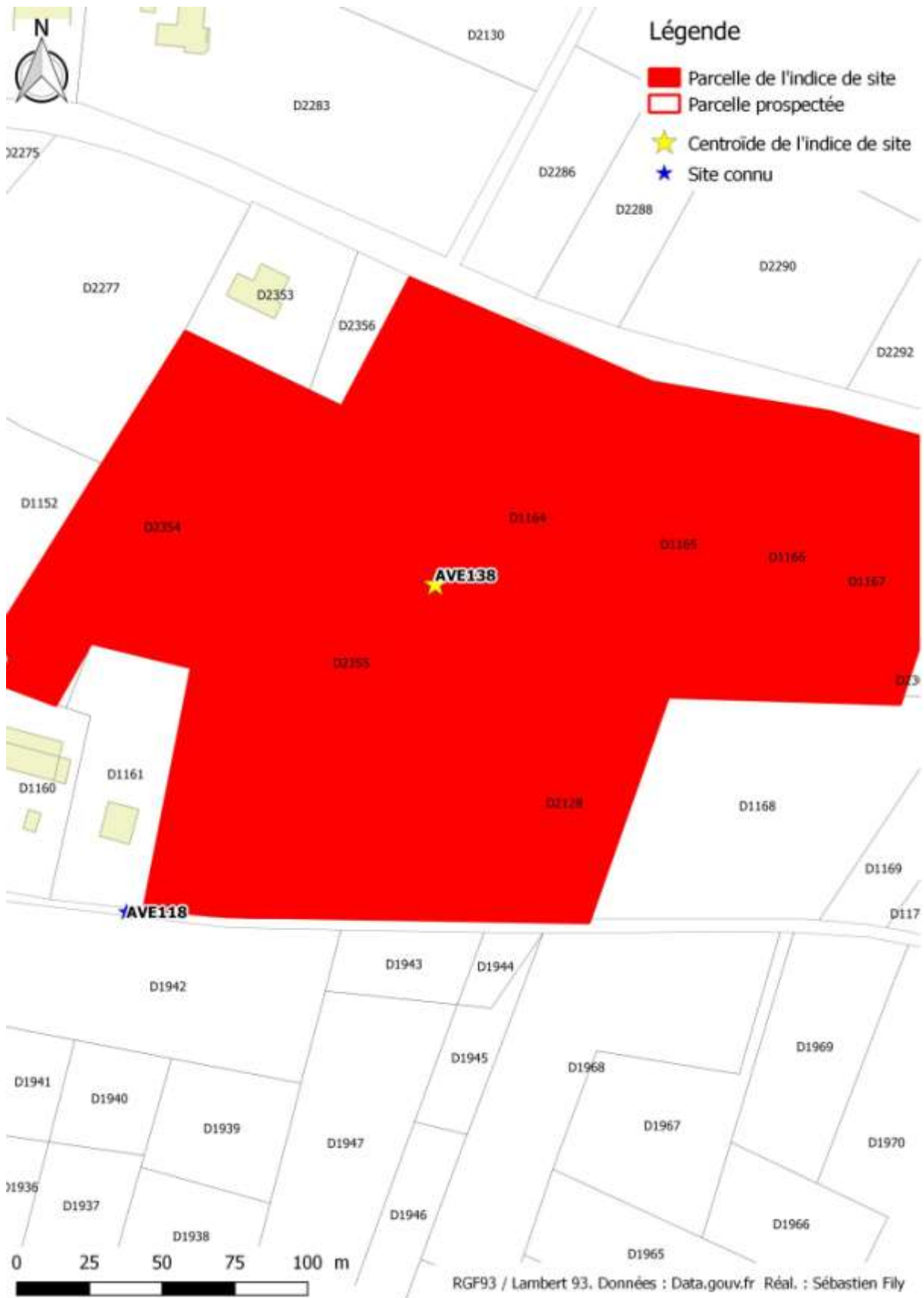
Inédit

Auteur de la fiche : Sébastien Fily Date : Novembre 2019

Inventaire du mobilier

Numéro d'inventaire	Matière	Forme	Type	NR	NMI
1	TCA	Fragment	Tegulae	3	0
2	TCA	Fragment	Indéterminé présentant des traces de sur-cuisson	1	0
3	Pierre	Fragment	Tuf	4	0
4	Fer	Fragment	Tige	1	0
5	Fer	Fragment	Agrafe (?)	1	0
6	Fer	Fragment	Clou	1	0
7	Fer	Fragment	Crochet	1	0
8	Fer	Fragment	Ressort(?)	1	0
9	Verre	Fragment	Indéterminé	4	0
10	Céramique	Panse	Amphore	2	0
11	Céramique	Panse	Claire calcaire	6	0
12	Céramique	Fond	Moderne	1	0
13	Céramique	Bord	Moderne	4	4
14	Céramique	Panse	Moderne	1	0
15	Céramique	Panse	Moderne	22	0
16	Pierre	Fragment	Indéterminé présentant un dépôt vert	1	0

Localisation des découvertes



AVE139

Fiche de découverte Archéologique

Renseignements administratifs

Département : 38 **Commune** : LES AVENIERES VEYRINS-THUELLIN

Nom de l'indice : AVE139

Lieu-dit IGN : les rivières

Lieu-dit cadastral : Le Bois Cerisier

Références cadastrales : B 3103

Localisation Lambert 93 :

X : 903327

Y : 6505710

Altitude (*d'après Lidar CCBD*) : 212

Conditions de découverte

Inventeur ou informateur : S. Fily

Année de la découverte : 2019

Circonstance de la découverte : Prospections

Description et datation des vestiges découverts en prospection

Structures observées : Aucune

Mobilier et son contexte : TCA, céramique médiévale, sigillée, céramique à revêtement argileux, chaux?, fer, plomb

Datation : Antiquité romaine - Moyen Âge

Interprétation proposée : Habitat

Lieu et dépôt du mobilier : Local GEHA

Commentaires : La présence de mobilier domestique peut permettre d'identifier un éventuel site d'habitat cependant aucune concentration de mobilier n'a été retrouvée pendant la prospection.

État actuel

Situation : plein air grotte, abri, souterrain Immergé

Topographie : Plaine Géologie : Fy

Géomorphologie : Plaine Alluviale

Profondeur d'enfouissement : 0

Propriété du sol : Morel

Sources relatives aux découvertes antérieures dans ce secteur

Inédit

Auteur de la fiche : Sébastien Fily Date : Novembre 2019

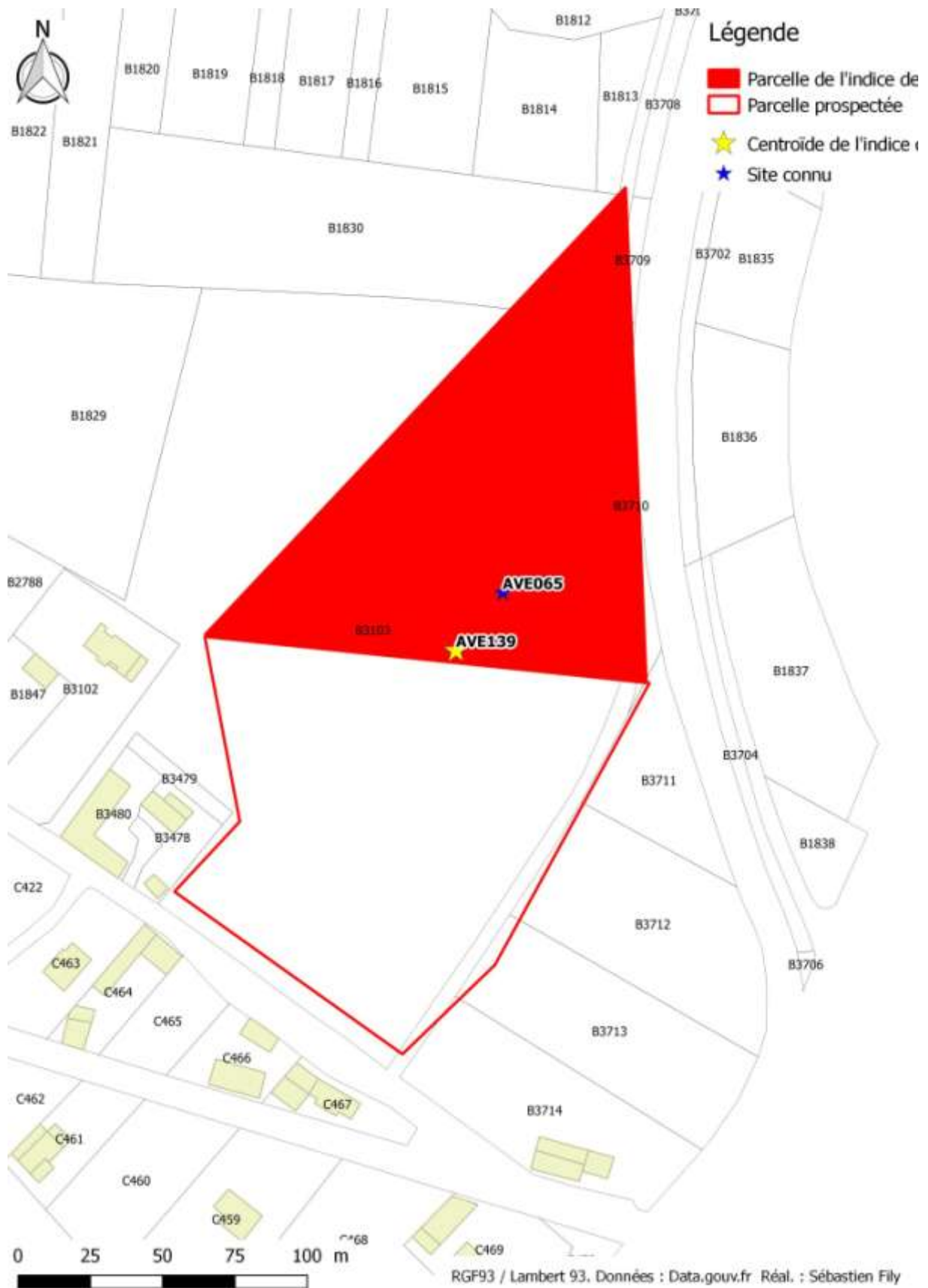
Inventaire du mobilier

Numéro d'inventaire	Matière	Forme	Type	NR	NMI
1	TCA	Fragment	Indéterminée	2	0
2	Céramique	Panse	Médiévale (bicolore)	1	0
3	Céramique	Panse	Sigillée	1	0
4	Céramique	Panse	CRA	2	0
5	Céramique	Panse	Claire calcaire	2	0
6	Pierre	Fragment	Chaux?	1	0
7	Fer	Fragment	Indéterminée	1	0
8	Plomb	Fragment	Tuyau	2	0

Céramique médiévale



Localisation des découvertes



AVE140

Fiche de découverte Archéologique

Renseignements administratifs

Département : 38 **Commune** : LES AVENIERES VEYRINS-THUELLIN

Nom de l'indice : AVE140

Lieu-dit IGN : les rivières

Lieu-dit cadastral : Le Bois Cerisier

Références cadastrales : B 1824, B 1826, B 1827, B 1828, B 1853, B 1854, B 1855, B 1856

Localisation Lambert 93 :

X : 903083

Y : 6505866

Altitude (*d'après Lidar CCBD*) : 221

Conditions de découverte

Inventeur ou informateur : S. Fily

Année de la découverte : 2019

Circonstance de la découverte : Prospections

Description et datation des vestiges découverts en prospection

Structures observées : Aucune

Mobilier et son contexte : Une concentration de 3816 m² contenant : tegulae, brique, sigillée (dont Drag. 33), tournée grise, fer, claire calcaire

Datation : Antiquité romaine

Interprétation proposée : Habitat

Lieu et dépôt du mobilier : Local GEHA

Commentaires : La présence de mobilier domestique permet d'interpréter cette concentration comme un site d'habitat.

État actuel

Situation : plein air grotte, abri, souterrain Immergé

Topographie : Colline Géologie : Gy

Géomorphologie : Plaine Alluviale

Profondeur d'enfouissement : 0

Propriété du sol : Non connu

Sources relatives aux découvertes antérieures dans ce secteur

Inédit

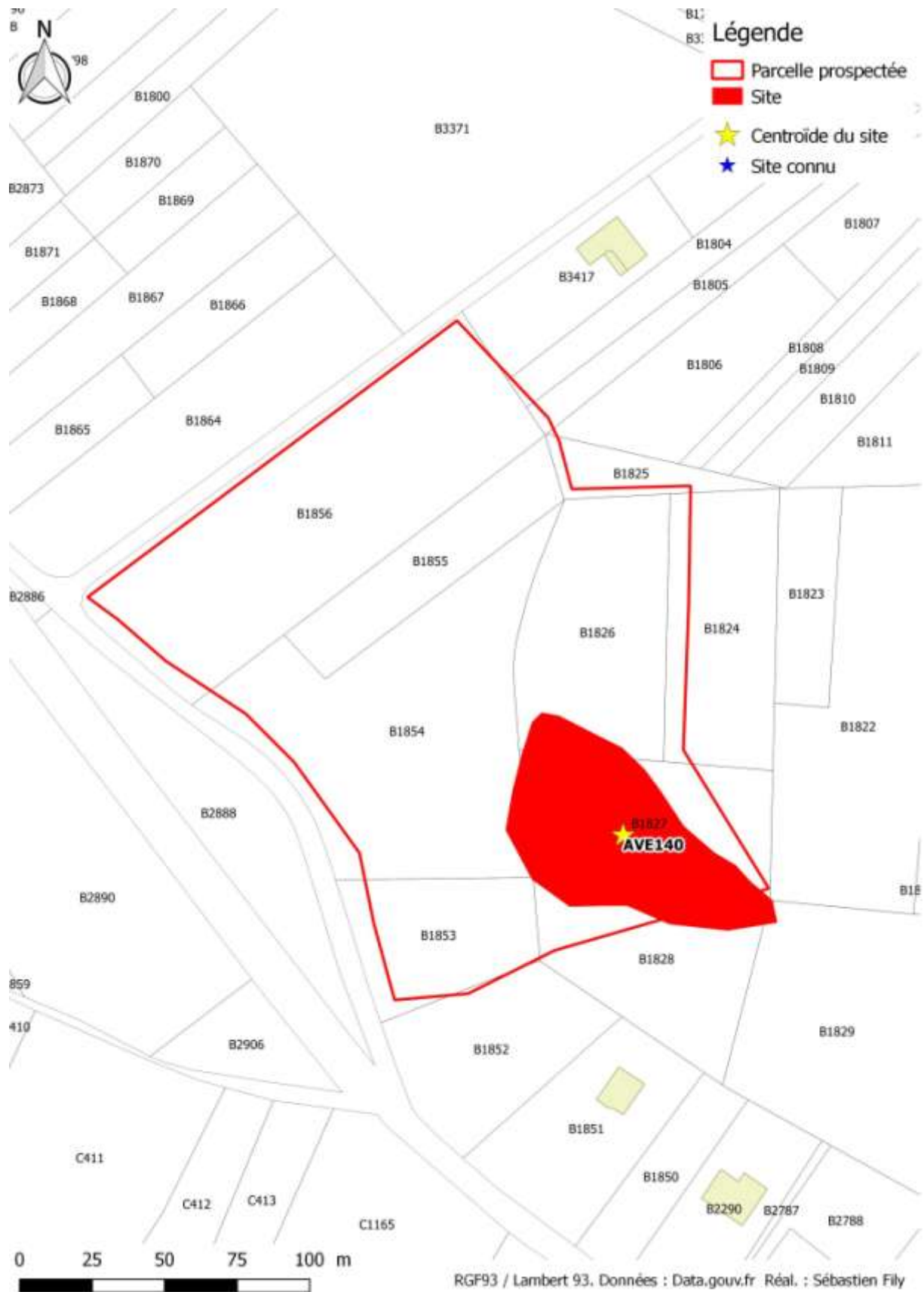
Auteur de la fiche : Sébastien Fily Date : Novembre 2019

Inventaire du mobilier

Numéro d'inventaire	Matière	Forme	Type	NR	NMI
1	Céramique	Bord	sigillée (drag. 33)	1	1
2	Céramique	Panse	sigillée	1	0
3	Céramique	Panse	Tournée grise	1	0
4	TCA	Fragment	Brique	1	0
5	Céramique	Panse	moderne	2	0
6	Fer	Fragment	Clou	1	0
7	Fer	Fragment	Plaque	2	0
8	TCA	Fragment	Tegulae	2	0
9	Céramique	Panse	Claire calcaire	7	0



Localisation des découvertes



AVE141

Fiche de découverte Archéologique

Renseignements administratifs

Département : 38 **Commune** : LES AVENIERES VEYRINS-THUELLIN

Nom de l'indice : AVE141

Lieu-dit IGN : Orcel

Lieu-dit cadastral : Le Quinquet

Références cadastrales : B 792, B 824, B 825

Localisation Lambert 93 :

X : 901445

Y : 6508078

Altitude (*d'après Lidar CCBD*) : 226

Conditions de découverte

Inventeur ou informateur : S. Fily

Année de la découverte : 2019

Circonstance de la découverte : Prospections

Description et datation des vestiges découverts en prospection

Structures observées : Aucune

Mobilier et son contexte : Une concentration de 1817 m² contenant : Tegulae, brique, ardoise, claire calcaire, tournée grise, modelé à décor peigné, céramique à revêtement argileux, amphore,

Datation : Antiquité romaine

Interprétation proposée : Habitat

Lieu et dépôt du mobilier : Local GEHA

Commentaires : La présence de mobilier domestique permet d'interpréter cette concentration comme un site d'habitat.

État actuel

Situation : plein air grotte, abri, souterrain Immergé

Topographie : Colline Géologie : Gy

Géomorphologie : Colline molassique

Profondeur d'enfouissement : 0

Propriété du sol : J. Orcel

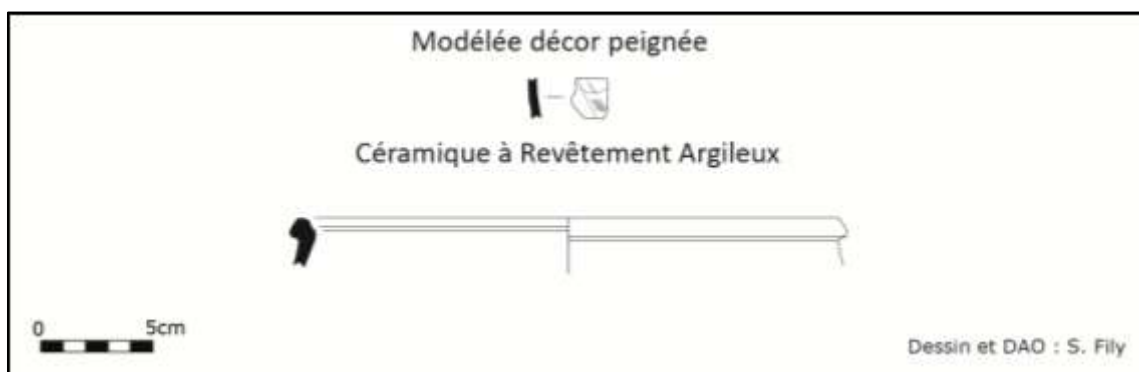
Sources relatives aux découvertes antérieures dans ce secteur

Inédit

Auteur de la fiche : Sébastien Fily Date : Novembre 2019

Inventaire du mobilier

Numéro d'inventaire	Matière	Forme	Type	NR	NMI
1	TCA	Fragment	Tegulae	2	0
2	TCA	Fragment	Indéterminé	1	0
3	TCA	Fragment	Brique	2	0
4	Pierre	Fragment	Ardoise	5	0
5	Céramique	Panse	Claire calcaire	1	0
6	Céramique	Panse	Tournée grise	1	0
7	Céramique	Panse	Modelée à décor peigné	1	0
8	Céramique	Bord	Céramique à Revêtement Argileux	1	1
9	Céramique	Panse	Céramique à Revêtement Argileux	4	0
10	Amphore	Anse?	Indéterminée	1	0
11	Mortier	Fragment	Indéterminé	1	0
12	Céramique	Panse	Claire calcaire à cœur saumon	2	0



Localisation des découvertes



AVE142

Fiche de découverte Archéologique

Renseignements administratifs

Département : 38 **Commune** : LES AVENIERES VEYRINS-THUELLIN

Nom de l'indice : AVE142

Lieu-dit IGN : Au Sud du Bert et à l'Ouest du Bois Cavril

Lieu-dit cadastral : Le Mauvais

Références cadastrales : C 644, C 645, C646

Localisation Lambert 93 :

X : 901751

Y : 6505705

Altitude (*d'après Lidar CCBD*) : 218

Conditions de découverte

Inventeur ou informateur : S. Fily

Année de la découverte : 2019

Circonstance de la découverte : Prospections

Description et datation des vestiges découverts en prospection

Structures observées : Aucune

Mobilier et son contexte : TCA, céramique à revêtement argileux, claire calcaire, fer

Datation : Antiquité romaine?

Interprétation proposée : Habitat

Lieu et dépôt du mobilier : Local GEHA

Commentaires : La présence de mobilier domestique peut permettre d'identifier un éventuel site d'habitat cependant aucune concentration de mobilier n'a été retrouvée pendant la prospection.

État actuel

Situation : plein air grotte, abri, souterrain Immergé

Topographie : Plaine Géologie : Fy

Géomorphologie : Plaine Alluviale

Profondeur d'enfouissement : 0

Propriété du sol : Non connu

Sources relatives aux découvertes antérieures dans ce secteur

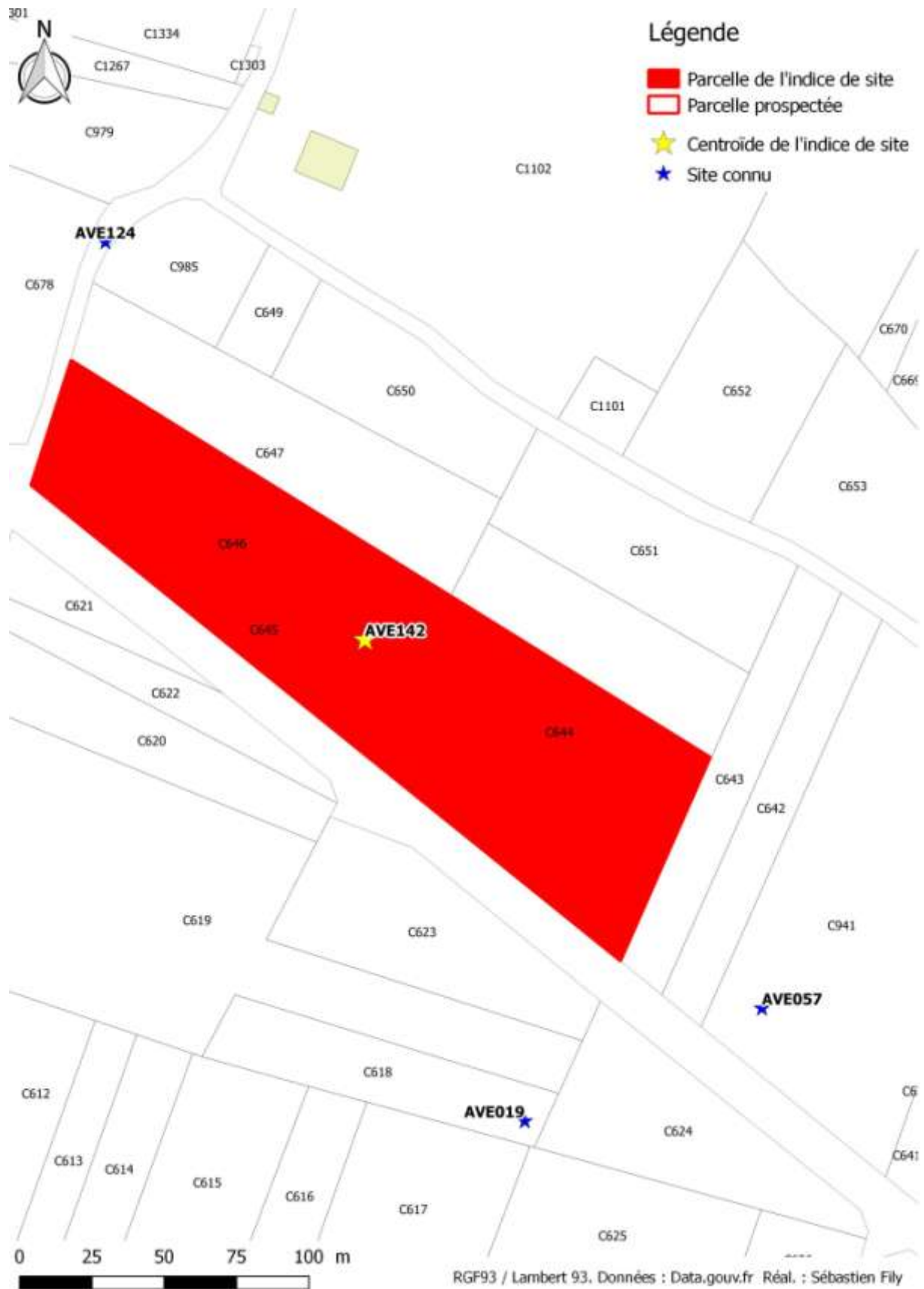
Inédit

Auteur de la fiche : Sébastien Fily Date : Novembre 2019

Inventaire du mobilier

Numéro d'inventaire	Matière	Forme	Type	NR	NMI
1	TCA	Fragment	Indéterminée	4	0
2	Céramique	Bord	Céramique à Revêtement Argileux	1	1
3	Céramique	Fond?	Céramique à Revêtement Argileux	1	1
4	Céramique	Bord	Claire calcaire	1	1
5	Céramique	Panse	Claire calcaire	4	0
6	Fer	Fragment	Clou	1	0
7	Fer	Fragment	Indéterminée	1	0

Localisation des découvertes



Inventaire des sites archéologiques des Avenières-Veyrins-Thuellin

(Figure 21)

L'un des objectifs de cette année de prospection était de réaliser un inventaire complet des sites connus sur la commune des Avenières-Veyrins-Thuellin. Même si plusieurs inventaires des sites de la commune sont déjà existants (Bleu 2001, CAG 38/2, Gaucher 2011, Patriarche), la plupart de ces bases n'ont pas de lien. Ainsi il est parfois complexe de rattacher deux mêmes sites de deux bases différentes. De plus, la relecture de la bibliographie et les informations recueillies par les habitants de la commune ont permis la redécouverte de sites oubliés.

Tableau d'équivalence

Pour la création de ce nouvel inventaire, nous avons fait le choix de repartir de la base de données de Stéphane Bleu réalisée en 2015 (Bleu 2015) et reprise dans l'étude sur l'occupation du sol des Basses-Terres dauphinoises (Fily 2015, Fily 2017). La commune des Avenières-Veyrins-Thuellin étant une commune nouvelle, nous avons souhaité fusionner les dénominations des sites des Avenières (AVE) et de Veyrins Thuellin (VEY). La fusion de ces deux bases a également permis de compléter certains numéros de sites vides suite aux différentes fusions réalisées par Stéphane Bleu dans son étude. Ainsi nous proposons un listing continu des sites des Avenières. Enfin, certains sites présents dans la base de Stéphane Bleu ont été divisés car présentant soit deux localisations, soit correspondant à deux opérations différentes. Par exemple le site AVE005 présenté à la fois une fouille réalisée sur une partie du terrain et une prospection réalisée sur l'ensemble de la parcelle. Ce site a donc été divisé.

Afin de pouvoir garantir la continuité de lecture des données, nous vous proposons ci-dessous un tableau d'équivalence indiquant les anciens noms et nouveaux noms des sites archéologiques des Avenières-Veyrins-Thuellin. Sur ce tableau est indiqué également les sites qui ont été supprimés de la base de données, une colonne commentaire apporte une justification de cette suppression.

Ancien nom du site	Nouveau nom du site	Commentaire
AVE001	AVE001	
AVE002	AVE002	
AVE003	AVE003	
AVE004	AVE004	
AVE005	AVE005	
AVE006	AVE006	
AVE057	AVE007	Doublon de AVE007
AVE007	AVE007	
AVE008	AVE008	
AVE009	AVE009	
AVE010	AVE010	
AVE011	AVE011	
AVE012_6	AVE012	
AVE013	AVE013	
AVE076	AVE014	Doublon de AVE014
AVE014	AVE014	
AVE015	AVE015	

La Colline des Avenières – Prospection Inventaire Diachronique – Les Avenières-Veyrins-Thuellin –
Sébastien Fily - 2019

AVE016	AVE016	
AVE017	AVE017	
AVE018	AVE018	
AVE048	AVE019	Doublon de AVE019
AVE019	AVE019	
AVE020	AVE020	
A créer	AVE021	
AVE022	AVE022	
AVE023	AVE023	
AVE024	AVE024	
AVE053	AVE025	Doublon de AVE025
AVE025	AVE025	
AVE026	AVE026	
AVE043	AVE027	Doublon de AVE027
AVE027	AVE027	
AVE028	AVE028	
AVE029	AVE029	
AVE030	AVE030	
AVE062	AVE031	Doublon de AVE031
AVE031	AVE031	
AVE032	AVE032	
AVE033	AVE033	
AVE034	AVE034	
AVE035	AVE035	
AVE036	AVE036	
AVE037	AVE037	
AVE038	AVE038	
AVE039	AVE039	
AVE040	AVE040	
AVE041	AVE041	
AVE056	AVE042	Doublon de AVE042
AVE042	AVE042	
A créer	AVE043	
AVE044	AVE044	
AVE045	AVE045	
AVE046	AVE046	
AVE047	AVE047	
A créer	AVE048	
AVE049	AVE049	
AVE050	AVE050	
AVE051	AVE051	
AVE086	AVE052	Doublon de AVE052
AVE052	AVE052	
A créer	AVE053	
AVE054	AVE054	

La Colline des Avenières – Prospection Inventaire Diachronique – Les Avenières-Veyrins-Thuellin –
Sébastien Fily - 2019

AVE055	AVE055	
A créer	AVE056	
A créer	AVE057	
AVE058	AVE058	
AVE060	AVE059	Doublon de AVE059
AVE059	AVE059	
A créer	AVE060	
AVE061	AVE061	
AVE012	AVE062	
AVE064	AVE063	Doublon de AVE063
AVE063	AVE063	
A créer	AVE064	
AVE065	AVE065	
AVE066	AVE066	
AVE067	AVE067	
AVE068	AVE068	
A créer	AVE069	
A créer	AVE070	
AVE071	AVE071	
AVE072	AVE072	
AVE073	AVE073	
AVE074	AVE074	
AVE075	AVE075	
A créer	AVE076	
AVE035 fouille	AVE077	
AVE078	AVE078	
AVE079	AVE079	
AVE080	AVE080	
AVE081	AVE081	
AVE082	AVE082	
AVE083	AVE083	
A créer	AVE084	
AVE085	AVE085	
A créer	AVE086	
AVE087	AVE087	
AVE021	AVE088	Doublon de AVE088
AVE088	AVE088	
VEY001	AVE089	
AVE090	AVE090	
AVE091	AVE091	
AVE092	AVE092	
AVE093	AVE093	
AVE094	AVE094	
AVE005	AVE095	
AVE096	AVE096	

La Colline des Avenières – Prospection Inventaire Diachronique – Les Avenières-Veyrins-Thuellin –
Sébastien Fily - 2019

VEY002	AVE097	
VEY004	AVE098	
VEY003	AVE099	
VEY005	AVE100	
VEY006	AVE101	
VEY007	AVE102	
VEY008	AVE103	
VEY009	AVE104	
VEY010	AVE105	
VEY011	AVE106	
VEY012	AVE107	
VEY013	AVE108	
VEY015	AVE109	
VEY016	AVE110	
VEY017	AVE111	
VEY018	AVE112	
A créer	AVE113	
A créer	AVE114	
A créer	AVE115	
A créer	AVE116	
A créer	AVE117	
A créer	AVE118	
A créer	AVE119	
AVE015	AVE120	
A créer	AVE121	
A créer	AVE122	
A créer	AVE123	
A créer	AVE124	
A créer	AVE125	
A créer	AVE126	
A créer	AVE127	
A créer	AVE128	
VEY003	AVE129	
A créer	AVE130	
AVE012	AVE131	
AVE051	AVE132	
AVE012	AVE133	
A créer	AVE134	
A créer	AVE134	
A créer	AVE135	
A créer	AVE135	
A créer	AVE136	
A créer	AVE137	
A créer	AVE138	
A créer	AVE139	

La Colline des Avenières – Prospection Inventaire Diachronique – Les Avenières-Veyrins-Thuellin –
Sébastien Fily - 2019

A créer	AVE140	
A créer	AVE141	
A créer	AVE142	
GRA006	GRA006	Site localisé à Granieu
AVE069	Supprimé	Indique histoire de la paroisse des Avenières, trop générique, ne constitue pas un véritable site archéologique.
AVE070	Supprimé	Indique histoire de la paroisse des Avenières, trop générique, ne constitue pas un véritable site archéologique.
AVE077	Supprimé	Indique la découverte d'un paléocours du Rhône, ne s'agissant pas d'un site anthropique, il est décidé de le retirer de la présente base de données.
AVE084	Supprimé	Indication d'un site non localisé sans aucune indication (trop vague et sans bibliographie).
AVE089	Supprimé	Site vide sur la base de données Bleu 2015.
VEY014	Supprimé	Indique histoire de la paroisse de Thuellin, trop générique, ne constitue pas un véritable site archéologique.

Fiche de découvertes

Certains sites archéologiques ont été redécouverts lors du traitement des données ou en échangeant avec les habitants de la commune. Ces nouveaux sites sont présentés ci-dessous dans des fiches de découverte telles qu'utilisées pour les découvertes de prospections.

L'inventaire total des sites archéologique est présenté en annexe de ce rapport.

AVE021

Fiche de découverte Archéologique

Renseignements administratifs

Département : 38 **Commune** : LES AVENIERES VEYRINS-THUELLIN

Nom de l'indice : AVE021

Lieu-dit IGN : non localisé

Lieu-dit cadastral : non localisé

Références cadastrales : non localisé

Localisation Lambert 93 :

X : 0

Y : 0

Altitude (d'après Lidar CCBD) : 0

Conditions de découverte

Inventeur ou informateur : P. Budin

Année de la découverte : Indéterminée

Circonstance de la découverte : Découvertes anciennes

Description et datation des vestiges découverts en prospection

Structures observées : Non applicable

Mobilier et son contexte : Mosaïque représentant une fontaine et une femme tenant une amphore

Datation : Antiquité romaine

Interprétation proposée : Occupation indéterminée

Lieu et dépôt du mobilier : Aucun

Commentaires : Une mosaïque a été retrouvée sur la commune des Avenières à une époque indéterminée. La mosaïque a été remblayée en place. (information orale P. Budin 31/8/19)

Site non localisé.

La présence seule de la mosaïque ne permet pas d'identifier un bâtiment.

État actuel

Situation : **plein air** **grotte, abri, souterrain** **Immergé**

Topographie : 0 Géologie : 0

Géomorphologie : 0

Profondeur d'enfouissement : Inconnu

Propriété du sol : Non applicable

Sources relatives aux découvertes antérieures dans ce secteur

Inédit

Auteur de la fiche : Sébastien Fily **Date :** Novembre 2019

Localisation des découvertes

Non localisé

AVE043

Fiche de découverte Archéologique

Renseignements administratifs

Département : 38 **Commune** : LES AVENIERES VEYRINS-THUELLIN

Nom de l'indice : AVE043

Lieu-dit IGN : Grésin

Lieu-dit cadastral : LE POLOSSAT

Références cadastrales : D 2962

Localisation Lambert 93 :

X : 897530

Y : 6509347

Altitude (*d'après Lidar CCBD*) : 239

Conditions de découverte

Inventeur ou informateur : 2019

Année de la découverte : Indéterminée

Circonstance de la découverte : Prospections

Description et datation des vestiges découverts en prospection

Structures observées : Anomalie linéaire

Mobilier et son contexte : clef de voute en tuf, tegulae

Datation : Antiquité romaine?

Interprétation proposée : Bâtiment indéterminé

Lieu et dépôt du mobilier : Aucun

Commentaires : Au lieu-dit Grésin, au XXe siècle, des agriculteurs ont extrait des dalles de pierre. Au même endroit un agriculteur avait traversé une cavité à l'aide d'un piquet. Il aurait pris un fer à béton de 6 m et n'aurait pas touché le fond de la cavité. Dans les années 70, P. Budin a trouvé une clef de voute en tuf de 10 cm de large, sur 15 cm de long, sur 10 cm de profondeur. Cet objet était associé à des tuiles romaines. Le propriétaire a également repéré un édifice faisant environ 60 m de long par 40 m de large (information orale P. Budin 31/8/19). Il a réalisé un repérage thermographique avec F. Mergoud le 28/08/19 qui montre des maçonneries en "zone froide".

État actuel

Situation : plein air grotte, abri, souterrain Immergé

Topographie : Colline Géologie : Gy

Géomorphologie : Colline molassique

Profondeur d'enfouissement : Inconnu

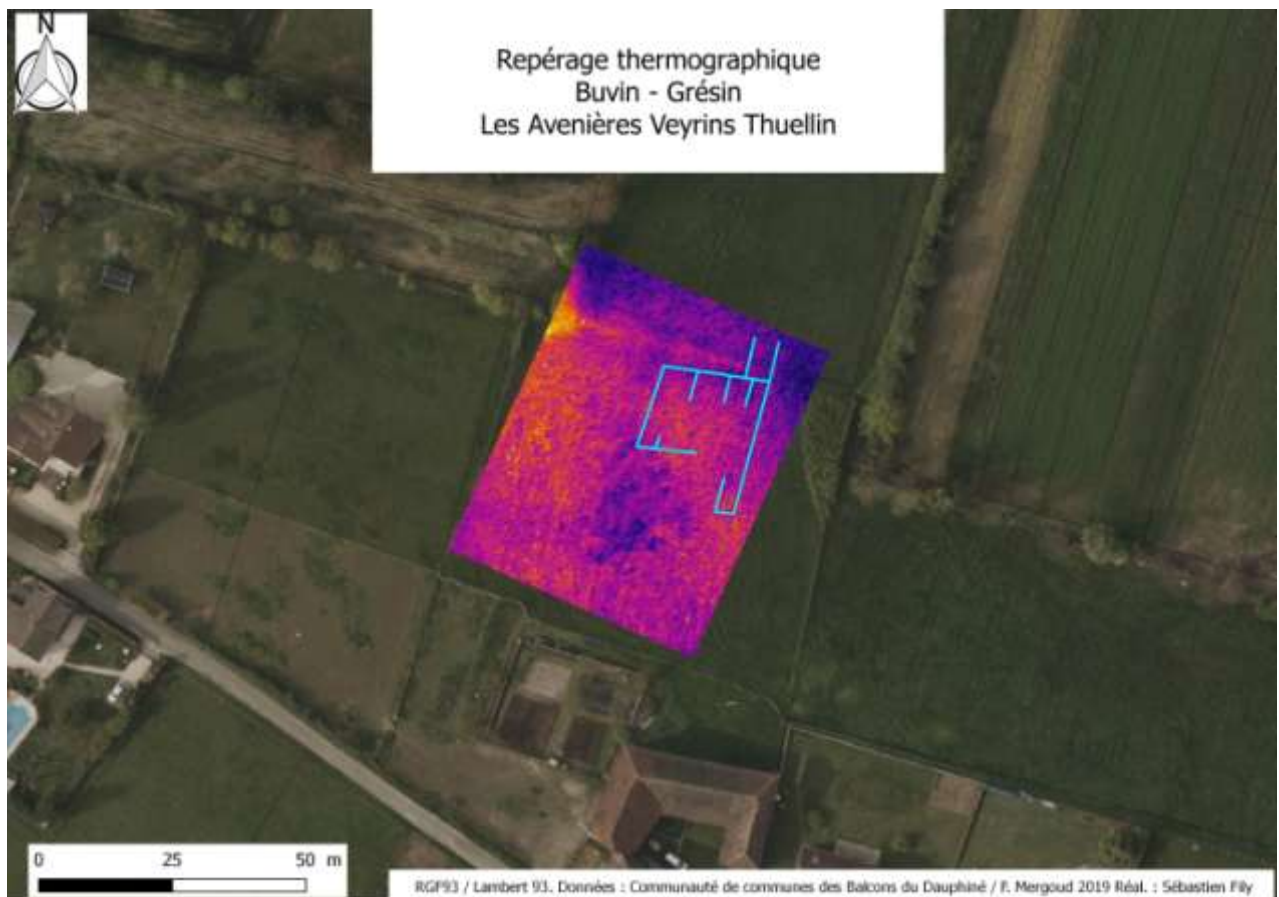
Propriété du sol : P. Budin

Sources relatives aux découvertes antérieures dans ce secteur

Inédit

Auteur de la fiche : Sébastien Fily Date : Novembre 2019

Documentation



Localisation des découvertes



AVE048

Fiche de découverte Archéologique

Renseignements administratifs

Département : 38 **Commune** : LES AVENIERES VEYRINS-THUELLIN

Nom de l'indice : AVE048

Lieu-dit IGN : Au sud de Pertico et Ruffin, a l'Est de La Chapelle

Lieu-dit cadastral : BOURG DE CIERS

Références cadastrales : AC 1155

Localisation Lambert 93 :

X : 899587

Y : 6507304

Altitude (*d'après Lidar CCBD*) : 249

Conditions de découverte

Inventeur ou informateur : Non applicable

Année de la découverte : ?

Circonstance de la découverte : Etude bibliographique

Description et datation des vestiges découverts en prospection

Structures observées : Souterrain

Mobilier et son contexte : Non applicable

Datation : Antiquité romaine ?

Interprétation proposée : Aqueduc ?

Lieu et dépôt du mobilier : Aucun

Commentaires : Lors du dépouillement des archives municipales concernant l'église des Avenières, un projet de réparation de l'église de Ciers du 16 juillet 1965 indique la présence d'une cavité responsable d'une partie de l'effondrement du mur Sud de l'église. Afin d'éviter un effondrement de l'église, la cavité a été comblée de béton.

Une tradition orale indique que des sœurs passaient par un souterrain pendant la révolution pour atteindre l'église, il est possible de cette cavité soit le reste de ce souterrain (information orale GEHA).

État actuel

Situation : **plein air** **grotte, abri, souterrain** **Immergé**

Topographie : Colline Géologie : Gy

Géomorphologie : Colline molassique

Profondeur d'enfouissement : cf. doc

Propriété du sol : Non applicable

Sources relatives aux découvertes antérieures dans ce secteur

Inédit

Auteur de la fiche : Sébastien Fily **Date :** Novembre 2019

Localisation des découvertes



AVE053

Fiche de découverte Archéologique

Renseignements administratifs

Département : 38 **Commune** : LES AVENIERES VEYRINS-THUELLIN

Nom de l'indice : AVE053

Lieu-dit IGN : Puits liatard

Lieu-dit cadastral : GIRANDAN

Références cadastrales : ZC 54

Localisation Lambert 93 :

X : 896330

Y : 6508143

Altitude (*d'après Lidar CCBD*) : 208

Conditions de découverte

Inventeur ou informateur : CAMGHI

Année de la découverte : Indéterminée

Circonstance de la découverte : Découvertes anciennes

Description et datation des vestiges découverts en prospection

Structures observées : Tombe médiévale

Mobilier et son contexte : Non applicable

Datation : XIIe.

Interprétation proposée : Sépulture

Lieu et dépôt du mobilier : Aucun

Commentaires : Sur une liste des sites de CAMGHI à l'attention de J. Lasfargues réalisé le 14 novembre 1983 est indiqué la présence d'une tombe médiévale du XIIe siècle entre le pont de Contamine et Giraudon - côte Puits Liotard - quartier de Charaville

État actuel

Situation : **plein air** **grotte, abri, souterrain** **Immergé**

Topographie : Plaine Géologie : Fy

Géomorphologie : Plaine Alluviale

Profondeur d'enfouissement : Inconnu

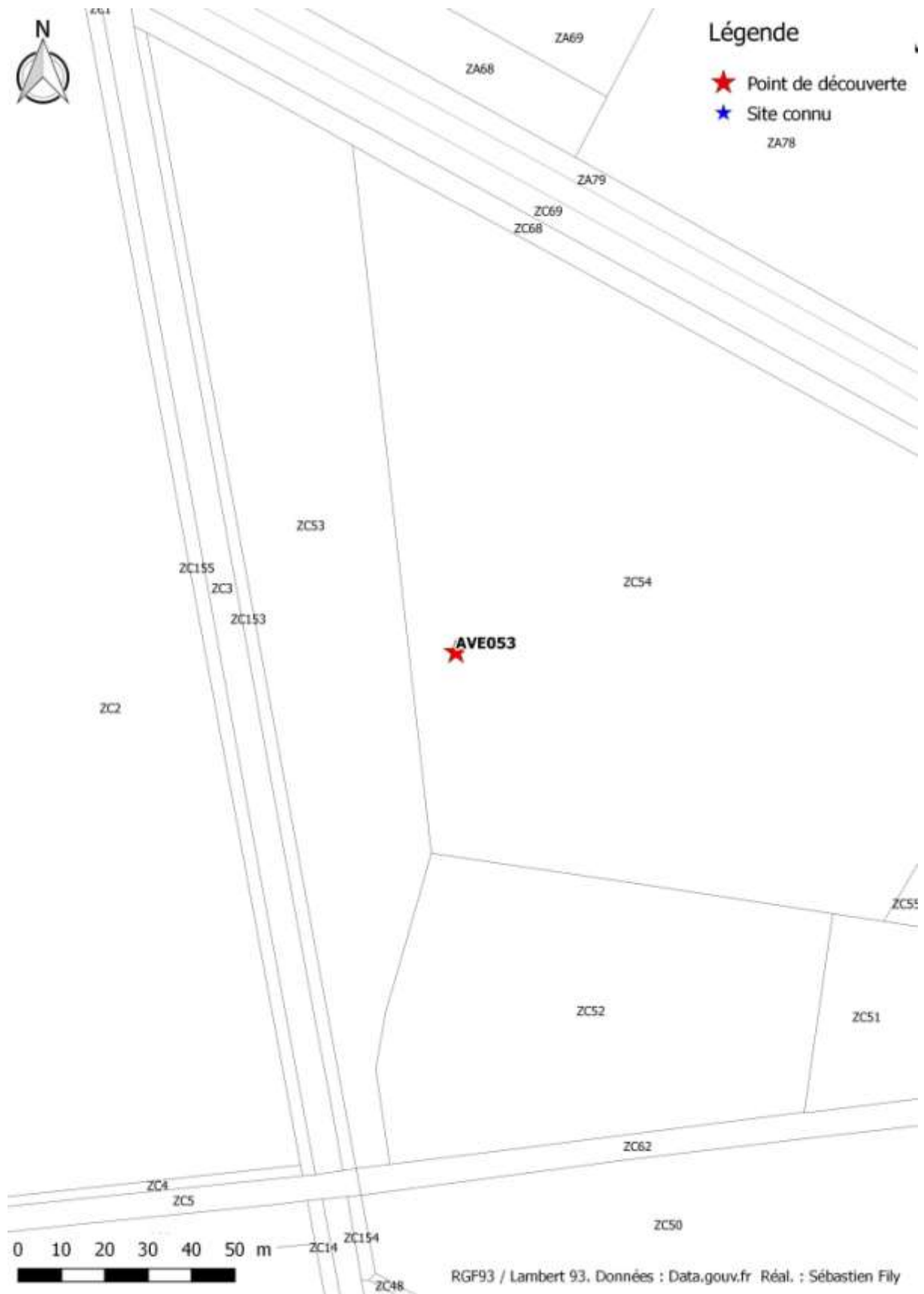
Propriété du sol : Non connu

Sources relatives aux découvertes antérieures dans ce secteur

Listing CAMGHI 1983 Archive SRA

Auteur de la fiche : Sébastien Fily **Date :** Novembre 2019

Localisation des découvertes



AVE056

Fiche de découverte Archéologique

Renseignements administratifs

Département : 38 **Commune** : LES AVENIERES VEYRINS-THUELLIN

Nom de l'indice : AVE056

Lieu-dit IGN : Grésin

Lieu-dit cadastral : LE POLOSSAT

Références cadastrales : D 687

Localisation Lambert 93 :

X : 897501

Y : 6509206

Altitude (*d'après Lidar CCBD*) : 247

Conditions de découverte

Inventeur ou informateur : P. Budin

Année de la découverte : 2019

Circonstance de la découverte : Découvertes anciennes

Description et datation des vestiges découverts en prospection

Structures observées : Anomalie linéaire

Mobilier et son contexte : Non applicable

Datation : Indéterminée

Interprétation proposée : Voie

Lieu et dépôt du mobilier : Aucun

Commentaires : P. Budin a repéré au lieu-dit Grésin une anomalie linéaire composé de pierre traversant en diagonale son champ. Il pense qu'il s'agit d'un chemin (information orale P. Budin 31/8/19)

État actuel

Situation : **plein air** **grotte, abri, souterrain** **Immergé**

Topographie : Colline Géologie : Gy

Géomorphologie : Colline molassique

Profondeur d'enfouissement : Inconnu

Propriété du sol : P. Budin

Sources relatives aux découvertes antérieures dans ce secteur

Inédit

Auteur de la fiche : Sébastien Fily **Date :** Novembre 2019

Localisation des découvertes



AVE057

Fiche de découverte Archéologique

Renseignements administratifs

Département : 38 **Commune** : LES AVENIERES VEYRINS-THUELLIN

Nom de l'indice : AVE057

Lieu-dit IGN : Au nord de Le Mauvais et au Sud Ouest du Bois Cavril

Lieu-dit cadastral : LE MAUVAIS

Références cadastrales : C 941

Localisation Lambert 93 :

X : 901888

Y : 6505578

Altitude (*d'après Lidar CCBD*) : 217

Conditions de découverte

Inventeur ou informateur : M. Morel

Année de la découverte : 2017

Circonstance de la découverte : Prospections

Description et datation des vestiges découverts en prospection

Structures observées : Aucune

Mobilier et son contexte : Hipposandale bien conservée

Datation : GR

Interprétation proposée : Occupation indéterminée

Lieu et dépôt du mobilier : Local GEHA

Commentaires : 2017 : prospection M. Morel

L'objet seul ne permet pas de déterminer le type de site.

État actuel

Situation : plein air grotte, abri, souterrain Immergé

Topographie : Colline Géologie : Fy

Géomorphologie : Colline molassique

Profondeur d'enfouissement : 0

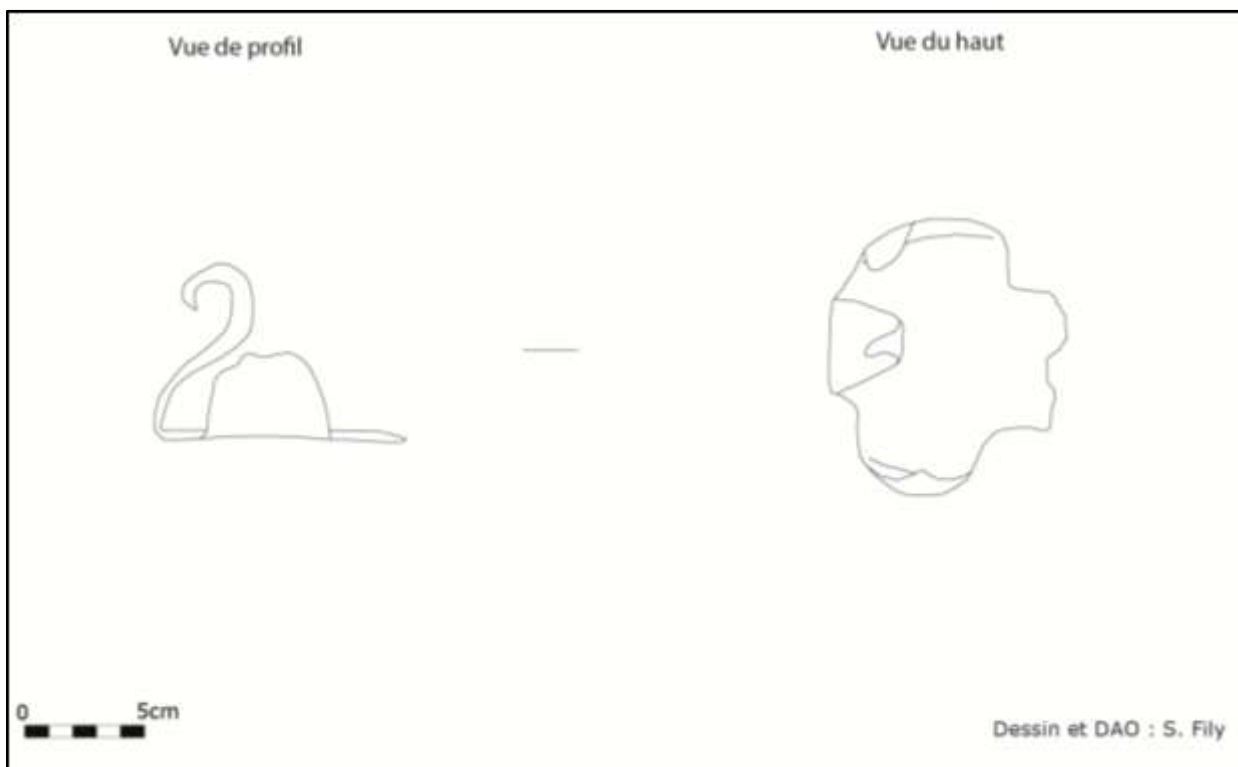
Propriété du sol : J.- P. Peret

Sources relatives aux découvertes antérieures dans ce secteur

Inédit

Auteur de la fiche : Sébastien Fily Date : Novembre 2019

Dessin du mobilier



Localisation des découvertes



AVE060

Fiche de découverte Archéologique

Renseignements administratifs

Département : 38 **Commune** : LES AVENIERES VEYRINS-THUELLIN

Nom de l'indice : AVE060

Lieu-dit IGN : au nord du petit Thuet

Lieu-dit cadastral : LE GRAND THUET

Références cadastrales : Pont de Collonge route de Collonge sur le grand canal de l'Huert

Localisation Lambert 93 :

X : 896332

Y : 6509540

Altitude (*d'après Lidar CCBD*) : 205

Conditions de découverte

Inventeur ou informateur : CAMGHI

Année de la découverte : Non applicable

Circonstance de la découverte : Etude bibliographique

Description et datation des vestiges découverts en prospection

Structures observées : Tumulus

Mobilier et son contexte : Non applicable

Datation : Protohistoire

Interprétation proposée : Tumulus

Lieu et dépôt du mobilier : Aucun

Commentaires : Jean Guibal dans un courrier pour la Mairie des Avenières indique en 1997 un listing des sites connus par la conservation du patrimoine en Isère sur les Avenières. Dans ce courrier il indique la présence d'un indice de tumulus au lieu-dit pont de Collonge.

État actuel

Situation : **plein air** **grotte, abri, souterrain** **Immergé**

Topographie : Plaine Géologie : Fy

Géomorphologie : Plaine Alluviale

Profondeur d'enfouissement : Inconnu

Propriété du sol : Non applicable

Sources relatives aux découvertes antérieures dans ce secteur

Courrier CM.MV.97048 du 30 janvier 1997

Auteur de la fiche : Sébastien Fily **Date :** Novembre 2019

Localisation des découvertes



AVE064

Fiche de découverte Archéologique

Renseignements administratifs

Département : 38 **Commune** : LES AVENIERES VEYRINS-THUELLIN

Nom de l'indice : AVE064

Lieu-dit IGN : les côtes d'île

Lieu-dit cadastral : LES COTES-D'ILE

Références cadastrales : D 2613

Localisation Lambert 93 :

X : 898259

Y : 6507397

Altitude (*d'après Lidar CCBD*) : 237

Conditions de découverte

Inventeur ou informateur : CAMGHI

Année de la découverte : Non applicable

Circonstance de la découverte : Etude bibliographique

Description et datation des vestiges découverts en prospection

Structures observées : Château

Mobilier et son contexte : Non applicable

Datation : XXe

Interprétation proposée : Habitat

Lieu et dépôt du mobilier : Aucun

Commentaires : Jean Guibal dans un courrier pour la Mairie des Avenières indique en 1997 un listing des sites connus par la conservation du patrimoine en Isère sur les Avenières. Dans ce courrier il indique qu'un château des côtes d'Îles est connu. Il s'agit d'une maison contemporaine comportant une tour.

Localisation sur lieu-dit

État actuel

Situation : **plein air** **grotte, abri, souterrain** **Immergé**

Topographie : Colline Géologie : Gy

Géomorphologie : Colline molassique

Profondeur d'enfouissement : Non applicable

Propriété du sol : Non applicable

Sources relatives aux découvertes antérieures dans ce secteur

Courrier CM.MV.97048 du 30 janvier 1997

Auteur de la fiche : Sébastien Fily **Date :** Novembre 2019

Localisation des découvertes



AVE069

Fiche de découverte Archéologique

Renseignements administratifs

Département : 38 **Commune** : LES AVENIERES VEYRINS-THUELLIN

Nom de l'indice : AVE069

Lieu-dit IGN : les bertodières

Lieu-dit cadastral : LES BERTAUDIÈRES

Références cadastrales : A 1763

Localisation Lambert 93 :

X : 898353

Y : 6509874

Altitude (*d'après Lidar CCBD*) : 206

Conditions de découverte

Inventeur ou informateur : CAMGHI

Année de la découverte : Non applicable

Circonstance de la découverte : Etude bibliographique

Description et datation des vestiges découverts en prospection

Structures observées : Château

Mobilier et son contexte : Non applicable

Datation : Indéterminée

Interprétation proposée : Château

Lieu et dépôt du mobilier : Aucun

Commentaires : Jean Guibal dans un courrier pour la Mairie des Avenières indique en 1997 un listing des sites connus par la conservation du patrimoine en Isère sur les Avenières. Dans ce courrier il indique qu'un château des Bertaudières est connu.

Localisation sur le lieu-dit.

État actuel

Situation : **plein air** **grotte, abri, souterrain** **Immergé**

Topographie : Plaine Géologie : Fy

Géomorphologie : Plaine Alluviale

Profondeur d'enfouissement : Non applicable

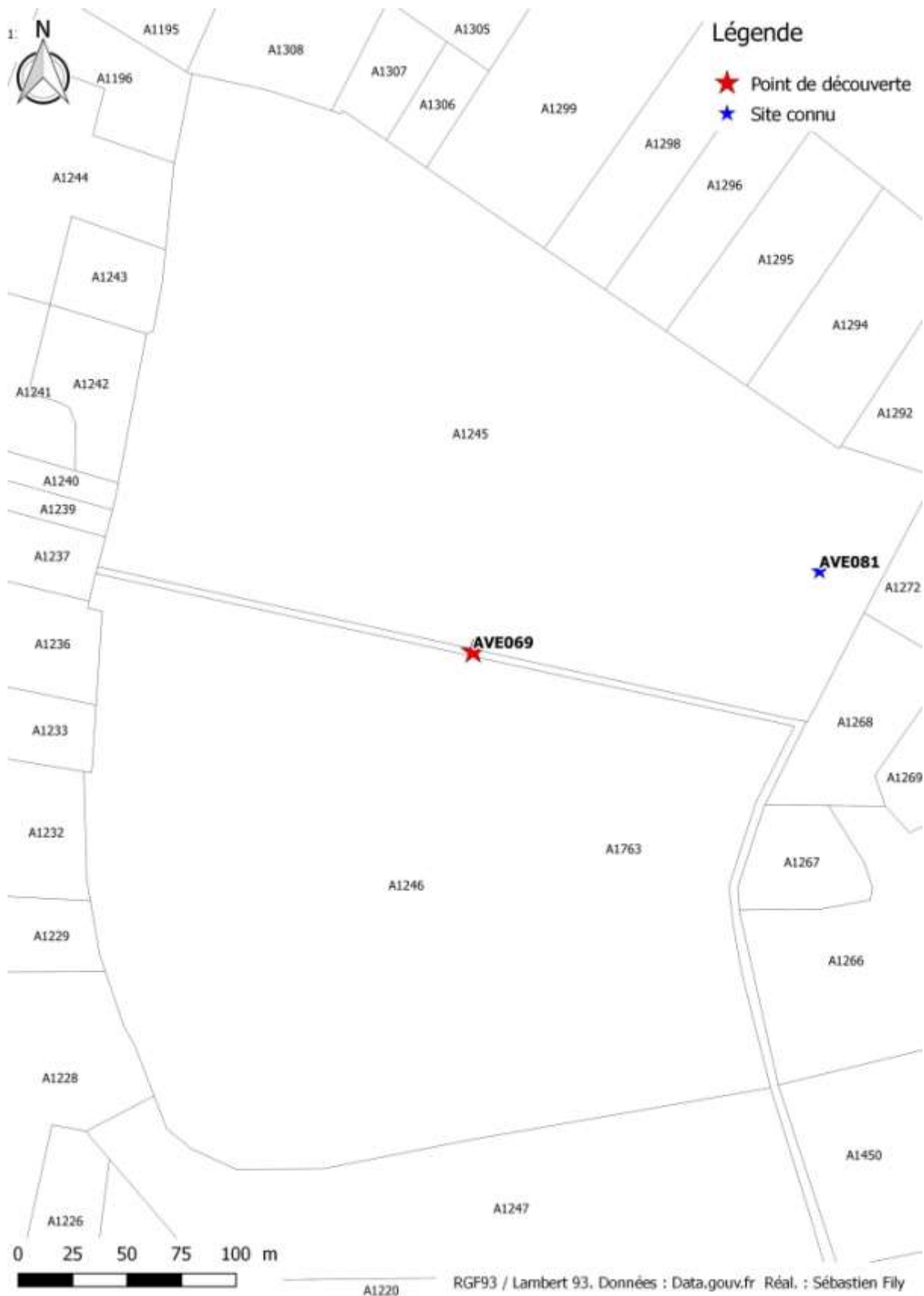
Propriété du sol : Non applicable

Sources relatives aux découvertes antérieures dans ce secteur

Courrier CM.MV.97048 du 30 janvier 1997

Auteur de la fiche : Sébastien Fily Date : Novembre 2019

Localisation des découvertes



AVE070

Fiche de découverte Archéologique

Renseignements administratifs

Département : 38 **Commune** : LES AVENIERES VEYRINS-THUELLIN

Nom de l'indice : AVE070

Lieu-dit IGN : Jalérieu

Lieu-dit cadastral : LE BESSEY

Références cadastrales : AD 1214

Localisation Lambert 93 :

X : 900555

Y : 6506723

Altitude (*d'après Lidar CCBD*) : 238

Conditions de découverte

Inventeur ou informateur : CAMGHI

Année de la découverte : Non applicable

Circonstance de la découverte : Etude bibliographique

Description et datation des vestiges découverts en prospection

Structures observées : Château

Mobilier et son contexte : Non applicable

Datation : Indéterminée

Interprétation proposée : Château

Lieu et dépôt du mobilier : Aucun

Commentaires : Jean Guibal dans un courrier pour la Mairie des Avenières indique en 1997 un listing des sites connus par la conservation du patrimoine en Isère sur les Avenières. Dans ce courrier il indique qu'un château le Jalérieu est connu.

État actuel

Situation : **plein air** **grotte, abri, souterrain** **Immergé**

Topographie : Colline Géologie : Gy

Géomorphologie : Colline molassique

Profondeur d'enfouissement : Non applicable

Propriété du sol : Non applicable

Sources relatives aux découvertes antérieures dans ce secteur

Courrier CM.MV.97048 du 30 janvier 1997

Auteur de la fiche : Sébastien Fily **Date :** Novembre 2019

Localisation des découvertes



AVE076

Fiche de découverte Archéologique

Renseignements administratifs

Département : 38 **Commune** : LES AVENIERES VEYRINS-THUELLIN

Nom de l'indice : AVE076

Lieu-dit IGN : au sud du Bouju

Lieu-dit cadastral : BOURG DE CIERS

Références cadastrales : AC 831

Localisation Lambert 93 :

X : 899430

Y : 6507528

Altitude (*d'après Lidar CCBD*) : 263

Conditions de découverte

Inventeur ou informateur : CAMGHI

Année de la découverte : Non applicable

Circonstance de la découverte : Etude bibliographique

Description et datation des vestiges découverts en prospection

Structures observées : Monastère

Mobilier et son contexte : Non applicable

Datation : XIX - XXe s.

Interprétation proposée : Monastère

Lieu et dépôt du mobilier : Aucun

Commentaires : Jean Guibal dans un courrier pour la Mairie des Avenières indique en 1997 un listing des sites connus par la conservation du patrimoine en Isère sur les Avenières. Dans ce courrier il indique la présence d'un monastère des religieuses victimes du cœur de Jésus ou religieuses du cœur de Jésus fondé en 1858.

D'après le GEHA, ce monastère est en lien avec la congrégation des sœurs de la Providence.

État actuel

Situation : plein air grotte, abri, souterrain Immergé

Topographie : Colline Géologie : Gy

Géomorphologie : Colline molassique

Profondeur d'enfouissement : Non applicable

Propriété du sol : Non applicable

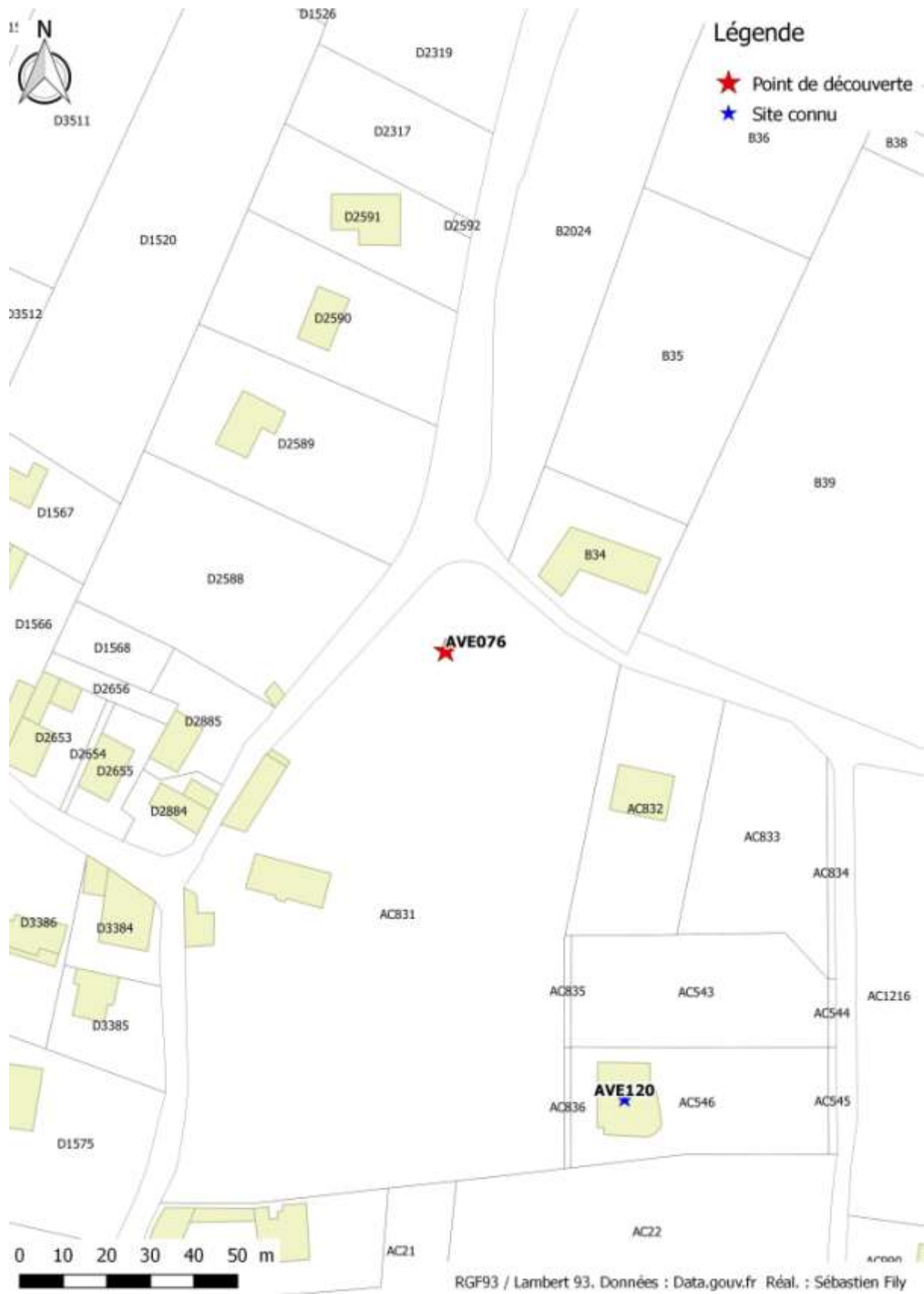
Sources relatives aux découvertes antérieures dans ce secteur

Courrier CM.MV.97048 du 30 janvier 1997

GEHA 2014 p. 25

Auteur de la fiche : Sébastien Fily **Date :** Novembre 2019

Localisation des découvertes



AVE084

Fiche de découverte Archéologique

Renseignements administratifs

Département : 38 **Commune** : LES AVENIERES VEYRINS-THUELLIN

Nom de l'indice : AVE084

Lieu-dit IGN : Charaville

Lieu-dit cadastral : LE HAUT-CHARAVILLE

Références cadastrales : Route de Charaville au nord de D 1657

Localisation Lambert 93 :

X : 897363

Y : 6508128

Altitude (*d'après Lidar CCBD*) : 243

Conditions de découverte

Inventeur ou informateur : CAMGHI

Année de la découverte : Non applicable

Circonstance de la découverte : Etude bibliographique

Description et datation des vestiges découverts en prospection

Structures observées : Habitat

Mobilier et son contexte : Non applicable

Datation : Moyen-âge

Interprétation proposée : Habitat

Lieu et dépôt du mobilier : Aucun

Commentaires : Jean Guibal dans un courrier pour la Mairie des Avenières indique en 1997 un listing des sites connus par la conservation du patrimoine en Isère sur les Avenières. Dans ce courrier il indique que la présence d'un habitat médiéval au lieu-dit Charaville.

Localisation sur le lieu-dit.

État actuel

Situation : **plein air** **grotte, abri, souterrain** **Immergé**

Topographie : Colline Géologie : Gy

Géomorphologie : Colline molassique

Profondeur d'enfouissement : Non applicable

Propriété du sol : Non applicable

Sources relatives aux découvertes antérieures dans ce secteur

Courrier CM.MV.97048 du 30 janvier 1997

Auteur de la fiche : Sébastien Fily **Date :** Novembre 2019

Localisation des découvertes



AVE086

Fiche de découverte Archéologique

Renseignements administratifs

Département : 38 **Commune** : LES AVENIERES VEYRINS-THUELLIN

Nom de l'indice : AVE086

Lieu-dit IGN : Le Grand Marais

Lieu-dit cadastral : LE GRAND MARAIS

Références cadastrales : Pont de la corneille du canal du champ

Localisation Lambert 93 :

X : 900212

Y : 6505374

Altitude (*d'après Lidar CCBD*) : 210

Conditions de découverte

Inventeur ou informateur : Lachanal

Année de la découverte : 1887

Circonstance de la découverte : Etude bibliographique

Description et datation des vestiges découverts en prospection

Structures observées : Non applicable

Mobilier et son contexte : Bois travaillé, poteries, etc.

Datation : Protohistoire?

Interprétation proposée : Occupation indéterminée

Lieu et dépôt du mobilier : Aucun

Commentaires : Lachanal indique qu'il y a sous la tourbe dans les marais de la vallée des Avenières, une couche de "vase bleuâtre dans laquelle se trouve quantité de bois, quelquefois du bois ayant été travaillé." Il indique que ce matériel est associé à "des débris de toutes sortes, poteries et autres."

Localisé sur centroïde marais des avenières (lieu-dit Grand Marais)

État actuel

Situation : **plein air** **grotte, abri, souterrain** **Immergé**

Topographie : Plaine Géologie : Fy

Géomorphologie : Plaine Alluviale

Profondeur d'enfouissement : Inconnu

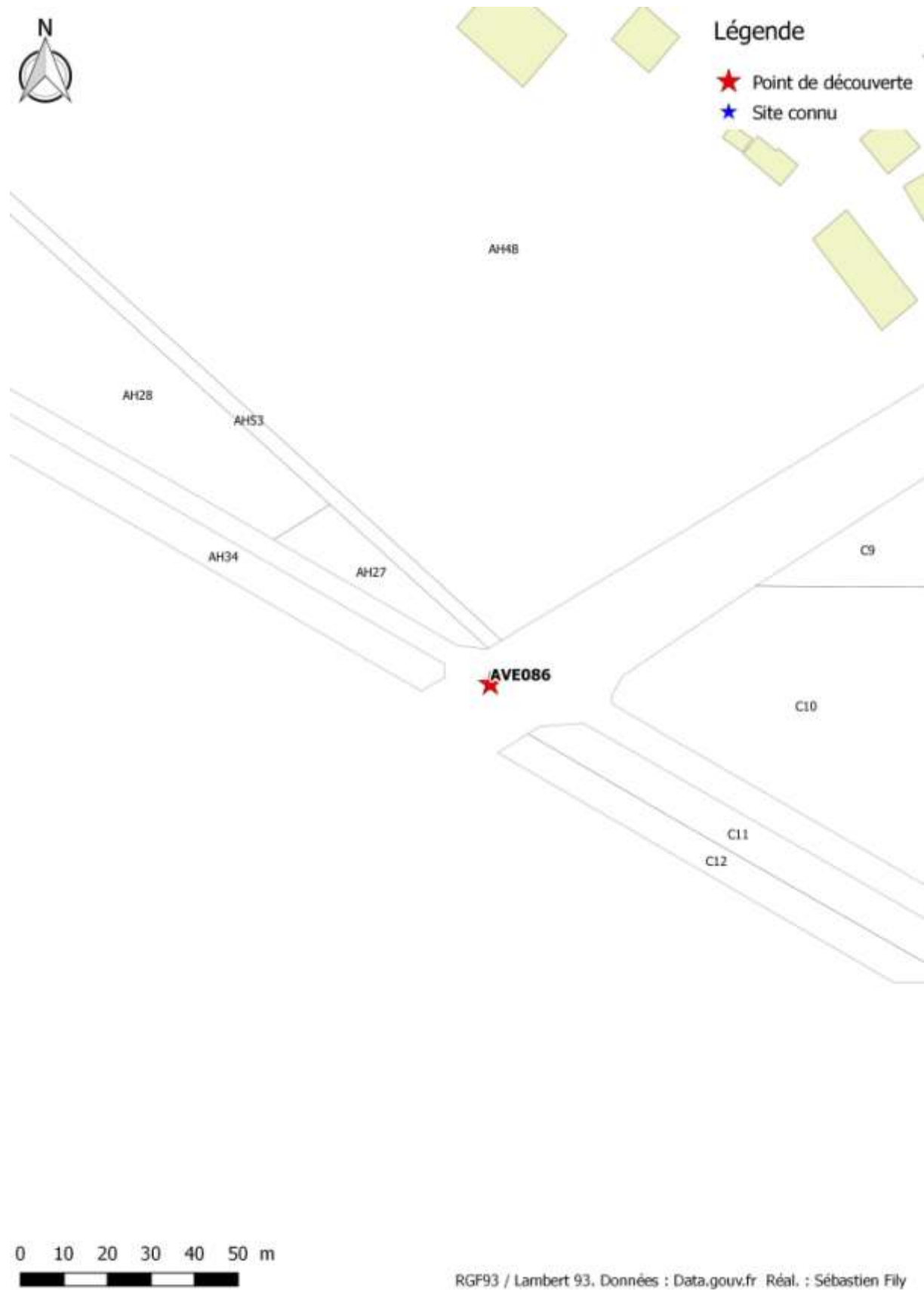
Propriété du sol : Non applicable

Sources relatives aux découvertes antérieures dans ce secteur

Lachanal 1887 p. 39/40

Auteur de la fiche : Sébastien Fily **Date :** Novembre 2019

Localisation des découvertes



AVE113

Fiche de découverte Archéologique

Renseignements administratifs

Département : 38 **Commune** : LES AVENIERES VEYRINS-THUELLIN

Nom de l'indice : AVE113

Lieu-dit IGN : Devin

Lieu-dit cadastral : LE BAS CHARAVILLE

Références cadastrales : D 3015

Localisation Lambert 93 :

X : 897122

Y : 6508485

Altitude (*d'après Lidar CCBD*) : 287

Conditions de découverte

Inventeur ou informateur : Non applicable

Année de la découverte : Non applicable

Circonstance de la découverte : Etude bibliographique

Description et datation des vestiges découverts en prospection

Structures observées : Non applicable

Mobilier et son contexte : Non applicable

Datation : Protohistoire

Interprétation proposée : Espace culturel

Lieu et dépôt du mobilier : Aucun

Commentaires : Lieu-dit Devin : s'écrit également Deven. Probablement du celtique Dervincum désignant les chênes. Une tradition locale indique que la forêt de chênes qui était au Devin servait de réunions des druides qui venaient à certaines époques de l'année pour célébrer la fête de gui sacré.

Il existe non loin du devin un puits du nom de puits Brégnier qui signifie "sacré" et dont ne reste que la pierre qui le couvrait. La légende raconte que c'est à cette source que les "adorateurs du chêne venaient puiser l'eau nécessaire à leurs libations mystérieuses". (cf. AVE009)

État actuel

Situation : **plein air** **grotte, abri, souterrain** **Immergé**

Topographie : Colline Géologie : Gy

Géomorphologie : Colline molassique

Profondeur d'enfouissement : Non applicable

Propriété du sol : Non applicable

Sources relatives aux découvertes antérieures dans ce secteur

Michel 1987 p. 38 et 39

Budillon 1875 p. 14

GEHA 2014 p. 8/9

Auteur de la fiche : Sébastien Fily Date : Novembre 2019

Localisation des découvertes



AVE114

Fiche de découverte Archéologique

Renseignements administratifs

Département : 38 **Commune** : LES AVENIERES VEYRINS-THUELLIN

Nom de l'indice : AVE114

Lieu-dit IGN : Entre Buvin et Grésin

Lieu-dit cadastral : LE POLOSSAT

Références cadastrales : Montée de la grosse pierre à l'ouest de AB 239 et à l'Est de D 768

Localisation Lambert 93 :

X : 897804

Y : 6509248

Altitude (*d'après Lidar CCBD*) : 241

Conditions de découverte

Inventeur ou informateur : GEHA

Année de la découverte : Non applicable

Circonstance de la découverte : Etude toponymie

Description et datation des vestiges découverts en prospection

Structures observées : Non applicable

Mobilier et son contexte : Non applicable

Datation : Protohistoire ou Moyen Âge

Interprétation proposée : Bloc erratique ou mégalithe

Lieu et dépôt du mobilier : Aucun

Commentaires : Le GEHA signale que le nom de la rue "montée de la grosse pierre" correspond probablement à la présence d'un bloc erratique ou un mégalithe de période gauloise. Une seconde hypothèse propose que "cette grosse pierre pourrait venir de blocs de pierre issus d'une ancienne fortification située à Grésin et disparu à la fin du Moyen-âge".

État actuel

Situation : **plein air** **grotte, abri, souterrain** **Immergé**

Topographie : Colline Géologie : Gy

Géomorphologie : Colline molassique

Profondeur d'enfouissement : Non applicable

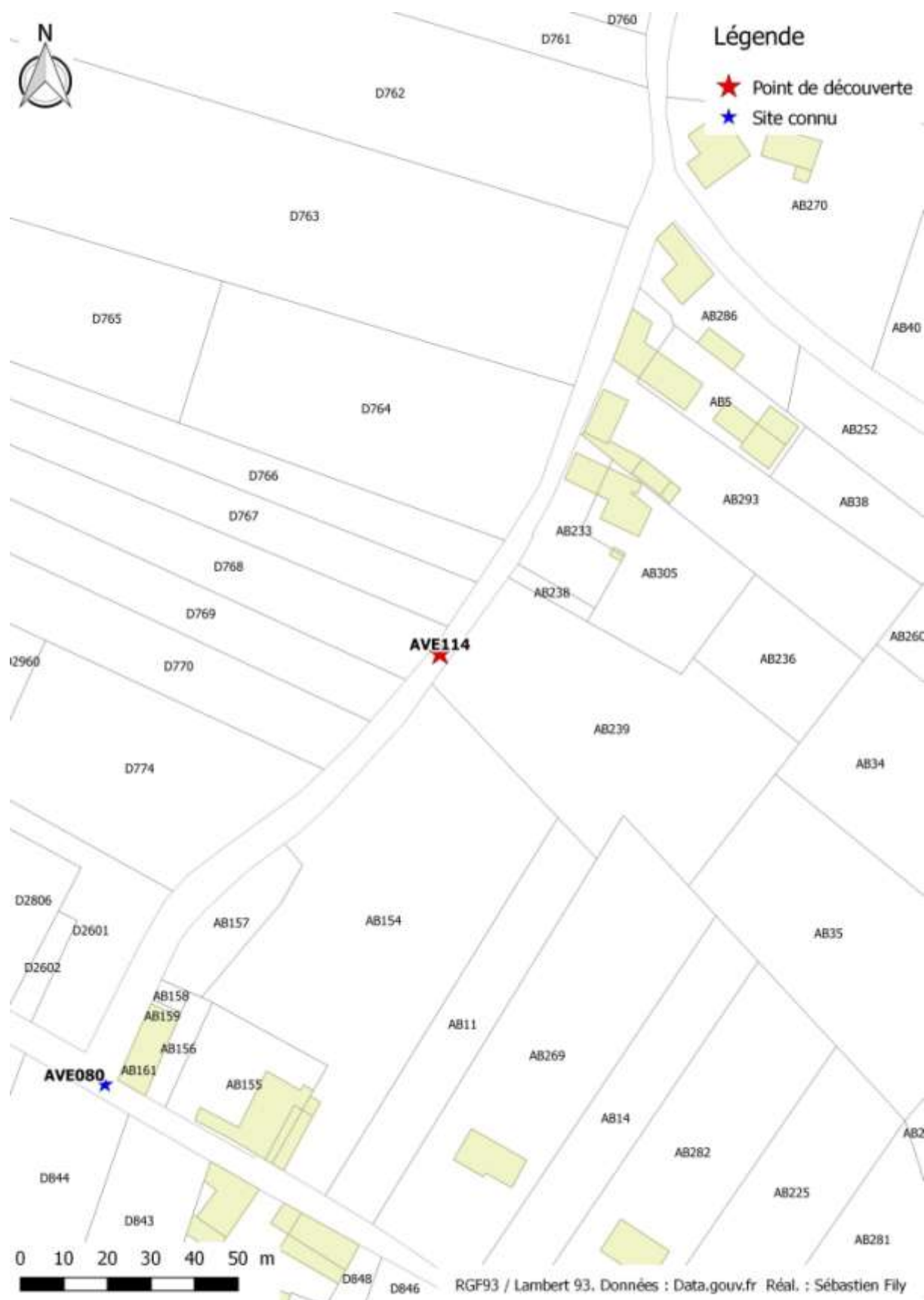
Propriété du sol : Non applicable

Sources relatives aux découvertes antérieures dans ce secteur

GEHA 2014 p. 12

Auteur de la fiche : Sébastien Fily **Date :** Novembre 2019

Localisation des découvertes



AVE115

Fiche de découverte Archéologique

Renseignements administratifs

Département : 38 **Commune** : LES AVENIERES VEYRINS-THUELLIN

Nom de l'indice : AVE115

Lieu-dit IGN : Le Polossat

Lieu-dit cadastral : LE POLOSSAT

Références cadastrales : D40D au sud de A 1085

Localisation Lambert 93 :

X : 897352

Y : 6509564

Altitude (*d'après Lidar CCBD*) : 215

Conditions de découverte

Inventeur ou informateur : GEHA

Année de la découverte : Non applicable

Circonstance de la découverte : Etude toponymie

Description et datation des vestiges découverts en prospection

Structures observées : Non applicable

Mobilier et son contexte : Non applicable

Datation : Antiquité romaine

Interprétation proposée : Carrefour routier

Lieu et dépôt du mobilier : Aucun

Commentaires : Le GEHA indique que le toponyme Trévoux indique un trivium c'est-à-dire un carrefour à trois branches.

État actuel

Situation : **plein air** **grotte, abri, souterrain** **Immergé**

Topographie : Colline Géologie : m5S

Géomorphologie : Colline molassique

Profondeur d'enfouissement : Non applicable

Propriété du sol : Non applicable

Sources relatives aux découvertes antérieures dans ce secteur

GEHA 2014 p. 16

Auteur de la fiche : Sébastien Fily **Date :** Novembre 2019

Localisation des découvertes



AVE116

Fiche de découverte Archéologique

Renseignements administratifs

Département : 38 **Commune** : LES AVENIERES VEYRINS-THUELLIN

Nom de l'indice : AVE116

Lieu-dit IGN : la chapelle

Lieu-dit cadastral : LA CHAPELLE

Références cadastrales : Entre D 2781 et D 3317

Localisation Lambert 93 :

X : 898880

Y : 6507313

Altitude (*d'après Lidar CCBD*) : 246

Conditions de découverte

Inventeur ou informateur : GEHA

Année de la découverte : Non applicable

Circonstance de la découverte : Etude toponymie

Description et datation des vestiges découverts en prospection

Structures observées : Non applicable

Mobilier et son contexte : Non applicable

Datation : Antiquité romaine?

Interprétation proposée : Voie

Lieu et dépôt du mobilier : Aucun

Commentaires : Le GEHA indique la présence d'un sentier parallèle à la montée des Acacias appelé "la vie des Ânes". Le groupe indique "à noter l'ancienneté de ce chemin puisque l'on retrouve La vie des Ânes citée à Ciers sur des actes de 1646.

Il pourrait s'agir d'un chemin antique?

État actuel

Situation : **plein air** **grotte, abri, souterrain** **Immergé**

Topographie : Colline Géologie : Gy

Géomorphologie : Colline molassique

Profondeur d'enfouissement : Non applicable

Propriété du sol : Non applicable

Sources relatives aux découvertes antérieures dans ce secteur

GEHA 2014 p. 19

Auteur de la fiche : Sébastien Fily **Date :** Novembre 2019

Localisation des découvertes



AVE117

Fiche de découverte Archéologique

Renseignements administratifs

Département : 38 **Commune** : LES AVENIERES VEYRINS-THUELLIN

Nom de l'indice : AVE117

Lieu-dit IGN : Au sud de Pertico et Ruffin, a l'Est de La Chapelle

Lieu-dit cadastral : BOURG DE CIERS

Références cadastrales : AC 1056

Localisation Lambert 93 :

X : 899650

Y : 6507247

Altitude (*d'après Lidar CCBD*) : 244

Conditions de découverte

Inventeur ou informateur : GEHA

Année de la découverte : Non applicable

Circonstance de la découverte : Etude toponymie

Description et datation des vestiges découverts en prospection

Structures observées : Non applicable

Mobilier et son contexte : Non applicable

Datation : Protohistoire / Antiquité romaine

Interprétation proposée : Autel ?

Lieu et dépôt du mobilier : Aucun

Commentaires : Lachanal et le GEHA indiquent que le toponyme Ciers est probablement en lien avec "un autel dédié à Circius [qui] aurait existé à l'emplacement de l'ancienne église. Circius, dieu gaulois rhodanien. De "Cers" le plus ancien nom de vent connu".

État actuel

Situation : **plein air** **grotte, abri, souterrain** **Immergé**

Topographie : Colline Géologie : Gy

Géomorphologie : Colline molassique

Profondeur d'enfouissement : Non applicable

Propriété du sol : Non applicable

Sources relatives aux découvertes antérieures dans ce secteur

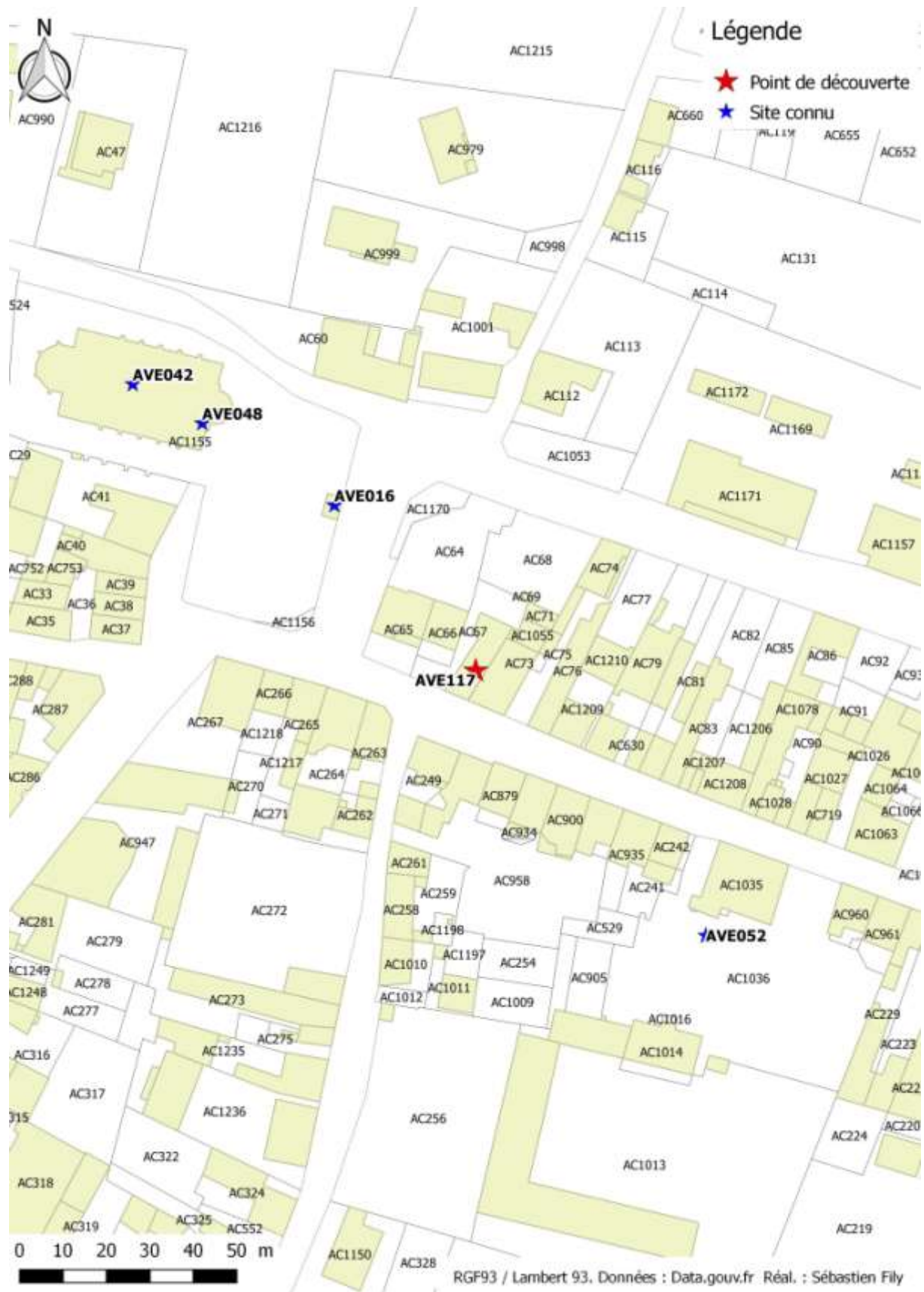
Michel 1987 p.38

Lachanal 1887 p. 54

GEHA 2014 p. 29

Auteur de la fiche : Sébastien Fily **Date :** Novembre 2019

Localisation des découvertes



AVE118

Fiche de découverte Archéologique

Renseignements administratifs

Département : 38 **Commune** : LES AVENIERES VEYRINS-THUELLIN

Nom de l'indice : AVE118

Lieu-dit IGN : au sud du villard

Lieu-dit cadastral : LES COTES-D'ILE

Références cadastrales : Route de la longeraie au nord de D 1942

Localisation Lambert 93 :

X : 898382

Y : 6507801

Altitude (*d'après Lidar CCBD*) : 261

Conditions de découverte

Inventeur ou informateur : GEHA

Année de la découverte : Non applicable

Circonstance de la découverte : Etude toponymie

Description et datation des vestiges découverts en prospection

Structures observées : Non applicable

Mobilier et son contexte : Non applicable

Datation : Antiquité romaine

Interprétation proposée : Voie

Lieu et dépôt du mobilier : Aucun

Commentaires : Le GEHA indique que le toponyme Longeraie pourrait indiquer une origine antique.

Il s'agirait probablement d'une voie.

État actuel

Situation : **plein air** **grotte, abri, souterrain** **Immergé**

Topographie : Colline Géologie : Gy

Géomorphologie : Colline molassique

Profondeur d'enfouissement : Non applicable

Propriété du sol : Non applicable

Sources relatives aux découvertes antérieures dans ce secteur

GEHA 2014 p. 35

Auteur de la fiche : Sébastien Fily **Date :** Novembre 2019

Localisation des découvertes



AVE119

Fiche de découverte Archéologique

Renseignements administratifs

Département : 38 **Commune** : LES AVENIERES VEYRINS-THUELLIN

Nom de l'indice : AVE119

Lieu-dit IGN : le commun

Lieu-dit cadastral : LE PERRAUD

Références cadastrales : Chemin du perraud entre A 882 et A 885

Localisation Lambert 93 :

X : 899606

Y : 6508904

Altitude (*d'après Lidar CCBD*) : 223

Conditions de découverte

Inventeur ou informateur : GEHA

Année de la découverte : Non applicable

Circonstance de la découverte : Etude toponymie

Description et datation des vestiges découverts en prospection

Structures observées : Non applicable

Mobilier et son contexte : Non applicable

Datation : Antiquité romaine

Interprétation proposée : Voie

Lieu et dépôt du mobilier : Aucun

Commentaires : Le GEHA indique que le toponyme Perraux est "relatif à la pierre, soit zone pierreuse, soit (sur un chemin) la route dallée évoquant la voie antique, comme Peyrouse ou Perroux".

État actuel

Situation : **plein air** **grotte, abri, souterrain** **Immergé**

Topographie : Colline Géologie : FGy

Géomorphologie : Colline molassique

Profondeur d'enfouissement : Non applicable

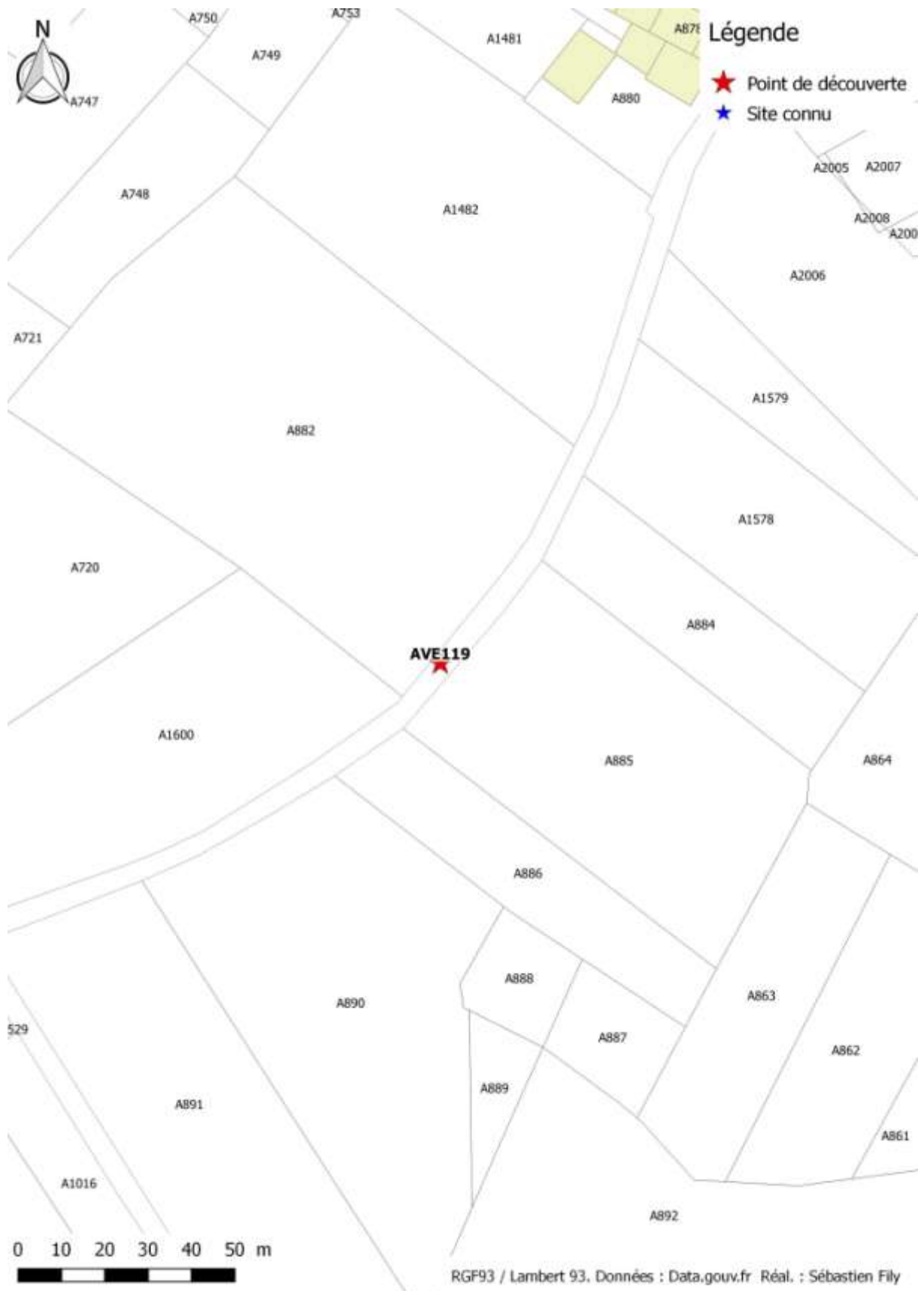
Propriété du sol : Non applicable

Sources relatives aux découvertes antérieures dans ce secteur

GEHA 2014 p. 39

Auteur de la fiche : Sébastien Fily **Date :** Novembre 2019

Localisation des découvertes



AVE121

Fiche de découverte Archéologique

Renseignements administratifs

Département : 38 **Commune** : LES AVENIERES VEYRINS-THUELLIN

Nom de l'indice : AVE121

Lieu-dit IGN : a l'ouest du jalerieu

Lieu-dit cadastral : LE JALERIEU

Références cadastrales : le vieux chemin entre AD 396 et AD 1021

Localisation Lambert 93 :

X : 900240

Y : 6506801

Altitude (*d'après Lidar CCBD*) : 242

Conditions de découverte

Inventeur ou informateur : GEHA

Année de la découverte : Non applicable

Circonstance de la découverte : Etude toponymie

Description et datation des vestiges découverts en prospection

Structures observées : Non applicable

Mobilier et son contexte : Non applicable

Datation : Antiquité romaine / Moyen Âge

Interprétation proposée : Voie

Lieu et dépôt du mobilier : Aucun

Commentaires : Le GEHA indique que le vieux chemin est une route ancienne mais pas nécessairement une voie antique.

État actuel

Situation : **plein air** **grotte, abri, souterrain** **Immergé**

Topographie : Colline Géologie : Gy

Géomorphologie : Colline molassique

Profondeur d'enfouissement : Non applicable

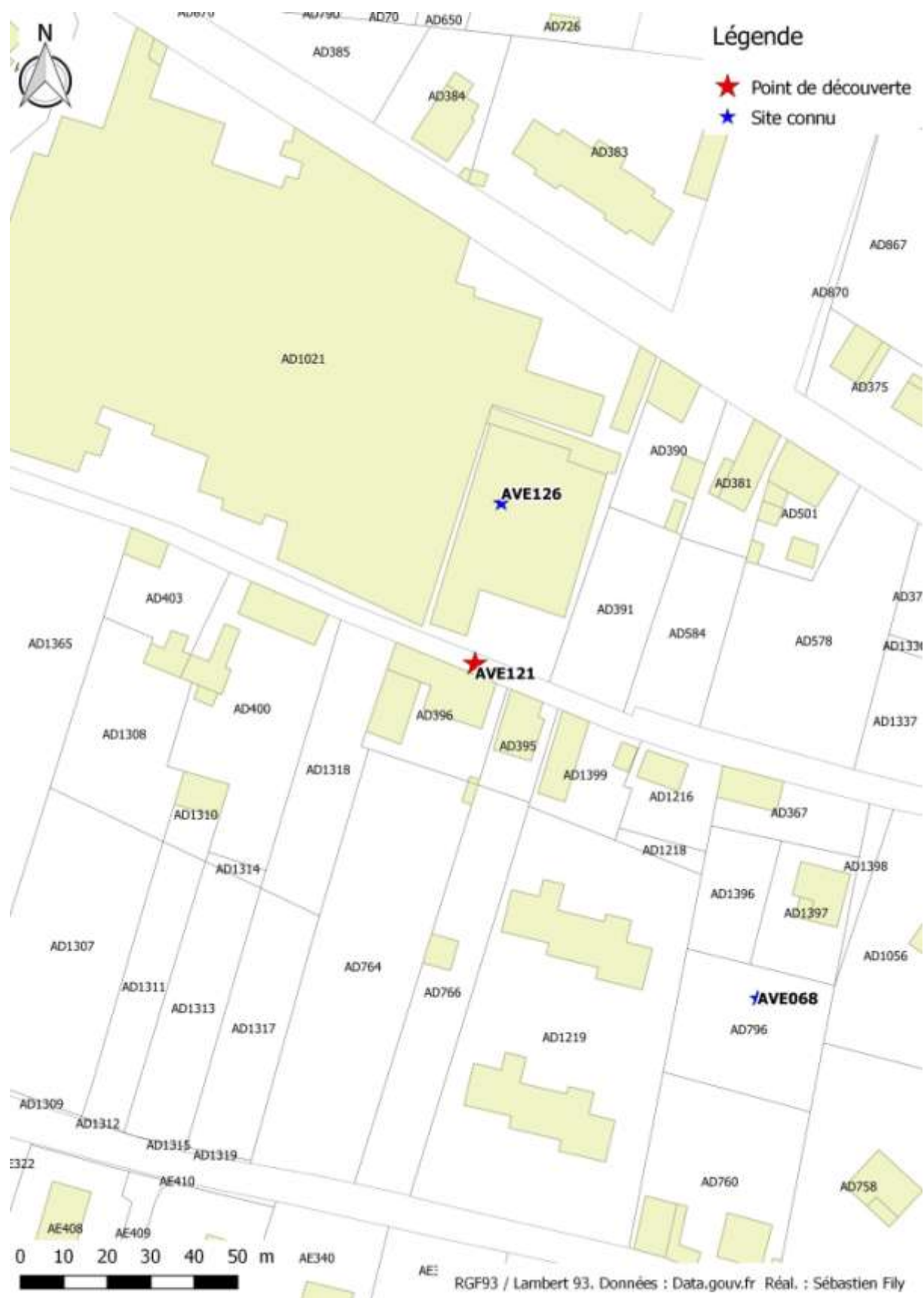
Propriété du sol : Non applicable

Sources relatives aux découvertes antérieures dans ce secteur

GEHA 2014 p. 45

Auteur de la fiche : Sébastien Fily **Date :** Novembre 2019

Localisation des découvertes



AVE122

Fiche de découverte Archéologique

Renseignements administratifs

Département : 38 **Commune** : LES AVENIERES VEYRINS-THUELLIN

Nom de l'indice : AVE122

Lieu-dit IGN : au nord de Curtille

Lieu-dit cadastral : CURTILLE

Références cadastrales : chemin du trajet u être B 1131 et B 3490

Localisation Lambert 93 :

X : 901182

Y : 6507387

Altitude (*d'après Lidar CCBD*) : 228

Conditions de découverte

Inventeur ou informateur : GEHA

Année de la découverte : Non applicable

Circonstance de la découverte : Etude toponymie

Description et datation des vestiges découverts en prospection

Structures observées : Non applicable

Mobilier et son contexte : Non applicable

Datation : Antiquité romaine / Moyen Âge

Interprétation proposée : Voie?

Lieu et dépôt du mobilier : Aucun

Commentaires : Le GEHA indique que le toponyme Trajetu est en lien avec un "lieu d'embarquement pour naviguer sur un cours d'eau ou le traverser". Du fait de la distance du lieu-dit avec le Rhône, il s'agit probablement d'un lieu que l'on traversait "pour se rendre au bord du fleuve".

Probablement voie antique ou médiévale?

État actuel

Situation : **plein air** **grotte, abri, souterrain** **Immergé**

Topographie : Colline Géologie : Gy

Géomorphologie : Colline molassique

Profondeur d'enfouissement : Non applicable

Propriété du sol : Non applicable

Sources relatives aux découvertes antérieures dans ce secteur

GEHA 2014 p. 64

Auteur de la fiche : Sébastien Fily **Date :** Novembre 2019

Localisation des découvertes



AVE123

Fiche de découverte Archéologique

Renseignements administratifs

Département : 38 **Commune** : LES AVENIERES VEYRINS-THUELLIN

Nom de l'indice : AVE123

Lieu-dit IGN : Veyrins

Lieu-dit cadastral : LE VILLAGE

Références cadastrales : AD 342

Localisation Lambert 93 :

X : 897791

Y : 6506100

Altitude (*d'après Lidar CCBD*) : 233

Conditions de découverte

Inventeur ou informateur : Lachanal

Année de la découverte : 1887

Circonstance de la découverte : Etude bibliographique

Description et datation des vestiges découverts en prospection

Structures observées : Sépulture

Mobilier et son contexte : Armes, monnaies, poteries gauloises, etc.

Datation : Protohistoire / Antiquité romaine

Interprétation proposée : Occupation indéterminée

Lieu et dépôt du mobilier : Aucun

Commentaires : Lachanal indique qu'il y a sur la commune de Veyrins "des débris : armes, monnaies, poteries gauloises [...] en abondance". Il y trouve également "un grand nombre de sépultures celtiques".

État actuel

Situation : **plein air** **grotte, abri, souterrain** **Immergé**

Topographie : Colline Géologie : FGy

Géomorphologie : Colline molassique

Profondeur d'enfouissement : Inconnu

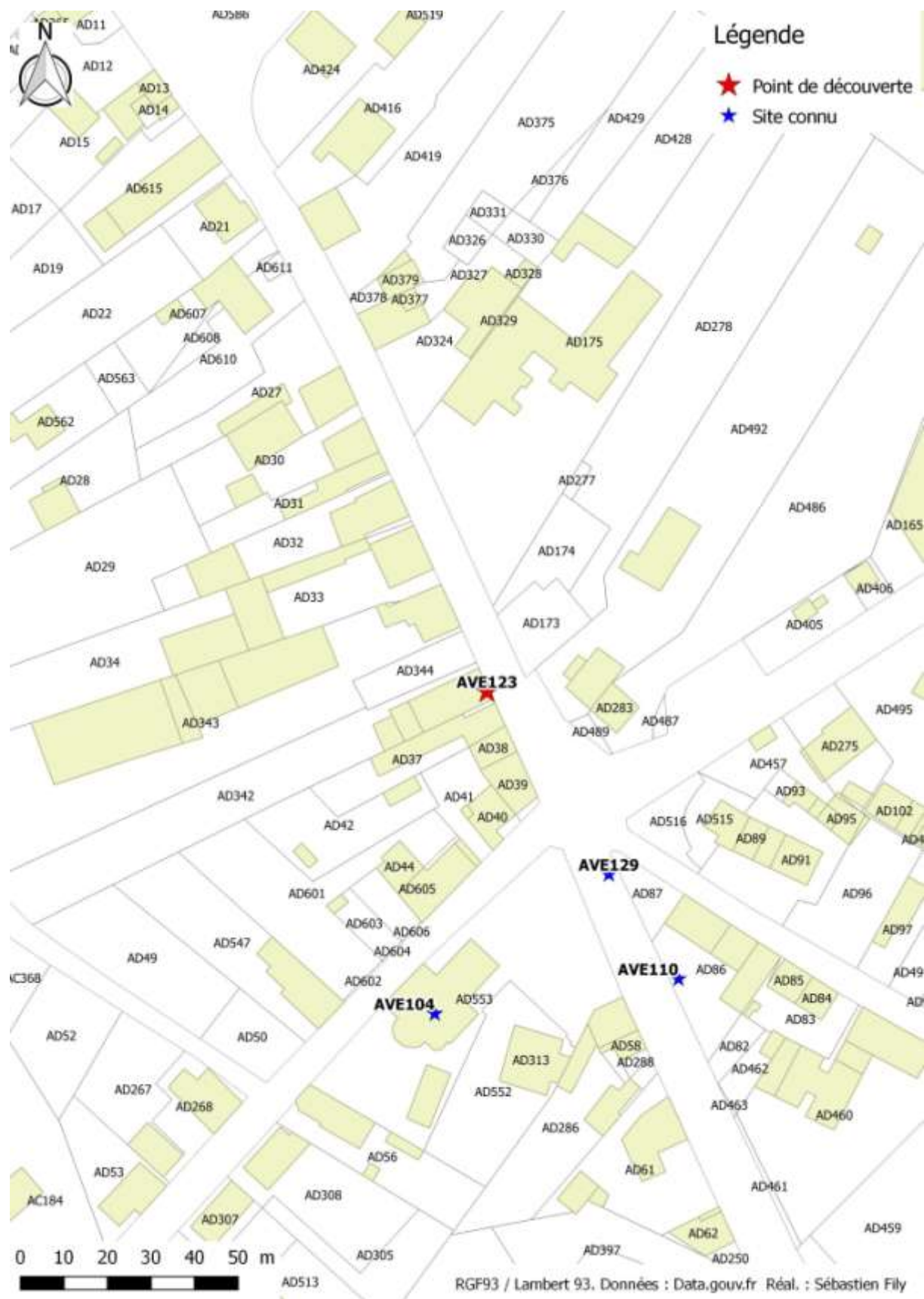
Propriété du sol : Non applicable

Sources relatives aux découvertes antérieures dans ce secteur

Lachanal 1887 p.72

Auteur de la fiche : Sébastien Fily **Date :** Novembre 2019

Localisation des découvertes



AVE124

Fiche de découverte Archéologique

Renseignements administratifs

Département : 38 **Commune** : LES AVENIERES VEYRINS-THUELLIN

Nom de l'indice : AVE124

Lieu-dit IGN : au sud du Bert

Lieu-dit cadastral : LA CORNEILLE

Références cadastrales : Route de Granieu entre C 678 et C 985

Localisation Lambert 93 :

X : 901661

Y : 6505843

Altitude (*d'après Lidar CCBD*) : 219

Conditions de découverte

Inventeur ou informateur : Lachanal

Année de la découverte : Non applicable

Circonstance de la découverte : Etude bibliographique

Description et datation des vestiges découverts en prospection

Structures observées : Mur et fossé

Mobilier et son contexte : Non applicable

Datation : Protohistoire

Interprétation proposée : Enceinte?

Lieu et dépôt du mobilier : Aucun

Commentaires : Lachanal indique que le chemin du Bert "n'est autre que le fossé et le mur élevé par les Gaulois à leur arrivée sur la colline"

État actuel

Situation : **plein air** **grotte, abri, souterrain** **Immergé**

Topographie : Colline Géologie : FGy

Géomorphologie : Colline molassique

Profondeur d'enfouissement : Inconnu

Propriété du sol : Non applicable

Sources relatives aux découvertes antérieures dans ce secteur

Lachanal 1887 p. 93

Auteur de la fiche : Sébastien Fily **Date :** Novembre 2019

Localisation des découvertes



AVE125

Fiche de découverte Archéologique

Renseignements administratifs

Département : 38 **Commune** : LES AVENIERES VEYRINS-THUELLIN

Nom de l'indice : AVE125

Lieu-dit IGN : au nord de Buvin

Lieu-dit cadastral : BUVIN

Références cadastrales : D 904, D2477

Localisation Lambert 93 :

X : 898559

Y : 6509356

Altitude (*d'après Lidar CCBD*) : 235

Conditions de découverte

Inventeur ou informateur : P. Budin

Année de la découverte : Non applicable

Circonstance de la découverte : Découvertes anciennes

Description et datation des vestiges découverts en prospection

Structures observées : Souterrain

Mobilier et son contexte : Bloc de pierre

Datation : Antiquité romaine ?

Interprétation proposée : Aqueduc ?

Lieu et dépôt du mobilier : Aucun

Commentaires : D'après une information orale, la pierre dite du douanier présenterait un regard qui serait le départ d'une source allant en direction du parc Couthon (parc au nord de l'emplacement) (information orale P. Budin 31/8/19).

Il s'agit peut-être d'un aqueduc?

État actuel

Situation : plein air grotte, abri, souterrain Immergé

Topographie : Colline Géologie : Gy

Géomorphologie : Colline molassique

Profondeur d'enfouissement : Inconnu

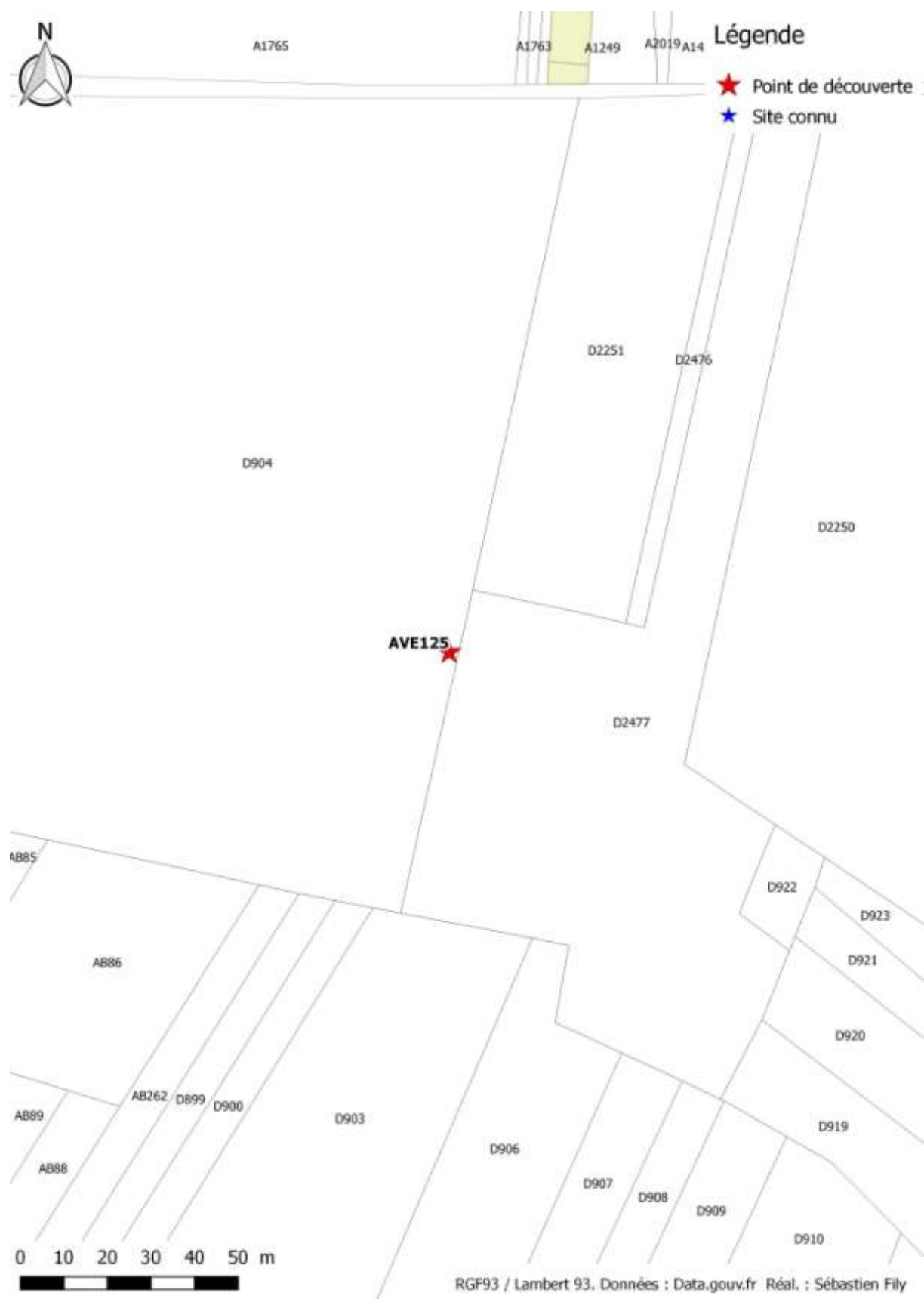
Propriété du sol : Non connu

Sources relatives aux découvertes antérieures dans ce secteur

Inédit

Auteur de la fiche : Sébastien Fily **Date :** Novembre 2019

Localisation des découvertes



AVE126

Fiche de découverte Archéologique

Renseignements administratifs

Département : 38 **Commune** : LES AVENIERES VEYRINS-THUELLIN

Nom de l'indice : AVE126

Lieu-dit IGN : a l'ouest du jalerieu

Lieu-dit cadastral : LE JALERIEU

Références cadastrales : AD 1021

Localisation Lambert 93 :

X : 900246

Y : 6506838

Altitude (*d'après Lidar CCBD*) : 244

Conditions de découverte

Inventeur ou informateur : Lachanal

Année de la découverte : 1887

Circonstance de la découverte : Etude bibliographique

Description et datation des vestiges découverts en prospection

Structures observées : Fondations de cailloux, sans mortier, ni ciment,

Mobilier et son contexte : Non applicable

Datation : Protohistoire?

Interprétation proposée : Enceinte?

Lieu et dépôt du mobilier : Aucun

Commentaires : Lachanal indique qu'au Jalérieu "nous trouvons des fondations de cailloux, sans mortier, ni ciment, dont le forme, comme la dimension, ne peuvent laisser aucun doute sur leur destination à des ouvrages de défense"

État actuel

Situation : **plein air** **grotte, abri, souterrain** **Immergé**

Topographie : Colline Géologie : Gy

Géomorphologie : Colline molassique

Profondeur d'enfouissement : Inconnu

Propriété du sol : Non applicable

Sources relatives aux découvertes antérieures dans ce secteur

Lachanal 1887 p. 101 / 102

Auteur de la fiche : Sébastien Fily **Date :** Novembre 2019

Localisation des découvertes



AVE127

Fiche de découverte Archéologique

Renseignements administratifs

Département : 38 **Commune** : LES AVENIERES VEYRINS-THUELLIN

Nom de l'indice : AVE127

Lieu-dit IGN : la contaminate

Lieu-dit cadastral : MAS DE LA CONTAMINE

Références cadastrales : ZA 50

Localisation Lambert 93 :

X : 895892

Y : 6508028

Altitude (d'après Lidar CCBD) : 208

Conditions de découverte

Inventeur ou informateur : Lachanal

Année de la découverte : 1854

Circonstance de la découverte : Découvertes anciennes

Description et datation des vestiges découverts en prospection

Structures observées : Non applicable

Mobilier et son contexte : Casque romain en Bronze

Datation : Antiquité romaine

Interprétation proposée : Occupation indéterminée

Lieu et dépôt du mobilier : Aucun

Commentaires : Lachanal indique d'un "beau casque romain en bronze" a été trouvé dans les marais de Thuellin à la fin de 1854. "La personne qui le trouva le perdit en dehors de sa maison, croyant que c'était une vieille casserole en cuivre. Un pattier le lui acheta vingt-cinq centimes."

Localisation sur lieu-dit Mas de la contaminate (centre marais de Thuellin)

État actuel

Situation : **plein air** **grotte, abri, souterrain** **Immergé**

Topographie : Plaine Géologie : Fy

Géomorphologie : Plaine Alluviale

Profondeur d'enfouissement : Inconnu

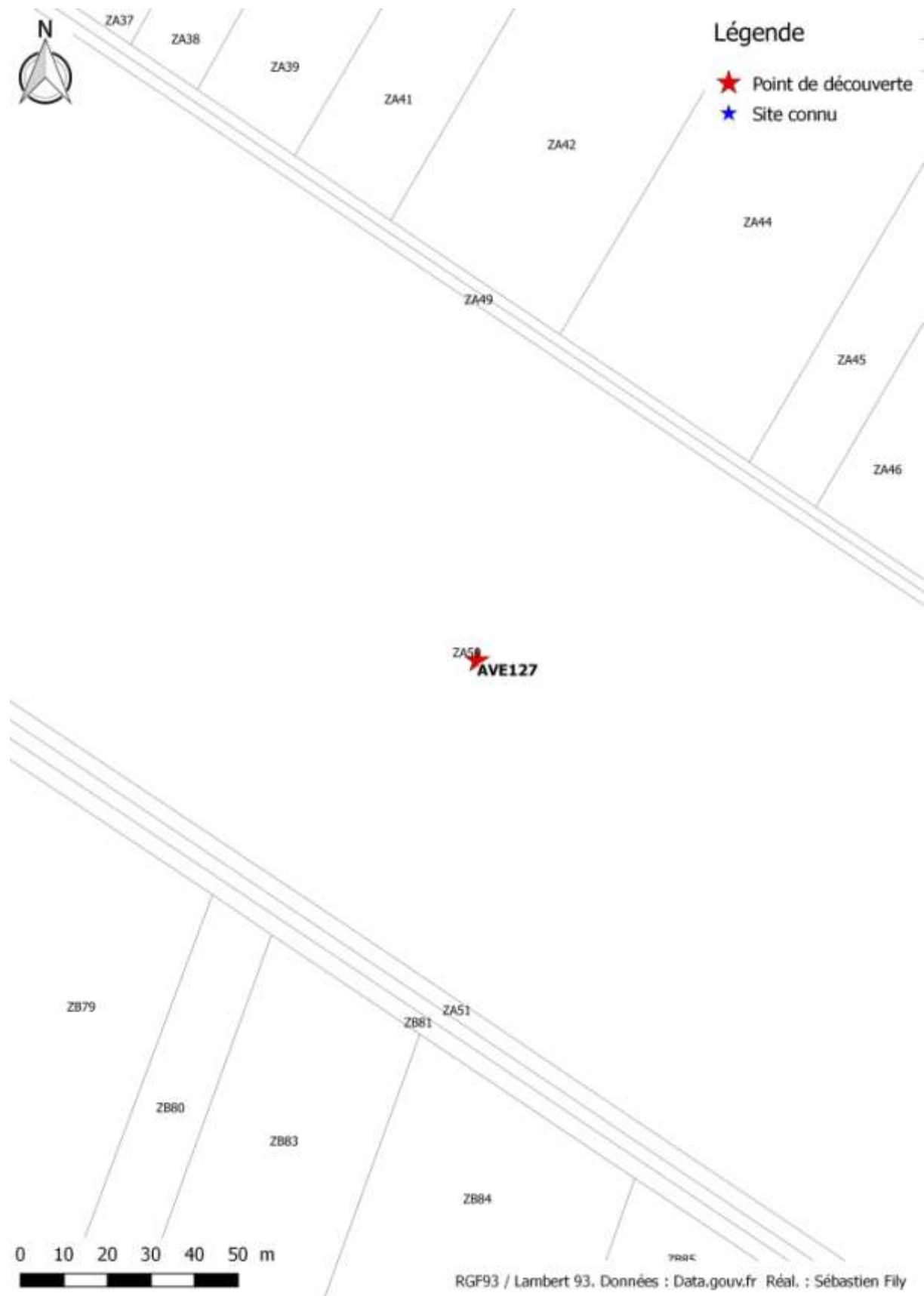
Propriété du sol : Non applicable

Sources relatives aux découvertes antérieures dans ce secteur

Lachanal 1887 p. 107

Auteur de la fiche : Sébastien Fily **Date :** Novembre 2019

Localisation des découvertes



AVE128

Fiche de découverte Archéologique

Renseignements administratifs

Département : 38 **Commune** : LES AVENIERES VEYRINS-THUELLIN

Nom de l'indice : AVE128

Lieu-dit IGN : a l'ouest du jalerieu

Lieu-dit cadastral : LE JALERIEU

Références cadastrales : Route D 40 entre AD 1021 et AD 489

Localisation Lambert 93 :

X : 900150

Y : 6506964

Altitude (*d'après Lidar CCBD*) : 244

Conditions de découverte

Inventeur ou informateur : J. Gautier

Année de la découverte : 1909

Circonstance de la découverte : Etude bibliographique

Description et datation des vestiges découverts en prospection

Structures observées : Non applicable

Mobilier et son contexte : Croix de fer

Datation : Moderne / contemporain

Interprétation proposée : Occupation indéterminée

Lieu et dépôt du mobilier : Aucun

Commentaires : Jules Gautier indique qu'il y a en 1909 une croix de fer sur la route de Jallerieu qui est appelé "l'orme du roi" car "l'administration de la marine y avait réquisitionné un énorme ormeau, qui fut descendu à la mer par le Rhône.

État actuel

Situation : **plein air** **grotte, abri, souterrain** **Immergé**

Topographie : Colline Géologie : Gy

Géomorphologie : Colline molassique

Profondeur d'enfouissement : Non applicable

Propriété du sol : Non applicable

Sources relatives aux découvertes antérieures dans ce secteur

Gautier 1909 p.11

Auteur de la fiche : Sébastien Fily **Date :** Novembre 2019

Localisation des découvertes



AVE130

Fiche de découverte Archéologique

Renseignements administratifs

Département : 38 **Commune** : LES AVENIERES VEYRINS-THUELLIN

Nom de l'indice : AVE130

Lieu-dit IGN : le plateau

Lieu-dit cadastral : LE PLATEAU

Références cadastrales : B 380

Localisation Lambert 93 :

X : 899036

Y : 6505324

Altitude (*d'après Lidar CCBD*) : 240

Conditions de découverte

Inventeur ou informateur : GEHA

Année de la découverte : Non applicable

Circonstance de la découverte : Découvertes anciennes

Description et datation des vestiges découverts en prospection

Structures observées : Non applicable

Mobilier et son contexte : Bloc de pierre

Datation : Moderne / contemporain

Interprétation proposée : Poste de douane ?

Lieu et dépôt du mobilier : Aucun

Commentaires : Présence de la pierre dite du douanier à Veyrins

État actuel

Situation : **plein air** **grotte, abri, souterrain** **Immergé**

Topographie : Colline Géologie : m5S

Géomorphologie : Colline molassique

Profondeur d'enfouissement : 0

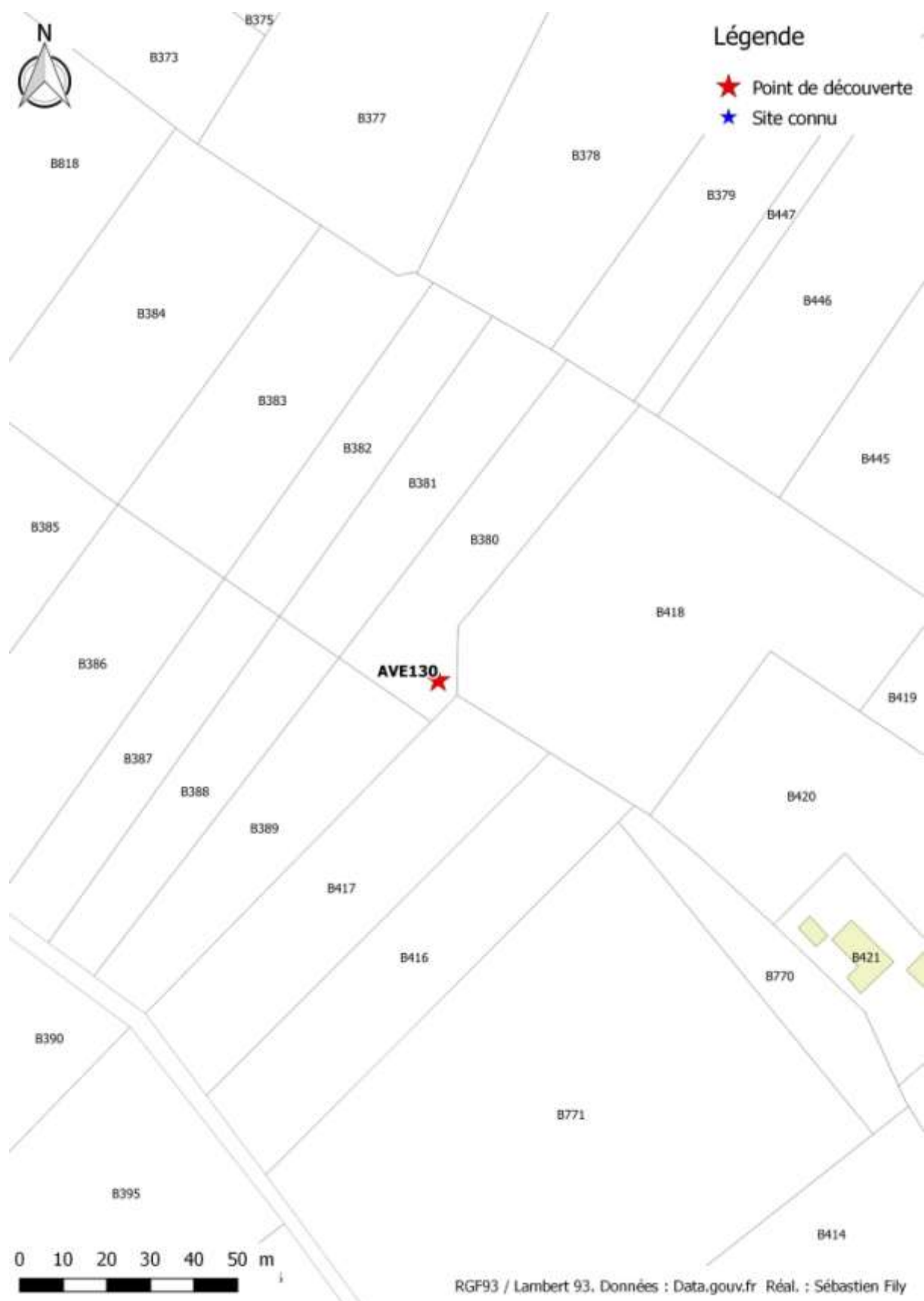
Propriété du sol : Non connu

Sources relatives aux découvertes antérieures dans ce secteur

Inédit

Auteur de la fiche : Sébastien Fily **Date :** Novembre 2019

Localisation des découvertes



AVE135

Fiche de découverte Archéologique

Renseignements administratifs

Département : 38 **Commune** : LES AVENIERES VEYRINS-THUELLIN

Nom de l'indice : AVE135

Lieu-dit IGN : Thuellin

Lieu-dit cadastral : THUELLIN

Références cadastrales : AB 506

Localisation Lambert 93 :

X : 895327

Y : 6507500

Altitude (d'après Lidar CCBD) : 225

Conditions de découverte

Inventeur ou informateur : Non applicable

Année de la découverte : Non applicable

Circonstance de la découverte : Etude bibliographique

Description et datation des vestiges découverts en prospection

Structures observées : Eglise

Mobilier et son contexte : Non applicable

Datation : XIIIe s.

Interprétation proposée : Eglise

Lieu et dépôt du mobilier : Aucun

Commentaires : La paroisse ou Capella de Thuellin est mentionnée en 1275, d'après M. Goy, et appartenant au diocèse de Belley. Il s'agissait d'une annexe de la paroisse de Veyrins qui avait pour patron le chapelain de Saint theudère (ou saint-Chef).

L'église Saint-Jean Porte Latine est attestée au XIIIe s.

L'église actuelle a été construite vers 1836. Avant il existait une chapelle au château de Thuellin qui a disparu pendant la Révolution de 1789.

État actuel

Situation : **plein air** **grotte, abri, souterrain** **Immergé**

Topographie : Plaine Géologie : FGy

Géomorphologie : Colline molassique

Profondeur d'enfouissement : Non applicable

Propriété du sol : Non applicable

Sources relatives aux découvertes antérieures dans ce secteur

Berger et al. 2010 p. 328-329

Auteur de la fiche : Sébastien Fily **Date :** Novembre 2019

Localisation des découvertes



Traitement des données LIDAR

Une convention signée en mars 2019 avec la communauté de communes des Balcons du Dauphiné, a permis au Groupe d'Etudes Historiques des Avenières, d'acquérir les données LIDAR (orthophotographie réalisée en 2016, Modèle Numérique de Terrain (MNT) et Modèle Numérique d'Élévation (MNE)), sur l'ensemble des communes des Basses-Terres dauphinoises appartenant à la communauté de communes (Les Avenières-Veyrins-Thuellin, le Bouchage, Brangues, Corbelin, Morestel, Saint-Victor de Morestel et Vézeronce-Curtin) (**Figure 22**).

Un traitement du MNT a été effectué en deux étapes. D'une part, une colorisation du MNT par rendu en pseudo-couleur à bande unique avec une colorisation entre 202 m et 320 m (**Figure 23**) et d'autre part la réalisation d'une carte de relief permettant de repérer plus aisément des modifications du terrain (**Figure 24**).

Ces deux opérations ont permis de créer un fond de carte indiquant précisément les reliefs du territoire. Mise à part des paléoméandres qui se sont très nettement (**Figure 7**), ces données ont également fait apparaître de nombreuses anomalies linéaires et non linéaires sur et autour de la colline des Avenières (**Figure 25**).

Ces éléments seront à analyser et exploiter lors des prochaines campagnes de prospection inventaire sur la commune.

Conclusion

La campagne de 2019 avec pour objectif de continuité la recherche initiée par le Groupe d'Etudes Historiques des Avenières depuis 2018 consistant à prospecter des zones non observées jusqu'à présent sur la commune, en ce focalisant sur la colline des Avenières. Cette opération a permis d'une part la découverte de plusieurs indices de site et de trois sites identifiés comme des habitats, et d'autre part à faire le point sur la connaissance archéologique de la commune en réalisant un inventaire complet.

La recherche archéologique sur la commune des Avenières-Veyrins-Thuellin est encore à développer. Il reste encore de nombreuses zones non observées à ce jour. La recherche archéologique associative doit rester présente dans ce territoire, pour pallier au manque de savoir du fait de la faible présence de l'archéologie préventive. Nous espérons pouvoir continuer ce travail de recherche dans ce territoire pour développer nos connaissances et mieux comprendre l'occupation du sol sur la commune durant l'antiquité et l'époque médiévale.

Bibliographie

Balbo 2002 : A. Balbo, *Evolution fluviale et occupation du sol pendant l'holocène dans la plaine alluviale des basses terres (Haut-Rhône, Isère, France)*, Diplôme d'études approfondies en archéologie, juin 2002, 85 p.

Batigne-Vallet et al. 2010 : C. Batigne-Vallet et al., *Les céramiques communes de la région Rhône-Alpes et du sud de la Bourgogne du I^{er} s. au Ve s. : répartition des faciès de consommation ou « Groupes Morphologiques Locaux »*, acte du congrès de la SFECAG de Chelles, 2010, p. 117-129.

Batigne-Vallet et al. 2013 : C. Batigne-Vallet et al., *Les céramiques communes dans leur contexte régional : faciès de consommation et mode d'approvisionnement. Actes de la table ronde organisée à Lyon les 2 et 3 février 2009 à la Maison de l'Orient et de la Méditerranée*, 2012, 330 p.

Berger et al. 2005 : J. F. Berger et al., *Programme Collectif de Recherche, « Peuplement et milieu en bas Dauphiné (Isle Crémieu) de l'apparition de l'agriculture à l'époque moderne »*, Rapport final de triennale, décembre 2005, 363 p.

Berger et al. 2006 : J. F. Berger et al., *Programme Collectif de Recherche, « Peuplement et milieu en bas Dauphiné (Isle Crémieu) de l'apparition de l'agriculture à l'époque moderne »*, Rapport intermédiaire de triennale, décembre 2006, 161 p.

Berger et al. 2007 : J. F. Berger et al., *Programme Collectif de Recherche, « Peuplement et milieu en bas Dauphiné (Isle Crémieu) de l'apparition de l'agriculture à l'époque moderne »*, Rapport intermédiaire de triennale, décembre 2007, 202 p.

Berger et al. 2010 : J. F. Berger et al., *Programme Collectif de Recherche, « Peuplement et milieu en bas Dauphiné (Isle Crémieu) de l'apparition de l'agriculture à l'époque moderne »*, Rapport final de triennale, juin 2010, 702 p.

Bocquet 1967 : A. Bocquet, *Le problème de l'occupation palafittique au Nord du Bas-Dauphiné. Du Néolithique final au Bronze moyen*, Bulletin de la Société préhistorique française. Études et travaux, tome 64, n°2, 1967. p. 501-516

Bocquet 1969 : A. Bocquet, *L'Isère préhistorique et protohistorique*, Gallia-préhistoire, tome XII, 1969, p. 121-404.

Bleu 2001 : S. Bleu, *Les Avenières (Isère), Rapport de Prospections-inventaire diachronique*, 2002, 88p.

Bleu 2005 : S. Bleu, *Le site d'Aoste et son environnement*, Programme Collectif de Recherche, « Peuplement et milieu en bas Dauphiné (Isle Crémieu) de l'apparition de l'agriculture à l'époque moderne », Rapport final de triennale, décembre 2005, p. 87-182

Bleu, 2015 : S. Bleu, *Base de données des sites archéologiques des Basses-Terres dauphinoises*, 2015.

Budillon 1875 : Budillon, *Monographie de Buvin*, 1875, 36 p.

CAG 38/2 : F. Bertrand, S. Bleu, J.-P. Jospin, R. Royet, *Carte archéologique de la Gaule, l'Isère, arrondissement de la Tour du Pin, 38/2*, 2010, 387 p.

Chavot 2016 : C. Chavot, *Étude du petit mobilier des collections du musée d'Aoste (Isère)*, Mémoire de Master 2, 2016, 142 p.

Colardelle 1983 : M. Colardelle, *Archéologie au canton, Des Gaulois au Moyen Âge, Archéologie chez vous n°2 : canton de Morestel*, 1983, 37 p.

Feugère 2005 : M. Feugère, *Le casque républicain de Sainte-Foy-lès-Lyon et la question des casques romains surmontés d'un anneau*, *Instrumentum*, 29, 2005, p. 61-67.

Fily 2015 : S. Fily, *L'occupation du sol des Basses-Terres dauphinoises (38)*, Mémoire de Master 1, 2015, 200p.

Fily 2016 : S. Fily, *Les Basses-Terres dauphinoises, Prospection inventaire diachronique : Commune de Granieu*, rapport de prospection, 2016, 29 p.

Fily 2017 : S. Fily, *L'occupation du sol des Basses-Terres dauphinoises Ain, Isère, Savoie (IIIe s. av. / VIIIe s. apr.)*, Mémoire de Master 2, 2017, 765p

Fily 2018 : S. Fily, *Buvin - Les Avenières-Veyrins-Thuellin, Prospection inventaire diachronique*, rapport de prospection, 2018, 76p.

Gaucher 2011 : G. Gaucher, *Évolution de l'occupation du sol et de l'environnement fluvial en haute vallée du Rhône (Ain, Isère), du Néolithique à l'époque moderne*, 2011, 863 p.

Gautier 1908 : J. Gautier, *Mes souvenirs, Commune des Avenières Isère de la fin du XVIIIe siècle à nos jours*, 1908, 56 p.

Gautier 1909 : J. Gautier, *La vie à la campagne, Histoire, Agriculture, Médecine*, 1909, 78 p.

GEHA 2014 : Groupe d'études historiques des Avenières, *Les Avenières au fil des rues, noms de rues*, 2014, 74 p.

ILN V2 : B. Rémy, *Inscriptions latines de Narbonnaise (I.L.N.), V.2 Vienne*, Gallia, 2005, 318 p.

Lachanal 1887 : A. Lachanal, *Notes d'un chercheur sur l'Alésia de Vercingétorix décrite par César, sur la colline des Avenières, Isère*, 1887, 135 p.

Michel 1987 : J.-C. Michel, *Isère Gallo-Romaine 2^{ème} partie : Arrondissements de la Tour du Pin et de Vienne*, 1987, 179 p.

Illustrations

Table des illustrations

Figure 1 : Localisation de la commune des Avenières-Veyrins-Thuellin	170
Figure 2 : Localisation 1/250 000	171
Figure 3 : Localisation 1/25 000	172
Figure 4 : Plan cadastral	173
Figure 5 : Les Basses-Terres dauphinoises	174
Figure 6 : Localisation des paléoméandres du Rhône (données PCR)	175
Figure 7 : Mise à jour des paléoméandres par les données LIDAR	176
Figure 8 : Limite du territoire Allobroge.....	177
Figure 9 : Province de Transalpine	177
Figure 10 : Gaule romaine	178
Figure 11 : Cités de Grenoble, Genève et Vienne durant l'Antiquité tardive	178
Figure 12 : Pagus d'Aoste	179
Figure 13 : Casque de Vézeronce-Curtin dit « Casque de Clodomir ».....	179
Figure 14 : Localisation des sites archéologiques découverts par le Groupe Historique des Avenières.....	180
Figure 15 : Localisation des sites archéologiques découverts par Michel Morel.....	181
Figure 16 : Localisation des sites étudié par S. Fily (Fily 2017).....	182
Figure 17 : Prospections anciennes sur la commune des Avenières.....	183
Figure 18 : Prospection Buvin 2018.....	184
Figure 19 : Localisation des sites connus sur la colline avant la campagne de 2019	185
Figure 20 : Localisation des zones prospectées	186
Figure 21 : Localisation des sites des Avenières-Veyrins-Thuellin	187
Figure 22 : MNT Brut donnée LIDAR	188
Figure 23 : MNT Colorisé	189
Figure 24 : Carte de relief	190
Figure 25 : Anomalies dans le MNT	191

Figure 1 : Localisation de la commune des Avenières-Veyrins-Thuellin

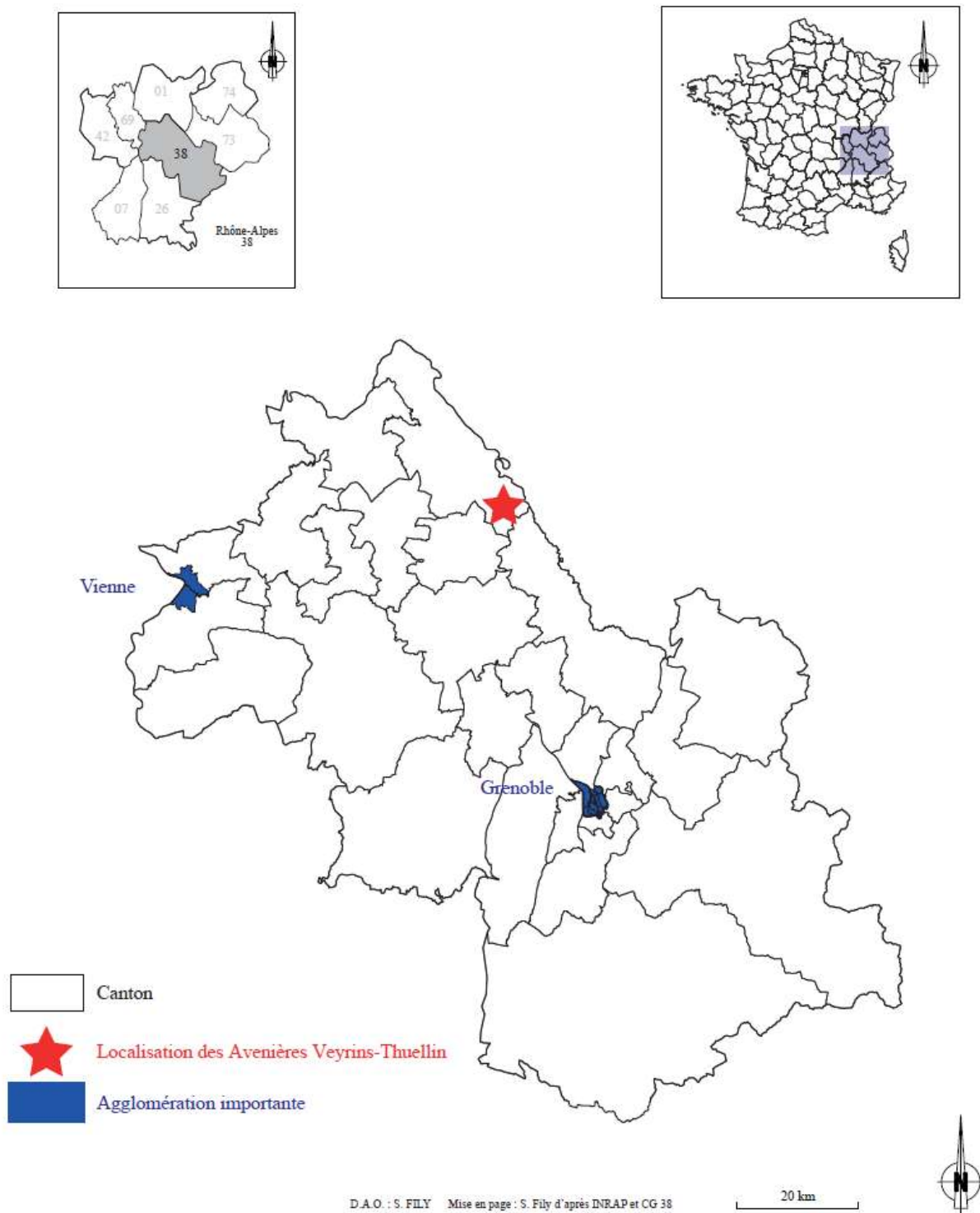


Figure 2 : Localisation 1/250 000

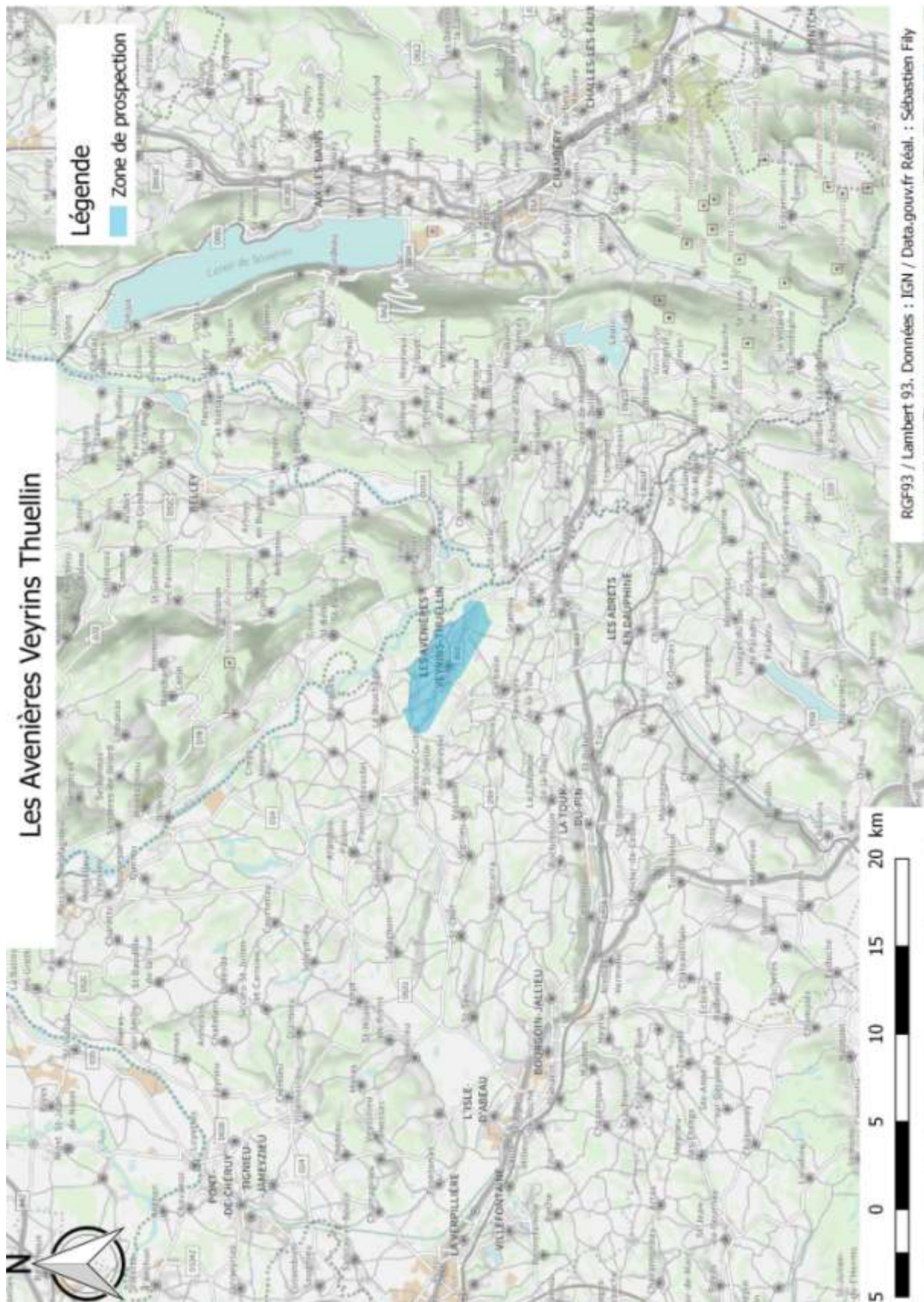


Figure 3 : Localisation 1/25 000

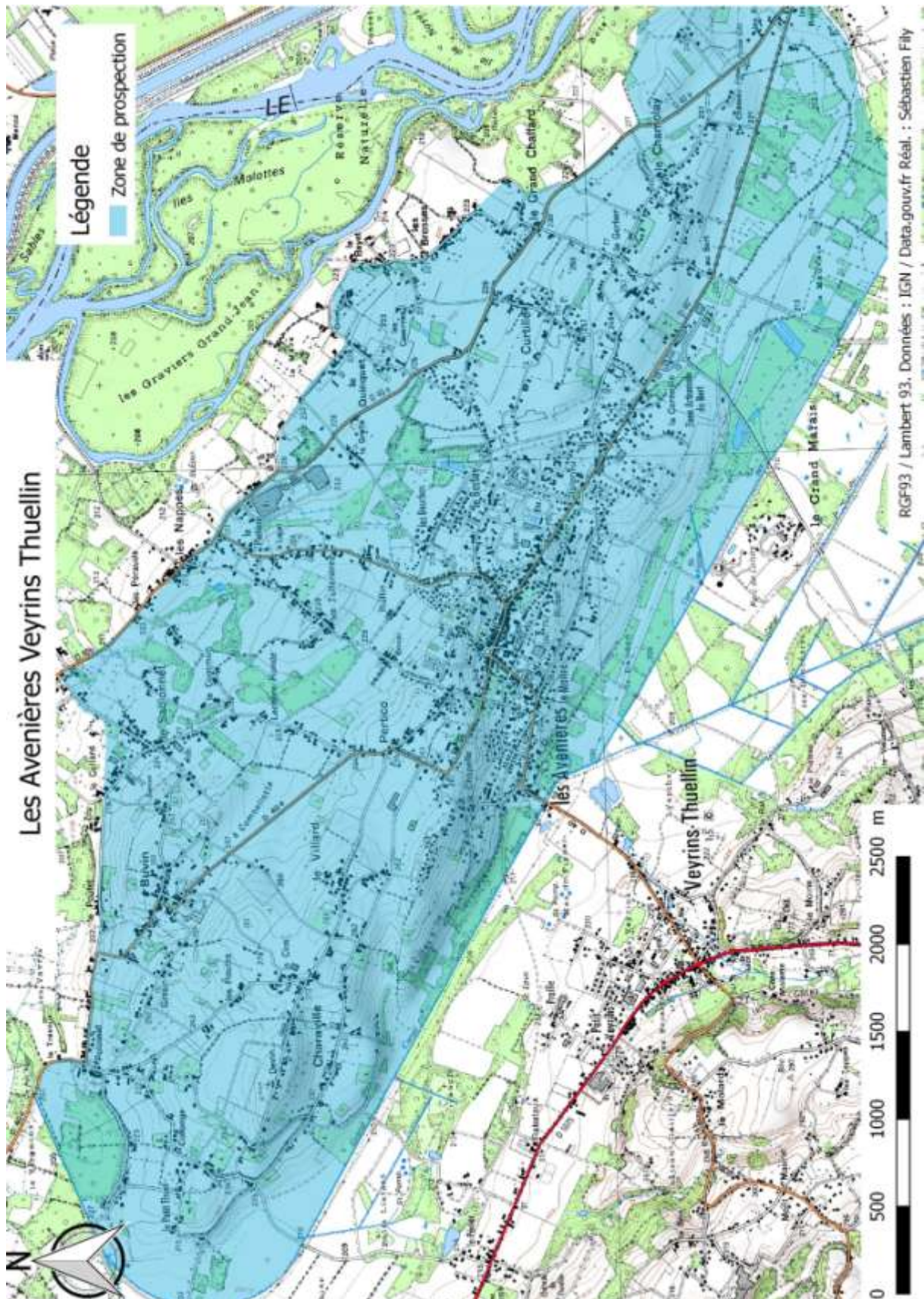


Figure 4 : Plan cadastral

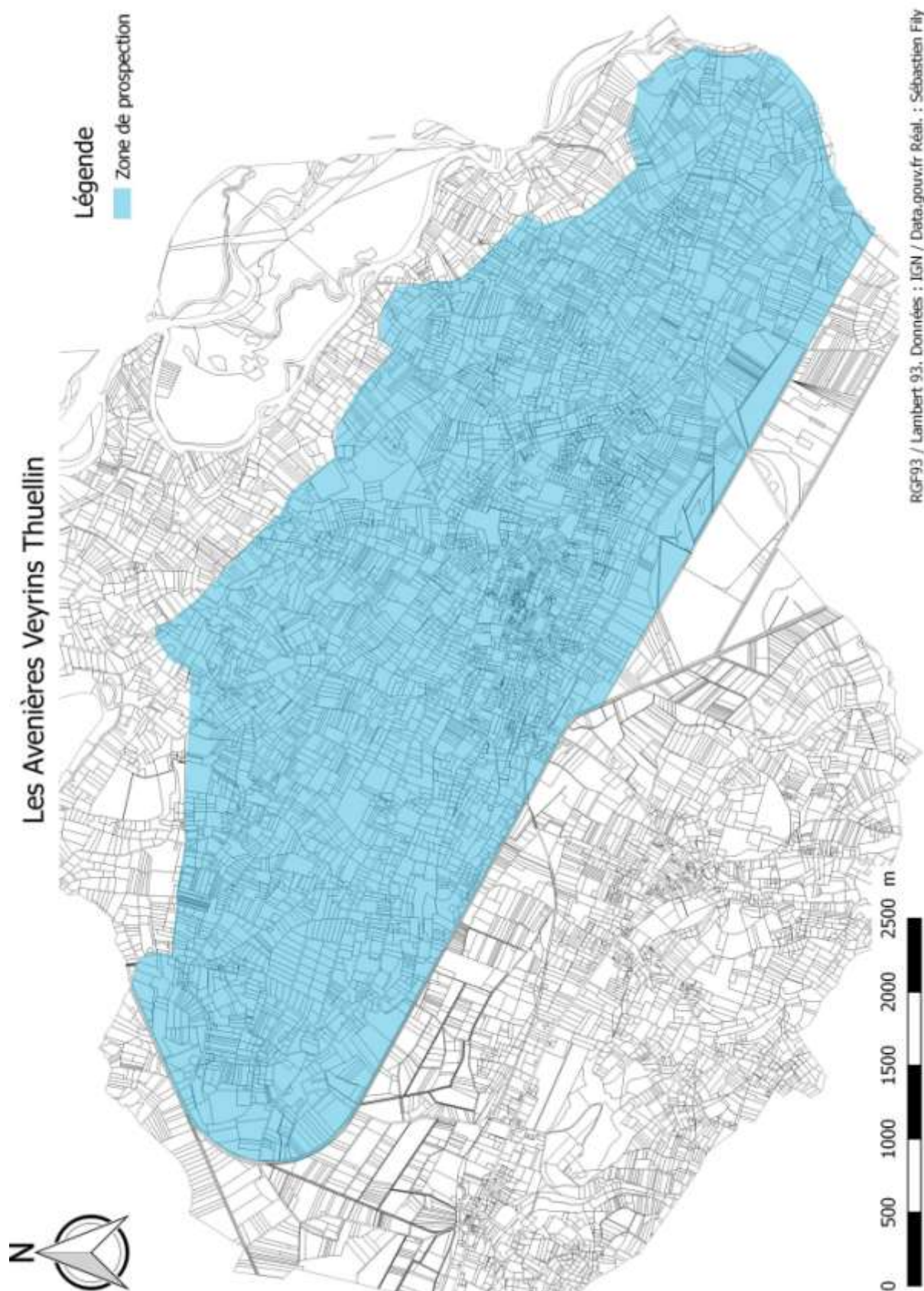


Figure 5 : Les Basses-Terres dauphinoises

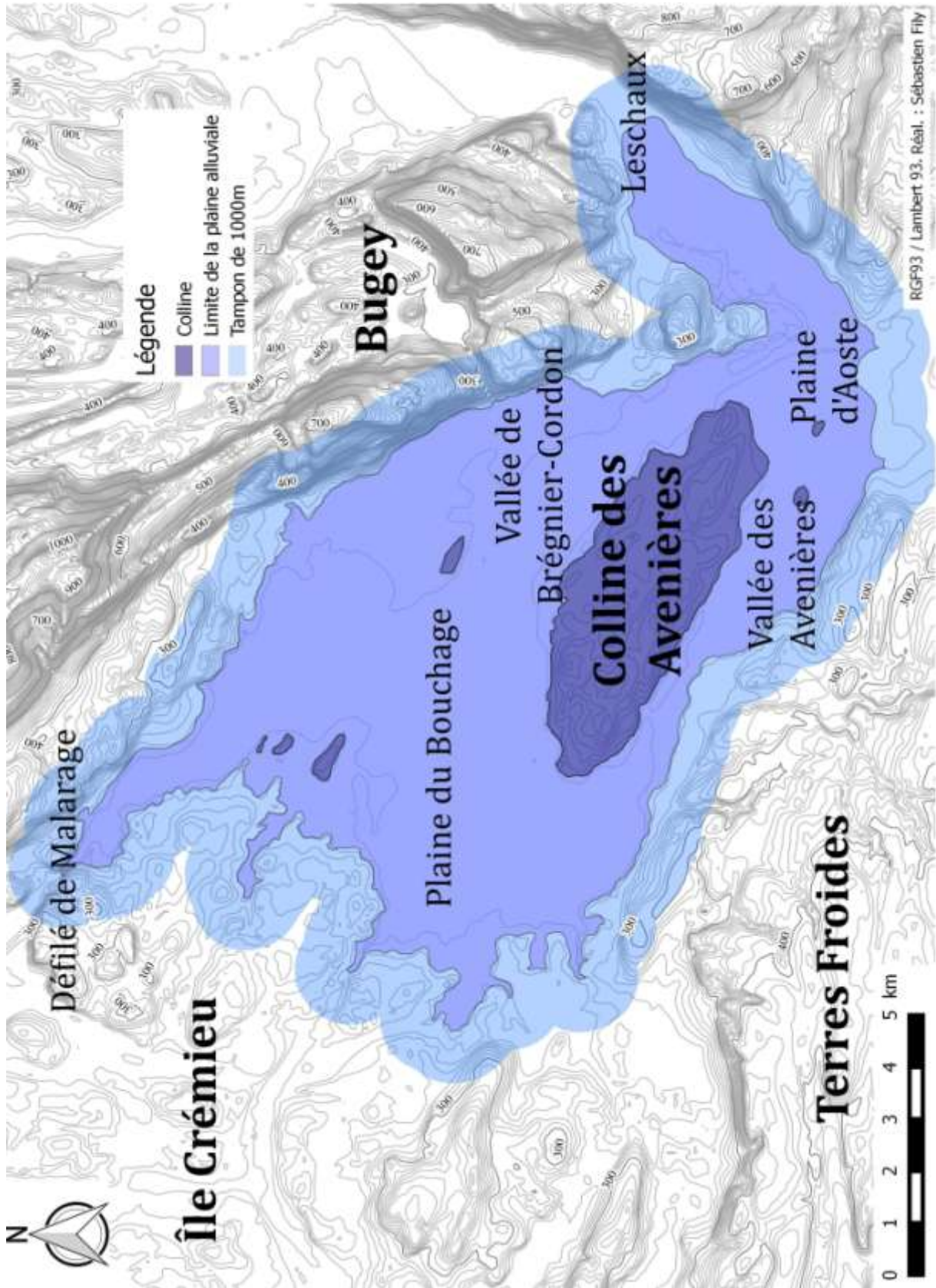


Figure 6 : Localisation des paléoméandres du Rhône (données PCR)

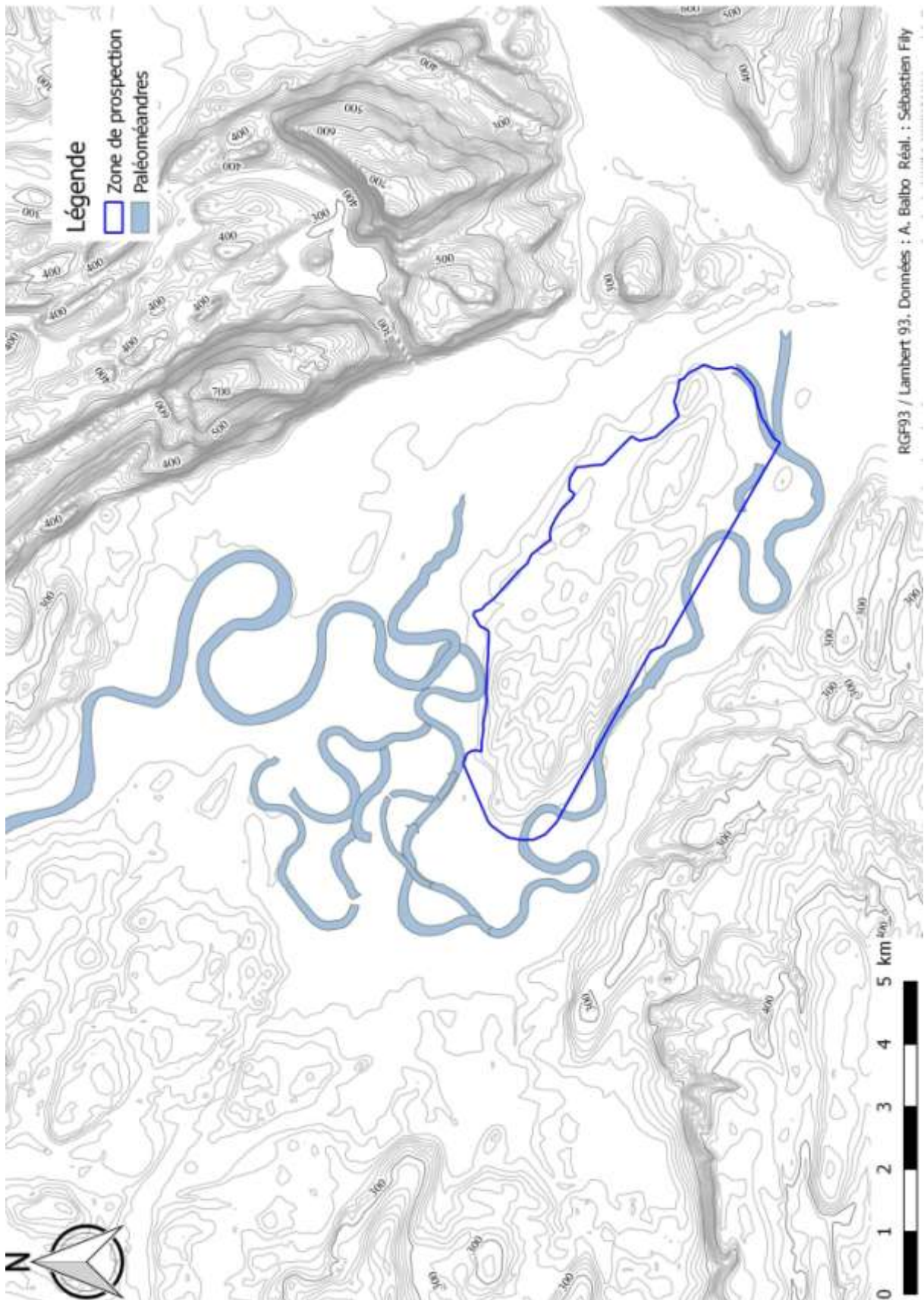


Figure 7 : Mise à jour des paléoméandres par les données LIDAR

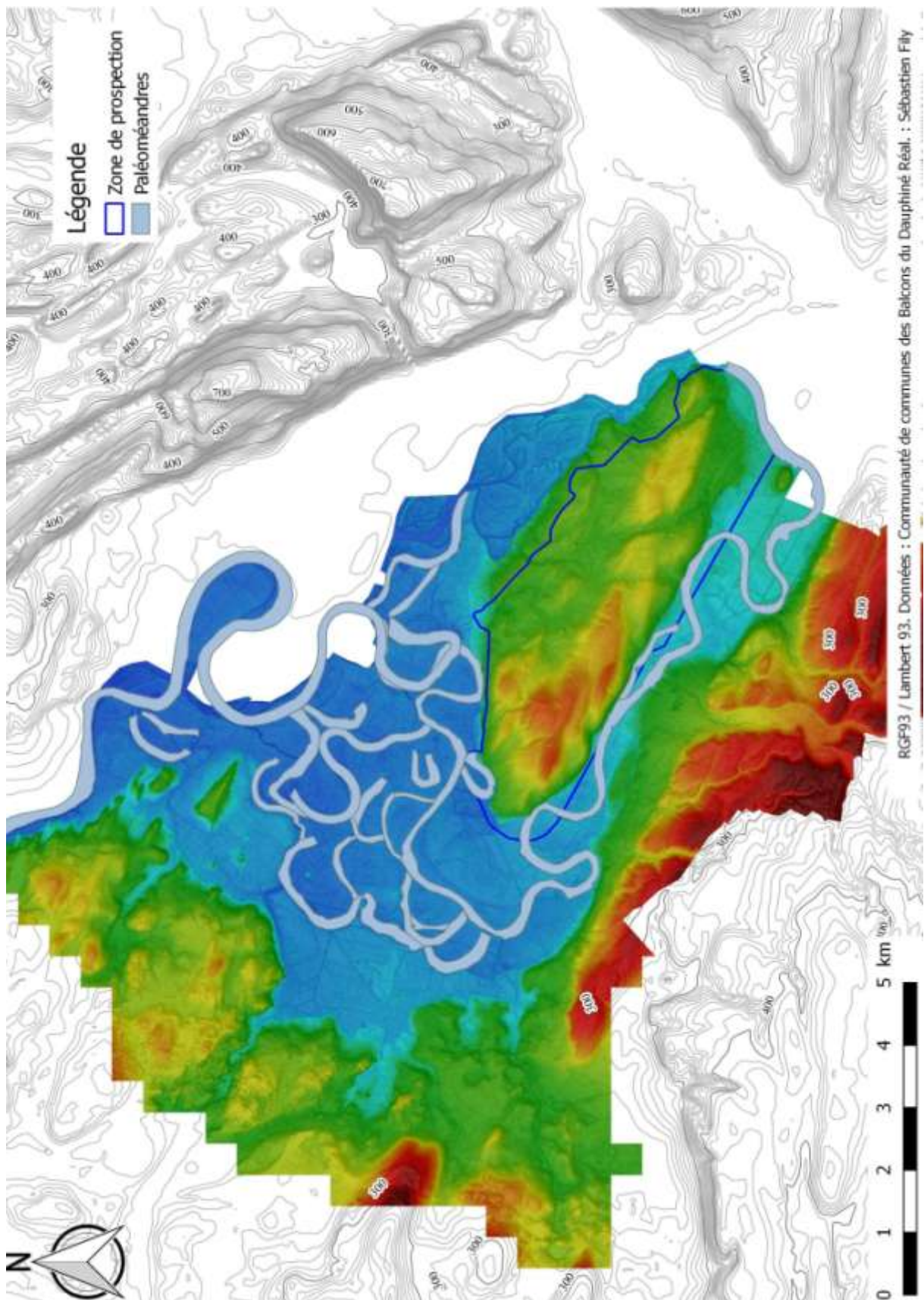


Figure 8 : Limite du territoire Allobroge

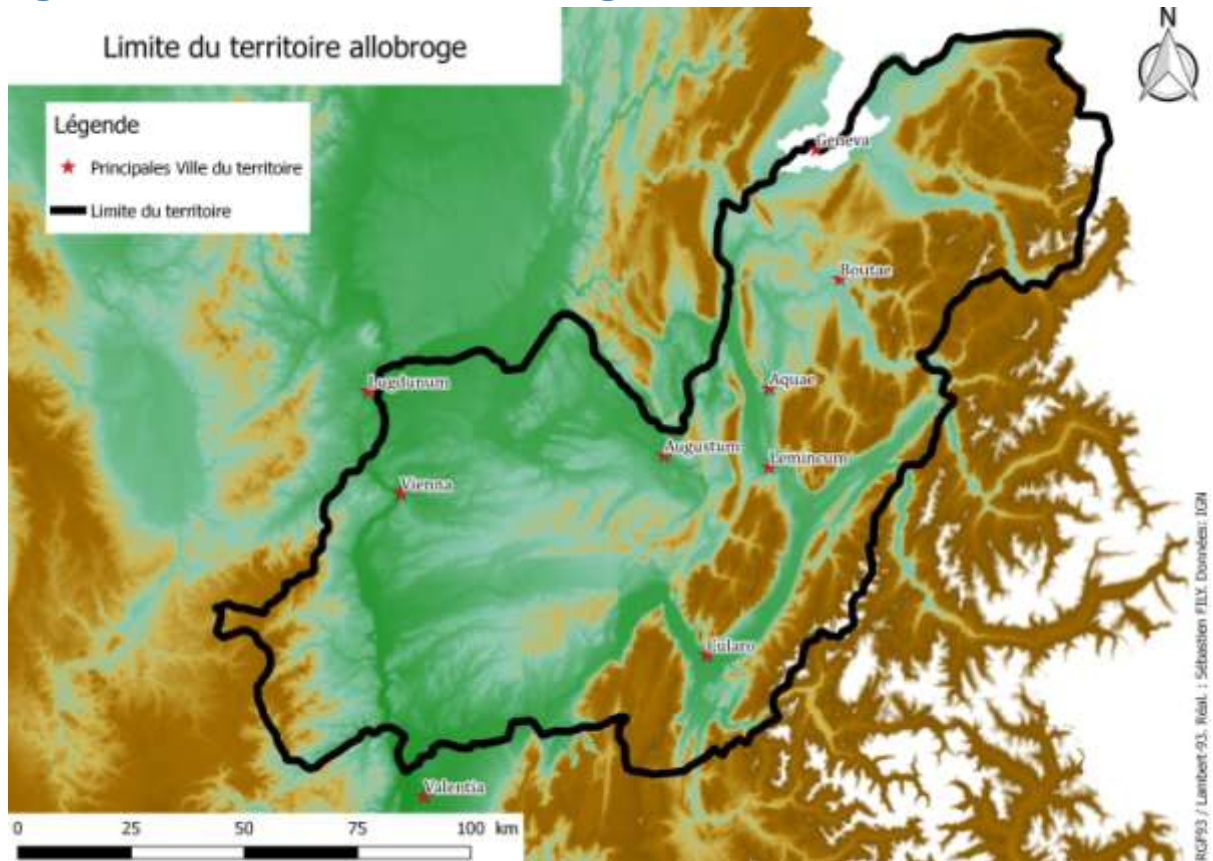


Figure 9 : Province de Transalpine

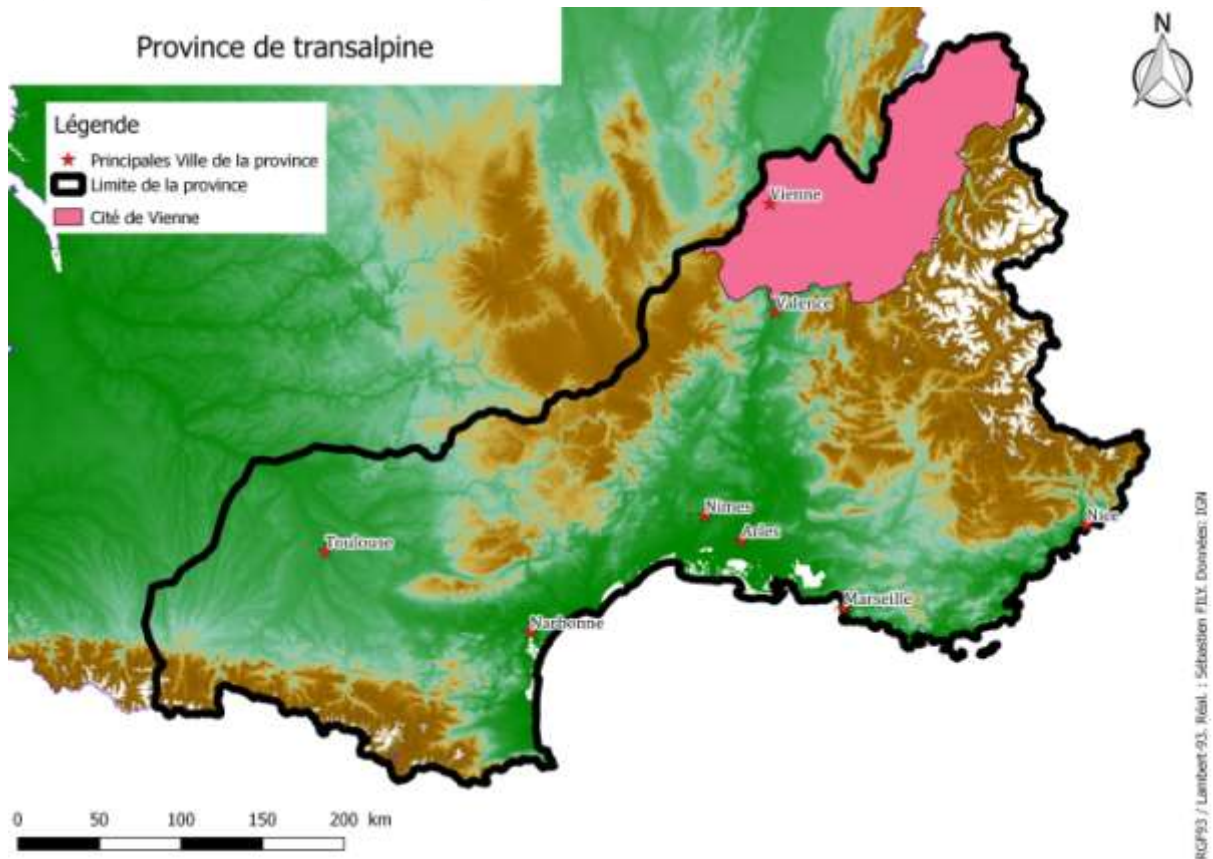


Figure 10 : Gaule romaine

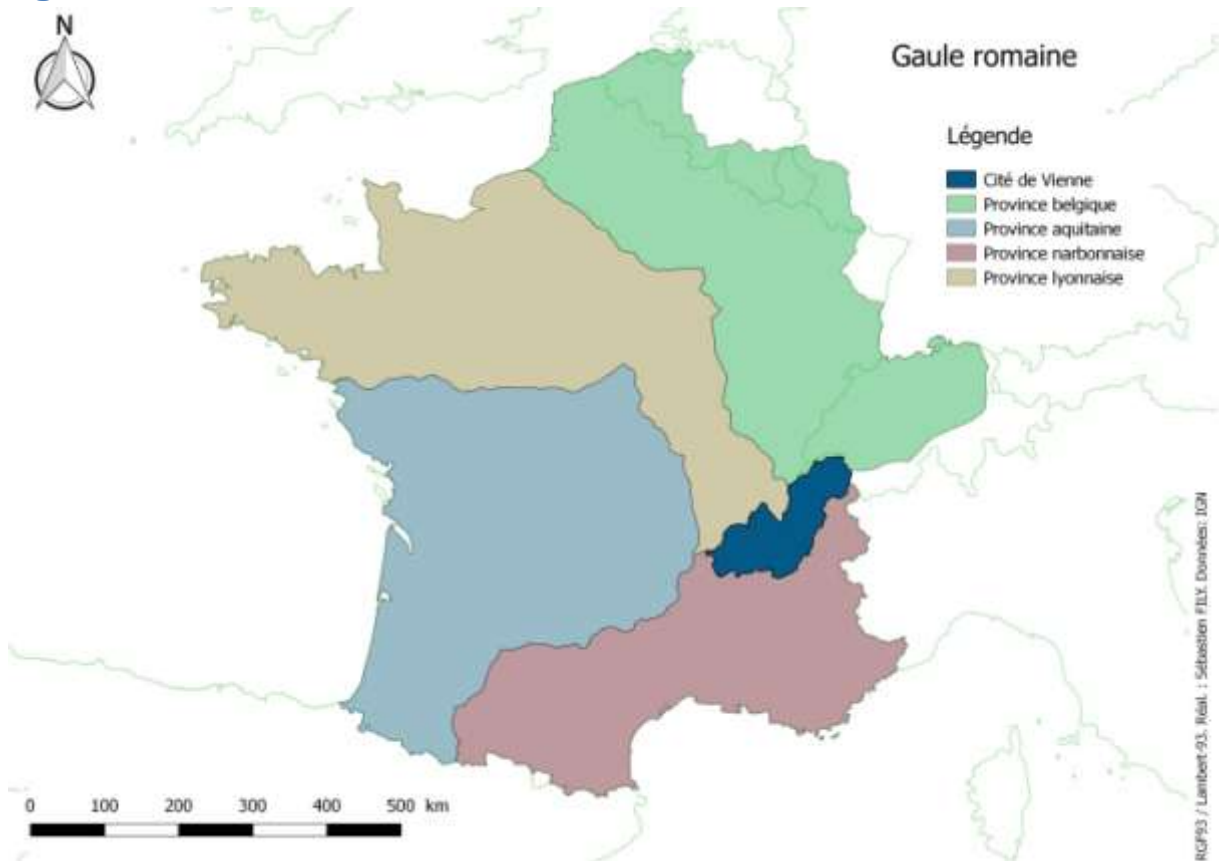


Figure 11 : Cités de Grenoble, Genève et Vienne durant l'Antiquité tardive

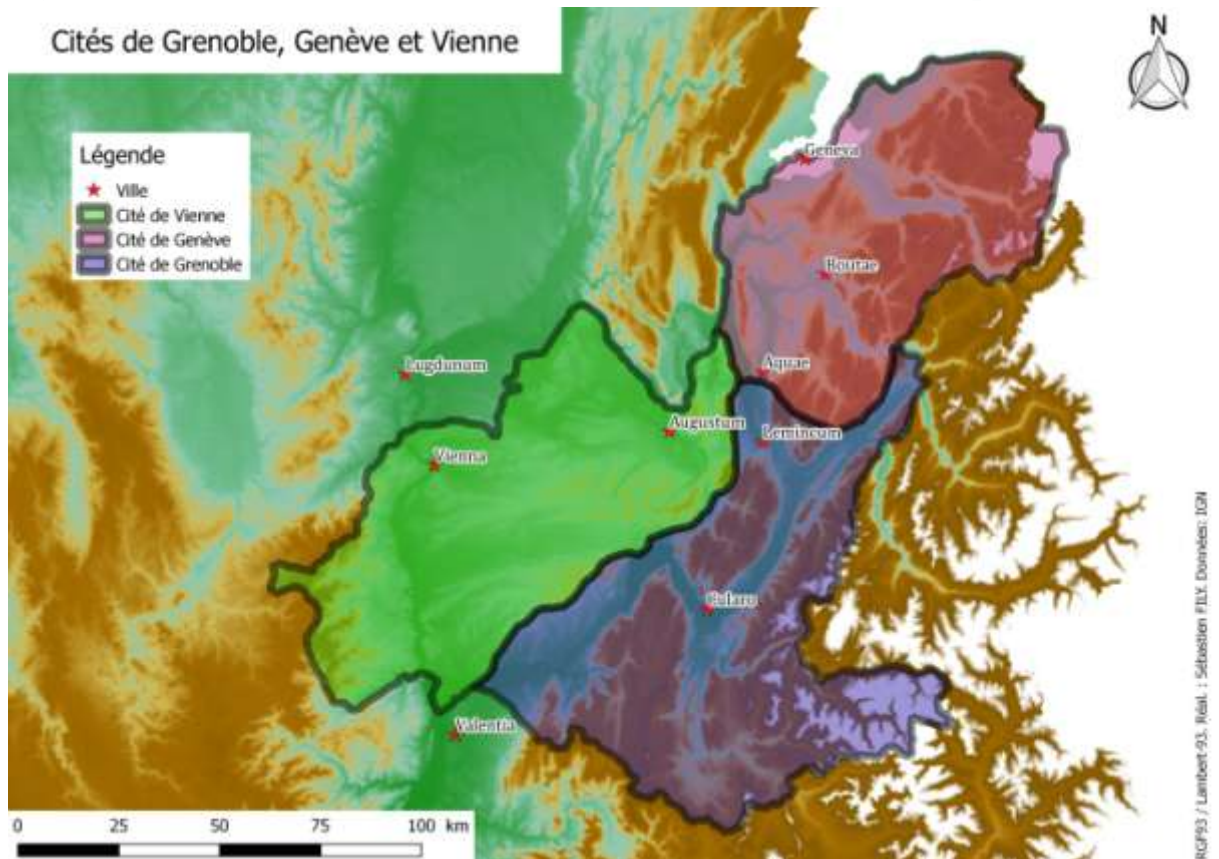


Figure 12 : Pagus d'Aoste

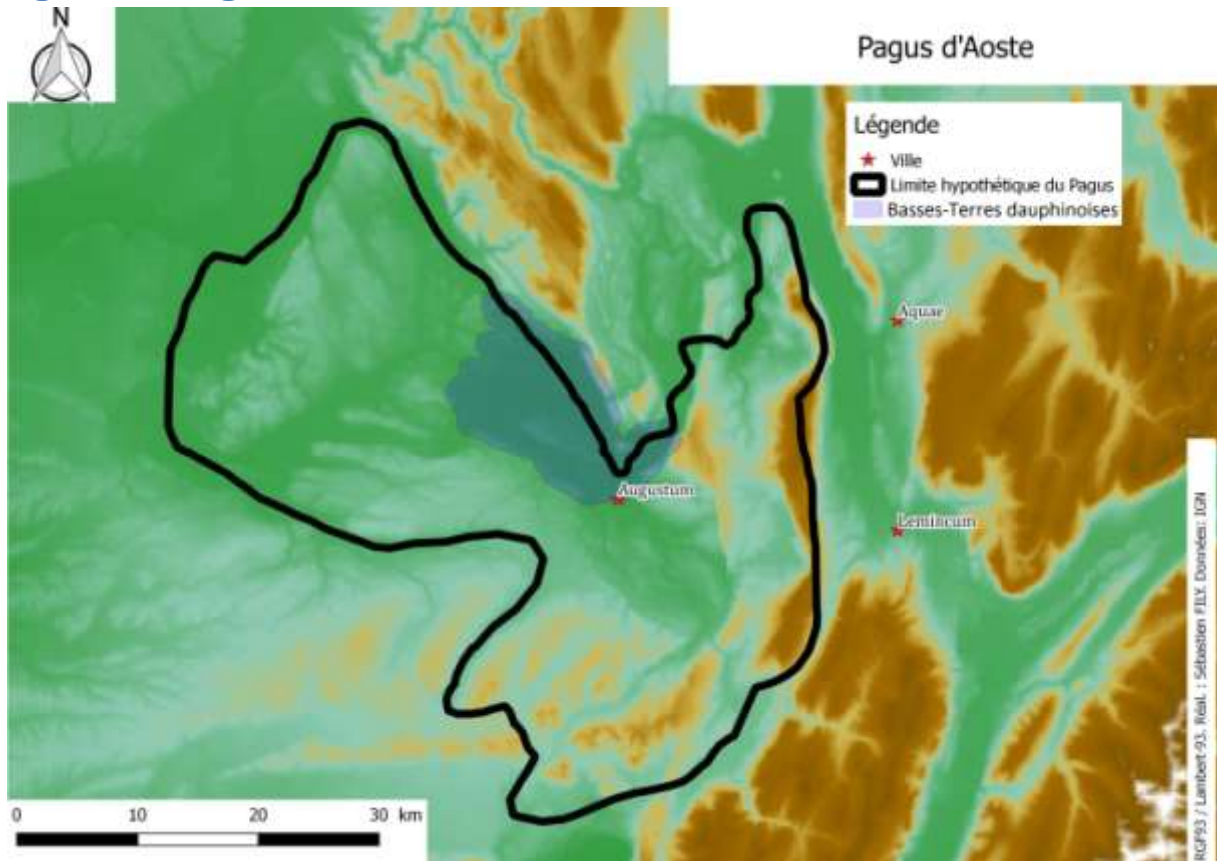


Figure 13 : Casque de Vézeronce-Curtin dit « Casque de Clodomir »

Source : CAG38/2 p.352



Figure 14 : Localisation des sites archéologiques découverts par le Groupe Historique des Avenières

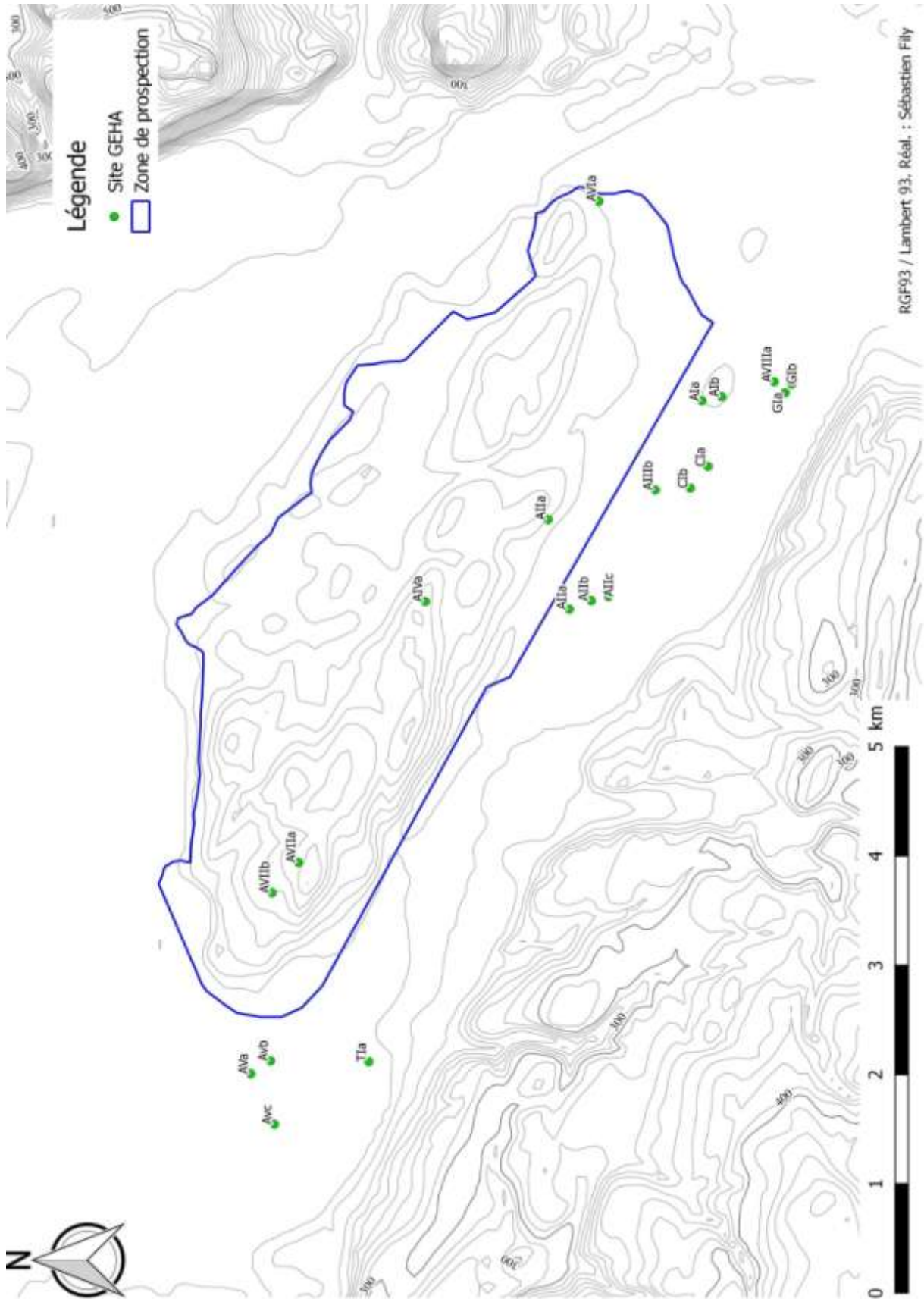


Figure 15 : Localisation des sites archéologiques découverts par Michel Morel

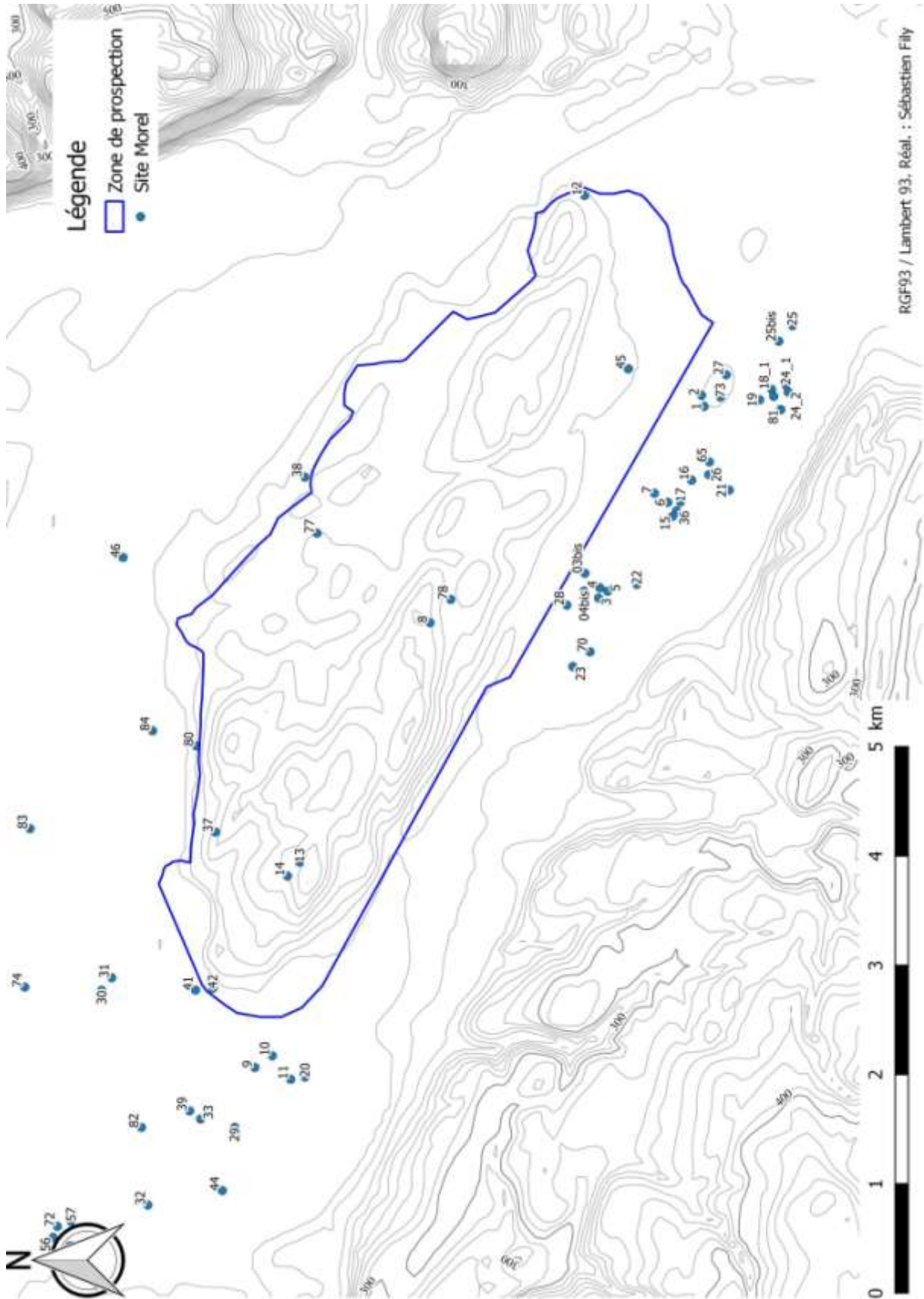


Figure 16 : Localisation des sites étudié par S. Fily (Fily 2017)

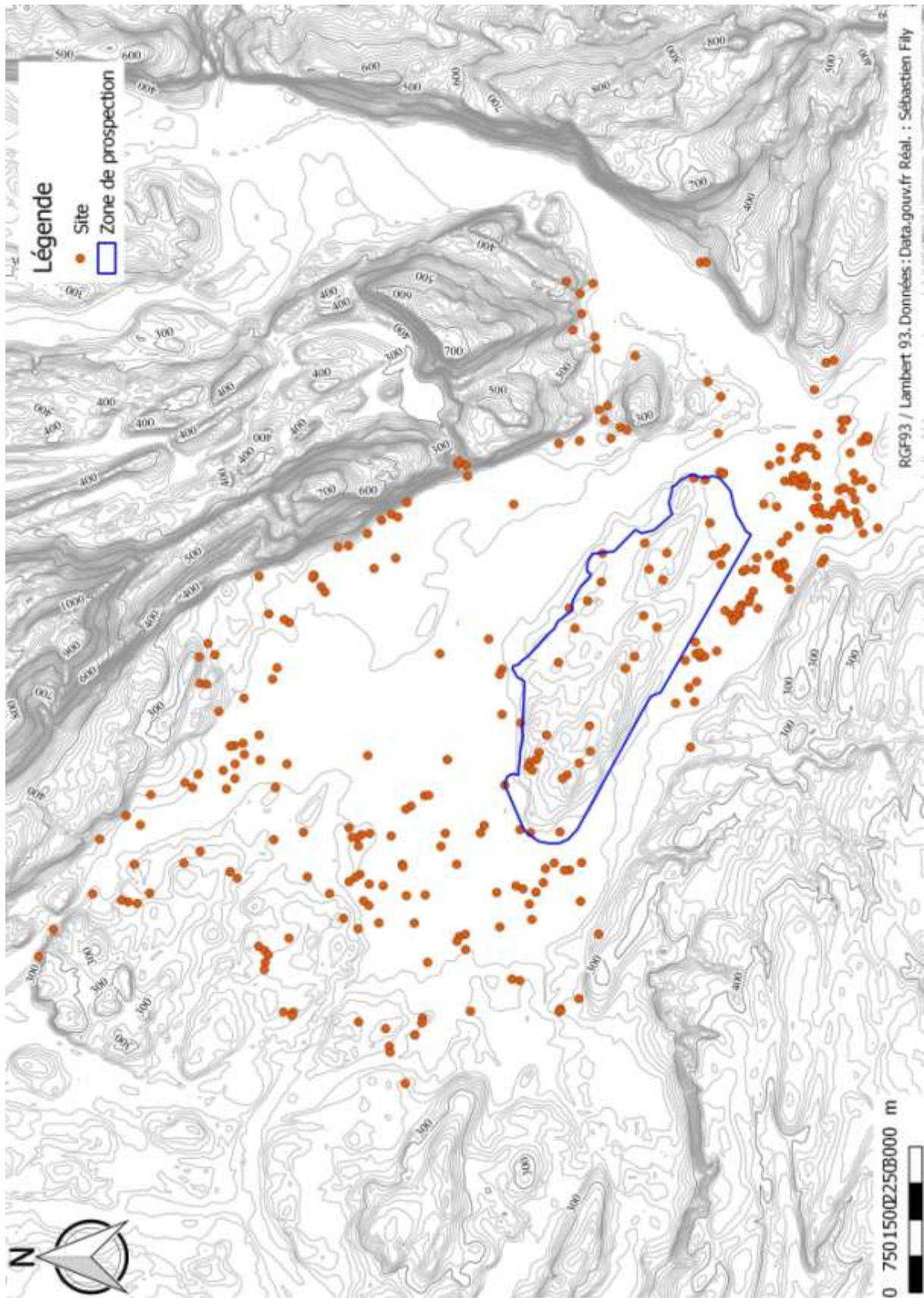


Figure 17 : Prospections anciennes sur la commune des Avenières

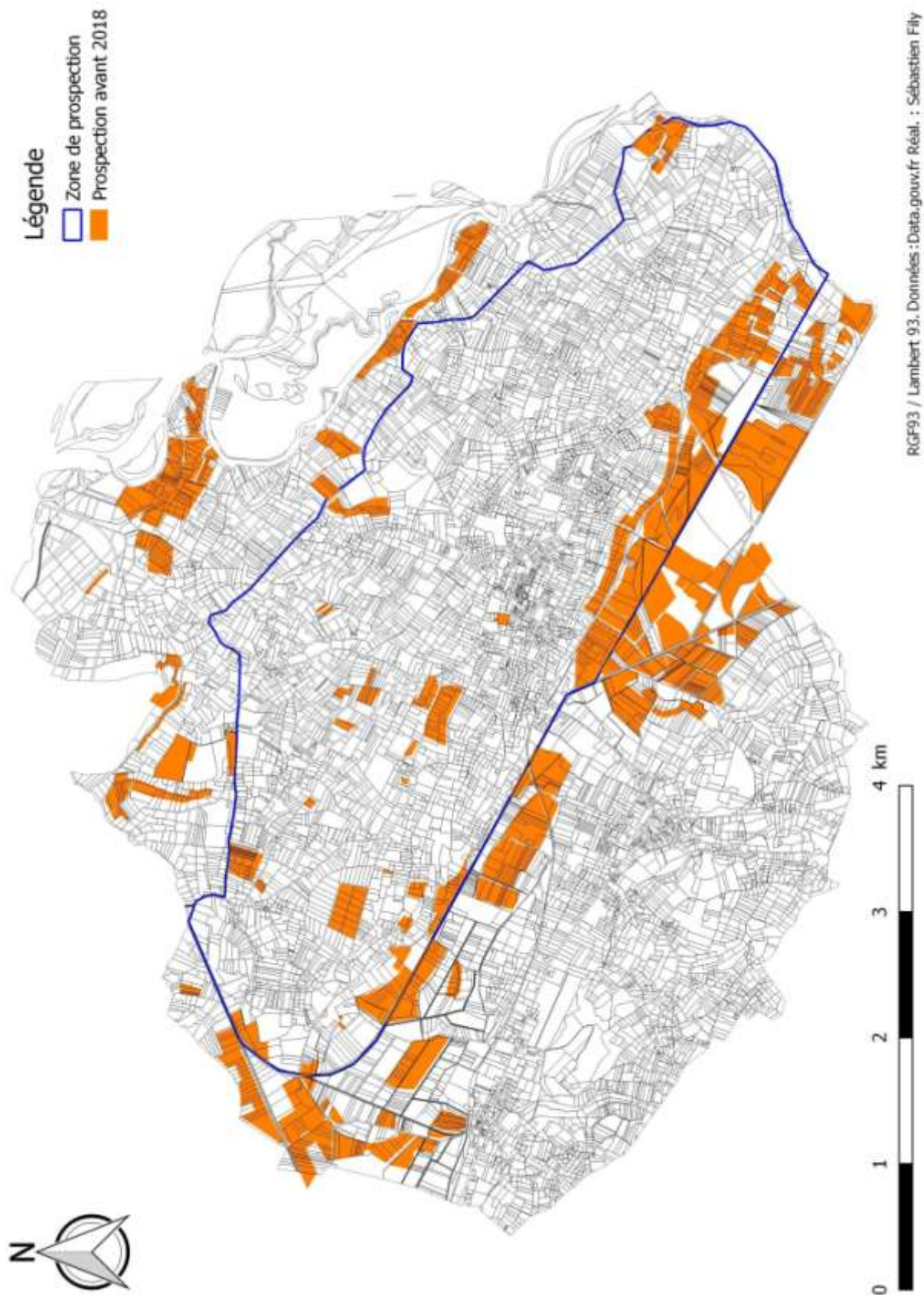


Figure 18 : Prospection Buvin 2018

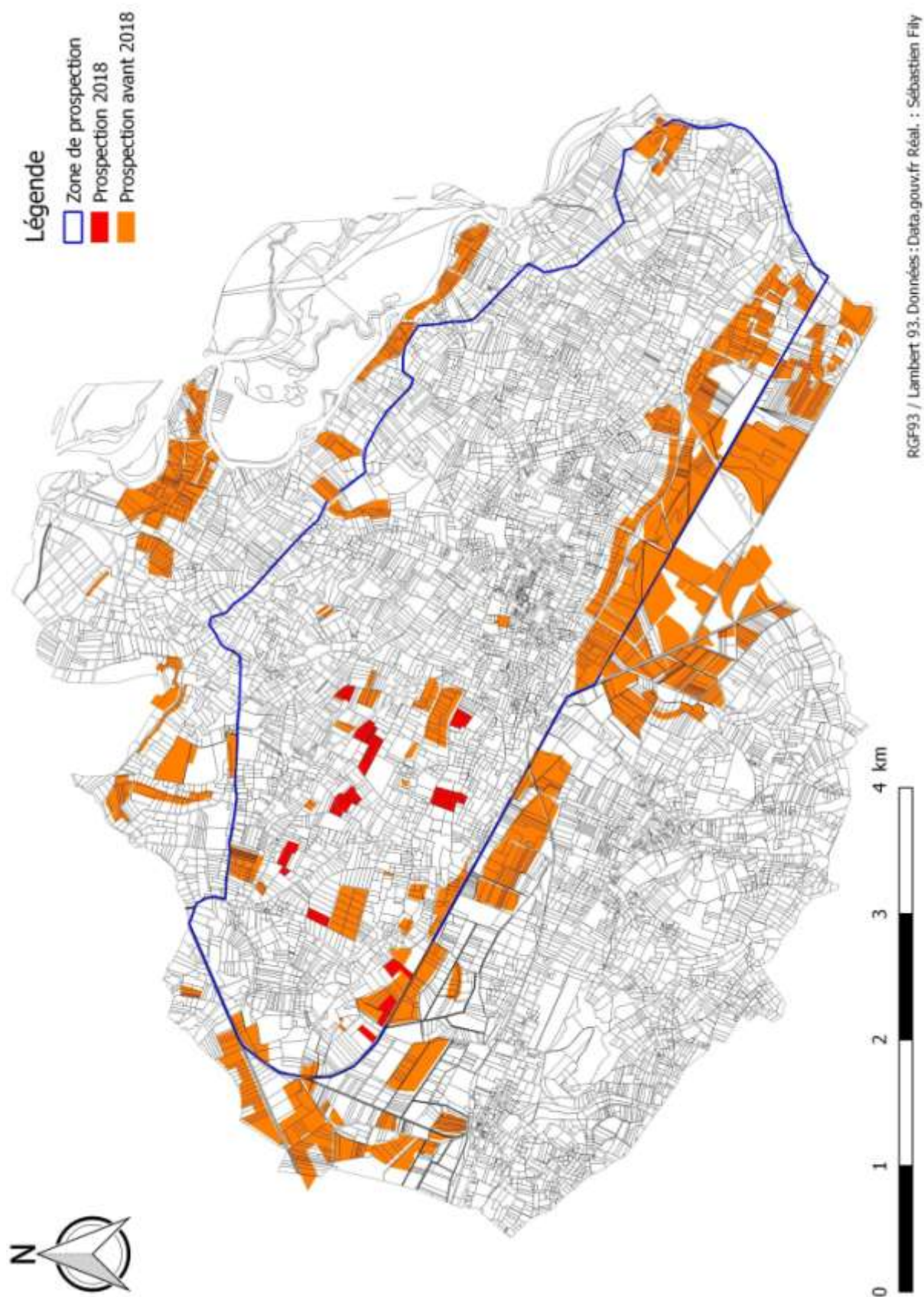


Figure 19 : Localisation des sites connus sur la colline avant la campagne de 2019

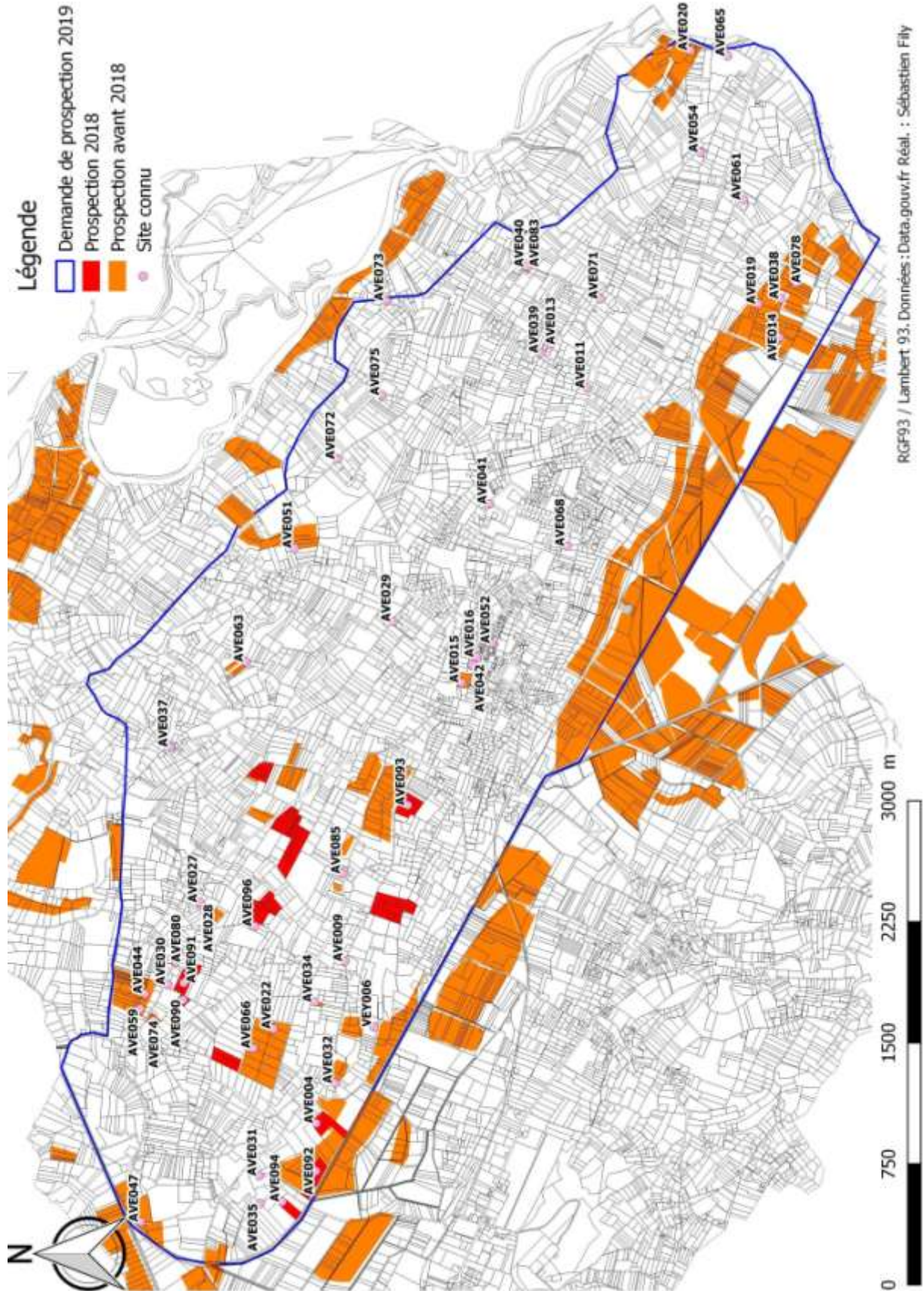


Figure 20 : Localisation des zones prospectées

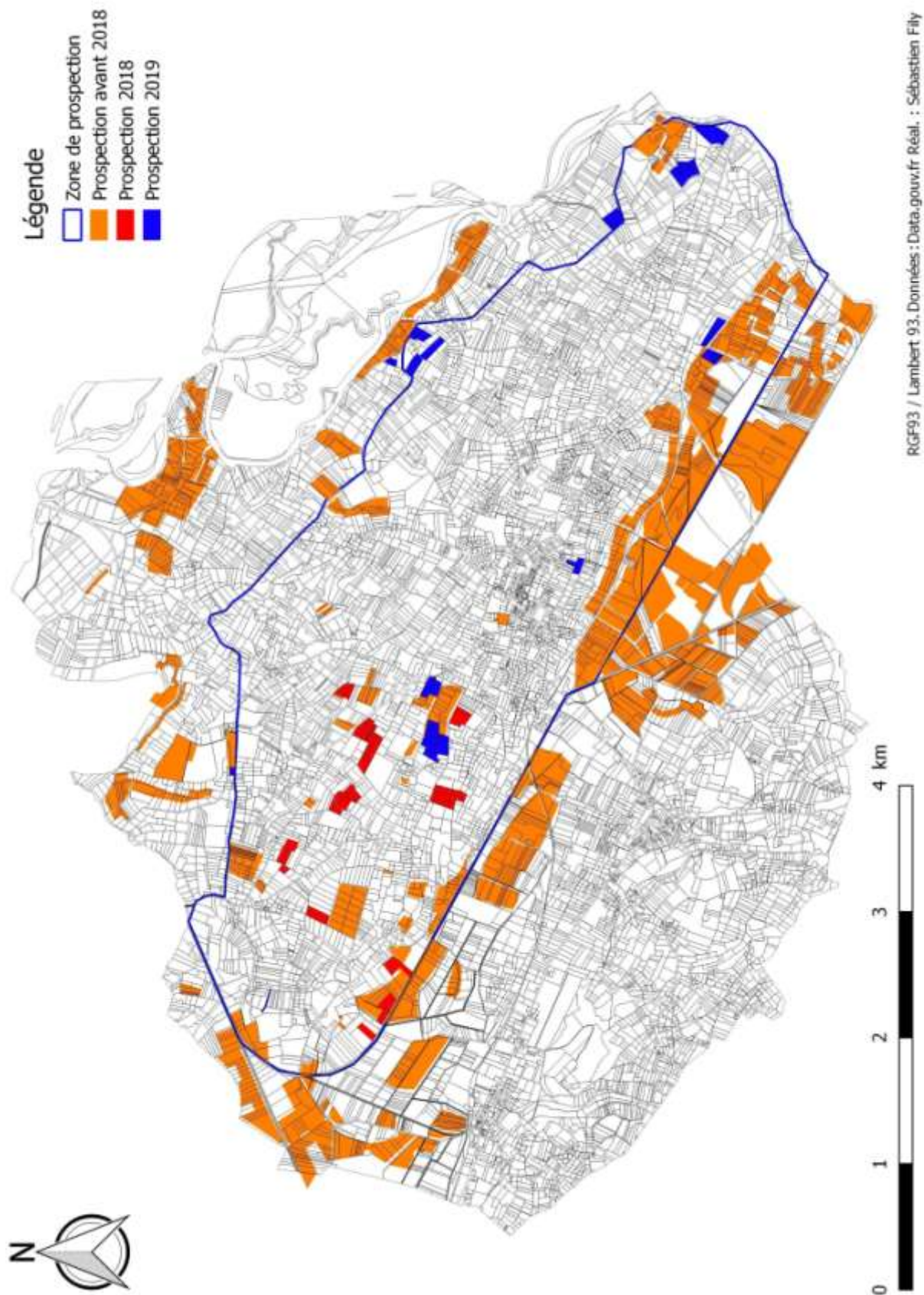


Figure 21 : Localisation des sites des Avenières-Veyrins-Thuellin

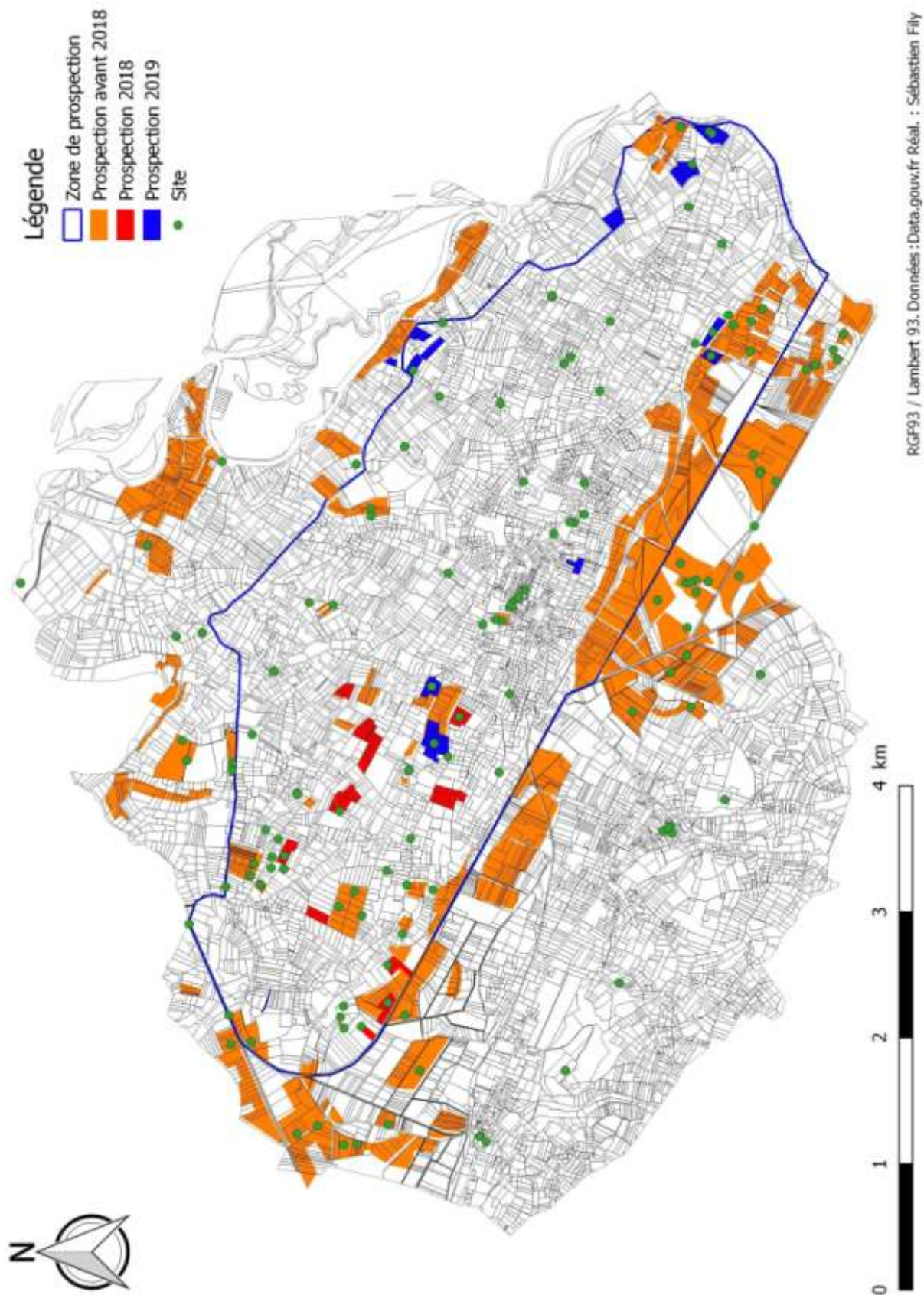


Figure 22 : MNT Brut donnée LIDAR




Figure 23 : MNT Colorisé

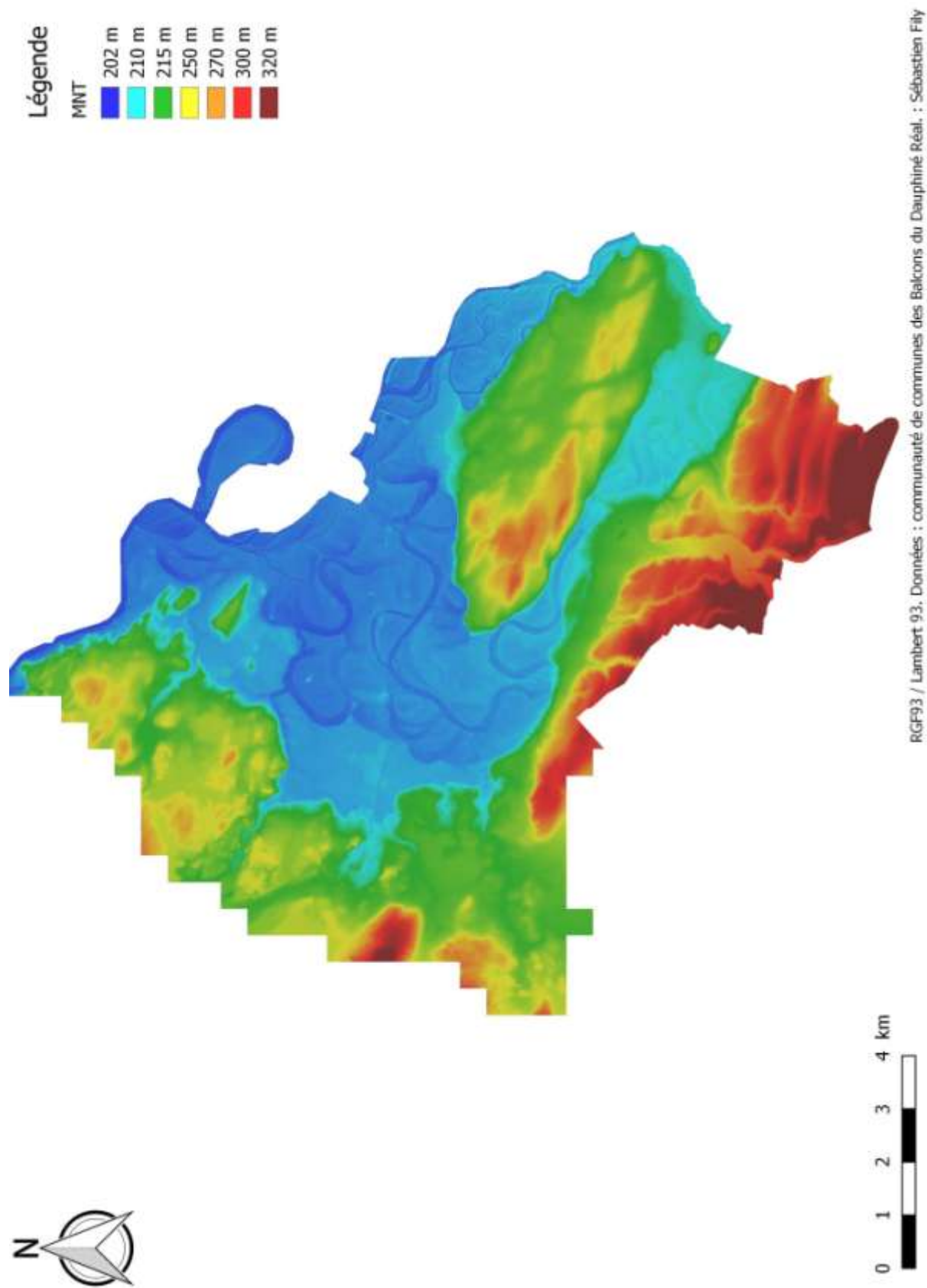


Figure 24 : Carte de relief


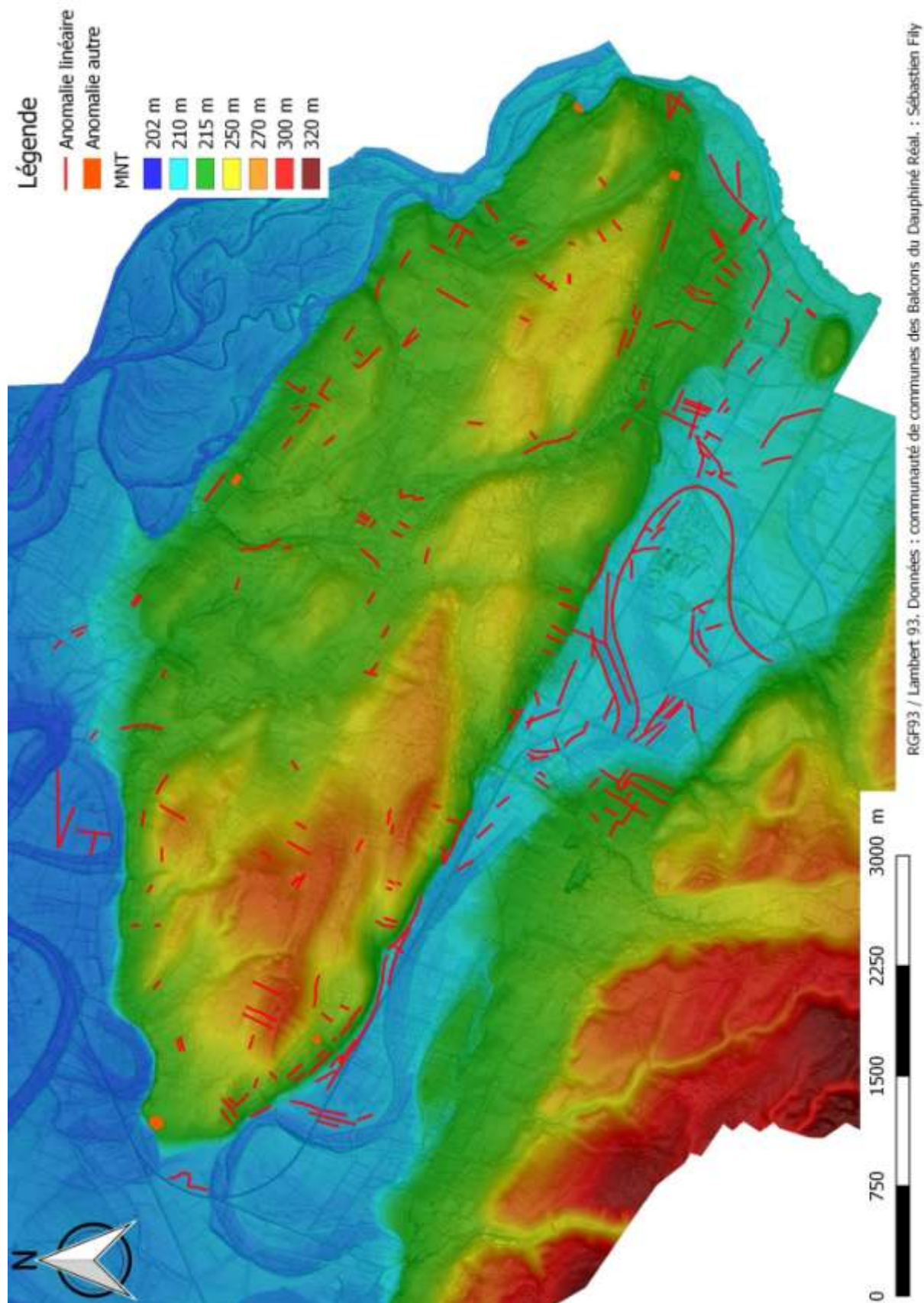


Figure 25 : Anomalies dans le MNT



Inventaires

Inventaire des parcelles prospectées

Date	Lieux-dit	Numéro de parcelles	Propriétaire	Visibilité	Champ n°	site
04/02/2019	Les combelettes, le perticoz	D 2191, D 2300	Non connu	2	04/02/19 Champ 1	Indice
18/02/2019	La corneille	C 987, C 990, C 991, C 993	Non connu	1	18/02/19 Champ 1	Indice
25/02/2019	Le Villard	D 2354, D 2128, D 1164, D 1165, D 1166, D1167	Non connu	2	25/02/19 Champ 1	Indice
04/03/2019	Le Bois Cerisier	B 3103	Morel	1	04/03/19 Champ 1	Indice
04/03/2019	Le Bois Cerisier	B 3103	Morel	1	04/03/19 Champ 2	
18/03/2019	Le Bois Cerisier	B 1824, B 1826, B 1827, B 1828, B 1853, B 1854, B 1855, B 1856	Non connu	1	18/03/19 Champ 1	site
28/09/2019	Le Bayet	B 830, B 832, B 2793	Louis Orcel	1	20/09/19 Champ 1	
28/09/2019	Le Bayet	B 887, B 2201	Louis Orcel	1	20/09/19 Champ 2	
07/10/2019	Le Quinquet	B 792, B 824, B 825	Louis Orcel	1	07/10/19 Champ 1	site
07/10/2019	Le Quinquet	B 789	Julien Mattant	1	07/10/19 Champ 2	
12/10/2019	Les Bertaudières	A 1218	Pierre Budin	1	12/10/19 Champ 1	site
12/10/2019	Le petit Thuet	D 236	Non connu	1	12/10/19 Champ 2	
12/10/2019	Le Bois Cerisier	B 1778, B 1779, B 1780	Non connu	1	12/10/19 Champ 3	
21/10/2019	Le Mauvais	C 644, C 645, C646	Non connu	1	21/10/19 Champ 1	Indice
26/10/2019	Le Mollard Bresson	AC 413, AC 755, AC 407, AC 408, AC411	Non connu	2	26/10/19 Champ 1	

Inventaire du mobilier par sites

Les tableaux d'inventaire présentés ci-dessous sont classés par zone de prospection. Les tableaux sont distincts en six colonnes. La première colonne présente les numéros d'inventaires attribués lors de l'étude du mobilier. La colonne « matière » contient le type de mobilier découvert (céramique, verre, fer, etc.). La colonne « forme » indique, pour les céramiques, s'il s'agit d'une panse, d'un fond, d'un bord ou d'une forme archéologiquement complète (FAC). La colonne suivante donne une information sur la typologie. Les deux colonnes suivantes indiquent le nombre de restes (NR) et le nombre minimum d'individus (NMI), signifié par le nombre de bords de forme.

Prospection du 4 février 2019 champ n°1

Numéro d'inventaire	Matière	Forme	Type	NR	NMI
1	TCA	Fragment	Tegulae	2	0
2	Fer	Fragment	Spatule (?)	1	0
3	TCA	Fragment	Indéterminé	2	0
4	Verre	Fragment	Indéterminé	3	0
5	Céramique	Panse	Moderne	10	0
6	Céramique	Bord	Moderne	1	1
7	Céramique	Panse	Claire calcaire	4	0
8	Céramique	Panse	Indéterminé	1	0
9	Céramique	Panse	CRA	2	0
10	Céramique	Bord	CRA	1	1

Prospection du 18 février 2019 champ n°1

Numéro d'inventaire	Matière	Forme	Type	NR	NMI
1	TCA	Fragment	Tegulae	2	0
2	TCA	Fragment	Imbrex	1	0
3	TCA	Fragment	Indéterminé	6	0
4	Fer	Fragment	Plaque	1	0
5	Fer	Fragment	Tige	2	0
6	Céramique	Panse	Indéterminé	1	0
7	Os	Fragment	Indéterminé	1	0
8	Pierre	Eclats	Silex	4	0
9	Céramique	Panse	Amphore	1	0
10	Céramique	Bord	Amphore	1	1
11	Céramique	Panse	Moderne	12	0
12	Céramique	Anse	Moderne	1	0
13	Céramique	Bord	Moderne	1	1

Prospection du 25 février 2019 champ n°1

Numéro d'inventaire	Matière	Forme	Type	NR	NMI
1	TCA	Fragment	Tegulae	3	0
2	TCA	Fragment	Indéterminé présentant des trace de sur-cuisson	1	0
3	Pierre	Fragment	Tuf	4	0
4	Fer	Fragment	Tige	1	0
5	Fer	Fragment	Agrafe (?)	1	0
6	Fer	Fragment	Clou	1	0
7	Fer	Fragment	Crochet	1	0
8	Fer	Fragment	Ressort(?)	1	0
9	Verre	Fragment	Indéterminé	4	0
10	Céramique	Panse	Amphore	2	0
11	Céramique	Panse	Claire calcaire	6	0
12	Céramique	Fond	Moderne	1	0
13	Céramique	Bord	Moderne	4	4
14	Céramique	Panse	Moderne	1	0
15	Céramique	Panse	Moderne	22	0
16	Pierre	Fragment	Indéterminée présentant un dépôt vert	1	0

Prospection du 5 mars 2019 champ n°1

Numéro d'inventaire	Matière	Forme	Type	NR	NMI
1	Faune	Fragment	Os	1	0
2	Fer	Fragment	Boucle	1	0
3	Fer	Fragment	Tiges	7	0
4	Céramique	Panse	Moderne	4	0
5	TCA	Fragment	indéterminée	3	0

Prospection du 5 mars 2019 champ n°2

1	TCA	Fragment	Indéterminée	2	0
2	Céramique	Panse	Médiévale (bicolore)	1	0
3	Céramique	Panse	Sigillée	1	0
4	Céramique	Panse	CRA	2	0
5	Céramique	Panse	Claire calcaire	2	0
6	Pierre	Fragment	Chaux?	1	0
7	Fer	Fragment	Indéterminée	1	0
8	Plomb	Fragment	Tuyau	2	0

Prospection du 18 mars 2019 champ n°1

Numéro d'inventaire	Matière	Forme	Type	NR	NMI
1	Céramique	Bord	sigillée (drag. 33)	1	1
2	Céramique	Panse	sigillée	1	0
3	Céramique	Panse	Tournée grise	1	0
4	TCA	Fragment	Brique	1	0
5	Céramique	Panse	moderne	2	0
6	Fer	Fragment	Clou	1	0
7	Fer	Fragment	Plaque	2	0
8	TCA	Fragment	Tegulae	2	0
9	Céramique	Panse	Claire calcaire	7	0

Prospection du 28 septembre 2019 champ n°1

Numéro d'inventaire	Matière	Forme	Type	NR	NMI
1	Céramique	Panse	Tournée grise	1	0
2	Pierre	Fragment	Calcaire	1	0
3	TCA	Fragment	Indéterminé	1	0

Prospection du 28 septembre 2019 champ n°2

Numéro d'inventaire	Matière	Forme	Type	NR	NMI
1	TCA	Fragment	Tegulae	3	0
2	TCA	Fragment	Indéterminée	1	0
3	Céramique	Panse	Claire calcaire	1	0

Prospection du 7 octobre 2019 champ n°1

Numéro d'inventaire	Matière	Forme	Type	NR	NMI
1	TCA	Fragment	Tegulae	2	0
2	TCA	Fragment	Indéterminé	1	0
3	TCA	Fragment	Brique	2	0
4	Pierre	Fragment	Ardoise	5	0
5	Céramique	Panse	Claire calcaire	1	0
6	Céramique	Panse	Tournée grise	1	0
7	Céramique	Panse	Modelé décor peignée	1	0
8	Céramique	Bord	Céramique à Revêtement Argileux	1	1
9	Céramique	Panse	Céramique à Revêtement Argileux	4	0
10	Amphore	Anse?	Indéterminé	1	0
11	Mortier	Fragment	Indéterminé	1	0
12	Céramique	Panse	Claire calcaire à cœur saumon	2	0

Prospection du 7 octobre 2019 champ n°2

Numéro d'inventaire	Matière	Forme	Type	NR	NMI
1	TCA	Fragment	Imbrex	1	0
2	TCA	Fragment	Brique	3	0
3	Céramique	Panse	Tournée grise	1	0

Prospection du 12 octobre 2019 champ n°1

Numéro d'inventaire	Matière	Forme	Type	NR	NMI
1	TCA	Fragment	Imbrex	1	0
2	TCA	Bord	Tegulae	11	11
3	TCA	Fragment	Brique	1	0
4	Fer	Fragment	Tige	4	0
5	Céramique	Panse	Sigillée	2	0
6	Céramique	Panse	Claire calcaire à décore guillochée	1	0
7	TCA	Fragment	Indéterminé	1	0
8	Céramique	Panse	Tournée grise	2	0
9	Céramique	Anse	Claire calcaire	1	0
10	Amphore	Panse	Indéterminé	2	0
11	Céramique	Panse	Céramique à Revêtement Argileux	1	0
12	Céramique	Panse	Mortier?	1	0

Prospection du 12 octobre 2019 champ n°2

Numéro d'inventaire	Matière	Forme	Type	NR	NMI
1	TCA	Fragment	Indéterminé	1	0
2	Céramique	Panse	Claire calcaire?	1	0

Prospection du 12 octobre 2019 champ n°3

Numéro d'inventaire	Matière	Forme	Type	NR	NMI
1	Pierre	Fragment	Ardoise ?	1	0
2	Céramique	Panse	Tournée grise	2	0
3	Céramique	Panse	Claire calcaire	4	0
4	Céramique	Panse	Céramique à Revêtement Argileux ?	1	0
5	Fer	Fragment	Indéterminé	4	0

Prospection du 21 octobre 2019 champ n°1

Numéro d'inventaire	Matière	Forme	Type	NR	NMI
1	TCA	Fragment	Indéterminée	4	0
2	Céramique	Bord	Céramique à Revêtement Argileux	1	1
3	Céramique	Fond?	Céramique à Revêtement Argileux	1	1
4	Céramique	Bord	Claire calcaire	1	1
5	Céramique	Panse	Claire calcaire	4	0
6	Fer	Fragment	Clou	1	0
7	Fer	Fragment	Indéterminée	1	0

Inventaire des sites archéologiques des Avenières Veyrins Thuellin

Nom du site : AVE001

Patriarche : 380 220 027
Ancien nom : AVE001
Autre nom : A I c (GEHA)
01 (Morel)
38 022 Le Champs (Gaucher 2011)
E187 (PCR)
Localisation IGN : Au nord du Champ
Localisation Cadastre : LE CHAMP
Parcelles : C 100
X (Lambert 93): 901454
Y (Lambert 93): 6504956
Altitude (donnée LIDAR): 212 m
Inventeur : Morel
Année de découverte : 1990
Circonstances : Prospections
Structure observées : Aucune
Mobilier et contexte : Nombreuses Tegulae dont certaines presque entières, nodule de mortier, céramique non tournée, cistre, sigillée, céramique à revêtement argileux, bistre, claire calcaire, tournée grise, allobroges, amphore, Dolium, trois fonds allobroges (2 NOSTER, 1 SEXTVS), verrerie (Bol à côtes, Isings 3, Fond annulaire), scories, plaque ou disque percée en fer, bronze, faune (Dents), pierre ollaire, pesons de tisserand, meule en lave.
Datation : 50 av / 600 apr.
Interprétation proposée : Habitat
Lieu de dépôt : Musée d'Aoste
Commentaire : 1990 - 2005 : Prospections GEHA et M. Morel
2001 : Prospection S. Bleu
Stéphane Bleu indique une superficie du site de 4153 m² (Bleu 2015).
Lors d'une prospection réalisée en 2004, D. Revol a observé et photographié une ligne qui pourrait être un passage d'eau ou autre, menant à un point argileux. Elle a également indiqué la présence d'une grosse tache charbonneuse dans la partie orientale du champ qui pourrait correspondre, d'après elle, à l'emplacement d'une habitation romaine.
Le mobilier céramique étudié indique une datation continue entre 50 avant notre ère et 600 de notre ère (Fily 2017)
Le mobilier nous indique un habitat sans plus de précision
Situation : Plein air
Topographie : Plaine
Géologie : Fy
Géomorphologie : Plaine Alluviale
Profondeur d'enfouissement : 0
Nom du propriétaire : Camille Bayet (2000)
Bibliographie : Michel 1987 p. 38
Bleu 2001 p. 71, 75/76
CAG 38/2 p.142, 143-144 et 150 faussement indiqué pour le site Morel 27 pour cette dernière page
Gaucher 2011 p. 138
Fily 2015 p.19 à 21
Fily 2017 p. 73 à 75
Bleu 2015
Auteur de la fiche : Sébastien Fily
Date : Novembre 2019

Nom du site : AVE002

Patriarche :
Ancien nom : AVE002
Autre nom :
Localisation IGN : Au sud de Terres Basses
Localisation Cadastre : PRE DES BETES
Parcelles : A 164
X (Lambert 93): 900726
Y (Lambert 93): 6509596
Altitude (donnée LIDAR): 208 m
Inventeur : Non applicable
Année de découverte : Non applicable
Circonstances : Etude toponymie
Structure observées : Non applicable
Mobilier et contexte : Non applicable
Datation : Médiéval / Moderne (Bleu 2015)
Interprétation proposée : Appontement
Lieu de dépôt : Aucun
Commentaire : Le Lieu-dit Embarcage indique, le point de la rivière où s'arrêtaient les bateaux sur le Rhône. Le Groupe d'Etudes Historiques signale qu'il s'agissait pour le XXe s. des bateaux "hirondelles" qui faisaient le trafic (la navette Lyon – Aix-les-Bains) sur le Rhône. S. Bleu suggère une origine médiévale probable de cette toponymie.
Situation : Plein air
Topographie : Plaine
Géologie : Fy
Géomorphologie : Plaine Alluviale
Profondeur d'enfouissement : Non applicable
Nom du propriétaire : Non applicable
Bibliographie : Bleu 2001 p. 80
GEHA 2014 p. 26 / 27
Bleu 2015
Auteur de la fiche : Sébastien Fily
Date : Novembre 2019

Nom du site : AVE003

Patriarche : 380 220 063
Ancien nom : AVE003
Autre nom : A I a, A I b (GEHA)
02 (Morel)
38 022 Le Champs 3 (Gaucher 2011)
E 218 (PCR)
Localisation IGN : Le Champ
Localisation Cadastre : LE CHAMP
Parcelles : C 960
X (Lambert 93): 901496
Y (Lambert 93): 6504889
Altitude (donnée LIDAR): 214 m
Inventeur : GEHA
Année de découverte : 1976
Circonstances : Prospections
Structure observées : Aucune
Mobilier et contexte : Nombreuses tegulae corrodées, blocs calcaires et galets de rivières, céramique non tournée, sigillée, amphore, claire calcaire, tournée grise, céramique à revêtement argileux, vernis rouge pompéien, verreries, plomb, clou en fer forge, scories et concrétion, récipient en bronze, tête de lion protome, épingle décorative, fragment de meule, pesons
Datation : 100 / 300 apr.
Interprétation proposée : Habitat
Lieu de dépôt : Musée d'Aoste

La Colline des Avenières – Prospection Inventaire Diachronique – Les Avenières-Veyrins-Thuellin – Sébastien Fily - 2019

Commentaire : 1975 : Prospection A. Frandon, D. Revol
1990 : Prospection M. Morel
2001 : Prospection S. Bleu
Le mobilier céramique étudié indique une datation continue entre 100 et 300 de notre ère (Fily 2017)
Le mobilier nous indique un habitat sans plus de précision.
Situation : Plein air
Topographie : Colline
Géologie : Fy
Géomorphologie : Colline molassique
Profondeur d'enfouissement : 0
Nom du propriétaire : Non connu
Bibliographie : Michel 1987 p. 38
Colardelle 1983 p. 10
Bleu 2001 p. 71
CAG 38/2 p. 142, 144
Gaucher 2011 p. 139
Fily 2015 p. 22 à 23
Fily 2017 p. 76 à 77
Bleu 2015
Auteur de la fiche : Sébastien Fily
Date : Novembre 2019

Nom du site : AVE004

Patriarche : 380 220 049
Ancien nom : AVE004
Autre nom : AVE095
Localisation IGN : A l'ouest de Charaville
Localisation Cadastre : LE GRAND THUET
Parcelles : ZA 83
X (Lambert 93): 896740
Y (Lambert 93): 6508272
Altitude (donnée LIDAR): 220 m
Inventeur : GEHA
Année de découverte : 2018
Circonstances : Prospections
Structure observées : Aucune
Mobilier et contexte : Calottes crâniennes
Une concentration sur le nord de la parcelle de 2400m² environ dans une zone très sableuse contenant calcaire, feuille de plomb, ardoise, ossements humains dont fragment de boîte crânienne.
Datation : XIIe
Interprétation proposée : Cimetière
Lieu de dépôt : Musée d'Aoste
Local GEHA
Commentaire : Découverte de deux calottes crâniennes par le GEHA entre 1970 et 2001 (stockées au musée d'Aoste).
D'après S. Bleu des structures funéraires du XIIe siècle sont mentionné par le Centre Archéologique de Grenoble. Ces éléments indiquent un cimetière en lien probable avec le monastère de St Hubald.
2018 : prospection S. Fily
La présence d'ossements humains permet d'interpréter cette concentration comme étant un espace funéraire et plus précisément un cimetière en lien avec un espace culturel. Cette hypothèse est en lien avec la présence de la croix dite de Saint-Hubald à 110m de la concentration. Il s'agirait probablement d'un espace funéraire associé au monastère de Saint Hubald.
Situation : Plein air
Topographie : Colline
Géologie : Gy
Géomorphologie : Colline molassique
Profondeur d'enfouissement : 0

Nom du propriétaire : A. Mattant (2018)
Bibliographie : Bleu 2001 p. 78
Fily 2018 p. 32/33
Bleu 2015
Auteur de la fiche : Sébastien Fily
Date : Novembre 2019

Nom du site : AVE005

Patriarche : 380220005
380220036
380220059
380220060
Ancien nom : AVE005
Autre nom : A II a (GEHA)
03 (Morel)
AVE005bis
AVE006
38 022 Le Plâtre (Gaucher 2011)
Localisation IGN : Au nord des Donchères et à l'Ouest de le Grand Marais
Localisation Cadastre : LE GRAND MARAIS
Parcelles : AE 215
X (Lambert 93): 899689
Y (Lambert 93): 6505835
Altitude (donnée LIDAR): 210 m
Inventeur : GEHA
Année de découverte : 1979
Circonstances : Prospections
Structure observées : Aucune
Mobilier et contexte : Nombreuses Tegulae, galets, calcaire, briques, tuf, tubuli, pilette d'hypocauste, marbre, tesselle, céramique sigillée gauloise, claire calcaire, tournée grise, amphore, dolium, allobroge, bistré, non tournée, fonds allobroge (3 NOSTER, 1 SEVERINVS, 1 QVINTINVS, 1 PVPASIVS et 11 indéterminés), Verre bleu (petite viole?), verre mosaïqué, bague en verre bleue, aryballe, Bronze, fer, bague tête serpent, bague filiforme, fibule, pièces de monnaies Hadrien, Mayence, gauloises, pierre ollaire, fragment de meule
Datation : 400 av. / 700 apr.
Interprétation proposée : Villa
Lieu de dépôt : Musée d'Aoste
Commentaire : 1979 : Sondages par le GEHA au nord-est du champ (cf. AVE095)
1994 - 2005 : Prospection M. Morel
2001 : Prospection S. Bleu
2002 à 2010 : Prospections PCR
Le mobilier retrouvé lors des sondages et des prospections des sites A II a et A II b ont été fusionné car ne forme d'un seul grand site
Le site se trouve à proximité d'un paléobras du Rhône.
Le mobilier céramique indique une datation continue de 400 avant notre ère et 700 de notre ère. (Fily 2017)
La présence de mobilier de richesse (marbre, tubuli, hypocauste) permet d'identifier une villa.
Situation : Plein air
Topographie : Plaine
Géologie : Fy
Géomorphologie : Plaine Alluviale
Profondeur d'enfouissement : 0
Nom du propriétaire : Bron Michel (1979) (A II a)
Bibliographie : Michel 1987 p. 38
Colardelle 1983 p. 10
Bleu 2001 p. 63, 74/75, 78/79
CAG 38/2 p. 142, 144 et 149
Gaucher 2011 p. 143-148
FILY 2015 p. 24 à 29

La Colline des Avenières – Prospection Inventaire Diachronique – Les Avenières-Veyrins-Thuellin –
Sébastien Fily - 2019

Fily 2017 p. 78 à 81

Bleu 2015

Auteur de la fiche : Sébastien Fily

Date : Novembre 2019

Nom du site : AVE006

Patriarche : 380220030

380220033

380220035

380220051

Ancien nom : AVE006

Autre nom : A II b (GEHA)

04 (Morel)

AVE005

AVE005bis

38 022 Le Plâtre (Gaucher 2011)

Localisation IGN : Au nord des Donchères et à l'Ouest de
le Grand Marais

Localisation Cadastre : LE GRAND MARAIS

Parcelles : AH 50

X (Lambert 93): 899785

Y (Lambert 93): 6505837

Altitude (donnée LIDAR): 210 m

Inventeur : GEHA

Année de découverte : 1975

Circonstances : Prospections

Structure observées : Aucune

Mobilier et contexte : cf. AVE005

Datation : 50 av. / 600 apr.

Interprétation proposée : Villa

Lieu de dépôt : Musée d'Aoste

Commentaire : 1975 : Prospection par le GEHA. Site
séparé de A II a par le chemin du daudon. Découverte en
surface après labours. Labours réalisé pour planter des
maïs et assécher le marais afin de faire des prairies.

1994 - 2005 : Prospection M. Morel

2001 : Prospection S. Bleu

2002 à 2010 : Prospections PCR

Le mobilier retrouvé lors des sondages et des
prospections des sites A II a et A II b ont été fusionné car
ne forme d'un seul grand site

Le mobilier céramique indique une datation continue de
50 avant notre ère et 600 de notre ère. (Fily 2017)

La présence de mobilier de richesse (marbre, tubuli,
hypocauste) permet d'identifier une villa.

Situation : Plein air

Topographie : Plaine

Géologie : Fy

Géomorphologie : Plaine Alluviale

Profondeur d'enfouissement : 0

Nom du propriétaire :

A II b : terrain communal (1975)

Bibliographie : Michel 1987 p. 38

Colardelle 1983 p. 10

Bleu 2001 p. 63, 74/75, 78/79

CAG 38/2 p. 142, 144 et 149

Gaucher 2011 p. 143-148

Fily 2015 p. 30 à 35

Fily 2017 p 83 à 86

Bleu 2015

Auteur de la fiche : Sébastien Fily

Date : Novembre 2019

Nom du site : AVE007

Patriarche : 380 220 012

Ancien nom : AVE007

Autre nom : AVE057

Localisation IGN : L'Eau Morte

Localisation Cadastre : LE VERNEY

Parcelles : A 1334

X (Lambert 93): 899336

Y (Lambert 93): 6509958

Altitude (donnée LIDAR): 207 m

Inventeur : Lachanal

Année de découverte : 1887

Circonstances : Découvertes anciennes

Structure observées : Non applicable

Mobilier et contexte : Tuiles romaine, quantité incroyable
d'épées et d'autres armes en fer rouillé.

Datation : Haut -Moyen-âge

Interprétation proposée : Sépulture

Lieu de dépôt : Aucun

Commentaire : Lachanal indique qu'un "cultivateur du
pays, en faisant ces plantations trouva [aux eaux mortes]
quantité incroyable d'épées et d'autres armes en fer
rouille. Ce paysan ne trouva rien de mieux que de les
donner au maréchal ferrant pour les forger et en faire des
fers pour ces chevaux. L'auteur indique également avoir
trouvé des tuiles romaines."

S. Bleu signal que ces découvertes sont probablement du
Haut Moyen Âge (CAG 38/2)

Le mobilier semble indiquer d'après S. Bleu un espace
funéraire (Bleu 2015)

Situation : Plein air

Topographie : Plaine

Géologie : Fy

Géomorphologie : Plaine Alluviale

Profondeur d'enfouissement : Inconnu

Nom du propriétaire : Non applicable

Bibliographie : Lachanal 1887 p. 98

Bleu 2001 p. 66

CAG 38/2 p 149

Fily 2017 p. 87

Bleu 2015

Auteur de la fiche : Sébastien Fily

Date : Novembre 2019

Nom du site : AVE008

Patriarche :

Ancien nom : AVE008

Autre nom : 04 bis (Morel)

Localisation IGN : Au nord des Donchères et à l'Ouest de
le Grand Marais

Localisation Cadastre : LE GRAND MARAIS

Parcelles : AE 215

X (Lambert 93): 899763

Y (Lambert 93): 6505919

Altitude (donnée LIDAR): 211 m

Inventeur : Morel

Année de découverte : 2002

Circonstances : Prospections

Structure observées : Aucune

Mobilier et contexte : Espace carré dans lequel se trouve
beaucoup de roseau, proche de nombreuses Tegulae peu
fragmentaires associées à de la céramique sigillée
gauloise, céramique à revêtement argileux, tournée grise,
Dolium.

Datation : Antiquité romaine

Interprétation proposée : Bassin et habitat

Lieu de dépôt : Musée d'Aoste

Commentaire : 2002 - 2005 : Prospections M. Morel et A.
Vaudray.

Site localisé dans le bois Vallant à proximité des sites
AVE005 et AVE006.

La Colline des Avenières – Prospection Inventaire Diachronique – Les Avenières-Veyrins-Thuellin – Sébastien Fily - 2019

L'espace carré indique d'après S. Bleu un bassin. Le site est probablement à mettre en relation avec la villa (AVE005/AVE006).

Situation : Plein air
Topographie : Plaine

Géologie : Fy

Géomorphologie : Plaine Alluviale

Profondeur d'enfouissement : 0

Nom du propriétaire : Non connu

Bibliographie : CAG 38/2 p. 145

Fily 2015 p. 36

Fily 2017 p. 88

Bleu 2015

Auteur de la fiche : Sébastien Fily

Date : Novembre 2019

Nom du site : AVE009

Patriarche :

Ancien nom : AVE009

Autre nom :

Localisation IGN : Au sud est de Charaville

Localisation Cadastre : LE HAUT-CHARAVILLE

Parcelles : D 2498

X (Lambert 93): 897732

Y (Lambert 93): 6508100

Altitude (donnée LIDAR): 265 m

Inventeur : GEHA

Année de découverte : 1976

Circonstances : Etude bibliographique

Structure observées : puits et construction

Mobilier et contexte : Aucun

Datation : Antiquité romaine

Interprétation proposée : Ensemble de trois puits ou regards d'un aqueduc souterrain.

Lieu de dépôt : Aucun

Commentaire : Lachanal indique qu'entre "Ruffin et le Devin, je trouve un puits qui porte le nom de Puits-Bénil, et dont on fait remonter l'origine à la plus haute antiquité." Ce puits est également connu sous le nom de puits Brégnier.

Dans les années 1980, le GEHA a découvert ce même puits lors de la construction de la grange de la famille de M. Marcel Seigner. Le puits est présent aujourd'hui sous le bitume de la route de Charaville, à l'angle de la grange de J.-M. Barbaret. Il fait partie d'un ensemble de trois puits débouchant sur une galerie creusée dans la moraine. Ces deux autres puits sont encore dans la propriété.

Situation : Plein air

Topographie : Colline

Géologie : Gy

Géomorphologie : Colline molassique

Profondeur d'enfouissement : Inconnu

Nom du propriétaire : Route communal

Propriété de Marcel Seigner (1976)

Bibliographie : Lachanal 1887 p. 100

Bleu 2001 p. 78

CAG 38/2 p. 151

Fily 2017 p. 89

Bleu 2015

Auteur de la fiche : Sébastien Fily

Date : Novembre 2019

Nom du site : AVE010

Patriarche : 380 220 029

Ancien nom : AVE010

Autre nom : A II c (GEHA)

05 (Morel)

38 022 Le Plâtre (Gaucher 2011)

38 022 Le Plâtre 2 (Gaucher 2011)

Localisation IGN : Au nord des Donchères et à l'Ouest de le Grand Marais

Localisation Cadastre : LE GRAND MARAIS

Parcelles : AH 35

X (Lambert 93): 899772

Y (Lambert 93): 6505740

Altitude (donnée LIDAR): 210 m

Inventeur : GEHA

Année de découverte : 1976

Circonstances : Prospections

Structure observées : Aucune

Mobilier et contexte : Nombreuses Tegulae dont certaines surcuites, pierres, céramique bistre, dolium, non tournée, fond allobroge (1 NOSTER), bol à côtes en verre, fer, une monnaie d'Auguste, fragment de pierre à aiguiser

Datation : 450 av. / 600 apr.

Interprétation proposée : Habitat

Lieu de dépôt : Musée d'Aoste

Commentaire : 1976 - 1977 : Prospection GEHA

1994 - 2001: Prospections M. Morel

2001 : Prospection S. Bleu

Le mobilier céramique indique une datation continue de 450 avant notre ère et 600 de notre ère. (Fily 2017)

Le mobilier nous indique un habitat sans plus de précision.

Ce site est probablement à mettre en relation avec la villa (AVE005/AVE006)

Situation : Plein air

Topographie : Plaine

Géologie : Fy

Géomorphologie : Plaine Alluviale

Profondeur d'enfouissement : 0

Nom du propriétaire : Non connu

Bibliographie : Bleu 2001 p. 71/72

CAG 38/2 p. 142, 145 et 149

Fily 2015 p. 37 à 40

Fily 2017 p. 90 à 93

Gaucher 2011 p.149

Bleu 2015

Auteur de la fiche : Sébastien Fily

Date : Novembre 2019

Nom du site : AVE011

Patriarche : 380 220 052

Ancien nom : AVE011

Autre nom : 38 022 Côte Vernay (Gaucher 2011)

Localisation IGN : Curtille

Localisation Cadastre : CURTILLE

Parcelles : B 2127

X (Lambert 93): 901284

Y (Lambert 93): 6506599

Altitude (donnée LIDAR): 244 m

Inventeur : S. Bleu et S. Perrin-Toinin

Année de découverte : 2001

Circonstances : Suivis de travaux

Structure observées : Aucune

Mobilier et contexte : Quelques fragment de tegulae et de tessons (sigillée)

Datation : Haut-Empire

Interprétation proposée : Habitat

Lieu de dépôt : Musée d'Aoste

Commentaire : 2001 : Lors de la construction d'une maison, découverte de quelques tessons et de tuiles romaines.

La Colline des Avenières – Prospection Inventaire Diachronique – Les Avenières-Veyrins-Thuellin – Sébastien Fily - 2019

La présence de sigillée indique une occupation du Haut Empire.

Le mobilier nous indique un habitat sans plus de précision.

Situation : Plein air

Topographie : Colline

Géologie : Gy

Géomorphologie : Colline molassique

Profondeur d'enfouissement : 0

Nom du propriétaire : Non connu

Bibliographie : Bleu 2001 p. 79

CAG 38/2 p. 145

Gaucher 2011 p. 133

Fily 2017 p. 94

Bleu 2015

Auteur de la fiche : Sébastien Fily

Date : Novembre 2019

Nom du site : AVE012

Patriarche : 380 220 023

Ancien nom : AVE012 6

Autre nom : A III a (GEHA)

06 (Morel)

38 022 Le Grand Marais (Gaucher 2011)

Localisation IGN : Le Grand Marais

Localisation Cadastre : LE GRAND MARAIS

Parcelles : C 16

X (Lambert 93): 900566

Y (Lambert 93): 6505202

Altitude (donnée LIDAR): 211 m

Inventeur : GEHA

Année de découverte : 1980

Circonstances : Prospections

Structure observées : Aucune

Mobilier et contexte : Tegulae, pierres, quatre dés de calcaire, marbre, brique, tubuli, galets posés, céramique non tournée, sigillée, céramique à revêtement argileux, amphores, verre, perle, fer, clou, culots de forge, plomb, bronze, monnaie de Domitien, ossement humain, pierre ollaire, meule, poids de tisserand, enduits peints

Datation : 450 av. / 600 apr.

Interprétation proposée : Villa

Lieu de dépôt : Musée d'Aoste

Commentaire : 1980 : Prospection GEHA

1990 : Prospection M. Morel

2001 : Prospection S. Bleu

Le mobilier retrouvé lors des sondages et des prospections des sites A III a et A III b ont été fusionnés car ne forme d'un seul grand site. (cf. AVE062)

Le mobilier céramique indique une datation continue de 450 avant notre ère et 600 de notre ère. (Fily 2017)

La présence de mobilier de richesse (marbre, tubuli) permet d'identifier une villa.

Situation : Plein air

Topographie : Plaine

Géologie : Fy

Géomorphologie : Plaine Alluviale

Profondeur d'enfouissement : 0

Nom du propriétaire : Non connu

Bibliographie : Bleu 2001 p. 70, 83

CAG 38/2 p. 142, 145 et 149

Gaucher 2011 p. 139-141

Fily 2015 p. 41 à 43

Fily 2017 p. 95 à 97

Bleu 2015

Auteur de la fiche : Sébastien Fily

Date : Novembre 2019

Nom du site : AVE013

Patriarche : 380 220 057

Ancien nom : AVE013

Autre nom :

Localisation IGN : Curtille

Localisation Cadastre : CURTILLE

Parcelles : B 1289

X (Lambert 93): 901554

Y (Lambert 93): 6506828

Altitude (donnée LIDAR): 252 m

Inventeur : CAHMGI

Année de découverte : Non applicable

Circonstances : Etude bibliographique

Structure observées : Chapelle

Mobilier et contexte : Non applicable

Datation : Moderne / contemporain

Interprétation proposée : Chapelle

Lieu de dépôt : Aucun

Commentaire : Jean Guibal dans un courrier pour la Mairie des Avenières indique en 1997 un listing des sites connus par la conservation du patrimoine en Isère sur les Avenières. Dans ce courrier il indique que la Chapelle de Curtille est un édifice restauré en 1875.

Stéphane Bleu indique que cette chapelle a des origines médiévales. (Bleu 2001)

Situation : Plein air

Topographie : Colline

Géologie : Gy

Géomorphologie : Colline molassique

Profondeur d'enfouissement : Non applicable

Nom du propriétaire : Non applicable

Bibliographie : Courrier CM.MV.97048 du 30 janvier 1997

Bleu 2001 p. 80

Bleu 2015

Auteur de la fiche : Sébastien Fily

Date : Novembre 2019

Nom du site : AVE014

Patriarche : 380 220 053

Ancien nom : AVE014

Autre nom : 38 022 Le Mauvais (Gaucher 2011)

AVE076

Localisation IGN : Le Mauvais

Localisation Cadastre : LE MAUVAIS

Parcelles : C 605

X (Lambert 93): 901600

Y (Lambert 93): 6505408

Altitude (donnée LIDAR): 212 m

Inventeur : S. Bleu

Année de découverte : 2001

Circonstances : Prospections

Structure observées : Aucune

Mobilier et contexte : Tegulae, imbrices

Datation : Antiquité romaine

Interprétation proposée : Bâtiment indéterminé

Lieu de dépôt : Musée d'Aoste

Commentaire : 2001 : Prospection S. Bleu dans un champ au sud du mauvais.

Situation : Plein air

Topographie : Colline

Géologie : Fy

Géomorphologie : Colline molassique

Profondeur d'enfouissement : 0

Nom du propriétaire : Non connu

Bibliographie : Bleu 2001 p. 79

La Colline des Avenières – Prospection Inventaire Diachronique – Les Avenières-Veyrins-Thuellin – Sébastien Fily - 2019

CAG 38/2 p. 146
Gaucher 2011 p. 141-142
Fily 2017 p.98
Bleu 2015
Auteur de la fiche : Sébastien Fily
Date : Novembre 2019

Nom du site : AVE015

Patriarche :
Ancien nom : AVE015
Autre nom : A IV a (GEHA)
08 (Morel)
38 022 Montée Saint Pierre (Gaucher 2011)
AVE120
Localisation IGN : Au sud de Pertico et Ruffin, a l'Est de La Chapelle
Localisation Cadastre : BOURG DE CIERS
Parcelles : AC 22
X (Lambert 93): 899459
Y (Lambert 93): 6507379
Altitude (donnée LIDAR): 259 m
Inventeur : G. Vergne
Année de découverte : 1990
Circonstances : Prospections
Structure observées : Aucune
Mobilier et contexte : Nombreuses tegulae et imbrices, pierre, tubuli, briques, tuileau, céramique sigillée gauloises, allobroges, céramique à revêtement argileux, claire calcaire, tournée grise, amphore, imitation de sigillée, métallescente, fonds allobroge (1 SILO, 1 SECVNDVS, 5 indéterminés), Verre à vitres, tesselle de verre, perle, Tôle en bronze, scories, deux monnaies d'Antonin, tabletterie, ossements d'animaux, meule, pesons
Datation : 200 av. / 600 apr.
Interprétation proposée : Villa
Lieu de dépôt : Musée d'Aoste
Commentaire : Au nord de ce site, une surveillance de travaux a permis de repérer un site archéologique en 1976. Ces deux sites ont été fusionnés car ne forme d'un seul grand site. (CF. AVE120).
1990 - 2005 : Prospections M. Morel.
2001 : Prospection S. Bleu
Le mobilier céramique indique une datation continue entre 200 avant notre ère et 600 de notre ère (Fily 2017).
La présence de mobilier de richesse (tubuli, mortier de tuileau) permet d'identifier une villa.
Situation : Plein air
Topographie : Colline
Géologie : Gy
Géomorphologie : Colline molassique
Profondeur d'enfouissement : 0
Nom du propriétaire : Gérard Chausson (1990)
Bibliographie : Coladerlle 1983 p. 26
Bleu 2001 p. 22 et 62
CAG 38/2 p. 146
Gaucher 2011 p. 151
Fily 2015 p. 44 à 50
Fily 2017 p. 99-102
Bleu 2015
Auteur de la fiche : Sébastien Fily
Date : Novembre 2019

Nom du site : AVE016

Patriarche : 380 220 058
Ancien nom : AVE016
Autre nom :

Localisation IGN : Au sud de Pertico et Ruffin, a l'Est de La Chapelle
Localisation Cadastre : BOURG DE CIERS
Parcelles : AC 1155
X (Lambert 93): 899601
Y (Lambert 93): 6507281
Altitude (donnée LIDAR): 244 m
Inventeur : GEHA
Année de découverte : 1985
Circonstances : Découvertes anciennes
Structure observées : Cimetière
Mobilier et contexte : Plusieurs squelettes recouverts de chaux vive, une petite aiguille à linceul, et une monnaie (Marie princesse des Dombes)
Datation : XVIe
Interprétation proposée : Cimetière
Lieu de dépôt : Aucun
Commentaire : 1960 : lors de la réfection du monument aux morts, découverte de crâne humain.
septembre 1985 : Le GEHA a été informé, lors de travaux d'aménagement d'un transformateur, de la découverte de plusieurs tombes.
Ces découvertes montrent que le cimetière de l'ancienne église de Ciers comprend l'espace des actuelles places du 11 novembre 1918 et place de l'église. La présence de chaux sur ces squelettes indique une épidémie de peste.
S. Bleu indique que le cimetière est daté du XVIe siècle.
Situation : Plein air
Topographie : Colline
Géologie : Gy
Géomorphologie : Colline molassique
Profondeur d'enfouissement : Non applicable
Nom du propriétaire : Terrain communal
Bibliographie : Bleu 2001 p. 80
Bleu 2015
Auteur de la fiche : Sébastien Fily
Date : Novembre 2019

Nom du site : AVE017

Patriarche : 380220018
380220031
Ancien nom : AVE017
Autre nom : A V a (GEHA)
09 (Morel)
38 022 Le Bréviaire (Gaucher 2011)
Localisation IGN : Au nord de Bréviaire
Localisation Cadastre : LE GRAND THUET
Parcelles : ZA 10
X (Lambert 93): 895389
Y (Lambert 93): 6508999
Altitude (donnée LIDAR): 208 m
Inventeur : F. Trolliet
Année de découverte : 1976
Circonstances : Prospections
Structure observées : Aucune
Mobilier et contexte : tegulae surcuites, pierre, céramique non tournée, sigillée, allobroges, céramique à revêtement argileux, claire D, tournée grise, bistre, amphore, dolium, fond allobroge (1 NOSTER, 8 indéterminés), verreries (bol à côtes, perle, jeton en pâte de verre), cabochon en bronze, anneau en fer, une monnaie illisible, meule, pesons, pierre à aiguiser, bille surcuite, fond de pierre ollaire
Datation : 100 av. / 700 apr.
Interprétation proposée : Habitat
Lieu de dépôt : Musée d'Aoste
Commentaire : 1976 - 1977 : Prospection GEHA

La Colline des Avenières – Prospection Inventaire Diachronique – Les Avenières-Veyrins-Thuellin –
Sébastien Fily - 2019

1994 : Prospection M. Morel
2001 : Prospection S. Bleu
Le mobilier céramique indique une datation continue
entre 100 avant notre ère et 700 de notre ère (Fily 2017).
Le mobilier nous indique un habitat sans plus de
précision
Situation : Plein air
Topographie : Plaine
Géologie : Fy
Géomorphologie : Plaine Alluviale
Profondeur d'enfouissement : 0
Nom du propriétaire : F. Trolliet (1976-77)
Bibliographie : Michel 1987 p. 38
Bleu 2001 p. 68/69, p. 72
CAG 38/2 p. 142 et 146
Gaucher 2011 p. 135/136
Fily 2015 p. 51 à 52
Fily 2017 p. 103 à 106
Bleu 2015
Auteur de la fiche : Sébastien Fily
Date : Novembre 2019

Nom du site : AVE018

Patriarche : 380220004
380220026
Ancien nom : AVE018
Autre nom : A V b (GEHA)
10 (Morel)
38 022 Le Bréviaire 2 (Gaucher 2011)
Localisation IGN : Au nord de Bréviaire
Localisation Cadastre : LE GRAND THUET
Parcelles : ZA 14
X (Lambert 93): 895455
Y (Lambert 93): 6508838
Altitude (donnée LIDAR): 208 m
Inventeur : GEHA
Année de découverte : 1977
Circonstances : Prospections
Structure observées : Aucune
Mobilier et contexte : Tegulae, pierres, mortiers, tuf,
céramique non tournée, bistre, tournée grise, ollae,
sigillée, céramique à revêtement argileux, claire calcaire,
tournée rouge, non tournée, allobroge, amphore, claire D,
Bol à côtes, verreries, Scories, clous, couteau, peson,
pierre ollaire
Datation : 50 av. / 700 apr.
Interprétation proposée : Habitat
Lieu de dépôt : Musée d'Aoste
Commentaire : 1977 : Prospection GEHA
1994- 2005 : Prospections M. Morel
2001 : Prospection S. Bleu
Le mobilier céramique indique une datation continue
entre 50 avant notre ère et 700 de notre ère (Fily 2017).
Le mobilier nous indique un habitat sans plus de
précision
Situation : Plein air
Topographie : Plaine
Géologie : Fy
Géomorphologie : Plaine Alluviale
Profondeur d'enfouissement : 0
Nom du propriétaire : Non connu
Bibliographie : Colardelle 1983 p. 10
Bleu 2001 p. 22, 24, 63 et 71
CAG 38/2 p. 142, 146 et 150
Gaucher 2011 p. 64 et 137
Fily 2015 p. 53 à 54
Fily 2017 p. 107-109

Bleu 2015
Auteur de la fiche : Sébastien Fily
Date : Novembre 2019

Nom du site : AVE019

Patriarche : 380 220 055
Ancien nom : AVE019
Autre nom : 45 (Morel)
38 022 Le Mauvais 2 (Gaucher 2011)
AVE048
Localisation IGN : Le Mauvais
Localisation Cadastre : LE MAUVAIS
Parcelles : C 618
X (Lambert 93): 901806
Y (Lambert 93): 6505539
Altitude (donnée LIDAR): 217 m
Inventeur : Morel
Année de découverte : 2001
Circonstances : Prospections
Structure observées : Aucune
Mobilier et contexte : Tegulae, pierre, céramique sigillée,
céramique à revêtement argileux, allobroge, tournée
grise, fond allobroge (1 NOSTER), Verre fondu
Datation : 0 / 300
Interprétation proposée : Habitat
Lieu de dépôt : Musée d'Aoste
Commentaire : 2001 : prospection M. Morel
2001 : prospection S. Bleu
Le site se trouve à proximité du pylône EDF et sous la
ligne à haute tension.
Le mobilier céramique indique une datation continue
entre 0 et 300 de notre ère (Fily 2017).
Le mobilier nous indique un habitat sans plus de
précision.
Situation : Plein air
Topographie : Colline
Géologie : Fy
Géomorphologie : Colline molassique
Profondeur d'enfouissement : 0
Nom du propriétaire : Non connu
Bibliographie : Bleu 2001 p. 79/80
CAG 38/2 p. 146
Gaucher 2011 p. 142
Fily 2015 p. 55
Fily 2017 p 110-111
Bleu 2015
Auteur de la fiche : Sébastien Fily
Date : Novembre 2019

Nom du site : AVE020

Patriarche : 380 220 006
Ancien nom : AVE020
Autre nom : A VI a, A VI b, A VI d (GEHA)
12 (Morel)
38022 (Le Sablon)
Localisation IGN : Au nord de les rivières
Localisation Cadastre : LE BOIS- CERISIER
Parcelles : B 3707
X (Lambert 93): 903378
Y (Lambert 93): 6505962
Altitude (donnée LIDAR): 217 m
Inventeur : Lachanal / Famille Revol
Année de découverte : 1976
Circonstances : Prospections
Structure observées : Sépulture
Mobilier et contexte : Tegulae, poterie "frustrée",
ossements carolingien, armes et ossement de chevaux

La Colline des Avenières – Prospection Inventaire Diachronique – Les Avenières-Veyrins-Thuellin – Sébastien Fily - 2019

Datation : 676 / 891
Interprétation proposée : Nécropole
Lieu de dépôt : Musée d'Aoste
Commentaire : Lachanal indique que "le mollard du Sablon à Chamolay, [...] on trouva sous ce sable un tumulus et de nombreuses armes gauloises et romaines."
XXe siècle : fouille par M. Gallois, professeur en médecine à Lyon. Découverte d'un squelette orienté est / ouest et entouré de pierres rondes.
1992 : découvertes par les enfants de Danielle Revol d'ossements humains datés d'époque carolingienne par carbone 14.
Situation : Plein air
Topographie : Colline
Géologie : m5S
Géomorphologie : Colline molassique
Profondeur d'enfouissement : 0
Nom du propriétaire : Gonin Paul (1976)
Bibliographie : Lachanal 1887 p. 91
Bleu 2001 p. 63/64
CAG 38/2 p. 150
Gaucher 2011 p. 268
Fily 2015 p. 56
Fily 2017 p. 112 à 113
Bleu 2015
Auteur de la fiche : Sébastien Fily
Date : Novembre 2019

Nom du site : AVE021

Patriarche :
Ancien nom : A créer
Autre nom :
Localisation IGN : non localisé
Localisation Cadastre : non localisé
Parcelles : non localisé
X (Lambert 93): 0
Y (Lambert 93): 0
Altitude (donnée LIDAR): 0 m
Inventeur : P. Budin
Année de découverte : Indéterminée
Circonstances : Découvertes anciennes
Structure observées : Non applicable
Mobilier et contexte : Mosaïque représentant une fontaine et une femme tenant une amphore
Datation : Antiquité romaine
Interprétation proposée : Occupation indéterminée
Lieu de dépôt : Aucun
Commentaire : Une mosaïque a été retrouvée sur la commune des Avenières à une époque indéterminée. La mosaïque a été remblayée en place. (information orale P. Budin 31/8/19)
Site non localisé.
La présence seule de la mosaïque ne permet pas d'identifier un bâtiment.
Situation : Plein air
Topographie : 0
Géologie : 0
Géomorphologie : 0
Profondeur d'enfouissement : Inconnu
Nom du propriétaire : Non applicable
Bibliographie : Inédit
Auteur de la fiche : Sébastien Fily
Date : Novembre 2019

Nom du site : AVE022

Patriarche : 380 220 015
Ancien nom : AVE022

Autre nom : A VII a (GEHA)
13 (Morel)
38 022 Devin (Gaucher 2011)
Localisation IGN : Le Devin
Localisation Cadastre : LE DEVIN
Parcelles : D 3087
X (Lambert 93): 897314
Y (Lambert 93): 6508544
Altitude (donnée LIDAR): 274 m
Inventeur : GEHA
Année de découverte : 1980
Circonstances : Prospections
Structure observées : Aucune
Mobilier et contexte : Céramique gallo-romaines et médiévale
Datation : Antiquité romaine et Moyen-âge
Interprétation proposée : Occupation indéterminée
Lieu de dépôt : Musée d'Aoste
Commentaire : 1980 : prospection GEHA
2000 - 2005 : prospections M. Morel
2001 : prospection S. Bleu
La présence seule de céramique ne permet pas d'identifier un bâtiment.
Situation : Plein air
Topographie : Colline
Géologie : Gy
Géomorphologie : Colline molassique
Profondeur d'enfouissement : 0
Nom du propriétaire : Non connu
Bibliographie : Michel 1987 p. 38
Bleu 2001 p. 67
CAG 38/2 p. 146
Gaucher 2011 p. 134
Fily 2015 p. 57
Fily 2017 p. 114
Bleu 2015
Auteur de la fiche : Sébastien Fily
Date : Novembre 2019

Nom du site : AVE023

Patriarche : 380 220 047
Ancien nom : AVE023
Autre nom :
Localisation IGN : Au sud de l'eau morte
Localisation Cadastre : LE VERNEY
Parcelles : A 1344
X (Lambert 93): 899365
Y (Lambert 93): 6509753
Altitude (donnée LIDAR): 208 m
Inventeur : Budillon
Année de découverte : 1875
Circonstances : Etude bibliographique
Structure observées : Château composé de quatre grandes salles, d'une chapelle, de trois tours et de quelques autres appartements secondaires.
Mobilier et contexte : Non applicable
Datation : avant 1355
Interprétation proposée : Château
Lieu de dépôt : Aucun
Commentaire : Budillon indique la présence d'un traité en date de 1355 où les dauphins ont acquis le château de l'eau morte. Le fief des seigneurs de ce château "se constituait de quatre cantonnement séparés, désignés sous le nom de Lac de l'eau-morte et ses dépendances; des forêts du Deven, de Thuel et de Rouange."
L'auteur indique que le château se composait de quatre grandes salles, d'une chapelle, de trois tours et de

quelques autres appartements secondaires. Il a été démoli en 1810 et 1812. Il indique qu'il ne reste qu'un pan de mur portant le millésime de 1681.

Jules Gautier indique une légende sur ce château. "Les seigneurs du Batternais faisaient au printemps, où les grenouilles chantent peu gracieusement leurs amours, battre les eaux de l'eau-morte, pour que leurs cris ne puissent troubler le sommeil, et les rêves des nobles châtelaines."

Il est appelé également château du Plâtre, des Avenières, ou de Villeneuve.

Localisation d'après S. Bleu et S. Perrin-Toinin (Bleu 2001)

Situation : Plein air

Topographie : Plaine

Géologie : Fy

Géomorphologie : Plaine Alluviale

Profondeur d'enfouissement : Non applicable

Nom du propriétaire : Non connu

Bibliographie : Budillon 1875 p. 9 à 11

Gautier 1909 p. 12

Bleu 2001 p. 72/73

Berger et al. p. 332

Bleu 2015

Auteur de la fiche : Sébastien Fily

Date : Novembre 2019

Nom du site : AVE024

Patriarche : 380 220 021

Ancien nom : AVE024

Autre nom :

Localisation IGN : Au sud de Evieu et à l'Est de Pigner

Localisation Cadastre : LE CHARNEVOZ

Parcelles : A 1998

X (Lambert 93): 899761

Y (Lambert 93): 6511192

Altitude (donnée LIDAR): 206 m

Inventeur : Corbel de Morestel

Année de découverte : 1959

Circonstances : Découvertes anciennes

Structure observées : Non applicable

Mobilier et contexte : Casque de type italique en bronze martelé avec calotte hémisphérique (type Coolus)

Datation : Fin IIe av. / milieu du Ier av.

Interprétation proposée : Occupation indéterminée

Lieu de dépôt : Musée de Bourgoin

Commentaire : 1959 : Découverte par Corbel de Morestel dans les marais à côté du pont d'Evieu.

Il s'agit d'un casque militaire de type Coolus. Sa seule présence ne permet pas de déterminer le type d'occupation (défense ou funéraire).

Situation : Plein air

Topographie : Plaine

Géologie : Fy

Géomorphologie : Plaine Alluviale

Profondeur d'enfouissement : Inconnu

Nom du propriétaire : Non applicable

Bibliographie : Michel 1987 p.38

Bleu 2001 p. 69

Feugère 2005 p. 85-92

CAG 38/2 p. 142-143

Fily 2017 p. 115

Bleu 2015

Auteur de la fiche : Sébastien Fily

Date : Novembre 2019

Nom du site : AVE025

Patriarche :

Ancien nom : AVE025

Autre nom : 80 (Morel)

38 022 Le Poutet

AVE053

Localisation IGN : Le Poutet

Localisation Cadastre : LES BERTAUDIÈRES

Parcelles : A 1765

X (Lambert 93): 898335

Y (Lambert 93): 6509516

Altitude (donnée LIDAR): 219 m

Inventeur : P. Budin

Année de découverte : 2004

Circonstances : Prospections

Structure observées : Aucune

Mobilier et contexte : Tegulae surcuites, céramique

sigillée gauloises, amphores, claire calcaire, tournée

grise, tournée rouge, céramique à revêtement argileux

Datation : 50 av. / 300 apr.

Interprétation proposée : Habitat

Lieu de dépôt : Musée d'Aoste

Commentaire : 2004 : prospection PCR

Le mobilier céramique indique une datation continue entre 50 avant notre ère et 300 de notre ère (Fily 2017).

Le mobilier nous indique un habitat sans plus de précision.

Situation : Plein air

Topographie : Colline

Géologie : m5S

Géomorphologie : Colline molassique

Profondeur d'enfouissement : 0

Nom du propriétaire : Non connu

Bibliographie : Gaucher 2011 p. 149

Fily 2015 p. 58

Fily 2017 p. 116 à 117

Bleu 2015

Auteur de la fiche : Sébastien Fily

Date : Novembre 2019

Nom du site : AVE026

Patriarche : 380 220 041

Ancien nom : AVE026

Autre nom :

Localisation IGN : non localisé

Localisation Cadastre : non localisé

Parcelles : non localisé

X (Lambert 93): 0

Y (Lambert 93): 0

Altitude (donnée LIDAR): 0 m

Inventeur : J.-M. Barbaret

Année de découverte : avant 1983

Circonstances : Découvertes anciennes

Structure observées : Non applicable

Mobilier et contexte : Marmite tripode

Datation : XIVe s.

Interprétation proposée : Occupation indéterminée

Lieu de dépôt : Chez un particulier

Commentaire : Avant 1983 : Découverte isolée lors du remembrement

Seul exemplaire connue dans le département. Trois pieds, ses deux anses angulaires et son ouverture très large.

Non localisé

La présence seule de cet objet ne permet pas d'identifier un bâtiment.

Situation : Plein air

Topographie : 0

Géologie : 0

La Colline des Avenières – Prospection Inventaire Diachronique – Les Avenières-Veyrins-Thuellin – Sébastien Fily - 2019

Géomorphologie : 0
Profondeur d'enfouissement : Inconnu
Nom du propriétaire : Non applicable
Bibliographie : Colardelle 1983 p. 31
Bleu 2001 p. 83
Bleu 2015
Auteur de la fiche : Sébastien Fily
Date : Novembre 2019

Nom du site : AVE027

Patriarche : 380 220 045
Ancien nom : AVE027
Autre nom : AVE043
Localisation IGN : Buvin
Localisation Cadastre : BUVIN
Parcelles : AB 146
X (Lambert 93): 898097
Y (Lambert 93): 6509000
Altitude (donnée LIDAR): 258 m
Inventeur : Non applicable
Année de découverte : Non applicable
Circonstances : Etude bibliographique
Structure observées : Eglise
Mobilier et contexte : Non applicable
Datation : XIIe s.
Interprétation proposée : Eglise
Lieu de dépôt : Aucun
Commentaire : St-Julien de Buvin ou de Beauvin. M. Goy indique que l'église est attestée depuis 1275 (Sancti Juliani) (Bleu 2015). Eglise prieuré de Buvin dépendant de la paroisse Saint-André et Saint-Julien des Buvin est connue au XIVe s. Avant 1789, la paroisse de Saint-André et Saint-Julien des Buvin dépendait de l'évêché de Belley sous le titre de prieuré. D'après l'abbé Budillon, cette église pourrait remonter au XVème siècle. Le clocher à lunette placé sur le chœur et qui renfermait un campanile existant encore portant la date de 1661, avec les noms de Guillaume de Revol et Lucrèce de Gratel, seigneurs des Avenières. L'église actuelle a été construite vers 1840, puis reconstruite en 1878-79. Elle fait 33m de long par 14 m de large et présente une nef à une voûte de plein-cintre supportée par deux rangs de piliers à angle évidés.

Situation : Plein air
Topographie : Colline
Géologie : Gy
Géomorphologie : Colline molassique
Profondeur d'enfouissement : Non applicable
Nom du propriétaire : Non applicable
Bibliographie : Budillon 1875 p. 7
Bleu 2001 p. 76-77
Berger et al. 2010 p. 326
Bleu 2015
Auteur de la fiche : Sébastien Fily
Date : Novembre 2019

Nom du site : AVE028

Patriarche : 380 220 009
Ancien nom : AVE028
Autre nom :
Localisation IGN : Buvin
Localisation Cadastre : BUVIN
Parcelles : AB 146
X (Lambert 93): 898084
Y (Lambert 93): 6508995
Altitude (donnée LIDAR): 258 m
Inventeur : Non applicable

Année de découverte : Indéterminée
Circonstances : Découvertes anciennes
Structure observées : Non applicable
Mobilier et contexte : Inscription funéraire "T SENTINIUS T F VOL/SC IAIM/NJUG EN/C ISI INO/INIA DECUMINA/PARENTIBUS ET SIBI F".
Datation : Seconde moitié du Ier / IIe
Interprétation proposée : Sépulture
Lieu de dépôt : Sous le pont de Collonge
Commentaire : Avant 1887 : Présence de l'inscription dans le mur de la chapelle de Buvin.
1887 : L'inscription a été remployée dans le pont de Collonge.
L'ILN indique que l'inscription est datée entre la seconde moitié du Ier et le IIe s. de notre ère.
Il s'agit d'une inscription funéraire.
Situation : Plein air
Topographie : Colline
Géologie : Gy
Géomorphologie : Colline molassique
Profondeur d'enfouissement : Non applicable
Nom du propriétaire : Non applicable
Bibliographie : Budillon 1875 p. 6
Michel 1987 p. 38
Bleu 2001 p. 65
CAG 38/2 p. 149
ILN, V2 586, p. 251
Fily 2017 p. 118
Bleu 2015
Auteur de la fiche : Sébastien Fily
Date : Novembre 2019

Nom du site : AVE029

Patriarche :
Ancien nom : AVE029
Autre nom :
Localisation IGN : Ruffin
Localisation Cadastre : RUFFIN
Parcelles : B 2456
X (Lambert 93): 899837
Y (Lambert 93): 6507802
Altitude (donnée LIDAR): 227 m
Inventeur : CAHMG
Année de découverte : Non applicable
Circonstances : Etude bibliographique
Structure observées : Voie
Mobilier et contexte : Non applicable
Datation : XIII
Interprétation proposée : Voie
Lieu de dépôt : Aucun
Commentaire : S. Bleu indique la présence d'éléments de voirie du Moyen-âge du XIIIe siècle d'après des éléments des "archives du centre archéologique de Grenoble (voir Chantal Mazard ou A. Meynard)"
Situation : Plein air
Topographie : Colline
Géologie : Gy
Géomorphologie : Colline molassique
Profondeur d'enfouissement : 0
Nom du propriétaire : Non applicable
Bibliographie : Bleu 2001 p. 76
Bleu 2015
Auteur de la fiche : Sébastien Fily
Date : Novembre 2019

Nom du site : AVE030

Patriarche : 380 220 032

La Colline des Avenières – Prospection Inventaire Diachronique – Les Avenières-Veyrins-Thuellin –
Sébastien Fily - 2019

Ancien nom : AVE030
Autre nom : 38 022 Route de Grésin (Gaucher 2011)
Localisation IGN : Grésin
Localisation Cadastre : LES ROUTES
Parcelles : D 2921
X (Lambert 93): 897586
Y (Lambert 93): 6509199
Altitude (donnée LIDAR): 254 m
Inventeur : M. Quintana
Année de découverte : 1970
Circonstances : Découvertes anciennes
Structure observées : Non applicable
Mobilier et contexte : Pilum en fer (numéro d'inventaire : 989.3.1)
Datation : Haut Moyen-âge
Interprétation proposée : Occupation indéterminée
Lieu de dépôt : Musée d'Aoste
Commentaire : 1970 : découverte par M. Quintana d'un pilum d'époque médiévale (Chavot 2015).
Sa seule présence ne permet pas de déterminer le type de site (défense ou funéraire).
Situation : Plein air
Topographie : Colline
Géologie : Gy
Géomorphologie : Colline molassique
Profondeur d'enfouissement : Inconnu
Nom du propriétaire : Non applicable
Bibliographie : Bleu 2001 p. 72
CAG 38/2 p. 143 notice 11
Gaucher 2011 p. 268
Chavot 2015 p. 23
Fily 2017 p. 119
Bleu 2015
Auteur de la fiche : Sébastien Fily
Date : Novembre 2019

Nom du site : AVE031

Patriarche :
Ancien nom : AVE031
Autre nom : AVE062
Localisation IGN : Au sud du petit Thuet et à l'Ouest du Devin
Localisation Cadastre : LE PETIT THUET
Parcelles : D 298
X (Lambert 93): 896403
Y (Lambert 93): 6508632
Altitude (donnée LIDAR): 207 m
Inventeur : Lachanal
Année de découverte : Non applicable
Circonstances : Etude toponymie
Structure observées : Non applicable
Mobilier et contexte : Non applicable
Datation : Moyen-âge / Moderne
Interprétation proposée : Appontement
Lieu de dépôt : Aucun
Commentaire : Lachanal indique que le lieu-dit les plattes "n'est autre que l'endroit où se trouvaient les bacs faisant communiquer les Avenières avec Curtin"
Localisation d'après S. Bleu (Bleu 2001)
Situation : Plein air
Topographie : Plaine
Géologie : m5S
Géomorphologie : Plaine Alluviale
Profondeur d'enfouissement : Non applicable
Nom du propriétaire : Non applicable
Bibliographie : Lachanal 1887 p. 47
Bleu 2001 p. 82/83

Bleu 2015
Auteur de la fiche : Sébastien Fily
Date : Novembre 2019

Nom du site : AVE032

Patriarche : 380220010
380220042
Ancien nom : AVE032
Autre nom :
Localisation IGN : Au sud Ouest de Charaville
Localisation Cadastre : LE BAS CHARAVILLE
Parcelles : Route au nord de D524 et au sud de D 518
X (Lambert 93): 896976
Y (Lambert 93): 6508163
Altitude (donnée LIDAR): 230 m
Inventeur : Budillon
Année de découverte : Non applicable
Circonstances : Découvertes anciennes
Structure observées : Non applicable
Mobilier et contexte : Croix de fer dite de St Hubald
Datation : Moyen-âge
Interprétation proposée : Prieuré
Lieu de dépôt : Aucun
Commentaire : Budillon indique qu'il "existait anciennement un monastère d'homme, sous le vocable de Saint-Hubalde. C'était une maison de convalescence destinée aux membres invalides de l'ordre des Antonins de Saint-Chef dont elle était une annexe."
Le GEHA indique que le monastère a été construit au XIIe siècle et qu'il était contemporain du prieuré de Corbelin établi en 1129 par l'évêque de Belley. Des processions eurent lieu devant la croix, seul vestige restant, à la Saint -Marc, aux rogations et en période de sécheresse pour obtenir la pluie. Des anciens "ont même affirmé avoir trouvé dans les environs des pierres taillées et une quantité assez importante d'ossements. On peut donc concevoir ici l'existence d'une construction disparue et d'un ancien cimetière.

1875 : reste emplacement des cloîtres au milieu duquel est plantée une croix.

La croix a été par la suite déplacée pour se retrouver à son emplacement actuel (information orale GEHA).
Localisation sur l'emplacement actuel de la croix.

Situation : Plein air
Topographie : Colline
Géologie : Gy
Géomorphologie : Colline molassique
Profondeur d'enfouissement : Non applicable
Nom du propriétaire : Non applicable
Bibliographie : Bleu 2001 p 65/66
Budillon 1875 p. 15
GEHA 2014 p. 15/16
Colardelle 1983 p. 34
Bleu 2015
Auteur de la fiche : Sébastien Fily
Date : Novembre 2019

Nom du site : AVE033

Patriarche :
Ancien nom : AVE033
Autre nom :
Localisation IGN : Le Pont rouge
Localisation Cadastre : LE VERGNOUX
Parcelles : Pont sur D40D au niveau de l'Huert
X (Lambert 93): 897056
Y (Lambert 93): 6509855
Altitude (donnée LIDAR): 205 m

La Colline des Avenières – Prospection Inventaire Diachronique – Les Avenières-Veyrins-Thuellin – Sébastien Fily - 2019

Inventeur : S. Bleu
Année de découverte : Non applicable
Circonstances : Etude toponymie
Structure observées : Non applicable
Mobiliers et contexte : Non applicable
Datation : Antiquité romaine
Interprétation proposée : Pont
Lieu de dépôt : Aucun
Commentaire : D'après S. Bleu, le toponyme Pont rouge indique l'ancienneté du pont qui franchit l'Huert. L'auteur signale un probable pont antique (Bleu 2001).
Situation : Plein air
Topographie : Plaine
Géologie : Fy
Géomorphologie : Plaine Alluviale
Profondeur d'enfouissement : Non applicable
Nom du propriétaire : Non applicable
Bibliographie : Michel 1987 p. 39
Bleu 2001 p. 55 et 82
Fily 2017 p. 120
Bleu 2015
Auteur de la fiche : Sébastien Fily
Date : Novembre 2019

Nom du site : AVE034

Patriarche : 380 220 048
Ancien nom : AVE034
Autre nom :
Localisation IGN : Charaville
Localisation Cadastre : LE HAUT-CHARAVILLE
Parcelles : D 1649
X (Lambert 93): 897480
Y (Lambert 93): 6508289
Altitude (donnée LIDAR): 259 m
Inventeur : GEHA
Année de découverte : 1994
Circonstances : Prospections
Structure observées : Aucune
Mobiliers et contexte : Tegulae
Datation : Antiquité romaine
Interprétation proposée : Bâtiment indéterminé
Lieu de dépôt : Musée d'Aoste
Commentaire : 1994 : Découverte de mobilier par Danielle Revol.
Situation : Plein air
Topographie : Colline
Géologie : Gy
Géomorphologie : Colline molassique
Profondeur d'enfouissement : 0
Nom du propriétaire : Non connu
Bibliographie : Bleu 2001 p. 77/78
CAG 38/2 p. 146
Fily 2017 p. 121
Bleu 2015
Auteur de la fiche : Sébastien Fily
Date : Novembre 2019

Nom du site : AVE035

Patriarche : 380 220 064
Ancien nom : AVE035
Autre nom :
Localisation IGN : Au sud du petit Thuet et à l'Ouest du Devin
Localisation Cadastre : LE GRAND THUET
Parcelles : ZA 53
X (Lambert 93): 896230
Y (Lambert 93): 6508628

Altitude (donnée LIDAR): 208 m
Inventeur : PCR
Année de découverte : 2006
Circonstances : Fouille
Structure observées : Aucune
Mobiliers et contexte : Pieu, nasse à poisson
Datation : 896-795 av. J.-C. pour le pieu (datation C14)
Époque mérovingienne pour la nasse
Interprétation proposée : Pont ou aménagement de berge
Lieu de dépôt : Musée d'Aoste
Commentaire : 2006 : Une opération de sondage sur un paléobras du Rhône, par le PCR, a permis la découverte de pieux en position primaire ou secondaire dans une couche de vase sableuse bleutée à 2.6 m de profondeur (Sondage 3, US2). Un fragment de ces pieux a été daté au premier âge du Fer 2665±30 soit 896-795 av. J.-C. (datation C14). Lors de ce sondage ont également été repérés des aménagements en bois et en treillis de branchettes. Identifié dans un premier temps à un niveau de circulation devant permettre le franchissement de cette zone humide, une étude bibliographique complémentaire réalisée par N. Bernigaud montre qu'il s'agit en fait probablement d'une nasse reposant peut-être en bordure d'un ponton de pêche.

2007 : Lors d'un nouveau sondage, par le PCR, cette nasse extrêmement fragile a été prélevée en motte puis stockée au musée en attente de son traitement par Arc Nucléarc.

D'après E. Verdel, l'objet pourrait être identifié comme une nasse à poissons en osier ou en bois clair (Salix ou Corylus). D'après le contexte chrono-stratigraphique du remplissage de ce bras mort du Rhône, cet aménagement de bord de lône, destiné à des activités de pêche, pourrait se situer entre la fin de la période franque et la période carolingienne. Cette découverte figure parmi les rares exemplaires de nasse, datées du mésolithique au Moyen Âge, retrouvées en contexte de fouilles en France. (CAG 38/2)

Situation : Plein air
Topographie : Plaine
Géologie : Fy
Géomorphologie : Plaine Alluviale
Profondeur d'enfouissement : 2,6m
Nom du propriétaire : P. Budin
Bibliographie : Bleu 2001 p. 66/67
PCR 2006 p. 121 à 138
PCR 2007 p. 35 à 38
CAG 38/2 p. 146/147
Gaucher 2011 p. 48/49
Fily 2017 p. 122/123
Bleu 2015
Auteur de la fiche : Sébastien Fily
Date : Novembre 2019

Nom du site : AVE036

Patriarche :
Ancien nom : AVE036
Autre nom : 38 022 Le Champs 2 (Gaucher 2011) 27 (Morel)
Localisation IGN : Au sud du champ
Localisation Cadastre : LE CHAMP
Parcelles : C 120
X (Lambert 93): 901734
Y (Lambert 93): 6504668
Altitude (donnée LIDAR): 223 m
Inventeur : F. Barbaret
Année de découverte : 2001

La Colline des Avenières – Prospection Inventaire Diachronique – Les Avenières-Veyrins-Thuellin –
Sébastien Fily - 2019

Circonstances : Prospections
Structure observées : Aucune
Mobiliers et contexte : Tegulae, pierre, céramique sigillée gauloise, céramique à revêtement argileux, claire calcaire, tournée grise, bistre, non tournée, Verre à verre, bol à côtes en verre, bord et pense de coupe en verre, lame de couteau? en fer, clous
Datation : 100 av. / 200 apr.
300 / 500 apr.
Interprétation proposée : Habitat
Lieu de dépôt : Musée d'Aoste
Commentaire : Entre 2001 et 2005 : Prospections F. Barbaret
Le mobilier céramique indique une première occupation entre 100 avant notre ère et 200 de notre ère puis une seconde occupation entre 300 et 500 de notre ère.
Le mobilier nous indique un habitat sans plus de précision.
Situation : Plein air
Topographie : Colline
Géologie : Gy
Géomorphologie : Colline molassique
Profondeur d'enfouissement : 0
Nom du propriétaire : Non connu
Bibliographie : Gaucher 2011 p 138
CAG 38/2 p. 143 et 147
Fily 2015 p. 59/60
Fily 2017 p. 124/125
Bleu 2015
Auteur de la fiche : Sébastien Fily
Date : Novembre 2019

Nom du site : AVE037

Patriarche :
Ancien nom : AVE037
Autre nom : AVE063
Localisation IGN : Le Sablonnet
Localisation Cadastre : BUVIN
Parcelles : croisement entre route du Sablonnet, route de la douane et route des écuilles de bois
X (Lambert 93): 899061
Y (Lambert 93): 6509184
Altitude (donnée LIDAR): 226 m
Inventeur : Budillon
Année de découverte : 1845
Circonstances : Découvertes anciennes
Structure observées : Tumulus
Mobiliers et contexte : Non applicable
Datation : Antiquité romaine
Interprétation proposée : Nécropole
Lieu de dépôt : Aucun
Commentaire : Budillon indique que le Sablonnet "a été un vaste tumulus où les romains avaient déposé leurs morts après la bataille du Pont Vernier" cf. AVE063.
Il indique avoir vu lui-même "un certain nombre de ces squelettes rangés symétriquement les uns à côté des autres".
Situation : Plein air
Topographie : Colline
Géologie : FGy
Géomorphologie : Colline molassique
Profondeur d'enfouissement : Inconnu
Nom du propriétaire : Non applicable
Bibliographie : Budillon 1875 p. 16
Lachanal 1887 p. 99/100
Bleu 2001 p. 81
Bleu 2015

Auteur de la fiche : Sébastien Fily
Date : Novembre 2019

Nom du site : AVE038

Patriarche : 380 220 054
Ancien nom : AVE038
Autre nom : 38 022 Le Mauvais 3 (Gaucher 2011)
Localisation IGN : Le Mauvais
Localisation Cadastre : LE MAUVAIS
Parcelles : C 1002
X (Lambert 93): 901838
Y (Lambert 93): 6505397
Altitude (donnée LIDAR): 215 m
Inventeur : S. Bleu
Année de découverte : 2001
Circonstances : Prospections
Structure observées : Aucune
Mobiliers et contexte : Tegulae
Datation : Antiquité romaine
Interprétation proposée : Bâtiment indéterminé
Lieu de dépôt : Musée d'Aoste
Commentaire : 2001 : prospection S. Bleu dans le petit bois au sud du Mauvais.
Situation : Plein air
Topographie : Colline
Géologie : Fy
Géomorphologie : Colline molassique
Profondeur d'enfouissement : 0
Nom du propriétaire : Non connu
Bibliographie : Fily 2017 p. 126
CAG 38/2 p. 147
Gaucher 2011 p. 142
Bleu 2015
Auteur de la fiche : Sébastien Fily
Date : Novembre 2019

Nom du site : AVE039

Patriarche : 380 220 007
Ancien nom : AVE039
Autre nom :
Localisation IGN : Curtille
Localisation Cadastre : CURTILLE
Parcelles : croisement entre route de Curtille et route des pierres
X (Lambert 93): 901502
Y (Lambert 93): 6506886
Altitude (donnée LIDAR): 253 m
Inventeur : Lachanal
Année de découverte : 1887
Circonstances : Découvertes anciennes
Structure observées : Non applicable
Mobiliers et contexte : armes, ossement, "autres débris"
Datation : Antiquité romaine
Interprétation proposée : Occupation indéterminée
Lieu de dépôt : Aucun
Commentaire : Lachanal indique qu'à Curtille, "les fouilles peuvent également mettre à découvert de nombreux ossements, des armes et autres débris d'origine gauloise".
Localisation sur le lieu-dit Curtille
Sa seule présence ne permet pas de déterminer le type de site (défense ou funéraire).
Situation : Plein air
Topographie : Colline
Géologie : Gy
Géomorphologie : Colline molassique
Profondeur d'enfouissement : Inconnu

La Colline des Avenières – Prospection Inventaire Diachronique – Les Avenières-Veyrins-Thuellin – Sébastien Fily - 2019

Nom du propriétaire : Non applicable
Bibliographie : Lachanal 1887 p. 97
Bleu 2001 p. 64
CAG 38/2 p. 150
Fily 2017 p. 127
Bleu 2015
Auteur de la fiche : Sébastien Fily
Date : Novembre 2019

Nom du site : AVE040

Patriarche :
Ancien nom : AVE040
Autre nom :
Localisation IGN : Le grand Chaffard
Localisation Cadastre : LE GRAND CHAFFARD
Parcelles : Croisement entre route du Chaffard et D40E
X (Lambert 93): 902036
Y (Lambert 93): 6506977
Altitude (donnée LIDAR): 230 m
Inventeur : Non applicable
Année de découverte : Non applicable
Circonstances : Etude toponymie
Structure observées : Non applicable
Mobilier et contexte : Non applicable
Datation : Moyen-âge
Interprétation proposée : Guet
Lieu de dépôt : Aucun
Commentaire : Le GEHA et S. Bleu signalent que le toponyme Chaffard représente presque toujours une tour de bois qui est utilisé comme guet non loin d'un château ou d'un village et compris dans le système défensif.
S. Bleu indique une datation médiévale.
Localisation sur lieu-dit le Grand Chaffard
Situation : Plein air
Topographie : Colline
Géologie : Gy
Géomorphologie : Colline molassique
Profondeur d'enfouissement : Non applicable
Nom du propriétaire : Non applicable
Bibliographie : Bleu 2001 p. 82
GEHA 2014 p. 56
Bleu 2015
Auteur de la fiche : Sébastien Fily
Date : Novembre 2019

Nom du site : AVE041

Patriarche :
Ancien nom : AVE041
Autre nom :
Localisation IGN : Le Bessey
Localisation Cadastre : LE BESSEY
Parcelles : Croisement entre Avenue de carrouge et rue F. Lamarie
X (Lambert 93): 900566
Y (Lambert 93): 6507206
Altitude (donnée LIDAR): 247 m
Inventeur : Non applicable
Année de découverte : Non applicable
Circonstances : Etude toponymie
Structure observées : Non applicable
Mobilier et contexte : Non applicable
Datation : Antiquité romaine
Interprétation proposée : Carrefour routier
Lieu de dépôt : Aucun
Commentaire : Le GEHA et S. Bleu signalent que le toponyme Carrouge indique un quadrivium c'est-à-dire un

carrefour à quatre branches. Ce nom désignait autrefois le hameau de Jallerieu d'après le GEHA.
S. Bleu indique une datation antique.
Localisation sur l'avenue de Carrouge
Situation : Plein air
Topographie : Colline
Géologie : Gy
Géomorphologie : Colline molassique
Profondeur d'enfouissement : Non applicable
Nom du propriétaire : Non applicable
Bibliographie : Bleu 2001 p.51, 82
Fily 2017 p. 128
GEHA 2014 p. 22
Bleu 2015
Auteur de la fiche : Sébastien Fily
Date : Novembre 2019

Nom du site : AVE042

Patriarche : 380220011
380220024
Ancien nom : AVE042
Autre nom : AVE056
Localisation IGN : Au sud de Pertico et Ruffin, à l'Est de La Chapelle
Localisation Cadastre : BOURG DE CIERS
Parcelles : AC 1155
X (Lambert 93): 899571
Y (Lambert 93): 6507313
Altitude (donnée LIDAR): 250 m
Inventeur : Non applicable
Année de découverte : Non applicable
Circonstances : Etude bibliographique
Structure observées : Eglise
Mobilier et contexte : Non applicable
Datation : Xe s. pour la première église, puis XIXe s.
Interprétation proposée : Eglise
Lieu de dépôt : Aucun
Commentaire : L'église Saint Pierre de Ciers a été construite de 1837 à 1834, sur des plans établis par M. Mallet, architecte à Grenoble. Elle est de stylo néo-byzantin. La nef centrale et les bas-côtés sont en voûtes d'arête surbaissées, reconstruites en 1885. S. Bleu indique cette restauration en 1883 (Bleu 2001). Le chœur a conservé la voute d'origine en berceau, terminée en fond de four. L'église a été consacrée le 7 mai 1840 par Mgr Philibert de Bruillard, évêque de Grenoble. Construit sur pilotis, un renforcement des fondations de l'église a été réalisé en 1969.
Lachanal indique qu'une chapelle dédiée à St Pierre a été construite au XIIe siècle près de l'emplacement de l'église actuelle.
M. Goy indique que l'église est connue depuis 1275, par la mention Sancti Petri de Ciers.
L'ancienne église, connue par les textes en 910, se trouvait plus en avant sur le mur de soutènement de la place.
Situation : Plein air
Topographie : Colline
Géologie : Gy
Géomorphologie : Colline molassique
Profondeur d'enfouissement : Non applicable
Nom du propriétaire : Non applicable
Bibliographie : Lachanal 1887 p. 54
Bleu 2001 p. 70
Berger et al. 2010 p. 326
GEHA 2014 p. 43
Bleu 2015

La Colline des Avenières – Prospection Inventaire Diachronique – Les Avenières-Veyrins-Thuellin – Sébastien Fily - 2019

Auteur de la fiche : Sébastien Fily
Date : Novembre 2019

Nom du site : AVE043

Patriarche :
Ancien nom : A créer
Autre nom :
Localisation IGN : Grésin
Localisation Cadastre : LE POLOSSAT
Parcelles : D 2962
X (Lambert 93): 897530
Y (Lambert 93): 6509347
Altitude (donnée LIDAR): 239 m
Inventeur : 2019
Année de découverte : Indéterminée
Circonstances : Prospections
Structure observées : Anomalie linéaire
Mobilier et contexte : clef de voute en tuf, tegulae
Datation : Antiquité romaine?
Interprétation proposée : Bâtiment indéterminé
Lieu de dépôt : Aucun
Commentaire : Au lieu-dit Grésin, au XXe siècle, des agriculteurs ont extrait des dalles de pierre. Au même endroit un agriculteur avait traversé une cavité à l'aide d'un piquet. Il aurait pris un fer à béton de 6 m et n'aurait pas touché le fond de la cavité. Dans les années 70, P. Budin a trouvé une clef de voute en tuf de 10 cm de large, sur 15 cm de long, sur 10 cm de profondeur. Cet objet était associé à des tuiles romaines. Le propriétaire a également repéré un édifice faisant environ 60 m de long par 40 m de large (information orale P. Budin 31/8/19). Il a réalisé un repérage thermographique avec F. Mergoud le 28/08/19 qui montre des maçonneries en "zone froide".
Situation : Plein air
Topographie : Colline
Géologie : Gy
Géomorphologie : Colline molassique
Profondeur d'enfouissement : Inconnu
Nom du propriétaire : P. Budin
Bibliographie : Inédit
Auteur de la fiche : Sébastien Fily
Date : Novembre 2019

Nom du site : AVE044

Patriarche :
Ancien nom : AVE044
Autre nom : 37 (Morel)
38 022 Grésin (Gaucher 2011)
Localisation IGN : Grésin
Localisation Cadastre : LE POLOSSAT
Parcelles : D 2962
X (Lambert 93): 897532
Y (Lambert 93): 6509341
Altitude (donnée LIDAR): 240 m
Inventeur : F. Barbaret
Année de découverte : 2000
Circonstances : Prospections
Structure observées : Aucune
Mobilier et contexte : Tegulae, moellons, céramique sigillée gauloise, céramique à revêtement argileux, claire calcaire, tournée grise, tournée rouge, amphore, céramique médiévale, anneau en bronze, pierre ollaire
Datation : Antiquité romaine et Moyen-âge
Interprétation proposée : Habitat
Lieu de dépôt : Musée d'Aoste
Commentaire : Entre 2000 et 2005 : Prospection F. Barbaret et M. Morel

2001 : prospection S. Bleu
Le mobilier nous indique un habitat sans plus de précision.
Situation : Plein air
Topographie : Colline
Géologie : Gy
Géomorphologie : Colline molassique
Profondeur d'enfouissement : 0
Nom du propriétaire : P. Budin
Bibliographie : Gaucher 2011 p. 134/135
CAG 38/2 p. 147 et 150
Fily 2015 p. 61
Fily 2017 p. 129/130
Bleu 2015
Auteur de la fiche : Sébastien Fily
Date : Novembre 2019

Nom du site : AVE045

Patriarche : 380 220 034
Ancien nom : AVE045
Autre nom : 38 (Morel)
38 022 Zone industrielle (Gaucher 2011)
Localisation IGN : A l'est de la platière
Localisation Cadastre : LA PLATIERE
Parcelles : B 3821
X (Lambert 93): 900703
Y (Lambert 93): 6508530
Altitude (donnée LIDAR): 225 m
Inventeur : M. Morel / A. Vaudray / F. Barbaret
Année de découverte : 2001
Circonstances : Suivis de travaux
Structure observées : Tranché de récupération et deux trous de poteaux
Mobilier et contexte : Tegulae, pierres, moellons, imitation de céramique sigillée, céramique à revêtement argileux, claire calcaire, tournée grise, dolium, amphore, céramique médiévale, bassine en bronze (numéro d'inventaire D 2009-0-21), fragment de miroir, scories peu nombreuses, une monnaie en bronze tardive, pesons
Datation : La Tène / Moyen -Âge
Interprétation proposée : Villa
Lieu de dépôt : Musée d'Aoste
Commentaire : 2001 : découverte par A. Vaudray, M. Morel et F. Barbaret de mobilier antique lors de la construction de IFOPSE.
La présence de mobilier de richesse (bassine en Bronze) permet d'identifier une villa.
La présence de céramique non tournée indique une datation laténienne et la présence de céramique médiévale donne une datation du haut Moyen-âge.
Situation : Plein air
Topographie : Colline
Géologie : Gy
Géomorphologie : Colline molassique
Profondeur d'enfouissement : Inconnu
Nom du propriétaire : IFOPSE
Bibliographie : Bleu 2001 p. 64/65
Gaucher 2011 p. 153/154
CAG 38/2 p. 147/ 148
Fily 2015 p. 62
Fily 2017 p. 131/132
Bleu 2015
Auteur de la fiche : Sébastien Fily
Date : Novembre 2019

Nom du site : AVE046

Patriarche :

La Colline des Avenières – Prospection Inventaire Diachronique – Les Avenières-Veyrins-Thuellin –
Sébastien Fily - 2019

Ancien nom : AVE046
Autre nom : 41 (Morel)
38 022 Petit Thuet (Gaucher 2011)
Localisation IGN : au nord du petit Thuet
Localisation Cadastre : LE GRAND THUET
Parcelles : D 138
X (Lambert 93): 896102
Y (Lambert 93): 6509525
Altitude (donnée LIDAR): 207 m
Inventeur : M. Morel
Année de découverte : 1995
Circonstances : Prospections
Structure observées : Aucune
Mobilier et contexte : Tegulae, moellons, pierres, céramique sigillée gauloise, tournée grise, tournée rouge, claire calcaire, dolium, amphore, fragment de meule
Datation : 50 av. / 400 apr.
Interprétation proposée : Habitat
Lieu de dépôt : Musée d'Aoste
Commentaire : 1995 : prospection M. Morel
D'après G. Gaucher, le site est perturbé par l'Huert médiéval qui a dû éroder et recouvrir le site d'alluvions (Gaucher 2011).
Le mobilier céramique étudié indique une datation continue entre 50 avant notre ère et 400 de notre ère (Fily 2017)
Le mobilier nous indique un habitat sans plus de précision.
Situation : Plein air
Topographie : Plaine
Géologie : Fy
Géomorphologie : Plaine Alluviale
Profondeur d'enfouissement : 0
Nom du propriétaire : Non connu
Bibliographie : Gaucher 2011 p. 151
CAG 38/2 p. 143 et 148
Fily 2015 p. 63
Fily 2017 p. 133/134
Bleu 2015
Auteur de la fiche : Sébastien Fily
Date : Novembre 2019

Nom du site : AVE047

Patriarche :
Ancien nom : AVE047
Autre nom : 42 (Morel)
38 022 Petit Thuet 2 (Gaucher 2011)
Localisation IGN : au nord du petit Thuet
Localisation Cadastre : LE GRAND THUET
Parcelles : ZA 20
X (Lambert 93): 896118
Y (Lambert 93): 6509366
Altitude (donnée LIDAR): 206 m
Inventeur : M. Morel
Année de découverte : 1995
Circonstances : Prospections
Structure observées : Aucune
Mobilier et contexte : Tegulae, pierres, galets, céramique sigillée gauloise, tournée grise, claire calcaire, poinçon en fer, scories?, fragment de meule
Datation : 50 av. / 100 apr.
Interprétation proposée : Habitat
Lieu de dépôt : Musée d'Aoste
Commentaire : 1995 : prospection M. Morel
D'après G. Gaucher, le site est perturbé par l'Huert médiéval qui a dû éroder et recouvrir le site d'alluvions (Gaucher 2011).

Le mobilier céramique étudié indique une datation continue entre 50 avant notre ère et 100 de notre ère (Fily 2017)
Le mobilier nous indique un habitat sans plus de précision.
Situation : Plein air
Topographie : Plaine
Géologie : Fy
Géomorphologie : Plaine Alluviale
Profondeur d'enfouissement : 0
Nom du propriétaire : Non connu
Bibliographie : Gaucher 2011 p. 151, 152
CAG 38/2 p. 148
Fily 2015 p. 64
Fily 2017 p. 135 et 136
Bleu 2015
Auteur de la fiche : Sébastien Fily
Date : Novembre 2019

Nom du site : AVE048

Patriarche :
Ancien nom : A créer
Autre nom :
Localisation IGN : Au sud de Pertico et Ruffin, a l'Est de La Chapelle
Localisation Cadastre : BOURG DE CIERS
Parcelles : AC 1155
X (Lambert 93): 899587
Y (Lambert 93): 6507304
Altitude (donnée LIDAR): 249 m
Inventeur : Non applicable
Année de découverte : ?
Circonstances : Etude bibliographique
Structure observées : Souterrain
Mobilier et contexte : Non applicable
Datation : Antiquité romaine ?
Interprétation proposée : Aqueduc ?
Lieu de dépôt : Aucun
Commentaire : Lors du dépouillement des archives municipales concernant l'église des Avenières, un projet de réparation de l'église de Ciers du 16 juillet 1965 indique la présence d'une cavité responsable d'une partie de l'effondrement du mur Sud de l'église. Afin d'éviter un effondrement de l'église, la cavité a été comblée de béton. Une tradition orale indique que des sœurs passaient par un souterrain pendant la révolution pour atteindre l'église, il est possible de cette cavité soit le reste de ce souterrain (information orale GEHA).
Situation : Plein air
Topographie : Colline
Géologie : Gy
Géomorphologie : Colline molassique
Profondeur d'enfouissement : cf. doc
Nom du propriétaire : Non applicable
Bibliographie : Inédit
Auteur de la fiche : Sébastien Fily
Date : Novembre 2019

Nom du site : AVE049

Patriarche :
Ancien nom : AVE049
Autre nom : 46 (Morel)
38 022 l'Eau Morte (Gaucher 2011)
Localisation IGN : A l'est de l'eau morte et à l'ouest du mas d'en l'illon
Localisation Cadastre : LE GENIEVRE
Parcelles : A 1719

La Colline des Avenières – Prospection Inventaire Diachronique – Les Avenières-Veyrins-Thuellin –
Sébastien Fily - 2019

X (Lambert 93): 900063
Y (Lambert 93): 6510187
Altitude (donnée LIDAR): 208 m
Inventeur : M. Morel
Année de découverte : 1980
Circonstances : Prospections
Structure observées : Aucune
Mobilier et contexte : Tegulae, pierres, moellons, céramique tournée grise, clou
Datation : 50 av. / 200 apr.
Interprétation proposée : Habitat
Lieu de dépôt : Musée d'Aoste
Commentaire : 1980 : prospection M. Morel
G. Gaucher indique un recouvrement sédimentaire très probable (Gaucher 2011).
Le mobilier céramique étudié indique une datation continue entre 50 avant notre ère et 200 de notre ère (Fily 2017)
Le mobilier nous indique un habitat sans plus de précision.
Situation : Plein air
Topographie : Plaine
Géologie : Fy
Géomorphologie : Plaine Alluviale
Profondeur d'enfouissement : 0
Nom du propriétaire : Non connu
Bibliographie : CAG 38/2 p. 148
Gaucher 2011 p. 149
Fily 2015 p. 66
Fily 2017 p. 138/ 139
Bleu 2015
Auteur de la fiche : Sébastien Fily
Date : Novembre 2019

Nom du site : AVE050

Patriarche : 380 220 028
Ancien nom : AVE050
Autre nom : 73 (Morel)
Localisation IGN : Le Champ
Localisation Cadastre : LE CHAMP
Parcelles : C 124
X (Lambert 93): 901532
Y (Lambert 93): 6504717
Altitude (donnée LIDAR): 226 m
Inventeur : M. Morel
Année de découverte : 1983
Circonstances : Prospections
Structure observées : Aucune
Mobilier et contexte : Tegulae, pierres, céramique sigillée gauloise, tournée grise, claire calcaire, maillons de chaîne en fer
Datation : 50 / 250
Interprétation proposée : Habitat
Lieu de dépôt : Musée d'Aoste
Commentaire : 1983 : prospection M. Morel
Le mobilier céramique étudié indique une datation continue entre 50 et 250 de notre ère (Fily 2017)
Le mobilier nous indique un habitat sans plus de précision.
Situation : Plein air
Topographie : Colline
Géologie : m5S
Géomorphologie : Colline molassique
Profondeur d'enfouissement : 0
Nom du propriétaire : Non connu
Bibliographie : CAG 38/2 p. 148
Fily 2015 p. 67

Fily 2017 p. 140 /141
Bleu 2015
Auteur de la fiche : Sébastien Fily
Date : Novembre 2019

Nom du site : AVE051

Patriarche : 380220050
380220056
Ancien nom : AVE051
Autre nom : A I X a (GEHA)
77 (Morel)
38 022 La Platière (Gaucher 2011)
Localisation IGN : Le luquet
Localisation Cadastre : LE GREFFE
Parcelles : B 453
X (Lambert 93): 900293
Y (Lambert 93): 6508413
Altitude (donnée LIDAR): 225 m
Inventeur : GEHA
Année de découverte : 1983
Circonstances : Prospections
Structure observées : Aucune
Mobilier et contexte : Tegulae, céramique à revêtement argileux, tournée grise, claire calcaire, non tournée, sigillée de Gaule du Sud, amphore, dolium, pierre ollaire
Datation : 50 / 250
Interprétation proposée : Habitat
Lieu de dépôt : Musée d'Aoste
Commentaire : 1983 : prospection GEHA et A. Vaudray
2001 : prospection S. Bleu
Le mobilier céramique étudié indique une datation continue entre 50 et 250 de notre ère (Fily 2017)
Le mobilier nous indique un habitat sans plus de précision.
Situation : Plein air
Topographie : Colline
Géologie : FGy
Géomorphologie : Colline molassique
Profondeur d'enfouissement : 0
Nom du propriétaire : Non connu
Bibliographie : Michel 1987 p. 38
Bleu 2001 p. 69, 74
Gaucher 2011 p. 135
CAG 38/2 p. 143 et 148
Fily 2015 p. 68
Fily 2017 p. 142 / 143
Bleu 2015
Auteur de la fiche : Sébastien Fily
Date : Novembre 2019

Nom du site : AVE052

Patriarche :
Ancien nom : AVE052
Autre nom : A VIII a (GEHA)
78 (Morel)
AVE086
Localisation IGN : Au sud de Pertico et Ruffin, à l'Est de La Chapelle
Localisation Cadastre : BOURG DE CIERS
Parcelles : AC 1036
X (Lambert 93): 899703
Y (Lambert 93): 6507186
Altitude (donnée LIDAR): 244 m
Inventeur : GEHA
Année de découverte : 1993
Circonstances : Suivis de travaux
Structure observées : Aucune

La Colline des Avenières – Prospection Inventaire Diachronique – Les Avenières-Veyrins-Thuellin –
Sébastien Fily - 2019

Mobilier et contexte : céramique à revêtement argileux, claire calcaire, amphore indéterminée, fragment de meule
Datation : Antiquité romaine
Interprétation proposée : Habitat?
Lieu de dépôt : Musée d'Aoste
Commentaire : 1993 : suivi de travaux du GEHA lors de l'aménagement du parking de la liberté.
Le mobilier semble nous indiquer un habitat mais l'absence de matériaux de construction ou de tegulae ne peut le confirmer.
Situation : Plein air
Topographie : Colline
Géologie : Gy
Géomorphologie : Colline molassique
Profondeur d'enfouissement : Inconnu
Nom du propriétaire : Non connu
Bibliographie : Fily 2015 p. 69
CAG 38/2 p. 148
Fily 2017 p. 144 / 145
Bleu 2015
Auteur de la fiche : Sébastien Fily
Date : Novembre 2019

Nom du site : AVE053

Patriarche : 380 220 073
Ancien nom : A créer
Autre nom :
Localisation IGN : Puits liatard
Localisation Cadastre : GIRANDAN
Parcelles : ZC 54
X (Lambert 93): 896330
Y (Lambert 93): 6508143
Altitude (donnée LIDAR): 208 m
Inventeur : CAMGHI
Année de découverte : Indéterminée
Circonstances : Découvertes anciennes
Structure observées : Tombe médiévale
Mobilier et contexte : Non applicable
Datation : XIIe.
Interprétation proposée : Sépulture
Lieu de dépôt : Aucun
Commentaire : Sur une liste des sites de CAMGHI à l'attention de J. Lasfargues réalisé le 14 novembre 1983 est indiqué la présence d'une tombe médiévale du XIIe siècle entre le pont de Contamine et Giraudon - côte Puits Liotard - quartier de Charaville
Situation : Plein air
Topographie : Plaine
Géologie : Fy
Géomorphologie : Plaine Alluviale
Profondeur d'enfouissement : Inconnu
Nom du propriétaire : Non connu
Bibliographie : Listing CAMGHI 1983 Archive SRA
Auteur de la fiche : Sébastien Fily
Date : Novembre 2019

Nom du site : AVE054

Patriarche : 380 220 008
Ancien nom : AVE054
Autre nom :
Localisation IGN : Au sud du Chamolay
Localisation Cadastre : LE BOIS- CERISIER
Parcelles : B 3268
X (Lambert 93): 902746
Y (Lambert 93): 6505897
Altitude (donnée LIDAR): 235 m
Inventeur : CAMGHI

Année de découverte : Non applicable
Circonstances : Etude bibliographique
Structure observées : Maison Forte comprenant deux chambres et une cuisine basse et une maison d'habitation contigüe à un jardin.
Mobilier et contexte : Non applicable
Datation : 1351
Interprétation proposée : Maison Forte
Lieu de dépôt : Aucun
Commentaire : Jean Guibal dans un courrier pour la Mairie des Avenières indique en 1997 un listing des sites connus par la conservation du patrimoine en Isère sur les Avenières. Dans ce courrier il indique qu'une maison forte de Saint Didier est connue par les textes en 1351. Cette maison semble être la maison connue sous le nom de maison du Cerisier.
Lachanal indique que le lieu-dit le Cerisier était également connue sous le nom de Grand Fort.
M. Goy indique que cette maison est citée en 1638
Situation : Plein air
Topographie : Colline
Géologie : Gy
Géomorphologie : Colline molassique
Profondeur d'enfouissement : Non applicable
Nom du propriétaire : Non applicable
Bibliographie : Lachanal 1887 p. 95
Courrier CM.MV.97048 du 30 janvier 1997
Bleu 2001 p. 73/74
Berger et al. 2010 p. 332
GEHA 2014 p. 55 et 61
Bleu 2015
Auteur de la fiche : Sébastien Fily
Date : Novembre 2019

Nom du site : AVE055

Patriarche : 380 220 001
Ancien nom : AVE055
Autre nom : 38 022 Les Avenières (Gaucher 2011)
Localisation IGN : non localisé
Localisation Cadastre : non localisé
Parcelles : non localisé
X (Lambert 93): 0
Y (Lambert 93): 0
Altitude (donnée LIDAR): 0 m
Inventeur : A. Bocquet
Année de découverte : Indéterminée
Circonstances : Découvertes anciennes
Structure observées : Aucune
Mobilier et contexte : Faucille en bronze en bronze, à haut bouton cylindrique et à lame renforcée de deux nervures (L. = 15,2 ; l. = 3,1)
Datation : Age du Bronze - Age du Fer
Interprétation proposée : Occupation indéterminée
Lieu de dépôt : Musée de Vienne
Commentaire : Découverte sur la commune des Avenières à une date et à un lieu indéterminée d'une faucille en Bronze.
Non localisé
Sa seule présence ne permet pas de déterminer le type de site.
Situation : Plein air
Topographie : 0
Géologie : 0
Géomorphologie : 0
Profondeur d'enfouissement : Inconnu
Nom du propriétaire : Non applicable
Bibliographie : Bocquet 1969 p. 196

La Colline des Avenières – Prospection Inventaire Diachronique – Les Avenières-Veyrins-Thuellin – Sébastien Fily - 2019

Bleu 2001 p. 62
Gaucher 2011 p. 48/49
Bleu 2015
Auteur de la fiche : Sébastien Fily
Date : Novembre 2019

Nom du site : AVE056

Patriarche :
Ancien nom : A créer
Autre nom :
Localisation IGN : Grésin
Localisation Cadastre : LE POLOSSAT
Parcelles : D 687
X (Lambert 93): 897501
Y (Lambert 93): 6509206
Altitude (donnée LIDAR): 247 m
Inventeur : P. Budin
Année de découverte : 2019
Circonstances : Découvertes anciennes
Structure observées : Anomalie linéaire
Mobilier et contexte : Non applicable
Datation : Indéterminée
Interprétation proposée : Voie
Lieu de dépôt : Aucun
Commentaire : P. Budin a repéré au lieu-dit Grésin une anomalie linéaire composé de pierre traversant en diagonale son champ. Il pense qu'il s'agit d'un chemin (information orale P. Budin 31/8/19)
Situation : Plein air
Topographie : Colline
Géologie : Gy
Géomorphologie : Colline molassique
Profondeur d'enfouissement : Inconnu
Nom du propriétaire : P. Budin
Bibliographie : Inédit
Auteur de la fiche : Sébastien Fily
Date : Novembre 2019

Nom du site : AVE057

Patriarche :
Ancien nom : A créer
Autre nom :
Localisation IGN : Au nord de Le Mauvais et au Sud Ouest du Bois Cavril
Localisation Cadastre : LE MAUVAIS
Parcelles : C 941
X (Lambert 93): 901888
Y (Lambert 93): 6505578
Altitude (donnée LIDAR): 217 m
Inventeur : M. Morel
Année de découverte : 2017
Circonstances : Prospections
Structure observées : Aucune
Mobilier et contexte : Hipposandale bien conservée
Datation : GR
Interprétation proposée : Occupation indéterminée
Lieu de dépôt : Local GEHA
Commentaire : 2017 : prospection M. Morel
L'objet seul ne permet pas de déterminer le type de site.
Situation : Plein air
Topographie : Colline
Géologie : Fy
Géomorphologie : Colline molassique
Profondeur d'enfouissement : 0
Nom du propriétaire : J.- P. Peret
Bibliographie : Inédit
Auteur de la fiche : Sébastien Fily

Date : Novembre 2019

Nom du site : AVE058

Patriarche : 380220003
380220037
Ancien nom : AVE058
Autre nom : 38 022 Le Grand Marais 2 (Gaucher 2011)
AVE005 / AVE006 / AVE012 (Fily 2017)
Localisation IGN : non localisé
Localisation Cadastre : non localisé
Parcelles : non localisé
X (Lambert 93): 0
Y (Lambert 93): 0
Altitude (donnée LIDAR): 0 m
Inventeur : Inconnu
Année de découverte : Indéterminée
Circonstances : Fouille
Structure observées : Non applicable
Mobilier et contexte : Non applicable
Datation : Antiquité romaine ?
Interprétation proposée : Sondage 1 voie, sondage 2 occupation indéterminée
Lieu de dépôt : Musée d'Aoste
Commentaire : Un courrier envoyé à Aimé Bocquet en 1978 par un expéditeur inconnu indique la position de deux sondages effectués "par un groupe archéologique local".
Pour le premier sondage (localisé au niveau du site AVE005), l'auteur indique "il a été dégagé un sol empierré, soit d'un bâtiment romain ou alors d'une voie".
Pour le second sondage (localisé au niveau du site AVE012), l'auteur signale "de nombreuses traces de débris alimentaire (ossements).
Site non localisé, se référer aux localisations des sites AVE005 et AVE012.
Situation : Plein air
Topographie : 0
Géologie : 0
Géomorphologie : 0
Profondeur d'enfouissement : Inconnu
Nom du propriétaire : Non applicable
Bibliographie : AUT00673 / Revol 1978 / Lettre adressée à A. Bocquet sur les découvertes Parc Walibi.
Bleu 2001 p. 22 et 62
CAG 38/2 p. 148
Gaucher 2011 p. 141
Bleu 2015
Auteur de la fiche : Sébastien Fily
Date : Novembre 2019

Nom du site : AVE059

Patriarche :
Ancien nom : AVE059
Autre nom : AVE060
Localisation IGN : Entre Grésin et le Polossat
Localisation Cadastre : LE POLOSSAT
Parcelles : D 3294
X (Lambert 93): 897438
Y (Lambert 93): 6509370
Altitude (donnée LIDAR): 240 m
Inventeur : Budillon
Année de découverte : 1845
Circonstances : Découvertes anciennes
Structure observées : puits et construction
Mobilier et contexte : Débris de poteries, verreries, fers, monnaies dont une républicaine "Rémus et Romulus allaités par une louve"

La Colline des Avenières – Prospection Inventaire Diachronique – Les Avenières-Veyrins-Thuellin –
Sébastien Fily - 2019

Datation : Antiquité romaine
Interprétation proposée : Habitat
Lieu de dépôt : Aucun
Commentaire : Le Buris, près de Grésin, Lachanal indique avoir trouvé "de nombreux débris d'origine gauloise, ainsi que des puits et des constructions recouvertes de terre. Le peu de terre [...] extraite était mêlée à des débris de poteries, de verreries, à des monnaies et à divers autres objets."
Budillon indique qu'un château fort aurait existé sur le mont Grésin car "quelques fragments de verroterie, de ferrailles, de vase en céramique" ont été trouvés "dans les souterrains". Il indique également la découverte "un tronçon assez considérable de normes d'urus et une médaille, petit module, représentant Rémus et Romulus allaités par une louve."
D'après S. Bleu, les deux auteurs mentionnent la même découverte.
Le mobilier semble nous indiquer un habitat mais l'absence de matériaux de construction ou de tegulae ne peut le confirmer.
Situation : Plein air
Topographie : Colline
Géologie : Gy
Géomorphologie : Colline molassique
Profondeur d'enfouissement : Inconnu
Nom du propriétaire : Non applicable
Bibliographie : Budillon 1875 p. 12
Lachanal 1887 p. 101
Bleu 2001 p. 68
CAG 38/2 p. 148/149
Fily 2017 p. 147
Bleu 2015
Auteur de la fiche : Sébastien Fily
Date : Novembre 2019

Nom du site : AVE060

Patriarche :
Ancien nom : A créer
Autre nom :
Localisation IGN : au nord du petit Thuet
Localisation Cadastre : LE GRAND THUET
Parcelles : Pont de Collonge route de Collonge sur le grand canal de l'Huert
X (Lambert 93): 896332
Y (Lambert 93): 6509540
Altitude (donnée LIDAR): 205 m
Inventeur : CAMGHI
Année de découverte : Non applicable
Circonstances : Etude bibliographique
Structure observées : Tumulus
Mobilier et contexte : Non applicable
Datation : Protohistoire
Interprétation proposée : Tumulus
Lieu de dépôt : Aucun
Commentaire : Jean Guibal dans un courrier pour la Mairie des Avenières indique en 1997 un listing des sites connus par la conservation du patrimoine en Isère sur les Avenières. Dans ce courrier il indique la présence d'indices de tumulus au lieu-dit pont de Collonge.
Situation : Plein air
Topographie : Plaine
Géologie : Fy
Géomorphologie : Plaine Alluviale
Profondeur d'enfouissement : Inconnu
Nom du propriétaire : Non applicable

Bibliographie : Courrier CM.MV.97048 du 30 janvier 1997
Auteur de la fiche : Sébastien Fily
Date : Novembre 2019

Nom du site : AVE061

Patriarche : 380 220 044
Ancien nom : AVE061
Autre nom :
Localisation IGN : Le bois Cavril
Localisation Cadastre : LE BOIS CAVRIL
Parcelles : C 340
X (Lambert 93): 902451
Y (Lambert 93): 6505631
Altitude (donnée LIDAR): 216 m
Inventeur : F. Barbaret
Année de découverte : 1990
Circonstances : Découvertes anciennes
Structure observées : Non applicable
Mobilier et contexte : Hache francisque
Datation : Haut Moyen-âge
Interprétation proposée : Occupation indéterminée
Lieu de dépôt : Musée d'Aoste ?
Commentaire : 1990 : découverte par F. Barbaret
L'objet seul ne permet pas de déterminer le type de site.
Situation : Plein air
Topographie : Colline
Géologie : m5S
Géomorphologie : Colline molassique
Profondeur d'enfouissement : Inconnu
Nom du propriétaire : Non connu
Bibliographie : Bleu 2001 p. 76
CAG 38/2 p. 150
Fily 2017 p. 148
Bleu 2015
Auteur de la fiche : Sébastien Fily
Date : Novembre 2019

Nom du site : AVE062

Patriarche : 380 220 022
Ancien nom : AVE012
Autre nom : A III b (GEHA)
07 (Morel)
38 022 Le Grand Marais (Gaucher 2011)
Localisation IGN : Le Grand Marais
Localisation Cadastre : LE GRAND MARAIS
Parcelles : C 16
X (Lambert 93): 900649
Y (Lambert 93): 6505324
Altitude (donnée LIDAR): 211 m
Inventeur : S. Bleu
Année de découverte : 2002
Circonstances : Fouille
Structure observées : Mur et aire de circulation constituée de petits galets posés à plat
Mobilier et contexte : Céramique à revêtement argileux (Drag. 45 à tête de lion)
Datation : Antiquité tardive et haut Moyen-âge
Interprétation proposée : Fanum
Lieu de dépôt : Musée d'Aoste
Commentaire : 2002 : sondage à proximité du site A III b (AVE131) effectué par le PCR (coordination B. Helly). Le mobilier retrouvé lors des sondages et des prospections des sites A III a et A III b ont été fusionnés car ne forme d'un seul grand site. (cf. AVE012)
L'interprétation proposée provient du rapport du PCR (PCR 2007).

La Colline des Avenières – Prospection Inventaire Diachronique – Les Avenières-Veyrins-Thuellin –
Sébastien Fily - 2019

Situation : Plein air
Topographie : Plaine
Géologie : Fy
Géomorphologie : Plaine Alluviale
Profondeur d'enfouissement : moins de 1m
Nom du propriétaire : Non connu
Bibliographie : Bleu 2001 p. 70, 83
PCR 2005 p. 142 - 143
CAG 38/2 p. 142, 145 et 149
Gaucher 2011 p. 139-141
Fily 2015 p. 41 à 43
Fily 2017 p. 95 à 97
Bleu 2015
Auteur de la fiche : Sébastien Fily
Date : Novembre 2019

Nom du site : AVE063

Patriarche : 380 220 046
Ancien nom : AVE063
Autre nom : AVE037
Localisation IGN : le commun
Localisation Cadastre : LES TUFFERIERES
Parcelles : chemin du pont vernier entre A 1016 et A 935
X (Lambert 93): 899590
Y (Lambert 93): 6508704
Altitude (donnée LIDAR): 223 m
Inventeur : Budillon
Année de découverte : 1845
Circonstances : Découvertes anciennes
Structure observées : Non applicable
Mobilier et contexte : Ossements
Datation : Antiquité romaine
Interprétation proposée : Pont
Nécropole?

Lieu de dépôt : Aucun
Commentaire : Budillon indique qu'une bataille romaine aurait eu lieu sur le pont Vernier. "La bataille du Pont-Vernier, que le général romain Cépion livra aux armées réunies des Cimbres et des Teutons, peut bien être celle dont parle Tite-Live".

Lachanal indique que le lieu-dit pont-vernier "n'est autre qu'un lieu très bas où le Rhône, avant que de s'être creusé un lit profond, venait baigner les pieds de la colline, et où sur cette partie submergée existait un pont". Il précise qu'"en cet endroit, on trouve encore les traces de ce pont". Lachanal signale également la présence de "traces d'habitations, de tuiles romaines, puis d'un tumulus et de nombreux ossements humains".

Situation : Plein air
Topographie : Colline
Géologie : FGy
Géomorphologie : Colline molassique
Profondeur d'enfouissement : Inconnu
Nom du propriétaire : Non applicable
Bibliographie : Budillon 1875 p. 16
Lachanal 1887 p. 46 et 98
Bleu 2001 p. 77
CAG 38/2 p. 150
GEHA 2014 p. 40
Fily 2017 p. 149
Bleu 2015
Auteur de la fiche : Sébastien Fily
Date : Novembre 2019

Nom du site : AVE064

Patriarche :
Ancien nom : A créer

Autre nom :
Localisation IGN : les côtes d'île
Localisation Cadastre : LES COTES-D'ILE
Parcelles : D 2613
X (Lambert 93): 898259
Y (Lambert 93): 6507397
Altitude (donnée LIDAR): 237 m
Inventeur : CAMGHI
Année de découverte : Non applicable
Circonstances : Etude bibliographique
Structure observées : Château
Mobilier et contexte : Non applicable
Datation : XXe
Interprétation proposée : Habitat
Lieu de dépôt : Aucun
Commentaire : Jean Guibal dans un courrier pour la Mairie des Avenières indique en 1997 un listing des sites connus par la conservation du patrimoine en Isère sur les Avenières. Dans ce courrier il indique qu'un château des côtes d'Iles est connu. Il s'agit d'une maison contemporaine comportant une tour.
Localisation sur lieu-dit
Situation : Plein air
Topographie : Colline
Géologie : Gy
Géomorphologie : Colline molassique
Profondeur d'enfouissement : Non applicable
Nom du propriétaire : Non applicable
Bibliographie : Courrier CM.MV.97048 du 30 janvier 1997
Auteur de la fiche : Sébastien Fily
Date : Novembre 2019

Nom du site : AVE065

Patriarche : 380 220 019
Ancien nom : AVE065
Autre nom :
Localisation IGN : les rivières
Localisation Cadastre : LE BOIS- CERISIER
Parcelles : B 3103
X (Lambert 93): 903343
Y (Lambert 93): 6505730
Altitude (donnée LIDAR): 213 m
Inventeur : G. Drevet
Année de découverte : 1980
Circonstances : Découvertes anciennes
Structure observées : Non applicable
Mobilier et contexte : Tegulae, céramiques
Datation : Antiquité romaine?
Interprétation proposée : Bâtiment indéterminé
Lieu de dépôt : Musée d'Aoste
Commentaire : 1980 : découverte de mobilier archéologique par G. Drevet.
D'après S. Bleu, le site est probablement en lien avec la nécropole du Sablon (CAG 38/2).
Le mobilier indique un bâtiment sans plus de précision.
Situation : Plein air
Topographie : Colline
Géologie : Fy
Géomorphologie : Colline molassique
Profondeur d'enfouissement : Inconnu
Nom du propriétaire : Non connu
Bibliographie : Michel 1987 p. 38
Bleu 2001 p. 69
CAG 38/2 p. 149
Fily 2017 p. 151
Bleu 2015

La Colline des Avenières – Prospection Inventaire Diachronique – Les Avenières-Veyrins-Thuellin – Sébastien Fily - 2019

Auteur de la fiche : Sébastien Fily
Date : Novembre 2019

Nom du site : AVE066

Patriarche : 380 220 014
Ancien nom : AVE066
Autre nom : A VII b (GEHA)
14 (Morel)
38 022 Devin 2 (Gaucher 2011)
Localisation IGN : au nord du devin
Localisation Cadastre : LE DEVIN
Parcelles : D 3092
X (Lambert 93): 897193
Y (Lambert 93): 6508670
Altitude (donnée LIDAR): 264 m
Inventeur : F. Trolliet
Année de découverte : 1980
Circonstances : Prospections
Structure observées : Aucune
Mobilier et contexte : Tegulae, amphore, céramiques
Datation : Antiquité romaine
Interprétation proposée : Habitat
Lieu de dépôt : Musée d'Aoste
Commentaire : 1980 : prospection F. Trolliet et GEHA
2000 : prospection M. Morel
2001 : prospection S. Bleu
Le mobilier nous indique un habitat sans plus de précision.
Situation : Plein air
Topographie : Colline
Géologie : Gy
Géomorphologie : Colline molassique
Profondeur d'enfouissement : 0
Nom du propriétaire : Non connu
Bibliographie : Michel 1987 p. 38
Bleu 2001 p. 67
Gaucher 2011 p. 134
Fily 2015 p. 70
Fily 2017 p. 152
Bleu 2015
Auteur de la fiche : Sébastien Fily
Date : Novembre 2019

Nom du site : AVE067

Patriarche :
Ancien nom : AVE067
Autre nom : 28 (Morel)
38 022 Daugon (Gaucher 2011)
Localisation IGN : à l'est de Varchère et au sud du daudon
Localisation Cadastre : LE GRAND MARAIS
Parcelles : AE 215
X (Lambert 93): 899624
Y (Lambert 93): 6506141
Altitude (donnée LIDAR): 210 m
Inventeur : F. Barbaret
Année de découverte : 1996
Circonstances : Prospections
Structure observées : Aucune
Mobilier et contexte : Céramique allobroge, claire calcaire, tournée grise, un fond allobroge (SEXTINVS)
Datation : Antiquité romaine
Interprétation proposée : Habitat?
Lieu de dépôt : Musée d'Aoste
Commentaire : 1996 : prospection F. Barbaret et M. Morel

Le mobilier semble nous indiquer un habitat mais l'absence de matériaux de construction ou de tegulae ne peut le confirmer.

Situation : Plein air
Topographie : Plaine
Géologie : Fy
Géomorphologie : Plaine Alluviale
Profondeur d'enfouissement : 0
Nom du propriétaire : Non connu
Bibliographie : Gaucher 2011 p. 133/134
CAG 38/2 p. 149
Fily 2015 p. 71
Fily 2017 p. 153/ 154
Bleu 2015
Auteur de la fiche : Sébastien Fily
Date : Novembre 2019

Nom du site : AVE068

Patriarche :
Ancien nom : AVE068
Autre nom :
Localisation IGN : au sud est du jalerieu
Localisation Cadastre : LE JALERIEU
Parcelles : AD 796
X (Lambert 93): 900305
Y (Lambert 93): 6506724
Altitude (donnée LIDAR): 238 m
Inventeur : Lachanal
Année de découverte : 1887
Circonstances : Découvertes anciennes
Structure observées : "Fondations de cailloux, sans mortier, ni ciment,"
Mobilier et contexte : "débris gaulois"
Datation : Protohistoire
Interprétation proposée : Occupation indéterminée
Lieu de dépôt : Aucun
Commentaire : Lachanal indique la présence du lieu les plates au lieu-dit jalerieu "de quantité de débris gaulois ainsi que de nombreuses fondations en cailloux, présents à peu de profondeur du sol, disposés symétriquement et mêlés à de la terre sans mortier ni ciment".
Site localisé au lieu-dit le Jalérieu.
Situation : Plein air
Topographie : Colline
Géologie : Gy
Géomorphologie : Colline molassique
Profondeur d'enfouissement : Inconnu
Nom du propriétaire : Non applicable
Bibliographie : Lachanal 1887 p. 104
CAG 38/2 p. 151 notice 71
Fily 2017 p. 155
Bleu 2015
Auteur de la fiche : Sébastien Fily
Date : Novembre 2019

Nom du site : AVE069

Patriarche :
Ancien nom : A créer
Autre nom :
Localisation IGN : les bertodières
Localisation Cadastre : LES BERTAUDIÈRES
Parcelles : A 1763
X (Lambert 93): 898353
Y (Lambert 93): 6509874
Altitude (donnée LIDAR): 206 m
Inventeur : CAMGHI
Année de découverte : Non applicable

La Colline des Avenières – Prospection Inventaire Diachronique – Les Avenières-Veyrins-Thuellin –
Sébastien Fily - 2019

Circonstances : Etude bibliographique
Structure observées : Château
Mobiliers et contexte : Non applicable
Datation : Indéterminée
Interprétation proposée : Château
Lieu de dépôt : Aucun
Commentaire : Jean Guibal dans un courrier pour la Mairie des Avenières indique en 1997 un listing des sites connus par la conservation du patrimoine en Isère sur les Avenières. Dans ce courrier il indique qu'un château des Bertaudières est connu.
Localisation sur le lieu-dit.
Situation : Plein air
Topographie : Plaine
Géologie : Fy
Géomorphologie : Plaine Alluviale
Profondeur d'enfouissement : Non applicable
Nom du propriétaire : Non applicable
Bibliographie : Courrier CM.MV.97048 du 30 janvier 1997
Auteur de la fiche : Sébastien Fily
Date : Novembre 2019

Nom du site : AVE070

Patriarche :
Ancien nom : A créer
Autre nom :
Localisation IGN : Jalérieu
Localisation Cadastre : LE BESSEY
Parcelles : AD 1214
X (Lambert 93): 900555
Y (Lambert 93): 6506723
Altitude (donnée LIDAR): 238 m
Inventeur : CAMGHI
Année de découverte : Non applicable
Circonstances : Etude bibliographique
Structure observées : Château
Mobiliers et contexte : Non applicable
Datation : Indéterminée
Interprétation proposée : Château
Lieu de dépôt : Aucun
Commentaire : Jean Guibal dans un courrier pour la Mairie des Avenières indique en 1997 un listing des sites connus par la conservation du patrimoine en Isère sur les Avenières. Dans ce courrier il indique qu'un château de Jalérieu est connu.
Situation : Plein air
Topographie : Colline
Géologie : Gy
Géomorphologie : Colline molassique
Profondeur d'enfouissement : Non applicable
Nom du propriétaire : Non applicable
Bibliographie : Courrier CM.MV.97048 du 30 janvier 1997
Auteur de la fiche : Sébastien Fily
Date : Novembre 2019

Nom du site : AVE071

Patriarche :
Ancien nom : AVE071
Autre nom :
Localisation IGN : Le Gerlier
Localisation Cadastre : LE GERLIER
Parcelles : croisement entre route du Gerlier et route du Chamolay
X (Lambert 93): 901837
Y (Lambert 93): 6506517

Altitude (donnée LIDAR): 252 m
Inventeur : Lachanal
Année de découverte : 1887
Circonstances : Découvertes anciennes
Structure observées : Non applicable
Mobiliers et contexte : "débris, ossements, armes, monnaies romaines et gauloises"
Datation : Protohistoire / Antiquité romaine
Interprétation proposée : Occupation indéterminée
Lieu de dépôt : Aucun
Commentaire : Lachanal indique la "présence, en très grand nombre, de débris, ossements, armes, monnaies romaines et gauloises, que les cultivateurs mettent à découvert, en creusant le sol pour l'entretien et la plantation de la vigne ou d'arbres de culture".
Situation : Plein air
Topographie : Colline
Géologie : Gy
Géomorphologie : Colline molassique
Profondeur d'enfouissement : Inconnu
Nom du propriétaire : Non applicable
Bibliographie : Lachanal 1887 p. 97/98
CAG 38/2 p 150/151 notice 70
Fily 2017 p. 156
Bleu 2015
Auteur de la fiche : Sébastien Fily
Date : Novembre 2019

Nom du site : AVE072

Patriarche :
Ancien nom : AVE072
Autre nom :
Localisation IGN : Le Greffe
Localisation Cadastre : LE GREFFE
Parcelles : croisement entre route du greffe et D40E
X (Lambert 93): 900844
Y (Lambert 93): 6508147
Altitude (donnée LIDAR): 227 m
Inventeur : Lachanal
Année de découverte : 1887
Circonstances : Découvertes anciennes
Structure observées : Non applicable
Mobiliers et contexte : "débris, ossements, armes, monnaies romaines et gauloises"
Datation : Protohistoire / Antiquité romaine
Interprétation proposée : Occupation indéterminée
Lieu de dépôt : Aucun
Commentaire : Lachanal indique la "présence, en très grand nombre, de débris, ossements, armes, monnaies romaines et gauloises, que les cultivateurs mettent à découvert, en creusant le sol pour l'entretien et la plantation de la vigne ou d'arbres de culture".
Situation : Plein air
Topographie : Colline
Géologie : Gy
Géomorphologie : Colline molassique
Profondeur d'enfouissement : Inconnu
Nom du propriétaire : Non applicable
Bibliographie : Lachanal 1887 p. 97/98
CAG 38/2 p. 150/151 notice 70
Fily 2017 p. 157
Bleu 2015
Auteur de la fiche : Sébastien Fily
Date : Novembre 2019

Nom du site : AVE073

Patriarche :

La Colline des Avenières – Prospection Inventaire Diachronique – Les Avenières-Veyrins-Thuellin – Sébastien Fily - 2019

Ancien nom : AVE073
Autre nom :
Localisation IGN : Le Bayet
Localisation Cadastre : LE BAYET
Parcelles : croisement entre route des brosses et route du Chaffard
X (Lambert 93): 901826
Y (Lambert 93): 6507846
Altitude (donnée LIDAR): 223 m
Inventeur : Lachanal
Année de découverte : 1887
Circonstances : Découvertes anciennes
Structure observées : Non applicable
Mobilier et contexte : "débris, ossements, armes, monnaies romaines et gauloises"
Datation : Protohistoire / Antiquité romaine
Interprétation proposée : Occupation indéterminée
Lieu de dépôt : Aucun
Commentaire : Lachanal indique la "présence, en très grand nombre, de débris, ossements, armes, monnaies romaines et gauloises, que les cultivateurs mettent à découvert, en creusant le sol pour l'entretien et la plantation de la vigne ou d'arbres de culture".
Situation : Plein air
Topographie : Colline
Géologie : Gy
Géomorphologie : Colline molassique
Profondeur d'enfouissement : Inconnu
Nom du propriétaire : Non applicable
Bibliographie : Lachanal 1887 p. 97/98
CAG 38/2 p. 150/151 notice 70
Fily 2017 p. 158
Bleu 2015
Auteur de la fiche : Sébastien Fily
Date : Novembre 2019

Nom du site : AVE074
Patriarche : 380 220 062
Ancien nom : AVE074
Autre nom :
Localisation IGN : Entre Grésin et le Polossat
Localisation Cadastre : LE POLOSSAT
Parcelles : D 699
X (Lambert 93): 897364
Y (Lambert 93): 6509287
Altitude (donnée LIDAR): 238 m
Inventeur : F. Barbaret
Année de découverte : 2001
Circonstances : Découvertes anciennes
Structure observées : Non applicable
Mobilier et contexte : Canif à tête d'antilope
Datation : Antiquité romaine
Interprétation proposée : Occupation indéterminée
Lieu de dépôt : Musée d'Aoste
Commentaire : 2001 : découverte fortuite par F. Barbaret
L'objet seul ne permet pas de déterminer le type de site.
Situation : Plein air
Topographie : Colline
Géologie : Gy
Géomorphologie : Colline molassique
Profondeur d'enfouissement : Inconnu
Nom du propriétaire : Non connu
Bibliographie : Bleu 2001 p. 81
CAG 38/2 p. 147 associé à AVE044
Fily 2017 p. 159
Bleu 2015
Auteur de la fiche : Sébastien Fily

Date : Novembre 2019

Nom du site : AVE075
Patriarche :
Ancien nom : AVE075
Autre nom :
Localisation IGN : Le Quinquet
Localisation Cadastre : LE MARC
Parcelles : B 3090
X (Lambert 93): 901240
Y (Lambert 93): 6507871
Altitude (donnée LIDAR): 232 m
Inventeur : Lachanal
Année de découverte : 1887
Circonstances : Découvertes anciennes
Structure observées : Non applicable
Mobilier et contexte : "débris, ossements, armes, monnaies romaines et gauloises"
Datation : Protohistoire / Antiquité romaine
Interprétation proposée : Occupation indéterminée
Lieu de dépôt : Aucun
Commentaire : Lachanal indique la "présence, en très grand nombre, de débris, ossements, armes, monnaies romaines et gauloises, que les cultivateurs mettent à découvert, en creusant le sol pour l'entretien et la plantation de la vigne ou d'arbres de culture".
Situation : Plein air
Topographie : Colline
Géologie : Gy
Géomorphologie : Colline molassique
Profondeur d'enfouissement : Inconnu
Nom du propriétaire : Non applicable
Bibliographie : Lachanal 1887 p. 97/98
CAG 38/2 p 150/151 notice 70
Fily 2017 p . 160
Bleu 2015
Auteur de la fiche : Sébastien Fily
Date : Novembre 2019

Nom du site : AVE076
Patriarche :
Ancien nom : A créer
Autre nom :
Localisation IGN : au sud du Bouju
Localisation Cadastre : BOURG DE CIERS
Parcelles : AC 831
X (Lambert 93): 899430
Y (Lambert 93): 6507528
Altitude (donnée LIDAR): 263 m
Inventeur : CAMGHI
Année de découverte : Non applicable
Circonstances : Etude bibliographique
Structure observées : Monastère
Mobilier et contexte : Non applicable
Datation : XIX - XXe s.
Interprétation proposée : Monastère
Lieu de dépôt : Aucun
Commentaire : Jean Guibal dans un courrier pour la Mairie des Avenières indique en 1997 un listing des sites connus par la conservation du patrimoine en Isère sur les Avenières. Dans ce courrier il indique la présence d'un monastère des religieuses victimes du cœur de Jésus ou religieuses du cœur de Jésus fondé en 1858.
D'après le GEHA, ce monastère est en lien avec la congrégation des sœurs de la Providence.
Situation : Plein air
Topographie : Colline

La Colline des Avenières – Prospection Inventaire Diachronique – Les Avenières-Veyrins-Thuellin – Sébastien Fily - 2019

Géologie : Gy
Géomorphologie : Colline molassique
Profondeur d'enfouissement : Non applicable
Nom du propriétaire : Non applicable
Bibliographie : Courrier CM.MV.97048 du 30 janvier 1997
GEHA 2014 p. 25
Auteur de la fiche : Sébastien Fily
Date : Novembre 2019

Nom du site : AVE077

Patriarche : 380 220 043
Ancien nom : AVE035 fouille
Autre nom : 38 022 Le Pré-de-la-Cour (Gaucher2011)
Localisation IGN : Au sud du petit Thuet et à l'Ouest du Devin
Localisation Cadastre : LE GRAND THUET
Parcelles : ZA 62
X (Lambert 93): 896316
Y (Lambert 93): 6508655
Altitude (donnée LIDAR): 208 m
Inventeur : P. Budin
Année de découverte : 1989
Circonstances : Découvertes anciennes
Structure observées : Non applicable
Mobilier et contexte : Deux Pieux en chêne Le premier d'entre eux était long de 3m, le deuxième était cassé à 1,50 m. Ils avaient une section carrée de 0,60 m.
Datation : 39-120 apr. J.-C. (datation C14)
Interprétation proposée : Pont
Lieu de dépôt : Musée d'Aoste
Commentaire : 1989 : Des travaux de remembrement ont permis la découverte de deux pieux en chêne à deux mètres de profondeur. Les pieux ont été remis en terre dans une fosse d'une profondeur de 5 à 6 mètres. Danielle Revol et M. Frandon (Groupe Historique des Avenières) ont été informés de leur découverte deux mois plus tard, par monsieur G. Richard. Une visite sur les lieux de la découverte a permis le ramassage d'un fragment de bois de même nature, conservé par Danielle Revol. Une étude C14 menée par le centre de datation de l'Université Claude Bernard Lyon I (CNRS), les attribue à la période 39 av. à 120 apr. J.-C.
2007 : une opération de sondage réalisée par le PCR le mercredi 26 septembre 2007 a permis de localiser la fosse de remembrement dans laquelle a été retrouvée l'un des deux pieux. Ce dernier, un pieu de chêne de 1,5 m de long pour une section de 0,3 m, a été tronçonné pour datation dendrochronologique. Le reste est actuellement conservé au musée d'Aoste (?)
Ces pieux pourraient correspondre au reste d'un pont en bois.
Situation : Plein air
Topographie : Plaine
Géologie : Fy
Géomorphologie : Plaine Alluviale
Profondeur d'enfouissement : 2m
Nom du propriétaire : Non connu
Bibliographie : PCR 2006 p. 121 à 138
PCR 2007 p. 35 à 38
Gaucher 2011 p. 48/49
CAG 38/2 p. 146/147
Fily 2017 p. 122/123
Bleu 2001 p. 66/67
Bleu 2015
Auteur de la fiche : Sébastien Fily
Date : Novembre 2019

Nom du site : AVE078

Patriarche :
Ancien nom : AVE078
Autre nom : 38 022 Le Mauvais 4 (Gaucher 2011)
Localisation IGN : Le Mauvais
Localisation Cadastre : LE MAUVAIS
Parcelles : C 589
X (Lambert 93): 901937
Y (Lambert 93): 6505306
Altitude (donnée LIDAR): 213 m
Inventeur : G. Gaucher
Année de découverte : 2010
Circonstances : Prospections
Structure observées : Aucune
Mobilier et contexte : Tegulae
Datation : Antiquité romaine
Interprétation proposée : Bâtiment indéterminé
Lieu de dépôt : Musée d'Aoste
Commentaire : Entre 2002 et 2010 : prospection G. Gaucher
Situation : Plein air
Topographie : Colline
Géologie : Fy
Géomorphologie : Colline molassique
Profondeur d'enfouissement : 0
Nom du propriétaire : Non connu
Bibliographie : Gaucher 2011 p 142
Fily 2017 p. 162
Bleu 2015
Auteur de la fiche : Sébastien Fily
Date : Novembre 2019

Nom du site : AVE079

Patriarche : 380 220 016
Ancien nom : AVE079
Autre nom :
Localisation IGN : Au sud du Daudon
Localisation Cadastre : LE GRAND MARAIS
Parcelles : AE 215
X (Lambert 93): 899406
Y (Lambert 93): 6505906
Altitude (donnée LIDAR): 209 m
Inventeur : Indéterminée
Année de découverte : 1988
Circonstances : Prospections
Structure observées : Non applicable
Mobilier et contexte : Non applicable
Datation : Antiquité romaine
Interprétation proposée : Habitat
Lieu de dépôt : Aucun
Commentaire : 1988 : Découvert dans un champ labouré d'un "habitat" gallo-romain "dans les marais entre Corbelin et Granieu". D'après les archives du SRA
Situation : Plein air
Topographie : Plaine
Géologie : Fy
Géomorphologie : Plaine Alluviale
Profondeur d'enfouissement : Inconnu
Nom du propriétaire : Non applicable
Bibliographie : Archive SRA
Bleu 2015
Auteur de la fiche : Sébastien Fily
Date : Novembre 2019

Nom du site : AVE080

Patriarche :

La Colline des Avenières – Prospection Inventaire Diachronique – Les Avenières-Veyrins-Thuellin –
Sébastien Fily - 2019

Ancien nom : AVE080
Autre nom :
Localisation IGN : Grésin
Localisation Cadastre : BUVIN
Parcelles : Croisement entre route de Grésin et montée de la grosse pierre
X (Lambert 93): 897727
Y (Lambert 93): 6509149
Altitude (donnée LIDAR): 257 m
Inventeur : Lachanal
Année de découverte : 1887
Circonstances : Découvertes anciennes
Structure observées : Non applicable
Mobilier et contexte : "ruines et débris"
Datation : Antiquité romaine ?
Interprétation proposée : Bâtiment indéterminé
Lieu de dépôt : Aucun
Commentaire : Lachanal indique avoir découvert "à une petite profondeur, un jonchement de ruines et de débris".
Situation : Plein air
Topographie : Colline
Géologie : Gy
Géomorphologie : Colline molassique
Profondeur d'enfouissement : Inconnu
Nom du propriétaire : Non applicable
Bibliographie : Lachanal 1887 p. 105
Bleu 2001 p. 69/70
CAG 38/2 p. 151 notice 72
Fily 2017 p. 163
Bleu 2015
Auteur de la fiche : Sébastien Fily
Date : Novembre 2019

Nom du site : AVE081

Patriarce :
Ancien nom : AVE081
Autre nom : 84 (Morel)
38 022 Les Bertodières
Localisation IGN : les bertodières
Localisation Cadastre : LES BERTAUDIÈRES
Parcelles : A 1245
X (Lambert 93): 898512
Y (Lambert 93): 6509911
Altitude (donnée LIDAR): 206 m
Inventeur : M. Morel
Année de découverte : 2005
Circonstances : Prospections
Structure observées : Aucune
Mobilier et contexte : Tegulae, céramique sigillée, claire calcaire
Datation : 0/250
Interprétation proposée : Habitat
Lieu de dépôt : Musée d'Aoste
Commentaire : 2005 : prospection M. Morel
Le mobilier céramique étudié indique une datation continue entre 0 et 250 de notre ère (Fily 2017)
Le mobilier nous indique un habitat sans plus de précision.
Situation : Plein air
Topographie : Plaine
Géologie : Fy
Géomorphologie : Plaine Alluviale
Profondeur d'enfouissement : 0
Nom du propriétaire : Non connu
Bibliographie : Gaucher 2011 p. 150
Fily 2015 p. 72
Fily 2017 p. 164/165

Bleu 2015
Auteur de la fiche : Sébastien Fily
Date : Novembre 2019

Nom du site : AVE082

Patriarce :
Ancien nom : AVE082
Autre nom :
Localisation IGN : non localisé
Localisation Cadastre : non localisé
Parcelles : non localisé
X (Lambert 93): 0
Y (Lambert 93): 0
Altitude (donnée LIDAR): 0 m
Inventeur : Lachanal
Année de découverte : 1887
Circonstances : Découvertes anciennes
Structure observées : Non applicable
Mobilier et contexte : briques, "débris romains et gaulois"
Datation : Protohistoire / Antiquité romaine
Interprétation proposée : Bâtiment indéterminé
Lieu de dépôt : Aucun
Commentaire : Lachanal indique la découverte d'"une grande quantité de débris romain et gaulois, parmi lesquels beaucoup de briques romaines" au lieu-dit Mollard du héron.
Site non localisé car le lieu-dit n'existe plus.
Situation : Plein air
Topographie : 0
Géologie : 0
Géomorphologie : 0
Profondeur d'enfouissement : Inconnu
Nom du propriétaire : Non applicable
Bibliographie : Lachanal 1887 p. 99
Bleu 2001 p. 80/81
CAG 38/2 p. 151 notice 73
Fily 2017 p. 166
Bleu 2015
Auteur de la fiche : Sébastien Fily
Date : Novembre 2019

Nom du site : AVE083

Patriarce :
Ancien nom : AVE083
Autre nom :
Localisation IGN : Le grand Chaffard
Localisation Cadastre : LE GRAND CHAFFARD
Parcelles : Croisement entre route du Chaffard et D40E
X (Lambert 93): 902038
Y (Lambert 93): 6506975
Altitude (donnée LIDAR): 230 m
Inventeur : Lachanal
Année de découverte : 1887
Circonstances : Découvertes anciennes
Structure observées : Non applicable
Mobilier et contexte : "débris, ossements, armes, monnaies romaines et gauloises"
Datation : Protohistoire / Antiquité romaine
Interprétation proposée : Occupation indéterminée
Lieu de dépôt : Aucun
Commentaire : Lachanal indique la "présence, en très grand nombre, de débris, ossements, armes, monnaies romaines et gauloises, que les cultivateurs mettent à découvert, en creusant le sol pour l'entretien et la plantation de la vigne ou d'arbres de culture".
Situation : Plein air
Topographie : Colline

La Colline des Avenières – Prospection Inventaire Diachronique – Les Avenières-Veyrins-Thuellin – Sébastien Fily - 2019

Géologie : Gy
Géomorphologie : Colline molassique
Profondeur d'enfouissement : Inconnu
Nom du propriétaire : Non applicable
Bibliographie : Lachanal 1887 p. 97/98
CAG 38/2 p. 150/151 notice 70
Fily 2017 p. 167
Bleu 2015
Auteur de la fiche : Sébastien Fily
Date : Novembre 2019

Nom du site : AVE084
Patriarche :
Ancien nom : A créer
Autre nom :
Localisation IGN : Charaville
Localisation Cadastre : LE HAUT-CHARAVILLE
Parcelles : Route de Charaville au nord de D 1657
X (Lambert 93): 897363
Y (Lambert 93): 6508128
Altitude (donnée LIDAR): 243 m
Inventeur : CAMGHI
Année de découverte : Non applicable
Circonstances : Etude bibliographique
Structure observées : Habitat
Mobilier et contexte : Non applicable
Datation : Moyen-âge
Interprétation proposée : Habitat
Lieu de dépôt : Aucun
Commentaire : Jean Guibal dans un courrier pour la Mairie des Avenières indique en 1997 un listing des sites connus par la conservation du patrimoine en Isère sur les Avenières. Dans ce courrier il indique que la présence d'un habitat médiéval au lieu-dit Charaville.
Localisation sur le lieu-dit.
Situation : Plein air
Topographie : Colline
Géologie : Gy
Géomorphologie : Colline molassique
Profondeur d'enfouissement : Non applicable
Nom du propriétaire : Non applicable
Bibliographie : Courrier CM.MV.97048 du 30 janvier 1997
Auteur de la fiche : Sébastien Fily
Date : Novembre 2019

Nom du site : AVE085
Patriarche : 380 220 061
Ancien nom : AVE085
Autre nom :
Localisation IGN : Le Villard
Localisation Cadastre : LE VILLARD
Parcelles : D 2954
X (Lambert 93): 898276
Y (Lambert 93): 6508114
Altitude (donnée LIDAR): 277 m
Inventeur : J. Berry
Année de découverte : 1969
Circonstances : Prospections
Structure observées : Non applicable
Mobilier et contexte : Tegulae, imbrices
Datation : Antiquité romaine
Interprétation proposée : Bâtiment indéterminé
Lieu de dépôt : Aucun
Commentaire : 1969 : Prospection J. Berry
2001 : Prospection S. Bleu

S. Bleu indique que le toponyme Villard indique la présence d'une villa. (Bleu 2001)
Le mobilier ne permet pas de confirmer cette information.
Situation : Plein air
Topographie : Colline
Géologie : Gy
Géomorphologie : Colline molassique
Profondeur d'enfouissement : Non applicable
Nom du propriétaire : Non connu
Bibliographie : Bleu 2001 p. 81
CAG 38/2 p. 149 notice 51
GEHA 2014 p. 45
Bleu 2015
Auteur de la fiche : Sébastien Fily
Date : Novembre 2019

Nom du site : AVE086
Patriarche :
Ancien nom : A créer
Autre nom :
Localisation IGN : Le Grand Marais
Localisation Cadastre : LE GRAND MARAIS
Parcelles : Pont de la corneille du canal du champ
X (Lambert 93): 900212
Y (Lambert 93): 6505374
Altitude (donnée LIDAR): 210 m
Inventeur : Lachanal
Année de découverte : 1887
Circonstances : Etude bibliographique
Structure observées : Non applicable
Mobilier et contexte : Bois travaillé, poteries, etc.
Datation : Protohistoire?
Interprétation proposée : Occupation indéterminée
Lieu de dépôt : Aucun
Commentaire : Lachanal indique qu'il y a sous la tourbe dans les marais de la vallée des Avenières, une couche de "vase bleuâtre dans laquelle se trouve quantité de bois, quelquefois du bois ayant été travaillé." Il indique que ce matériel est associé à "des débris de toutes sortes, poteries et autres."
Localisé sur centroïde marais des avenières (LD Grand Marais)
Situation : Plein air
Topographie : Plaine
Géologie : Fy
Géomorphologie : Plaine Alluviale
Profondeur d'enfouissement : Inconnu
Nom du propriétaire : Non applicable
Bibliographie : Lachanal 1887 p. 39/40
Auteur de la fiche : Sébastien Fily
Date : Novembre 2019

Nom du site : AVE087
Patriarche :
Ancien nom : AVE087
Autre nom : AVE005bis
03 bis (Morel)
38 022 Station de pompage
Localisation IGN : Au nord des Donchères et à l'Ouest de le Grand Marais
Localisation Cadastre : LE GRAND MARAIS
Parcelles : AH 50
X (Lambert 93): 899917
Y (Lambert 93): 6505961
Altitude (donnée LIDAR): 210 m
Inventeur : M. Morel

La Colline des Avenières – Prospection Inventaire Diachronique – Les Avenières-Veyrins-Thuellin – Sébastien Fily - 2019

Année de découverte : 2000
Circonstances : Prospections
Structure observées : Aucune
Mobiliers et contexte : cf. AVE005
Datation : cf. AVE005
Interprétation proposée : Villa
Lieu de dépôt : Musée d'Aoste
Commentaire : 2000 : prospection Michel Morel
Site associé aux sites (AVE005, AVE006, etc.)
Situation : Plein air
Topographie : Plaine
Géologie : Fy
Géomorphologie : Plaine Alluviale
Profondeur d'enfouissement : 0
Nom du propriétaire : Non connu
Bibliographie : Gaucher 2011 p. 152, 153
CAG 38/2 p.142
Fily 2017 p. 82 indiqué AVE005bis
Bleu 2015
Auteur de la fiche : Sébastien Fily
Date : Novembre 2019

Nom du site : AVE088

Patriarce : 380 220 017
Ancien nom : AVE088
Autre nom : AVE021
Localisation IGN : Le Champ
Localisation Cadastre : LE CHAMP
Parcelles : C 133
X (Lambert 93): 901608
Y (Lambert 93): 6504748
Altitude (donnée LIDAR): 227 m
Inventeur : Lachanal
Année de découverte : 1887
Circonstances : Etude bibliographique
Structure observées : "fondation de grandes maisons"
Mobiliers et contexte : Tuiles romaines
Datation : Antiquité romaine
Interprétation proposée : Habitat
Lieu de dépôt : Aucun
Commentaire : 1887 : Lachanal indique la présence de « fondations des quatre maisons » sur la butte du Champ. L'auteur précise que ces constructions «sont faites des cailloux d'anciennes constructions. En ce même lieu, à une faible profondeur, on a découvert deux petites constructions en ciment très fin, de couleur cendrée. On y trouve encore quantité de tuiles d'origine romaine »
Une tradition orale indique que des fonds de cabanes « gauloises » auraient été fouillés à l'extrémité occidentale du sommet de la butte du Champ (au Nord) par un groupe de Lyon. Une autre tradition indiquait qu'un trésor (vase de terre rempli de pièces d'or, selon certains) serait enfoui sur la butte (Information orale D. Revol).
Situation : Plein air
Topographie : Colline
Géologie : m5S
Géomorphologie : Colline molassique
Profondeur d'enfouissement : Inconnu
Nom du propriétaire : Non applicable
Bibliographie : Lachanal 1887 p. 96
Bleu 2001 p. 68
Bleu 2015
Auteur de la fiche : Sébastien Fily
Date : Novembre 2019

Nom du site : AVE089

Patriarce : 380220072

380220074
380220076
Ancien nom : VEY001
Autre nom : T I a (GEHA)
20 (Morel)
38 541 Le Bréviaire (Gaucher 2011)
Localisation IGN : Le Bréviaire
Localisation Cadastre : LE BREVIAIRE
Parcelles : ZA 93
X (Lambert 93): 895309
Y (Lambert 93): 6508525
Altitude (donnée LIDAR): 208 m
Inventeur : GEHA
Année de découverte : 1977
Circonstances : Prospections
Structure observées : Aucune
Mobiliers et contexte : Tegulae, imbrices, pierre, tubuli, brique, hypocauste, céramique médiévale, sigillée, céramique à revêtement argileux, allobroge, bistré, amphore, claire calcaire, tournée grise, fonds allobroges (1 NOSTER et 5 indéterminés), Bol à côtes en verre, clé en bronze, boucle d'oreille en bronze, clous et tige en fer, scories de fer, nummus du IVe, pierre ollaire, meule, peson, fusaiole
Datation : 50 av. / 700 apr.
Interprétation proposée : Villa
Lieu de dépôt : Musée d'Aoste
Commentaire : 1977 : prospection GEHA
1994 : prospection M. Morel
Le mobilier céramique indique une datation continue de 50 avant notre ère et 700 de notre ère. (Fily 2017)
La présence de mobilier de richesse (hypocauste) permet d'identifier une villa.
Situation : Plein air
Topographie : Plaine
Géologie : Fy
Géomorphologie : Plaine Alluviale
Profondeur d'enfouissement : 0
Nom du propriétaire : Non connu
Bibliographie : Gaucher 2011 p. 249 à 254
CAG 38/2 p. 348-349
Fily 2015 p. 164 à 166
Fily 2017 p. 452 - 454
Bleu 2015
Auteur de la fiche : Sébastien Fily
Date : Novembre 2019

Nom du site : AVE090

Patriarce :
Ancien nom : AVE090
Autre nom :
Localisation IGN : Grésin
Localisation Cadastre : LE POLOSSAT
Parcelles : D 686
X (Lambert 93): 897492
Y (Lambert 93): 6509105
Altitude (donnée LIDAR): 239 m
Inventeur : S.Fily
Année de découverte : 2018
Circonstances : Prospections
Structure observées : Aucune
Mobiliers et contexte : Céramique claire calcaire, céramique tournée grise, métal, verre, tegulae, faune, céramique moderne, tuf ?, amphore ?
Datation : Antiquité romaine?
Interprétation proposée : Habitat?
Lieu de dépôt : Local GEHA

La Colline des Avenières – Prospection Inventaire Diachronique – Les Avenières-Veyrins-Thuellin – Sébastien Fily - 2019

Commentaire : 2018 : prospection S. Fily
De par sa proximité avec les sites connus de Grésin (115m de AVE030 et 210m de AVE044), cette parcelle doit probablement intégrer le site d'habitat ou de groupement d'habitats dans le hameau de Grésin.

Situation : Plein air
Topographie : Colline
Géologie : Gy
Géomorphologie : Colline molassique
Profondeur d'enfouissement : 0
Nom du propriétaire : R. Micoud
Bibliographie : Fily 2018
Auteur de la fiche : Sébastien Fily
Date : Novembre 2019

Nom du site : AVE091

Patriarche :
Ancien nom : AVE091
Autre nom :
Localisation IGN : Grésin
Localisation Cadastre : LES ROUTES
Parcelles : D 783
X (Lambert 93): 897598
Y (Lambert 93): 6509101
Altitude (donnée LIDAR): 245 m
Inventeur : S.Fily
Année de découverte : 2018
Circonstances : Prospections
Structure observées : Aucune
Mobilier et contexte : Céramique claire calcaire, céramique tournée grise, brique rubéfiée, métal
Datation : Antiquité romaine?
Interprétation proposée : Bâtiment indéterminé
Lieu de dépôt : Local GEHA
Commentaire : 2018 : prospection S. Fily
De par sa proximité avec les sites connus de Grésin (50m de AVE030 et 200m de AVE044), cette parcelle doit probablement intégrer le site d'habitat ou de groupement d'habitats dans le hameau de Grésin.
Situation : Plein air
Topographie : Colline
Géologie : Gy
Géomorphologie : Colline molassique
Profondeur d'enfouissement : 0
Nom du propriétaire : M. Fiard
Bibliographie : Fily 2018
Auteur de la fiche : Sébastien Fily
Date : Novembre 2019

Nom du site : AVE092

Patriarche :
Ancien nom : AVE092
Autre nom :
Localisation IGN : A l'ouest de Charville
Localisation Cadastre : LE GRAND THUET
Parcelles : ZA 78
X (Lambert 93): 896432
Y (Lambert 93): 6508281
Altitude (donnée LIDAR): 208 m
Inventeur : S.Fily
Année de découverte : 2018
Circonstances : Prospections
Structure observées : Aucune
Mobilier et contexte : Céramique tournée grise, plaquage de marbre?, tuiles, métal,
Datation : Antiquité romaine?
Interprétation proposée : Habitat?

Lieu de dépôt : Local GEHA
Commentaire : 2018 : prospection S. Fily
De par sa proximité immédiate avec le paléoméandres du Rhône (moins de 50m) et du fait de la présence d'un élément de marbre, il s'agit probablement d'une habitation ou plus probablement d'un lieu de stockage en lien avec le Rhône de même que les sites connus sur long du Rhône entre Granieu et les Avenières (Lieu-dit le Champ et le Grand Marais) (Fily 2016 p. 6 ; Fily 2017p. 66/67)
Situation : Plein air
Topographie : Plaine
Géologie : Fy
Géomorphologie : Plaine Alluviale
Profondeur d'enfouissement : 0
Nom du propriétaire : L. Miege
Bibliographie : Fily 2018
Auteur de la fiche : Sébastien Fily
Date : Novembre 2019

Nom du site : AVE093

Patriarche :
Ancien nom : AVE093
Autre nom :
Localisation IGN : au nord de la chapelle et à l'ouest du Pertico
Localisation Cadastre : LES COTES-D'ILE
Parcelles : D 1970
X (Lambert 93): 898699
Y (Lambert 93): 6507713
Altitude (donnée LIDAR): 260 m
Inventeur : S.Fily
Année de découverte : 2018
Circonstances : Prospections
Structure observées : Aucune
Mobilier et contexte : Céramique à Revêtement Argileux, Tegulae, amphore ?
Datation : Antiquité romaine
Interprétation proposée : Habitat?
Lieu de dépôt : Local GEHA
Commentaire : 2018 : prospection S. Fily
La présence d'amphore et de CRA peut nous permettre d'identifier un éventuel site d'habitat. Cependant aucune zone de concentration n'a été retrouvée.
Situation : Plein air
Topographie : Colline
Géologie : Gy
Géomorphologie : Colline molassique
Profondeur d'enfouissement : 0
Nom du propriétaire : A. Mattant
Bibliographie : Fily 2018
Auteur de la fiche : Sébastien Fily
Date : Novembre 2019

Nom du site : AVE094

Patriarche :
Ancien nom : AVE094
Autre nom :
Localisation IGN : Au sud du petit Thuet et à l'Ouest du Devin
Localisation Cadastre : LE GRAND THUET
Parcelles : ZA 59
X (Lambert 93): 896242
Y (Lambert 93): 6508491
Altitude (donnée LIDAR): 208 m
Inventeur : S.Fily
Année de découverte : 2018

La Colline des Avenières – Prospection Inventaire Diachronique – Les Avenières-Veyrins-Thuellin – Sébastien Fily - 2019

Circonstances : Prospections
Structure observées : Aucune
Mobiliers et contexte : Une concentration sur le tiers nord de la parcelle de 1710m² environ contenant : tegulae, bloc de calcaire (choin de Fay), fer, verre
Datation : Antiquité romaine?
Interprétation proposée : Bâtiment indéterminé
Lieu de dépôt : Local GEHA
Commentaire : 2018 : prospection S. Fily
La présence de tuiles permet d'identifier un bâtiment probable. L'absence de mobilier domestique ne nous permet pas d'identifier un habitat. Peut être s'agit-il d'un bâtiment agricole ?
Situation : Plein air
Topographie : Plaine
Géologie : Fy
Géomorphologie : Plaine Alluviale
Profondeur d'enfouissement : 0
Nom du propriétaire : L. Miege
Bibliographie : Fily 2018
Auteur de la fiche : Sébastien Fily
Date : Novembre 2019

Nom du site : AVE095

Patriarche : 380220005
380220036
380220059
380220060

Ancien nom : AVE005
Autre nom : A II a (GEHA)
38 022 Le Plâtre (Gaucher 2011)
AVE005
Localisation IGN : Au nord des Donchères et à l'Ouest de le Grand Marais
Localisation Cadastre : LE GRAND MARAIS
Parcelles : AE 215
X (Lambert 93): 899769
Y (Lambert 93): 6505880
Altitude (donnée LIDAR): 210 m
Inventeur : GEHA
Année de découverte : 1979
Circonstances : Fouille
Structure observées : Ensembles de murs formant deux espaces.
Mobiliers et contexte : tegulae, charbon, mortier, galet, sigillée, tournée grise, claire calcaire, amphore, dolia, petit anneau de bronze, verre bleu, pierre, structure, fer.
Datation : Antiquité romaine
Interprétation proposée : Habitat
Lieu de dépôt : Musée d'Aoste
Commentaire : 1979 : fouille par le GEHA
En lien avec AVE005
Situation : Plein air
Topographie : Plaine
Géologie : Fy
Géomorphologie : Plaine Alluviale
Profondeur d'enfouissement : 0,3 m
Nom du propriétaire : Bron Michel (1979) (A II a)
Bibliographie : Colardelle 1983 p. 10
Bleu 2001 p. 22 et 63, 74/75, 78/79
CAG 38/25 p. 142, 144 et 149
Gaucher 2011 p. 143-148
Fily 2015 p. 24 à 29
Fily 2017 p. 78 à 81
Bleu 2015
Auteur de la fiche :

Date : Novembre 2019

Nom du site : AVE096

Patriarche :
Ancien nom : AVE096
Autre nom :
Localisation IGN : les routes
Localisation Cadastre : LES ROUTES
Parcelles : D 816
X (Lambert 93): 897949
Y (Lambert 93): 6508661
Altitude (donnée LIDAR): 280 m
Inventeur : S.Fily
Année de découverte : 2018
Circonstances : Prospections
Structure observées : Aucune
Mobiliers et contexte : Une faible concentration au sud de la parcelle de 700m² environ contenant céramique claire calcaire, tuiles, sigillée ?
Datation : Antiquité romaine?
Interprétation proposée : Habitat?
Lieu de dépôt : Local GEHA
Commentaire : 2018 : prospection S. Fily
La présence de céramique domestique dans la concentration suppose la présence d'un habitat.
Situation : Plein air
Topographie : Colline
Géologie : Gy
Géomorphologie : Colline molassique
Profondeur d'enfouissement : 0
Nom du propriétaire : Non connu
Bibliographie : Fily 2018
Auteur de la fiche : Sébastien Fily
Date : Novembre 2019

Nom du site : AVE097

Patriarche : 380220070
380220075
Ancien nom : VEY002
Autre nom : V I a (GEHA)
23 (Morel)
38 541 Varchères (Gaucher 2011)
Localisation IGN : au sud de Varchère
Localisation Cadastre : LES DONCHERES
Parcelles : ZB 96
X (Lambert 93): 899049
Y (Lambert 93): 6506035
Altitude (donnée LIDAR): 209 m
Inventeur : M. Morel
Année de découverte : 1994
Circonstances : Prospections
Structure observées : Four
Mobiliers et contexte : Tegulae, fragment de four, galets, moellons
Datation : Antiquité romaine
Interprétation proposée : Four
Lieu de dépôt : Musée d'Aoste
Commentaire : 1990 : prospection M. Morel
1994 : découverte d'un four dans la paroi d'un fossé.
Situation : Plein air
Topographie : Plaine
Géologie : Fy
Géomorphologie : Plaine Alluviale
Profondeur d'enfouissement : 0
Nom du propriétaire : Non connu
Bibliographie : Gaucher 2011 p. 255
CAG 38/2 p. 348

La Colline des Avenières – Prospection Inventaire Diachronique – Les Avenières-Veyrins-Thuellin – Sébastien Fily - 2019

Fily 2015 p. 167

Fily 2017 p. 455

Bleu 2015

Auteur de la fiche : Sébastien Fily

Date : Novembre 2019

Nom du site : AVE098

Patriarche : 380 220 078

Ancien nom : VEY004

Autre nom : C II a (GEHA)

22 (Morel)

38 022 Les Donchères

Localisation IGN : les Donchères

Localisation Cadastre : LES COMMUNAUX

Parcelles : ZB 173

X (Lambert 93): 899816

Y (Lambert 93): 6505495

Altitude (donnée LIDAR): 210 m

Inventeur : M. Morel

Année de découverte : 1990

Circonstances : Prospections

Structure observées : Aucune

Mobilier et contexte : Tegulae, blocs de calcaire coquillés (élément de frise d'entablement), tuf, céramique sigillée, céramique à revêtement argileux, tournée grise, céramique peinte, claire calcaire, tournée grise, amphore, luisante, clochette en bronze, coulée de bronze, une monnaie constantinienne, peson

Datation : 0/500

Interprétation proposée : Mausolée

Lieu de dépôt : Musée d'Aoste

Commentaire : 1990 : prospection M. Morel

1994 : prospection GEHA

La présence d'une frise d'entablement caractérise un mausolée (CAG 38/2)

Le mobilier céramique indique une datation continue de 0 et 500 de notre ère. (Fily 2017)

Situation : Plein air

Topographie : Plaine

Géologie : Fy

Géomorphologie : Plaine Alluviale

Profondeur d'enfouissement : 0

Nom du propriétaire : Non connu

Bibliographie : Gaucher 2011 p. 150

CAG 38/2 p. 348

Fily 2015 p. 168

Fily 2017 p. 457 - 458

Bleu 2015

Auteur de la fiche : Sébastien Fily

Date : Novembre 2019

Nom du site : AVE099

Patriarche : 380 220 038

Ancien nom : VEY003

Autre nom :

Localisation IGN : Thuellin

Localisation Cadastre : THUELLIN

Parcelles : Croisement entre D1075 et D16G

X (Lambert 93): 895370

Y (Lambert 93): 6507554

Altitude (donnée LIDAR): 222 m

Inventeur : Non applicable

Année de découverte : Non applicable

Circonstances : Etude bibliographique

Structure observées : Voie

Mobilier et contexte : Non applicable

Datation : Antiquité romaine

Interprétation proposée : voie

Lieu de dépôt : Aucun

Commentaire : 1987 : J.-C. Michel indique que le compendium passait par Veyrins et Thuellin.

Localisation sur Thuellin

Situation : Plein air

Topographie : Colline

Géologie : FGy

Géomorphologie : Colline molassique

Profondeur d'enfouissement : Non applicable

Nom du propriétaire : Non applicable

Bibliographie : Michel 1987 p. 42

Fily 2017 p. 456

Bleu 2015

Auteur de la fiche : Sébastien Fily

Date : Novembre 2019

Nom du site : AVE100

Patriarche : 380 220 069

Ancien nom : VEY005

Autre nom :

Localisation IGN : Château de Thuellin

Localisation Cadastre : LE CLOS DU CHATEAU

Parcelles : B 447

X (Lambert 93): 895893

Y (Lambert 93): 6506872

Altitude (donnée LIDAR): 275 m

Inventeur : Non applicable

Année de découverte : Non applicable

Circonstances : Etude bibliographique

Structure observées : Maison Forte

Mobilier et contexte : Non applicable

Datation : Moyen-âge

Interprétation proposée : Maison Forte

Lieu de dépôt : Aucun

Commentaire : M. Goy indique que la maison forte de Thuellin, existait probablement dès le XIIIe s. Une tradition orale, indique que François 1er y aurait fait étape en allant à La Balme et Chambéry en 1516. La demeure est célèbre pour avoir été habitée au XVIIIe s. par Pauline Beyle, sœur de Stendhal.

Situation : Plein air

Topographie : Colline

Géologie : m5S

Géomorphologie : Colline molassique

Profondeur d'enfouissement : Non applicable

Nom du propriétaire : Non applicable

Bibliographie : Berger et al. 2010 p. 335

Données GEHA

Bleu 2015

Auteur de la fiche : Sébastien Fily

Date : Novembre 2019

Nom du site : AVE101

Patriarche : 380 220 040

Ancien nom : VEY006

Autre nom : renommer AVE

Localisation IGN : au sud de Charaville

Localisation Cadastre : LE HAUT-CHARAVILLE

Parcelles : D 3328

X (Lambert 93): 897326

Y (Lambert 93): 6507922

Altitude (donnée LIDAR): 239 m

Inventeur : Indéterminée

Année de découverte : Avant 1980

Circonstances : Découvertes anciennes

Structure observées : Non applicable

La Colline des Avenières – Prospection Inventaire Diachronique – Les Avenières-Veyrins-Thuellin –
Sébastien Fily - 2019

Mobilier et contexte : "Grande épée à pommeau en double tronc de cône très plat, à garde droite. Les gouttières longitudinales portent une inscription en laiton incrustée accompagnée d'un écu armoiré. Cette inscription est sans signification explicite et se rapporte, probablement, ainsi que l'écu, au fourbisseur" (Archéologie chez vous)

Datation : Médiéval (XII-XIII)

Interprétation proposée : Funéraire?

Lieu de dépôt : Musée Dauphinois

Commentaire : Avant 1980 : découverte de mobilier lors de travaux agricoles.

Situation : Plein air

Topographie : Colline

Géologie : Gy

Géomorphologie : Colline molassique

Profondeur d'enfouissement : Inconnu

Nom du propriétaire : Non applicable

Bibliographie : Colardelle 1983 p. 31

Bleu 2015

Auteur de la fiche : Sébastien Fily

Date : Novembre 2019

Nom du site : AVE102

Patriarche : 380 220 079

Ancien nom : VEY007

Autre nom : 70 (Morel)

38 022 Les Donchères 2

Localisation IGN : Au nord des Donchères et à l'Ouest de le Grand Marais

Localisation Cadastre : LES DONCHERES

Parcelles : ZB 117

X (Lambert 93): 899187

Y (Lambert 93): 6505908

Altitude (donnée LIDAR): 209 m

Inventeur : M. Morel

Année de découverte : 1990

Circonstances : Prospections

Structure observées : Aucune

Mobilier et contexte : Tegulae, imbrices, pierre, brique, tubulus, sigillée, céramique à revêtement argileux, tournée grise, amphore, luisante, claire calcaire, tournée rouge, burin en fer

Datation : 150/500

Interprétation proposée : Villa

Lieu de dépôt : Musée d'Aoste

Commentaire : 1990 : prospection M. Morel

Le mobilier céramique indique une datation continue de 150 et 500 de notre ère. (Fily 2017)

La présence de mobilier de richesse (hypocauste) permet d'identifier une villa.

Situation : Plein air

Topographie : Plaine

Géologie : Fy

Géomorphologie : Plaine Alluviale

Profondeur d'enfouissement : 0

Nom du propriétaire : Non connu

Bibliographie : Gaucher 2011 p. 150

CAG 38/2 p. 348

Fily 2015 p. 169

Fily 2017 p. 459 / 460

Bleu 2015

Auteur de la fiche : Sébastien Fily

Date : Novembre 2019

Nom du site : AVE103

Patriarche : 380220067

380220077

Ancien nom : VEY008

Autre nom : A V c (GEHA)

11 (Morel)

38 541 Le Bréviaire (Gaucher 2011)

Localisation IGN : Le bréviaire

Localisation Cadastre : LE BREVIAIRE

Parcelles : ZA 94

X (Lambert 93): 895304

Y (Lambert 93): 6508629

Altitude (donnée LIDAR): 208 m

Inventeur : GEHA

Année de découverte : 1980

Circonstances : Prospections

Structure observées : Aucune

Mobilier et contexte : Tegulae, pierre, brique, céramique sigillée, céramique à revêtement argileux, africaine, allobroge, claire calcaire, tournée grise, tournée rouge, bistre, amphore, dolium, fonds allobroges (2 NOSTER, 1 SEVERINVS, 1 MARTINVS, 1 LVCIVLVS, 3 indéterminés), bol à côtes en verre, balsamiques, bocal, verre fondu, tesselle en verre, barillet frontignien, boucle rectangulaire en bronze, feuille enroulée en bronze, clochette en bronze, anneau en bronze, serpe en fer, fer à cheval, clous, la me de couteau en fer, scories, une monnaie de Gorgien III et une monnaie de Gallien, peson, rouelle, meule, pierre ollaire, moule en terre cuite, fusaïole en pierre, une pierre à aiguiser

Datation : 100 av. / 600 apr.

Interprétation proposée : Villa

Lieu de dépôt : Musée d'Aoste

Commentaire : 1980 : prospection GEHA

1992 : prospection R. Convert

1994 : prospection M. Morel

2001 : prospection S. Bleu

Le mobilier céramique indique une datation continue de 100 avant notre ère et 600 de notre ère. (Fily 2017)

La présence de mobilier de richesse (tesselles) permet d'identifier une villa.

Situation : Plein air

Topographie : Plaine

Géologie : Fy

Géomorphologie : Plaine Alluviale

Profondeur d'enfouissement : 0

Nom du propriétaire : Non connu

Bibliographie : Gaucher 2011 p. 249 à 254

CAG 38/2 p. 348

Fily 2015 p. 170 à 174

Fily 2017 p. 461 à 464

Bleu 2015

Auteur de la fiche : Sébastien Fily

Date : Novembre 2019

Nom du site : AVE104

Patriarche : 380 220 066

Ancien nom : VEY009

Autre nom :

Localisation IGN : Veyrins

Localisation Cadastre : LE VILLAGE

Parcelles : AD 553

X (Lambert 93): 897779

Y (Lambert 93): 6506026

Altitude (donnée LIDAR): 235 m

Inventeur : Non applicable

Année de découverte : Non applicable

Circonstances : Etude bibliographique

Structure observées : Eglise

La Colline des Avenières – Prospection Inventaire Diachronique – Les Avenières-Veyrins-Thuellin –
Sébastien Fily - 2019

Mobilier et contexte : Non applicable
Datation : VIIe s.
Interprétation proposée : Eglise
Lieu de dépôt : Aucun
Commentaire : La commune de Veyrins possédait déjà, en 655, une église sous le vocable de Saint-Jean Baptiste. M. Goy indique qu'il pourrait s'agir d'une église baptismale, mais cette hypothèse n'est relayée par aucune découverte archéologique.
Situation : Plein air
Topographie : Colline
Géologie : FGy
Géomorphologie : Colline molassique
Profondeur d'enfouissement : Non applicable
Nom du propriétaire : Non applicable
Bibliographie : Michel 1987 p. 42
Berger et al. 2010 p. 329
CAG 38/2 p. 349
Bleu 2015
Auteur de la fiche : Sébastien Fily
Date : Novembre 2019

Nom du site : AVE105

Patriarche :
Ancien nom : VEY010
Autre nom : 38 541 Contamine (Gaucher 2011)
Localisation IGN : au sud du bréviaire
Localisation Cadastre : LE BREVIAIRE
Parcelles : ZA 66
X (Lambert 93): 895462
Y (Lambert 93): 6508274
Altitude (donnée LIDAR): 207 m
Inventeur : G. Gaucher
Année de découverte : 2010
Circonstances : Prospections
Structure observées : Aucune
Mobilier et contexte : Tegulae
Datation : Antiquité romaine
Interprétation proposée : Bâtiment indéterminé
Lieu de dépôt : Musée d'Aoste
Commentaire : Entre 2002 et 2010 : prospection G. Gaucher
Situation : Plein air
Topographie : Plaine
Géologie : Fy
Géomorphologie : Plaine Alluviale
Profondeur d'enfouissement : 0
Nom du propriétaire : Non connu
Bibliographie : Gaucher 2011 p. 248
Fily 2017 p. 465
Bleu 2015
Auteur de la fiche : Sébastien Fily
Date : Novembre 2019

Nom du site : AVE106

Patriarche :
Ancien nom : VEY011
Autre nom : 38 541 Le Rat (Gaucher 2011)
PRH028 (PCR)
Localisation IGN : au sud de Varchère
Localisation Cadastre : MAS DE FAVERGE
Parcelles : B 151
X (Lambert 93): 898778
Y (Lambert 93): 6505877
Altitude (donnée LIDAR): 212 m
Inventeur : G. Gaucher
Année de découverte : 2010

Circonstances : Prospections
Structure observées : Aucune
Mobilier et contexte : Tegulae
Datation : Antiquité romaine
Interprétation proposée : Bâtiment indéterminé
Lieu de dépôt : Musée d'Aoste
Commentaire : Entre 2002 et 2010 : prospection G. Gaucher
Situation : Plein air
Topographie : Plaine
Géologie : Fy
Géomorphologie : Plaine Alluviale
Profondeur d'enfouissement : 0
Nom du propriétaire : Non connu
Bibliographie : Gaucher 2011 p 254
CAG 38/2 p. 348 notice 6
Fily 2017 p. 466
Bleu 2015
Auteur de la fiche : Sébastien Fily
Date : Novembre 2019

Nom du site : AVE107

Patriarche :
Ancien nom : VEY012
Autre nom :
Localisation IGN : Le moine
Localisation Cadastre : MAS DU COURRAY
Parcelles : B 18
X (Lambert 93): 898042
Y (Lambert 93): 6505609
Altitude (donnée LIDAR): 273 m
Inventeur : Non applicable
Année de découverte : Non applicable
Circonstances : Etude bibliographique
Structure observées : Château
Mobilier et contexte : Non applicable
Datation : Moyen-âge
Interprétation proposée : Château
Lieu de dépôt : Aucun
Commentaire : M. Goy indique que le château de Messenin existait peut être à la fin du XVIe s. De 1600 à 1714, les Guillet d'Aoste en sont seigneurs, puis est vendu au profit des Musy. Il est aujourd'hui le manoir du Courray.
Situation : Plein air
Topographie : Colline
Géologie : Gy
Géomorphologie : Colline molassique
Profondeur d'enfouissement : Non applicable
Nom du propriétaire : Non applicable
Bibliographie :
Berger et al. 2010 p. 335
Bleu 2015
Auteur de la fiche : Sébastien Fily
Date : Novembre 2019

Nom du site : AVE108

Patriarche :
Ancien nom : VEY013
Autre nom : 23 (Morel)
38 541 Varchères 2
PRH029 (PCR)
VEY002
Localisation IGN : Varchère
Localisation Cadastre : LES RABATEAUX
Parcelles : ZB 31
X (Lambert 93): 898741

La Colline des Avenières – Prospection Inventaire Diachronique – Les Avenières-Veyrins-Thuellin –
Sébastien Fily - 2019

Y (Lambert 93): 6506339
Altitude (donnée LIDAR): 212 m
Inventeur : G. Gaucher
Année de découverte : 2010
Circonstances : Prospections
Structure observées : Aucune
Mobilier et contexte : Tegulae, céramique tournée rouge, tournée grise et sigillée
Datation : Antiquité romaine
Interprétation proposée : Habitat
Lieu de dépôt : Musée d'Aoste
Commentaire : Entre 2002 et 2010 : prospection G. Gaucher
Le mobilier nous indique un habitat sans plus de précision.
Situation : Plein air
Topographie : Plaine
Géologie : Fy
Géomorphologie : Plaine Alluviale
Profondeur d'enfouissement : 0
Nom du propriétaire : Non connu
Bibliographie : Gaucher 2011 p. 255
Fily 2015 p. 175
Fily 2017 p. 467
Bleu 2015
Auteur de la fiche : Sébastien Fily
Date : Novembre 2019

Nom du site : AVE109

Patriarche :
Ancien nom : VEY015
Autre nom :
Localisation IGN : non localisé
Localisation Cadastre : non localisé
Parcelles : non localisé
X (Lambert 93): 0
Y (Lambert 93): 0
Altitude (donnée LIDAR): 0 m
Inventeur : Non applicable
Année de découverte : Indéterminée
Circonstances : Découvertes anciennes
Structure observées : Non applicable
Mobilier et contexte : Pieu
Datation : Age du Bronze
Interprétation proposée : Station palafitte?
Lieu de dépôt : Aucun
Commentaire : Sur la CAG est indiqué : "sur la commune [Veyrins-Thuellin] ont été trouvés des pieux datant de l'âge du Bronze : Renseignement S.R.A. 2007
Situation : Plein air
Topographie : 0
Géologie : 0
Géomorphologie : 0
Profondeur d'enfouissement : Inconnu
Nom du propriétaire : Non applicable
Bibliographie : CAG 38/2 p. 348 notice 1
Bleu 2015
Auteur de la fiche : Sébastien Fily
Date : Novembre 2019

Nom du site : AVE110

Patriarche : 380 220 080
Ancien nom : VEY016
Autre nom :
Localisation IGN : Veyrins
Localisation Cadastre : LE VILLAGE
Parcelles : AD 86

X (Lambert 93): 897835
Y (Lambert 93): 6506034
Altitude (donnée LIDAR): 234 m
Inventeur : Lachanal
Année de découverte : 1887
Circonstances : Découvertes anciennes
Structure observées : Galeries
Mobilier et contexte : Non applicable
Datation : Antiquité romaine
Interprétation proposée : Aqueduc ?
Lieu de dépôt : Aucun
Commentaire : Lachanal indique la présence à Veyrins d'"une bouche de galeries [...] connues sous le nom de Golleta de lè zefaille (trous des fées) ou sumin de le zefaille (chemin des fées)". D'après lui, ces galeries "se rencontrent à Gragneu, paraissant se diriger vers Curtin, en passant par Corbelin, Veyrins et Thuellin".
Localisé sur centre ville de Veyrins
Situation : Plein air
Topographie : Colline
Géologie : FGy
Géomorphologie : Colline molassique
Profondeur d'enfouissement : Inconnu
Nom du propriétaire : Non applicable
Bibliographie : Lachanal 1887 p. 58/59
CAG 38/2 p. 349 notice 10
Fily 2017 p. 468
Bleu 2015
Auteur de la fiche : Sébastien Fily
Date : Novembre 2019

Nom du site : AVE111

Patriarche :
Ancien nom : VEY017
Autre nom :
Localisation IGN : Veyrins
Localisation Cadastre : CHÂTEAU GAILLARD
Parcelles : A 32
X (Lambert 93): 896589
Y (Lambert 93): 6506445
Altitude (donnée LIDAR): 260 m
Inventeur : Non applicable
Année de découverte : Non applicable
Circonstances : Etude bibliographique
Structure observées : Maison Forte
Mobilier et contexte : Non applicable
Datation : Moyen-âge
Interprétation proposée : Maison Forte
Lieu de dépôt : Aucun
Commentaire : M. Goy indique que la maison forte de la Foresty à Veyrins est citée en 1560, elle a pour seigneur noble François Guillermet.
Aussi appelé château du mollard, cette maison est habitée au début du XVIIe s. par Antoine de la Forest (parrain de la première messe de l'église de Veyrins en 1631).
Disparue aujourd'hui
Non localisé, point de découverte sur LD Château Gaillard
Situation : Plein air
Topographie : Colline
Géologie : Gy
Géomorphologie : Colline molassique
Profondeur d'enfouissement : Non applicable
Nom du propriétaire : Non applicable
Bibliographie : Berger et al. 2010 p. 335
Données GEHA
Bleu 2015

La Colline des Avenières – Prospection Inventaire Diachronique – Les Avenières-Veyrins-Thuellin – Sébastien Fily - 2019

Auteur de la fiche : Sébastien Fily
Date : Novembre 2019

Nom du site : AVE112

Patriarche : 380220068
380220071
Ancien nom : VEY018
Autre nom : 35 541 Thuellin (Gaucher 2011)
Localisation IGN : non localisé
Localisation Cadastre : non localisé
Parcelles : non localisé
X (Lambert 93): 0
Y (Lambert 93): 0
Altitude (donnée LIDAR): 0 m
Inventeur : A. Bocquet
Année de découverte : Indéterminée
Circonstances : Découvertes anciennes
Structure observées : Non applicable
Mobilier et contexte : une gaine en bois de cerf, à tenon, et sa hache polie en roche verte, une gaine en bois de cerf à tenon et à faible ailette et sa hache polie en roche verte, une pointe de flèche triangulaire, à pédoncule et à retouches bifaces, trois poinçons en os, pris dans des métapodes, un poinçon pris dans un andouiller de cerf, un ciseau court en os, un galet plat percé en son centre d'un trou biconique (fusaïole), un lissoir long en os, de section subrectangulaire
Datation : Néolithique
Interprétation proposée : Station palafitte?
Lieu de dépôt : Musée de Vienne
Commentaire : Découverte à une date indéterminée de mobilier sur la commune de Thuellin.
Non localisé
Situation : Plein air
Topographie : 0
Géologie : 0
Géomorphologie : 0
Profondeur d'enfouissement : Inconnu
Nom du propriétaire : Non applicable
Bibliographie : Bocquet 1967 p. 503
Bocquet 1969 p. 352
Gaucher 2011 p. 64/65
Bleu 2015
Auteur de la fiche : Sébastien Fily
Date : Novembre 2019

Nom du site : AVE113

Patriarche :
Ancien nom : A créer
Autre nom :
Localisation IGN : Devin
Localisation Cadastre : LE BAS CHARAVILLE
Parcelles : D 3015
X (Lambert 93): 897122
Y (Lambert 93): 6508485
Altitude (donnée LIDAR): 287 m
Inventeur : Non applicable
Année de découverte : Non applicable
Circonstances : Etude bibliographique
Structure observées : Non applicable
Mobilier et contexte : Non applicable
Datation : Protohistoire
Interprétation proposée : Espace culturel
Lieu de dépôt : Aucun
Commentaire : Lieu-dit Devin : s'écrit également Deven. Probablement du celtique Dervincum désignant les chênes. Une tradition locale indique que la forêt de

chênes qui était au Devin servait de réunions des druides qui venaient à certaines époques de l'année pour célébrer la fête de gui sacré.

Il existe non loin du devin un puits du nom de puits Brégnier qui signifie "sacré" et dont ne reste que la pierre qui le couvrait. La légende raconte que c'est à cette source que les "adorateurs du chêne venaient puiser l'eau nécessaire à leur libations mystérieuses". (cf. AVE009)
Situation : Plein air
Topographie : Colline
Géologie : Gy
Géomorphologie : Colline molassique
Profondeur d'enfouissement : Non applicable
Nom du propriétaire : Non applicable
Bibliographie : Michel 1987 p. 38 et 39
Budillon 1875 p. 14
GEHA 2014 p. 8/9
Auteur de la fiche : Sébastien Fily
Date : Novembre 2019

Nom du site : AVE114

Patriarche :
Ancien nom : A créer
Autre nom :
Localisation IGN : Entre Buvin et Grésin
Localisation Cadastre : LE POLOSSAT
Parcelles : Montée de la grosse pierre à l'ouest de AB 239 et à l'Est de D 768
X (Lambert 93): 897804
Y (Lambert 93): 6509248
Altitude (donnée LIDAR): 241 m
Inventeur : GEHA
Année de découverte : Non applicable
Circonstances : Etude toponymie
Structure observées : Non applicable
Mobilier et contexte : Non applicable
Datation : Protohistoire ou Moyen Âge
Interprétation proposée : Bloc erratique ou mégalithe
Lieu de dépôt : Aucun
Commentaire : Le GEHA signale que le nom de la rue "montée de la grosse pierre" correspond probablement à la présence d'un bloc erratique ou un mégalithe de période gauloise. Une seconde hypothèse propose que "cette grosse pierre pourrait venir de blocs de pierre issus d'une ancienne fortification située à Grésin et disparu à la fin du Moyen-âge".
Situation : Plein air
Topographie : Colline
Géologie : Gy
Géomorphologie : Colline molassique
Profondeur d'enfouissement : Non applicable
Nom du propriétaire : Non applicable
Bibliographie : GEHA 2014 p. 12
Auteur de la fiche : Sébastien Fily
Date : Novembre 2019

Nom du site : AVE115

Patriarche :
Ancien nom : A créer
Autre nom :
Localisation IGN : Le Polossat
Localisation Cadastre : LE POLOSSAT
Parcelles : D40D au sud de A 1085
X (Lambert 93): 897352
Y (Lambert 93): 6509564
Altitude (donnée LIDAR): 215 m
Inventeur : GEHA

La Colline des Avenières – Prospection Inventaire Diachronique – Les Avenières-Veyrins-Thuellin –
Sébastien Fily - 2019

Année de découverte : Non applicable
Circonstances : Etude toponymie
Structure observées : Non applicable
Mobilier et contexte : Non applicable
Datation : Antiquité romaine
Interprétation proposée : Carrefour routier
Lieu de dépôt : Aucun
Commentaire : Le GEHA indique que le toponyme Trévoux indique un trivium c'est-à-dire un carrefour à trois branches.
Situation : Plein air
Topographie : Colline
Géologie : m5S
Géomorphologie : Colline molassique
Profondeur d'enfouissement : Non applicable
Nom du propriétaire : Non applicable
Bibliographie : GEHA 2014 p. 16
Auteur de la fiche : Sébastien Fily
Date : Novembre 2019

Nom du site : AVE116

Patriarche :
Ancien nom : A créer
Autre nom :
Localisation IGN : la chapelle
Localisation Cadastre : LA CHAPELLE
Parcelles : Entre D 2781 et D 3317
X (Lambert 93): 898880
Y (Lambert 93): 6507313
Altitude (donnée LIDAR): 246 m
Inventeur : GEHA
Année de découverte : Non applicable
Circonstances : Etude toponymie
Structure observées : Non applicable
Mobilier et contexte : Non applicable
Datation : Antiquité romaine?
Interprétation proposée : Voie
Lieu de dépôt : Aucun
Commentaire : Le GEHA indique la présence d'un sentier parallèle à la montée des Acacias appelé "la vie des Ânes". Le groupe indique "à noter l'ancienneté de ce chemin puisque l'on retrouve La vie des Ânes citée à Ciers sur des actes de 1646.
Il pourrait s'agir d'un chemin antique?
Situation : Plein air
Topographie : Colline
Géologie : Gy
Géomorphologie : Colline molassique
Profondeur d'enfouissement : Non applicable
Nom du propriétaire : Non applicable
Bibliographie : GEHA 2014 p. 19
Auteur de la fiche : Sébastien Fily
Date : Novembre 2019

Nom du site : AVE117

Patriarche :
Ancien nom : A créer
Autre nom :
Localisation IGN : Au sud de Pertico et Ruffin, à l'Est de La Chapelle
Localisation Cadastre : BOURG DE CIERS
Parcelles : AC 1056
X (Lambert 93): 899650
Y (Lambert 93): 6507247
Altitude (donnée LIDAR): 244 m
Inventeur : GEHA
Année de découverte : Non applicable

Circonstances : Etude toponymie
Structure observées : Non applicable
Mobilier et contexte : Non applicable
Datation : Protohistoire / Antiquité romaine
Interprétation proposée : Autel ?
Lieu de dépôt : Aucun
Commentaire : Lachanal et le GEHA indique que le toponyme Ciers est probablement en lien avec "un autel dédié à Circius [qui] aurait existé à l'emplacement de l'ancienne église. Circius, dieu gaulois rhodanien. De "Cers" le plus ancien nom de vent connu".
Situation : Plein air
Topographie : Colline
Géologie : Gy
Géomorphologie : Colline molassique
Profondeur d'enfouissement : Non applicable
Nom du propriétaire : Non applicable
Bibliographie : Michel 1987 p.38
Lachanal 1887 p. 54
GEHA 2014 p. 29
Auteur de la fiche : Sébastien Fily
Date : Novembre 2019

Nom du site : AVE118

Patriarche :
Ancien nom : A créer
Autre nom :
Localisation IGN : au sud du villard
Localisation Cadastre : LES COTES-D'ILE
Parcelles : Route de la longeraie au nord de D 1942
X (Lambert 93): 898382
Y (Lambert 93): 6507801
Altitude (donnée LIDAR): 261 m
Inventeur : GEHA
Année de découverte : Non applicable
Circonstances : Etude toponymie
Structure observées : Non applicable
Mobilier et contexte : Non applicable
Datation : Antiquité romaine
Interprétation proposée : Voie
Lieu de dépôt : Aucun
Commentaire : Le GEHA indique que le toponyme Longeraie pourrait indiquer une origine antique.
Il s'agirait probablement d'une voie.
Situation : Plein air
Topographie : Colline
Géologie : Gy
Géomorphologie : Colline molassique
Profondeur d'enfouissement : Non applicable
Nom du propriétaire : Non applicable
Bibliographie : GEHA 2014 p. 35
Auteur de la fiche : Sébastien Fily
Date : Novembre 2019

Nom du site : AVE119

Patriarche :
Ancien nom : A créer
Autre nom :
Localisation IGN : le commun
Localisation Cadastre : LE PERRAUD
Parcelles : Chemin du perraud entre A 882 et A 885
X (Lambert 93): 899606
Y (Lambert 93): 6508904
Altitude (donnée LIDAR): 223 m
Inventeur : GEHA
Année de découverte : Non applicable
Circonstances : Etude toponymie

La Colline des Avenières – Prospection Inventaire Diachronique – Les Avenières-Veyrins-Thuellin – Sébastien Fily - 2019

Structure observées : Non applicable
Mobiliers et contexte : Non applicable
Datation : Antiquité romaine
Interprétation proposée : Voie
Lieu de dépôt : Aucun
Commentaire : Le GEHA indique que le toponyme Perraux est "relatif à la pierre, soit zone pierreuse, soit (sur un chemin) la route dallée évoquant la voie antique, comme Peyrouse ou Perroux".
Situation : Plein air
Topographie : Colline
Géologie : FGy
Géomorphologie : Colline molassique
Profondeur d'enfouissement : Non applicable
Nom du propriétaire : Non applicable
Bibliographie : GEHA 2014 p. 39
Auteur de la fiche : Sébastien Fily
Date : Novembre 2019

Nom du site : AVE120

Patriarche : 380 220 002
Ancien nom : AVE015
Autre nom : A IV a (GEHA)
38 022 Montée Saint Pierre (Gaucher 2011)
AVE015
Localisation IGN : Au sud de Pertico et Ruffin, à l'Est de La Chapelle
Localisation Cadastre : BOURG DE CIERS
Parcelles : AC 546
X (Lambert 93): 899470
Y (Lambert 93): 6507425
Altitude (donnée LIDAR): 265 m
Inventeur : G. Vergne
Année de découverte : 1973
Circonstances : Suivis de travaux
Structure observées : Aucune
Mobiliers et contexte : cf. AVE015
Datation : 200 av. / 600 apr.
Interprétation proposée : Villa
Lieu de dépôt : Musée d'Aoste
Commentaire : 1973 : Lors de la construction de sa maison, M. Vergne est tombé sur du "marque" (roche) ne lui permettant pas de construire ses fondations. Il a ensuite trouvé un emplacement de terre carré dans lequel il a fait ces fondations. C'est dans cet espace que du mobilier a été découvert.
Au sud de ce site, une prospection a permis de repérer un site archéologique. Ces deux sites ont été fusionnés car ne forme d'un seul grand site. (CF. AVE015)
Le mobilier céramique indique une datation continue entre 200 avant notre ère et 600 de notre ère (Fily 2017).
La présence de mobilier de richesse (tubuli, mortier de tuileau) permet d'identifier une villa.
Situation : Plein air
Topographie : Colline
Géologie : Gy
Géomorphologie : Colline molassique
Profondeur d'enfouissement : 0
Nom du propriétaire : Gaston Vergne (1976)
Bibliographie : Colardelle 1983 p. 26
Bleu 2001 p. 22 et 62
CAG 38/2 p. 146
Gaucher 2011 p. 151
Fily 2015 p. 44 à 50
Fily 2017 p. 99-102
Bleu 2015
Auteur de la fiche :

Date : Novembre 2019

Nom du site : AVE121

Patriarche :
Ancien nom : A créer
Autre nom :
Localisation IGN : à l'ouest du Jalerieu
Localisation Cadastre : LE JALERIEU
Parcelles : le vieux chemin entre AD 396 et AD 1021
X (Lambert 93): 900240
Y (Lambert 93): 6506801
Altitude (donnée LIDAR): 242 m
Inventeur : GEHA
Année de découverte : Non applicable
Circonstances : Etude toponymie
Structure observées : Non applicable
Mobiliers et contexte : Non applicable
Datation : Antiquité romaine / Moyen Âge
Interprétation proposée : Voie
Lieu de dépôt : Aucun
Commentaire : Le GEHA indique que le vieux chemin est une route ancienne mais pas nécessairement une voie antique.
Situation : Plein air
Topographie : Colline
Géologie : Gy
Géomorphologie : Colline molassique
Profondeur d'enfouissement : Non applicable
Nom du propriétaire : Non applicable
Bibliographie : GEHA 2014 p. 45
Auteur de la fiche : Sébastien Fily
Date : Novembre 2019

Nom du site : AVE122

Patriarche :
Ancien nom : A créer
Autre nom :
Localisation IGN : au nord de Curtille
Localisation Cadastre : CURTILLE
Parcelles : chemin du trajet être B 1131 et B 3490
X (Lambert 93): 901182
Y (Lambert 93): 6507387
Altitude (donnée LIDAR): 228 m
Inventeur : GEHA
Année de découverte : Non applicable
Circonstances : Etude toponymie
Structure observées : Non applicable
Mobiliers et contexte : Non applicable
Datation : Antiquité romaine / Moyen Âge
Interprétation proposée : Voie?
Lieu de dépôt : Aucun
Commentaire : Le GEHA indique que le toponyme Trajetu est en lien avec un "lieu d'embarquement pour naviguer sur un cours d'eau ou le traverser". Du fait de la distance du lieu-dit avec le Rhône, il est s'agit probablement d'un lieu que l'on traversait "pour se rendre au bord du fleuve".
Probablement voie antique ou médiévale?
Situation : Plein air
Topographie : Colline
Géologie : Gy
Géomorphologie : Colline molassique
Profondeur d'enfouissement : Non applicable
Nom du propriétaire : Non applicable
Bibliographie : GEHA 2014 p. 64
Auteur de la fiche : Sébastien Fily
Date : Novembre 2019

Nom du site : AVE123

Patriarche :
Ancien nom : A créer
Autre nom :
Localisation IGN : Veyrins
Localisation Cadastre : LE VILLAGE
Parcelles : AD 342
X (Lambert 93): 897791
Y (Lambert 93): 6506100
Altitude (donnée LIDAR): 233 m
Inventeur : Lachanal
Année de découverte : 1887
Circonstances : Etude bibliographique
Structure observées : Sépulture
Mobilier et contexte : Armes, monnaies, poteries gauloises, etc.
Datation : Protohistoire / Antiquité romaine
Interprétation proposée : Occupation indéterminée
Lieu de dépôt : Aucun
Commentaire : Lachanal indique qu'il y a sur la commune de Veyrins "des débris : armes, monnaies, poteries gauloises [...] en abondance". Il y trouve également "un grand nombre de sépulture celtiques".
Situation : Plein air
Topographie : Colline
Géologie : FGy
Géomorphologie : Colline molassique
Profondeur d'enfouissement : Inconnu
Nom du propriétaire : Non applicable
Bibliographie : Lachanal 1887 p.72
Auteur de la fiche : Sébastien Fily
Date : Novembre 2019

Nom du site : AVE124

Patriarche :
Ancien nom : A créer
Autre nom :
Localisation IGN : au sud du Bert
Localisation Cadastre : LA CORNEILLE
Parcelles : Route de Granieu entre C 678 et C 985
X (Lambert 93): 901661
Y (Lambert 93): 6505843
Altitude (donnée LIDAR): 219 m
Inventeur : Lachanal
Année de découverte : Non applicable
Circonstances : Etude bibliographique
Structure observées : Mur et fossé
Mobilier et contexte : Non applicable
Datation : Protohistoire
Interprétation proposée : Enceinte?
Lieu de dépôt : Aucun
Commentaire : Lachanal indique que le chemin du Bert "n'est autre que le fossé et le mur élevé par les Gaulois à leur arrivée sur la colline"
Situation : Plein air
Topographie : Colline
Géologie : FGy
Géomorphologie : Colline molassique
Profondeur d'enfouissement : Inconnu
Nom du propriétaire : Non applicable
Bibliographie : Lachanal 1887 p. 93
Auteur de la fiche : Sébastien Fily
Date : Novembre 2019

Nom du site : AVE125

Patriarche :

Ancien nom : A créer

Autre nom :

Localisation IGN : au nord de Buvin

Localisation Cadastre : BUVIN

Parcelles : D 904, D2477

X (Lambert 93): 898559

Y (Lambert 93): 6509356

Altitude (donnée LIDAR): 235 m

Inventeur : P. Budin

Année de découverte : Non applicable

Circonstances : Découvertes anciennes

Structure observées : Souterrain

Mobilier et contexte : Bloc de pierre

Datation : Antiquité romaine ?

Interprétation proposée : Aqueduc ?

Lieu de dépôt : Aucun

Commentaire : D'après une information orale, la pierre dite du douanier présenterait un regard qui serait le départ d'une source allant en direction du parc Couthon (parc au nord de l'emplacement) (information orale P. Budin 31/8/19).

Il s'agit peut être d'un aqueduc?

Situation : Plein air

Topographie : Colline

Géologie : Gy

Géomorphologie : Colline molassique

Profondeur d'enfouissement : Inconnu

Nom du propriétaire : Non connu

Bibliographie : Inédit

Auteur de la fiche : Sébastien Fily

Date : Novembre 2019

Nom du site : AVE126

Patriarche :

Ancien nom : A créer

Autre nom :

Localisation IGN : a l'ouest du Jalerieu

Localisation Cadastre : LE JALERIEU

Parcelles : AD 1021

X (Lambert 93): 900246

Y (Lambert 93): 6506838

Altitude (donnée LIDAR): 244 m

Inventeur : Lachanal

Année de découverte : 1887

Circonstances : Etude bibliographique

Structure observées : Fondations de cailloux, sans mortier, ni ciment,

Mobilier et contexte : Non applicable

Datation : Protohistoire?

Interprétation proposée : Enceinte?

Lieu de dépôt : Aucun

Commentaire : Lachanal indique qu'au Jalerieu "nous trouvons des fondations de cailloux, sans mortier, ni ciment, dont le forme, comme la dimension, ne peuvent laisser aucun doute sur leur destination à des ouvrages de défense"

Situation : Plein air

Topographie : Colline

Géologie : Gy

Géomorphologie : Colline molassique

Profondeur d'enfouissement : Inconnu

Nom du propriétaire : Non applicable

Bibliographie : Lachanal 1887 p. 101 / 102

Auteur de la fiche : Sébastien Fily

Date : Novembre 2019

Nom du site : AVE127

La Colline des Avenières – Prospection Inventaire Diachronique – Les Avenières-Veyrins-Thuellin –
Sébastien Fily - 2019

Patriarche :
Ancien nom : A créer
Autre nom :
Localisation IGN : la contamaine
Localisation Cadastre : MAS DE LA CONTAMINE
Parcelles : ZA 50
X (Lambert 93): 895892
Y (Lambert 93): 6508028
Altitude (donnée LIDAR): 208 m
Inventeur : Lachanal
Année de découverte : 1854
Circonstances : Découvertes anciennes
Structure observées : Non applicable
Mobilier et contexte : Casque romain en Bronze
Datation : Antiquité romaine
Interprétation proposée : Occupation indéterminée
Lieu de dépôt : Aucun
Commentaire : Lachanal indique d'un "beau casque romain en bronze" a été trouvé dans les marais de Thuellin à la fin de 1854. "La personne qui le trouva le perdit en dehors de sa maison, croyant que c'était une vieille casserole en cuivre. Un pattier le lui acheta vingt-cinq centimes."
Localisation sur lieu-dit Mas de la contamaine (centre marais de Thuellin)
Situation : Plein air
Topographie : Plaine
Géologie : Fy
Géomorphologie : Plaine Alluviale
Profondeur d'enfouissement : Inconnu
Nom du propriétaire : Non applicable
Bibliographie : Lachanal 1887 p. 107
Auteur de la fiche : Sébastien Fily
Date : Novembre 2019

Nom du site : AVE128

Patriarche :
Ancien nom : A créer
Autre nom :
Localisation IGN : a l'ouest du jalerieu
Localisation Cadastre : LE JALERIEU
Parcelles : Route D 40 entre AD 1021 et AD 489
X (Lambert 93): 900150
Y (Lambert 93): 6506964
Altitude (donnée LIDAR): 244 m
Inventeur : J. Gautier
Année de découverte : 1909
Circonstances : Etude bibliographique
Structure observées : Non applicable
Mobilier et contexte : Croix de fer
Datation : Moderne / contemporain
Interprétation proposée : Occupation indéterminée
Lieu de dépôt : Aucun
Commentaire : Jules Gautier indique qu'il y a en 1909 une croix de fer sur la route de Jallerieu qui est appelé "l'orme du roi" car "l'administration de la marine y avait réquisitionné un énorme ormeau, qui fut descendu à la mer par le Rhône.
Situation : Plein air
Topographie : Colline
Géologie : Gy
Géomorphologie : Colline molassique
Profondeur d'enfouissement : Non applicable
Nom du propriétaire : Non applicable
Bibliographie : Gautier 1909 p.11
Auteur de la fiche : Sébastien Fily
Date : Novembre 2019

Nom du site : AVE129

Patriarche : 380 220 065
Ancien nom : VEY003
Autre nom :
Localisation IGN : Veyrins
Localisation Cadastre : LE VILLAGE
Parcelles : Croisement entre D1075, D40 et D16H
X (Lambert 93): 897819
Y (Lambert 93): 6506058
Altitude (donnée LIDAR): 233 m
Inventeur : Non applicable
Année de découverte : Non applicable
Circonstances : Etude bibliographique
Structure observées : Voie
Mobilier et contexte : Non applicable
Datation : Antiquité romaine
Interprétation proposée : Voie
Lieu de dépôt : Aucun
Commentaire : 1987 : J.-C. Michel indique que le compendium passait par Veyrins et Thuellin.
Localisation sur Veyrins
Situation : Plein air
Topographie : Colline
Géologie : FGy
Géomorphologie : Colline molassique
Profondeur d'enfouissement : Non applicable
Nom du propriétaire : Non applicable
Bibliographie : Michel 1987 p. 42
Fily 2017 p. 456
Bleu 2015
Auteur de la fiche : Sébastien Fily
Date : Novembre 2019

Nom du site : AVE130

Patriarche :
Ancien nom : A créer
Autre nom :
Localisation IGN : le plateau
Localisation Cadastre : LE PLATEAU
Parcelles : B 380
X (Lambert 93): 899036
Y (Lambert 93): 6505324
Altitude (donnée LIDAR): 240 m
Inventeur : GEHA
Année de découverte : Non applicable
Circonstances : Découvertes anciennes
Structure observées : Non applicable
Mobilier et contexte : Bloc de pierre
Datation : Moderne / contemporain
Interprétation proposée : Poste de douane ?
Lieu de dépôt : Aucun
Commentaire : Présence de la pierre dite du douanier à Veyrins
Situation : Plein air
Topographie : Colline
Géologie : m5S
Géomorphologie : Colline molassique
Profondeur d'enfouissement : 0
Nom du propriétaire : Non connu
Bibliographie : Inédit
Auteur de la fiche : Sébastien Fily
Date : Novembre 2019

Nom du site : AVE131

Patriarche : 380 220 025
Ancien nom : AVE012

La Colline des Avenières – Prospection Inventaire Diachronique – Les Avenières-Veyrins-Thuellin –
Sébastien Fily - 2019

Autre nom : A III b (GEHA)
07 (Morel)
38 022 Le Grand Marais (Gaucher 2011)
AVE012
Localisation IGN : Le Grand Marais
Localisation Cadastre : LE GRAND MARAIS
Parcelles : C 16
X (Lambert 93): 900628
Y (Lambert 93): 6505329
Altitude (donnée LIDAR): 211 m
Inventeur : GEHA
Année de découverte : 1980
Circonstances : Prospections
Structure observées : Dés de pierre dans le bois
Mobilier et contexte : CF. AVE012
Datation : 450 av. / 600 apr.
Interprétation proposée : Villa
Lieu de dépôt : Musée d'Aoste
Commentaire : 1980 : Prospection GEHA
1990 : Prospection M. Morel
2001 : Prospection S. Bleu
Le mobilier retrouvé lors des sondages et des prospections des sites A III a et A III b ont été fusionné car ne forme d'un seul grand site.
Le site Morel 7 (site A II b) est situé près du bois. Il a été découvert dans ce bois à proximité du site des dés de pierres.
Près de ce site, un sondage a été réalisé en 2002 (cf. AVE062)
Situation : Plein air
Topographie : Plaine
Géologie : Fy
Géomorphologie : Plaine Alluviale
Profondeur d'enfouissement : 0
Nom du propriétaire : Non connu
Bibliographie : Bleu 2001 p. 70, 83
CAG 38/2 p. 142, 145 et 149
Gaucher 2011 p. 139-141
Fily 2015 p. 41 à 43
Fily 2017 p. 95 à 97
Bleu 2015
Auteur de la fiche : Sébastien Fily
Date : Novembre 2019

Nom du site : AVE132

Patriarche : 380 220 020
Ancien nom : AVE051
Autre nom : A I X a (GEHA)
77 (Morel)
38 022 La Platière (Gaucher 2011)
Localisation IGN : Le luquet
Localisation Cadastre : LE GREFFE
Parcelles : B 448
X (Lambert 93): 900351
Y (Lambert 93): 6508419
Altitude (donnée LIDAR): 223 m
Inventeur : GEHA
Année de découverte : 1983
Circonstances : Prospections
Structure observées : Aucune
Mobilier et contexte : Rigole en chêne
Datation : XVIIe
Interprétation proposée : Habitat
Lieu de dépôt : Musée Dauphinois
Commentaire : 1983 : découverte fortuite d'une rigole du XVIIe siècle lors du curage du canal.
Situation : Plein air

Topographie : Colline
Géologie : FGy
Géomorphologie : Colline molassique
Profondeur d'enfouissement : 0
Nom du propriétaire : Non connu
Bibliographie : Bleu 2001 p. 69, 74
Gaucher 2011 p. 135
CAG 38/2 p. 143 et 148
Fily 2015 p. 68
Fily 2017 p. 142 / 143
Bleu 2015
Auteur de la fiche : Sébastien Fily
Date : Novembre 2019

Nom du site : AVE133

Patriarche :
Ancien nom : AVE012
Autre nom : AVE012
Localisation IGN : Le Grand Marais
Localisation Cadastre : LE GRAND MARAIS
Parcelles : C 1172
X (Lambert 93): 900778
Y (Lambert 93): 6505382
Altitude (donnée LIDAR): 210 m
Inventeur : PCR
Année de découverte : 2006
Circonstances : Prospections
Structure observées : Un petit bâtiment carré
Mobilier et contexte : Non applicable
Datation : Antiquité romaine
Interprétation proposée : Fanum?
Lieu de dépôt : Aucun
Commentaire : 2006 : prospection aérienne du PCR
L'interprétation et la datation sont en lien avec le site AVE 131
Situation : Plein air
Topographie : Plaine
Géologie : Fy
Géomorphologie : Plaine Alluviale
Profondeur d'enfouissement : 0
Nom du propriétaire : Non connu
Bibliographie : PCR 2007 p. 43 à 45
Auteur de la fiche : Sébastien Fily
Date : Novembre 2019

Nom du site : AVE134

Patriarche :
Ancien nom : A créer
Autre nom :
Localisation IGN : Le Poutet
Localisation Cadastre : LES BERTAUDIÈRES
Parcelles : A 1218
X (Lambert 93): 898274
Y (Lambert 93): 6509514
Altitude (donnée LIDAR): 219 m
Inventeur : P. Budin
Année de découverte : 2019
Circonstances : Prospections
Structure observées : Non applicable
Mobilier et contexte : Une concentration de 521 m² contenant : Tegulae, imbrices, brique, fer, sigillée, claire calcaire dont un décor guilloché, tournée grise, amphore, céramique à revêtement argileux
Datation : Antiquité romaine
Interprétation proposée : Habitat
Lieu de dépôt : Aucun

La Colline des Avenières – Prospection Inventaire Diachronique – Les Avenières-Veyrins-Thuellin – Sébastien Fily - 2019

Commentaire : Au lieu-dit les Bertaudières, Le propriétaire en labourant trouve régulièrement de nombreuses tuiles dans son champ.

La prospection de 2019 a permis de repérer une concentration de 521m². Le mobilier observé permet d'identifier un habitat.

Situation : Plein air

Topographie : Colline

Géologie : m5S

Géomorphologie : Colline molassique

Profondeur d'enfouissement : Inconnu

Nom du propriétaire : P. Budin

Bibliographie : Inédit

Auteur de la fiche : Sébastien Fily

Date : Novembre 2019

Nom du site : AVE135

Patriarche :

Ancien nom : A créer

Autre nom :

Localisation IGN : Thuellin

Localisation Cadastre : THUELLIN

Parcelles : AB 506

X (Lambert 93): 895327

Y (Lambert 93): 6507500

Altitude (donnée LIDAR): 225 m

Inventeur : Non applicable

Année de découverte : Non applicable

Circonstances : Etude bibliographique

Structure observées : Eglise

Mobilier et contexte : Non applicable

Datation : XIIIe s.

Interprétation proposée : Eglise

Lieu de dépôt : Aucun

Commentaire : La paroisse ou Capella de Thuellin est mentionnée en 1275, d'après M. Goy, et appartenant au diocèse de Belley. Il s'agissait d'une annexe de la paroisse de Veyrins qui avait pour patron le chapelain de Saint theudère (ou saint-Chef).

L'église Saint-Jean Porte Latine est attestée au XIIIe s.

L'église actuelle a été construite vers 1836. Avant il existait une chapelle au château de Thuellin qui a disparu pendant la Révolution de 1789.

Situation : Plein air

Topographie : Plaine

Géologie : FGy

Géomorphologie : Colline molassique

Profondeur d'enfouissement : Non applicable

Nom du propriétaire : Non applicable

Bibliographie : Berger et al. 2010 p. 328-329

Auteur de la fiche : Sébastien Fily

Date : Novembre 2019

Nom du site : AVE136

Patriarche :

Ancien nom : A créer

Autre nom :

Localisation IGN : Pertico

Localisation Cadastre : Les combelettes, le perticoz

Parcelles : D 2191, D 2300

X (Lambert 93): 898940

Y (Lambert 93): 6507931

Altitude (donnée LIDAR): 252 m

Inventeur : S. Fily

Année de découverte : 2019

Circonstances : Prospections

Structure observées : Aucune

Mobilier et contexte : Tegulae, fer, verre, céramique claire calcaire, céramique à revêtement argileux

Datation : Antiquité romaine

Interprétation proposée : Habitat?

Lieu de dépôt : Local GEHA

Commentaire : La présence de mobilier domestique peut permettre d'identifier un éventuel site d'habitat cependant aucune concentration de mobilier n'a été retrouvée pendant la prospection.

Situation : Plein air

Topographie : Colline

Géologie : Gy

Géomorphologie : Colline molassique

Profondeur d'enfouissement : 0

Nom du propriétaire : Non connu

Bibliographie : Inédit

Auteur de la fiche : Sébastien Fily

Date : Novembre 2019

Nom du site : AVE137

Patriarche :

Ancien nom : A créer

Autre nom :

Localisation IGN : Au Sud du Bert et à l'Ouest du Bois Cavril

Localisation Cadastre : La corneille

Parcelles : C 987, C 990, C 991, C 993

X (Lambert 93): 901562

Y (Lambert 93): 6505718

Altitude (donnée LIDAR): 218 m

Inventeur : S. Fily

Année de découverte : 2019

Circonstances : Prospections

Structure observées : Aucune

Mobilier et contexte : Tegulae, imbrices, os, silex, fer, amphore

Datation : Antiquité romaine?

Interprétation proposée : Bâtiment indéterminé

Lieu de dépôt : Local GEHA

Commentaire : La présence de tegulae peut permettre d'identifier un éventuel site antique indéterminée cependant aucune concentration de mobilier n'a été retrouvée pendant la prospection.

Situation : Plein air

Topographie : Plaine

Géologie : Fy

Géomorphologie : Plaine Alluviale

Profondeur d'enfouissement : 0

Nom du propriétaire : Non connu

Bibliographie : Inédit

Auteur de la fiche : Sébastien Fily

Date : Novembre 2019

Nom du site : AVE138

Patriarche :

Ancien nom : A créer

Autre nom :

Localisation IGN : Au sud du villard et à l'Ouest de Pertico

Localisation Cadastre : Le Villard

Parcelles : D 2354, D 2128, D 1164, D 1165, D 1166, D1167

X (Lambert 93): 898488

Y (Lambert 93): 6507914

Altitude (donnée LIDAR): 264 m

Inventeur : S. Fily

Année de découverte : 2019

La Colline des Avenières – Prospection Inventaire Diachronique – Les Avenières-Veyrins-Thuellin –
Sébastien Fily - 2019

Circonstances : Prospections
Structure observées : Aucune
Mobiliers et contexte : Tegulae, tuf, fer, verre, amphore, claire calcaire, pierre
Datation : Antiquité romaine?
Interprétation proposée : Habitat?
Lieu de dépôt : Local GEHA
Commentaire : La présence de mobilier domestique peut permettre d'identifier un éventuel site d'habitat cependant aucune concentration de mobilier n'a été retrouvée pendant la prospection.
Situation : Plein air
Topographie : Colline
Géologie : Gy
Géomorphologie : Plaine Alluviale
Profondeur d'enfouissement : 0
Nom du propriétaire : Non connu
Bibliographie : Inédit
Auteur de la fiche : Sébastien Fily
Date : Novembre 2019

Nom du site : AVE139

Patriarche :
Ancien nom : A créer
Autre nom :
Localisation IGN : les rivières
Localisation Cadastre : Le Bois Cerisier
Parcelles : B 3103
X (Lambert 93): 903327
Y (Lambert 93): 6505710
Altitude (donnée LIDAR): 212 m
Inventeur : S. Fily
Année de découverte : 2019
Circonstances : Prospections
Structure observées : Aucune
Mobiliers et contexte : TCA, céramique médiévale, sigillée, céramique à revêtement argileux, chaux?, fer, plomb
Datation : Antiquité romaine - Moyen Âge
Interprétation proposée : Habitat
Lieu de dépôt : Local GEHA
Commentaire : La présence de mobilier domestique peut permettre d'identifier un éventuel site d'habitat cependant aucune concentration de mobilier n'a été retrouvée pendant la prospection.
Situation : Plein air
Topographie : Plaine
Géologie : Fy
Géomorphologie : Plaine Alluviale
Profondeur d'enfouissement : 0
Nom du propriétaire : Morel
Bibliographie : Inédit
Auteur de la fiche : Sébastien Fily
Date : Novembre 2019

Nom du site : AVE140

Patriarche :
Ancien nom : A créer
Autre nom :
Localisation IGN : les rivières
Localisation Cadastre : Le Bois Cerisier
Parcelles : B 1824, B 1826, B 1827, B 1828, B 1853, B 1854, B 1855, B 1856
X (Lambert 93): 903083
Y (Lambert 93): 6505866
Altitude (donnée LIDAR): 221 m
Inventeur : S. Fily

Année de découverte : 2019
Circonstances : Prospections
Structure observées : Aucune
Mobiliers et contexte : Une concentration de 3816 m² contenant : tegulae, brique, sigillée (dont Drag. 33), tournée grise, fer, claire calcaire
Datation : Antiquité romaine
Interprétation proposée : Habitat
Lieu de dépôt : Local GEHA
Commentaire : La présence de mobilier domestique permet d'interpréter cette concentration comme un site d'habitat.
Situation : Plein air
Topographie : Colline
Géologie : Gy
Géomorphologie : Plaine Alluviale
Profondeur d'enfouissement : 0
Nom du propriétaire : Non connu
Bibliographie : Inédit
Auteur de la fiche : Sébastien Fily
Date : Novembre 2019

Nom du site : AVE141

Patriarche :
Ancien nom : A créer
Autre nom :
Localisation IGN : Orcel
Localisation Cadastre : Le Quinquet
Parcelles : B 792, B 824, B 825
X (Lambert 93): 901445
Y (Lambert 93): 6508078
Altitude (donnée LIDAR): 226 m
Inventeur : S. Fily
Année de découverte : 2019
Circonstances : Prospections
Structure observées : Aucune
Mobiliers et contexte : Une concentration de 1817 m² contenant : Tegulae, brique, ardoise, claire calcaire, tournée grise, modelé à décor peignée, céramique à revêtement argileux, amphore,
Datation : Antiquité romaine
Interprétation proposée : Habitat
Lieu de dépôt : Local GEHA
Commentaire : La présence de mobilier domestique permet d'interpréter cette concentration comme un site d'habitat.
Situation : Plein air
Topographie : Colline
Géologie : Gy
Géomorphologie : Colline molassique
Profondeur d'enfouissement : 0
Nom du propriétaire : J. Orcel
Bibliographie : Inédit
Auteur de la fiche : Sébastien Fily
Date : Novembre 2019

Nom du site : AVE142

Patriarche :
Ancien nom : A créer
Autre nom :
Localisation IGN : Au Sud du Bert et à l'Ouest du Bois Cavril
Localisation Cadastre : Le Mauvais
Parcelles : C 644, C 645, C646
X (Lambert 93): 901751
Y (Lambert 93): 6505705
Altitude (donnée LIDAR): 218 m

La Colline des Avenières – Prospection Inventaire Diachronique – Les Avenières-Veyrins-Thuellin –
Sébastien Fily - 2019

Inventeur : S. Fily
Année de découverte : 2019
Circonstances : Prospections
Structure observées : Aucune
Mobilier et contexte : TCA, céramique à revêtement argileux, claire calcaire, fer
Datation : Antiquité romaine?
Interprétation proposée : Habitat
Lieu de dépôt : Local GEHA
Commentaire : La présence de mobilier domestique peut permettre d'identifier un éventuel site d'habitat cependant aucune concentration de mobilier n'a été retrouvée pendant la prospection.
Situation : Plein air
Topographie : Plaine
Géologie : Fy
Géomorphologie : Plaine Alluviale
Profondeur d'enfouissement : 0
Nom du propriétaire : Non connu
Bibliographie : Inédit
Auteur de la fiche : Sébastien Fily
Date : Novembre 2019