



**HAL**  
open science

## Les Avenières, prospection inventaire diachronique

Sébastien Fily

► **To cite this version:**

Sébastien Fily. Les Avenières, prospection inventaire diachronique. [Rapport de recherche] Groupe d'Etudes Historiques des Avenières. 2020. <halshs-03453341>

**HAL Id: halshs-03453341**

**<https://shs.hal.science/halshs-03453341v1>**

Submitted on 28 Nov 2021

**HAL** is a multi-disciplinary open access archive for the deposit and dissemination of scientific research documents, whether they are published or not. The documents may come from teaching and research institutions in France or abroad, or from public or private research centers.

L'archive ouverte pluridisciplinaire **HAL**, est destinée au dépôt et à la diffusion de documents scientifiques de niveau recherche, publiés ou non, émanant des établissements d'enseignement et de recherche français ou étrangers, des laboratoires publics ou privés.



HAL Authorization



# Les Avenièrès

---

*Prospection inventaire diachronique*

*Région Auvergne Rhône-Alpes / Département de L'Isère (38)*

*Les Avenièrès-Veyrins-Thuellin (code INSEE : 38022)*

**Responsable d'Opération : Sébastien FILY**

**Autorisation n°2020/070**

**Code de l'opération 2213643**





## Sommaire

Fiche Signalétique : .....	7
Localisation.....	7
Nature et référence de l'opération .....	7
Mots clés des thésaurus.....	7
Générique de l'opération .....	8
Intervenants administratifs et scientifiques :.....	8
Intervenants techniques et scientifiques : .....	8
Intervenants phase Terrain : .....	8
Intervenants post opération :.....	8
Rédaction du rapport : .....	8
Autorisation des propriétaires .....	9
Notice pour le Bilan Scientifique Régional : .....	10
Localisation de la campagne de prospection (1/250 000) .....	12
Localisation de la campagne de prospection (1/25 000) .....	13
Plan cadastral (1/25 000) .....	14
Copie de l'arrêté d'autorisation .....	15
I) États des connaissances avant l'opération.....	19
A) Contextes géographiques et géomorphologiques .....	19
B) Contexte historiques .....	19
C) Contextes archéologiques.....	21
Historique de la recherche .....	21
Découvertes anciennes .....	22
D) Objectifs de l'opération.....	26
II) Stratégie et méthodes mises en œuvre .....	26
A) Technique de prospection.....	26
B) Enregistrement et documentation.....	26
Le SIG .....	26
L'inventaire.....	27
III) Description des résultats.....	28
Listes des parcelles prospectées .....	28
Aperçu des résultats 2020.....	29
Synthèse des découvertes.....	29
Fiche de découvertes.....	30

Les Avenières – Prospection Inventaire Diachronique – Les Avenières-Veyrins-Thuellin  
Sébastien Fily - 2020

AVE143 .....	30
AVE144 .....	33
AVE145 .....	36
AVE146 .....	39
AVE147 .....	42
AVE148 .....	45
AVE149 .....	48
AVE150 .....	52
AVE151 .....	55
AVE015 .....	58
Conclusion .....	74
Bibliographie.....	75
Illustrations.....	78
Inventaire des parcelles prospectées.....	98
Inventaire du mobilier par sites .....	99



# Données administratives, techniques et scientifiques

---

## Fiche Signalétique :

### Localisation

**Région** : Auvergne Rhône-Alpes

**Département** : Isère (38)

**Commune** : Les Avenières Veyrins-Thuellin

**Code INSEE** : 38022

### Nature et référence de l'opération

**Type d'opération** : Prospection inventaire diachronique

**Code opération Patriarche** : 2213643

**Nom du responsable d'opération** : Sébastien Fily

**Dates d'intervention sur le terrain** :

18/01/2020, 01/02/2020, 03/02/2020, 15/05/2020, 02/03/2020, 14/03/2020, 10/10/2020,  
24/10/2020, 25/10/2020

**Lieu de conservation temporaire du mobilier** : Local archéologique du GEHA (Groupe d'Études Historiques des Avenières)

### Mots clés des thésaurus

**Thésaurus « Chronologie »** :

Antiquité romaine (gallo-romain)

**Thésaurus « Interprétation »** :

Sujets et thèmes :

habitat rural, bâtiment agricole

Mobilier :

Céramique, Faune, Objet métallique, Verre



## **Générique de l'opération**

### **Intervenants administratifs et scientifiques :**

Karim Gernigon : Conservateur régionale de l'archéologie (SRA Auvergne Rhône Alpes)

Robert Royet : Conservateur en chef du patrimoine (SRA Auvergne Rhône Alpes)

Laure Devillard : Gestionnaire programmation recherche, suivit CTRA (SRA Auvergne Rhône Alpes)

Delphine Bellanca Penel : Gestionnaire référente Carte archéologique (SRA Auvergne Rhône Alpes)

Sébastien Fily : Responsable d'opération (Laboratoire Arar, UMR 5138)

### **Intervenants techniques et scientifiques :**

#### **Intervenants phase Terrain :**

Sébastien Fily (Responsable d'opération, Laboratoire Arar UMR 5138 ArAr)

Michel Fily (bénévole)

Roger Morney (bénévole)

Danielle Revol (bénévole)

Madeleine Thomas Cottet (bénévole)

Philippe Delahaye (bénévole)

Christophe Aubert (bénévole)

André Saramito (bénévole)

Floris Humbert (bénévole)

Marc Melin (bénévole)

#### **Intervenants post opération :**

Sébastien Fily

Michel Fily

Christophe Aubert

Danielle Revol

Lana Revol

#### **Rédaction du rapport :**

Sébastien Fily

## Autorisation des propriétaires



**Groupe d'Etudes Historique des Avenières**  
Mairie des Avenières-Veyrins-Thuellin  
1, Square Emile Richerd  
38630 Les Avenières Veyrins Thuellin  
N° SIRET : 844 516 492 00015

Les Avenières-Veyrins-Thuellin, le 20.10.2020

### Accord de prospection

Le Groupe d'Etudes Historiques des Avenières effectue des recherches archéologiques dont l'objectif est d'enrichir les données existantes concernant l'occupation antique et médiévale, sur la commune des Avenières-Veyrins-Thuellin et ainsi valoriser le patrimoine archéologique. Ces recherches impliquent la réalisation d'opération de prospections de surface sur la commune. Notre groupe recherche sur les terrains labourés des concentrations de mobilier permettant d'indiquer la présence d'un site archéologique. Nous avons l'autorisation du Service Régional de l'Archéologie (SRA) et de la Direction Régionale des Affaires Culturelles (DRAC) pour faire ce travail et nous sommes soutenus par Monsieur Daniel Michoud, Maire des Avenières-Veyrins-Thuellin. Le projet de recherche est porté au sein de l'association par Sébastien Fily, chercheur en archéologie au sein du laboratoire ARAR (UMR5138).

Les prospecteurs n'ont pas recours à l'utilisation de détecteurs de métaux. Aucun creusement n'est fait sur la parcelle pour cette opération.

Je soussigné *M. Chassein Gérard*, propriétaire de la (des) parcelle(s) n° *25* localisée(s) sur le territoire de la commune des Avenières-Veyrins-Thuellin (code INSEE 38022), autorise le Groupe d'Etudes Historiques des Avenières à procéder à des prospections pédestres sur la (les) dite(s) parcelle(s) dans le cadre de ses recherches.

Le présent document est réalisé en deux exemplaires, pour le propriétaire et l'association. Il figure dans le rapport annuel déposé au SRA.

Danielle Revol  
Présidente du Groupe d'Etudes  
Historiques des Avenières

Date et signature du propriétaire  
précédées de la mention  
« bon pour accord »



*bon pour accord*  
*CH*

## Notice pour le Bilan Scientifique Régional :

**Auteur :** Sébastien Fily (Arar, UMR 5138)

**Numéro d'OA :** 2213643

**Responsable de l'Opération :** Sébastien Fily (Arar UMR 5138)

**Nature de l'opération :** Prospection Inventaire diachronique (PI) 01/2020 – 11/2020

**Couverture géographique :** Auvergne Rhône-Alpes > Isère > Les Avenières-Veyrins-Thuellin

**Code INSEE de la commune :** 38022

**Mots-clés du thésaurus :** site archéologique, habitat rural, céramique gallo-romaine

**Chronologie :** Haut-Empire, Bas-Empire, Moyen Âge

**Peuples et cités :** Allobroges, gallo-romains, Vienna

**Keywords :** archaeological site, rural settlement, Gallo-Roman pottery, Early Empire, Late Antiquity, Middle Ages, Allobrogae, Gallo-Roman, Vienna

**Titre :** Les Avenières

**Sous-titre :** Les Avenières-Veyrins-Thuellin

Cette opération de prospection inventaire diachronique, sur la commune des Avenières a permis la découverte d'éléments nouveaux sur l'occupation du sol de ce territoire.

Un site inédit et huit indices de site ont été détectés lors de cette opération. Les indices de sites se situent dans les lieux dits Le Grand Thuet, le Petit Thuet, le Périment et le Grand Marais. Il s'agit, la plupart du temps de parcelles dont nous n'avons pas dépisté de concentration de matériel, mais pour lesquelles les éléments ramassés semblent indiquer la présence d'un site, sur ou à proximité immédiate du terrain. Pour deux parcelles, il y a également une concentration de pierre sans matériel apparent. Dans ces cas, du mobilier est présent autour de ces concentrations.

Concernant le site, il a été découvert au lieu-dit le Bois Poulet. Il comprend deux concentrations. La première, de plus de 900m<sup>2</sup>, est composée principalement de *tegulae* associée à du mobilier domestique. La seconde concertation, à 15m à l'Est de la première, a été partiellement observée et est estimée à plus de 1200m<sup>2</sup>. Elle comporte une concentration plus importante de terre cuite architecturale. Ces deux concentrations semblent signaler un bâtiment indéterminé d'époque romaine.

L'opération de cette année a également permis la réalisation d'une prospection fine sur le site AVE015, situé sur le lieu-dit Bourg de Ciers. Cette prospection fine, réalisée avec un carroyage de 5m de côté, a permis de définir partiellement les limites du site qui semble s'étendre sur la majeure partie de la parcelle. La prospection n'a pu être faite que sur une partie de terrain ne laissant pas percevoir l'intégralité du site. Ce travail devra être poursuivi l'année prochaine.

**Bibliographie :**

**Bleu 2001** : S. Bleu, *Les Avenières (Isère), Rapport de Prospections-inventaire diachronique*, 2002, 88p.

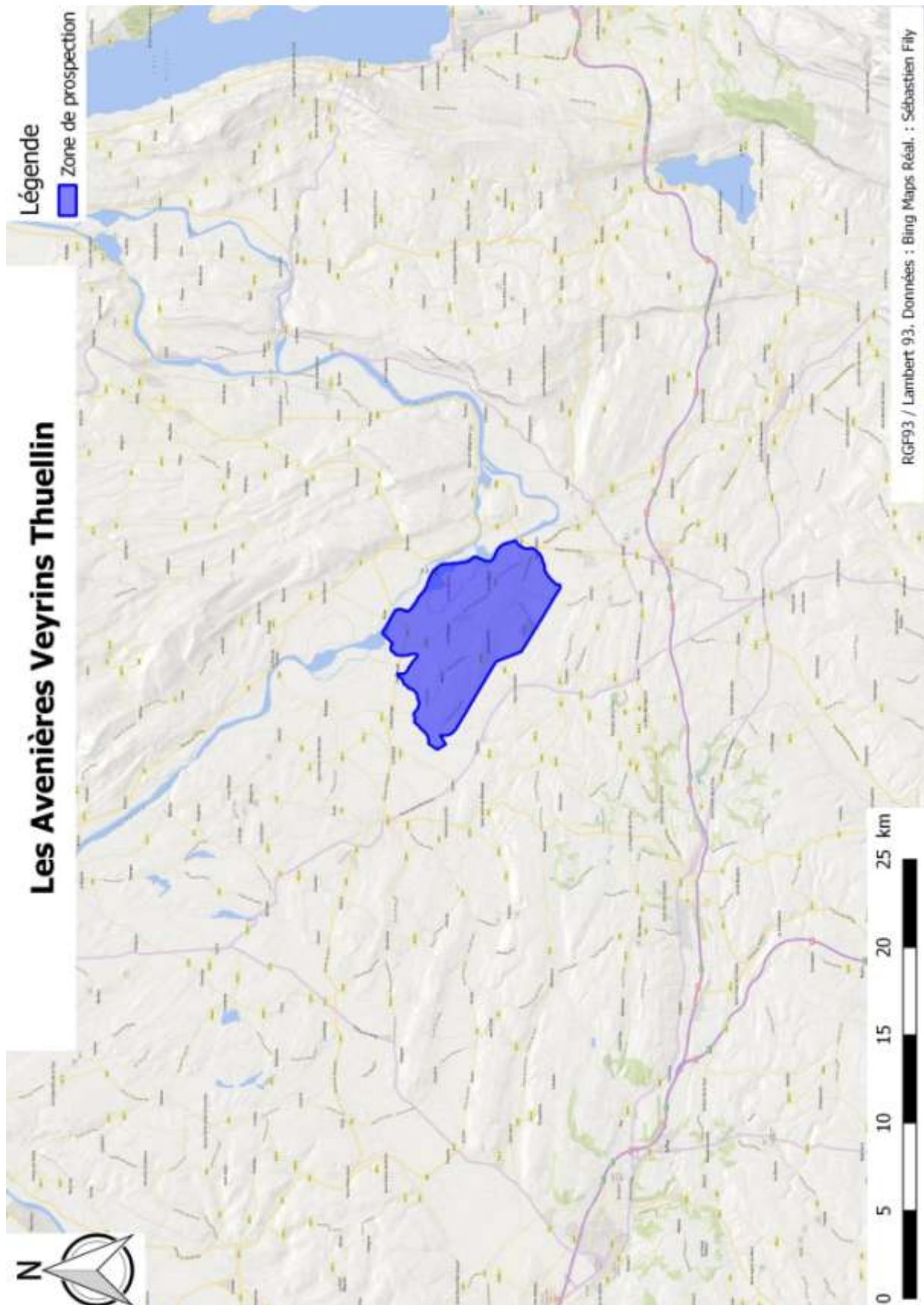
**Bleu 2015** : S. Bleu, *Base de données des sites archéologiques des Basses-Terres dauphinoises*, 2015.

**CAG 38/2** : F. Bertrand, S. Bleu, J.-P. Jospin, R. Royet, *Carte archéologique de la Gaule, l'Isère, arrondissement de la Tour du Pin, 38/2*, 2010, 387p.

**Fily 2017** : S. Fily, *L'occupation du sol des Basses-Terres dauphinoises Ain, Isère, Savoie (IIIe s. av. / VIIIe s. apr.)*, Mémoire de Master 2, 2017, 765p.

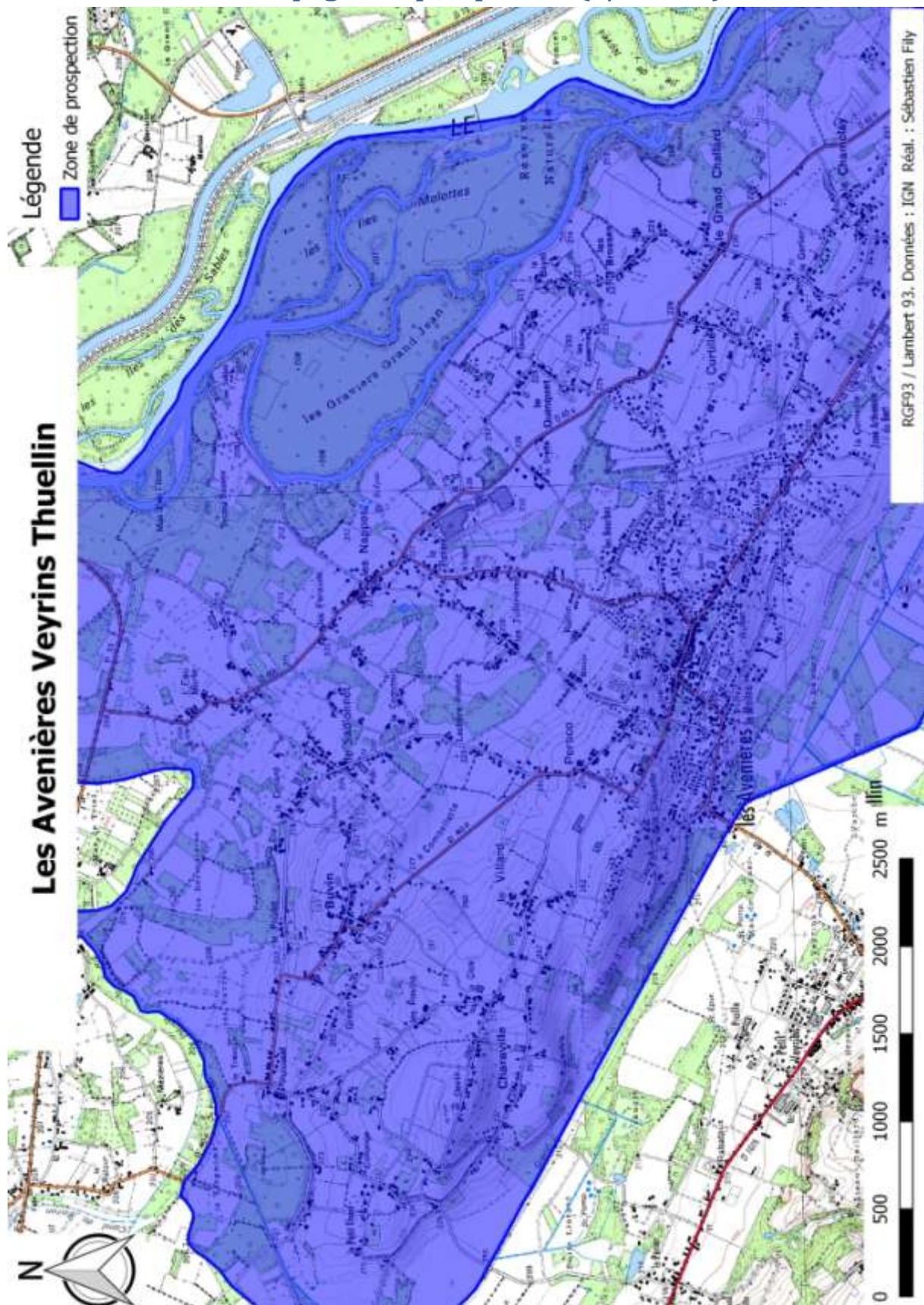
**Fily 2019** : S. Fily, *La colline des Avenières - Les Avenières-Veyrins-Thuellin, Prospection inventaire diachronique*, rapport de prospection, 2019, 241p.

## Localisation de la campagne de prospection (1/250 000)



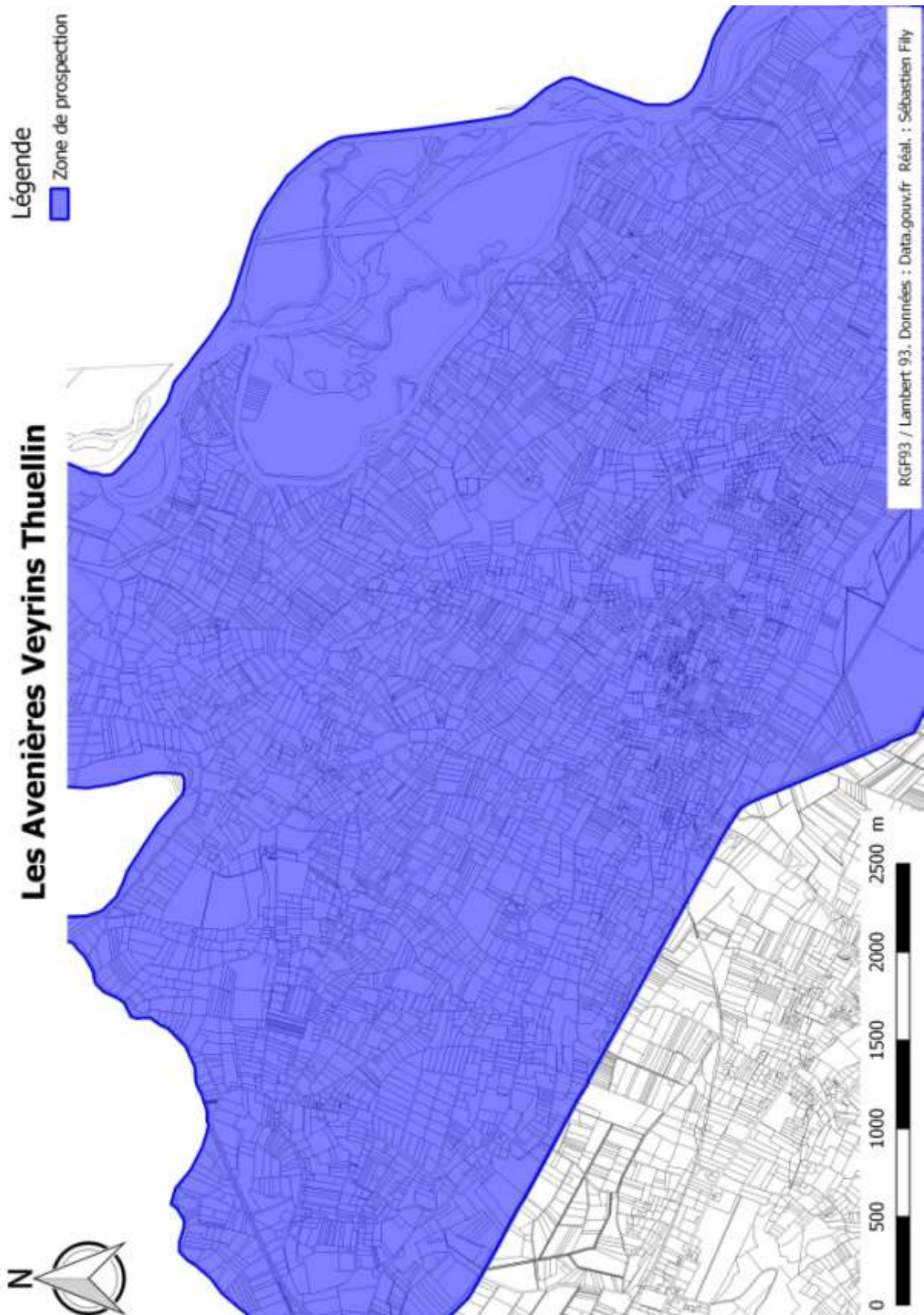


## Localisation de la campagne de prospection (1/25 000)





## Plan cadastral (1/25 000)



## Copie de l'arrêté d'autorisation



PRÉFET DE LA RÉGION AUVERGNE-RHÔNE-ALPES

Arrêté n° 2020/70 du 15 JAN 2020  
portant autorisation de prospection diachronique.

Le Préfet de région ;  
Officier de la Légion d'honneur  
Officier de l'ordre national du Mérite

Vu le code du patrimoine et notamment son livre V ;

Vu l'arrêté préfectoral n° 2019-335 du 31 décembre 2019, portant délégation de signature à Monsieur Michel PROSIC, directeur régional des affaires culturelles Auvergne-Rhône-Alpes en matière d'attributions générales ;

Vu l'arrêté 2020-01 du 2 janvier 2020, portant subdélégation en matière d'attributions générales. En cas d'empêchement ou d'absence de M. Michel PROSIC, directeur régional des affaires culturelles, subdélégation de signature est donnée en matière d'administration générale à M. François MARIE, directeur régional adjoint des affaires culturelles. En cas d'absence ou d'empêchement de Monsieur Michel PROSIC et de Monsieur François MARIE, subdélégation de signature est donnée en matière d'administration générale à Monsieur Pascal MIGNEREY, directeur régional adjoint, responsable du pôle architecture et patrimoine, M. Bastien COLAS, directeur régional adjoint, responsable du pôle création, médias et industries culturelles, à Mme Jacqueline BROLL, directrice du pôle action culturelle et territoriale, dans les conditions précisées aux articles 1 et 2 de l'arrêté préfectoral 2019-335 du 31/12/2019 susvisé. En cas d'empêchement ou d'absence des personnes visées à l'article 1, dans la limite de leurs attributions fonctionnelles et à l'exclusion des courriers adressés aux élus, à l'administration préfectorale et aux directeurs et chefs de service d'administration centrale, subdélégation est donnée à M. Karim GERNIGON, conservateur régional de l'archéologie, et en cas d'absence ou d'empêchement à Mme Marie-Agnès GAIDON-BUNUEL, conservatrice régionale adjointe de l'archéologie et M. François DUMOULIN, conservateur régional adjoint de l'archéologie ;

Vu le dossier, enregistré sous le n° PGR842020000026, de demande d'opération archéologique arrivé le 29 novembre 2019 ;

### ARRÊTE

**Article 1** - Monsieur Sébastien FILY est autorisé, en qualité de responsable scientifique, à conduire une opération de prospection diachronique à partir de la date de notification du présent arrêté jusqu'au 31 décembre 2020, sise en :

RÉGION : AUVERGNE-RHÔNE-ALPES  
• DÉPARTEMENT : ISERE  
COMMUNE : LES AVENIERES-VEYRINS-THUELLIN

Intitulé de l'opération : colline des Avenières.  
Programme de recherche :  
Code de l'opération : 2213643

### **Article 2** - prescriptions générales

Les recherches sont effectuées sous la surveillance du conservateur régional de l'archéologie territorialement compétent et conformément aux prescriptions imposées pour assurer le bon déroulement scientifique de l'opération.

Le responsable scientifique de l'opération informe régulièrement le conservateur régional de l'archéologie de ses travaux et découvertes. Il lui signale immédiatement toute découverte importante de caractère mobilier ou immobilier. Il revient au préfet de région de statuer sur les mesures définitives à prendre à l'égard des découvertes.



À la fin de l'année civile, le responsable scientifique de l'opération adresse au conservateur régional de l'archéologie, en triple exemplaire papier plus un exemplaire au format pdf, un rapport accompagné des plans et coupes précis des structures découvertes et des photographies nécessaires à la compréhension du texte. L'inventaire de l'ensemble du mobilier recueilli est annexé au rapport d'opération. Il signale les objets d'importance notable. Il indique les études complémentaires envisagées et, le cas échéant, le délai prévu pour la publication.

**Article 3 - destination du matériel archéologique découvert**

Le responsable prend les dispositions nécessaires à la sécurité des objets mobiliers. Le mobilier archéologique est mis en état pour étude, classé, marqué et inventorié. Son conditionnement est adapté par type de matériaux et organisé en fonction des unités d'enregistrement. Le statut juridique et le lieu de dépôt du matériel archéologique découvert au cours de l'opération sont fixés conformément aux dispositions légales et réglementaires et aux termes des conventions passées avec les propriétaires des terrains concernés.

**Article 4 - versement des archives de fouilles**

L'intégralité des archives accompagnée d'une notice explicitant son mode de classement et de conditionnement et fournissant la liste des codes utilisés avec leur signification, fait l'objet de la part du responsable de l'opération d'un versement unique. Ce versement est détaillé sur un bordereau récapitulatif établi par le responsable de l'opération, dont le visa par le préfet de région vaut acceptation et décharge. Le lieu de conservation est désigné par le préfet de région.

**Article 5 - prescriptions particulières**

**Article 6** - Le Directeur régional des affaires culturelles est chargé(e) de l'exécution du présent arrêté, qui sera notifié à Monsieur Sébastien FILY.

Fait à Lyon, le

16 JAN. 2020

Pour le Préfet de Région,  
et par délégation, le Directeur régional des affaires culturelles,  
et par subdélégation  
Le Conservateur régional de l'archéologie



Karim GERNIGON

---

COPIES A :  
[Préfet(s)] du(des) département(s) concerné(s)    [ ] Maire(s)    Gendarmerie    [ ] Propriétaire(s) du(des) terrain(s)



## Description, analyse, interprétation

---

## I) États des connaissances avant l'opération

### A) Contextes géographiques et géomorphologiques

Le territoire des Basses-Terres dauphinoises correspond à une zone géographique du Nord Isère, frontalière avec la Savoie et l'Ain. Il est situé entre le Guiers, une rivière prenant sa source dans les profondeurs de la Chartreuse, et le Rhône, originaire des plateaux alpins de la Suisse, à l'est et au nord. L'Isle Crémieu, plateau calcaire jurassien, constitue la limite ouest de ce territoire et les collines mollassiques des Terres Froides, la limite sud (**Figure 5**).

La commune des Avenières Veyrins-Thuellin se situe au centre de ce territoire (**Figure 1, Figure 2**). La majeure partie de la commune se développe au sein de la colline dite des Avenières, colline molassique qui divise la plaine alluviale en trois espaces, la plaine du Bouchage, la vallée des Avenières et la vallée de Brégnier-Cordon (**Figure 5**).

Le fleuve Rhône a connu de multiples modifications de son trajet dans le temps sur le territoire des Basses-Terres dauphinoises. Ses différentes séquences ont été étudiées par le Programme Collectif de Recherche « Milieu et Peuplement en Bas Dauphiné » entre 2001 et 2010 (Berger et al. 2010) (**Figure 6**).

L'acquisition des données LIDAR réalisé par la communauté de communes des Balcons du Dauphiné en 2016 a permis de délimiter plus précisément l'emprise de ces paléoméandres. De nouveaux paléoméandres sont également apparus lors de l'analyse de ces éléments (**Figure 7**).

### B) Contexte historiques

La situation stratégique du territoire des Basses-Terres dauphinoises a impliqué une implantation humaine depuis le néolithique. Les premières occupations connues autour de l'ombilic sont datées de l'époque magdalénienne (17 000 - 12 000 avant notre ère), avec la grotte de la Bonne-Femme sur le mont de Cordon et la grotte des Romains à Champagnieux. Par la déglaciation, les hommes ont commencé à gagner progressivement la plaine alluviale.

Les premières traces d'habitations des plaines des Basses-Terres sont les établissements palafittiques datés de la période chalcolithique (2100 - 1800 avant notre ère) présent dans le marais du Rhône à Aoste et à Morestel (Bocquet 1969 p. 144).

Concernant l'Âge du Bronze, nos connaissances des périodes les plus anciennes ne s'appuient que sur quelques découvertes anciennes isolées sur le territoire, comme les haches de type Neyruz découvertes à Granieu (Gaucher 2011 p. 44).

Pour la période hallstattienne, une occupation est attestée dans toute la région par différentes sépultures mais l'on constate peu de présence au sein des Basses-Terres Dauphinoises.

La période laténienne est plus importante dans notre région. C'est à cette époque que le peuple des Allobroges s'installe dans notre territoire. Ce peuple celte, dont le nom signifiait « les gens venus d'un autre pays », est arrivé sur les bords du Rhône aux alentours du III<sup>e</sup> siècle avant notre ère. Il a un territoire qui s'étend depuis le département de l'Isère et jusqu'aux Alpes (Perrin 2002 p. 22) (**Figure 8**). Cette occupation est majoritairement documentée par de nombreux contextes funéraires. Nous citerons en exemple la tombe à Char de Verna, le dépôt de la Chuire, ou encore la nécropole de

Rives (CAG 38/2 p. 47). Quelques sites laténiens sont présents au sein des Basses-Terres dauphinoises (CAG 38/02 p. 74).

Le territoire des Allobroges est conquis par les Romains, en 121 avant notre ère, sous l'égide des consuls Domitius Ahenobarbus et Fabius Maximus (Jospin et al. 2002 p.188). Le territoire des Allobroges devient ainsi la limite Nord de la Gaule Transalpine (**Figure 9**). Il s'agit d'une période instable dans la région durant laquelle de nombreuses révoltes allobroges ont lieu, entre 69 et 61 avant notre ère, et se poursuit avec la conquête de la Gaule Chevelue par César, entre 58 et 52 avant notre ère. Par la suite, la cité de Vienne est faite colonie latine par Octave, aux alentours de 36 avant notre ère, permettant aux notables gaulois d'obtenir la citoyenneté latine et des droits juridiques et politiques (Gaucher 2011 p. 279).

La date de 27 avant notre ère marque l'arrivée de l'empereur Auguste au pouvoir. Ce personnage politique majeur réorganisa la Gaule. Par son action, Vienne est rattachée à la province de la Narbonnaise tandis que les territoires au nord de cette cité deviennent afférents à la Province de la Lyonnaise. (**Figure 10**)

Durant le Haut Empire, plusieurs faits historiques sont importants. Entre 37 et 41 de notre ère, Vienne obtient le statut de colonie romaine. Puis, à une date indéterminée, elle acquit l'*ius italicum*, statut qui permit la suppression du prélèvement de certains impôts. Le territoire de Vienne a pu ainsi se développer et s'enrichir. Des constructions importantes qui témoignent de cet enrichissement ont été mises au jour dans la cité, notamment le quartier aristocratique de Saint-Romain-en-Gal qui a révélé des *domus* de plus de 3000 m<sup>2</sup>, ou encore Panossas-les-Buissières dont les fouilles récentes ont livré la découverte d'un grand *granarium*, associé à un complexe thermal important (Poux et al. 2015). Ainsi, Vienne fut durant le Haut Empire l'une des plus importantes cités de la Narbonnaise et de la Gaule.

Au III<sup>e</sup> siècle de notre ère, les Alamans ont tenté à plusieurs reprises d'envahir la région, entre 259 et 276 (ILN V1 p.42). Cette période de troubles a eu pour conséquence un dépeuplement de la ville de Vienne, au profit des campagnes proches. L'occupation du territoire des Basses-Terres dauphinoises a été peu impactée par ces troubles car elle reste stable jusqu'au Ve siècle de notre ère (Fily 2017 p. 72).

L'antiquité tardive vit la restructuration administrative de la cité de Vienne. Sous Gratien, en 379, la ville fut faite capitale de Province et les *vici* de Grenoble et de Genève devinrent des cités (Drouvoth 2008 p.199). La cité de Vienne du Haut Empire fut donc divisée en trois cités distinctes. (**Figure 11**)

On suppose que les villes d'Aoste et de Briord ont acquis le statut de *vicus* (agglomération secondaire) après l'avènement d'Auguste. Aoste est devenu également chef-lieu de *pagus* - l'équivalent d'un canton. Ce statut autorisa à la ville un pouvoir administratif et politique sur tout le territoire des Basses Terres. Les limites de ce *pagus* ne sont pas encore bien déterminées, mais nous supposons qu'il s'agit de toute la région située entre le Rhône et la rivière de la Bourbe, ainsi que de l'Avant Pays savoyard. Ce territoire est demeuré dans la cité de Vienne durant le Haut Empire et l'Antiquité tardive, période pendant laquelle le *pagus* d'Aoste semble avoir constitué la limite Est de cette cité. (**Figure 12**)

Durant le haut Moyen Âge, le territoire des Basses-Terres dauphinoises fut sous le contrôle des Burgondes (entre 443 et 536) puis des Mérovingiens (536 et 751).

Les Burgondes se sont installés dans la région, à partir de 443, par le général romain Aetius (CAG 38/2 p.50). Le cœur de la Burgondie était nommé Sapaudia. Ce territoire englobait l'Isle Crémieu et s'étendait jusqu'au plateau suisse d'Avanches. L'extension maximale de la Burgondie allait de Lyon au Jura, et de la Bourgogne jusqu'à la basse Durance (CAG 38/2 p.50). Des batailles entre Burgondes et Francs sont documentées.

À proximité immédiate de la colline des Avenières, la bataille de Vézeronce opposa le dernier roi burgonde, Gondomar III, à Clodomir, roi franc, en 524 (CAG 38/2 p. 352). Clodomir fut tué durant cette bataille. On retrouva un casque à Vézeronce, identifié comme étant le casque de Clodomir et exposé aujourd'hui au musée de l'Ancien Evêché (38). **(Figure 13)**.

En 533, le territoire burgonde fut conquis par Clotaire Ier, Childevert Ier et Clovis. Il fut contrôlé par Gontran, puis par Childebert II jusqu'en 595. S'ensuivit une période de nombreux conflits pour le partage de la Burgondie, jusqu'à la fin des Mérovingiens, vers 751 (CAG 73 p. 77).

## C) Contextes archéologiques

### Historique de la recherche

La zone des Basses-Terres dauphinoises présente un attrait historique et archéologique important. Dès 1887, A. Lachanal a écrit un ouvrage sur la commune des Avenières et ses environs (Lachanal 1887). Sa thèse postulait que la colline des Avenières correspond à Alesia. L'auteur a décrit plusieurs sites archéologiques dont l'existence a été confirmée depuis.

Dans les années 1970, une association locale, le Groupe d'Etudes Historiques des Avenières, a entrepris différentes fouilles et prospection, afin de réaliser une première carte de localisation des sites archéologiques, qui fut présentée lors de l'exposition « Archéologie au Canton, des Gaulois au Moyen-âge », en 1983 (Colardelle 1983). Le travail de cette association a permis une première vision de l'occupation antique **(Figure 14)**.

C'est à partir des années 1980 qu'un artiste local, Michel Morel, a effectué des prospections pédestres sur une grande partie de la vallée des Avenières et a pu ainsi collecter une très grande quantité de mobilier. Celle-ci a permis de dater et d'interpréter les fonctions des sites archéologiques prospectés. Il a effectué ses recherches de façon régulière, accompagné par André Vaudray et Florent Barbaret, jusqu'aux années 2000 **(Figure 15)**.

Depuis la fin des années 1990, dans ce secteur, une archéologie professionnelle s'est mise en place par les prospections pédestres de Stéphane Bleu entre 1998 et 2001. Les objectifs principaux de ces travaux, ont été l'établissement d'une synthèse archéologique du vicus d'Aoste et la compréhension de l'organisation spatiale de ce vicus et de ses campagnes. Présenté en 2001 (Bleu 2001), ce projet a été intégré au Programme Collectif de Recherche « Milieu et peuplement en plaine du Bas-Dauphiné de la naissance de l'agriculture jusqu'à nos jours », dirigé par Jean-François Berger (CNRS). Ce PCR a consisté en une série de prospections archéologiques, complétée par des carottages, des sondages et par des prospections géophysiques. Puis un dépouillement systématique de l'ensemble des photographies aériennes existantes sur cette zone a été effectué. Il a enrichi le PCR, avec la bibliographie locale, les archives écrites, l'étude du mobilier archéologique de l'ensemble des

opérations réalisées sur le site, ainsi que les études de laboratoires faites sur les aspects paléo environnementaux du secteur. Ce programme s'est déroulé sur huit années, de 2002 à 2010 (Bleu 2005, p. 87-89). La partie du PCR concernant « le Bassin des Avenières et ses abords » a associé une quinzaine de chercheurs et a bénéficié de la collaboration des universités de Lyon III, Paris-Nanterre I et Nice Sophia Antipolis.

Entre 2015 et 2017, dans le cadre d'un Mémoire de Master, une collecte de l'ensemble des informations récoltées par les différents intervenants dans le temps a été réalisée, afin d'établir une synthèse sur l'occupation de la région entre la fin de l'Âge du Fer et le début du haut Moyen-âge (Fily 2015, Fily 2017) (**Figure 16**).

La commune des Avenières-Veyrins-Thuellin a été étudiée en partie par les différents intervenants susmentionnés. Le constat montre que la plupart de ses recherches se sont principalement concentrées sur les zones de plaine de la commune en particulier les marais de la vallée des Avenières (**Figure 17**). Pour le reste de la commune, des découvertes plus anciennes démontrent une occupation durant l'antiquité et le Moyen-âge.

Depuis 2018, le Groupe d'Etudes Historiques des Avenières a repris des opérations de prospections archéologiques. La volonté de ces nouvelles recherches est de compenser le manque de connaissances sur la colline des Avenières afin de permettre d'avoir une vision plus globale de l'occupation du territoire sur l'ensemble de la commune. La première année de cette recherche a été réalisée au hameau de Buvin (Fily 2018). En 2019, l'inventaire complet des sites archéologiques de la commune a été revu et harmonisé afin de permettre d'avoir une nouvelle base de données à jour (Fily 2019) (**Figure 18**).

### Découvertes anciennes

#### (Figure 19)

En 2019, l'inventaire des sites archéologiques de la commune a été revu (Fily 2019 p. 199 à 241). 142 sites et indices de sites sont connus à ce jour sur la commune dont 120 dans les limites de l'ancienne commune des Avenières (avant sa fusion avec la commune de Veyrins-Thuellin en 2016).

Nos connaissances archéologiques sur la commune des Avenières remontent au XIXe siècle. Les textes de deux érudits locaux, A. Lachanal (Lachanal 1887) et le curé Budillon (Budillon 1875) apportent des éléments permettant de repérer des occupations antiques.

En 1875, André Budillon, curé de Buvin, indique qu'une bataille eu lieu durant l'antiquité romaine sur le pont Vernier. « *La bataille du Pont-Vernier, que le général romain Cépion livra aux armées réunies des Cimbres et des Teutons, peut bien être celle dont parle Tite-Live* » (Budillon 1875 p. 16) (site **AVE063**).

Il signale que le lieu-dit Sablonnet correspondrait à « *un vaste tumulus où les romains avaient déposé leurs morts après la bataille du Pont-Vernier* » (Budillon 1875 p. 16) (site **AVE037**).

Au lieu-dit Grésin, Lachanal signale avoir trouvé « *de nombreux débris d'origine gauloise, ainsi que des puits et des constructions recouverts de terre* » au « *lieu nommé Le Buris, terre de M. Benoist Gagnieux* ». Il précise que « *le peu de terre [...] extraite était mêlée à des débris de poteries, de verreries, à des monnaies et à divers autres objets.* » (Lachanal 1887 p.101) (site **AVE059**).

Dans son ouvrage, l'auteur précise avoir découvert non loin de Grésin, au lieu-dit La Ville, « à une petite profondeur, un jonchement de ruines et de débris » (Lachanal 1887 p. 105) (site **AVE080**).

Au lieu-dit Charaville, Lachanal indique la présence du « Puits-Bénit » (Lachanal 1887 p. 100). Ce puits appelé aujourd'hui « puits Brégner » est encore visible sous la route de la Longeraie à l'angle de la grange de Théo Barbaret dans le virage de la route (site **AVE009**).

Au lieu-dit le Jalerieu, l'auteur indique la présence « de quantité de débris gaulois ainsi que de nombreuses fondations en cailloux, présents à peu de profondeur du sol, disposés symétriquement et mêlés à de la terre sans mortier ni ciment » (Lachanal 1887 p. 104) (site **AVE068**).

À Curtille, il explique que « les fouilles peuvent également mettre à découvert de nombreux ossements, des armes et autres débris d'origine gauloise » (Lachanal 1887 p. 97) (site **AVE039**).

Sur la partie Est de la colline, Lachanal signale la « présence, en très grand nombre, de débris, ossements, armes, monnaies romaines et gauloises, que les cultivateurs mettent à découvert, en creusant le sol pour l'entretien et la plantation de la vigne ou d'arbres de culture » sur les lieux-dits le Grand Chaffard (site **AVE083**), le Quinquet (site **AVE075**), le Cerlier (site **AVE071**), le Greffe (site **AVE072**), le Bayet (site **AVE073**) (Lachanal 1887 p. 97 – 98).

Pour la période médiévale, Budillon nous indique la présence à Charaville « d'un monastère d'homme, sous le vocable de Saint-Hubalde. C'était une maison de convalescence destinée aux membres invalides de l'ordre des Antonins de Saint-Chef dont elle était une annexe. » (Budillon 1875 p. 15) (site **AVE032**).

Autre découverte ancienne, une inscription qui était autrefois sur la chapelle de Buvin, a été réemployée en 1867 dans la construction du pont de Collonge (site **AVE028**). Cette inscription funéraire était perdue pour Bernard Rémy (ILN V2 n°586). Repérée par Stéphane Bleu, l'inscription est toujours en place dans la pile sud du pont à proximité du canal. D'après les ILN, l'inscription indique « A Titus Sentinius..., fils de Titus, (de la tribu) Voltinia, ... et à ..., son épouse, ... Sentinia Decumina, de son vivant (?), a fait (ce monument) pour ses parents et pour elle-même. » Bernard Rémy date cette inscription de la seconde moitié du I<sup>er</sup> siècle, voire du II<sup>e</sup> siècle de notre ère.

Certaines informations bibliographiques ou toponymiques ont permis d'approfondir nos connaissances du territoire.

Lachanal indique que le toponyme Plattes est « l'endroit où se trouvaient les bacs faisant communiquer les Avenières avec Curtin » Lachanal 1887 p. 47) (site **AVE031**).

Dans son rapport de 2001, Stéphane Bleu signale que le toponyme Chaffard représente une tour de bois qui est utilisée comme guet non loin d'un château ou d'un village et compris dans le système défensif. (Bleu 2001 p. 82) (site **AVE040**).

Dans le même ouvrage, l'auteur indique que le toponyme Carrouge correspond à un *quadrivium* c'est-à-dire un carrefour à quatre branches. (Bleu 2001 p. 82) (site **AVE041**).

La consultation des archives a également permis à Stéphane Bleu la découverte d'éléments de voirie du XIII<sup>e</sup> siècle sur la commune (Bleu 2001 p. 76) (site **AVE029**).



Le rapport de 2001 indique des éléments de datation des monuments religieux de la commune. Ainsi, l'église de Ciers est construite à proximité d'une chapelle du XIIe siècle dédiée à Saint Pierre (Lachanal 1887 p. 54) (site **AVE042**), l'église de Buvin est quant à elle attestée depuis 1275 (Berger et al. 2010 p. 326) (site **AVE027**), enfin la chapelle de Curtille restauré en 1875 aurait une origine médiévale (Bleu 2001 p. 80) (site **AVE013**).

Ces données permettant de repérer des éléments archéologiques sur le territoire du hameau de Buvin. D'autres découvertes isolées ont permis de repérer de nouveaux éléments dans le même secteur.

En 1970, au lieu-dit Les Routes, à proximité de Grésin, M. Quintana a découvert un objet en métal identifié comme étant un *pilum* (site **AVE030**). Clément Chavot indique que cette pointe de lance date de l'époque médiévale (Chavot 2016 p. 23, planche 27).

En 1980, Georges Drevet a découvert des tuiles et de la céramique au lieu-dit les Rivières (site **AVE065**).

En 2001, Florent Barbaret a découvert au lieu-dit Grésin à quelques mètres de la maison de mademoiselle Budin, un canif en bronze à tête d'antilope ou de bouquetin (site **AVE074**). Cet objet est aujourd'hui présenté au musée gallo-romain d'Aoste.

Dans les années 1990, Florent Barbaret a découvert une hache de combat francisque (site **AVE061**).

Dans les années 1980, a été découvert au lieu-dit Charaville, une « Grande épée à pommeau en double tronc de cône très plat, à garde droite. Les gouttières longitudinales portent une inscription en laiton incrustée accompagnée d'un écu armoiré. Cette inscription est sans signification explicite et se rapporte, probablement, ainsi que l'écu, au fourbisseur » (Colardelle 1983 p. 31). L'objet est aujourd'hui conservé au musée Dauphinois (**AVE101**).

Les prospections archéologiques et surveillance de travaux ont permis de compléter nos connaissances sur le secteur.

En 1994, Danielle Revol a récupéré des tuiles romaines au niveau du pré Grésier, lieu-dit le Bas Charaville (site **AVE034**).

Sur la colline du Devin (plus haut sommet des Avenières), deux sites ont été repérés par prospection (site **AVE022** et **AVE066**).

Au Villard, des prospections indiquent la présence de tuiles dans un champ à l'entrée du hameau (site **AVE085**). Le toponyme Villard peut nous permettre d'envisager une villa ou une ferme antique dans ce secteur.

Au petit Thuet, un site est connu à proximité du canal de l'Huert (site **AVE047**). Les prospecteurs ont découvert dans cet espace des tuiles associées à du mobilier domestique.

À Grésin, une concentration a été repérée contenant de la céramique associée à de la tuile, de la pierre ollaire et un anneau en bronze (**AVE044**).

Au lieu-dit Ruffin, au sud d'une habitation dont la construction en 1976 a permis la découverte de tuiles et de céramique, le champ a été prospecté par Michel Morel et le Groupe d'Etudes Historiques

des Avenières. Ces prospections ont permis la découverte de mobilier permettant d'identifier un habitat avec une datation continue entre 200 avant notre ère et 600 de notre ère (Fily 2017 p. 102) (site **AVE015**).

Le lieu-dit le Mauvais concentre quatre sites découverts en prospection. Trois d'entre eux sont des découvertes de concentration de tuiles (site **AVE014**, **AVE038** et **AVE078**) et le dernier a également du mobilier domestique permettant d'interpréter ce site comme un habitat (site **AVE019**).

Sur les lieux dits Le champ et le Grand Marais, plusieurs sites archéologiques ont été repéré par prospection. Ces sites présentent un mobilier important et riche permettant d'identifier habitat avec une datation continue entre 400 avant notre ère et 700 de notre ère (Site **AVE001**, **AVE003**, **AVE005**, **AVE006**, **AVE008** et **AVE010**).

À proximité de la Platière, le Groupe d'Etudes Historiques des Avenières a découvert en 1983 une rigole en bois du XVe. Proche de cet objet, le groupe a découvert un site archéologique d'époque romaine (site **AVE051**).

En 1992 les enfants de Danielle Revol ont découvert des ossements humains au lieu-dit Sablon. Des découvertes similaires étaient indiquées par Lachanal (Lachanal 1887 p. 91) (site **AVE020**).

En 1970 et 2001 le Groupe d'Etude Historiques des Avenières a découvert des calottes crâniennes au lieu-dit Charaville. La prospection de 2018 sur ce secteur a confirmé la présence d'ossements humains sur ce terrain (site **AVE004**). L'hypothèse est qu'il s'agirait de reste du cimetière du monastère de St Hubald dont parle Budillon (site **AVE032**).

Lors de différents travaux réalisés à proximité de la place du 11 novembre des squelettes ont été retrouvé signifiant la présence du cimetière de l'église de Ciers. Certains corps étaient recouverts de chaux indiquant la présence de la peste dans le secteur (site **AVE016**).

Un suivi de travaux a permis la découverte de céramique au centre bourg de Ciers (site **AVE052**).

Lors de la construction d'une maison, Stéphane Bleu a repéré des tuiles romaines et du mobilier céramique indiquant la présence d'une habitation antique (site **AVE011**).

Les prospections réalisées en 2018 sur le secteur de Buvin ont également permis la découverte d'indice de site d'habitat sur les lieux-dits le Polossat (sites **AVE090** et **AVE091**), le Grand Thuet (sites **AVE092** et **AVE094**), les Côtes d'Îles (site **AVE093**) et les Routes (site **AVE096**).

Ces prospections apportent donc beaucoup d'informations sur ce secteur. Même si le territoire ne bénéficie pas de l'archéologie préventive, une opération de sondage est connue sur notre secteur d'études.

À la suite d'une découverte en 1989 de pieux en chêne dont la datation C14 a permis de dater ces pieux de l'époque antique (abattage entre 39 av. J.-C.-120 ap. J.-C) (CAG 38/2 p. 146), le PCR « Milieu et Peuplement en Bas Dauphiné » a effectué en 2006 et 2007 au lieu-dit la Cour du Pont différents sondages qui ont permis de repérer des canaux de l'Âge du Fer, et une nasse en osier d'époque carolingienne (site **AVE035**).

Le lieu-dit de Grésin, au Nord-Ouest de notre zone d'étude, est un lieu où les données archéologiques semblent coïncider vers un ou plusieurs sites d'habitat pour l'époque antique et d'un probable site de défense pour l'époque médiévale. Ce lieu pourrait d'ailleurs correspondre au « *château fort de Grésin* » dont parle le curé Budillon (Budillon 1875 p. 12). Le site du Devin doit être un site important notamment par sa localisation (plus haut point sur la colline des Avenières). Même si les découvertes à ce jour ne sont pas très importantes, nous pensons qu'un probable site d'habitat ou de défense soit présent à proximité. Le puits Brégnier est un puits certainement antique, dont la source proviendrait du Devin. Le site du Mauvais de par sa proximité avec le Rhône antique doit être un habitat ou un lieu de stockage en lien avec un aménagement portuaire à proximité. Le centre actuel de Ciers par le site de Ruffin et le suivi de travaux semble montrer une occupation dès l'antiquité. Enfin, signalons les découvertes à proximité du Rhône antique dans le lieu dit Le Grand marais qui indique une occupation dense dans ce secteur durant l'antiquité.

## **D) Objectifs de l'opération**

L'objectif de l'opération repose sur plusieurs points. D'une part, la découverte de nouveaux sites archéologiques sur la commune par des prospections pédestres sur des champs non prospectés à ce jour. Ces données seront intégrées à la base de données réalisée en 2019 (Fily 2019). D'autre part, la réalisation de prospection fine sur une sélection de sites archéologiques connus sur la commune afin d'avoir une idée plus précise sur leur taille et leurs fonctions.

## **II) Stratégie et méthodes mises en œuvre**

### **A) Technique de prospection**

Il a été décidé de prospecter, dans la mesure du possible, sur des terrains labourés ou ayant une visibilité satisfaisante et n'ayant pas encore été semés, afin de ne pas abîmer les productions agricoles. Il a été convenu d'utiliser la même technique de prospection pour toutes les parcelles, afin d'obtenir un résultat homogène de la recherche. Les prospecteurs se sont mis en ligne, espacés de 2 à 5 mètres. Puis ils ont avancé en récupérant le mobilier affleurant sur leurs zones respectives.

Pour la prospection fine, il a été choisit de mettre en place la technique utilisée par la Société Archéologique de Bron depuis 2018 (Cahanier 2018). Cette méthode consiste à réaliser un carroyage sur le champ souhaité, en carré de 5m de côté et d'effectuer un ramassage systématique de chaque carré par un ou deux prospecteurs. Chaque élément est ramassé, nettoyé et conditionné dans des sacs distincts, par carré. Les tuiles sont comptées mais ne sont pas conservées. Cette technique permet de faire apparaître des concentrations plus fines sur un site déjà connu.

### **B) Enregistrement et documentation**

#### **Le SIG**

L'intégralité des données liées aux parcelles prospectées et aux sites découverts a été intégrée à un projet SIG, réalisé dans le cadre d'un Master 2 réalisé en 2017 (Fily 2017). Ce projet SIG contient l'intégralité des sites archéologiques connus à ce jour sur le territoire des Basses-Terres dauphinoises.

### **L'inventaire**

Le mobilier récolté a été trié et inventorié par matière et par typologie afin de permettre une datation des sites découverts, la plus précise possible. Le matériel a été ensuite conditionné dans des sacs zip et stocké dans le local archéologique du groupe.

### III) Description des résultats

#### Listes des parcelles prospectées

La liste suivante est classée par date de prospection et numéros de champ, tel qu'utilisé dans l'inventaire du mobilier. Les parcelles indiquent la lettre de la section cadastrale, suivie des numéros de parcelles. Ces indications ont été obtenues par extraction des données cadastrales sur data.gouv.fr en 2018.

(Figure 20)

Date	Champ n°	Lieu-dit	Numéro de parcelles	site
18/01/2020	18 01 2020 champ 1	Le Grand Thuet	D188	Indice
18/01/2020	18 01 2020 champ 2	Le Grand Thuet	ZA74, ZA75	Indice
01/02/2020	01 02 2020 champ 1	Le Petit Thuet	D262, D26, D2852, ZA21, ZA22, ZA23, ZA24, ZA25	Indice
03/02/2020	03 02 2020 champ 1	Le Periment	C42, C43, C44	Indice
03/02/2020	03 02 2020 champ 2	Le Periment	C34, C995	Indice
15/02/2020	15 02 2020 champ 1	Le Grand Marais	C21, C22, C23, C24, C962, C1171	Indice
02/03/2020	02 03 2020 champ 1	Le Periment	C31, C37, C38	Indice
14/03/2020	14 03 2020 champ 1	Le Grand Thuet	D 136, D137, D138, D139	
14/03/2020	14 03 2020 champ 2	Le Grand Thuet	D143, D144	Indice
10/10/2020	10 10 2020 champ 1	Le Bois Poulet	AD256, AD257, AD258, AD259, AD250	Site
24/10/2020	AVE015	Bourg de Ciers	AC22	Site (prospection fine)
25/10/2020	AVE015	Bourg de Ciers	AC22	Site (prospection fine)

## Aperçu des résultats 2020

### Synthèse des découvertes

Nom du site	Numéro de Champ	Lieux Dit	Numéro de parcelle	Type de découverte	Datation	Interprétation
<b>AVE143</b>	18 01 2020 champ 1	Le Grand Thuet	D188	Indice	Antiquité romaine?	Habitat?
<b>AVE144</b>	18 01 2020 champ 2	Le Grand Thuet	ZA74, ZA75	Indice	Antiquité romaine - Epoque médiévale	Habitat?
<b>AVE145</b>	01 02 2020 champ 1	Le Petit Thuet	D262, D26, D2852, ZA21, ZA22, ZA23, ZA24, ZA25	Indice	Antiquité romaine - Epoque médiévale	Habitat?
<b>AVE146</b>	03 02 2020 champ 1	Le Periment	C42, C43, C44	Indice	Antiquité romaine	Habitat
<b>AVE147</b>	03 02 2020 champ 2	Le Periment	C34, C995	Indice	Antiquité romaine?	Habitat?
<b>AVE148</b>	15 02 2020 champ 1	Le Grand Marais	C21, C22, C23, C24, C962, C1171	Indice	Antiquité romaine	Habitat
<b>AVE149</b>	02 03 2020 champ 1	Le Periment	C31, C37, C38	Indice	Antiquité romaine	Habitat
<b>AVE150</b>	14 03 2020 champ 2	Le Grand Thuet	D143, D144	Indice	Antiquité romaine	Habitat
<b>AVE151</b>	10 10 2020 champ 1	Le Bois Poulet	AD256, AD257, AD258, AD259, AD250	Site	Antiquité romaine	Batiment indeterminé
<b>AVE015</b>	AVE015	Bourg de Ciers	AC22	Site (prospection fine)	200 av./600 apr.	Villa

## Fiche de découvertes

*AVE143*

# Fiche de découverte Archéologique

## Renseignements administratifs

**Département** : 38      **Commune** : LES AVENIERES VEYRINS-THUELLIN

**Nom de l'indice** : AVE143

Lieu-dit IGN : A L'ouest du Petit Thuet

Lieu-dit cadastral : Le Grand Thuet

Références cadastrales : D188

**Localisation Lambert 93** :

X : 895765

Y : 6509044

Altitude (*d'après Lidar CCBD*) : 208

## Conditions de découverte

**Inventeur ou informateur** : S. Fily

**Année de la découverte** : 2020

**Circonstance de la découverte** : Prospections

## Description et datation des vestiges découverts en prospection

**Structures observées** : Aucune

**Mobilier et son contexte** : TCA, fer, faune, amphore?, céramique claire calcaire, calcaire

**Datation** : Antiquité romaine?

**Interprétation proposée** : Habitat?

**Lieu et dépôt du mobilier** : Local GEHA

**Commentaires** : La présence de mobilier domestique peut permettre d'identifier un éventuel site d'habitat cependant aucune concentration de mobilier n'a été retrouvée pendant la prospection.

## État actuel

Situation :  plein air  grotte, abri, souterrain  Immergé

Topographie : Plaine Géologie : Fy

Géomorphologie : Plaine Alluviale

Profondeur d'enfouissement : 0

Propriété du sol : Henri Miège

## Sources relatives aux découvertes antérieures dans ce secteur

Inédit

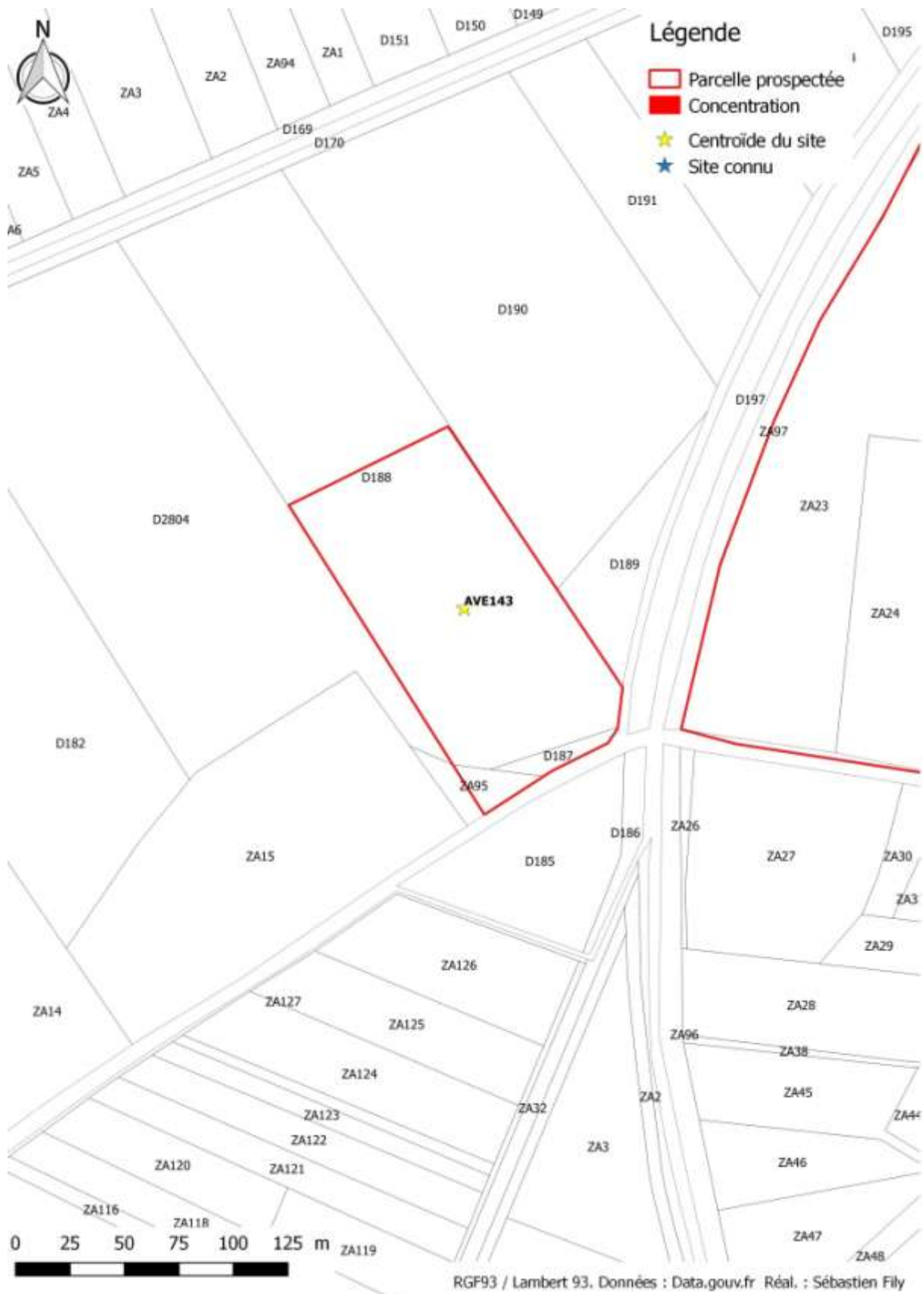
Auteur de la fiche : S.Fily Date : Décembre 2020

## Inventaire du mobilier

Numéro d'inventaire	Matière	Forme	Type	NR	NMI
1	Faune	Fragment	Os	1	0
2	Pierre	Fragment	Présence de fossile	1	0
3	Fer	Fragment	Plaque	1	0
4	Céramique	Panse	Amphore ?	1	0
5	Fer	Fragment		2	0
6	Pierre	Fragment	Plaque en calcaire	1	0
7	Céramique	Panse	Claire calcaire	7	0
8	TCA	Fragment		20	0



### Localisation des découvertes



*AVE144*

## Fiche de découverte Archéologique

### Renseignements administratifs

**Département** : 38      **Commune** : LES AVENIERES VEYRINS-THUELLIN

**Nom de l'indice** : AVE144

Lieu-dit IGN : A l'ouest de Charaville

Lieu-dit cadastral : Le Grand Thuet

Références cadastrales : ZA74, ZA75

**Localisation Lambert 93** :

X : 896535

Y : 6508333

Altitude (*d'après Lidar CCBD*) : 209

### Conditions de découverte

**Inventeur ou informateur** : S. Fily

**Année de la découverte** : 2020

**Circonstance de la découverte** : Prospections

### Description et datation des vestiges découverts en prospection

**Structures observées** : Aucune

**Mobilier et son contexte** : Tegulae, TCA, pierre ollaire, céramique claire calcaire, céramique à revêtement argileux, clou en fer, plaque en fer,

**Datation** : Antiquité romaine - Epoque médiévale

**Interprétation proposée** : Habitat?

**Lieu et dépôt du mobilier** : Local GEHA

**Commentaires** : La présence de mobilier domestique peut permettre d'identifier un éventuel site d'habitat cependant aucune concentration de mobilier n'a été retrouvée pendant la prospection.

## État actuel

Situation :  plein air  grotte, abri, souterrain  Immergé

Topographie : Plaine Géologie : Fy

Géomorphologie : Plaine Alluviale

Profondeur d'enfouissement : 0

Propriété du sol : Couthon

## Sources relatives aux découvertes antérieures dans ce secteur

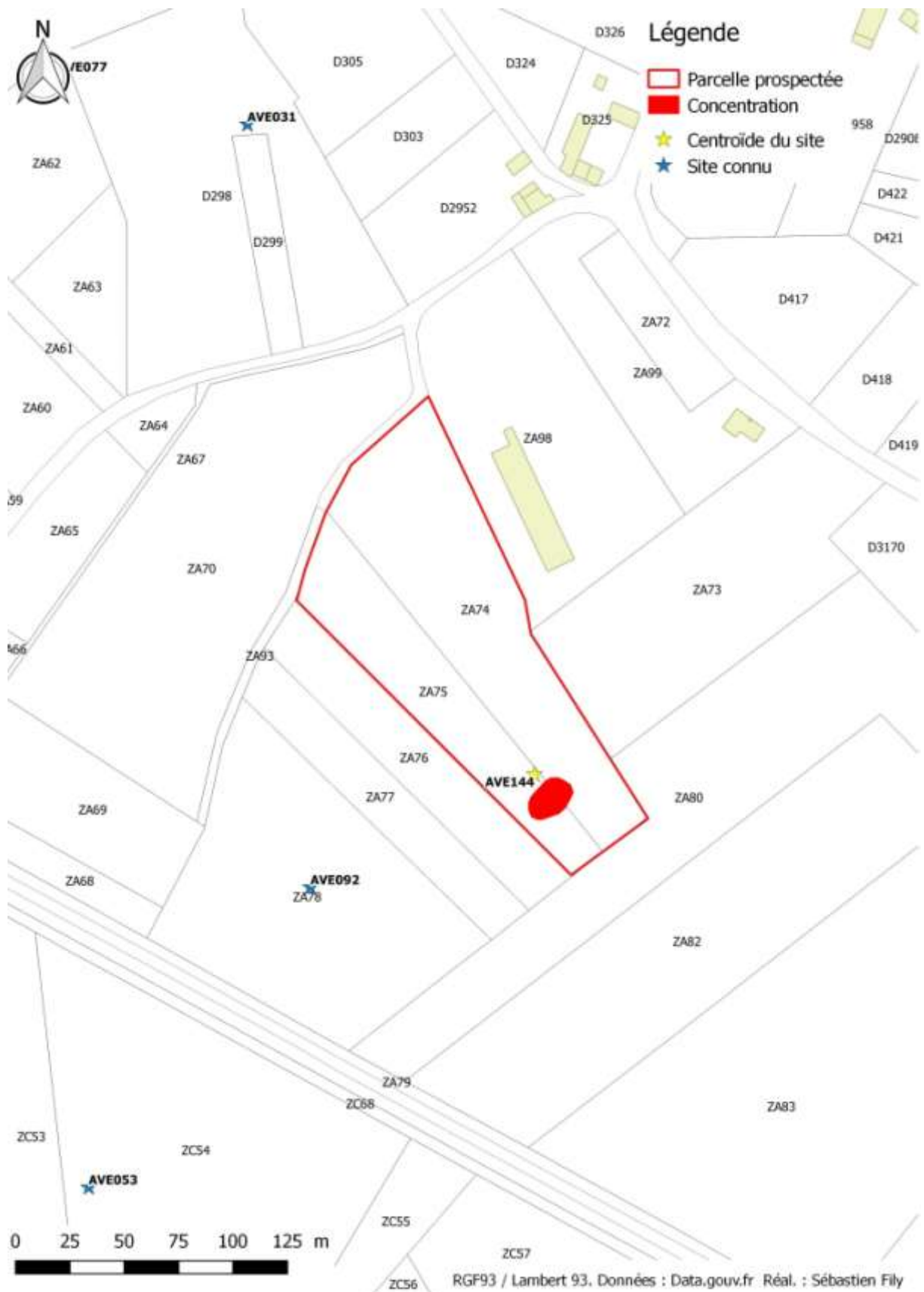
Inédit

Auteur de la fiche : S.Fily Date : Décembre 2020

## Inventaire du mobilier

Numéro d'inventaire	Matière	Forme	Type	NR	NMI
1	Fer	Fragment	Plaque	2	0
2	Fer	Fragment	Clou	1	0
3	Céramique	Panse	CRA	3	0
4	Céramique	Panse	Claire calcaire	5	0
5	Céramique	Panse	Claire à cœur gris	1	0
6	TCA	Fragment	Indéterminée	1	0
7	Céramique	Panse	Amphore?	1	0
8	Céramique	Panse	Amphore?	4	0
9	Pierre	Panse	Ollaire	1	0
10	TCA	Fragment	Tegulae	3	0
11	TCA	Bord	Tegulae	6	6

## Localisation des découvertes



*AVE145*

## Fiche de découverte Archéologique

### Renseignements administratifs

**Département** : 38      **Commune** : LES AVENIERES VEYRINS-THUELLIN

**Nom de l'indice** : AVE145

Lieu-dit IGN : A L'ouest du Petit Thuet

Lieu-dit cadastral : Le Petit Thuet

Références cadastrales : D262, D26, D2852, ZA21, ZA22, ZA23, ZA24, ZA25

**Localisation Lambert 93** :

X : 896050

Y : 6509108

Altitude (*d'après Lidar CCB*D) : 207

### Conditions de découverte

**Inventeur ou informateur** : S. Fily

**Année de la découverte** : 2020

**Circonstance de la découverte** : Prospections

### Description et datation des vestiges découverts en prospection

**Structures observées** : Aucune

**Mobilier et son contexte** : Teguale, imbrices, TCA, céramique claire calcaire, céramique à revêtement argileux, céramique peinte, céramique modelé, pierre ollaire, faune

**Datation** : Antiquité romaine - Epoque médiévale

**Interprétation proposée** : Habitat?

**Lieu et dépôt du mobilier** : Local GEHA

**Commentaires** : La présence de mobilier domestique peut permettre d'identifier un éventuel site d'habitat cependant aucune concentration de mobilier n'a été retrouvée pendant la prospection.

## État actuel

Situation :  plein air  grotte, abri, souterrain  Immergé

Topographie : Plaine Géologie : Fy

Géomorphologie : Plaine Alluviale

Profondeur d'enfouissement : 0

Propriété du sol : Henri Miège

## Sources relatives aux découvertes antérieures dans ce secteur

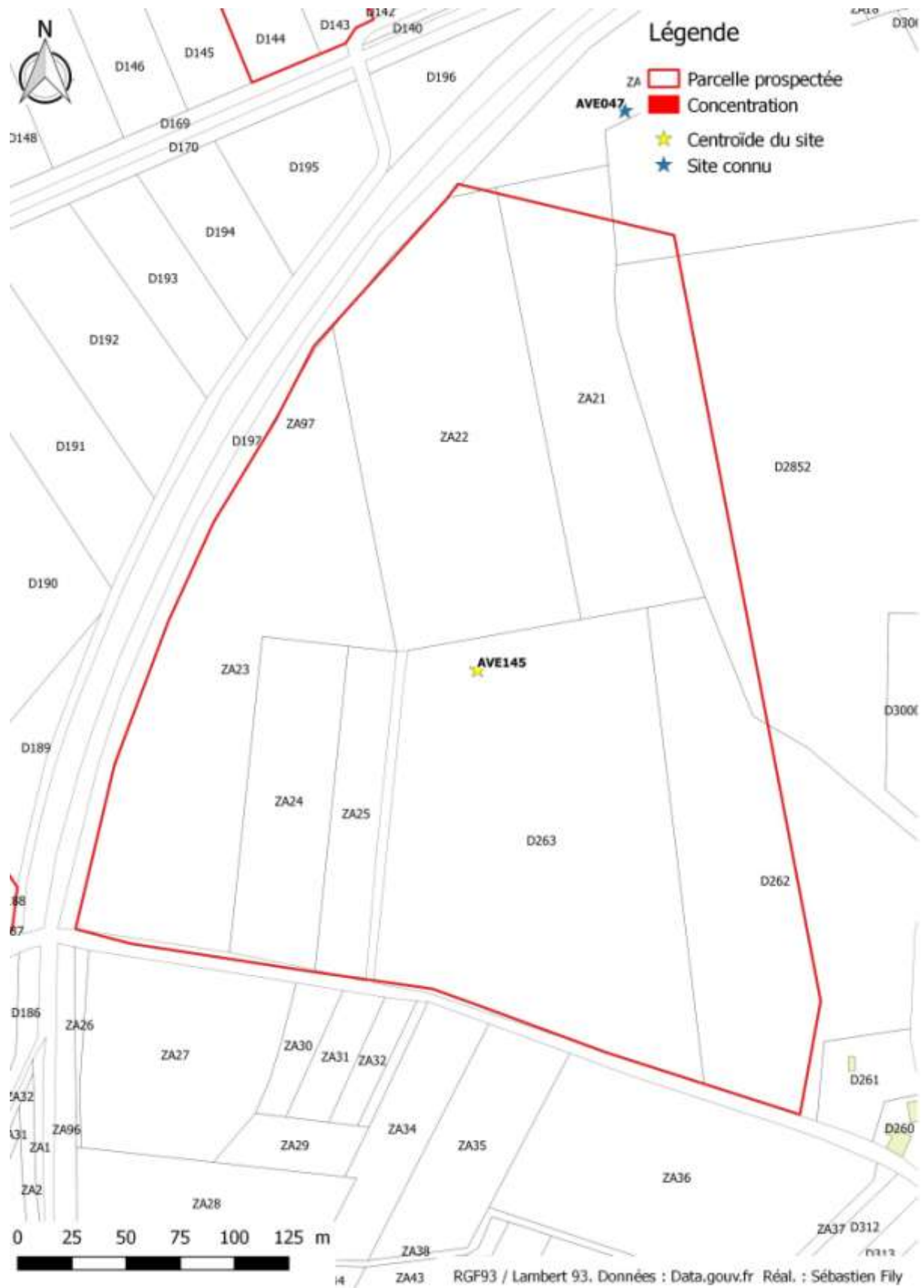
Inédit

Auteur de la fiche : S.Fily Date : Décembre 2020

## Inventaire du mobilier

Numéro d'inventaire	Matière	Forme	Type	NR	NMI
1	TCA	Bord	Tegulae	4	4
2	TCA	Fragment	Cale de four ?	1	0
3	TCA	Fragment	Surcuits	1	0
4	TCA	Fragment	Imbrex	1	0
5	Céramique	Panse	Claire calcaire	6	0
6	Céramique	Panse	CRA	1	0
7	Céramique	Panse	Peinte	2	0
8	Céramique	Panse	Modelé	1	0
9	Pierre	Panse	Ollaire	1	0
10	Faune	Fragment	Moules d'eau douce	14	0
11	TCA	Fragment		11	0

### Localisation des découvertes



*AVE146*

## Fiche de découverte Archéologique

### Renseignements administratifs

**Département** : 38      **Commune** : LES AVENIERES VEYRINS-THUELLIN

**Nom de l'indice** : AVE146

Lieu-dit IGN : A l'ouest du Champ

Lieu-dit cadastral : Le Periment

Références cadastrales : C42, C43, C44

**Localisation Lambert 93** :

X : 901243

Y : 6504987

Altitude (*d'après Lidar CCBD*) : 211

### Conditions de découverte

**Inventeur ou informateur** : S. Fily

**Année de la découverte** : 2020

**Circonstance de la découverte** : Prospections

### Description et datation des vestiges découverts en prospection

**Structures observées** : Aucune

**Mobilier et son contexte** : Tegulae, imbrices, TCA, amphore, céramique claire calcaire, céramique tournée grise, céramique tournée rouge, céramique sigillée Gaule du Sud, céramique sigillée gaule du centre, céramique à revêtement argileux, calcaire, charbon

**Datation** : Antiquité romaine

**Interprétation proposée** : Habitat

**Lieu et dépôt du mobilier** : Local GEHA

**Commentaires** : La présence de mobilier domestique peut permettre d'identifier un éventuel site d'habitat cependant aucune concentration de mobilier n'a été retrouvée pendant la prospection.



## État actuel

Situation :  plein air  grotte, abri, souterrain  Immergé

Topographie : Plaine Géologie : Fy

Géomorphologie : Plaine Alluviale

Profondeur d'enfouissement : 0

Propriété du sol : Loïc Miege / Marc Brillat

## Sources relatives aux découvertes antérieures dans ce secteur

Inédit

Auteur de la fiche : S.Fily Date : Décembre 2020

## Inventaire du mobilier

Numéro d'inventaire	Matière	Forme	Type	NR	NMI
1	Céramique	Panse	CRA	4	0
2	Céramique	Panse	CRA (décor guilloché)	1	0
3	Céramique	Panse	Sigillée de Gaule du Sud	4	0
4	Céramique	Panse	Sigillée de Gaule du Centre	1	0
5	Céramique	Bord	Sigillée indéterminée bord droit	1	1
6	Céramique	Panse	Bicolore	1	0
7	Céramique	Fond	Tournée rouge à cœur gris	1	1
8	TCA	Fragment	Surcuits	5	0
9	Pierre	Fragment	Bloc de calcaire	1	0
10	Céramique	Panse	Tournée grise	2	0
11	Céramique	Panse	Tournée grise fine	2	0
12	Charbon	Fragment		1	0
13	TCA	Bord	Tegula	1	1
14	TCA	Fragment	Imbrices	3	0
15	Céramique	Panse	Amphore	5	0
16	Céramique	Panse	Claire calcaire	11	0
17	Céramique	Anse	Claire calcaire	1	0
18	Céramique	Bord (?)	Claire calcaire, bord droit	1	1

## Localisation des découvertes



*AVE147*

## Fiche de découverte Archéologique

### Renseignements administratifs

**Département** : 38      **Commune** : LES AVENIERES VEYRINS-THUELLIN

**Nom de l'indice** : AVE147

Lieu-dit IGN : A l'ouest du Champ

Lieu-dit cadastral : Le Periment

Références cadastrales : C34, C995

**Localisation Lambert 93** :

X : 901260

Y : 6504805

Altitude (*d'après Lidar CCBD*) : 211

### Conditions de découverte

**Inventeur ou informateur** : S. Fily

**Année de la découverte** : 2020

**Circonstance de la découverte** : Prospections

### Description et datation des vestiges découverts en prospection

**Structures observées** : Aucune

**Mobilier et son contexte** : Tegulae, imbrices, TCA, fer, calcaire, céramique sigillée, céramique à revêtement argileux, céramique claire calcaire

**Datation** : Antiquité romaine?

**Interprétation proposée** : Habitat?

**Lieu et dépôt du mobilier** : Local GEHA

**Commentaires** : La présence de mobilier domestique peut permettre d'identifier un éventuel site d'habitat cependant aucune concentration de mobilier n'a été retrouvée pendant la prospection.

## État actuel

Situation :  plein air  grotte, abri, souterrain  Immergé

Topographie : Plaine Géologie : Fy

Géomorphologie : Plaine Alluviale

Profondeur d'enfouissement : 0

Propriété du sol : Loïc Miege / Marc Brillat

## Sources relatives aux découvertes antérieures dans ce secteur

Inédit

Auteur de la fiche : S.Fily Date : Décembre 2020

## Inventaire du mobilier

Numéro d'inventaire	Matière	Forme	Type	NR	NMI
1	Fer	Fragment	Tige	1	0
2	Pierre	Fragment	Plaque en calcaire	1	0
3	TCA	Fragment	Surcuits	1	0
4	Céramique	Panse	Sigillée	2	0
5	Céramique	Panse	CRA	1	0
6	TCA	Fragment	Imbrices	2	0
7	TCA	Bord	Tegula	1	1
8	Céramique	Anse	Claire calcaire	1	0
9	Céramique	Panse	Claire calcaire	10	0

## Localisation des découvertes



*AVE148*

## Fiche de découverte Archéologique

### Renseignements administratifs

**Département** : 38      **Commune** : LES AVENIERES VEYRINS-THUELLIN

**Nom de l'indice** : AVE148

Lieu-dit IGN : A l'ouest du Champ

Lieu-dit cadastral : Le Grand Marais

Références cadastrales : C21, C22, C23, C24, C962, C1171

**Localisation Lambert 93** :

X : 900992

Y : 6505137

Altitude (*d'après Lidar CCBD*) : 210

### Conditions de découverte

**Inventeur ou informateur** : S. Fily

**Année de la découverte** : 2020

**Circonstance de la découverte** : Prospections

### Description et datation des vestiges découverts en prospection

**Structures observées** : Aucune

**Mobilier et son contexte** : TCA, tegulae, brique, céramique tournée grise, céramique claire calcaire, culot de forge?, faune, fer, céramique sigillée gaule du sud, céramique sigillée gaule du centre, Amphore,

**Datation** : Antiquité romaine

**Interprétation proposée** : Habitat

**Lieu et dépôt du mobilier** : Local GEHA

**Commentaires** : La présence de mobilier domestique peut permettre d'identifier un éventuel site d'habitat cependant aucune concentration de mobilier n'a été retrouvée pendant la prospection.

## État actuel

Situation :  plein air  grotte, abri, souterrain  Immergé

Topographie : Plaine Géologie : Fy

Géomorphologie : Plaine Alluviale

Profondeur d'enfouissement : 0

Propriété du sol : Loïc Miego / Marc Brillat


## Sources relatives aux découvertes antérieures dans ce secteur

Inédit

Auteur de la fiche : S.Fily Date : Décembre 2020

## Inventaire du mobilier

Numéro d'inventaire	Matière	Forme	Type	NR	NMI
1	Céramique	Panse	Tournée grise	1	0
2	TCA	Fragment	Vitrifié	1	0
3	Céramique	Fond	Claire calcaire, cruche?	1	0
4	Fer	Fragment	Culot de forge ?	1	0
5	Fer	Fragment	Tige	1	0
6	Faune	Fragment	Dent ?	1	0
7	Céramique	Bord	Sigillée Gaule du sud	1	1
8	Céramique	Panse	Sigillée Gaule du sud	3	0
9	Céramique	Fond	Sigillée Gaule du sud, plat	1	0
10	TCA	Fragment	Brique surcuite	4	0
11	Céramique	Panse	Claire calcaire, mortier	1	0
12	TCA	Fragment	Indéterminé	5	0
13	TCA	Bord	Tegulae	3	3
14	Céramique	Panse	Amphore Dressel 20 ?	2	0
15	Céramique	Panse	Sigillée Gaule du Centre	1	0
16	Céramique	Panse	CRA	4	0
17	Céramique	Panse	Claire calcaire	14	0





## Localisation des découvertes





*AVE149*

## Fiche de découverte Archéologique

### Renseignements administratifs

**Département** : 38      **Commune** : LES AVENIERES VEYRINS-THUELLIN

**Nom de l'indice** : AVE149

Lieu-dit IGN : A l'ouest du Champ

Lieu-dit cadastral : Le Periment

Références cadastrales : C31, C37, C38

**Localisation Lambert 93** :

X : 901207

Y : 6504877

Altitude (*d'après Lidar CCBD*) : 211

### Conditions de découverte

**Inventeur ou informateur** : S. Fily

**Année de la découverte** : 2020

**Circonstance de la découverte** : Prospections

### Description et datation des vestiges découverts en prospection

**Structures observées** : Aucune

**Mobilier et son contexte** : TCA, tegulae, imbrices, céramique à revêtement argileux, céramique sigillée, céramique claire calcaire, céramique tournée grise, faune, peson de type 3, amphore Dressel 20

**Datation** : Antiquité romaine

**Interprétation proposée** : Habitat

**Lieu et dépôt du mobilier** : Local GEHA

**Commentaires** : La présence de mobilier domestique peut permettre d'identifier un éventuel site d'habitat cependant aucune concentration de mobilier n'a été retrouvée pendant la prospection.

## État actuel

Situation :  plein air  grotte, abri, souterrain  Immergé

Topographie : Plaine Géologie : Fy

Géomorphologie : Plaine Alluviale

Profondeur d'enfouissement : 0

Propriété du sol : Loïc Miede / Marc Brillat

## Sources relatives aux découvertes antérieures dans ce secteur

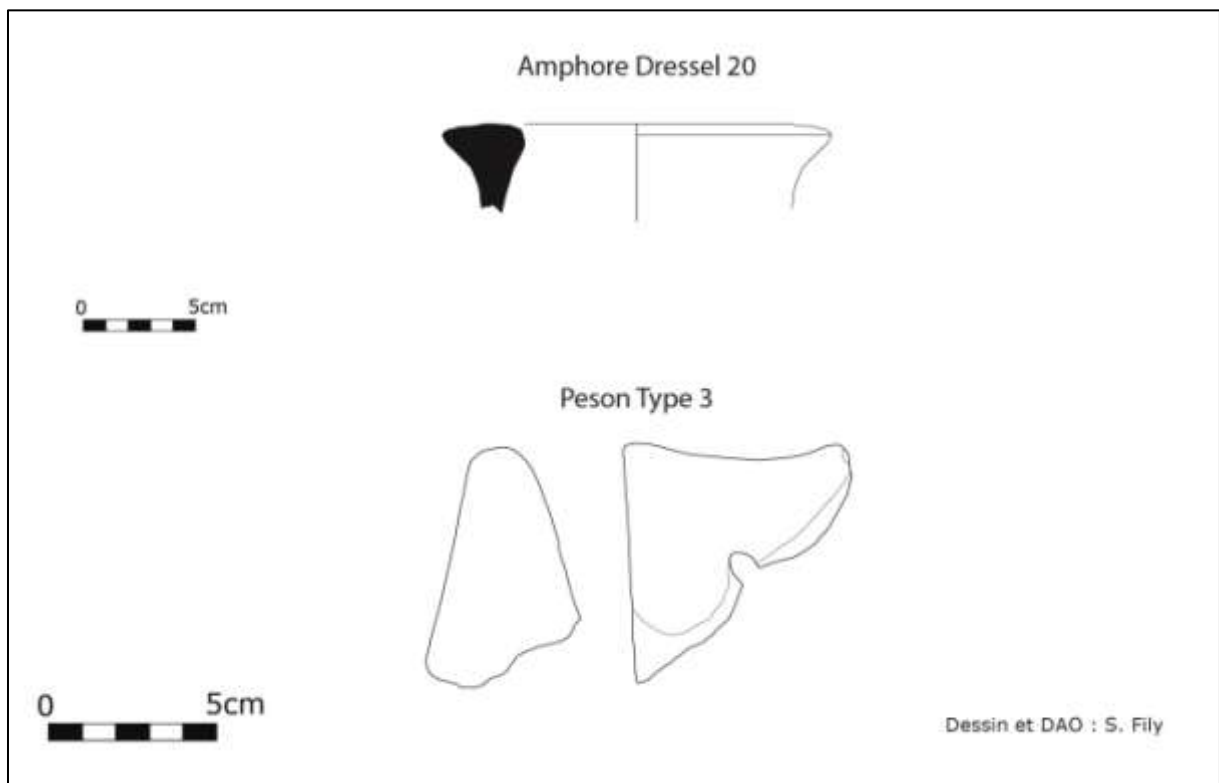
Inédit

Auteur de la fiche : S.Fily Date : Décembre 2020

## Inventaire du mobilier

Numéro d'inventaire	Matière	Forme	Type	NR	NMI
1	Céramique	Panse	CRA	3	0
2	Céramique	Panse	Sigillée	3	0
3	Céramique	Panse	Claire calcaire	4	0
4	Céramique	Panse	Tournée grise fine	1	0
5	Céramique	Panse	Tournée grise (allobroge?)	1	0
6	Céramique	Panse	Claire calcaire (cruche?)	2	0
7	TCA	Fragment	Brûlée	1	0
8	Faune	Fragment		2	0
9	Peson	Fragment	Type 3	1	0
10	Céramique	Bord	Amphore Dressel 20	1	1
11	TCA	Bord	Tegula	3	3
12	TCA	Fragment	Imbrex	2	0

Dessin



## Localisation des découvertes



*AVE150*

## Fiche de découverte Archéologique

### Renseignements administratifs

**Département** : 38      **Commune** : LES AVENIERES VEYRINS-THUELLIN

**Nom de l'indice** : AVE150

Lieu-dit IGN : au nord du petit Thuet

Lieu-dit cadastral : Le Grand Thuet

Références cadastrales : D143, D144

**Localisation Lambert 93** :

X : 895944

Y : 6509474

Altitude (*d'après Lidar CCBD*) : 207

### Conditions de découverte

**Inventeur ou informateur** : S. Fily

**Année de la découverte** : 2020

**Circonstance de la découverte** : Prospections

### Description et datation des vestiges découverts en prospection

**Structures observées** : Aucune

**Mobilier et son contexte** : Tegulae, imbrices, dolium, fer, Faune, amphore, céramique claire calcaire, céramique à revêtement argileux, céramique tournée rouge,

**Datation** : Antiquité romaine

**Interprétation proposée** : Habitat

**Lieu et dépôt du mobilier** : Local GEHA

**Commentaires** : La présence de mobilier domestique peut permettre d'identifier un éventuel site d'habitat cependant aucune concentration de mobilier n'a été retrouvée pendant la prospection.

## État actuel

Situation :  plein air  grotte, abri, souterrain  Immergé

Topographie : Plaine Géologie : Fy

Géomorphologie : Plaine Alluviale

Profondeur d'enfouissement : 0

Propriété du sol : Non connu

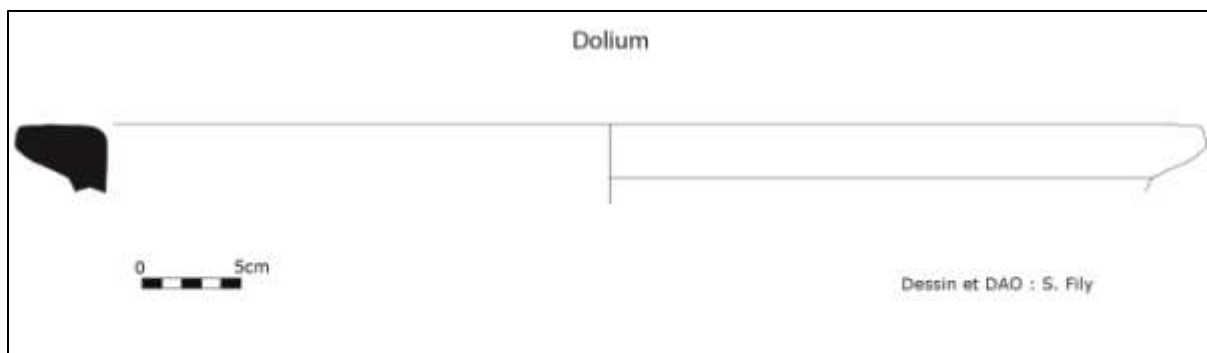
## Sources relatives aux découvertes antérieures dans ce secteur

Inédit

Auteur de la fiche : S.Fily Date : Décembre 2020

## Inventaire du mobilier

Numéro d'inventaire	Matière	Forme	Type	NR	NMI
1	Céramique	Bord	Claire calcaire	1	1
2	Céramique	Panse	CRA	1	0
3	Céramique	Panse	Claire calcaire	4	0
4	Céramique	Panse	Amphore	3	0
5	Céramique	Fond?	Tournée rouge	1	0
6	Faune	Fragment	Moule d'eau douce	6	0
7	Fer	Fragment	Plaque	1	0
8	Céramique	Bord	Dolium	1	1
9	TCA	Fragment	Imbrex	3	0
10	TCA	Bord	Tegula	2	2
11	TCA	FAC	Tegula	1	1



## Localisation des découvertes



*AVE151*

## Fiche de découverte Archéologique

### Renseignements administratifs

**Département** : 38      **Commune** : LES AVENIERES VEYRINS-THUELLIN

**Nom de l'indice** : AVE151

Lieu-dit IGN : Au Sud du Jalérieu et à l'ouest de la corneille

Lieu-dit cadastral : Le Bois Poulet

Références cadastrales : AD256, AD257, AD258, AD259, AD250

**Localisation Lambert 93 :**

X : 900295

Y : 6506322

Altitude (*d'après Lidar CCBD*) : 220

### Conditions de découverte

**Inventeur ou informateur** : S. Fily

**Année de la découverte** : 2020

**Circonstance de la découverte** : Prospections

### Description et datation des vestiges découverts en prospection

**Structures observées** : Aucune

**Mobilier et son contexte** : Deux concentrations, la première de 976m<sup>2</sup>, la seconde, 15m à l'est, est partiellement observée et estimée à 1250m<sup>2</sup>. Ces deux concentrations contiennent : tegulae, tournée rouge, céramique claire calcaire, amphore?. Un fragment de sigillée a également été découvert à proximité de ces concentrations. Une troisième concentration, au nord des deux premières, ne présente que de la pierre.

**Datation** : Antiquité romaine

**Interprétation proposée** : Batiment indéterminé

**Lieu et dépôt du mobilier** : Local GEHA

**Commentaires** : La présence de tegulae peut permettre d'identifier un éventuel site antique indéterminé divisé en trois concentrations.



## État actuel

Situation :  plein air  grotte, abri, souterrain  Immergé

Topographie : Colline Géologie : Gy

Géomorphologie : Colline molassique

Profondeur d'enfouissement : 0

Propriété du sol : Rousset

## Sources relatives aux découvertes antérieures dans ce secteur

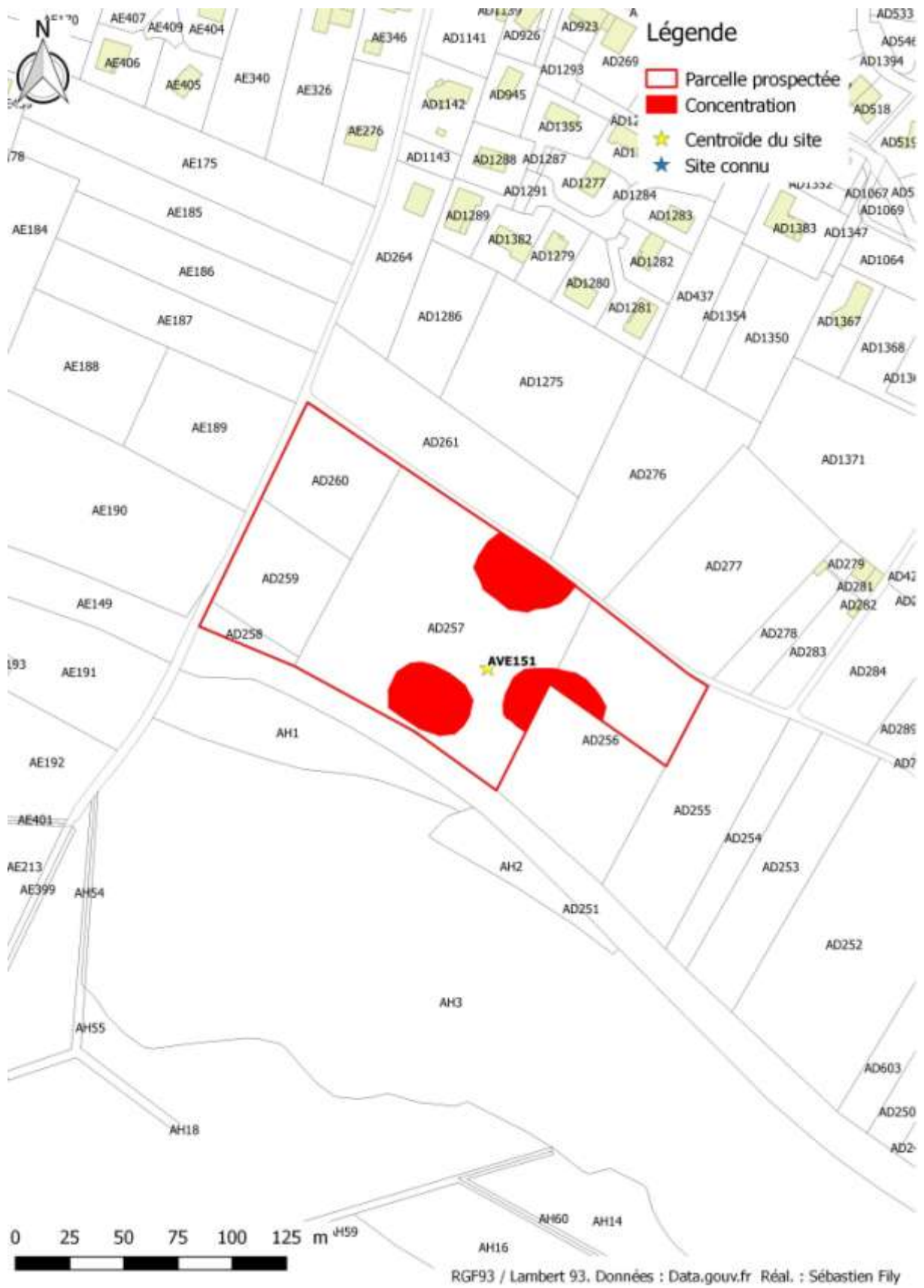
Inédit

Auteur de la fiche : S.Fily Date : Décembre 2020

## Inventaire du mobilier

Numéro d'inventaire	Matière	Forme	Type	NR	NMI
1	Céramique	Panse	Sigillée	1	0
2	monnaie	FAC	Napoléon 1855 (5 centimes)	1	1
3	Céramique	Panse	CRA	1	0
4	Céramique	Bord	Claire calcaire	1	1
5	Céramique	Fond	Claire calcaire	1	0
6	Céramique	Fond	Tournée rouge	1	0
7	Céramique	Panse	Tournée rouge	5	0
8	Céramique	Panse	Claire calcaire	17	0
9	Fer	Fragment	Barre tordue	1	0
10	Mortier?	Fragment		1	0
11	Céramique	Panse?	Amphore?	1	0
12	Pierre	Fragment	Couleur bleu-verte, forme atypique	1	0
13	Pierre	Fragment	Gros galet creusée avec des concrétions	1	0
14	TCA	Fragment	Tegula	3	0
15	TCA	Bord	Tegula	2	2

## Localisation des découvertes



*AVE015*

## Fiche de découverte Archéologique

### Renseignements administratifs

**Département** : 38      **Commune** : LES AVENIERES VEYRINS-THUELLIN

**Nom de l'indice** : AVE015

Lieu-dit IGN : Au sud de Pertico et Ruffin, a l'Est de La Chapelle

Lieu-dit cadastral : BOURG DE CIERS

Références cadastrales : AC 22

**Localisation Lambert 93** :

X : 899459

Y : 6507379

Altitude (*d'après Lidar CCBD*) : 259

### Conditions de découverte

**Inventeur ou informateur** : G. Vergne

**Année de la découverte** : 1990

**Circonstance de la découverte** : Prospections

### Description et datation des vestiges découverts en prospection

**Structures observées** : Aucune

**Mobilier et son contexte** : Nombreuses tegulae et imbrices, pierre, tubuli, briques, tuileau, céramique sigillée gauloises, allobroges, céramique à revêtement argileux, claire calcaire, tournée grise, amphore, imitation de sigillée, métallescente, fonds allobroge (1 SILO, 1 SECVNDVS, 5 indéterminés), Verre à vitres, tesselle de verre, perle, Tôle en bronze, scories, deux monnaies d'Antonin, tabletterie, ossements d'animaux, meule, pesons

La prospection fine de 2020 n'a pas permis de délimiter de concentration, le mobilier est présent sur l'intégralité de la zone même si l'on constate une plus importante quantité de mobilier sur la partie sud et ouest de la zone. Mobilier découvert en 2020 : TCA, tegulae, imbrices, tubuli, amphore, céramique bicolore, céramique claire calcaire, céramique à revêtement argileux, céramique médiévale, céramique non tournée, céramique peinte, céramique à paroi fine, céramique sigillée Gaule du sud, céramique sigillée gaule du Centre, céramique tournée grise, céramique tournée rouge, charbon, faune, fer dont un clou de charpente et un clou de fer a cheval, verre dont bol côtelé.

**Datation** : 200 av. / 600 apr.

**Interprétation proposée :** Villa

**Lieu et dépôt du mobilier :** Musée d'Aoste

Prospection 2020 : Local GEHA

**Commentaires :** Au nord de ce site, une surveillance de travaux a permis de repérer un site archéologique en 1976. Ces deux sites ont été fusionnés car ne forme d'un seul grand site. (CF. AVE120).

1990 - 2005 : Prospections M. Morel.

2001 : Prospection S. Bleu

Le mobilier céramique indique une datation continue entre 200 avant notre ère et 600 de notre ère (Fily 2017).

La présence de mobilier de richesse (tubuli, mortier de tuileau) permet d'identifier une villa.

2020 : réalisation d'une prospection fine sur le site sur une superficie de 1400m<sup>2</sup>. Le mobilier découvert confirme la datation du site et sa fonction générale. Le comptage de TCA permet de visualiser une concentration moins importante au nord et à l'Est de la zone. Concernant le mobilier, les éléments les plus anciens ont été repérés à l'est (carré D5, D5 et E6) et au Sud (carré H6 et H8). Les éléments les plus récents quand à eux sont plutôt présent sur la partie centrale (carré B2, B4 et E3). La zone sud Ouest concentre le plus grand nombre de mobilier (cf. Documentation). La poursuite de la prospection fine permettra d'apporter des éléments plus précis sur ce secteur.

## État actuel

**Situation :**     plein air                       grotte, abri, souterrain                       Immergé

Topographie : Colline                      Géologie : Gy

Géomorphologie : Colline molassique

Profondeur d'enfouissement : 0

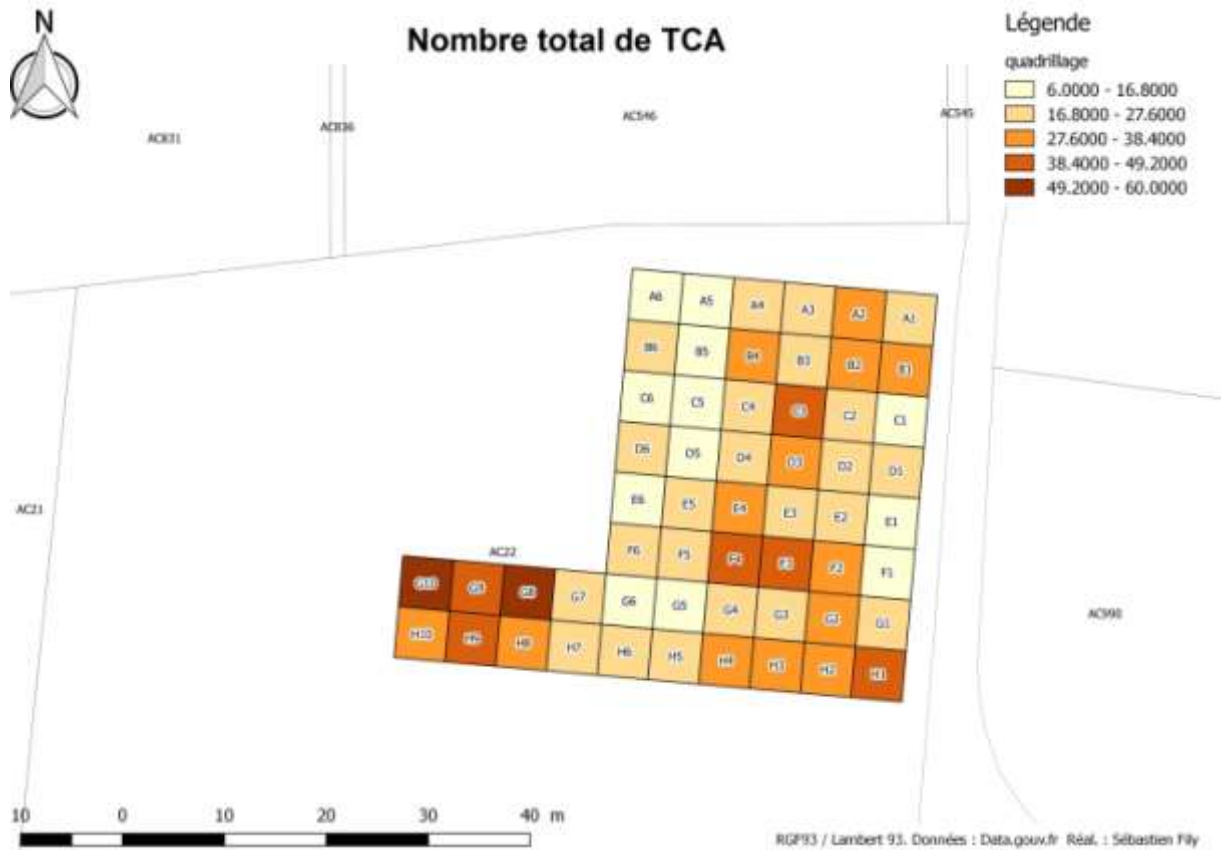
**Propriété du sol :** Gérard Chosson

## Sources relatives aux découvertes antérieures dans ce secteur

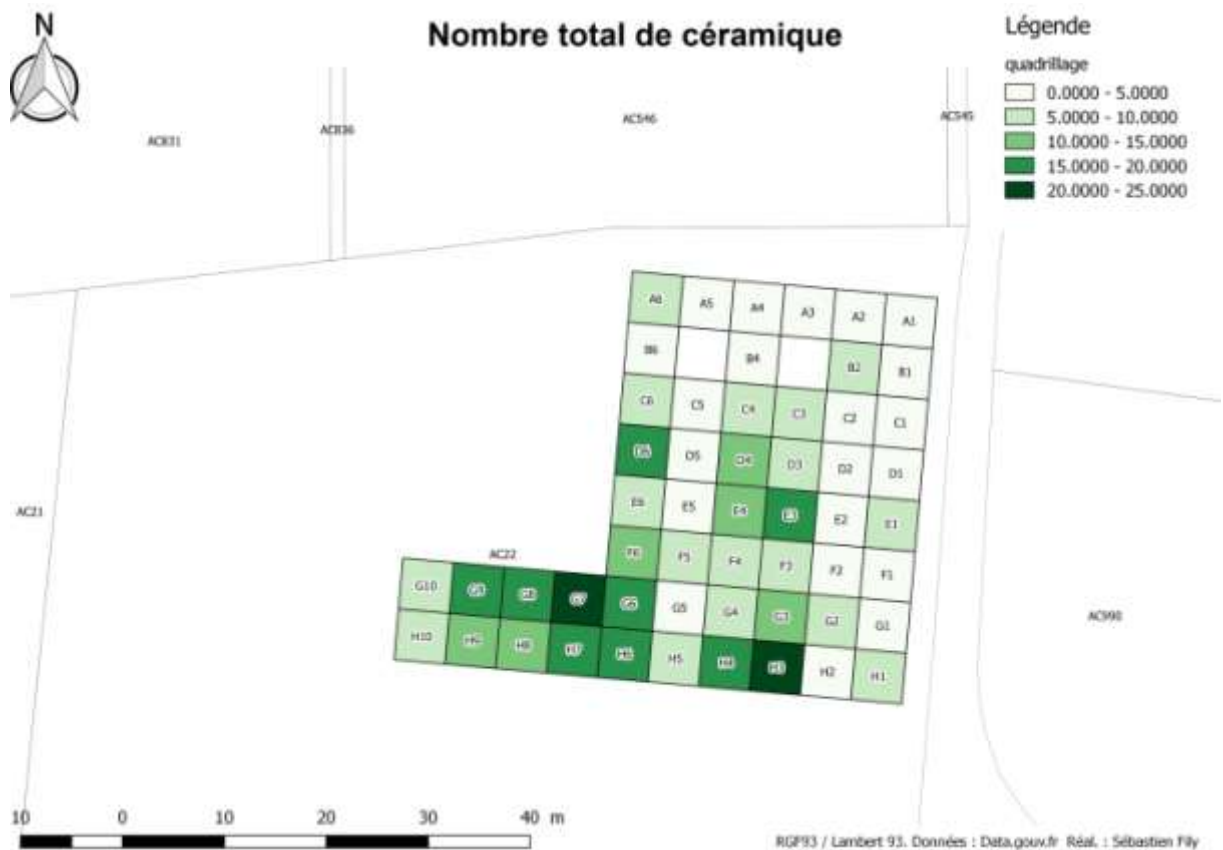
- Colardelle 1983 p. 26
- Bleu 2001 p. 22 et 62
- CAG 38/2 p. 146
- Gaucher 2011 p. 151
- Fily 2015 p. 44 à 50
- Fily 2017 p. 99-102
- Fily 2019 p. 204
- Bleu 2015

**Auteur de la fiche :** S.Fily                      **Date :** Décembre 2020

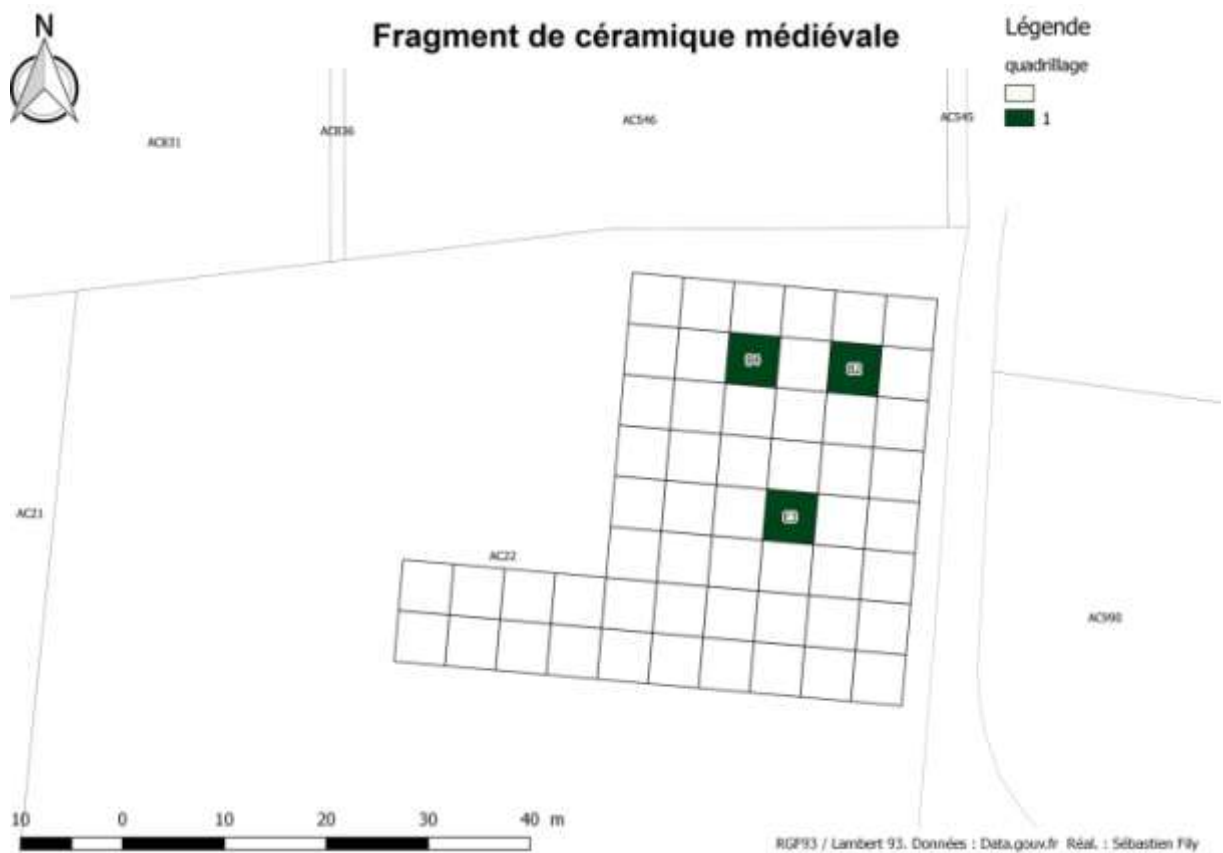
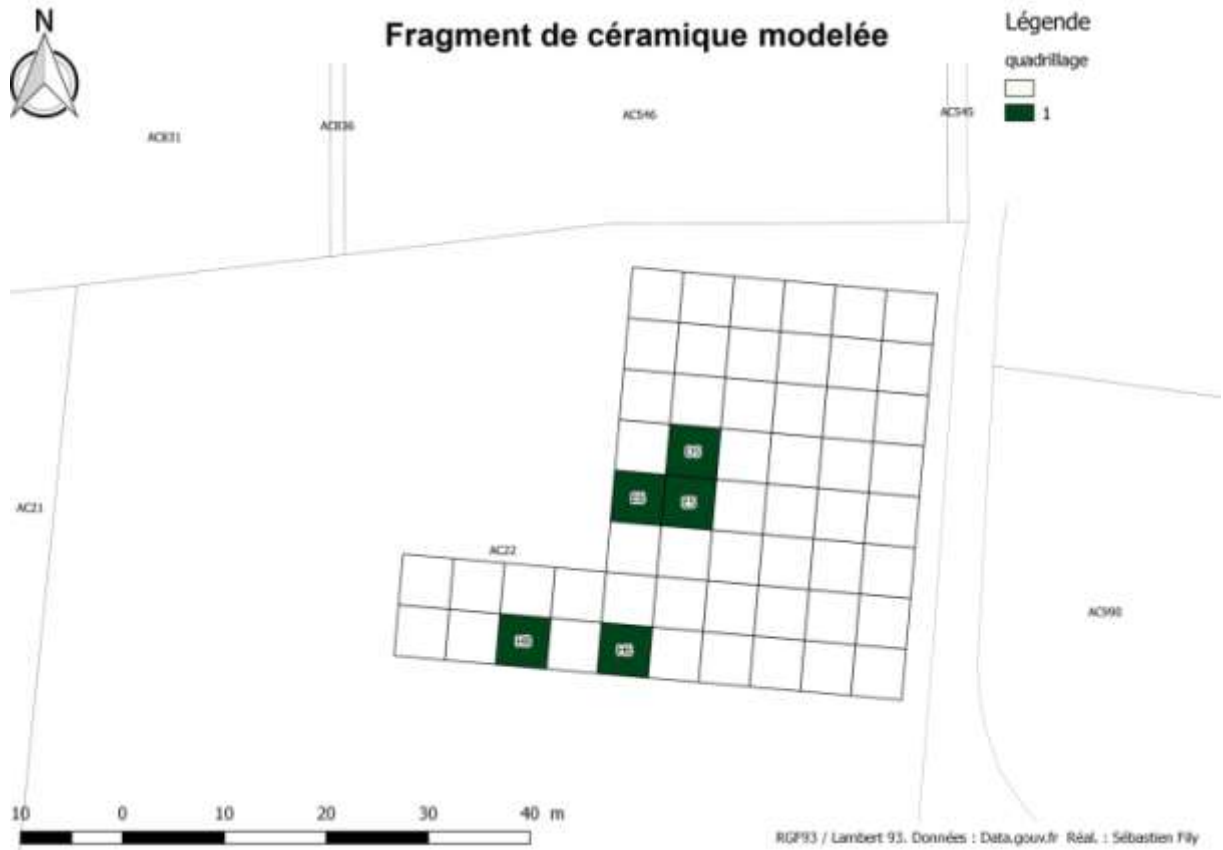
Illustrations



RGF93 / Lambert 93. Données : Data.gouv.fr Réal. : Sébastien Fily



RGF93 / Lambert 93. Données : Data.gouv.fr Réal. : Sébastien Fily



## Inventaire du mobilier

### *Inventaire des TCA*

Le comptage des TCA a pour objet de définir plus finement une limite des concentrations de vestiges et donc du site archéologique. Seuls les fragments supérieurs à 5 cm de côté ont été comptabilisés.

Nom du carré	Bord de tegulae	Fragment de tegulae	Fragment d'imbrices	Fragment de Tubuli	Fragment de TCA Brulée	Fragment de TCA indéterminée	Total TCA
A1		22					22
A2	1	30					31
A3		25					25
A4		20					20
A5		5				1	6
A6	1	7	1				9
B1	1	28					29
B2	1	30					31
B3		23					23
B4	1	32					33
B5	2	7					9
B6		19					19
C1		15					15
C2		23	2				25
C3	3	37	5				45
C4	1	18	5				24
C5	1	9					10
C6	2	13					15
D1	1	15	1				17
D2		17					17
D3	4	25	2		1		32
D4	2	13	4				19
D5	3	12					15
D6	1	15	3				19
E1	1	15					16
E2	2	19	3				24
E3	3	18	2	1			24
E4	3	25					28
E5	2	15	2				19
E6	2	12					14
F1	1	11					12
F2	8	22			1		31
F3	9	40					49
F4	6	34	2				42
F5	3	18	2				23
F6	5	12	3				20
G1	1	14	5				20

Les Avenières – Prospection Inventaire Diachronique – Les Avenières-Veyrins-Thuellin  
Sébastien Fily - 2020

G2	3	26	7				36
G3	1	19	4				24
G4	4	13	9	1			27
G5	2	11	1				14
G6	2	5	3				10
G7	3	20	3			1	27
G8	3	45	1	1			50
G9	5	34	5				44
G10	8	47	3	1		1	60
H1	2	34	9			1	46
H2	3	21	6				30
H3	4	29	4				37
H4	4	25	2				31
H5	2	16	3				21
H6	4	10	8				22
H7	1	15	3				19
H8	2	27	5			2	36
H9	4	34	6				44
H10	3	24	8				35

*Inventaire par carré :*

Numéro carré	numéro d'objet	Matière	Forme	Type	NR	NMI
<b>A1</b>	1	Céramique	Panse	Claire calcaire	2	0
	2	Céramique	Panse	Tournée rouge	1	0
<b>A2</b>	1	Céramique	Panse	Claire calcaire	2	0
	2	Céramique	Panse	Claire calcaire à pâte orangée	1	0
	3	Céramique	Bord?	Tournée rouge (pot)	1	1
<b>A3</b>	1	Céramique	Panse	Céramique à Revêtement argileux	2	0
	2	Céramique	Panse	Claire calcaire	1	0
	3	Céramique	Bord?	Tournée rouge (pot)	1	1
<b>A4</b>	1	Céramique	Panse	Amphore	1	0
<b>A5</b>	1	Céramique	Panse	Claire calcaire (cruche)	1	0
	2	Céramique	Panse	Claire calcaire	7	0
	3	TCA	Fragment	Indéterminée	1	0
	4	Céramique	Panse	Céramique à Revêtement argileux	1	0
<b>A6</b>	1	Céramique	Panse	Sigillée	1	0
	2	TCA	Fragment	Imbrex surcuit	1	0
	3	Céramique	Panse	Claire calcaire	5	0
<b>B1</b>	1	Céramique	Panse	Claire calcaire	3	0
<b>B2</b>	1	Fer	Fragment	Clou	1	0
	2	Céramique	Fond	Céramique à Revêtement argileux	1	0
	3	Céramique	Panse	Bicolore	1	0
<b>B4</b>	1	Céramique	Panse	Tournée grise	1	0
	2	Céramique	Panse	Médiévale (revêtement vert)	1	0



Les Avenières – Prospection Inventaire Diachronique – Les Avenières-Veyrins-Thuellin  
Sébastien Fily - 2020

	3	Céramique	Panse	Céramique à Revêtement argileux (Luisante à décor guilloché)	1	0
<b>B6</b>	1	Mortier?	Fragment		1	0
	2	Céramique	Panse	Claire calcaire	1	0
	3	Céramique	Panse	Tournée grise	1	0
	4	Céramique	Bord	Tournée rouge	1	1
<b>C1</b>	1	Charbon	Fragment		1	0
	2	Céramique	Bord	Tournée grise (pot à épaule carénée ?)	1	1
	3	Céramique	Panse	Céramique à Revêtement argileux	1	0
	4	Céramique	Panse	Claire calcaire	1	0
	5	Céramique	Panse	Amphore	1	0
<b>C2</b>	1	Verre	Anse	Bol côtelé bleu clair	1	0
	2	Charbon	Fragment		1	0
	3	Céramique	Panse	Claire calcaire	3	0
<b>C3</b>	1	Céramique	Panse	Sigillée	1	0
	2	Céramique	Panse	Tournée grise	1	0
	3	Céramique	Panse	Amphore	1	0
	4	Charbon	Fragment		1	0
	5	Céramique	Bord	Tournée rouge	1	1
	6	Céramique	Panse	Claire calcaire	4	0
	7	Céramique	Panse	Céramique à Revêtement argileux	2	0
<b>C4</b>	1	Céramique	Panse	Céramique à Revêtement argileux	1	1
	2	Céramique	Panse	Claire calcaire	7	0
	3	Céramique	Bord?	Claire calcaire	1	1
<b>C5</b>	1	Céramique	Panse	Sigillée	1	0
	2	Céramique	Panse	Céramique à Revêtement argileux à pate kaolinitique	1	0
	3	Céramique	Panse	Céramique à Revêtement argileux	1	0
<b>C6</b>	1	Céramique	Panse	Céramique à Revêtement argileux à décor guilloché	1	0
	2	Céramique	Bord	Sigillée	1	1
	3	Céramique	Panse	Céramique à Revêtement argileux	3	0
	4	Céramique	Panse	Claire calcaire	4	0
	5	Céramique	Panse	Tournée grise	1	0
<b>D1</b>	1	Céramique	Panse	Amphore	1	0
	2	Céramique	Fond	Claire calcaire	1	0
	3	Céramique	Panse	Claire calcaire	1	0
<b>D2</b>	1	Céramique	Panse	Peinte	1	0
	2	Céramique	Panse	Sigillée	1	0
	3	Céramique	Panse	Céramique à Revêtement argileux	2	0
	4	Céramique	Panse	Claire calcaire	1	0
<b>D3</b>	1	Céramique	Bord	Céramique à Revêtement argileux	2	2
	2	TCA	Fragment	Surcuit	1	0
	3	Céramique	Panse	Claire calcaire	4	0
	4	Céramique	Fond	Claire calcaire	2	0

Les Avenières – Prospection Inventaire Diachronique – Les Avenières-Veyrins-Thuellin  
Sébastien Fily - 2020

<b>D4</b>	1	Céramique	Panse	Claire calcaire	3	0
	2	Céramique	Panse	Sigillée centre Gaule?	1	0
	3	Céramique	Bord	Tournée grise (petit pot à lèvre évasée)	1	1
	4	Céramique	Panse	Claire calcaire (surface interne granuleuse)	1	0
	5	Céramique	Panse	Amphore Dressel 20?	1	0
	6	Céramique	Panse	Claire calcaire (cruche)	1	0
	7	Céramique	Panse	Claire calcaire	2	0
	8	Céramique	Bord	Céramique à Revêtement argileux (Luisante gobelet à lèvre évasée)	1	1
	9	Céramique	Panse	Métallescente (pot à épaule carénée)	1	0
	10	Céramique	Panse	Céramique à Revêtement argileux (gobelet? À décor incisé)	1	0
	11	Céramique	Col?	Céramique à Revêtement argileux	1	0
	12	Céramique	Fond	Tournée grise	1	0
<b>D5</b>	1	Céramique	Bord	Claire calcaire (Mortier d'Aoste)	1	1
	2	Céramique	Panse	Sigillée (Sud Gaule)	1	0
	3	Céramique	Panse	Non tournée	1	0
	4	Céramique	Panse	Claire calcaire	2	0
<b>D6</b>	1	Céramique	Panse	Céramique à Revêtement argileux	4	0
	2	Céramique	Panse	Sigillée	1	0
	3	Céramique	Bord	Claire calcaire	1	0
	4	Céramique	Panse	Tournée grise	3	0
	5	Verre	Fragment		3	0
	6	Céramique	Panse	Claire calcaire (décor peint?)	1	0
	7	Céramique	Anse	Claire calcaire (cruche)	1	0
	8	Céramique	Bord	Claire calcaire (pot)	1	1
	9	Céramique	Bord	Claire calcaire (mortier d'Aoste)	1	1
	10	Céramique	Bord	Tournée grise	1	1
	11	Céramique	Panse	Amphore?	1	0
	12	Céramique	Panse	Claire calcaire	5	0
<b>E1</b>	1	Fer	Fragment	Clou	1	0
	2	Faune	Fragment		1	0
	3	Céramique	Fond	Claire calcaire	1	0
	4	Céramique	Fond	Claire calcaire (petit pot)	1	0
	5	Céramique	Panse	Claire calcaire	4	0
<b>E2</b>	1	Céramique	Panse	Sigillée	1	0
	2	Céramique	Panse	Amphore Dressel 20?	1	0
	3	Céramique	Panse	Claire calcaire	1	0
<b>E3</b>	1	TCA	Fragment	Tubuli	1	0
	2	Céramique	Panse	Bicolore	1	0
	3	Céramique	Bord	Céramique à Revêtement argileux	1	1
	4	Céramique	Panse	Céramique à Revêtement argileux	2	0
	5	Céramique	Panse	Amphore?	1	0
	6	Céramique	Pied	Amphore?	1	0
	7	Céramique	Panse	Claire calcaire	9	0

Les Avenières – Prospection Inventaire Diachronique – Les Avenières-Veyrins-Thuellin  
Sébastien Fily - 2020

	8	Pierre	Fragment	Tuf	1	0
<b>E4</b>	1	Céramique	Panse	Céramique à Revêtement argileux	2	0
	2	Céramique	Panse	Céramique à Revêtement argileux (décor incisé)	1	0
	3	Céramique	Bord	Sigillée (Gobelet Dech. 72)	1	1
	4	Céramique	Fond	Tournée grise	1	0
	5	Céramique	Fond	Claire calcaire	1	0
	6	Céramique	Panse	Claire calcaire (cruche)	1	0
	7	Céramique	Panse	Claire calcaire	5	0
	8	Céramique	Fond	Claire calcaire (avec des traces de brulures)	1	0
<b>E5</b>	1	Céramique	Panse	Claire calcaire	1	0
	2	Céramique	Panse	Non tournée (très micacée)	1	0
	3	Céramique	Anse	Claire calcaire (Cruche)	1	0
	4	Céramique	Panse	Claire calcaire (Cruche)	1	0
	5	Pierre	Fragment	Pierre à cupules? Avec concessions	1	0
<b>E6</b>	1	Céramique	Panse	Tournée grise	3	0
	2	Faune	Fragment		1	0
	3	Céramique	Panse	Claire calcaire (départ d'anse)	1	0
	4	Céramique	Panse	Non tournée	1	0
	5	Verre	Panse	Bol côtelé	2	0
	6	Céramique	Panse	Claire calcaire (cruche)	1	0
	7	Céramique	Fond	Claire calcaire (cruche, fond annulaire)	1	0
<b>F1</b>	1	Céramique	Panse	Tournée grise	1	0
	2	Céramique	Panse	Claire calcaire	2	0
	3	Fer	Fragment	Plaque	1	0
	4	Céramique	Panse	Amphore	1	0
<b>F2</b>	1	Verre	Fragment		1	0
	2	Céramique	Panse	Claire calcaire	1	0
	3	Céramique	Panse	Sigillée (Centre Gaule)	1	0
	4	Céramique	Bord	Tournée grise	1	1
	5	Faune	Fragment		1	0
	6	TCA	Fragment	Brulée	1	0
	7	Céramique	Panse	Claire calcaire	2	0
<b>F3</b>	1	Céramique	Panse	Claire calcaire	3	0
	2	Céramique	Panse	Tournée grise	2	0
	3	Céramique	Panse	Céramique à Revêtement argileux	2	0
	4	Céramique	Fond	Sigillée (Sud Gaule)	1	0
	5	Céramique	Bord	Claire calcaire (pot type Haltern 62 ?)	1	1
<b>F4</b>	1	Verre	Fragment	Dont un fragment fondu	2	0
	2	Céramique	Panse	Sigillée	2	0
	3	Céramique	Panse	Claire calcaire	1	0
	4	Céramique	Panse	Céramique à Revêtement argileux	1	0
	5	Céramique	Panse	Tournée grise	1	0
	6	Céramique	Bord	Claire calcaire	1	1
	7	Céramique	Panse	Claire calcaire (cruche)	2	0

Les Avenières – Prospection Inventaire Diachronique – Les Avenières-Veyrins-Thuellin  
Sébastien Fily - 2020

	8	Céramique	Panse	Amphore	1	0
<b>F5</b>	1	Céramique	Panse	Céramique à Revêtement argileux (décor guilloché)	1	0
	2	Céramique	Panse	Claire calcaire	3	0
	3	Céramique	Panse	Céramique à Revêtement argileux (paroi fine et décor guilloché)	1	0
	4	Céramique	Panse	Amphore? (paroi extérieur recouverte de chaux)	1	0
<b>F6</b>	1	Verre	Anse		1	0
	2	Céramique	Bord	Tournée grise (pot à lèvres en bourrelet)	1	1
	3	Verre	Fragment		1	0
	4	Céramique	Bord	Céramique à Revêtement argileux (Lamb. 3 ?)	1	1
	5	Céramique	Panse	Sigillée (Centre Gaule)	1	0
	6	Céramique	Bord	Tournée grise (pot à col court ?)	1	1
	7	Céramique	Panse	Claire calcaire	5	0
	8	Céramique	Panse	Tournée grise	1	0
	9	Céramique	Anse	Claire calcaire (Cruche)	1	0
	10	Céramique	Bord	Tournée grise (jatte)	1	1
	11	Mortier?	Fragment		1	0
	12	Céramique	Panse	Amphore (vinaire)	1	0
	13	Céramique	Panse	Claire calcaire	1	0
	14	Céramique	Panse	Amphore	1	0
<b>G1</b>	1	Céramique	Bord	Céramique à Revêtement argileux (Lamb. 2/37)	1	1
	2	Céramique	Panse	Claire calcaire	1	0
<b>G2</b>	1	Céramique	Panse	Céramique à Revêtement argileux (Luisante décor incisé)	1	0
	2	Céramique	Panse	Céramique à Revêtement argileux	4	0
	3	Céramique	Panse	Claire calcaire	3	0
	4	Céramique	Panse	Amphore?	1	0
	5	Céramique	Panse	Amphore Dressel 20?	1	0
<b>G3</b>	1	Céramique	Panse	Claire calcaire	4	0
	2	Céramique	Panse	Claire calcaire (cruche)	1	0
	3	Céramique	Panse	Céramique à Revêtement argileux	1	0
	4	Céramique	Panse	Claire calcaire (pot)	1	0
	5	Céramique	Panse	Claire calcaire (cruche)?	1	0
	6	Céramique	Bord	Tournée rouge (Grand pot ?)	1	1
	7	Céramique	Panse	Tournée rouge	1	0
	8	Céramique	Fragment	Bouchon d'amphore	1	1
<b>G4</b>	1	Céramique	Panse	Céramique à Revêtement argileux (Luisante)	1	0
	2	Céramique	Panse	Claire calcaire (cruche)	1	0
	3	Céramique	Panse	Céramique à Revêtement argileux	1	0
	4	Céramique	Panse	Claire calcaire	4	0
	5	TCA	Fragment	Tubuli	1	0
<b>G5</b>	1	Céramique	Panse	Claire calcaire	1	0
	2	Céramique	Panse	Amphore	1	0

Les Avenières – Prospection Inventaire Diachronique – Les Avenières-Veyrins-Thuellin  
Sébastien Fily - 2020

<b>G6</b>	1	Céramique	Panse	Sigillée	1	0
	2	Céramique	Panse	Céramique à Revêtement argileux	2	0
	3	Céramique	Bord	Céramique à Revêtement argileux	1	1
	4	Céramique	Panse	Céramique à Revêtement argileux (Luisante)	1	0
	5	Faune	Fragment		2	0
	6	Céramique	Panse	Claire calcaire à cœur gris	1	0
	7	Céramique	Panse	Claire calcaire	5	0
	8	Céramique	Panse	Tournée grise	3	0
	9	Céramique	Panse	Amphore	1	0
	10	Céramique	Panse	Amphore Dressel 20	1	0
<b>G7</b>	1	Céramique	Panse	Paroi fine à décor guilloché incisé	1	0
	2	Faune	Fragment		2	0
	3	Céramique	Panse	Céramique à Revêtement argileux	4	0
	4	Céramique	Panse	Céramique à Revêtement argileux à pâte grise	1	0
	5	TCA?	Fragment	une face brulée	1	0
	6	Céramique	Panse	Sigillée	2	0
	7	Céramique	Bord	Sigillée (Sud Gaule) Drag. 33?	1	1
	8	Céramique	Panse	Tournée grise?	1	0
	9	Céramique	Panse	Claire calcaire	14	0
	10	Fer	Fragment	Clou de charpente a tête carré	1	0
<b>G8</b>	1	Céramique	Bord	Sigillée	1	1
	2	Céramique	Panse	Céramique à Revêtement argileux	1	0
	3	TCA	Fragment	Tubuli?	1	0
	4	Céramique	Bord	Claire calcaire	1	1
	5	Céramique	Panse	Claire calcaire	9	0
	6	Céramique	Bord	Tournée grise (marmite à lèvres plates ?)	1	1
	7	Céramique	Panse	Claire calcaire	5	0
<b>G9</b>	1	Céramique	Panse	Céramique à Revêtement argileux	1	0
	2	Céramique	Panse	Sigillée	2	0
	3	Céramique	Panse	Amphore	1	0
	4	Céramique	Panse	Tournée grise	1	0
	5	Céramique	Bord	Claire calcaire	1	1
	6	Céramique	Fond	Claire calcaire avec un revêtement	1	0
	7	Céramique	Fond?	Claire calcaire	1	0
	8	Céramique	Panse	Claire calcaire	8	0
	9	Céramique	Panse	Amphore?	1	0
<b>G10</b>	1	Céramique	Panse	Sigillée (Sud Gaule)	2	0
	2	Céramique	Panse	Céramique à Revêtement argileux	1	0
	3	Fer	Fragment	Clou de fer à cheval à tête carré	1	0
	4	Céramique	Panse	Claire calcaire	1	0
	5	Céramique	Bord	Tournée grise (jatte à bord rentrant)	1	1
	6	TCA	Fragment	Pâte mixte?	1	0
	7	Céramique	Col	Amphore	1	0
	8	TCA	Fragment	Tubuli?	1	0

Les Avenières – Prospection Inventaire Diachronique – Les Avenières-Veyrins-Thuellin  
Sébastien Fily - 2020

	9	Pierre	Panse	Pierre ollaire?	1	0
<b>H1</b>	1	Céramique	Fond	Céramique à Revêtement argileux	1	0
	2	Céramique	Panse	Claire calcaire	3	0
	3	Céramique	Panse	Claire calcaire (cruche poissée)	1	0
	4	Céramique	Panse	Amphore vinaire	1	0
	5	TCA	Fragment	Surcuite ou brulé	1	0
<b>H2</b>	1	Céramique	Panse	Tournée grise	1	0
	2	Céramique	Panse	Céramique à Revêtement argileux	1	0
	3	Céramique	Panse	Claire calcaire	1	0
	4	Céramique	Panse	Amphore	1	0
<b>H3</b>	1	Céramique	Bord	Tournée grise (paroi fine)	1	1
	2	Céramique	Panse	Céramique à Revêtement argileux	1	0
	3	Céramique	Bord	Céramique à Revêtement argileux	1	1
	4	Céramique	Panse	Sigillée	1	0
	5	Céramique	Panse	Céramique à Revêtement argileux (décor d'ocelles)	1	0
	6	Céramique	Panse	Claire calcaire (trace d'engobe)	1	0
	7	Céramique	Panse	Céramique à Revêtement argileux dont 1 décor guilloché	2	0
	8	Céramique	Panse	Tournée grise	2	0
	9	Céramique	Panse	Tournée rouge à cœur noir	1	0
	10	Céramique	Panse	Amphore	1	0
	11	Céramique	Fond	Claire calcaire	1	0
	12	Céramique	Panse	Claire calcaire	11	0
	13	Faune	Fragment		2	0
	14	Céramique	Panse	Amphore vinaire	1	0
<b>H4</b>	1	Céramique	Panse	Sigillée (Sud Gaule)	1	0
	2	Céramique	Panse	Sigillée (Centre Gaule)	1	0
	3	Céramique	Bord	Céramique à Revêtement argileux	1	1
	4	Faune	Fragment		1	0
	5	Céramique	Bord	Claire calcaire	1	1
	6	Céramique	Fond	Céramique à Revêtement argileux (fond annulaire)	1	0
	7	Céramique	Panse	Claire calcaire	8	0
	8	Céramique	Panse	Amphore	2	0
	9	Céramique	Panse	Claire calcaire	3	0
	10	Céramique	Fragment	Bouchon d'amphore	1	0
<b>H5</b>	1	Céramique	Panse	Céramique à Revêtement argileux décor guilloché	1	0
	2	Céramique	Bord	Claire calcaire (pot à lèvres déversées)	1	1
	3	Céramique	Panse	Claire calcaire (décor incisé)	1	0
	4	Céramique	Fond	Claire calcaire	1	0
	5	Céramique	Panse	Claire calcaire	1	0
	6	Céramique	Panse	Amphore	1	0
<b>H6</b>	1	Céramique	Panse	Sigillée	1	0

Les Avenières – Prospection Inventaire Diachronique – Les Avenières-Veyrins-Thuellin  
Sébastien Fily - 2020

	2	Verre	Anse	Bol bleu vert clair	1	0
	3	Céramique	Bord	Tournée grise	1	1
	4	Céramique	Bord	Céramique à Revêtement argileux (décor guilloché)	1	1
	5	Céramique	Panse	Tournée grise (départ de fond)	1	0
	6	Céramique	Panse	Métallescente (décor guilloché)	1	0
	7	Céramique	Panse	Céramique à Revêtement argileux	1	0
	8	Céramique	Fond	Claire calcaire (cruche, fond annulaire)	1	0
	9	Céramique	Fond	Non tournée	1	0
	10	Céramique	Panse	Claire calcaire	10	0
	11	Céramique	Panse	Amphore?	1	0
	12	Pierre	Fragment	Plaque de granit micacé et biseauté	1	0
	<b>H7</b>	1	Céramique	Panse	Céramique à Revêtement argileux	4
2		Faune	Fragment		1	0
3		Céramique	Panse	Tournée rouge (face interne brûlée)	1	0
4		Céramique	Bord	Claire calcaire	1	1
5		Céramique	Panse	Amphore ?	1	0
6		Céramique	Fond	Céramique à Revêtement argileux	1	0
7		Céramique	Panse	Claire calcaire	7	0
8		Céramique	Panse	Claire calcaire (avec départ d'anse)	1	0
9		Céramique	Fond	Claire calcaire	2	0
10		Céramique	Bord	Tournée rouge	1	1
<b>H8</b>	1	Charbon	Fragment		1	0
	2	Céramique	Panse	Céramique à Revêtement argileux	1	0
	3	Céramique	Panse	Non tournée	1	0
	4	Céramique	Panse	Amphore?	1	0
	5	Céramique	Panse	Claire calcaire	8	0
	6	Céramique	Panse	Amphore	2	0
	7	TCA	Fragment	Avec traces de brûlures	2	0
	8	Céramique	Panse	Amphore Dressel 20	1	0
<b>H9</b>	1	Céramique	Panse	Céramique à Revêtement argileux	1	0
	2	Céramique	Bord	Claire calcaire (cruche à lèvres pendante)	1	1
	3	Céramique	Bord	Sigillée (Sud Gaule)	1	1
	4	Céramique	Panse	Sigillée (Sud Gaule)	1	0
	5	Céramique	Fond?	Claire calcaire	1	0
	6	Céramique	Panse	Claire calcaire	7	0
	7	Céramique	Bord	Claire calcaire	1	1
	8	Mortier?	Fragment		1	0
<b>H10</b>	1	Céramique	Bord	Céramique à Revêtement argileux	1	1
	2	Céramique	Bord	Sigillée (Drag. 33 Sud Gaule)	1	1
	3	Céramique	Panse	Céramique à Revêtement argileux	1	0
	4	Céramique	Panse	Claire calcaire	6	0
	5	Pierre	Bloc	Une face piquetée (sol?)	1	0

Sigillée

Carré E4 : Dech. 72



Carré G7 : Drag. 33



Carré H10 : Drag. 33



Paroi fine

Carré H3 : Paroi fine



Céramique à revêtement argileux

Carré F6 : Lamb. 3?



Carré G1 : Lamb. 2/37



Carré H4 : Forme non reconnue



Carré H3 : Forme non reconnue



Carré D4 : Forme non reconnue



Carré H7 : Fond annulaire



Dessin et DAO : S. Fily



Claire calcaire

Carré H9 : Cruche à lèvre pendante



Carré E6 : Fond annulaire de cruche?



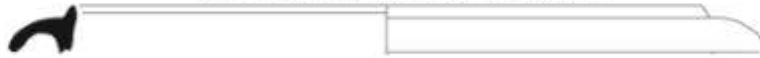
Carré H5 : Pot à lèvre déversée



Carré F3 : Pot type Haltern 62?



Carré D5 : Mortier à lèvre pendante



Carré D6 : Mortier à lèvre pendante



Tournée rouge

Carré G3 : Grand pot?



Tournée grise

Carré F6 : Pot à col, lèvre en bourrelet



Carré F6 : Pot à col court?



Carré C1 : Pot à épaule carénée?



Carré G10 : Jatte à bord rentrant



Carré G8 : Marmite a lèvre plate?



Modelée grise

Carré H6 : Fond de plat



Dessin et DAO : S. Fily



## **Conclusion**

La campagne de 2020 avait pour objectif de continuer la recherche initiée par le Groupe d'Etudes Historiques des Avenières depuis 2018 consistant à prospecter des zones non observées jusqu'à présent sur la commune. Cette opération a permis d'une part la découverte de plusieurs indices de site et d'un nouveau site identifié comme un habitat, et d'autre part de préciser les données connus sur le site AVE015 par la réalisation d'une prospection fine.

La recherche archéologique sur la commune des Avenières-Veyrins-Thuellin est encore à développer. Il reste encore de nombreuses zones non observées à ce jour et la prospection fine doit être complétée sur le site AVE015 et réutiliser sur d'autres sites importants de la commune.

La recherche archéologique associative doit rester présente dans ce territoire, pour pallier au manque de savoir du fait de la faible présence de l'archéologie préventive. La persévérance de ce travail de recherche dans ce territoire permettra de développer nos connaissances et mieux comprendre l'occupation du sol sur la commune durant l'antiquité et l'époque médiévale.

## Bibliographie

**André 2010** : I. André, *Typologie et archéométrie des céramiques à revêtement argileux du Plateau suisse occidental : résultats préliminaires*, acte du congrès de la SFECAG de Chelles, 2010, p. 123-133.

**Balbo 2002** : A. Balbo, *Evolution fluviale et occupation du sol pendant l'holocène dans la plaine alluviale des basses terres (Haut-Rhône, Isère, France)*, Diplôme d'études approfondies en archéologie, juin 2002, 85 p.

**Batigne-Vallet et al. 2010** : C. Batigne-Vallet et al., *Les céramiques communes de la région Rhône-Alpes et du sud de la Bourgogne du I<sup>er</sup> s. au Ve s. : répartition des faciès de consommation ou « Groupes Morphologiques Locaux »*, acte du congrès de la SFECAG de Chelles, 2010, p. 117-129.

**Batigne-Vallet et al. 2013** : C. Batigne-Vallet et al., *Les céramiques communes dans leur contexte régional : faciès de consommation et mode d'approvisionnement. Actes de la table ronde organisée à Lyon les 2 et 3 février 2009 à la Maison de l'Orient et de la Méditerranée*, 2012, 330 p.

**Bet, Delor 2000** : P. Bet, A. Delor, *La typologie de la sigillée lisse de Lezoux et de la Gaule centrale du Haut-Empire. Révision décennale*, actes du congrès de la SFECAG de Libourne, 2000, p. 461-484.

**Berger et al. 2005** : J. F. Berger et al., *Programme Collectif de Recherche, « Peuplement et milieu en bas Dauphiné (Isle Crémieu) de l'apparition de l'agriculture à l'époque moderne »*, Rapport final de triennale, décembre 2005, 363 p.

**Berger et al. 2006** : J. F. Berger et al., *Programme Collectif de Recherche, « Peuplement et milieu en bas Dauphiné (Isle Crémieu) de l'apparition de l'agriculture à l'époque moderne »*, Rapport intermédiaire de triennale, décembre 2006, 161 p.

**Berger et al. 2007** : J. F. Berger et al., *Programme Collectif de Recherche, « Peuplement et milieu en bas Dauphiné (Isle Crémieu) de l'apparition de l'agriculture à l'époque moderne »*, Rapport intermédiaire de triennale, décembre 2007, 202 p.

**Berger et al. 2010** : J. F. Berger et al., *Programme Collectif de Recherche, « Peuplement et milieu en bas Dauphiné (Isle Crémieu) de l'apparition de l'agriculture à l'époque moderne »*, Rapport final de triennale, juin 2010, 702 p.

**Bocquet 1967** : A. Bocquet, *Le problème de l'occupation palafittique au Nord du Bas-Dauphiné. Du Néolithique final au Bronze moyen*, Bulletin de la Société préhistorique française. Études et travaux, tome 64, n°2, 1967. p. 501-516

**Bocquet 1969** : A. Bocquet, *L'Isère préhistorique et protohistorique*, Gallia-préhistoire, tome XII, 1969, p. 121-404.

**Bleu 2001** : S. Bleu, *Les Avenières (Isère), Rapport de Prospections-inventaire diachronique*, 2002, 88p.

**Bleu 2005** : S. Bleu, *Le site d'Aoste et son environnement*, Programme Collectif de Recherche, « Peuplement et milieu en bas Dauphiné (Isle Crémieu) de l'apparition de l'agriculture à l'époque moderne », Rapport final de triennale, décembre 2005, p. 87-182

**Bleu, 2015** : S. Bleu, *Base de données des sites archéologiques des Basses-Terres dauphinoises*, 2015.

**Budillon 1875** : Budillon, *Monographie de Buvin*, 1875, 36 p.

**CAG 38/2** : F. Bertrand, S. Bleu, J.-P. Jospin, R. Royet, *Carte archéologique de la Gaule, l'Isère, arrondissement de la Tour du Pin, 38/2*, 2010, 387 p.

**Cahanier 2018** : S. Cahanier et all., *Trept, Saint-Hilaire-de-Brens, Courtenay*, rapport de prospection-inventaire, 2018, 122p.

**Chavot 2016** : C. Chavot, *Étude du petit mobilier des collections du musée d'Aoste (Isère)*, Mémoire de Master 2, 2016, 142 p.

**Colardelle 1983** : M. Colardelle, *Archéologie au canton, Des Gaulois au Moyen Âge, Archéologie chez vous n°2 : canton de Morestel*, 1983, 37 p.

**Feugère 2005** : M. Feugère, *Le casque républicain de Sainte-Foy-lès-Lyon et la question des casques romains surmontés d'un anneau*, *Instrumentum*, 29, 2005, p. 61-67.

**Fily 2015** : S. Fily, *L'occupation du sol des Basses-Terres dauphinoises (38)*, Mémoire de Master 1, 2015, 200p.

**Fily 2016** : S. Fily, *Les Basses-Terres dauphinoises, Prospection inventaire diachronique : Commune de Granieu*, rapport de prospection, 2016, 29 p.

**Fily 2017** : S. Fily, *L'occupation du sol des Basses-Terres dauphinoises Ain, Isère, Savoie (IIIe s. av. / VIIIe s. apr.)*, Mémoire de Master 2, 2017, 765p

**Fily 2018** : S. Fily, *Buvin - Les Avenières-Veyrins-Thuellin, Prospection inventaire diachronique*, rapport de prospection, 2018, 76p.

**Fily 2019** : S. Fily, *La colline des Avenières - Les Avenières-Veyrins-Thuellin, Prospection inventaire diachronique*, rapport de prospection, 2019, 241p.

**Gaucher 2011** : G. Gaucher, *Évolution de l'occupation du sol et de l'environnement fluvial en haute vallée du Rhône (Ain, Isère), du Néolithique à l'époque moderne*, 2011, 863 p.

**Gautier 1908** : J. Gautier, *Mes souvenirs, Commune des Avenières Isère de la fin du XVIIIe siècle à nos jours*, 1908, 56 p.

**Gautier 1909** : J. Gautier, *La vie à la campagne, Histoire, Agriculture, Médecine*, 1909, 78 p.

**Genin 2007** : M. Genin, *La Graufesenque (Millau, Aveyron)*, vol. 2, Sigillées lisses et autres production, vol. II, 2007, 589 p.

**GEHA 2014** : Groupe d'études historiques des Avenières, *Les Avenières au fil des rues, noms de rues*, 2014, 74 p.

**ILN V2** : B. Rémy, *Inscriptions latines de Narbonnaise (I.L.N.), V.2 Vienne*, Gallia, 2005, 318 p.

**Lachanal 1887** : A. Lachanal, *Notes d'un chercheur sur l'Alésia de Vercingétorix décrite par César, sur la colline des Avenières, Isère*, 1887, 135 p.

**Leblanc 2007** : O. Leblanc, *Le faciès des céramiques communes de la maison des Dieux Océans à Saint-Romain-en-Gal (Rhône) du I<sup>er</sup> siècle avant J.-C. au III<sup>e</sup> siècle après J.-C.*, SFECAG, 2007, 209 p.

**Michel 1987** : J.-C. Michel, *Isère Gallo-Romaine 2<sup>ème</sup> partie : Arrondissements de la Tour du Pin et de Vienne*, 1987, 179 p.

## Illustrations

### Table des illustrations

Figure 1 : Localisation de la commune des Avenières-Veyrins-Thuellin .....	79
Figure 2 : Localisation 1/250 000 .....	80
Figure 3 : Localisation 1/25 000 .....	81
Figure 4 : Plan cadastral .....	82
Figure 5 : Les Basses-Terres dauphinoises .....	83
Figure 6 : Localisation des paléoméandres du Rhône (données PCR) .....	84
Figure 7 : Mise à jour des paléoméandres par les données LIDAR .....	85
Figure 8 : Limite du territoire Allobroge.....	86
Figure 9 : Province de Transalpine .....	86
Figure 10 : Gaule romaine .....	87
Figure 11 : Cités de Grenoble, Genève et Vienne durant l'Antiquité tardive .....	87
Figure 12 : Pagus d'Aoste .....	88
Figure 13 : Casque de Vézeronce-Curtin dit « Casque de Clodomir ».....	88
Figure 14 : Localisation des sites archéologiques découverts par le Groupe Historique des Avenières.....	89
Figure 15 : Localisation des sites archéologiques découverts par Michel Morel.....	90
Figure 16 : Localisation des sites étudié par S. Fily (Fily 2017).....	91
Figure 17 : Prospections anciennes sur la commune des Avenières.....	92
Figure 18 : Prospection 2018 et 2019 .....	93
Figure 19 : Localisation des sites connus sur la colline avant la campagne de 2020 .....	94
Figure 20 : Localisation des zones prospectées .....	95

**Figure 1 : Localisation de la commune des Avenières-Veyrins-Thuellin**

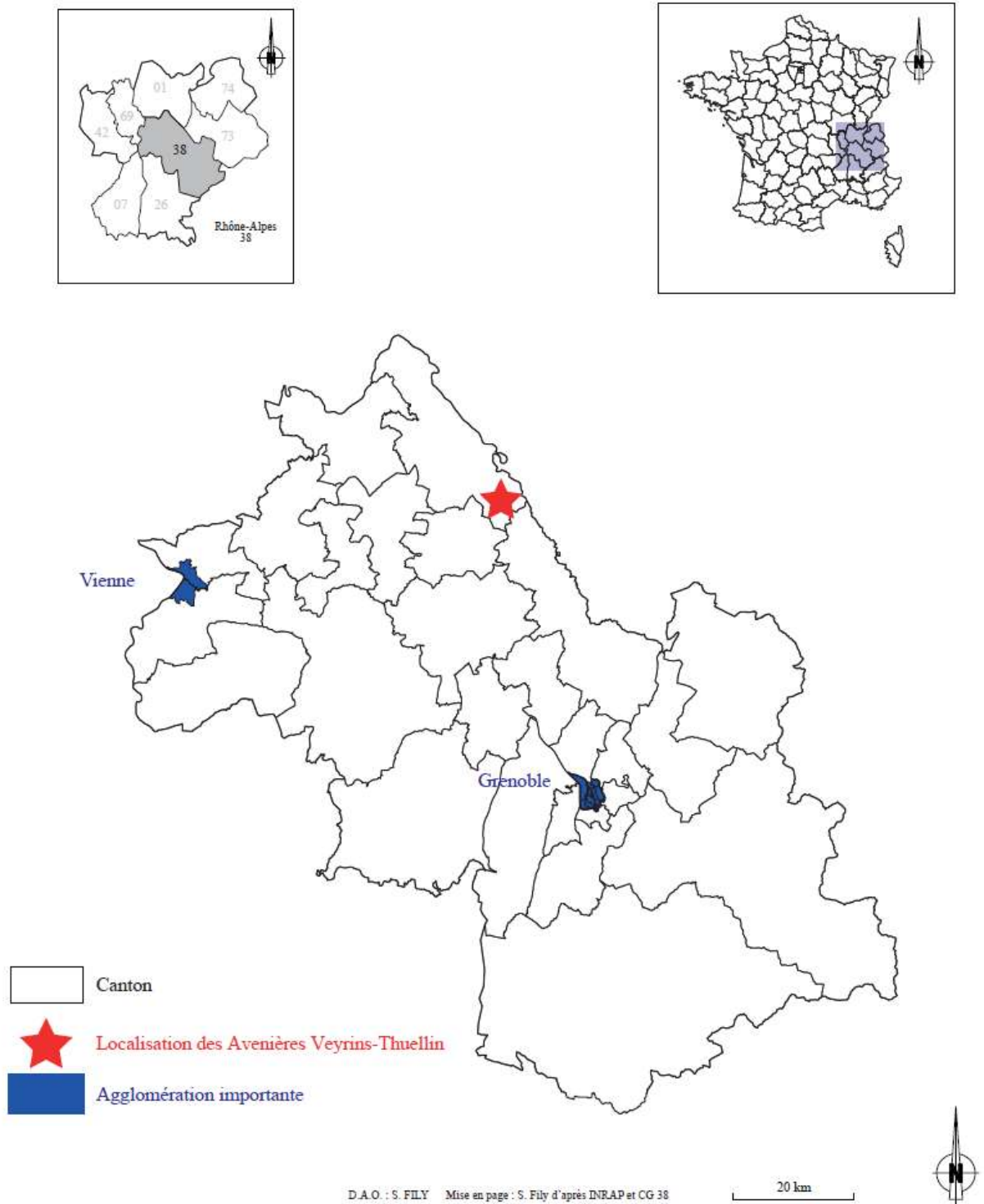




Figure 2 : Localisation 1/250 000

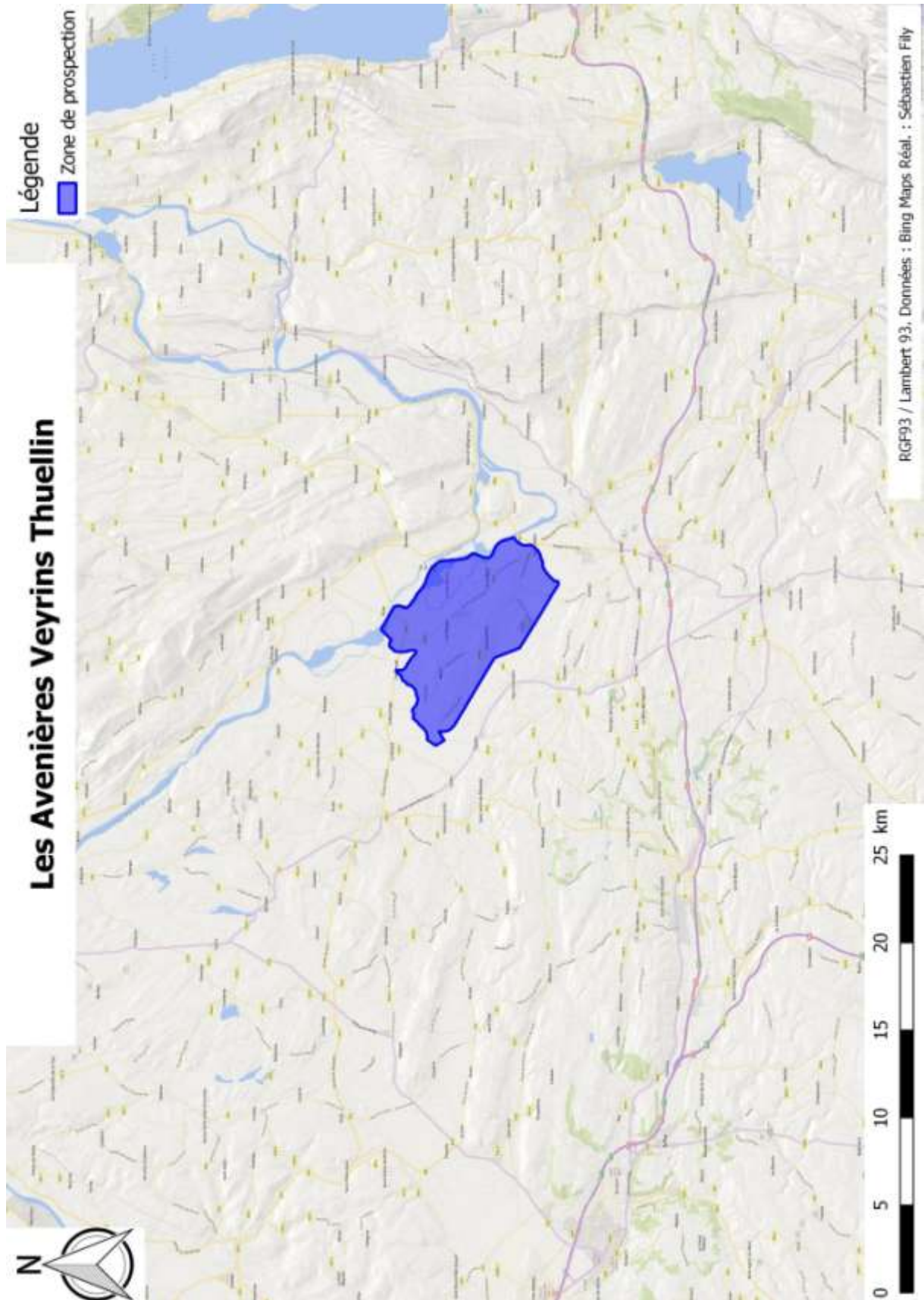




Figure 3 : Localisation 1/25 000

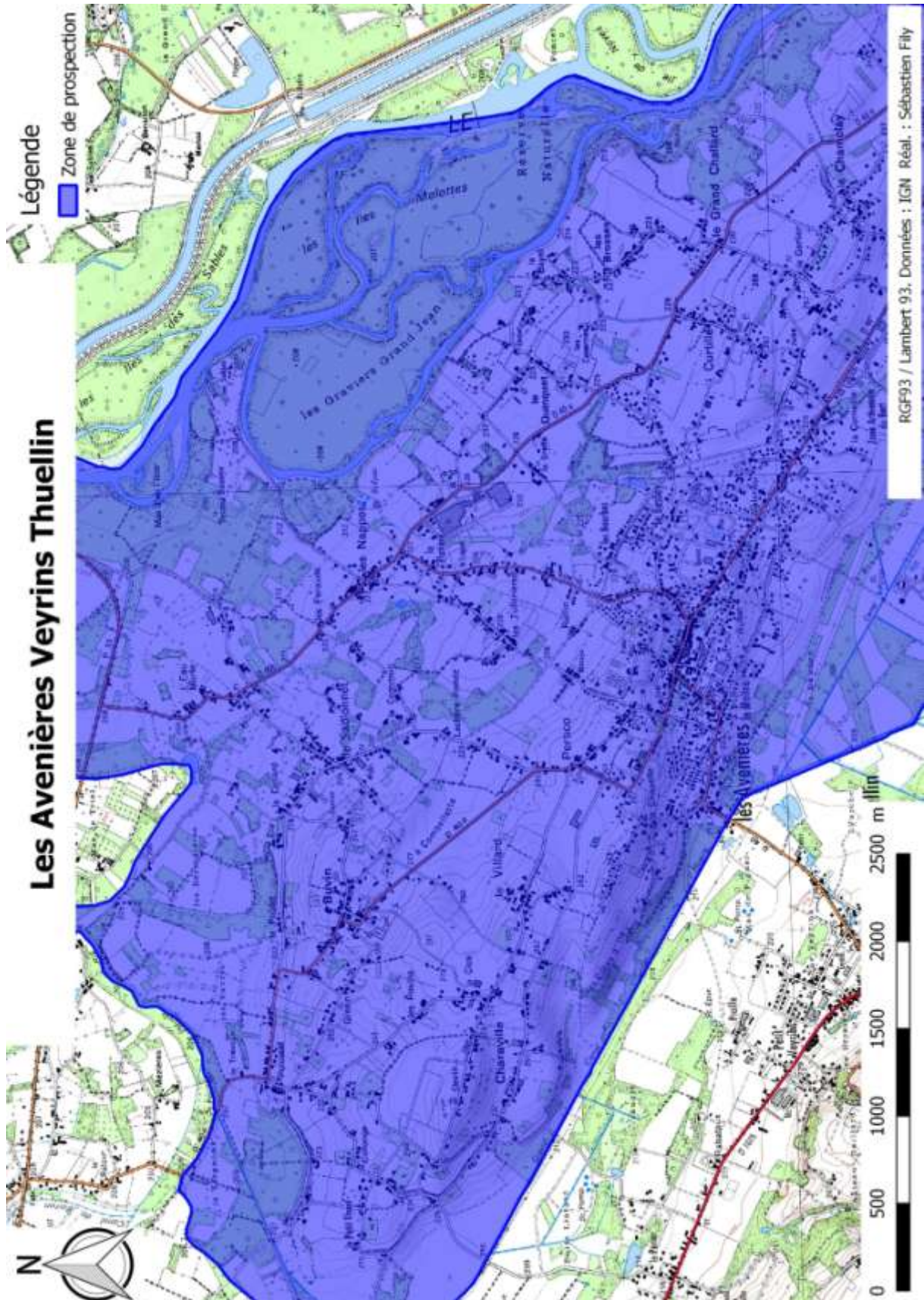




Figure 4 : Plan cadastral

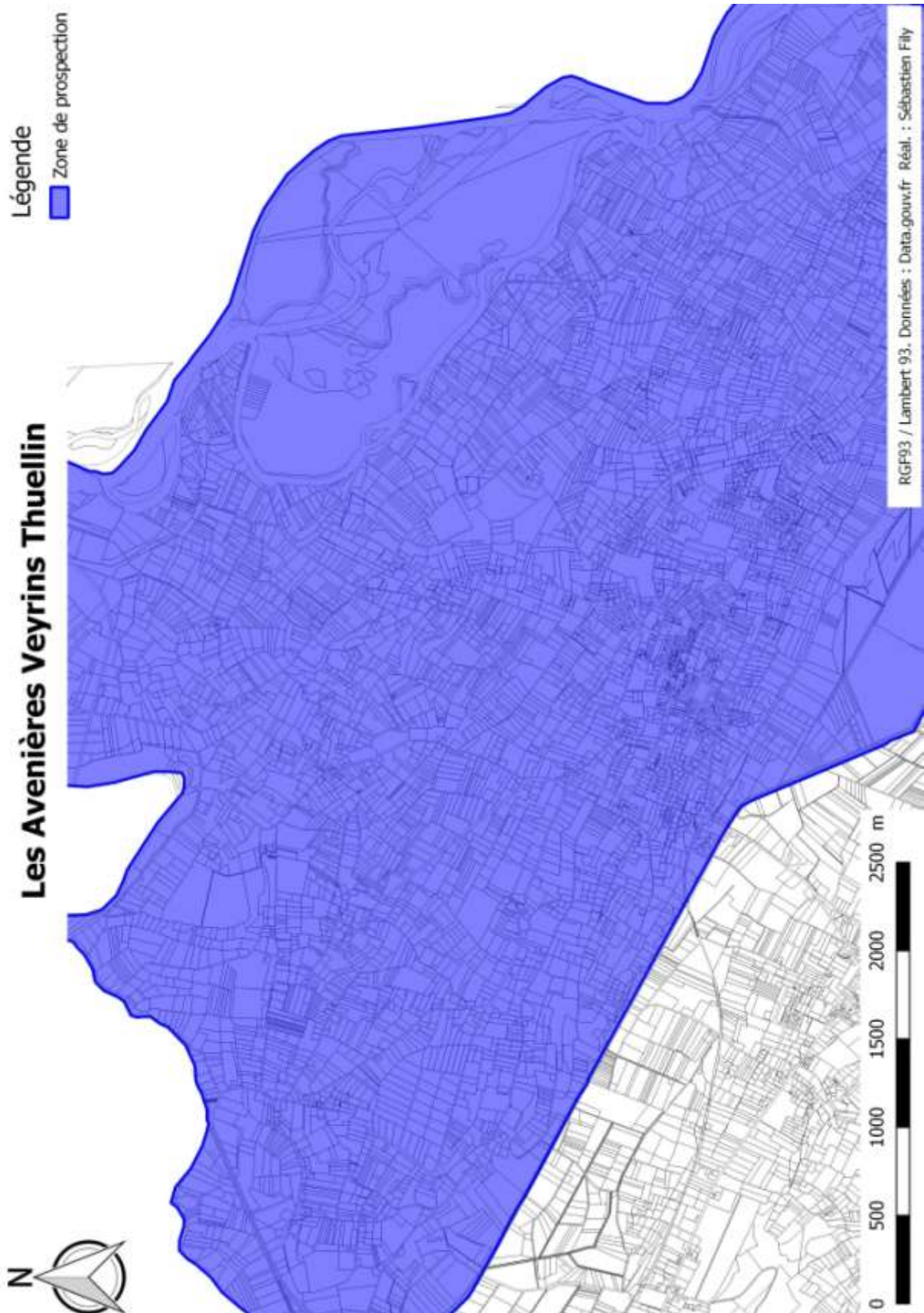


Figure 5 : Les Basses-Terres dauphinoises

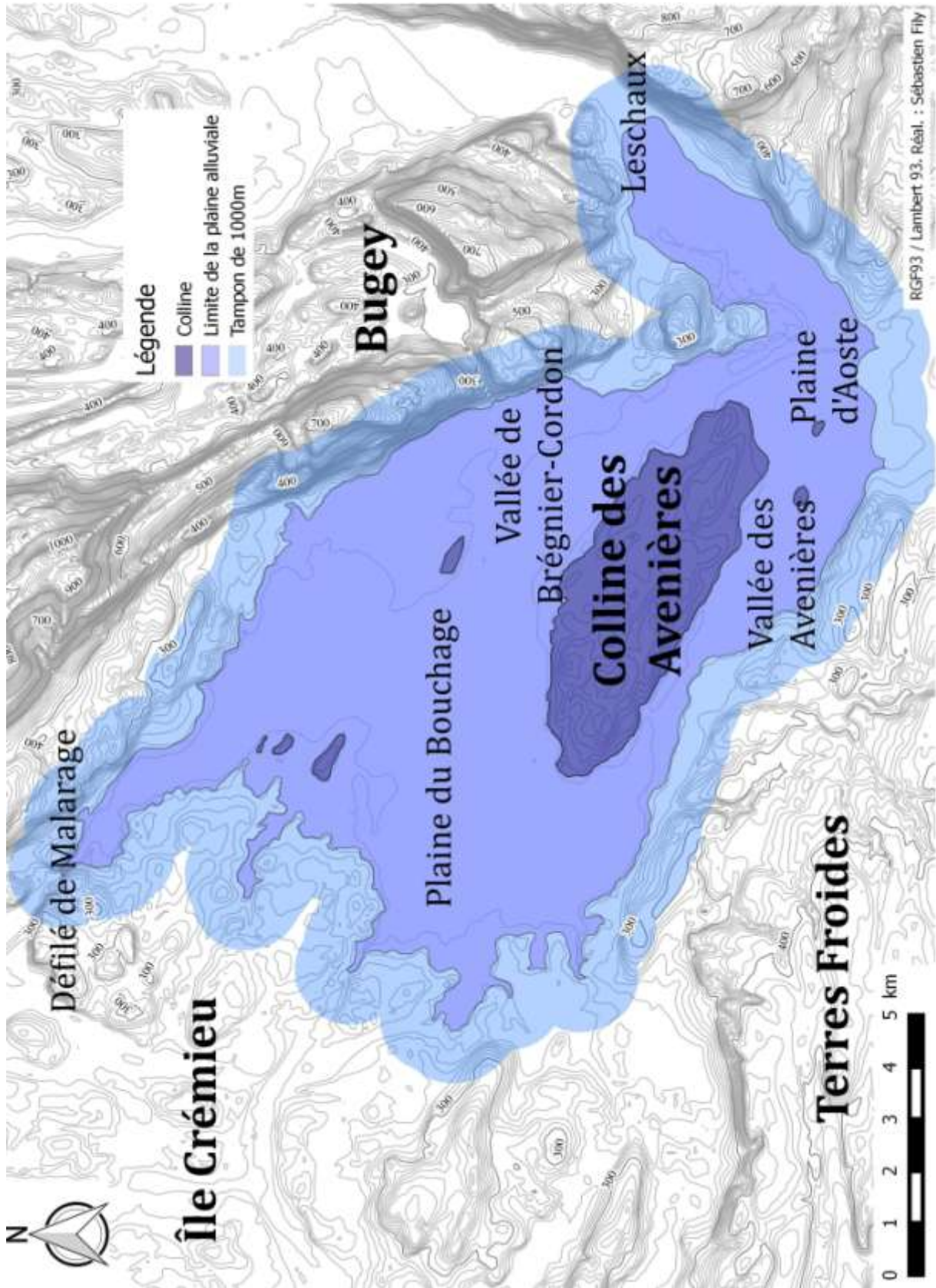






Figure 7 : Mise à jour des paléoméandres par les données LIDAR

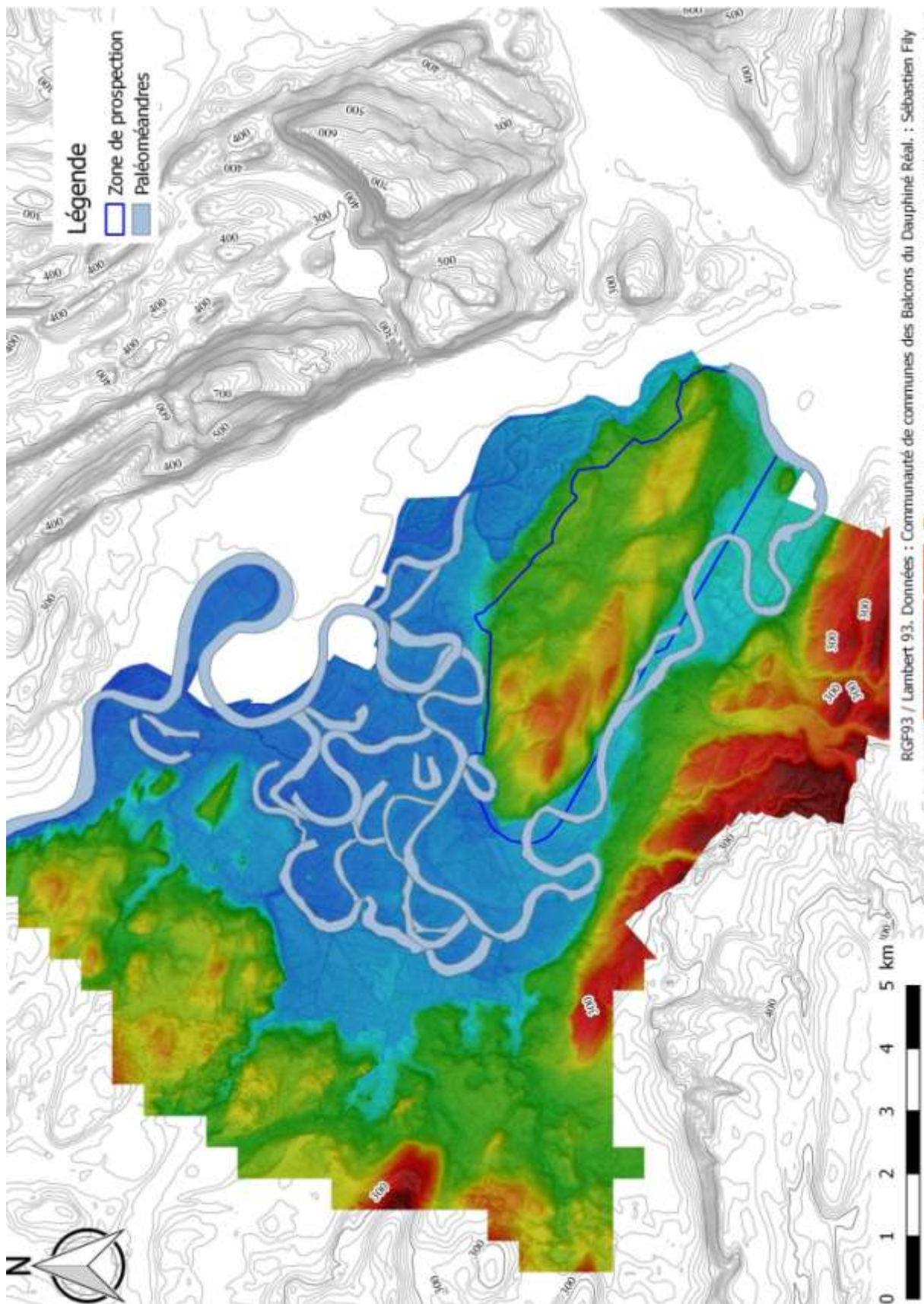




Figure 8 : Limite du territoire Allobroge

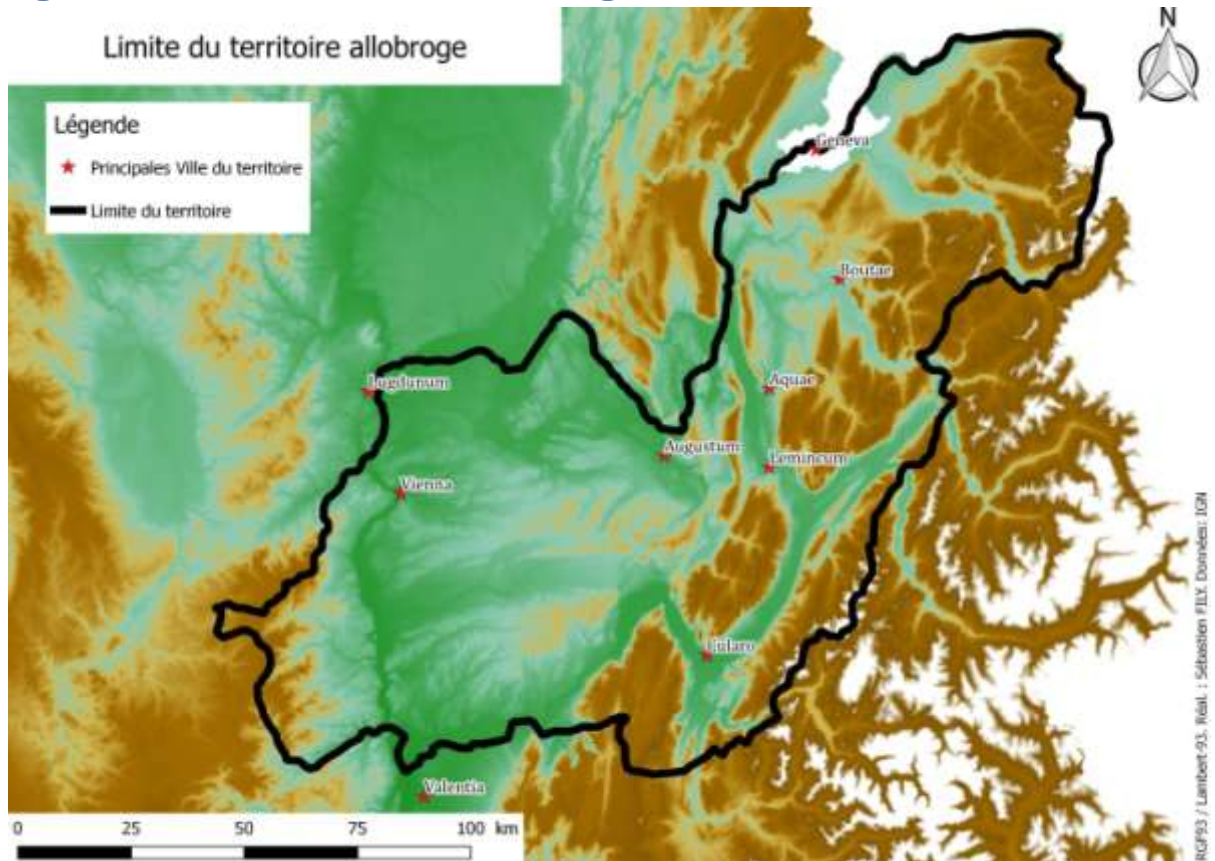


Figure 9 : Province de Transalpine

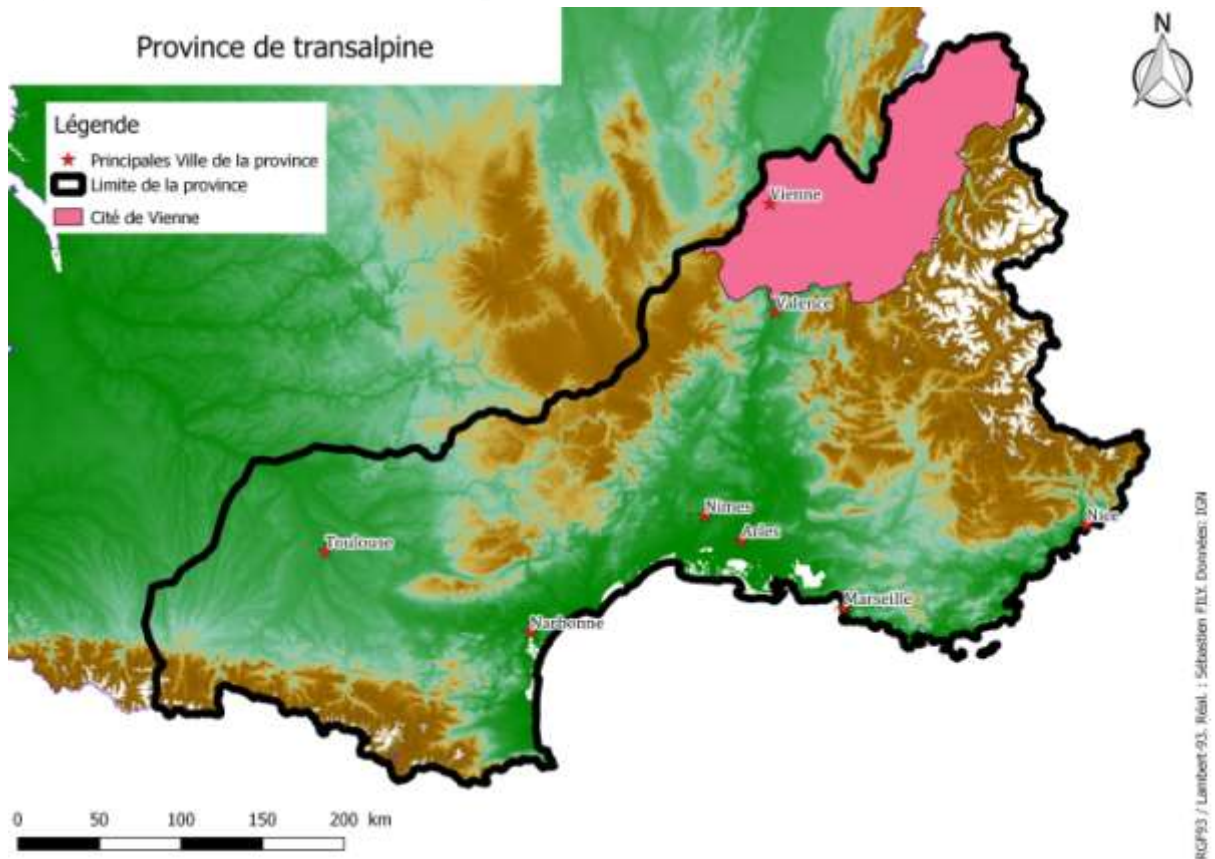


Figure 10 : Gaule romaine

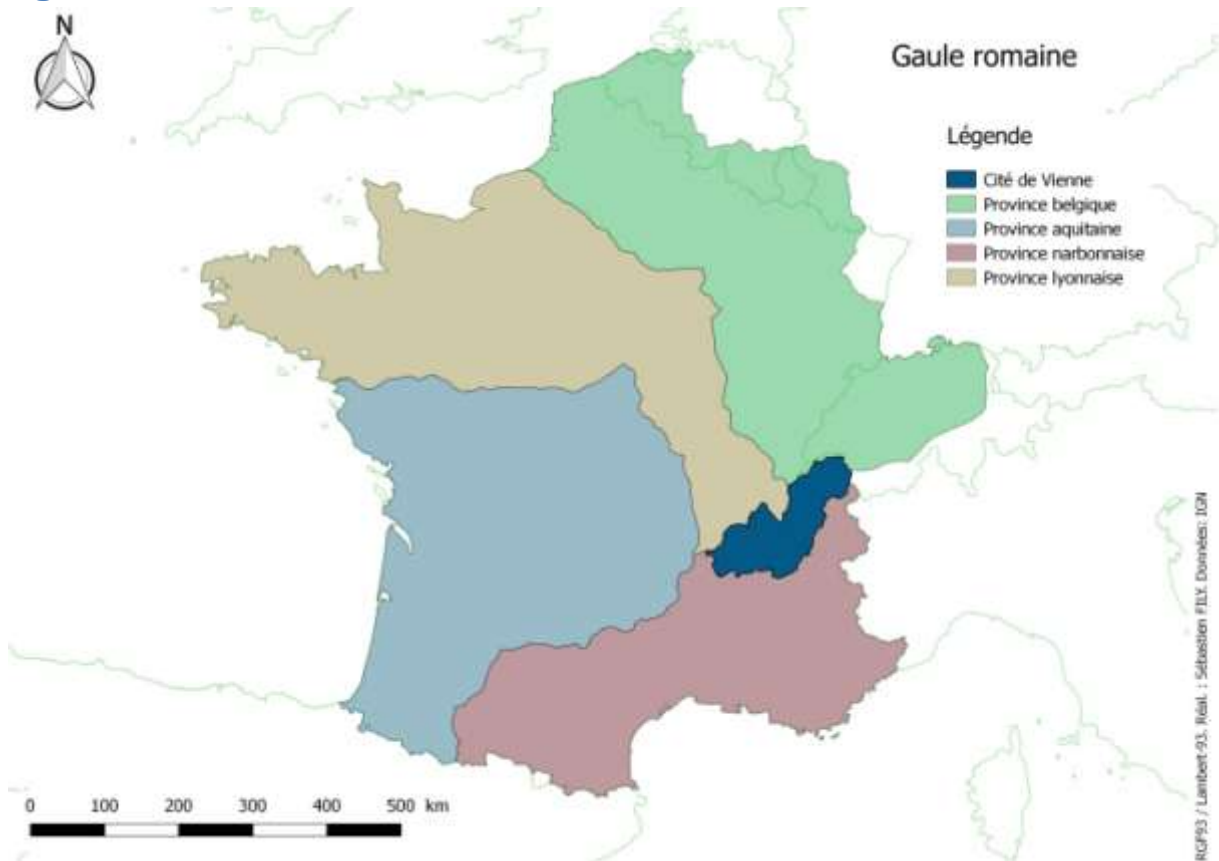
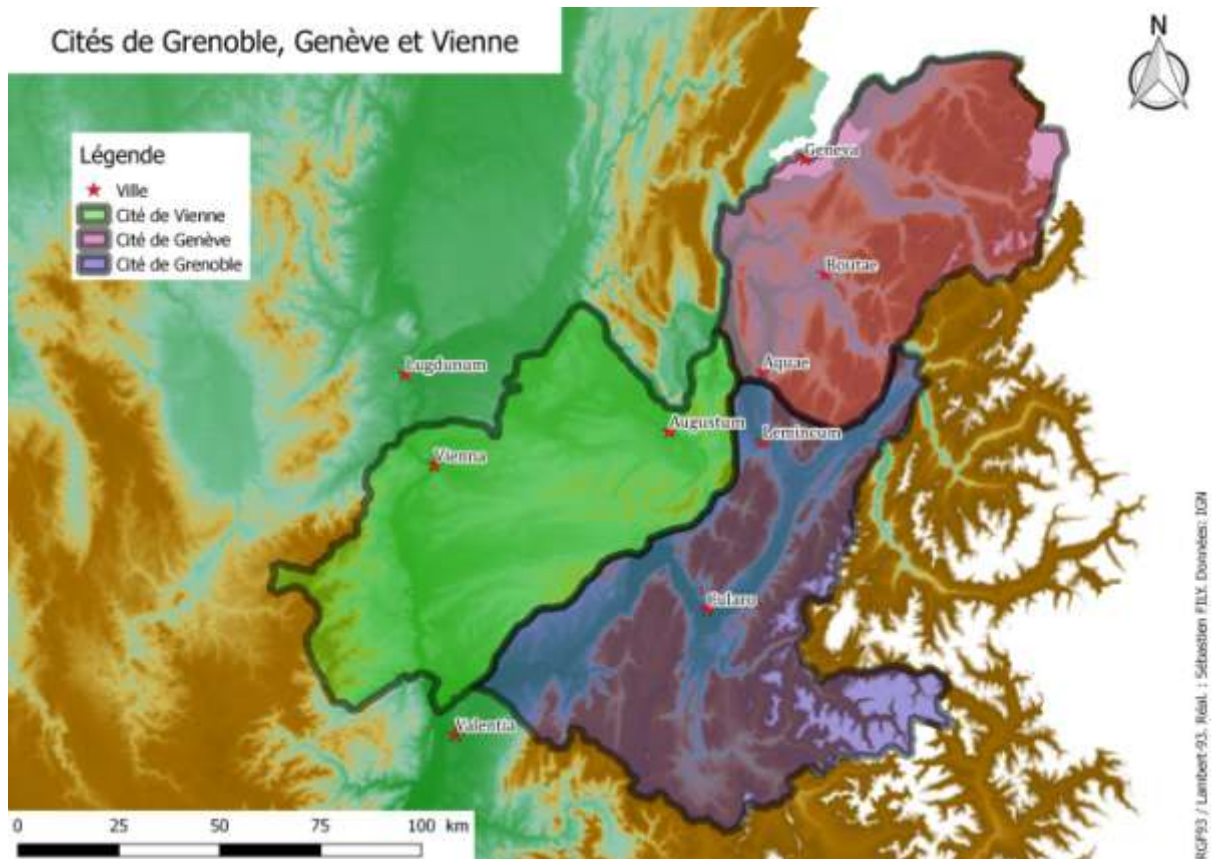
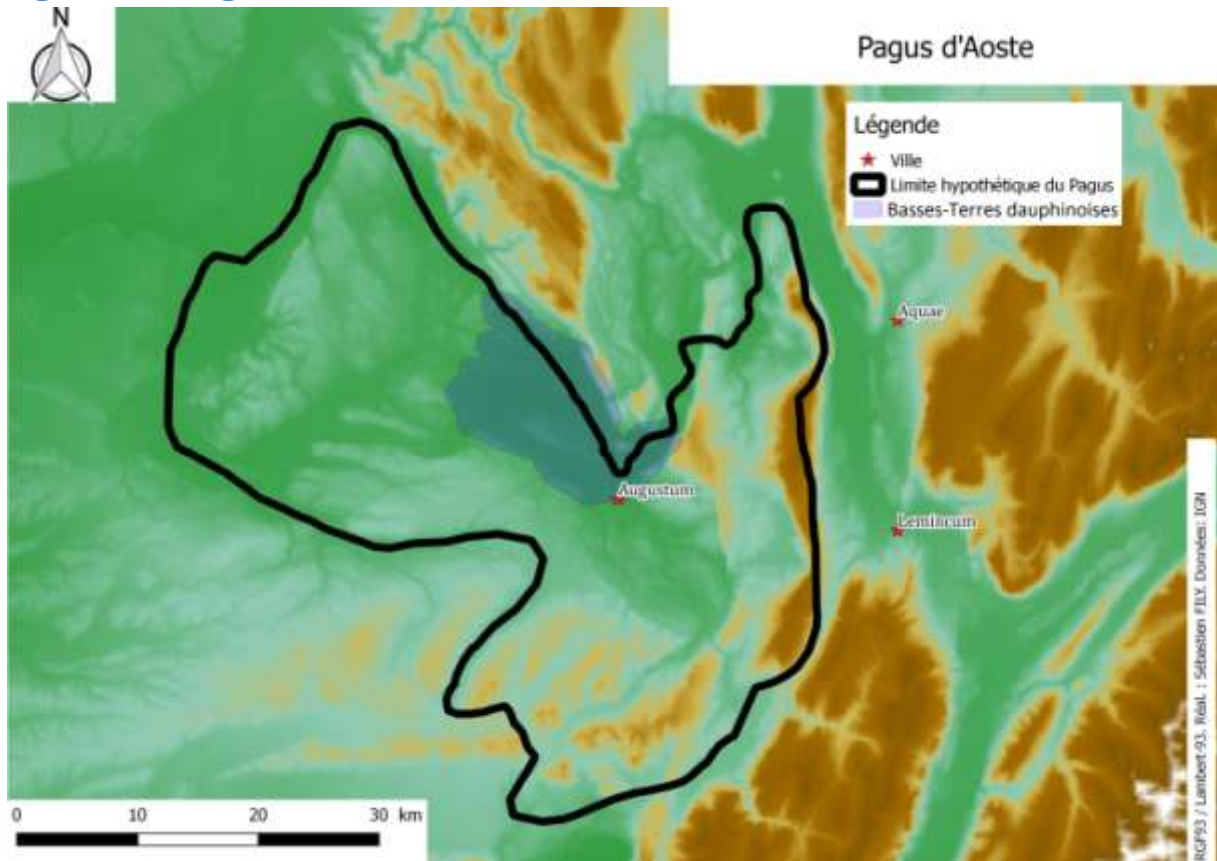


Figure 11 : Cités de Grenoble, Genève et Vienne durant l'Antiquité tardive





**Figure 12 : Pagus d'Aoste**



**Figure 13 : Casque de Vézeronce-Curtin dit « Casque de Clodomir »**

Source : CAG38/2 p.352



**Figure 14 : Localisation des sites archéologiques découverts par le Groupe Historique des Avenières**

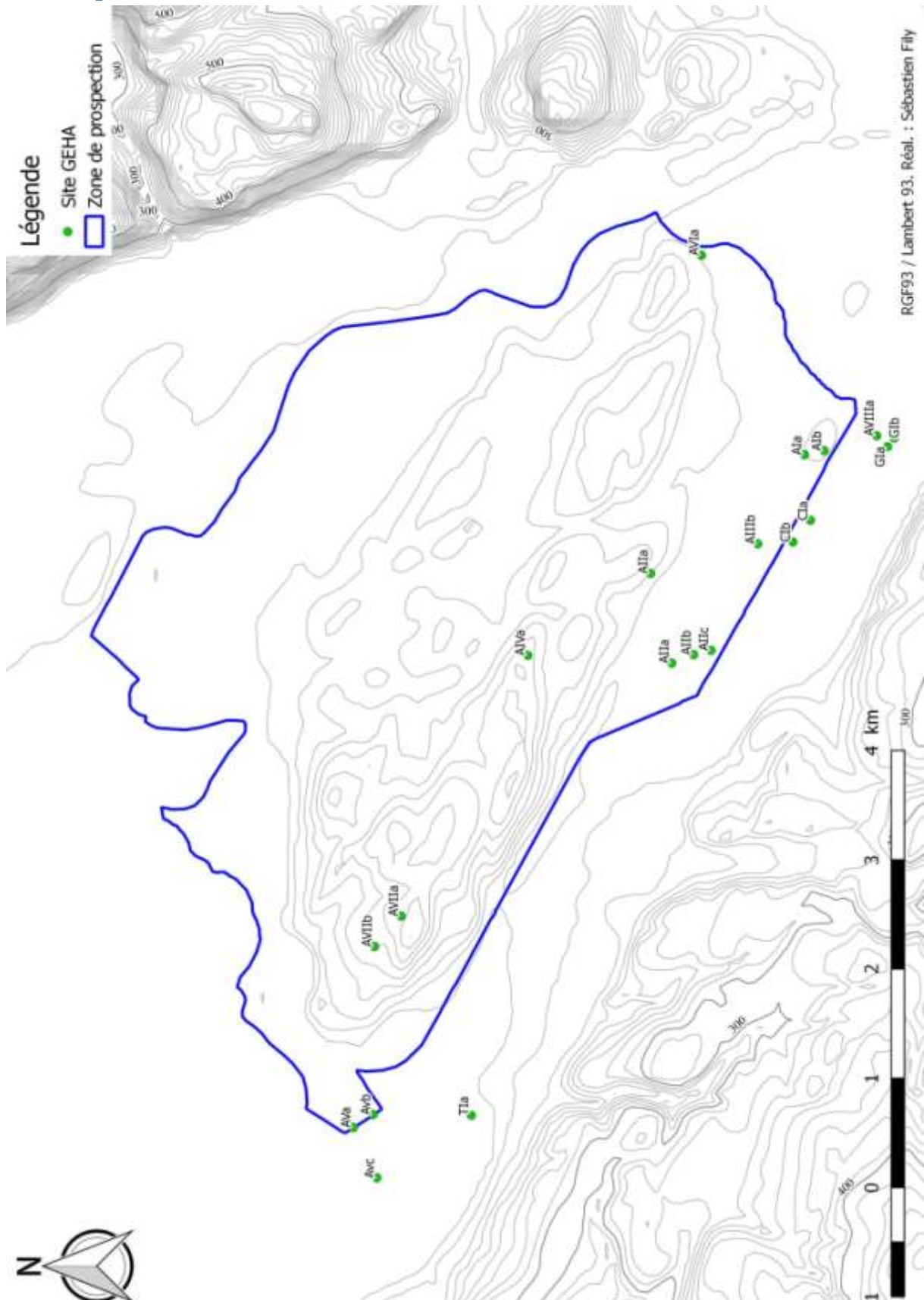


Figure 15 : Localisation des sites archéologiques découverts par Michel Morel

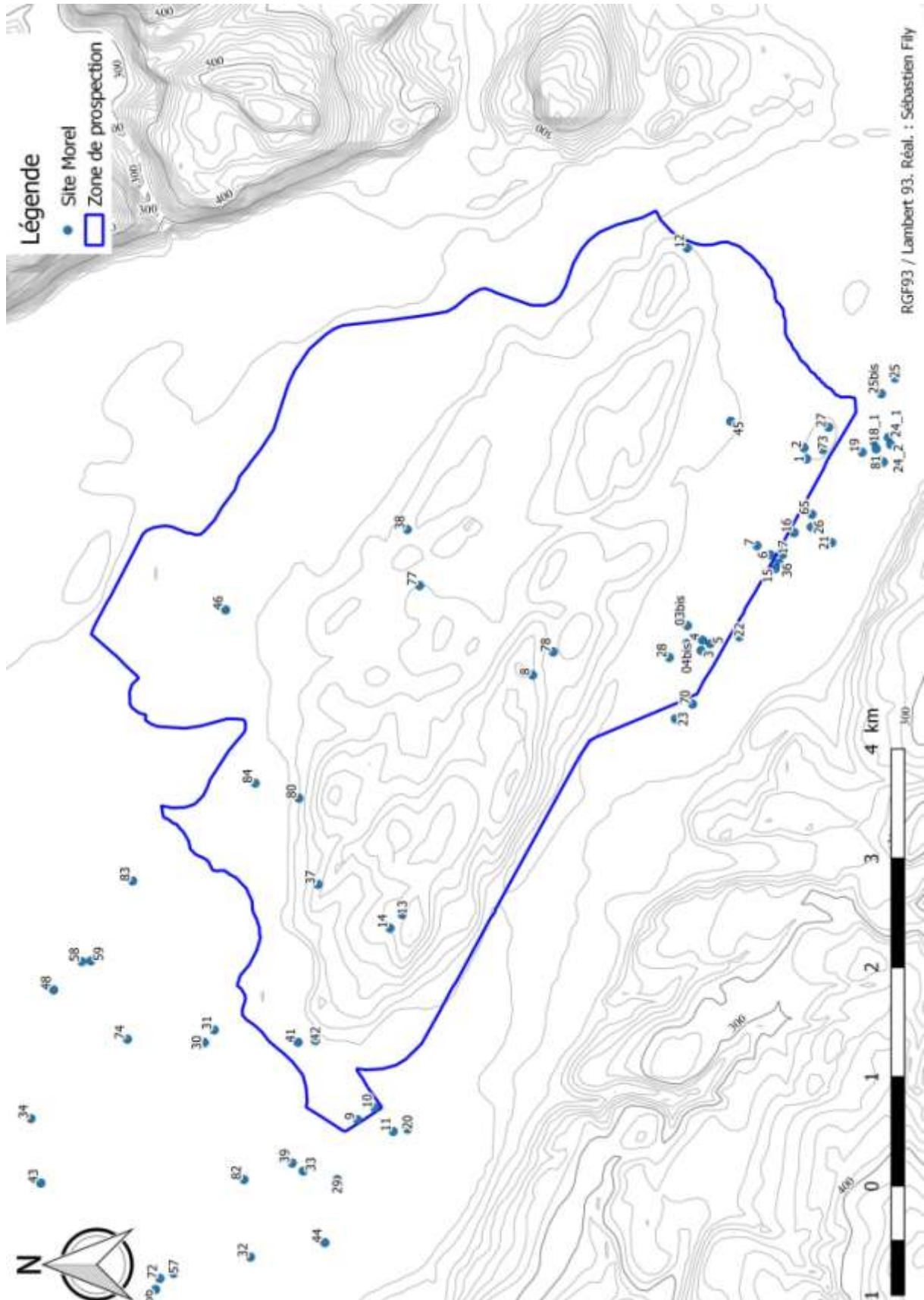
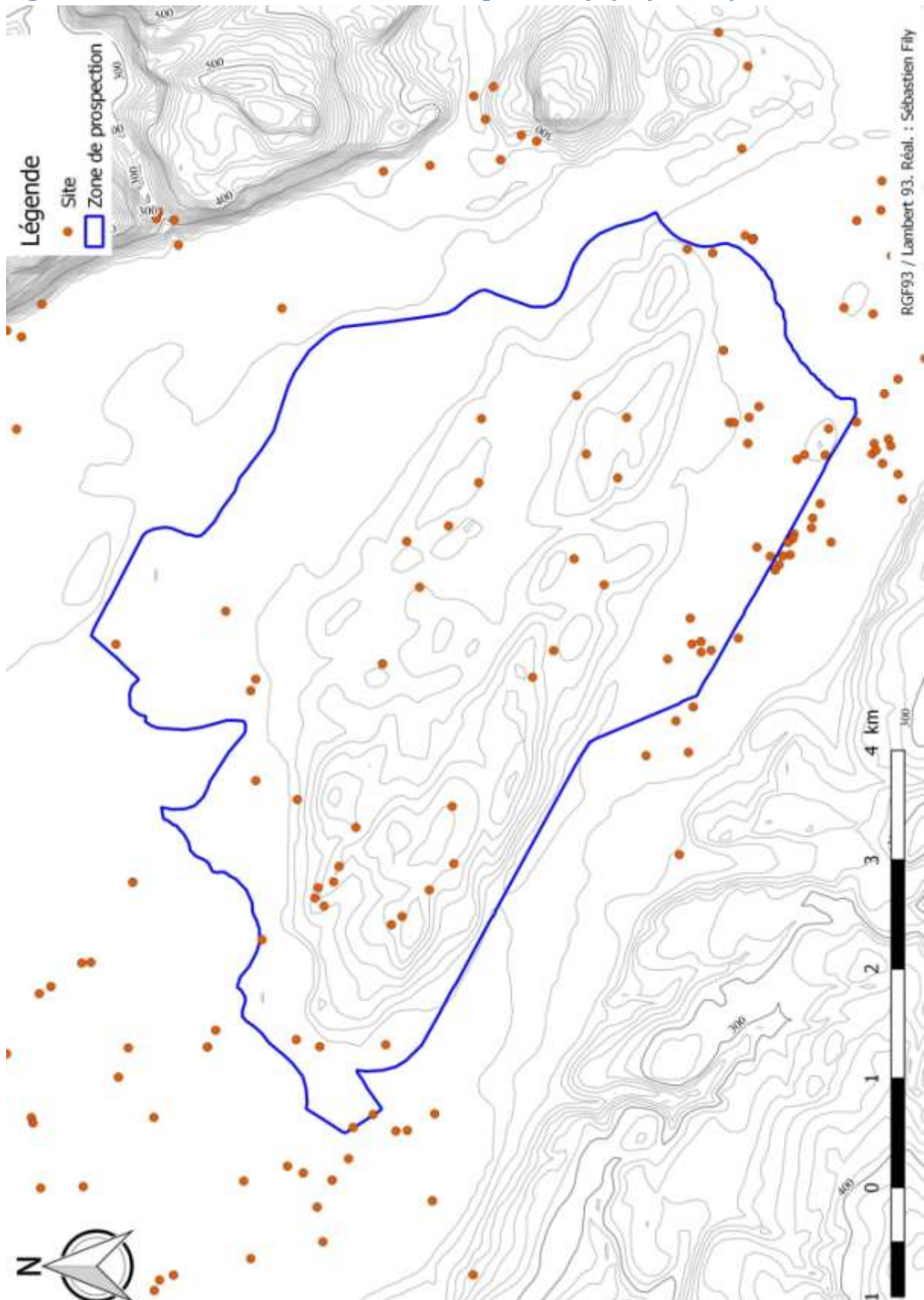




Figure 16 : Localisation des sites étudié par S. Fily (Fily 2017)



**Figure 17 : Prospections anciennes sur la commune des Avenières**

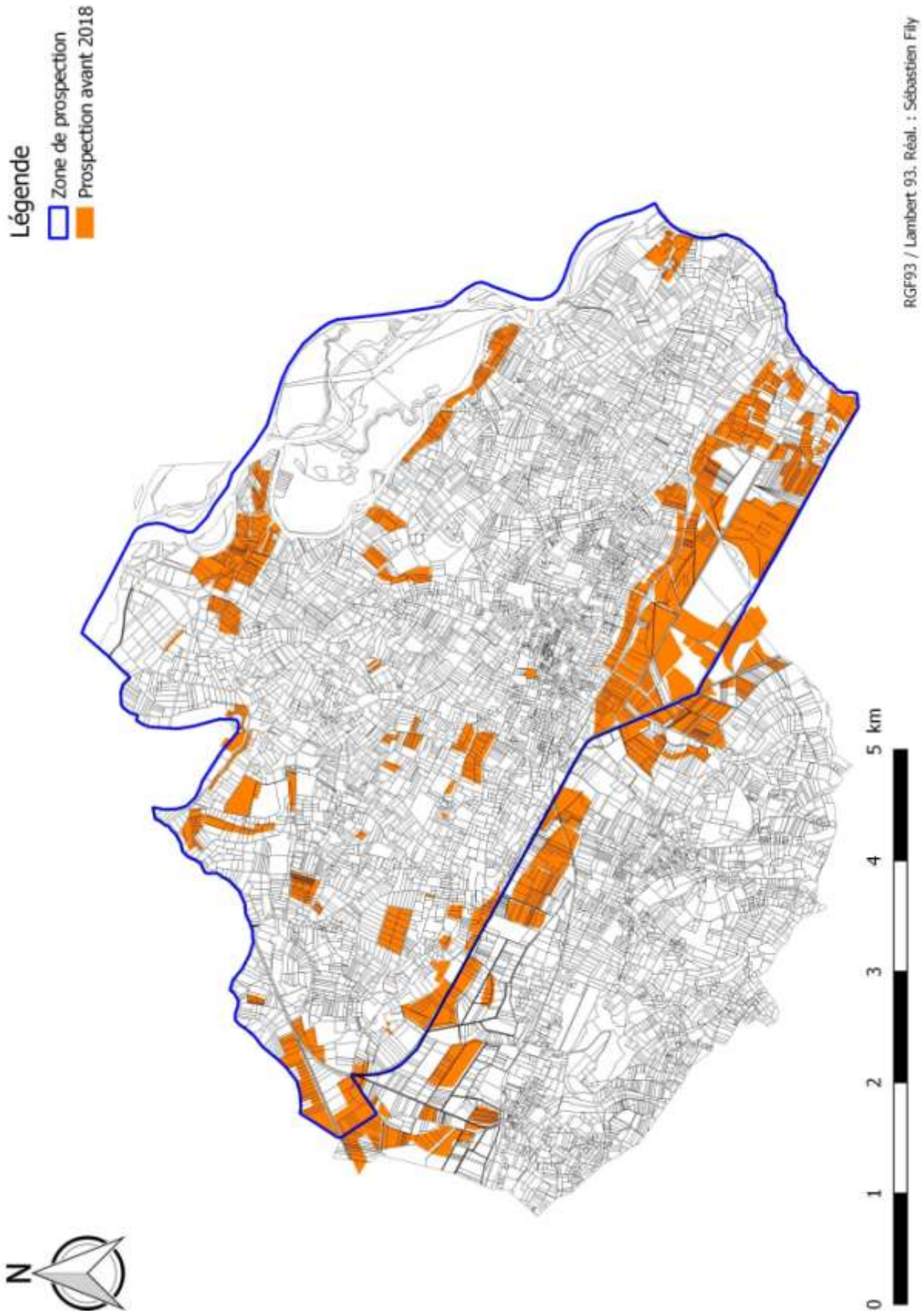




Figure 18 : Prospection 2018 et 2019

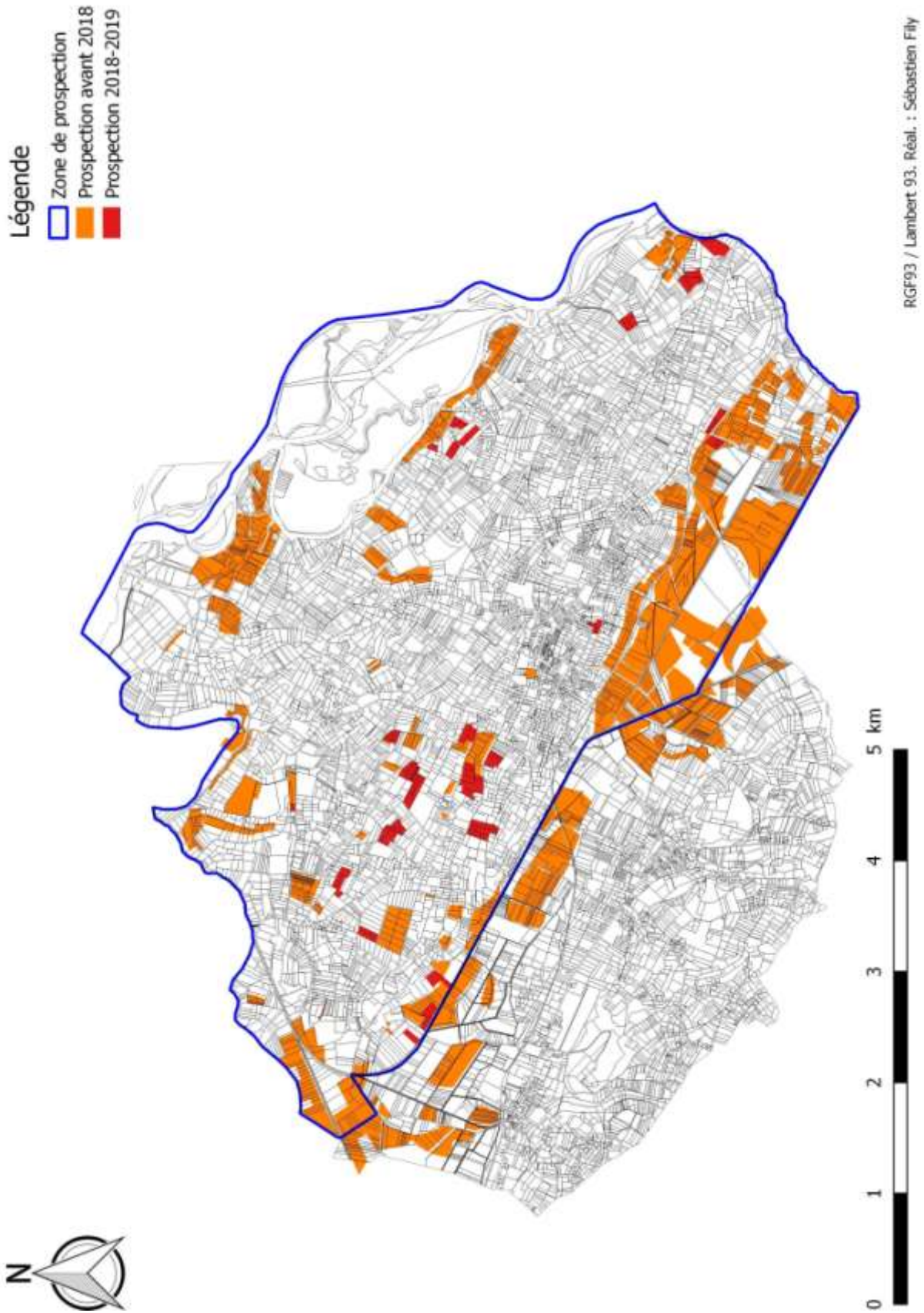


Figure 19 : Localisation des sites connus sur la colline avant la campagne de 2020

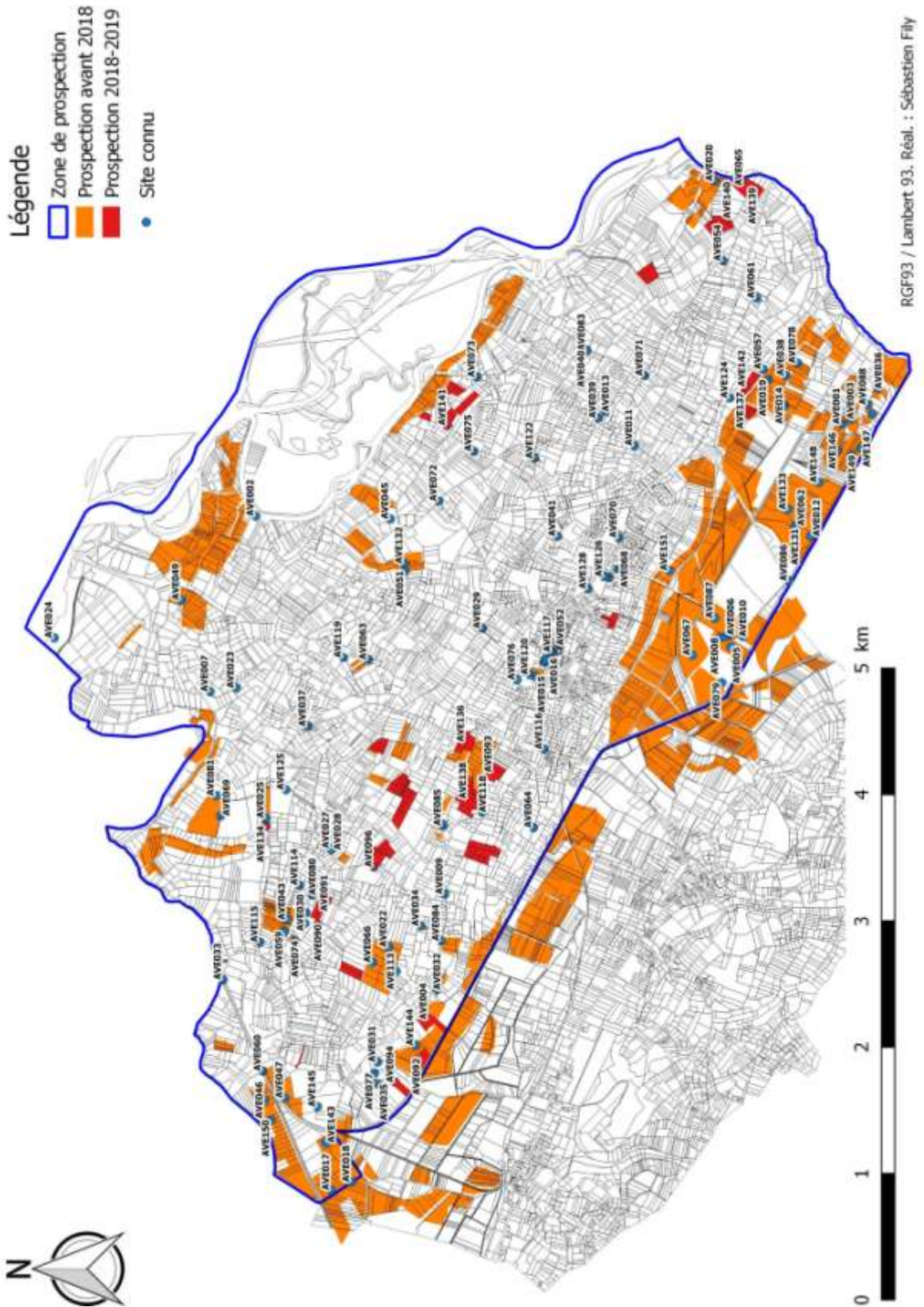
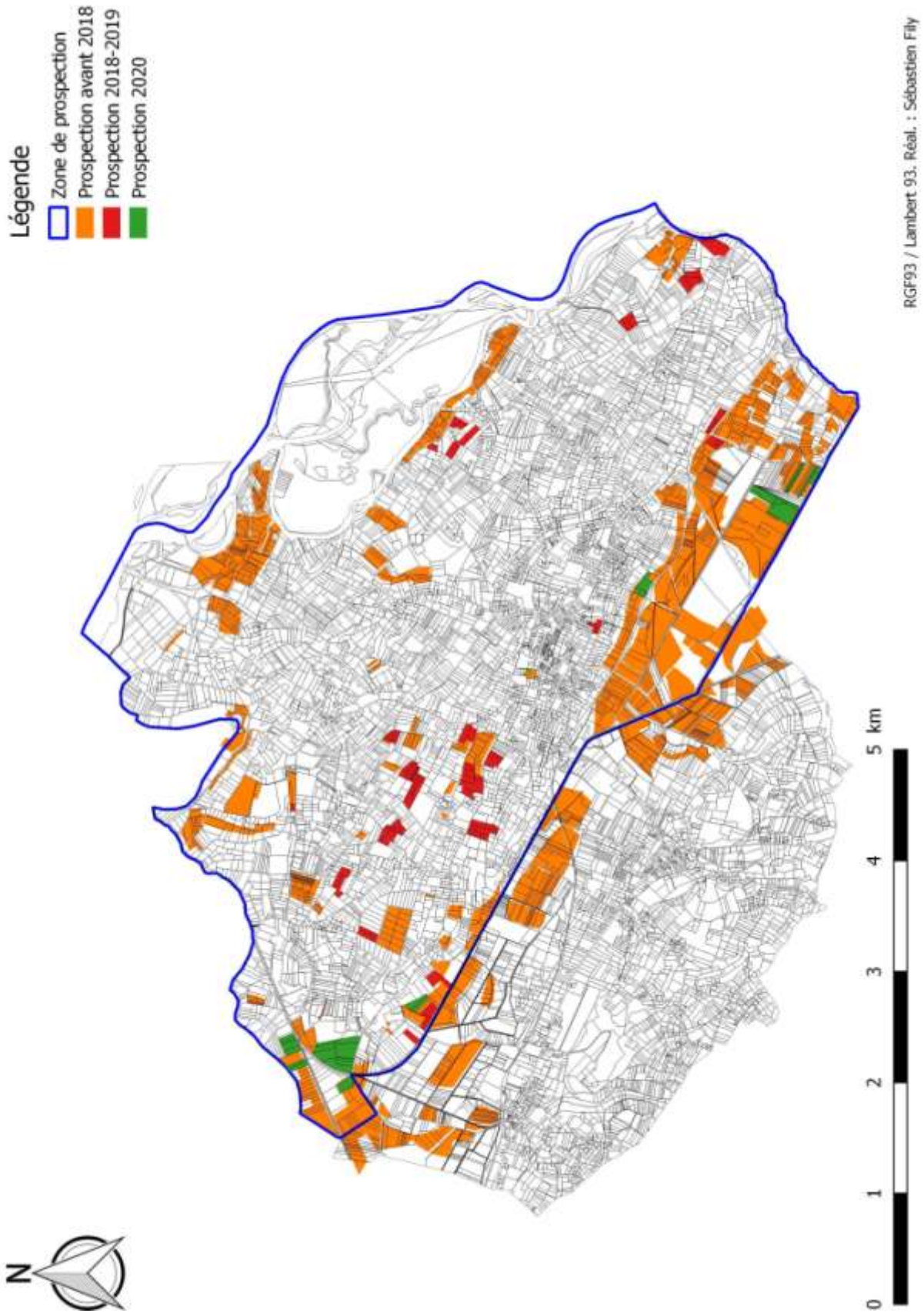




Figure 20 : Localisation des zones prospectées







# Inventaires

---

## Inventaire des parcelles prospectées

Date	Lieux-dit	Numéro de parcelles	Propriétaire	Visibilité	Champ n°	site
18/01/2020	Le Grand Thuët	D188	Henri Miège	1	18 01 2020 champ 1	Indice
18/01/2020	Le Grand Thuët	ZA74, ZA75	Couthon	1	18 01 2020 champ 2	Indice
01/02/2020	Le Petit Thuët	D262, D26, D2852, ZA21, ZA22, ZA23, ZA24, ZA25	Henri Miège	1	01 02 2020 champ 1	Indice
03/02/2020	Le Periment	C42, C43, C44	Loïc Miege / Marc Brillat	1	03 02 2020 champ 1	Indice
03/02/2020	Le Periment	C34, C995	Loïc Miege / Marc Brillat	1	03 02 2020 champ 2	Indice
15/02/2020	Le Grand Marais	C21, C22, C23, C24, C962, C1171	Loïc Miege / Marc Brillat	1	15 02 2020 champ 1	Indice
02/03/2020	Le Periment	C31, C37, C38	Loïc Miege / Marc Brillat	1	02 03 2020 champ 1	Indice
14/03/2020	Le Grand Thuët	D 136, D137, D138, D139	?	1	14 03 2020 champ 1	Indice
14/03/2020	Le Grand Thuët	D143, D144	?	1	14 03 2020 champ 2	Indice
10/10/2020	Le Bois Poulet	AD256, AD257, AD258, AD259, AD250	Roussel	1	10 10 2020 champ 1	Site
24/10/2020	Bourg de Ciers	AC22	Chosson Gérard	1	AVE015	Site
25/10/2020	Bourg de Ciers	AC22	Chosson Gérard	1	AVE015	Site

## Inventaire du mobilier par sites

Les tableaux d'inventaire présentés ci-dessous sont classés par zone de prospection. Les tableaux sont distincts en six colonnes. La première colonne présente les numéros d'inventaires attribués lors de l'étude du mobilier. La colonne « matière » contient le type de mobilier découvert (céramique, verre, fer, etc.). La colonne « forme » indique, pour les céramiques, s'il s'agit d'une panse, d'un fond, d'un bord ou d'une forme archéologiquement complète (FAC). La colonne suivante donne une information sur la typologie. Les deux colonnes suivantes indiquent le nombre de restes (NR) et le nombre minimum d'individus (NMI), signifié par le nombre de bords de forme.

### Prospection du 18 janvier 2020, champ n°1

Numéro d'inventaire	Matière	Forme	Type	NR	NMI
1	Faune	Fragment	Os	1	0
2	Pierre	Fragment	présence de fossile	1	0
3	Fer	Fragment	Plaque	1	0
4	Céramique	Panse	Amphore ?	1	0
5	Fer	Fragment		2	0
6	Pierre	Fragment	Plaque en calcaire	1	0
7	Céramique	Panse	Claire calcaire	7	0
8	TCA	Fragment		20	0

### Prospection du 18 janvier 2020, champ n°2

Numéro d'inventaire	Matière	Forme	Type	NR	NMI
1	Fer	Fragment	plaque	2	0
2	Fer	Fragment	Clou	1	0
3	Céramique	Panse	CRA	3	0
4	Céramique	Panse	Claire calcaire	5	0
5	Céramique	Panse	Claire à cœur gris	1	0
6	TCA	Fragment	Indéterminée	1	0
7	Céramique	Panse	Amphore?	1	0
8	Céramique	Panse	Amphore?	4	0
9	Pierre	Panse	Ollaire	1	0
10	TCA	Fragment	Tegulae	3	0
11	TCA	Bord	Tegulae	6	6

### Prospection du 01 février 2020, champ n°1

Numéro d'inventaire	Matière	Forme	Type	NR	NMI
1	TCA	Bord	Tegulae	4	4
2	TCA	Fragment	Cale de four ?	1	0
3	TCA	Fragment	surcuits	1	0
4	TCA	Fragment	Imbrex	1	0
5	Céramique	Panse	Claire calcaire	6	0
6	Céramique	Panse	CRA	1	0

Les Avenières – Prospection Inventaire Diachronique – Les Avenières-Veyrins-Thuellin  
Sébastien Fily - 2020

7	Céramique	Panse	Peinte	2	0
8	Céramique	Panse	Modelé	1	0
9	Pierre	Panse	Ollaire	1	0
10	Faune	Fragment	Moules d'eau douce	14	0
11	TCA	Fragment		11	0

### Prospection du 3 février 2020, champ n°1

Numéro d'inventaire	Matière	Forme	Type	NR	NMI
1	Céramique	Panse	CRA	4	0
2	Céramique	Panse	CRA (décor guilloché)	1	0
3	Céramique	Panse	Sigillée de Gaule du Sud	4	0
4	Céramique	Panse	Sigillée de Gaule du Centre	1	0
5	Céramique	Bord	Sigillée indéterminée bord droit	1	1
6	Céramique	Panse	Bicolore	1	0
7	Céramique	Fond	Tournée rouge à cœur gris	1	1
8	TCA	Fragment	surcuits	5	0
9	Pierre	Fragment	Bloc de calcaire	1	0
10	Céramique	Panse	Tournée grise	2	0
11	Céramique	Panse	Tournée grise fine	2	0
12	Charbon	Fragment		1	0
13	TCA	Bord	Tegula	1	1
14	TCA	Fragment	Imbrices	3	0
15	Céramique	Panse	Amphore	5	0
16	Céramique	Panse	Claire calcaire	11	0
17	Céramique	Anse	Claire calcaire	1	0
18	Céramique	Bord (?)	Claire calcaire, bord droit	1	1

### Prospection du 3 février 2020, champ n°2

Numéro d'inventaire	Matière	Forme	Type	NR	NMI
1	Fer	Fragment	Tige	1	0
2	Pierre	Fragment	Plaque en calcaire	1	0
3	TCA	Fragment	surcuits	1	0
4	Céramique	Panse	sigillée	2	0
5	Céramique	Panse	CRA	1	0
6	TCA	Fragment	Imbrices	2	0
7	TCA	Bord	Tegulae	1	1
8	Céramique	Anse	Claire calcaire	1	0
9	Céramique	Panse	Claire calcaire	10	0

### Prospection du 15 février 2020, champ n°1

Numéro d'inventaire	Matière	Forme	Type	NR	NMI
1	Céramique	Panse	Tournée grise	1	0

Les Avenières – Prospection Inventaire Diachronique – Les Avenières-Veyrins-Thuellin  
Sébastien Fily - 2020

2	TCA	Fragment	Vitrifié	1	0
3	Céramique	Fond	Claire calcaire, cruche?	1	0
4	Fer	Fragment	Culot de forge ?	1	0
5	Fer	Fragment	Tige	1	0
6	Faune	Fragment	Dent ?	1	0
7	Céramique	Bord	Sigillée Gaule du sud	1	1
8	Céramique	Panse	Sigillée Gaule du sud	3	0
9	Céramique	Fond	Sigillée Gaule du sud, plat	1	0
10	TCA	Fragment	Brique surcuite	4	0
11	Céramique	Panse	Claire calcaire, mortier	1	0
12	TCA	Fragment	Indéterminé	5	0
13	TCA	Bord	Tegulae	3	3
14	Céramique	Panse	Amphore Dressel 20 ?	2	0
15	Céramique	Panse	Sigillée Gaule du Centre	1	0
16	Céramique	Panse	CRA	4	0
17	Céramique	Panse	Claire calcaire	14	0

**Prospection du 02 mars 2020, champ n°1**

Numéro d'inventaire	Matière	Forme	Type	NR	NMI
1	Céramique	Panse	CRA	3	0
2	Céramique	Panse	Sigillée	3	0
3	Céramique	Panse	Claire calcaire	4	0
4	Céramique	Panse	Tournée grise fine	1	0
5	Céramique	Panse	Tournée grise (allobroge?)	1	0
6	Céramique	Panse	Claire calcaire (cruche?)	2	0
7	TCA	Fragment	Brûlée	1	0
8	Faune	Fragment		2	0
9	Peson	Fragment	Type 3	1	0
10	Céramique	Bord	Amphore Dressel 20	1	1
11	TCA	Bord	Tegula	3	3
12	TCA	Fragment	Imbrex	2	0

**Prospection du 14 mars 2020, champ n°1**

Numéro d'inventaire	Matière	Forme	Type	NR	NMI
1	Fer	Fragment	Clou	2	0
2	Fer	Fragment	Plaque	1	0
3	Fer	Fragment	Agrafe	1	0
4	Argile	Nodule	Argile cuite?	5	0
5	Céramique	Bord	Claire calcaire?	1	1
6	Céramique	Panse	Claire calcaire?	2	0

Les Avenières – Prospection Inventaire Diachronique – Les Avenières-Veyrins-Thuellin  
Sébastien Fily - 2020

7	Céramique	Panse	Amphore?	1	0
8	Céramique	Panse	Claire calcaire	1	0

### Prospection du 14 mars 2020, champ n°2

Numéro d'inventaire	Matière	Forme	Type	NR	NMI
1	Céramique	Bord	Claire calcaire	1	1
2	Céramique	Panse	CRA	1	0
3	Céramique	Panse	Claire calcaire	4	0
4	Céramique	Panse	Amphore	3	0
5	Céramique	Fond?	Tournée rouge	1	0
6	Faune	Fragment	Moule d'eau douce	6	0
7	Fer	Fragment	Plaque	1	0
8	Céramique	Bord	Dolium	1	1
9	TCA	Fragment	Imbrex	3	0
10	TCA	Bord	Tegula	2	2
11	TCA	FAC	Tegula	1	1

### Prospection du 10 octobre 2020, champ n°1

Numéro d'inventaire	Matière	Forme	Type	NR	NMI
1	Céramique	Panse	Sigillée	1	0
2	monnaie	FAC	Napoléon 1855 (5 centimes)	1	1
3	Céramique	Panse	CRA	1	0
4	Céramique	Bord	Claire calcaire	1	1
5	Céramique	Fond	Claire calcaire	1	0
6	Céramique	Fond	Tournée rouge	1	0
7	Céramique	Panse	Tournée rouge	5	0
8	Céramique	Panse	Claire calcaire	17	0
9	Fer	Fragment	Barre tordue	1	0
10	Mortier?	Fragment		1	0
11	Céramique	Panse?	Amphore?	1	0
12	Pierre	Fragment	couleur bleu-verte, forme atypique	1	0
13	Pierre	Fragment	Gros galet creusée avec des concrétions	1	0
14	TCA	Fragment	Tegulae	3	0
15	TCA	Bord	Tegulae	2	2

### Prospection fine du site AVE015

Numéro carré	numéro d'objet	Matière	Forme	Type	NR	NMI
A1	1	Céramique	Panse	Claire calcaire	2	0
	2	Céramique	Panse	Tournée rouge	1	0
A2	1	Céramique	Panse	Claire calcaire	2	0

Les Avenières – Prospection Inventaire Diachronique – Les Avenières-Veyrins-Thuellin  
Sébastien Fily - 2020

	2	Céramique	Panse	Claire calcaire à pâte orangée	1	0
	3	Céramique	Bord?	Tournée rouge (pot)	1	1
<b>A3</b>	1	Céramique	Panse	Céramique à Revêtement argileux	2	0
	2	Céramique	Panse	Claire calcaire	1	0
	3	Céramique	Bord?	Tournée rouge (pot)	1	1
<b>A4</b>	1	Céramique	Panse	Amphore	1	0
<b>A5</b>	1	Céramique	Panse	Claire calcaire (cruche)	1	0
	2	Céramique	Panse	Claire calcaire	7	0
	3	TCA	Fragment	Indéterminée	1	0
	4	Céramique	Panse	Céramique à Revêtement argileux	1	0
<b>A6</b>	1	Céramique	Panse	Sigillée	1	0
	2	TCA	Fragment	Imbrex surcuit	1	0
	3	Céramique	Panse	Claire calcaire	5	0
<b>B1</b>	1	Céramique	Panse	Claire calcaire	3	0
<b>B2</b>	1	Fer	Fragment	Clou	1	0
	2	Céramique	Fond	Céramique à Revêtement argileux	1	0
	3	Céramique	Panse	Bicolore	1	0
<b>B4</b>	1	Céramique	Panse	Tournée grise	1	0
	2	Céramique	Panse	Médiévale (revêtement vert)	1	0
	3	Céramique	Panse	Céramique à Revêtement argileux (Luisante à décor guilloché)	1	0
<b>B6</b>	1	Mortier?	Fragment		1	0
	2	Céramique	Panse	Claire calcaire	1	0
	3	Céramique	Panse	Tournée grise	1	0
	4	Céramique	Bord	Tournée rouge	1	1
<b>C1</b>	1	Charbon	Fragment		1	0
	2	Céramique	Bord	Tournée grise (pot à épaule carénée ?)	1	1
	3	Céramique	Panse	Céramique à Revêtement argileux	1	0
	4	Céramique	Panse	Claire calcaire	1	0
	5	Céramique	Panse	Amphore	1	0
<b>C2</b>	1	Verre	Anse	Bol côtelé bleu clair	1	0
	2	Charbon	Fragment		1	0
	3	Céramique	Panse	Claire calcaire	3	0
<b>C3</b>	1	Céramique	Panse	Sigillée	1	0
	2	Céramique	Panse	Tournée grise	1	0
	3	Céramique	Panse	Amphore	1	0
	4	Charbon	Fragment		1	0
	5	Céramique	Bord	Tournée rouge	1	1
	6	Céramique	Panse	Claire calcaire	4	0
	7	Céramique	Panse	Céramique à Revêtement argileux	2	0
<b>C4</b>	1	Céramique	Panse	Céramique à Revêtement argileux	1	1
	2	Céramique	Panse	Claire calcaire	7	0
	3	Céramique	Bord?	Claire calcaire	1	1
<b>C5</b>	1	Céramique	Panse	Sigillée	1	0



Les Avenières – Prospection Inventaire Diachronique – Les Avenières-Veyrins-Thuellin  
Sébastien Fily - 2020

	2	Céramique	Panse	Céramique à Revêtement argileux à pate kaolinique	1	0
	3	Céramique	Panse	Céramique à Revêtement argileux	1	0
<b>C6</b>	1	Céramique	Panse	Céramique à Revêtement argileux à décor guilloché	1	0
	2	Céramique	Bord	Sigillée	1	1
	3	Céramique	Panse	Céramique à Revêtement argileux	3	0
	4	Céramique	Panse	Claire calcaire	4	0
	5	Céramique	Panse	Tournée grise	1	0
<b>D1</b>	1	Céramique	Panse	Amphore	1	0
	2	Céramique	Fond	Claire calcaire	1	0
	3	Céramique	Panse	Claire calcaire	1	0
<b>D2</b>	1	Céramique	Panse	Peinte	1	0
	2	Céramique	Panse	Sigillée	1	0
	3	Céramique	Panse	Céramique à Revêtement argileux	2	0
	4	Céramique	Panse	Claire calcaire	1	0
<b>D3</b>	1	Céramique	Bord	Céramique à Revêtement argileux	2	2
	2	TCA	Fragment	Surcuit	1	0
	3	Céramique	Panse	Claire calcaire	4	0
	4	Céramique	Fond	Claire calcaire	2	0
<b>D4</b>	1	Céramique	Panse	Claire calcaire	3	0
	2	Céramique	Panse	Sigillée centre Gaule?	1	0
	3	Céramique	Bord	Tournée grise (petit pot à lèvres évasées)	1	1
	4	Céramique	Panse	Claire calcaire (surface interne granuleuse)	1	0
	5	Céramique	Panse	Amphore Dressel 20?	1	0
	6	Céramique	Panse	Claire calcaire (cruche)	1	0
	7	Céramique	Panse	Claire calcaire	2	0
	8	Céramique	Bord	Céramique à Revêtement argileux (Luisante gobelet à lèvres évasées)	1	1
	9	Céramique	Panse	Métallescente (pot à épaule carénée)	1	0
	10	Céramique	Panse	Céramique à Revêtement argileux (gobelet? À décor incisé)	1	0
	11	Céramique	Col?	Céramique à Revêtement argileux	1	0
	12	Céramique	Fond	Tournée grise	1	0
<b>D5</b>	1	Céramique	Bord	Claire calcaire (Mortier d'Aoste)	1	1
	2	Céramique	Panse	Sigillée (Sud Gaule)	1	0
	3	Céramique	Panse	Non tournée	1	0
	4	Céramique	Panse	Claire calcaire	2	0
<b>D6</b>	1	Céramique	Panse	Céramique à Revêtement argileux	4	0
	2	Céramique	Panse	Sigillée	1	0
	3	Céramique	Bord	Claire calcaire	1	0
	4	Céramique	Panse	Tournée grise	3	0
	5	Verre	Fragment		3	0
	6	Céramique	Panse	Claire calcaire (décor peint?)	1	0
	7	Céramique	Anse	Claire calcaire (cruche)	1	0

Les Avenières – Prospection Inventaire Diachronique – Les Avenières-Veyrins-Thuellin  
Sébastien Fily - 2020

	8	Céramique	Bord	Claire calcaire (pot)	1	1
	9	Céramique	Bord	Claire calcaire (mortier d'Aoste)	1	1
	10	Céramique	Bord	Tournée grise	1	1
	11	Céramique	Panse	Amphore?	1	0
	12	Céramique	Panse	Claire calcaire	5	0
<b>E1</b>	1	Fer	Fragment	Clou	1	0
	2	Faune	Fragment		1	0
	3	Céramique	Fond	Claire calcaire	1	0
	4	Céramique	Fond	Claire calcaire (petit pot)	1	0
	5	Céramique	Panse	Claire calcaire	4	0
<b>E2</b>	1	Céramique	Panse	Sigillée	1	0
	2	Céramique	Panse	Amphore Dressel 20?	1	0
	3	Céramique	Panse	Claire calcaire	1	0
<b>E3</b>	1	TCA	Fragment	Tubuli	1	0
	2	Céramique	Panse	Bicolore	1	0
	3	Céramique	Bord	Céramique à Revêtement argileux	1	1
	4	Céramique	Panse	Céramique à Revêtement argileux	2	0
	5	Céramique	Panse	Amphore?	1	0
	6	Céramique	Pied	Amphore?	1	0
	7	Céramique	Panse	Claire calcaire	9	0
	8	Pierre	Fragment	Tuf	1	0
<b>E4</b>	1	Céramique	Panse	Céramique à Revêtement argileux	2	0
	2	Céramique	Panse	Céramique à Revêtement argileux (décor incisé)	1	0
	3	Céramique	Bord	Sigillée (Gobelet Dech. 72)	1	1
	4	Céramique	Fond	Tournée grise	1	0
	5	Céramique	Fond	Claire calcaire	1	0
	6	Céramique	Panse	Claire calcaire (cruche)	1	0
	7	Céramique	Panse	Claire calcaire	5	0
	8	Céramique	Fond	Claire calcaire (avec des traces de brûlures)	1	0
<b>E5</b>	1	Céramique	Panse	Claire calcaire	1	0
	2	Céramique	Panse	Non tournée (très micacée)	1	0
	3	Céramique	Anse	Claire calcaire (Cruche)	1	0
	4	Céramique	Panse	Claire calcaire (Cruche)	1	0
	5	Pierre	Fragment	Pierre à cupules? Avec concessions	1	0
<b>E6</b>	1	Céramique	Panse	Tournée grise	3	0
	2	Faune	Fragment		1	0
	3	Céramique	Panse	Claire calcaire (départ d'anse)	1	0
	4	Céramique	Panse	Non tournée	1	0
	5	Verre	Panse	Bol côtelé	2	0
	6	Céramique	Panse	Claire calcaire (cruche)	1	0
	7	Céramique	Fond	Claire calcaire (cruche, fond annulaire)	1	0
<b>F1</b>	1	Céramique	Panse	Tournée grise	1	0
	2	Céramique	Panse	Claire calcaire	2	0

Les Avenières – Prospection Inventaire Diachronique – Les Avenières-Veyrins-Thuellin  
Sébastien Fily - 2020

	3	Fer	Fragment	Plaque	1	0
	4	Céramique	Panse	Amphore	1	0
<b>F2</b>	1	Verre	Fragment		1	0
	2	Céramique	Panse	Claire calcaire	1	0
	3	Céramique	Panse	Sigillée (Centre Gaule)	1	0
	4	Céramique	Bord	Tournée grise	1	1
	5	Faune	Fragment		1	0
	6	TCA	Fragment	Brulée	1	0
	7	Céramique	Panse	Claire calcaire	2	0
<b>F3</b>	1	Céramique	Panse	Claire calcaire	3	0
	2	Céramique	Panse	Tournée grise	2	0
	3	Céramique	Panse	Céramique à Revêtement argileux	2	0
	4	Céramique	Fond	Sigillée (Sud Gaule)	1	0
	5	Céramique	Bord	Claire calcaire (pot type Haltern 62 ?)	1	1
<b>F4</b>	1	Verre	Fragment	Dont un fragment fondu	2	0
	2	Céramique	Panse	Sigillée	2	0
	3	Céramique	Panse	Claire calcaire	1	0
	4	Céramique	Panse	Céramique à Revêtement argileux	1	0
	5	Céramique	Panse	Tournée grise	1	0
	6	Céramique	Bord	Claire calcaire	1	1
	7	Céramique	Panse	Claire calcaire (cruche)	2	0
	8	Céramique	Panse	Amphore	1	0
<b>F5</b>	1	Céramique	Panse	Céramique à Revêtement argileux (décor guilloché)	1	0
	2	Céramique	Panse	Claire calcaire	3	0
	3	Céramique	Panse	Céramique à Revêtement argileux (paroi fine et décor guilloché)	1	0
	4	Céramique	Panse	Amphore? (paroi extérieur recouverte de chaux)	1	0
<b>F6</b>	1	Verre	Anse		1	0
	2	Céramique	Bord	Tournée grise (pot à lèvres en bourrelet)	1	1
	3	Verre	Fragment		1	0
	4	Céramique	Bord	Céramique à Revêtement argileux (Lamb. 3 ?)	1	1
	5	Céramique	Panse	Sigillée (Centre Gaule)	1	0
	6	Céramique	Bord	Tournée grise (pot à col court ?)	1	1
	7	Céramique	Panse	Claire calcaire	5	0
	8	Céramique	Panse	Tournée grise	1	0
	9	Céramique	Anse	Claire calcaire (Cruche)	1	0
	10	Céramique	Bord	Tournée grise (jatte)	1	1
	11	Mortier?	Fragment		1	0
	12	Céramique	Panse	Amphore (vinaire)	1	0
	13	Céramique	Panse	Claire calcaire	1	0
	14	Céramique	Panse	Amphore	1	0
<b>G1</b>	1	Céramique	Bord	Céramique à Revêtement argileux (Lamb. 2/37)	1	1

Les Avenières – Prospection Inventaire Diachronique – Les Avenières-Veyrins-Thuellin  
Sébastien Fily - 2020

	2	Céramique	Panse	Claire calcaire	1	0
<b>G2</b>	1	Céramique	Panse	Céramique à Revêtement argileux (Luisante décor incisé)	1	0
	2	Céramique	Panse	Céramique à Revêtement argileux	4	0
	3	Céramique	Panse	Claire calcaire	3	0
	4	Céramique	Panse	Amphore?	1	0
	5	Céramique	Panse	Amphore Dressel 20?	1	0
<b>G3</b>	1	Céramique	Panse	Claire calcaire	4	0
	2	Céramique	Panse	Claire calcaire (cruche)	1	0
	3	Céramique	Panse	Céramique à Revêtement argileux	1	0
	4	Céramique	Panse	Claire calcaire (pot)	1	0
	5	Céramique	Panse	Claire calcaire (cruche)?	1	0
	6	Céramique	Bord	Tournée rouge (Grand pot ?)	1	1
	7	Céramique	Panse	Tournée rouge	1	0
	8	Céramique	Fragment	Bouchon d'amphore	1	1
<b>G4</b>	1	Céramique	Panse	Céramique à Revêtement argileux (Luisante)	1	0
	2	Céramique	Panse	Claire calcaire (cruche)	1	0
	3	Céramique	Panse	Céramique à Revêtement argileux	1	0
	4	Céramique	Panse	Claire calcaire	4	0
	5	TCA	Fragment	Tubuli	1	0
<b>G5</b>	1	Céramique	Panse	Claire calcaire	1	0
	2	Céramique	Panse	Amphore	1	0
<b>G6</b>	1	Céramique	Panse	Sigillée	1	0
	2	Céramique	Panse	Céramique à Revêtement argileux	2	0
	3	Céramique	Bord	Céramique à Revêtement argileux	1	1
	4	Céramique	Panse	Céramique à Revêtement argileux (Luisante)	1	0
	5	Faune	Fragment		2	0
	6	Céramique	Panse	Claire calcaire à cœur gris	1	0
	7	Céramique	Panse	Claire calcaire	5	0
	8	Céramique	Panse	Tournée grise	3	0
	9	Céramique	Panse	Amphore	1	0
	10	Céramique	Panse	Amphore Dressel 20	1	0
<b>G7</b>	1	Céramique	Panse	Paroi fine à décor guilloché incisé	1	0
	2	Faune	Fragment		2	0
	3	Céramique	Panse	Céramique à Revêtement argileux	4	0
	4	Céramique	Panse	Céramique à Revêtement argileux à pâte grise	1	0
	5	TCA?	Fragment	une face brulée	1	0
	6	Céramique	Panse	Sigillée	2	0
	7	Céramique	Bord	Sigillée (Sud Gaule) Drag. 33?	1	1
	8	Céramique	Panse	Tournée grise?	1	0
	9	Céramique	Panse	Claire calcaire	14	0
	10	Fer	Fragment	Clou de charpente a tête carré	1	0
<b>G8</b>	1	Céramique	Bord	Sigillée	1	1
	2	Céramique	Panse	Céramique à Revêtement argileux	1	0
	3	TCA	Fragment	Tubuli?	1	0

Les Avenières – Prospection Inventaire Diachronique – Les Avenières-Veyrins-Thuellin  
Sébastien Fily - 2020

	4	Céramique	Bord	Claire calcaire	1	1
	5	Céramique	Panse	Claire calcaire	9	0
	6	Céramique	Bord	Tournée grise (marmite à lèvres plates ?)	1	1
	7	Céramique	Panse	Claire calcaire	5	0
<b>G9</b>	1	Céramique	Panse	Céramique à Revêtement argileux	1	0
	2	Céramique	Panse	Sigillée	2	0
	3	Céramique	Panse	Amphore	1	0
	4	Céramique	Panse	Tournée grise	1	0
	5	Céramique	Bord	Claire calcaire	1	1
	6	Céramique	Fond	Claire calcaire avec un revêtement	1	0
	7	Céramique	Fond?	Claire calcaire	1	0
	8	Céramique	Panse	Claire calcaire	8	0
	9	Céramique	Panse	Amphore?	1	0
<b>G10</b>	1	Céramique	Panse	Sigillée (Sud Gaule)	2	0
	2	Céramique	Panse	Céramique à Revêtement argileux	1	0
	3	Fer	Fragment	Clou de fer à cheval à tête carré	1	0
	4	Céramique	Panse	Claire calcaire	1	0
	5	Céramique	Bord	Tournée grise (jatte à bord rentrant)	1	1
	6	TCA	Fragment	Pâte mixte?	1	0
	7	Céramique	Col	Amphore	1	0
	8	TCA	Fragment	Tubuli?	1	0
	9	Pierre	Panse	Pierre ollaire?	1	0
<b>H1</b>	1	Céramique	Fond	Céramique à Revêtement argileux	1	0
	2	Céramique	Panse	Claire calcaire	3	0
	3	Céramique	Panse	Claire calcaire (cruche poissée)	1	0
	4	Céramique	Panse	Amphore vinaire	1	0
	5	TCA	Fragment	Surcuite ou brûlé	1	0
<b>H2</b>	1	Céramique	Panse	Tournée grise	1	0
	2	Céramique	Panse	Céramique à Revêtement argileux	1	0
	3	Céramique	Panse	Claire calcaire	1	0
	4	Céramique	Panse	Amphore	1	0
<b>H3</b>	1	Céramique	Bord	Tournée grise (paroi fine)	1	1
	2	Céramique	Panse	Céramique à Revêtement argileux	1	0
	3	Céramique	Bord	Céramique à Revêtement argileux	1	1
	4	Céramique	Panse	Sigillée	1	0
	5	Céramique	Panse	Céramique à Revêtement argileux (décor d'ocelles)	1	0
	6	Céramique	Panse	Claire calcaire (trace d'engobe)	1	0
	7	Céramique	Panse	Céramique à Revêtement argileux dont 1 décor guilloché	2	0
	8	Céramique	Panse	Tournée grise	2	0
	9	Céramique	Panse	Tournée rouge à cœur noir	1	0
	10	Céramique	Panse	Amphore	1	0
	11	Céramique	Fond	Claire calcaire	1	0
	12	Céramique	Panse	Claire calcaire	11	0

Les Avenières – Prospection Inventaire Diachronique – Les Avenières-Veyrins-Thuellin  
Sébastien Fily - 2020

	13	Faune	Fragment		2	0
	14	Céramique	Panse	Amphore vinaire	1	0
<b>H4</b>	1	Céramique	Panse	Sigillée (Sud Gaule)	1	0
	2	Céramique	Panse	Sigillée (Centre Gaule)	1	0
	3	Céramique	Bord	Céramique à Revêtement argileux	1	1
	4	Faune	Fragment		1	0
	5	Céramique	Bord	Claire calcaire	1	1
	6	Céramique	Fond	Céramique à Revêtement argileux (fond annulaire)	1	0
	7	Céramique	Panse	Claire calcaire	8	0
	8	Céramique	Panse	Amphore	2	0
	9	Céramique	Panse	Claire calcaire	3	0
	10	Céramique	Fragment	Bouchon d'amphore	1	0
<b>H5</b>	1	Céramique	Panse	Céramique à Revêtement argileux décor guilloché	1	0
	2	Céramique	Bord	Claire calcaire (pot à lèvre déversée)	1	1
	3	Céramique	Panse	Claire calcaire (décor incisé)	1	0
	4	Céramique	Fond	Claire calcaire	1	0
	5	Céramique	Panse	Claire calcaire	1	0
	6	Céramique	Panse	Amphore	1	0
<b>H6</b>	1	Céramique	Panse	Sigillée	1	0
	2	Verre	Anse	Bol bleu vert clair	1	0
	3	Céramique	Bord	Tournée grise	1	1
	4	Céramique	Bord	Céramique à Revêtement argileux (décor guilloché)	1	1
	5	Céramique	Panse	Tournée grise (départ de fond)	1	0
	6	Céramique	Panse	Métallescente (décor guilloché)	1	0
	7	Céramique	Panse	Céramique à Revêtement argileux	1	0
	8	Céramique	Fond	Claire calcaire (cruche, fond annulaire)	1	0
	9	Céramique	Fond	Non tournée	1	0
	10	Céramique	Panse	Claire calcaire	10	0
	11	Céramique	Panse	Amphore?	1	0
	12	Pierre	Fragment	Plaque de granit micacé et biseauté	1	0
<b>H7</b>	1	Céramique	Panse	Céramique à Revêtement argileux	4	0
	2	Faune	Fragment		1	0
	3	Céramique	Panse	Tournée rouge (face interne brûlée)	1	0
	4	Céramique	Bord	Claire calcaire	1	1
	5	Céramique	Panse	Amphore ?	1	0
	6	Céramique	Fond	Céramique à Revêtement argileux	1	0
	7	Céramique	Panse	Claire calcaire	7	0
	8	Céramique	Panse	Claire calcaire (avec départ d'anse)	1	0
	9	Céramique	Fond	Claire calcaire	2	0
	10	Céramique	Bord	Tournée rouge	1	1
<b>H8</b>	1	Charbon	Fragment		1	0
	2	Céramique	Panse	Céramique à Revêtement argileux	1	0

Les Avenières – Prospection Inventaire Diachronique – Les Avenières-Veyrins-Thuellin  
Sébastien Fily - 2020

	3	Céramique	Panse	Non tournée	1	0
	4	Céramique	Panse	Amphore?	1	0
	5	Céramique	Panse	Claire calcaire	8	0
	6	Céramique	Panse	Amphore	2	0
	7	TCA	Fragment	Avec traces de brûlures	2	0
	8	Céramique	Panse	Amphore Dressel 20	1	0
<b>H9</b>	1	Céramique	Panse	Céramique à Revêtement argileux	1	0
	2	Céramique	Bord	Claire calcaire (cruche à lèvres pendante)	1	1
	3	Céramique	Bord	Sigillée (Sud Gaule)	1	1
	4	Céramique	Panse	Sigillée (Sud Gaule)	1	0
	5	Céramique	Fond?	Claire calcaire	1	0
	6	Céramique	Panse	Claire calcaire	7	0
	7	Céramique	Bord	Claire calcaire	1	1
	8	Mortier?	Fragment		1	0
<b>H10</b>	1	Céramique	Bord	Céramique à Revêtement argileux	1	1
	2	Céramique	Bord	Sigillée (Drag. 33 Sud Gaule)	1	1
	3	Céramique	Panse	Céramique à Revêtement argileux	1	0
	4	Céramique	Panse	Claire calcaire	6	0
	5	Pierre	Bloc	Une face piquetée (sol?)	1	0