



HAL
open science

Les Avenières, prospection inventaire diachronique

Sébastien Fily, Les Avenières

► **To cite this version:**

Sébastien Fily, Les Avenières. Les Avenières, prospection inventaire diachronique. [Rapport de recherche] Groupe d'Etudes Historiques des Avenières. 2021. ⟨halshs-03453342⟩

HAL Id: halshs-03453342

<https://shs.hal.science/halshs-03453342v1>

Submitted on 28 Nov 2021

HAL is a multi-disciplinary open access archive for the deposit and dissemination of scientific research documents, whether they are published or not. The documents may come from teaching and research institutions in France or abroad, or from public or private research centers.

L'archive ouverte pluridisciplinaire **HAL**, est destinée au dépôt et à la diffusion de documents scientifiques de niveau recherche, publiés ou non, émanant des établissements d'enseignement et de recherche français ou étrangers, des laboratoires publics ou privés.



HAL Authorization



Les Avenièrès

Prospection inventaire diachronique

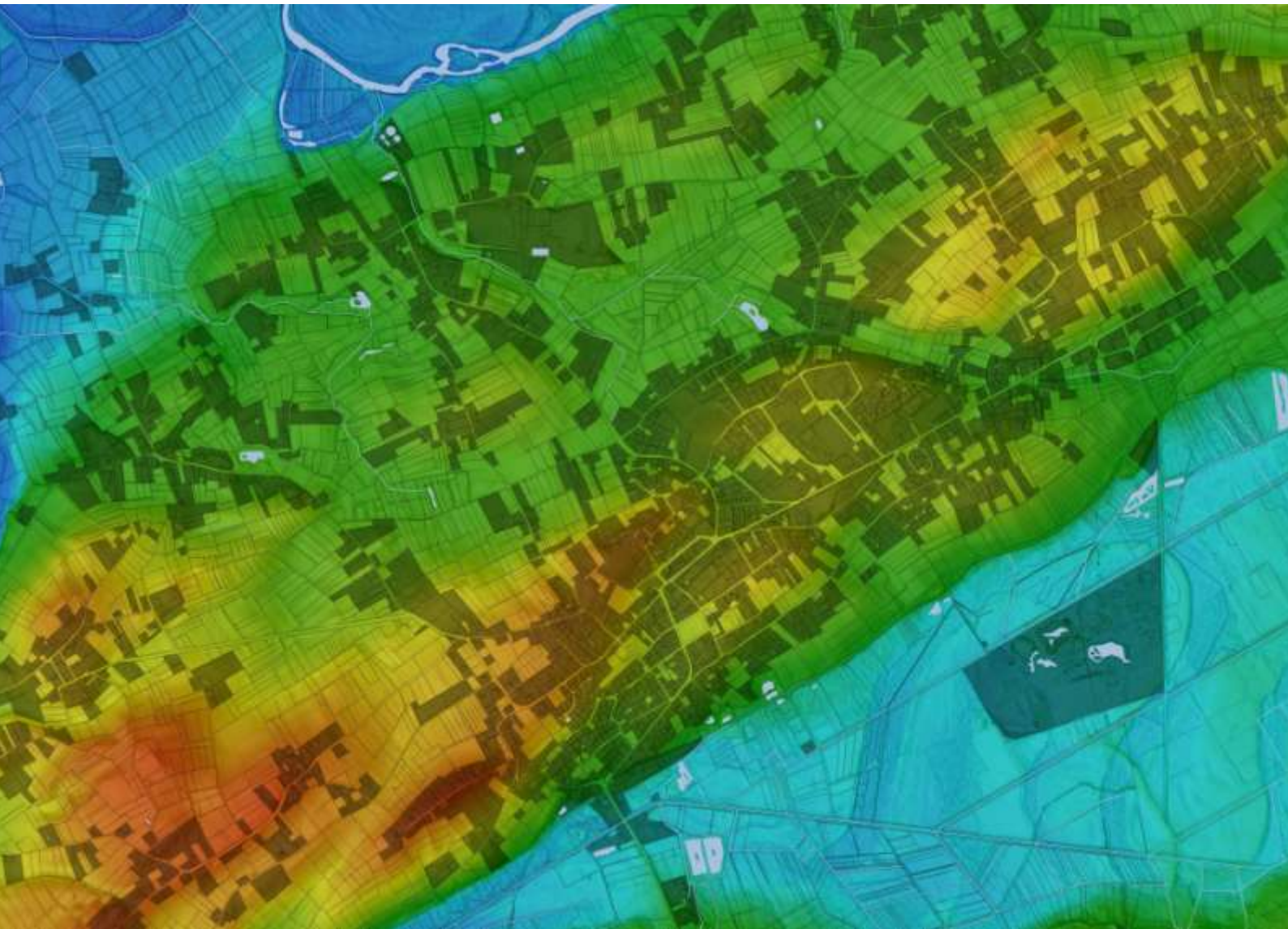
Région Auvergne Rhône-Alpes / Département de L'Isère (38)

Les Avenièrès-Veyrins-Thuellin (code INSEE : 38022)

Responsable d'Opération : Sébastien FILY

Autorisation n°2021/121

Code de l'opération 2213988



Décembre 2021

Sommaire

Données administratives, techniques et scientifiques.....	5
Fiche Signalétique :.....	6
Générique de l’opération	7
Notice pour le Bilan Scientifique Régional :	8
Localisation de la campagne de prospection (1/250 000)	10
Localisation de la campagne de prospection (1/25 000)	11
Plan cadastral (1/25 000)	12
Copie de l’arrêté d’autorisation	13
Description, analyse, interprétation.....	16
I) États des connaissances avant l’opération.....	17
A) Contextes géographiques et géomorphologiques	17
B) Contexte historiques	17
C) Contextes archéologiques	19
D) Objectifs de l’opération.....	24
II) Stratégie et méthodes mises en œuvre	24
A) Technique de prospection.....	24
B) Enregistrement et documentation.....	24
III) Description des résultats.....	26
Listes des parcelles prospectées	26
Aperçu des résultats 2021.....	28
Synthèse des découvertes.....	28
Fiche de découvertes.....	29
AVE015	29
AVE152	53
AVE153	56
AVE154	60
Conclusion	64
Bibliographie.....	65
Illustrations.....	68
Inventaires.....	87

Données administratives, techniques et scientifiques

Fiche Signalétique :

Localisation

Région : Auvergne Rhône-Alpes

Département : Isère (38)

Commune : Les Avenières Veyrins-Thuellin

Code INSEE : 38022

Nature et référence de l'opération

Type d'opération : Prospection inventaire diachronique

Code opération Patriarche : 2213988

Nom du responsable d'opération : Sébastien Fily

Dates d'intervention sur le terrain :

20/02/2021, 27/02/2021, 13/03/2021, 20/03/2021, 29/05/2021, 12/06/2021, 19/06/2021,
26/6/2021, 09/10/2021, 16/10/2021, 23/10/2021, 30/10/2021

Lieu de conservation temporaire du mobilier : Local archéologique du GEHA (Groupe d'Études Historiques des Avenières)

Mots clés des thésaurus

Thésaurus « Chronologie » :

Antiquité romaine (gallo-romain)

Thésaurus « Interprétation » :

Sujets et thèmes :

habitat rural, bâtiment agricole

Mobilier :

Céramique, Faune, Objet métallique, Monnaie, Verre

Générique de l'opération

Intervenants administratifs et scientifiques :

Karim Gernigon : Conservateur régionale de l'archéologie (SRA Auvergne Rhône Alpes)

Robert Royet : Conservateur en chef du patrimoine (SRA Auvergne Rhône Alpes)

Laure Devillard : Gestionnaire programmation recherche, suivi CTRA (SRA Auvergne Rhône Alpes)

Delphine Bellanca Penel : Gestionnaire référente Carte archéologique (SRA Auvergne Rhône Alpes)

Sébastien Fily : Responsable d'opération (Laboratoire Arar, UMR 5138)

Intervenants techniques et scientifiques :

Intervenants phase Terrain :

Sébastien Fily (Responsable d'opération, Laboratoire Arar UMR 5138 ArAr)

Michel Fily (bénévole)

Danielle Revol (bénévole)

Philippe Delahaye (bénévole)

André Saramito (bénévole)

Marc Melin (bénévole)†

Roger Morney (bénévole)

Madeleine Thomas Cottet (bénévole)

Christophe Aubert (bénévole)

Floris Humbert (bénévole)

Intervenants post opération :

Sébastien Fily

Michel Fily

Danielle Revol

Floris Humbert

Magalie Guérit (INRAP, Laboratoire Arar, UMR 5138)

Nicolas Dubreu (Doctorant, Laboratoire Arar, UMR 5138)

Rédaction du rapport :

Sébastien Fily

Notice pour le Bilan Scientifique Régional :

Auteur : Sébastien Fily (Arar, UMR 5138)

Numéro d'OA : 2213988

Responsable de l'Opération : Sébastien Fily (Arar UMR 5138)

Nature de l'opération : Prospection Inventaire diachronique (PI) 01/2021 – 11/2021

Couverture géographique : Auvergne Rhône-Alpes > Isère > Les Avenières-Veyrins-Thuellin

Code INSEE de la commune : 38022

Mots-clés du thésaurus : site archéologique, habitat rural, céramique gallo-romaine

Chronologie : Haut-Empire, Bas-Empire, Moyen Âge

Peuples et cités : Allobroges, gallo-romains, Vienna

Keywords : archaeological site, rural settlement, Gallo-Roman pottery, Early Empire, Late Antiquity, Middle Ages, Allobrogae, Gallo-Roman, Vienna

Titre : Les Avenières

Sous-titre : Les Avenières-Veyrins-Thuellin

Cette année, l'opération de prospection inventaire diachronique, sur la commune des Avenières-Veyrins-Thuellin (38), a permis la découverte d'éléments nouveaux mais également de confirmer des hypothèses d'occupation du sol de ce territoire.

Un site inédit et deux indices de site ont été détectés lors de cette opération. Les indices de sites se situent dans les lieux dits le Haut Charaville et le Polossat. Il s'agit de parcelles dont nous n'avons pas dépisté de concentration de matériel, mais pour lesquelles les éléments ramassés semblent indiquer la présence d'un site, sur ou à proximité immédiate du terrain.

Concernant le site, il a été découvert au lieu-dit le Bas Charaville, secteur où se situerait le monastère de St Hubald daté du XIIe siècle. Le site comprend une concentration partiellement repérée, car en limite de parcelle, d'environ 840m² principalement constitué de *tegulae* et d'*imbrices* en grande quantité avec très peu de mobilier associé. Cette concentration semble nous signaler un bâtiment indéterminé d'époque romaine.

L'opération de cette année a également permis la poursuite d'une prospection fine sur le site AVE015, situé sur le lieu-dit Bourg de Ciers, commencé en 2020. Le mobilier découvert confirme une occupation continu entre la fin du l'âge du fer et le début du haut moyen âge. L'entendu du site, même si une zone reste encore à traiter, se précise avec une estimation de la surface d'environ 3650 m². Une partie de ce site reste encore à étudier pour 2022.

Bibliographie :

Bleu 2001 : S. Bleu, *Les Avenières (Isère), Rapport de Prospections-inventaire diachronique*, 2002, 88p.

Bleu 2015 : S. Bleu, *Base de données des sites archéologiques des Basses-Terres dauphinoises*, 2015.

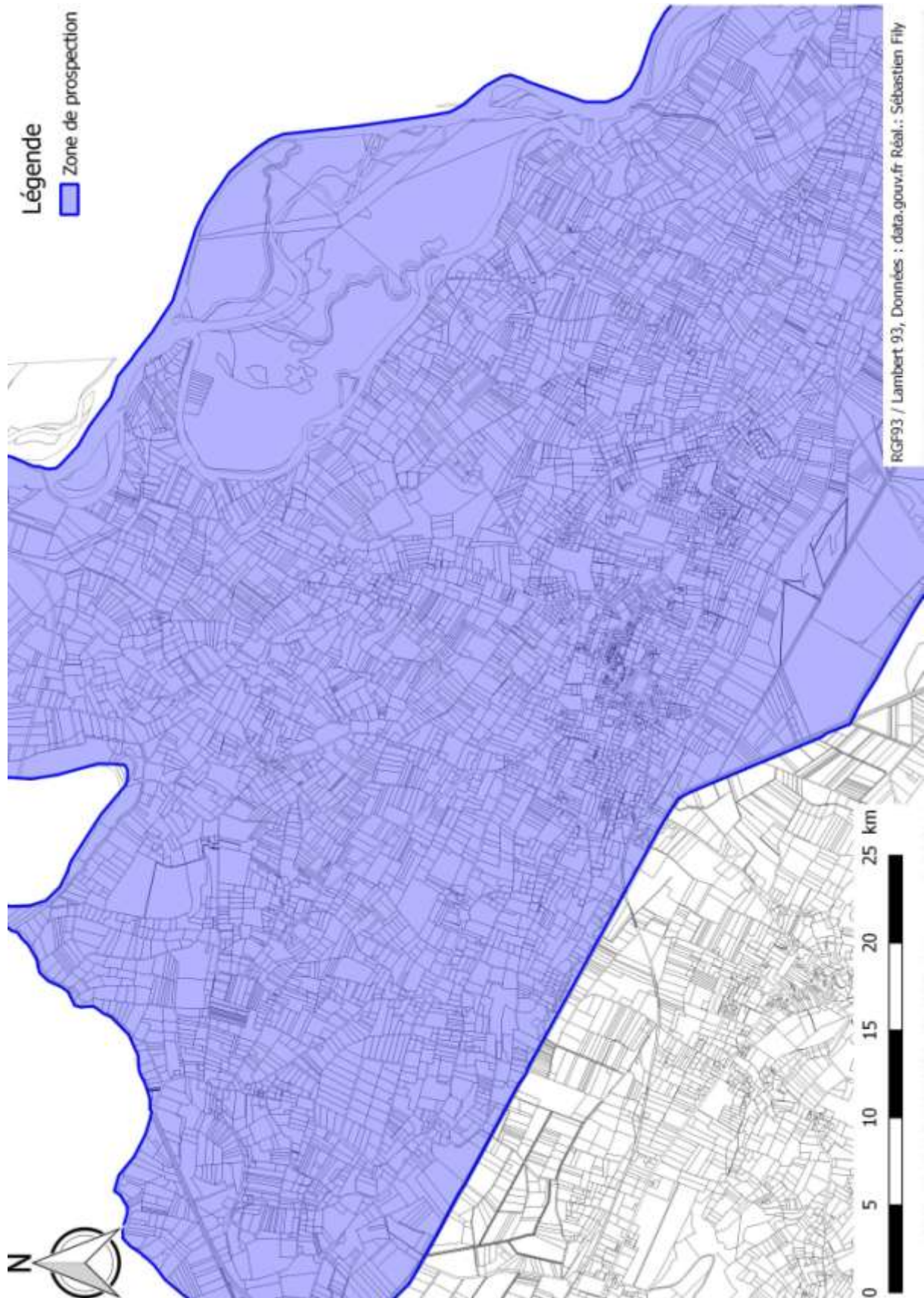
CAG 38/2 : F. Bertrand, S. Bleu, J.-P. Jospin, R. Royet, *Carte archéologique de la Gaule, l'Isère, arrondissement de la Tour du Pin, 38/2*, 2010, 387p.

Fily 2017 : S. Fily, *L'occupation du sol des Basses-Terres dauphinoises Ain, Isère, Savoie (IIIe s. av. / VIIIe s. apr.)*, Mémoire de Master 2, 2017, 765p.

Fily 2019 : S. Fily, *La colline des Avenières - Les Avenières-Veyrins-Thuellin, Prospection inventaire diachronique*, rapport de prospection, 2019, 241p.

Fily 2020 : S. Fily, *Les Avenières, Prospection inventaire diachronique*, rapport de prospection, 2020, 110p.

Plan cadastral (1/25 000)



Copie de l'arrêté d'autorisation



PRÉFET DE LA RÉGION AUVERGNE-RHÔNE-ALPES

Arrêté n° 2021/121 du 25 JAN. 2021
portant autorisation de prospection diachronique.

Le Préfet de région ;
Officier de la Légion d'honneur
Officier de l'ordre national du Mérite

Vu le code du patrimoine et notamment son livre V ;

Vu l'arrêté n° 2020-166 du 30 juin 2020 du Préfet de la région Auvergne-Rhône-Alpes portant délégation de signature à Monsieur Marc DROUET, Directeur régional des affaires culturelles de la région Auvergne-Rhône-Alpes ;

Vu l'arrêté n° 2020-05 du 31 août 2020, du Directeur Régional des Affaires Culturelles de la région Auvergne-Rhône-Alpes, portant subdélégation de signature en matière d'administration générale ;

Vu le dossier, enregistré sous le n° PGR842021000017, de demande d'opération archéologique arrivé le 11 décembre 2020 ;

ARRÊTE

Article 1 - Monsieur Sébastien FILY est autorisé, en qualité de responsable scientifique, à conduire une opération de prospection diachronique à partir de la date de notification du présent arrêté jusqu'au 31 décembre 2021, sise en :

RÉGION : AUVERGNE-RHÔNE-ALPES
• DÉPARTEMENT : ISERE
COMMUNE : VEYRINS-THUELLIN

Intitulé de l'opération : Les Avenières.
Programme de recherche : .
Code de l'opération : 2213988

Article 2 - prescriptions générales

Les recherches sont effectuées sous la surveillance du conservateur régional de l'archéologie territorialement compétent et conformément aux prescriptions imposées pour assurer le bon déroulement scientifique de l'opération.

Le responsable scientifique de l'opération informe régulièrement le conservateur régional de l'archéologie de ses travaux et découvertes. Il lui signale immédiatement toute découverte importante de caractère mobilier ou immobilier. Il revient au préfet de région de statuer sur les mesures définitives à prendre à l'égard des découvertes.

À la fin de l'année civile, le responsable scientifique de l'opération adresse au conservateur régional de l'archéologie, en triple exemplaire papier plus un exemplaire au format pdf, un rapport accompagné des plans et coupes précis des structures découvertes et des photographies nécessaires à la compréhension du texte. L'inventaire de l'ensemble du mobilier recueilli est annexé au rapport d'opération. Il signale les objets d'importance notable. Il indique les études complémentaires envisagées et, le cas échéant, le délai prévu pour la publication.

Article 3 - destination du matériel archéologique découvert

Le responsable prend les dispositions nécessaires à la sécurité des objets mobiliers. Le mobilier archéologique est mis en état pour étude, classé, marqué et inventorié. Son conditionnement est adapté par type de matériaux et organisé en fonction des unités d'enregistrement. Le statut juridique et le lieu de dépôt du matériel archéologique découvert au cours de l'opération sont fixés conformément aux dispositions légales et réglementaires et aux termes des conventions passées avec les propriétaires des terrains concernés.

Article 4 - versement des archives de fouilles

L'intégralité des archives accompagnée d'une notice explicitant son mode de classement et de conditionnement et fournissant la liste des codes utilisés avec leur signification, fait l'objet de la part du responsable de l'opération d'un versement unique. Ce versement est détaillé sur un bordereau récapitulatif établi par le responsable de l'opération, dont le visa par le préfet de région vaut acceptation et décharge. Le lieu de conservation est désigné par le préfet de région.

Article 5 - prescriptions particulières

Article 6 - Le Directeur régional des affaires culturelles est chargé de l'exécution du présent arrêté, qui sera notifié à Monsieur Sébastien Fily.

Fait à Lyon, le

25 JAN. 2021

Pour le Préfet de Région,
et par délégation, le Directeur régional des affaires culturelles,
et par subdélégation
Le Conservateur régional de l'archéologie



Karim GERNIGON

COPIES A :

[] Préfet(s) du/des département(s) concerné(s)

[] Maire(s)

Gendarmerie

[] Propriétaire(s) du/des terrain(s)

Description, analyse, interprétation

I) États des connaissances avant l'opération

A) Contextes géographiques et géomorphologiques

Le territoire des Basses-Terres dauphinoises correspond à une zone géographique du Nord Isère, frontalière avec la Savoie et l'Ain. Il est situé entre le Guiers, une rivière prenant sa source dans les profondeurs de la Chartreuse, et le Rhône, originaire des plateaux alpins de la Suisse, à l'est et au nord. L'Isle Crémieu, plateau calcaire jurassien, constitue la limite ouest de ce territoire et les collines mollassiques des Terres Froides, la limite sud (**Figure 5**).

La commune des Avenières Veyrins-Thuellin se situe au centre de ce territoire (**Figure 1, Figure 2**). La majeure partie de la commune se développe au sein de la colline dite des Avenières, colline molassique qui divise la plaine alluviale en trois espaces, la plaine du Bouchage, la vallée des Avenières et la vallée de Brégnier-Cordon (**Figure 5**).

Le fleuve Rhône a connu de multiples modifications de son trajet dans le temps sur le territoire des Basses-Terres dauphinoises. Ses différentes séquences ont été étudiées par le Programme Collectif de Recherche « Milieu et Peuplement en Bas Dauphiné » entre 2001 et 2010 (Berger et al. 2010) (**Figure 6**).

L'acquisition et l'analyse des données LIDAR réalisé par la communauté de communes des Balcons du Dauphiné en 2016 a permis de délimiter plus précisément l'emprise de ces paléoméandres. De nouveaux paléoméandres sont également apparus lors de cette analyse (**Figure 7**).

B) Contexte historiques

La situation stratégique du territoire des Basses-Terres dauphinoises a impliqué une implantation humaine depuis le néolithique. Les premières occupations connues autour de l'ombilic sont datées de l'époque magdalénienne (17 000 - 12 000 avant notre ère), avec la grotte de la Bonne-Femme sur le mont de Cordon et la grotte des Romains à Champagnieux. Par la déglaciation, les hommes ont commencé à gagner progressivement la plaine alluviale.

Les premières traces d'habitations des plaines des Basses-Terres sont les établissements palafittiques datés de la période chalcolithique (2100 - 1800 avant notre ère) présent dans le marais du Rhône à Aoste et à Morestel (Bocquet 1969 p. 144).

Concernant l'Âge du Bronze, nos connaissances des périodes les plus anciennes ne s'appuient que sur quelques découvertes anciennes isolées sur le territoire, comme les haches de type Neyruz découvertes à Granieu (Gaucher 2011 p. 44).

Pour la période hallstattienne, une occupation est attestée dans toute la région par différentes sépultures mais l'on constate peu de traces de cette époque au sein des Basses-Terres Dauphinoises.

La période laténienne est importante dans notre région. C'est à cette époque que le peuple des Allobroges s'installe dans notre territoire. Ce peuple celte, dont le nom signifiait « les gens venus d'un autre pays », est arrivé sur les bords du Rhône aux alentours du IIIe siècle avant notre ère. Il occupe une zone qui s'étend depuis le département de l'Isère et jusqu'aux Alpes (Perrin 2002 p. 22) (**Figure 8**). Cette occupation est majoritairement documentée par de nombreux contextes funéraires. Nous citerons en exemple la tombe à Char de Verna, le dépôt de la Chuire, ou encore la nécropole de

Rives (CAG 38/2 p. 47). Quelques sites laténiens sont connus au sein des Basses-Terres dauphinoises (CAG 38/02 p. 74).

Le territoire des Allobroges est conquis par les Romains, en 121 avant notre ère, sous l'égide des consuls Domitius Ahenobarbus et Fabius Maximus (Jospin et al. 2002 p.188). Le territoire des Allobroges devient ainsi la limite Nord de la Gaule Transalpine (**Figure 9**). Il s'agit d'une période instable dans la région durant laquelle de nombreuses révoltes allobroges ont lieu, entre 69 et 61 avant notre ère, et se poursuit avec la conquête de la Gaule Chevelue par César, entre 58 et 52 avant notre ère. Par la suite, la cité de Vienne est faite colonie latine par Octave, aux alentours de 36 avant notre ère, permettant aux notables gaulois d'obtenir la citoyenneté latine et des droits juridiques et politiques (Gaucher 2011 p. 279).

La date de 27 avant notre ère marque l'arrivée de l'empereur Auguste au pouvoir. Ce personnage politique majeur réorganisa la Gaule. Par son action, Vienne est rattachée à la province de la Narbonnaise tandis que les territoires au nord de cette cité deviennent afférents à la Province de la Lyonnaise. (**Figure 10**)

Durant le Haut Empire, plusieurs faits historiques sont importants. Entre 37 et 41 de notre ère, Vienne obtient le statut de colonie romaine. Puis, à une date indéterminée, elle acquit l'*ius italicum*, statut qui permit la suppression du prélèvement de certains impôts. Le territoire de Vienne a pu ainsi se développer et s'enrichir. Des constructions importantes qui témoignent de cet enrichissement ont été mises au jour dans la cité, notamment le quartier aristocratique de Saint-Romain-en-Gal qui a révélé des *domus* de plus de 3000 m², ou encore Panossas-les-Buissières dont les fouilles récentes ont livré la découverte d'un grand *granarium*, associé à un complexe thermal important (Poux et al. 2015). Ainsi, Vienne fut durant le Haut Empire l'une des plus importantes cités de la Narbonnaise et de la Gaule.

Au III^e siècle de notre ère, les Alamans ont tenté à plusieurs reprises d'envahir la région, entre 259 et 276 (ILN V1 p.42). Cette période de troubles a eu pour conséquence un dépeuplement de la ville de Vienne, au profit des campagnes proches. L'occupation du territoire des Basses-Terres dauphinoises a été peu impactée par ces troubles car elle reste stable jusqu'au Ve siècle de notre ère (Fily 2017 p. 72).

L'antiquité tardive vit la restructuration administrative de la cité de Vienne. Sous Gratien, en 379, la ville fut faite capitale de Province et les *vici* de Grenoble et de Genève devinrent des cités (Drouvoth 2008 p.199). La cité de Vienne du Haut Empire fut donc divisée en trois cités distinctes. (**Figure 11**)

On suppose que les villes d'Aoste et de Briord ont acquis le statut de *vicus* (agglomération secondaire) après l'avènement d'Auguste. Aoste est devenu également chef-lieu de *pagus* - l'équivalent d'un canton. Ce statut autorisa à la ville un pouvoir administratif et politique sur tout le territoire des Basses Terres. Les limites de ce *pagus* ne sont pas encore bien déterminées, mais nous supposons qu'il s'agit de toute la région située entre le Rhône et la rivière de la Bourbe, ainsi que de l'Avant Pays savoyard. Ce territoire est demeuré dans la cité de Vienne durant le Haut Empire et l'Antiquité tardive, période pendant laquelle le *pagus* d'Aoste semble avoir constitué la limite Est de cette cité. (**Figure 12**)

Durant le haut Moyen Âge, le territoire des Basses-Terres dauphinoises fut sous le contrôle des Burgondes (entre 443 et 536) puis des Mérovingiens (536 et 751).

Les Burgondes se sont installés dans la région, à partir de 443, par le général romain Aetius (CAG 38/2 p.50). Le cœur de la Burgondie était nommé Sapaudia. Ce territoire englobait l'Isle Crémieu et s'étendait jusqu'au plateau suisse d'Avanches. L'extension maximale de la Burgondie allait de Lyon au Jura, et de la Bourgogne jusqu'à la basse Durance (CAG 38/2 p.50). Des batailles entre Burgondes et Francs sont documentées.

À proximité immédiate de la colline des Avenières, la bataille de Vézeronce opposa le dernier roi burgonde, Gondomar III, à Clodomir, roi franc, en 524 (CAG 38/2 p. 352). Clodomir fut tué durant cette bataille. On retrouva un casque à Vézeronce, identifié comme étant le casque de Clodomir et exposé aujourd'hui au musée de l'Ancien Evêché (38). **(Figure 13)**.

En 533, le territoire burgonde fut conquis par Clotaire Ier, Childevert Ier et Clovis. Il fut contrôlé par Gontran, puis par Childebert II jusqu'en 595. S'ensuivit une période de nombreux conflits pour le partage de la Burgondie, jusqu'à la fin des Mérovingiens, vers 751 (CAG 73 p. 77).

C) Contextes archéologiques

Historique de la recherche

La zone des Basses-Terres dauphinoises présente un attrait historique et archéologique important. Dès 1887, A. Lachanal a écrit un ouvrage sur la commune des Avenières et ses environs (Lachanal 1887). Sa thèse postulait que la colline des Avenières correspond à Alesia. L'auteur a décrit plusieurs sites archéologiques dont l'existence a été confirmée depuis.

Dans les années 1970, une association locale, le Groupe d'Etudes Historiques des Avenières, a entrepris différentes fouilles et prospection, afin de réaliser une première carte de localisation des sites archéologiques, qui fut présentée lors de l'exposition « Archéologie au Canton, des Gaulois au Moyen-âge », en 1983 (Colardelle 1983). Le travail de cette association a permis une première vision de l'occupation antique **(Figure 14)**.

C'est à partir des années 1980 qu'un artiste local, Michel Morel, a effectué des prospections pédestres sur une grande partie de la vallée des Avenières et a pu ainsi collecter une très grande quantité de mobilier. Celle-ci a permis de dater et d'interpréter les fonctions des sites archéologiques prospectés. Il a effectué ses recherches de façon régulière, accompagné par André Vaudray et Florent Barbaret, jusqu'aux années 2000 **(Figure 15)**.

Depuis la fin des années 1990, dans ce secteur, une archéologie professionnelle s'est mise en place par les prospections pédestres de Stéphane Bleu entre 1998 et 2001. Les objectifs principaux de ces travaux, ont été l'établissement d'une synthèse archéologique du vicus d'Aoste et la compréhension de l'organisation spatiale de ce vicus et de ses campagnes. Présenté en 2001 (Bleu 2001), ce projet a été intégré au Programme Collectif de Recherche « Milieu et peuplement en plaine du Bas-Dauphiné de la naissance de l'agriculture jusqu'à nos jours », dirigé par Jean-François Berger (CNRS). Ce PCR a consisté en une série de prospections archéologiques, complétée par des carottages, des sondages et par des prospections géophysiques. Puis un dépouillement systématique de l'ensemble des photographies aériennes existantes sur cette zone a été effectué. Il a enrichi le PCR, avec la bibliographie locale, les archives écrites, l'étude du mobilier archéologique de l'ensemble des

opérations réalisées sur le site, ainsi que les études de laboratoires faites sur les aspects paléo environnementaux du secteur. Ce programme s'est déroulé sur huit années, de 2002 à 2010 (Bleu 2005, p. 87-89). La partie du PCR concernant « le Bassin des Avenières et ses abords » a associé une quinzaine de chercheurs et a bénéficié de la collaboration des universités de Lyon III, Paris-Nanterre I et Nice Sophia Antipolis.

Entre 2015 et 2017, dans le cadre d'un Mémoire de Master, une collecte de l'ensemble des informations récoltées par les différents intervenants dans le temps a été réalisée, afin d'établir une synthèse sur l'occupation de la région entre la fin de l'Âge du Fer et le début du haut Moyen-âge (Fily 2015, Fily 2017) (**Figure 16**).

La commune des Avenières-Veyrins-Thuellin a été étudiée en partie par les différents intervenants susmentionnés. Le constat montre que la plupart de ses recherches se sont principalement concentrées sur les zones de plaine de la commune en particulier les marais de la vallée des Avenières (**Figure 17**). Pour le reste de la commune, des découvertes plus anciennes démontrent une occupation durant l'antiquité et le Moyen-âge.

Depuis 2018, le Groupe d'Etudes Historiques des Avenières a repris des opérations de prospections archéologiques. La volonté de ces nouvelles recherches est de compenser le manque de connaissances sur la colline des Avenières afin de permettre d'avoir une vision plus globale de l'occupation du territoire sur l'ensemble de la commune. La première année de cette recherche a été réalisée au hameau de Buvin (Fily 2018). En 2019, l'inventaire complet des sites archéologiques de la commune a été revu et harmonisé afin de permettre d'avoir une nouvelle base de données à jour (Fily 2019). En 2020, la recherche s'est poursuivie dans les limites de l'ancienne commune des Avenières (Fily 2020) (**Figure 18**).

Découvertes anciennes (Figure 19)

En 2019, l'inventaire des sites archéologiques de la commune a été revu (Fily 2019 p. 199 à 241). 142 sites et indices de sites sont présentés dans cet inventaire dont 120 dans les limites de l'ancienne commune des Avenières (avant sa fusion avec la commune de Veyrins-Thuellin en 2016).

Nos connaissances archéologiques sur la commune des Avenières remontent au XIXe siècle. Les textes de deux érudits locaux, A. Lachanal (Lachanal 1887) et le curé Budillon (Budillon 1875) apportent des éléments permettant de repérer des occupations antiques.

En 1875, André Budillon, curé de Buvin, indique qu'une bataille eu lieu durant l'antiquité romaine sur le pont Vernier. « *La bataille du Pont-Vernier, que le général romain Cépion livra aux armées réunies des Cimbres et des Teutons, peut bien être celle dont parle Tite-Live* » (Budillon 1875 p. 16) (site **AVE063**).

Il signale que le lieu-dit Sablonnet correspondrait à « *un vaste tumulus où les romains avaient déposé leurs morts après la bataille du Pont-Vernier* » (Budillon 1875 p. 16) (site **AVE037**).

Au lieu-dit Grésin, Lachanal signale avoir trouvé « *de nombreux débris d'origine gauloise, ainsi que des puits et des constructions recouverts de terre* » au « *lieu nommé Le Buris, terre de M. Benoist* »

Gagnieux ». Il précise que « *le peu de terre [...] extraite était mêlée à des débris de poteries, de verreries, à des monnaies et à divers autres objets.* » (Lachanal 1887 p.101) (site **AVE059**).

Dans son ouvrage, l'auteur précise avoir découvert non loin de Grésin, au lieu-dit La Ville, « *à une petite profondeur, un jonchement de ruines et de débris* » (Lachanal 1887 p. 105) (site **AVE080**).

Au lieu-dit Charaville, Lachanal indique la présence du « Puits-Bénit » (Lachanal 1887 p. 100). Ce puits appelé aujourd'hui « puits Brégnier » est encore visible sous la route de la Longeraie à l'angle de la grange de Théo Barbaret dans le virage de la route (site **AVE009**).

Au lieu-dit le Jalerieu, l'auteur indique la présence « *de quantité de débris gaulois ainsi que de nombreuses fondations en cailloux, présents à peu de profondeur du sol, disposés symétriquement et mêlés à de la terre sans mortier ni ciment* » (Lachanal 1887 p. 104) (site **AVE068**).

À Curtille, il explique que « *les fouilles peuvent également mettre à découvert de nombreux ossements, des armes et autres débris d'origine gauloise* » (Lachanal 1887 p. 97) (site **AVE039**).

Sur la partie Est de la colline, Lachanal signale la « *présence, en très grand nombre, de débris, ossements, armes, monnaies romaines et gauloises, que les cultivateurs mettent à découvert, en creusant le sol pour l'entretien et la plantation de la vigne ou d'arbres de culture* » sur les lieux-dits le Grand Chaffard (site **AVE083**), le Quinquet (site **AVE075**), le Cerlier (site **AVE071**), le Greffe (site **AVE072**), le Bayet (site **AVE073**) (Lachanal 1887 p. 97 – 98).

Pour la période médiévale, Budillon nous indique la présence à Charaville « *d'un monastère d'homme, sous le vocable de Saint-Hubalde. C'était une maison de convalescence destinée aux membres invalides de l'ordre des Antonins de Saint-Chef dont elle était une annexe.* » (Budillon 1875 p. 15) (site **AVE032**).

Autre découverte ancienne, une inscription qui était autrefois sur la chapelle de Buvin, a été réemployée en 1867 dans la construction du pont de Collonge (site **AVE028**). Cette inscription funéraire était perdue pour Bernard Rémy (ILN V2 n°586). Repérée par Stéphane Bleu, l'inscription est toujours en place dans la pile sud du pont à proximité du canal. D'après les ILN, l'inscription indique « *A Titus Sentinius..., fils de Titus, (de la tribu) Voltinia, ... et à ..., son épouse, ... Sentinia Decumina, de son vivant (?), a fait (ce monument) pour ses parents et pour elle-même.* » Bernard Rémy date cette inscription de la seconde moitié du I^{er} siècle, voire du II^e siècle de notre ère.

Certaines informations bibliographiques ou toponymiques ont permis d'approfondir nos connaissances du territoire.

Lachanal indique que le toponyme Plattes est « *l'endroit où se trouvaient les bacs faisant communiquer les Avenières avec Curtin* » Lachanal 1887 p. 47) (site **AVE031**).

Dans son rapport de 2001, Stéphane Bleu signale que le toponyme Chaffard représente une tour de bois qui est utilisée comme guet non loin d'un château ou d'un village et compris dans le système défensif. (Bleu 2001 p. 82) (site **AVE040**).

Dans le même ouvrage, l'auteur indique que le toponyme Carrouge correspond à un *quadrivium* c'est-à-dire un carrefour à quatre branches. (Bleu 2001 p. 82) (site **AVE041**).

La consultation des archives a également permis à Stéphane Bleu la découverte d'éléments de voirie du XIIIe siècle sur la commune (Bleu 2001 p. 76) (site **AVE029**).

Le rapport de 2001 indique des éléments de datation des monuments religieux de la commune. Ainsi, l'église de Ciers est construite à proximité d'une chapelle du XIIe siècle dédiée à Saint Pierre (Lachanal 1887 p. 54) (site **AVE042**), l'église de Buvin est quant à elle attestée depuis 1275 (Berger et al. 2010 p. 326) (site **AVE027**), enfin la chapelle de Curtille restauré en 1875 aurait une origine médiévale (Bleu 2001 p. 80) (site **AVE013**).

Ces données permettant de repérer des éléments archéologiques sur le territoire du hameau de Buvin. D'autres découvertes isolées ont permis de repérer de nouveaux éléments dans le même secteur.

En 1970, au lieu-dit Les Routes, à proximité de Grésin, M. Quintana a découvert un objet en métal identifié comme étant un *pilum* (site **AVE030**). Clément Chavot indique que cette pointe de lance date de l'époque médiévale (Chavot 2016 p. 23, planche 27).

En 1980, Georges Drevet a découvert des tuiles et de la céramique au lieu-dit les Rivières (site **AVE065**).

En 2001, Florent Barbaret a découvert au lieu-dit Grésin à quelques mètres de la maison de mademoiselle Budin, un canif en bronze à tête d'antilope ou de bouquetin (site **AVE074**). Cet objet est aujourd'hui présenté au musée gallo-romain d'Aoste.

Dans les années 1990, Florent Barbaret à découvert une hache de combat francisque (site **AVE061**).

Dans les années 1980, a été découvert au lieu-dit Charaville, une « Grande épée à pommeau en double tronc de cône très plat, à garde droite. Les gouttières longitudinales portent une inscription en laiton incrustée accompagnée d'un écu armoiré. Cette inscription est sans signification explicite et se rapporte, probablement, ainsi que l'écu, au fourbisseur » (Colardelle 1983 p. 31). L'objet est aujourd'hui conservé au musée Dauphinois (**AVE101**).

Les prospections archéologiques et surveillance de travaux ont permis de compléter nos connaissances sur le secteur.

En 1994, Danielle Revol a récupéré des tuiles romaines au niveau du pré Grésier, lieu-dit le Bas Charaville (site **AVE034**).

Sur la colline du Devin (plus haut sommet des Avenières), deux sites ont été repérés par prospection (site **AVE022** et **AVE066**).

Au Villard, des prospections indiquent la présence de tuiles dans un champ à l'entrée du hameau (site **AVE085**). Le toponyme Villard peut nous permettre d'envisager une villa ou une ferme antique dans ce secteur.

Au petit Thuet, un site est connu à proximité du canal de l'Huert (site **AVE047**). Les prospecteurs ont découvert dans cet espace des tuiles associées à du mobilier domestique.

À Grésin, une concentration a été repérée contenant de la céramique associée à de la tuile, de la pierre ollaire et un anneau en bronze (**AVE044**).

Au lieu-dit Ruffin, au sud d'une habitation dont la construction en 1976 a permis la découverte de tuiles et de céramique, le champ a été prospecté par Michel Morel et le Groupe d'Etudes Historiques des Avenières. Ces prospections ont permis la découverte de mobilier permettant d'identifier un habitat avec une datation continue entre 200 avant notre ère et 600 de notre ère (Fily 2017 p. 102) (site **AVE015**).

Le lieu-dit le Mauvais concentre quatre sites découverts en prospection. Trois d'entre eux sont des découvertes de concentration de tuiles (site **AVE014**, **AVE038** et **AVE078**) et le dernier a également du mobilier domestique permettant d'interpréter ce site comme un habitat (site **AVE019**).

Sur les lieux dits Le champ et le Grand Marais, plusieurs sites archéologiques ont été repérés par prospection. Ces sites présentent un mobilier important et riche permettant d'identifier habitat avec une datation continue entre 400 avant notre ère et 700 de notre ère (Site **AVE001**, **AVE003**, **AVE005**, **AVE006**, **AVE008** et **AVE010**).

À proximité de la Platière, le Groupe d'Etudes Historiques des Avenières a découvert en 1983 une rigole en bois du XVe. Proche de cet objet, le groupe a découvert un site archéologique d'époque romaine (site **AVE051**).

En 1992 les enfants de Danielle Revol ont découvert des ossements humains au lieu-dit Sablon. Des découvertes similaires étaient indiquées par Lachanal (Lachanal 1887 p. 91) (site **AVE020**).

En 1970 et 2001 le Groupe d'Etude Historiques des Avenières a découvert des calottes crâniennes au lieu-dit Charaville. La prospection de 2018 sur ce secteur a confirmé la présence d'ossements humains sur ce terrain (site **AVE004**). L'hypothèse est qu'il s'agirait de reste du cimetière du monastère de St Hubald dont parle Budillon (site **AVE032**).

Lors de différents travaux réalisés à proximité de la place du 11 novembre des squelettes ont été retrouvés signifiant la présence du cimetière de l'église de Ciers. Certains corps étaient recouverts de chaux indiquant la présence de la peste dans le secteur (site **AVE016**).

Un suivi de travaux a permis la découverte de céramique au centre bourg de Ciers (site **AVE052**).

Lors de la construction d'une maison, Stéphane Bleu a repéré des tuiles romaines et du mobilier céramique indiquant la présence d'une habitation antique (site **AVE011**).

Les prospections réalisées en 2018 sur le secteur de Buvin ont également permis la découverte d'indices de site d'habitat sur les lieux-dits le Polossat (sites **AVE090** et **AVE091**), le Grand Thuet (sites **AVE092** et **AVE094**), les Côtes d'Îles (site **AVE093**) et les Routes (site **AVE096**).

Ces prospections apportent donc beaucoup d'informations sur ce secteur. Même si le territoire ne bénéficie pas de l'archéologie préventive, une opération de sondage est connue sur notre secteur d'études.

À la suite d'une découverte en 1989 de pieux en chêne dont la datation C14 a permis de dater ces pieux de l'époque antique (abattage entre 39 av. J.-C.-120 ap. J.-C) (CAG 38/2 p. 146), le PCR « Milieu et Peuplement en Bas Dauphiné » a effectué en 2006 et 2007 au lieu-dit la Cour du Pont différents sondages qui ont permis de repérer des canaux de l'Âge du Fer, et une nasse en osier d'époque carolingienne (site **AVE035**).

Le lieu-dit de Grésin, au Nord-Ouest de notre zone d'étude, est un lieu où les données archéologiques semblent coïncider vers un ou plusieurs sites d'habitat pour l'époque antique et d'un probable site de défense pour l'époque médiévale. Ce lieu pourrait d'ailleurs correspondre au « *château fort de Grésin* » dont parle le curé Budillon (Budillon 1875 p. 12). Le site du Devin doit être un site important notamment par sa localisation (plus haut point sur la colline des Avenières). Même si les découvertes à ce jour ne sont pas très importantes, nous pensons qu'un probable site d'habitat ou de défense soit présent à proximité. Le puits Brégnier est un puits certainement antique, dont la source proviendrait du Devin. Le site du Mauvais de par sa proximité avec le Rhône antique doit être un habitat ou un lieu de stockage en lien avec un aménagement portuaire à proximité. Le centre actuel de Ciers par le site de Ruffin et le suivi de travaux semble montrer une occupation dès l'antiquité. Enfin, signalons les découvertes à proximité du Rhône antique dans le lieu dit Le Grand marais qui indique une occupation dense dans ce secteur durant l'antiquité.

D) Objectifs de l'opération

L'objectif de l'opération repose sur plusieurs points. D'une part, la découverte de nouveaux sites archéologiques sur la commune par des prospections pédestres sur des champs non prospectés à ce jour. Ces données seront intégrées à la base de données réalisée en 2019 (Fily 2019). D'autre part, la poursuite de la prospection fine, commencé en 2020 (Fily 2020 p. 58-73) sur le site AVE015 situé au lieu dit Bourg de Ciers afin d'avoir une idée plus précise sur sa taille et de sa fonction.

II) Stratégie et méthodes mises en œuvre

A) Technique de prospection

Il a été décidé de prospecter, dans la mesure du possible, sur des terrains labourés ou ayant une visibilité satisfaisante et n'ayant pas encore été semés, afin de ne pas abimer les productions agricoles. Il a été convenu d'utiliser la même technique de prospection pour toutes les parcelles, afin d'obtenir un résultat homogène de la recherche. Les prospecteurs se sont mis en ligne, espacés de 2 à 5 mètres. Puis ils ont avancé en récupérant le mobilier affleurant sur leurs zones respectives.

Pour la prospection fine, il a été choisit de mettre en place la technique utilisée par la Société Archéologique de Bron depuis 2018 (Cahanier 2018). Cette méthode consiste à réaliser un carroyage sur le champ souhaité, en carré de 5m de côté et d'effectuer un ramassage systématique de chaque carré par un ou deux prospecteurs. Chaque élément est ramassé, nettoyé et conditionné dans des sacs distincts, par carré. Les tuiles sont comptées mais ne sont pas conservées. Cette technique permet de faire apparaître des concentrations plus fines sur un site déjà connu.

B) Enregistrement et documentation

Le SIG

L'intégralité des données liées aux parcelles prospectées et aux sites découverts a été intégrée à un projet SIG, réalisé dans le cadre d'un Master 2 réalisé en 2017 (Fily 2017). Ce projet SIG contient l'intégralité des sites archéologiques connus à ce jour sur le territoire des Basses-Terres dauphinoises.

L'inventaire

Le mobilier récolté a été trié et inventorié par matière et par typologie afin de permettre une datation des sites découverts, la plus précise possible. Le matériel a été ensuite conditionné dans des sacs zip et stocké dans le local archéologique de l'association.

III) Description des résultats

Listes des parcelles prospectées

La liste suivante est classée par date de prospection et numéros de champ, tel qu'utilisé dans l'inventaire du mobilier. Les parcelles indiquent la lettre de la section cadastrale, suivie des numéros de parcelles. Ces indications ont été obtenues par extraction des données cadastrales sur data.gouv.fr en 2018.

(Figure 20)

Date	Champ n°	Lieu-dit	Numéro de parcelles	Carrés	site
20/02/2021	AVE015	Bourg de Ciers	AC22	A7-F10	Site (prospection fine)
27/02/2021	AVE015	Bourg de Ciers	AC22	I5-K8	Site (prospection fine)
13/03/2021	AVE015	Bourg de Ciers	AC22	I9-J10 et K6-M7	Site (prospection fine)
20/03/2021	AVE015	Bourg de Ciers	AC22	M6-O7	Site (prospection fine)
29/05/2021	AVE015	Bourg de Ciers	AC22	O6-Q7 et E12-P12	Site (prospection fine)
12/06/2021	AVE015	Bourg de Ciers	AC22	B11-H14	Site (prospection fine)
19/06/2021	AVE015	Bourg de Ciers	AC22	H15-P16	Site (prospection fine)
26/06/2021	AVE015	Bourg de Ciers	AC22	K9-K10	Site (prospection fine)
09/10/2021	09 10 2021 Champ 1	Ruffin	B50, B51, B52, B53, B54, B68, B69		
16/10/2021	16 10 2021 Champ 1	Le Haut Charaville	D1657, D1658, D1659, D3329		Indice
16/10/2021	16 10 2021 Champ 2	Le Bas Charaville / Le Haut Charaville	D532, D533, D1662, D1663, D1664, D1665, D1666, D3329		Site
23/10/2021	23 10 2021 Champ 1	Le Polossat	D608, D609		
23/10/2021	23 10 2021 Champ 2	Le Polossat	D607		
23/10/2021	23 10 2021 Champ 3	Le Polossat	D591		
23/10/2021	23 10 2021 Champ 4	Le Polossat	D384, D385, D389, D667, D2236, D2237, D3017, D3455		Indice

Les Avenières – Prospection Inventaire Diachronique – Les Avenières-Veyrins-Thuellin
Sébastien Fily - 2021

23/10/2021	23 10 2021 Champ 5	Le Bois Poulet	AD242, AD243, AD244, AD245, AD246, AD247, AD248, AD249, AD250, AD252, AD253, AD254, AD603		
30/10/2021	30 10 2021 Champ 1	Le Rubat	AE134, AE136, AE141, AE142, AE148, AE150, AE151, AE152, AE181, AE182		
30/10/2021	30 10 2021 Champ 2	Le Rubat	AE134, AE136, AE141, AE142, AE148, AE152, AE180, AE 301, AE307, AE308, AE309, AE 310, AE311, AE312		

Aperçu des résultats 2021

Synthèse des découvertes

Nom du site	Numéro de Champ	Lieux Dit	Numéro de parcelle	Type de découverte	Datation	Interprétation
AVE015	AVE015	Bourg de Ciers	AC22	Site (prospection fine)	Fin de l'Age du Fer - Haut Moyen Age	Villa
AVE152	16 10 2021 Champ 2	Le Bas Charaville / Le Haut Charaville	D532, D533, D1662, D1663, D1664, D1665, D1666, D3329	Site	Antiquité romaine	Bâtiment Indéterminé
AVE153	16 10 2021 Champ 1	Le Haut Charaville	D1657, D1658, D1659, D3329	Indice	Antiquité romaine - Epoque médiévale	Habitat
AVE154	23 10 2021 Champ 4	Le Polossat	D384, D385, D389, D667, D2236, D2237, D3017, D3455	Indice	Antiquité romaine ?	Bâtiment Indéterminé

Fiche de découvertes

AVE015

Fiche de découverte Archéologique

Renseignements administratifs

Département : 38 **Commune** : LES AVENIERES VEYRINS-THUELLIN

Nom de l'indice : AVE015

Lieu-dit IGN : Au sud de Pertico et Ruffin, à l'Est de La Chapelle

Lieu-dit cadastral : BOURG DE CIERS

Références cadastrales : AC 22

Localisation Lambert 93 :

X : 899484

Y : 6507374

Altitude (*d'après Lidar CCBD*) : 259

Conditions de découverte

Inventeur ou informateur : G. Vergne

Année de la découverte : 1990

Circonstance de la découverte : Prospections

Description et datation des vestiges découverts en prospection

Structures observées : Aucune

Mobilier et son contexte : Nombreuses tegulae et imbrices, pierre, tubuli, briques, tuileau, céramique sigillée gauloises, allobroges, céramique à revêtement argileux, claire calcaire, tournée grise, amphore, imitation de sigillée, métallescente, fonds allobroge (1 SILO, 1 SECVNDVS, 5 indéterminés), Verre à vitres, tesselle de verre, perle, Tôle en bronze, scories, deux monnaies d'Antonin, tabletterie, ossements d'animaux, meule, pesons

La prospection fine de 2020 n'a pas permis de délimiter de concentration, le mobilier est présent sur l'intégralité de la zone même si l'on constate une plus importante quantité de mobilier sur la partie sud et ouest de la zone. Mobilier découvert en 2020 : TCA, tegulae, imbrices, tubuli, amphore, céramique bicolore, céramique claire calcaire, céramique à revêtement argileux, céramique médiévale, céramique non tournée, céramique peinte, céramique à paroi fine, céramique sigillée Gaule du sud, céramique sigillée Gaule du Centre, céramique tournée grise, céramique tournée

rouge, charbon, faune, fer dont un clou de charpente et un clou de fer a cheval, verre dont bol côtelé.

La poursuite de la prospection fine en 2021 a permis une délimitation de la concentration estimée à environ 3650m² de surface. Mobilier découvert en 2021 : TCA, tegulae, imbrices, tubuli, amphore Dressel 20, amphore Gauloise, amphore indéterminée, céramique claire calcaire, céramique tournée grise, céramique tournée rouge, céramique à paroi fine, céramique peinte, céramique sigillée Gaule du sud, céramique sigillée gaule du Centre, céramique à revêtement argileux, céramique non tournée cuite en mode B, céramique non tournée cuite en mode A, céramique bicolore, céramique médiévale, pierre ollaire, charbon, faune, fer, verre dont une cruche et une coupe hémisphérique palm cup, mortier de tuileau, dolium, meule en basalte, fragment de marbre, un nummus de Valens, daté de 367-375 et frappée à Lyon.

Datation : Fin de l'Age du Fer - Haut Moyen Age

Interprétation proposée : Villa

Lieu et dépôt du mobilier : Musée d'Aoste

Prospection 2020-2021 : Local GEHA

Commentaires : Au nord de ce site, une surveillance de travaux a permis de repérer un site archéologique en 1976. Ces deux sites ont été fusionnés car ne forme d'un seul grand site. (CF. AVE120).

1990 - 2005 : Prospections M. Morel.

2001 : Prospection S. Bleu

Le mobilier céramique indique une datation continue entre 200 avant notre ère et 600 de notre ère (Fily 2017).

La présence de mobilier de richesse (tubuli, mortier de tuileau) permet d'identifier une villa.

2020 : réalisation d'une prospection fine sur le site sur une superficie de 1400m². Le mobilier découvert confirme la datation du site et sa fonction générale. Le comptage de TCA permet de visualiser une concentration moins importante au nord et à l'Est de la zone. Concernant le mobilier, les éléments les plus anciens ont été repérés à l'est (carré D5, D5 et E6) et au Sud (carré H6 et H8). Les éléments les plus récents quand à eux sont plutôt présent sur la partie centrale (carré B2, B4 et E3). La zone sud Ouest concentre le plus grand nombre de mobilier.

2021 : Poursuite de la prospection fine sur le site sur une superficie de 3600m². Le mobilier découvert est toujours conforme à la datation et l'interprétation fonctionnelle générale du site. Le comptage de TCA permet de définir une limite de concentration sur la partie Ouest et Sud de la parcelle (B10 - N5). La concentration est plus important dans les carrés E10 à G8. Concernant le mobilier, le comptage des reste de céramique montre une concentration similaire au comptage de TCA avec cependant des fragment plus nombreux au sud de la zone (carrés L6-N5). Le Céramique non tournées sont essentiellement présente au centre de la parcelle (D5 - I10) alors que les productions

médiévale se localisées plusu nord Est du site (B2-F8). Concernant le verre il est présent sur une surface similaire aux céramique les plus anciennes (cf. illustrations).

Il est donc possible d'indiquer que le site a une occupation continue de la fin de l'age du Fer au Haut Moyen Age avec un déplacement de l'occupation vers le Nord Ouest du site après la période romaine.

État actuel

Situation : plein air grotte, abri, souterrain Immergé

Topographie : Colline Géologie : Gy

Géomorphologie : Colline molassique

Profondeur d'enfouissement : 0

Propriété du sol : Gérard Chausson (1990)

Sources relatives aux découvertes antérieures dans ce secteur

Coladerlle 1983 p. 26

Bleu 2001 p. 22 et 62

CAG 38/2 p. 146

Gaucher 2011 p. 151

Fily 2015 p. 44 à 50

Fily 2017 p. 99-102

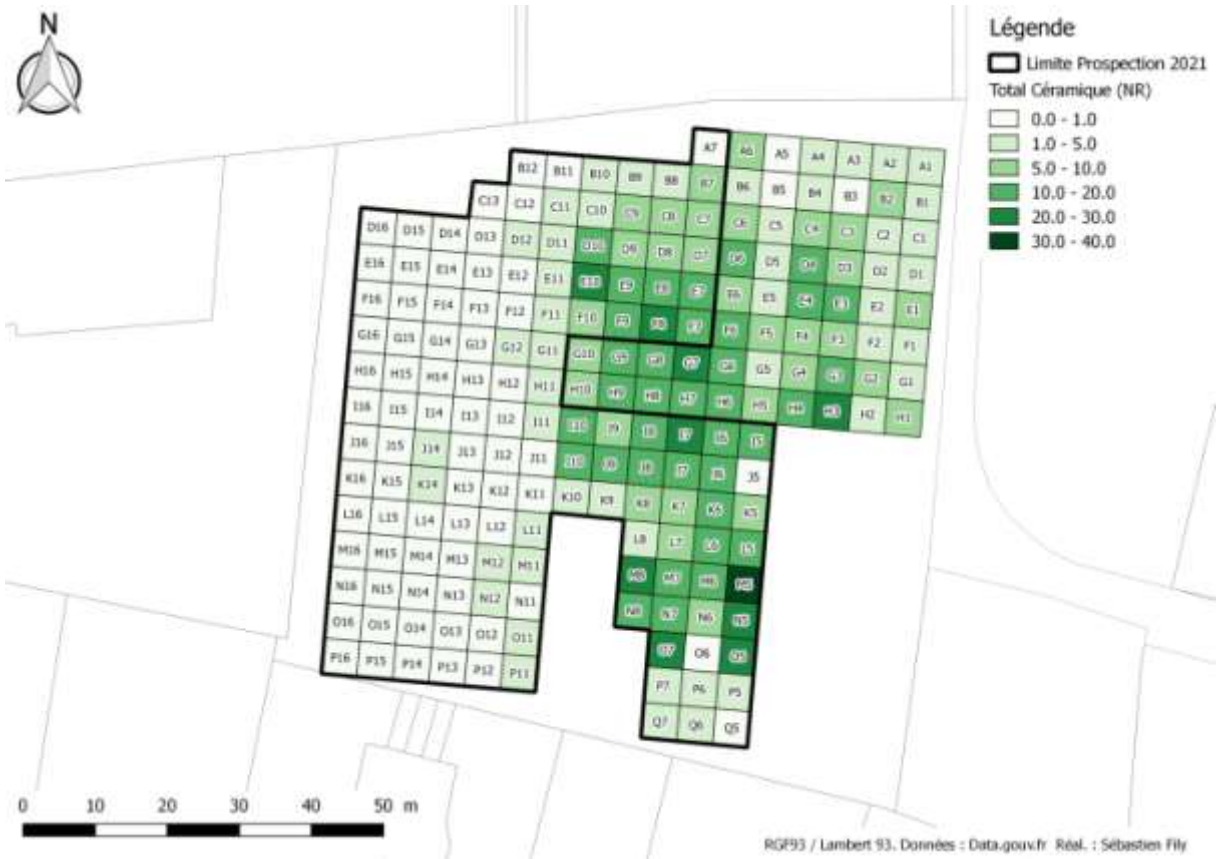
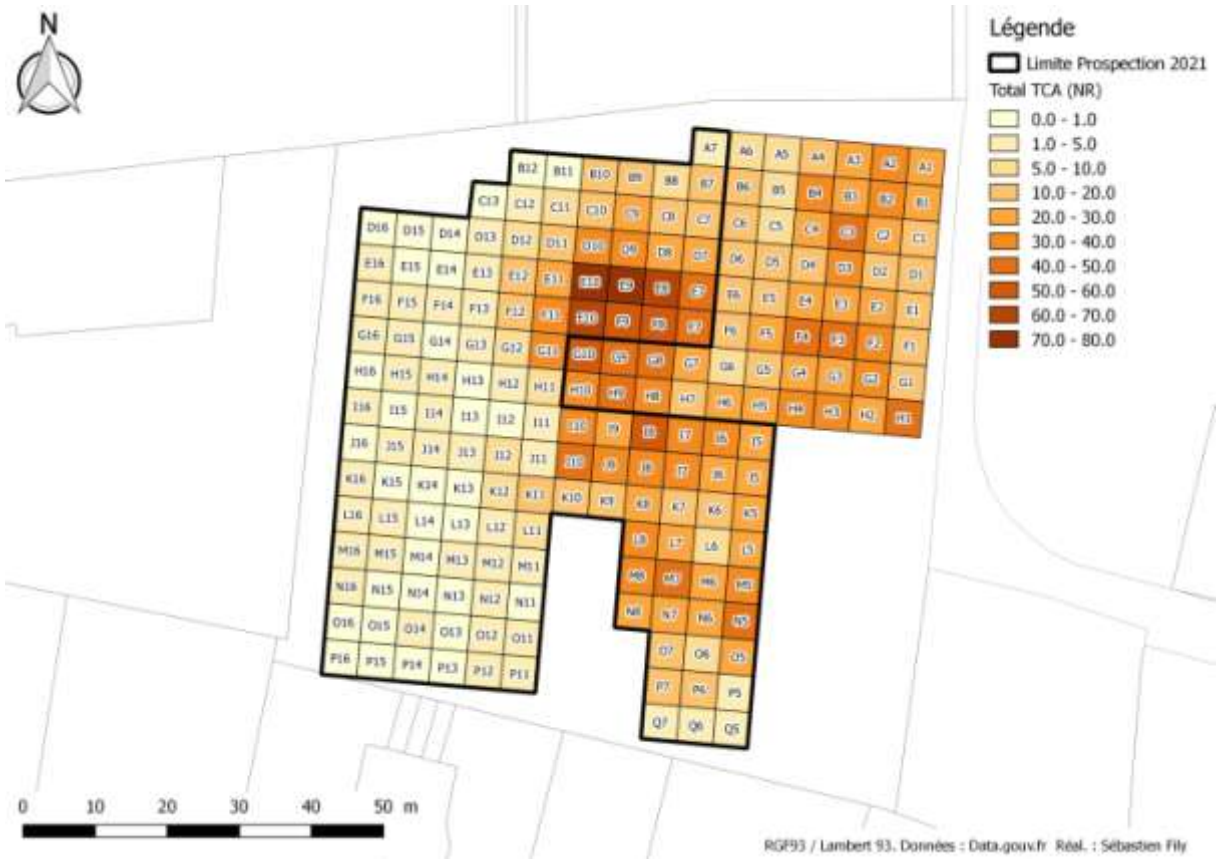
FILY 2019 p. 204

Fily 2020 p. 58-73

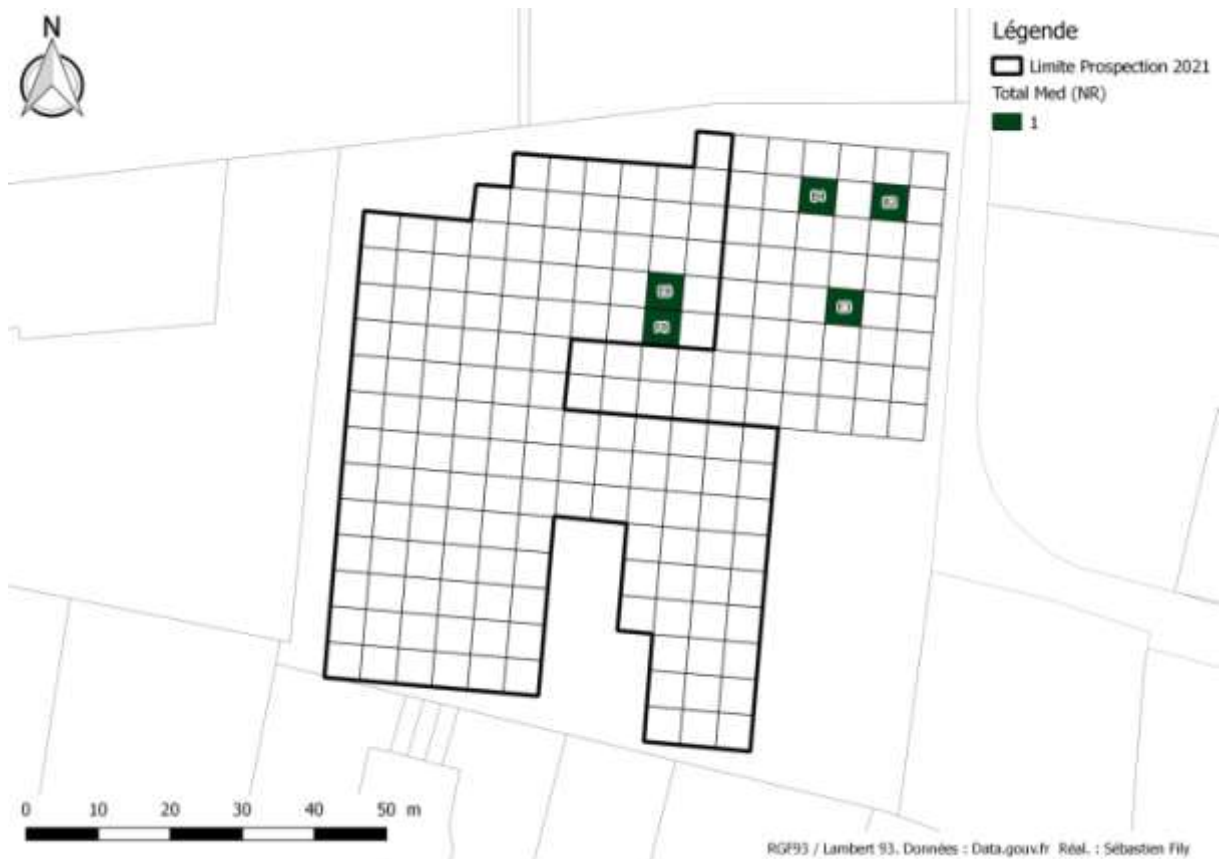
Bleu 2015

Auteur de la fiche : S.Fily **Date :** Décembre 2021

Illustrations



Les Avenières – Prospection Inventaire Diachronique – Les Avenières-Veyrins-Thuellin
Sébastien Fily - 2021



Les Avenières – Prospection Inventaire Diachronique – Les Avenières-Veyrins-Thuellin
Sébastien Fily - 2021



Inventaire du mobilier découvert en 2021

Inventaire des TCA

Le comptage des TCA a pour objet de définir plus finement une limite des concentrations de vestiges et donc du site archéologique. Seuls les fragments supérieurs à 5 cm de côté ont été comptabilisés.

Nom du carré	Bord de tegulae	Fragment de tegulae	Fragment d'imbrices	Fragment de Tubuli	Fragment de TCA Brulée	Fragment de TCA indéterminée	Total TCA
A7	0	1	1				2
B10	3	10	7				20
B11	0	1	0				1
B12	0	0	0				0
B7	0	11	1				12
B8	1	7	2				10
B9	1	10	7				18
C10	5	11	4				20
C11	0	8	0				8
C12	2	1	2				5
C13	0	1	0				1
C7	3	11	1				15
C8	1	15	0				16
C9	3	17	2				22
D10	7	24	8				39
D11	2	8	4				14
D12	2	5	0				7
D13	0	4	0				4
D14	0	0	0				0
D15	1	0	0				1
D16	0	1	0				1
D7	2	13	7				22
D8	6	18	5				29
D9	7	25	4				36
E10	8	37	26		1		72
E11	1	17	11				29
E12	1	16	2				19
E13	0	4	0				4
E14	0	0	0				0
E15	0	0	0				0
E16	0	2	0				2
E7	5	33	9	1			48
E8	6	45	15		1		67
E9	5	57	14	1	1		78
F10	11	48	6				65
F11	2	27	4				33
F12	0	9	3				12

Les Avenières – Prospection Inventaire Diachronique – Les Avenières-Veyrins-Thuellin
Sébastien Fily - 2021

F13	2	1	1			1	5
F14	0	2	0				2
F15	0	1	1				2
F16	0	1	1				2
F7	4	33	8		1		46
F8	7	43	8		1		59
F9	4	37	10		2		53
G11	1	19	11				31
G12	0	5	1				6
G13	1	4	0				5
G14	0	1	0				1
G15	0	2	0				2
G16	0	2	0				2
H11	0	5	3				8
H12	0	3	1	1			5
H13	0	1	0				1
H14	0	3	2				5
H15	0	3	0				3
H16	0	1	0				1
I10	5	20	11			1	37
I11	0	3	0				3
I12	0	0	0				0
I13	0	0	0				0
I14	0	3	0				3
I15	0	1	0				1
I16	1	1	0				2
I5	1	12	7		3		23
I6	2	21	9		3		35
I7	1	20	10				31
I8	3	38	12		1		54
I9	2	19	5				26
J10	1	31	9		1		42
J11	0	3	0				3
J12	0	6	1				7
J13	1	1	0				2
J14	0	2	0				2
J15	0	3	0				3
J16	0	0	0				0
J5	1	18	6				25
J6	1	12	9		3		25
J7	1	23	9				33
J8	2	23	14				39
J9	1	27	4				32
K10	0	13	0	1			14
K11	0	12	0				12

Les Avenières – Prospection Inventaire Diachronique – Les Avenières-Veyrins-Thuellin
Sébastien Fily - 2021

K12	1	4	3				8
K13	0	0	0				0
K14	0	1	0				1
K15	0	1	0				1
K16	0	2	0				2
K5	1	21	7				29
K6	1	14	2				17
K7	0	9	5				14
K8	2	17	7		1		27
K9	0	17	0				17
L11	1	4	2		1		8
L12	0	3	0				3
L13	0	1	0				1
L14	0	0	0				0
L15	0	3	0				3
L16	0	2	0				2
L5	2	12	14				28
L6	1	7	2				10
L7	0	17	3	2			22
L8	2	24	10				36
M11	0	4	0				4
M12	0	2	0				2
M13	0	2	0				2
M14	0	0	0				0
M15	0	3	0				3
M16	0	2	0				2
M5	4	23	5		4		36
M6	2	14	5		1	1	23
M7	2	25	14		2		43
M8	2	28	4		3		37
N11	0	0	0				0
N12	0	5	0				5
N13	0	0	0				0
N14	0	0	0				0
N15	0	1	0				1
N16	0	2	0				2
N5	3	19	16	1	2		41
N6	1	15	4	2			22
N7	4	19	4		3		30
N8	1	18	8				27
O11	0	3	0				3
O12	0	2	1				3
O13	0	0	0				0
O14	0	2	0				2
O15	0	0	0				0

Les Avenières – Prospection Inventaire Diachronique – Les Avenières-Veyrins-Thuellin
Sébastien Fily - 2021

O16	0	1	0			1
O5	2	12	3	2	4	23
O6	0	9	0			9
O7	2	8	3		1	14
P11	0	4	0			4
P12	0	2	1			3
P13	0	1	0			1
P14	0	0	0			0
P15	0	1	0			1
P16	0	0	0			0
P5	1	3	0			4
P6	0	11	1			12
P7	1	7	5			13
Q5	0	1	1			2
Q6	0	5	0			5
Q7	0	5	0			5

Inventaire par carré :

Numéro carré	numéro d'objet	Matière	Forme	Type	NR	NMI
B7	1	Céramique	Panse	Tournée grise	1	
	2	Céramique	Panse	Claire calcaire	2	
	3	Céramique	Panse	Amphore?	1	
	4	Céramique	Fond	Claire calcaire?	1	
	5	Céramique	Panse	Céramique à revêtement argileux	1	
	6	Céramique	Panse	Sigillée Sud Gaule	1	
B8	1	Céramique	Panse	Céramique à revêtement argileux	1	
	2	Céramique	Panse	Claire calcaire	1	
	3	Céramique	Bord	Céramique non tournée	1	1
B9	1	Céramique	Panse	Paroi fine	1	
	2	Céramique	Panse	Amphore Dressel 20	1	
	3	Céramique	Panse	Claire calcaire, mortier	1	
B10	1	Céramique	Fragment	Bouchon d'amphore?	1	
	2	Verre	Bord		1	1
	3	Céramique	Panse	Claire calcaire	2	
C7	1	Céramique	Panse	Tournée rouge?	1	
	2	Céramique	Panse	Claire calcaire	2	
	3	Céramique	Panse	Céramique à revêtement argileux	2	
	4	Céramique	Panse	Tournée grise	1	
C8	1	Céramique	Panse	Amphore?	1	
	2	Céramique	Panse	Claire calcaire	2	
	3	Céramique	Panse	Sigillée	1	
	4	Céramique	Panse	Céramique à revêtement argileux	3	
C9	1	Céramique	Panse	Tournée grise	1	
	2	Céramique	Bord	Sigillée Sud Gaule (Drag. 37)	1	1

Les Avenières – Prospection Inventaire Diachronique – Les Avenières-Veyrins-Thuellin
Sébastien Fily - 2021

	3	Céramique	Panse	Claire calcaire ?	1	
	4	Céramique	Panse	Claire calcaire	2	
	5	Pierre	Fragment	Calcaire	1	
C10	1	Céramique	Bord	Amphore	1	1
	2	Céramique	Panse	Claire calcaire	1	
C11	1	Céramique	Panse	Claire calcaire	1	
	2	Céramique	Panse	Tournée grise	1	
	3	Céramique	Panse	Amphore	1	
D7	1	Céramique	Panse	Amphore	1	
	2	Céramique	Fond	Claire calcaire	1	
	3	Céramique	Panse	Sigillée	1	
	4	Céramique	Panse	Claire calcaire	6	
D8	1	Céramique	Panse	Céramique à revêtement argileux	2	
	2	Céramique	Panse	Claire calcaire	1	
	3	Céramique	Panse	Claire calcaire	4	
	4	Céramique	Panse	Claire calcaire décorée	1	
D9	1	Céramique	Panse	Amphore	1	
	2	Céramique	Panse	Claire calcaire	4	
	3	Céramique	Panse	Sigillée?	1	
D10	1	Céramique	Panse	Amphore	1	
	2	Céramique	Bord	Amphore	1	1
	3	Céramique	Fond	Claire calcaire	1	
	4	Céramique	Panse	Claire calcaire	5	
	5	Céramique	Panse	Céramique à revêtement argileux	3	
D11	1	Céramique	Panse	Claire calcaire	2	
D12	1	Céramique	Panse	Sigillée sud Gaule Chenet 321?	1	
	2	Céramique	Panse	Céramique à revêtement argileux	1	
	3	Céramique	Panse	Claire calcaire	1	
E7	1	Céramique	Panse	Céramique non tournée	1	
	2	Verre	Fond	Bouteille, contemporaine	1	
	3	Verre	Anse	Antique	1	
	4	Céramique	Panse	Claire calcaire avec départ d'anse	1	
	5	Céramique	Fond	Claire calcaire fond annulaire	1	
	6	Pierre	Fragment	Ardoise	1	
	7	Céramique	Panse	Céramique à revêtement argileux	2	
	8	Céramique	Panse	Claire calcaire avec trou de préhension?	1	
	9	Céramique	Panse	Claire calcaire	2	
	10	Céramique	Panse	Sigillée Centre Gaule	2	
	11	Céramique	Panse	Sigillée Sud Gaule	1	
	12	TCA	Fragment	Tegula avec traces de griffes sur une face (empreinte?)	1	
	13	Pierre	Fragment	Bloc de molasse? Avec traces de taille	1	
E8	1	Céramique	Panse	Claire calcaire	11	

Les Avenières – Prospection Inventaire Diachronique – Les Avenières-Veyrins-Thuellin
Sébastien Fily - 2021

	2	Céramique	Panse	Sigillée Centre Gaule	1	
	3	Céramique	Bord?	Claire calcaire	1	1
	4	Céramique	Panse	Céramique non tournée	1	
	5	Verre	Bord	Forme fermée probablement prismatique avec départ d'anse, antique	1	1
	6	Céramique	Panse	Tournée grise médiévale	1	
	7	Céramique	Panse	Amphore	1	
	8	Fer	Fragment	Scorie	1	
	9	Charbon	Fragment		1	
	10	Céramique	Panse	Tournée grise	1	
	11	Fer	Fragment	Clou	1	
	12	Faune	Fragment		1	
	13	TCA	Fragment	TCA Brulée	1	
	E9	1	TCA	Fragment	TCA Brulée	1
2		Céramique	Panse	Claire calcaire	6	
3		Céramique	Panse	Sigillée Centre Gaule	1	
4		Céramique	Panse	Sigillée Sud Gaule	1	
5		TCA	Fragment	Tubulus?	1	
6		Céramique	Panse	Céramique à revêtement argileux	3	
7		Céramique	Fond	Amphore Gauloise (fond plat)	1	
8		Céramique	Panse	Amphore	1	
E10	1	Pierre	Fragment	Meule en basalte	1	
	2	Fer	Fragment	Scories	2	
	3	Céramique	Fragment	Bouchon d'amphore?	1	
	4	Céramique	Panse	Claire calcaire	11	
	5	TCA	Fragment	Vitrifié	1	
	6	Céramique	Panse	Tournée grise	2	
	7	Céramique	Panse	Claire calcaire portant un grafitto	1	
	8	Fer	Fragment	Clou	1	
	9	Céramique	Panse	Amphore	1	
	10	Céramique	Panse	Céramique à revêtement argileux	4	
	11	Faune	Fragment		1	
	12	Céramique	Bord	Céramique à revêtement argileux	1	1
	13	Céramique	Bord	Claire calcaire	1	1
E11	3	Céramique	Panse	Claire calcaire	2	
E12	2	Céramique	Panse	Claire calcaire	1	
F7	1	TCA	Fragment	Brûlée	1	
	2	Céramique	Panse	Claire calcaire, cruche	1	
	3	Céramique	Panse	Claire calcaire	8	
	4	Céramique	Bord	Tournée grise Jatte à bord rentrant	1	1
	5	Céramique	Panse	Tournée grise à cœur rouge	2	
	6	Céramique	Bord	Tournée grise à cœur rouge	1	
	7	Céramique	Panse	Tournée grise	1	
	8	Céramique	Bord	Céramique à revêtement argileux	1	1

Les Avenières – Prospection Inventaire Diachronique – Les Avenières-Veyrins-Thuellin
Sébastien Fily - 2021

	9	Céramique	Panse	Sigillée?	1	
	10	Céramique	Panse	Céramique à revêtement argileux	1	
	11	Céramique	Fond	Céramique à revêtement argileux	1	
F8	1	Bronze	Fragment	Indéterminé	1	
	2	Mortier	Fragment	Mortier de tuileau	1	
	3	Céramique	Panse	Claire calcaire	5	
	4	Céramique	Panse	Claire calcaire	1	
	5	Céramique	Panse	Sigillée	6	
	6	Céramique	Panse	Céramique à revêtement argileux	2	
	7	Céramique	Bord	Claire calcaire, cruche	1	
	8	Fer	Fragment	Clou	1	
	9	Céramique	Panse	Bicolore, décor guilloché	1	
	10	Céramique	Bord	Céramique non tournée cuite en mode A	1	1
	11	Céramique	Panse	Tournée grise	3	
	12	Céramique	Panse	Amphore	5	
	13	TCA	Fragment	Brûlée	1	
F9	1	Céramique	Panse	Céramique à revêtement argileux	1	
	2	Céramique	Panse	Amphore vinaire	1	
	3	Céramique	Fond	Amphore?	1	
	4	Céramique	Panse	Amphore	1	
	5	Céramique	Panse	Sigillée décorée	1	
	6	Céramique	Panse	Sigillée lisse	1	
	7	Céramique	Bord	Sigillée	2	2
	8	Céramique	Panse	Claire calcaire	6	
	9	TCA	Fragment	Brûlée	2	
F10	1	Faune	Fragment		2	
	2	Céramique	Panse	Claire calcaire	1	
	3	Céramique	Panse	Céramique non tournée	2	
	4	Céramique	Fond	Céramique à revêtement argileux	1	
	5	Céramique	Fond	Claire calcaire	1	
	6	Céramique	Panse	Amphore	4	
	7	Pierre	Fragment	Taillée	1	
F11	1	Céramique	Panse	Céramique à revêtement argileux	1	
	2	Céramique	Panse	Claire calcaire	1	
F12	1	Céramique	Panse	Claire calcaire	1	
	2	Céramique	Fragment	TCA cœur gris (5cm épaisseur)	1	
G11	1	Céramique	Panse	Sigillée	1	
G11	2	Céramique	Panse	Amphore vinaire	1	
	3	Céramique	Panse	Céramique à revêtement argileux	1	
	4	Céramique	Panse	Claire calcaire	1	
	5	Céramique	Bord	Claire calcaire bol hémisphérique	1	1
G12	1	Céramique	Panse	Amphore Dressel 20	1	
	2	Céramique	Panse	Claire calcaire	3	
G15	1	Céramique	Panse	Claire calcaire	1	

Les Avenières – Prospection Inventaire Diachronique – Les Avenières-Veyrins-Thuellin
Sébastien Fily - 2021

G16	1	Céramique	Panse	Claire calcaire	1	
H11	1	Céramique	Panse	Sigillée décorée	1	
	2	Céramique	Panse	Claire calcaire	2	
H12	1	Céramique	Panse	Claire calcaire	1	
I5	1	Céramique	Panse	Amphore?	1	
	2	Faune	Fragment	Dent	1	
	3	TCA	Fragment	Brûlée	3	
	4	Céramique	Panse	Claire calcaire	13	
	5	Céramique	Fond	Claire calcaire	1	
	6	Céramique	Panse	Sigillée	1	
	7	Céramique	Panse	Céramique à revêtement argileux, mortier	1	
	8	Céramique	Panse	Claire calcaire	1	
I6	1	Pierre	Fragment	Calcaire chauffé	1	
	2	Céramique	Panse	Amphore	3	
	3	Céramique	Bord	Tournée rouge	1	1
	4	TCA	Fragment	Brûlée	3	
	5	Céramique	Panse	Tournée grise	1	
	6	Céramique	Panse	Céramique à revêtement argileux	1	
	7	Céramique	Panse	Céramique non tournée	1	
	8	Céramique	Panse	Claire calcaire	9	
I7	1	Céramique	Panse	Claire calcaire	10	
	2	Céramique	Panse	Claire calcaire	1	
	3	Céramique	Fond	Céramique à revêtement argileux	1	
	4	Céramique	Panse	Sigillée	2	
	5	Céramique	Panse	Céramique à revêtement argileux	3	
	6	Verre	Panse	Contemporain	1	
	7	Fer	Fragment	Scories	2	
	8	Céramique	Bord	Tournée grise	1	1
	9	Céramique	Panse	Tournée grise	5	
	10	Céramique	Panse	Céramique non tournée	1	
	11	Pierre	Fragment	Calcaire	3	
I8	1	Céramique	Fond	Sigillée	1	
	2	Céramique	Panse	Sigillée	1	
	3	Céramique	Panse	Tournée grise	2	
	4	Céramique	Panse	Tournée grise très micacée	1	
	5	Céramique	Panse	Tournée rouge avec graffito	1	
	6	Céramique	Bord	Claire calcaire, mortier	1	1
	7	Céramique	Fond	Céramique à revêtement argileux	1	
	8	Céramique	Panse	Claire calcaire	5	
	9	TCA	Fragment	Brûlée	1	
I9	1	Faune	Fragment		1	
	2	Céramique	Panse	Amphore	3	
	3	Céramique	Bord	Céramique à revêtement argileux	1	1
	4	Fer	Fragment		1	

Les Avenières – Prospection Inventaire Diachronique – Les Avenières-Veyrins-Thuellin
Sébastien Fily - 2021

	5	Céramique	Panse	Tournée rouge	1	
	6	Fer	Fragment	Scories	2	
	7	Céramique	Panse	Claire calcaire	5	
I10	1	Pierre	Fragment	Calcaire chauffé	1	
	2	Pierre	Fragment	Marbre	1	
	3	Céramique	Panse	Sigillée	1	
	4	Céramique	Panse	Tournée grise	5	
	5	Fer	Fragment	Agrafe	1	
	6	Céramique	Panse	Céramique non tournée	1	
	7	Céramique	Panse	Claire calcaire	4	
	8	Céramique	Bord	Sigillée	1	1
	9	Céramique	Panse	Céramique à revêtement argileux	2	
	10	Céramique	Bord	Tournée rouge	1	
	11	Fer	Fragment	Scories	3	
I11	1	Céramique	Panse	Sigillée	1	
	2	Céramique	Panse	Claire calcaire	2	
I14	1	Céramique	Panse	Céramique à revêtement argileux?	1	
I15	1	Céramique	Panse	Claire calcaire	1	
I16	1	Céramique	Panse	Claire calcaire	1	
J6	1	Céramique	Anse	Amphore	1	
	2	Céramique	Panse	Tournée rouge	1	
	3	TCA	Fragment	Brûlée	3	
	4	Céramique	Panse	Céramique à revêtement argileux	4	
	5	Céramique	Panse	Claire calcaire	12	
J7	1	Faune	Fragment		1	
	2	Céramique	Panse	Tournée grise	3	
	3	Charbon	Fragment		1	
	4	FER	Fragment	Scorie	1	
	5	Céramique	Panse	Céramique à revêtement argileux	1	
	6	Céramique	Panse	Claire calcaire	7	
	7	Céramique	Panse	Céramique non tournée	1	
	8	Céramique	Panse	Tournée rouge?	1	
	9	Céramique	Fond	Sigillée	3	
	10	Verre	Panse	Moderne / contemporain	2	
	11	Cuivre	Fragment	Monnaie, Nummus de Valens, 367-375, Lyon (cf. Inventaire N. Dubreu)	1	1
J8	1	Verre	Panse	Moderne / contemporain	1	
	2	Céramique	Panse	Sigillée	2	
	3	Céramique	Panse	Tournée rouge	1	
	4	Céramique	Panse	Tournée grise	1	
	5	TCA	Fragment	Brûlée	1	
	6	Céramique	Panse	Céramique à revêtement argileux	1	
	7	Céramique	Bord?	Claire calcaire	1	1
	8	Céramique	Panse	Amphore	1	
	9	Céramique	Panse	Claire calcaire	13	

Les Avenières – Prospection Inventaire Diachronique – Les Avenières-Veyrins-Thuellin
Sébastien Fily - 2021

J9	1	Verre	Fond	Moderne / contemporain	1	
	2	Bronze	Fragment		1	
	3	Céramique	Bord	Tournée grise, jatte	1	1
	4	Céramique	Bord	Tournée grise	1	1
	5	Céramique	Panse	Claire calcaire	3	
	6	Céramique	Panse	Tournée grise	1	
	7	Céramique	Panse	Céramique à revêtement argileux	3	
	8	TCA	Fragment	Tubulus	1	
	9	Céramique	Fond	Sigillée	1	
	10	Céramique	Fond	Céramique à revêtement argileux	1	
	11	Céramique	Panse	Claire calcaire	1	
	12	Céramique	Panse	Céramique à revêtement argileux	1	
	13	Céramique	Panse	Tournée grise	1	
	14	Céramique	Pied?	Tournée grise	1	
	15	Céramique	Panse	Amphore	1	
J10	1	Céramique	Bord	Tournée grise	1	1
	2	Céramique	Panse	Tournée grise	4	
	3	Verre	Fragment	Moderne / contemporain	4	
	4	Céramique	Bord	Tournée rouge	1	1
	5	Céramique	Panse	Claire calcaire	2	
	6	Céramique	Panse	Céramique à revêtement argileux	1	
	7	Céramique	Panse	Sigillée	2	
	8	Fer	Fragment	Scorie	1	
	9	Céramique	Panse	Amphore?	1	
	10	Céramique	Panse	Claire calcaire	4	
	11	Céramique	Panse	Sigillée	2	
J14	1	Céramique	Panse	Céramique à revêtement argileux	1	
	2	Céramique	Panse	Claire calcaire	2	
J15	1	Céramique	Panse	Tournée rouge	1	
J16	1	Fer	Fragment	Agrafe	1	
K5	1	Mortier	Fragment		1	
	2	Céramique	Panse	Amphore?	1	
	3	Céramique	Fond	Céramique à revêtement argileux	1	
	4	Céramique	Bord	Claire calcaire	1	1
	5	Céramique	Panse	Céramique à revêtement argileux	1	
	6	Céramique	Panse	Claire calcaire	5	
K6	1	Verre	Fragment	Un col de forme fermée antique? Et un fragment fondu	2	
	2	Céramique	Panse	Céramique à revêtement argileux	1	
	3	Fer	Fragment		1	
	4	Céramique	Bord	Tournée grise	1	1
	5	Céramique	Anse	Claire calcaire	1	
	6	Céramique	Bord	Sigillée	1	1
	7	Céramique	Panse	Sigillée	2	
	8	Céramique	Panse	Tournée rouge	11	

Les Avenières – Prospection Inventaire Diachronique – Les Avenières-Veyrins-Thuellin
Sébastien Fily - 2021

	9	Céramique	Panse	Claire calcaire	1	
	10	Faune	Fragment		1	
K7	1	Céramique	Fond	Sigillée	1	
	2	Céramique	Panse	Tournée rouge	1	
	3	Céramique	Panse	Amphore	1	
	4	Céramique	Panse	Claire calcaire	3	
K8	1	Pierre	Fragment	Plaque en marbre?	1	
	2	TCA	Fragment	Brûlée	1	
	3	Céramique	Panse	Dolium?	1	
	4	Fer	Fragment		1	
	5	Céramique	Panse	Céramique à revêtement argileux	2	
	6	Céramique	Panse	Sigillée	1	
	7	Céramique	Panse	Claire calcaire	2	
	8	Mortier	Fragment		1	
K9	1	Pierre	Panse	Pierre Ollaire?	1	
	2	Céramique	Panse	Céramique à revêtement argileux	1	
	3	Céramique	Panse	Claire calcaire	1	
K10	1	Fer	Fragment	Agrafe	1	
	2	Céramique	Panse	Céramique à revêtement argileux	1	
	3	Céramique	Panse	Claire calcaire	3	
K11	1	Céramique	Panse	Céramique à revêtement argileux	1	
K12	1	Céramique	Panse	Sigillée	1	
K14	1	Céramique	Panse	Claire calcaire	2	
K15	1	Céramique	Panse	Claire calcaire	1	
K16	1	Céramique	Bord	Céramique à revêtement argileux	1	1
L5	1	Céramique	Panse	Sigillée	1	
	2	Fer	Fragment		1	
	3	Céramique	Bord	Céramique à revêtement argileux	1	1
	4	Céramique	Panse	Céramique à revêtement argileux	1	
	5	Verre	Panse	Antique	2	
	6	Céramique	Bord	Tournée grise	1	1
	7	Céramique	Panse	Claire calcaire	4	
	8	Céramique	Panse	Tournée grise	2	
	9	Céramique	Panse	Amphore	2	
L6	1	Fer	Fragment	Tige	1	
	2	Céramique	Panse	Céramique à revêtement argileux à décor guilloché	1	
	3	Céramique	Bord	Tournée grise	1	1
	4	Céramique	Panse	Tournée grise	1	
	5	Céramique	Panse	Claire calcaire	6	
	6	Céramique	Bord	Sigillée	1	1
	7	Céramique	Panse	Sigillée	1	
	8	Verre	Bord?	Bord (?) ourlé vers l'extérieur avec petite attache d'anse, antique	1	
	9	Fer	Fragment	Scories	2	

Les Avenières – Prospection Inventaire Diachronique – Les Avenières-Veyrins-Thuellin
Sébastien Fily - 2021

L7	1	TCA	Fragment	Tubuli	2	
	2	Céramique	Panse	Claire calcaire	5	
	3	Céramique	Panse	Céramique à revêtement argileux décorée	1	
	4	Céramique	Fond	Claire calcaire	1	
	5	Céramique	Panse	Tournée rouge	1	
	6	Céramique	Panse	Amphore?	1	
L8	1	Faune	Fragment		1	
	2	Verre	Fragment	Une panse antique? Et une anse moderne?	2	
	3	Céramique	Bord	Tournée grise, plat	1	1
	4	Céramique	Bord	Tournée grise	1	1
	5	Fer	Fragment		2	
	6	Mortier	Fragment		1	
	7	Pierre	Fragment	Calcaire chauffé	1	
	8	Céramique	Bord	Sigillée	1	1
	9	Céramique	Panse	Céramique à revêtement argileux	1	
	10	Charbon?	Fragment		1	
L11	1	Céramique	Panse	Céramique à revêtement argileux	1	
	2	TCA	Fragment	Brûlée	1	
	3	Céramique	Panse	Claire calcaire	1	
L13	1	Céramique	Panse	Amphore	1	
M5	1	TCA	Fragment	Brûlée	4	
	2	Céramique	Fond	Claire calcaire	1	
	3	FER	Fragment		1	
	4	Faune	Fragment		1	
	5	Céramique	Panse	Céramique à revêtement argileux	5	
	6	Céramique	Panse	Sigillée	5	
	7	Céramique	Panse	Tournée grise	2	
	8	Céramique	Panse	Céramique non tournée	1	
	9	Céramique	Panse	Claire calcaire	19	
	10	Céramique	Panse	Amphore	1	
	11	Céramique	Panse	Tournée rouge	1	
M6	1	TCA	Fragment	Brûlée	1	
	2	Céramique	Panse	Sigillée	2	
	3	Céramique	Panse	Céramique à revêtement argileux	1	
	4	Céramique	Panse	Amphore?	1	
	5	Verre	Fragment	Un bord de forme fermée avec présence de filandres, antique? Et un col? Moderne	2	
	6	Céramique	Panse	Tournée grise	2	
	7	Céramique	Panse	Claire calcaire	12	
	8	Céramique	Panse	Claire calcaire, mortier	1	
M7	1	Céramique	Panse	Céramique non tournée décorée	1	
	2	Céramique	Bord	Tournée grise	1	1

Les Avenières – Prospection Inventaire Diachronique – Les Avenières-Veyrins-Thuellin
Sébastien Fily - 2021

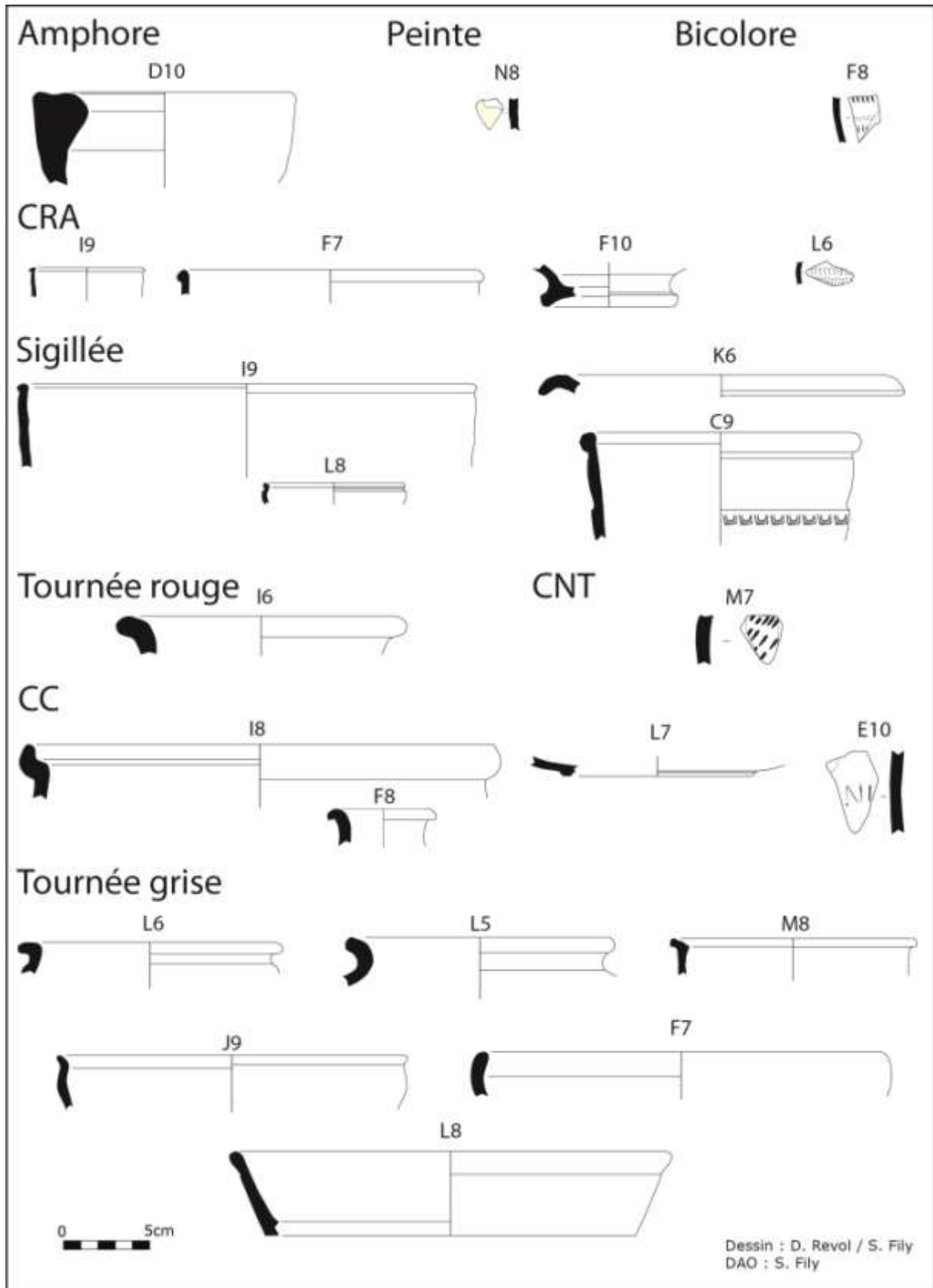
	3	Pierre	Fragment	Calcaire	2		
	4	Verre	Anse	Récipient fermé (cruche ou bouteille), antique	1		
	5	Céramique	Panse	Sigillée décorée	1		
	6	Céramique	Panse	Sigillée lisse	1		
	7	Céramique	Fond	Céramique à revêtement argileux	1		
	8	Céramique	Panse	Céramique à revêtement argileux	2		
	9	TCA	Fragment	Brûlée	2		
	10	Céramique	Panse	Paroi fine	1		
	11	Céramique	Panse	Claire calcaire	10		
	M8	1	TCA	Fragment	Brûlée	3	
		2	Céramique	Panse	Amphore	1	
3		Fer	Fragment	Tige	1		
4		Verre	Fragment	Un bord de forme fermée avec présence de filandres, antique et deux fragments moderne / contemporain	3		
5		Céramique	Bord	Tournée grise	1	1	
6		Céramique	Panse	Tournée grise à cœur rouge	1		
7		Céramique	Panse	Tournée grise	4		
8		Céramique	Panse	Sigillée	1		
9		Céramique	Panse	Claire calcaire	14		
10		Céramique	Panse	Claire calcaire décorée	1		
11		Céramique	Bord	Claire calcaire	1	1	
M11	1	Céramique	Panse	Céramique à revêtement argileux	1		
	2	Céramique	Panse	Claire calcaire	2		
M12	1	Céramique	Fond	Claire calcaire	1		
	2	Céramique	Panse	Claire calcaire	1		
M13	1	Céramique	Panse	Tournée rouge	1		
N5	1	Céramique	Panse	Paroi fine?	2		
	2	Céramique	Anse	Amphore	1		
	3	TCA	Fragment	Brûlée	1		
	4	TCA	Fragment	Tubulus?	1		
	5	Céramique	Panse	Amphore?	1		
	6	Céramique	Panse	Tournée grise	1		
	7	Céramique	Panse	Tournée rouge	3		
	8	Céramique	Panse	Claire calcaire	10		
	9	Céramique	Bord	Sigillée	1	1	
	10	Céramique	Panse	Sigillée décorée	2		
N6	1	TCA	Fragment	Tubuli	2		
	2	Céramique	Panse	Claire calcaire	6		
	3	Céramique	Panse	Claire calcaire décorée	1		
	4	Céramique	Panse	Sigillée	1		
	5	Céramique	Panse	Tournée grise	1		
	6	Charbon	Fragment		1		

Les Avenières – Prospection Inventaire Diachronique – Les Avenières-Veyrins-Thuellin
Sébastien Fily - 2021

	7	Céramique	Panse	Claire calcaire	1	
N7	1	Céramique	Panse	Amphore	2	
	2	TCA	Fragment	Brûlée	3	
	3	Fer	Fragment		1	
	4	Céramique	Bord	Claire calcaire	1	1
	5	Mortier	Fragment	de tuileau	1	
	6	Céramique	Panse	Céramique à revêtement argileux	1	
	7	Céramique	Fond	Céramique à revêtement argileux	1	
	8	Céramique	Panse	Sigillée	1	
	9	Céramique	Panse	Tournée grise	2	
	10	Céramique	Panse	Claire calcaire	11	
N8	1	Pierre	Fragment	Calcaire	1	
	2	Pierre	Fragment	Ardoise	1	
	3	Verre	Bord	Replié - Palm cup - coupe hémisphérique, VII-VIIIe	1	1
	4	Céramique	Panse	Amphore?	2	
	5	Charbon	Fragment		2	
	6	Céramique	Anse	Tournée grise	1	
	7	Céramique	Bord	Tournée grise	1	1
	8	Céramique	Panse	Tournée grise	4	
	9	Céramique	Panse	Claire calcaire	4	
	10	Céramique	Panse	Tournée rouge	2	
	11	Céramique	Panse	Céramique à revêtement argileux	1	
	12	Céramique	Panse	Céramique peinte	1	
N12	1	Céramique	Panse	Claire calcaire	2	
N16	1	Fer	Fragment	Clou	1	
O5	1	TCA	Fragment	Brûlée	4	
	2	TCA	Fragment	Tubuli	2	
	3	Céramique	Panse	Claire calcaire décorée	1	
	4	Céramique	Panse	Céramique à revêtement argileux	1	
	5	Céramique	Panse	Sigillée	1	
	6	Bronze?	Fragment		1	
	7	Céramique	Panse	Céramique à revêtement argileux décorée ?	1	
	8	Céramique	Anse	Claire calcaire	1	
	9	Céramique	Panse	Claire calcaire	6	
	10	Céramique	Panse	Tournée rouge	5	
	11	Céramique	Fond	Claire calcaire	1	
	12	Céramique	Panse	Tournée rouge	1	
	13	Céramique	Bord	Tournée grise	1	1
	14	Céramique	Bord	Sigillée	1	1
	15	Céramique	Panse	Sigillée	1	
	16	Céramique	Panse	Céramique à revêtement argileux	1	
O6	1	Céramique	Panse	Sigillée	1	
O7	1	Fer	Fragment		2	

Les Avenières – Prospection Inventaire Diachronique – Les Avenières-Veyrins-Thuellin
Sébastien Fily - 2021

	2	Faune	Fragment		1	
	3	Céramique	Panse	Céramique à revêtement argileux cuite en mode B	1	
	4	Céramique	Panse	Céramique à revêtement argileux	3	
	5	Céramique	Panse	Amphore	3	
	6	TCA	Fragment	Brûlée	1	
	7	Céramique	Panse	Claire calcaire décorée	1	
	8	Céramique	Panse	Claire calcaire	14	
	9	Céramique	Panse	Claire calcaire	4	
	10	Céramique	Panse	Claire calcaire, intérieur brûlé	1	
O11	1	Céramique	Panse	Claire calcaire	4	
	2	Céramique	Panse	Amphore	1	
O12	1	Fer	Fragment	Agrafe	1	
P5	1	Céramique	Panse	Tournée grise	1	
	2	Céramique	Panse	Claire calcaire	3	
P6	1	Céramique	Panse	Amphore	1	
	2	Céramique	Bord	Claire calcaire	1	
P7	1	Céramique	Bord	Sigillée	1	1
	2	Céramique	Panse	Claire calcaire	3	
P11	1	Céramique	Bord	Amphore Dressel 20	1	1
	2	Céramique	Panse	Amphore	1	
	3	Céramique	Panse	Claire calcaire	2	
	4	Céramique	Panse	Tournée rouge?	1	
P12	1	Céramique	Panse	Claire calcaire	1	
P14	1	Céramique	Panse	Claire calcaire	1	
Q5	1	Céramique	Bord	Claire calcaire Jatte à bourrelet	1	1
Q6	1	Fer	Fragment	Clou	1	
	2	Fer	Fragment	Plaque en fer	1	
	3	Céramique	Panse	Amphore?	1	
	4	Céramique	Panse	Claire calcaire	1	
	5	Céramique	Panse	Céramique non tournée cuite en mode A	1	
Q7	4	Céramique	Panse	Sigillée	1	
	5	Céramique	Panse	Claire calcaire	1	



Inventaire des monnaies (N. Dubreu) :

Monnaies romaines impériales

Valens, 364-378

Nummus, 367-375, Lyon.

B. 102 ; C. 47 ; LRBC. 361 ; RIC. 21a

D/ : Buste diadémé, drapé et cuirassé de Valens à droite vu de trois quarts en avant (A'a) ; diadème perlé.

[D N] VALEN-[S P F AVG]

R/ : Victoria (la Victoire) marchant à gauche, tenant une couronne de la main droite et une palme de la main gauche.

SECV[RITAS - REIPVBLIC]AE / OF | I / (croissant pointé) // LVGP

1 : 2021_AVE015_J7 : cuivre, 1,44 gr, 16,5 mm, 6 h.



Localisation des découvertes



AVE152

Fiche de découverte Archéologique

Renseignements administratifs

Département : 38 **Commune** : LES AVENIERES VEYRINS-THUELLIN

Nom de l'indice : AVE152

Lieu-dit IGN : Charaville

Lieu-dit cadastral : Le Bas Charaville / Le Haut Charaville

Références cadastrales : D532, D533, D1662, D1663, D1664, D1665, D1666, D3329

Localisation Lambert 93 :

X : 897189

Y : 6507984

Altitude (*d'après Lidar CCBD*) : 237

Conditions de découverte

Inventeur ou informateur : S. Fily

Année de la découverte : 2021

Circonstance de la découverte : Prospections

Description et datation des vestiges découverts en prospection

Structures observées : Aucune

Mobilier et son contexte : Une concentration partiellement observée (située en limite ouest du terrain) de 840m² contenant : une grande quantité de terres cuites architecturales (tegulae, imbrices principalement), verre, fer, tuf, céramique claire calcaire, amphore, céramique à revêtement argileux, sigillée centre gaule.

Datation : Antiquité romaine

Interprétation proposée : Bâtiment Indéterminé

Lieu et dépôt du mobilier : Local GEHA

Commentaires : La présence de terres cuites architecturales et de tuf permet d'identifier un bâtiment antique sans plus de précision.

État actuel

Situation : plein air grotte, abri, souterrain Immergé

Topographie : Colline Géologie : Gy

Géomorphologie : Colline molassique

Profondeur d'enfouissement : 0

Propriété du sol : Henri Miège

Sources relatives aux découvertes antérieures dans ce secteur

Inédit

Auteur de la fiche : S.Fily Date : Décembre 2021

Inventaire du mobilier

Numéro d'inventaire	Matière	Forme	Type	NR	NMI
1	TCA	Fragment	Imbrex	2	
2	TCA	Bord	Tegula	10	
3	TCA	Fragment	Tegula	2	
4	Verre	Fragment		3	
5	Fer	Fragment		3	
6	Faune	Fragment	Os	1	
7	Pierre	Fragment	Tuf	1	
8	Céramique	Panse	Claire calcaire	1	
9	Céramique	Panse	Amphore	1	
10	Céramique	Panse	Céramique à revêtement argileux?	1	
11	Céramique	Bord	Sigillée Centre Gaule Coupe Drag. 37?	1	1

Localisation des découvertes



AVE153

Fiche de découverte Archéologique

Renseignements administratifs

Département : 38 **Commune** : LES AVENIERES VEYRINS-THUELLIN

Nom de l'indice : AVE153

Lieu-dit IGN : Charaville

Lieu-dit cadastral : Le Haut Charaville

Références cadastrales : D1657, D1658, D1659, D3329

Localisation Lambert 93 :

X : 897371

Y : 6508013

Altitude (*d'après Lidar CCBD*) : 240

Conditions de découverte

Inventeur ou informateur : S. Fily

Année de la découverte : 2021

Circonstance de la découverte : Prospections

Description et datation des vestiges découverts en prospection

Structures observées : Aucune

Mobilier et son contexte : Imbrices, tegulae, brique, calcaire, verre, céramique non tournée, amphore, céramique claire calcaire, céramique tournée grise, céramique à revêtement argileux, faune, céramique bicolore, nombreux éléments en fer, charbon

Datation : Antiquité romaine - Epoque médiévale

Interprétation proposée : Habitat

Lieu et dépôt du mobilier : Local GEHA

Commentaires : La présence de mobilier domestique peut permettre d'identifier un éventuel site d'habitat cependant aucune concentration de mobilier n'a été retrouvée pendant la prospection. Le site se trouve à proximité immédiate du site AVE152.

État actuel

Situation : plein air grotte, abri, souterrain Immergé

Topographie : Colline Géologie : Gy

Géomorphologie : Colline molassique

Profondeur d'enfouissement : 0

Propriété du sol : Henri Miège

Sources relatives aux découvertes antérieures dans ce secteur

Inédit

Auteur de la fiche : S.Fily Date : Décembre 2021

Inventaire du mobilier

Numéro d'inventaire	Matière	Forme	Type	NR	NMI
1	TCA	Fragment	Fusaiole?	1	
2	TCA	Fragment	Imbrex	3	
3	TCA	Fragment	Tegula	3	
4	TCA	Fragment	Brique	3	
5	Pierre	Fragment	Calcaire	1	
6	Verre	Fragment	Verre bleuté	2	
7	Verre	Fragment	Verre bleuté	4	
8	Verre	Fragment	Verre plat	10	
9	Céramique	Panse	CNT	1	
10	Céramique	Panse	Amphore	1	
11	Céramique	Anse	Claire calcaire	1	
12	Céramique	Bord	Claire calcaire à lèvres plates évasées	1	1
13	Céramique	Fond	Claire calcaire	3	
14	Céramique	Bord	Tournée grise	1	1
15	Céramique	Bord	Claire calcaire à lèvres droites	1	1
16	Céramique	Panse	Céramique à revêtement argileux	1	
17	Faune	Fragment	Os	1	
18	Faune	Fragment	Dent	1	
19	Céramique	Bord?	Céramique à revêtement argileux	1	1
20	Céramique	Panse	Bicolore	1	
21	Céramique	Panse	Claire calcaire fine	4	
22	Céramique	Panse	Claire calcaire	13	
23	Céramique	Bord	Claire calcaire	1	1
24	Fer	Fragment	Plaques	4	
25	Fer	Fragment	Indéterminée	10	
26	Fer	Fragment	Barre	1	
27	Fer	Fragment	Clous	14	

Les Avenières – Prospection Inventaire Diachronique – Les Avenières-Veyrins-Thuellin
Sébastien Fily - 2021

28	Fer	Fragment	Fer de bœuf	1	
29	Fer	Fragment	Pointe de lance?	1	
30	Fer	Fragment	Rondelle	1	
31	Charbon	Fragment		1	

Localisation des découvertes



AVE154

Fiche de découverte Archéologique

Renseignements administratifs

Département : 38 **Commune** : LES AVENIERES VEYRINS-THUELLIN

Nom de l'indice : AVE154

Lieu-dit IGN : Collonge

Lieu-dit cadastral : Le Polossat

Références cadastrales : D384, D385, D389, D667, D2236, D2237, D3017, D3455

Localisation Lambert 93 :

X : 896973

Y : 6509003

Altitude (*d'après Lidar CCBD*) : 247

Conditions de découverte

Inventeur ou informateur : S. Fily

Année de la découverte : 2021

Circonstance de la découverte : Prospections

Description et datation des vestiges découverts en prospection

Structures observées : Aucune

Mobilier et son contexte : Tegula, fer, amphore?

Datation : Antiquité romaine ?

Interprétation proposée : Bâtiment Indéterminé

Lieu et dépôt du mobilier : Local GEHA

Commentaires : La présence de tegulae peut permettre d'identifier un éventuel site antique indéterminée cependant aucune concentration de mobilier n'a été retrouvée pendant la prospection.

État actuel

Situation : plein air grotte, abri, souterrain Immergé

Topographie : Colline Géologie : Gy

Géomorphologie : Colline molassique

Profondeur d'enfouissement : 0

Propriété du sol : Georges Thermo

Sources relatives aux découvertes antérieures dans ce secteur

Inédit

Auteur de la fiche : S.Fily Date : Décembre 2021

Inventaire du mobilier

Numéro d'inventaire	Matière	Forme	Type	NR	NMI
1	TCA	Bord	Tegulae	1	
2	FER	Fragment	Tige	1	
3	Céramique	Panse	Amphore?	1	

Localisation des découvertes



Conclusion

La campagne de 2021 avait pour objectif de continuer la recherche initiée par le Groupe d'Etudes Historiques des Avenières depuis 2018 consistant à prospecter des zones non observées jusqu'à présent sur la commune. Cette opération a permis d'une part la découverte de plusieurs indices de site et d'un nouveau site identifié comme un bâtiment indéterminé, et d'autre part de poursuivre la prospection fine sur le site AVE015.

La recherche archéologique sur la commune des Avenières-Veyrins-Thuellin est encore à développer. Il reste encore des zones non observées à ce jour et la prospection fine doit être complétée sur le site AVE015. Cette technique étant certes utile pour avoir des précisions sur l'occupation d'un site se révèle chronophage et devra être utilisée à l'avenir en tant que telle.

La recherche archéologique associative doit rester présente dans ce territoire, pour pallier au manque de savoir du fait de la faible présence de l'archéologie préventive. La persévérance de ce travail de recherche dans ce territoire permettra de développer nos connaissances et mieux comprendre l'occupation du sol sur la commune durant l'antiquité et l'époque médiévale.

Bibliographie

André 2010 : I. André, *Typologie et archéométrie des céramiques à revêtement argileux du Plateau suisse occidental : résultats préliminaires*, acte du congrès de la SFECAG de Chelles, 2010, p. 123-133.

Balbo 2002 : A. Balbo, *Evolution fluviale et occupation du sol pendant l'holocène dans la plaine alluviale des basses terres (Haut-Rhône, Isère, France)*, Diplôme d'études approfondies en archéologie, juin 2002, 85 p.

Batigne-Vallet et al. 2010 : C. Batigne-Vallet et al., *Les céramiques communes de la région Rhône-Alpes et du sud de la Bourgogne du I^{er} s. au Ve s. : répartition des faciès de consommation ou « Groupes Morphologiques Locaux »*, acte du congrès de la SFECAG de Chelles, 2010, p. 117-129.

Batigne-Vallet et al. 2013 : C. Batigne-Vallet et al., *Les céramiques communes dans leur contexte régional : faciès de consommation et mode d'approvisionnement. Actes de la table ronde organisée à Lyon les 2 et 3 février 2009 à la Maison de l'Orient et de la Méditerranée*, 2012, 330 p.

Bet, Delor 2000 : P. Bet, A. Delor, *La typologie de la sigillée lisse de Lezoux et de la Gaule centrale du Haut-Empire. Révision décennale*, actes du congrès de la SFECAG de Libourne, 2000, p. 461-484.

Berger et al. 2005 : J. F. Berger et al., *Programme Collectif de Recherche, « Peuplement et milieu en bas Dauphiné (Isle Crémieu) de l'apparition de l'agriculture à l'époque moderne », Rapport final de triennale*, décembre 2005, 363 p.

Berger et al. 2006 : J. F. Berger et al., *Programme Collectif de Recherche, « Peuplement et milieu en bas Dauphiné (Isle Crémieu) de l'apparition de l'agriculture à l'époque moderne », Rapport intermédiaire de triennale*, décembre 2006, 161 p.

Berger et al. 2007 : J. F. Berger et al., *Programme Collectif de Recherche, « Peuplement et milieu en bas Dauphiné (Isle Crémieu) de l'apparition de l'agriculture à l'époque moderne », Rapport intermédiaire de triennale*, décembre 2007, 202 p.

Berger et al. 2010 : J. F. Berger et al., *Programme Collectif de Recherche, « Peuplement et milieu en bas Dauphiné (Isle Crémieu) de l'apparition de l'agriculture à l'époque moderne », Rapport final de triennale*, juin 2010, 702 p.

Bocquet 1967 : A. Bocquet, *Le problème de l'occupation palafittique au Nord du Bas-Dauphiné. Du Néolithique final au Bronze moyen*, Bulletin de la Société préhistorique française. Études et travaux, tome 64, n°2, 1967. p. 501-516

Bocquet 1969 : A. Bocquet, *L'Isère préhistorique et protohistorique*, Gallia-préhistoire, tome XII, 1969, p. 121-404.

Bleu 2001 : S. Bleu, *Les Avenières (Isère), Rapport de Prospections-inventaire diachronique*, 2002, 88p.

Bleu 2005 : S. Bleu, *Le site d'Aoste et son environnement*, Programme Collectif de Recherche, « Peuplement et milieu en bas Dauphiné (Isle Crémieu) de l'apparition de l'agriculture à l'époque moderne », Rapport final de triennale, décembre 2005, p. 87-182

Bleu, 2015 : S. Bleu, *Base de données des sites archéologiques des Basses-Terres dauphinoises*, 2015.

Budillon 1875 : Budillon, *Monographie de Buvin*, 1875, 36 p.

CAG 38/2 : F. Bertrand, S. Bleu, J.-P. Jospin, R. Royet, *Carte archéologique de la Gaule, l'Isère, arrondissement de la Tour du Pin, 38/2*, 2010, 387 p.

Cahanier 2018 : S. Cahanier et all., *Trept, Saint-Hilaire-de-Brens, Courtenay*, rapport de prospection-inventaire, 2018, 122p.

Chavot 2016 : C. Chavot, *Étude du petit mobilier des collections du musée d'Aoste (Isère)*, Mémoire de Master 2, 2016, 142 p.

Colardelle 1983 : M. Colardelle, *Archéologie au canton, Des Gaulois au Moyen Âge, Archéologie chez vous n°2 : canton de Morestel*, 1983, 37 p.

Feugère 2005 : M. Feugère, *Le casque républicain de Sainte-Foy-lès-Lyon et la question des casques romains surmontés d'un anneau*, *Instrumentum*, 29, 2005, p. 61-67.

Fily 2015 : S. Fily, *L'occupation du sol des Basses-Terres dauphinoises (38)*, Mémoire de Master 1, 2015, 200p.

Fily 2016 : S. Fily, *Les Basses-Terres dauphinoises, Prospection inventaire diachronique : Commune de Granieu*, rapport de prospection, 2016, 29 p.

Fily 2017 : S. Fily, *L'occupation du sol des Basses-Terres dauphinoises Ain, Isère, Savoie (IIIe s. av. / VIIIe s. apr.)*, Mémoire de Master 2, 2017, 765p

Fily 2018 : S. Fily, *Buvin - Les Avenières-Veyrins-Thuellin, Prospection inventaire diachronique*, rapport de prospection, 2018, 76p.

Fily 2019 : S. Fily, *La colline des Avenières - Les Avenières-Veyrins-Thuellin, Prospection inventaire diachronique*, rapport de prospection, 2019, 241p.

Fily 2020 : S. Fily, *Les Avenières, Prospection inventaire diachronique*, rapport de prospection, 2020, 110p.

Gaucher 2011 : G. Gaucher, *Évolution de l'occupation du sol et de l'environnement fluvial en haute vallée du Rhône (Ain, Isère), du Néolithique à l'époque moderne*, 2011, 863 p.

Gautier 1908 : J. Gautier, *Mes souvenirs, Commune des Avenières Isère de la fin du XVIIIe siècle à nos jours*, 1908, 56 p.

Gautier 1909 : J. Gautier, *La vie à la campagne, Histoire, Agriculture, Médecine*, 1909, 78 p.

Genin 2007 : M. Genin, *La Graufesenque (Millau, Aveyron)*, vol. 2, Sigillées lisses et autres production, vol. II, 2007, 589 p.

GEHA 2014 : Groupe d'études historiques des Avenières, *Les Avenières au fil des rues, noms de rues*, 2014, 74 p.

ILN V2 : B. Rémy, *Inscriptions latines de Narbonnaise (I.L.N.), V.2 Vienne, Gallia*, 2005, 318 p.

Lachanal 1887 : A. Lachanal, Notes d'un chercheur sur l'Alésia de Vercingétorix décrite par César, sur la colline des Avenières, Isère, 1887, 135 p.

Leblanc 2007 : O. Leblanc, *Le faciès des céramiques communes de la maison des Dieux Océans à Saint-Romain-en-Gal (Rhône) du I^{er} siècle avant J.-C. au III^e siècle après J.-C.*, SFECAG, 2007, 209 p.

Michel 1987 : J.-C. Michel, *Isère Gallo-Romaine 2^{ème} partie : Arrondissements de la Tour du Pin et de Vienne*, 1987, 179 p.

Illustrations

Table des illustrations

Figure 1 : Localisation de la commune des Avenières-Veyrins-Thuellin	69
Figure 2 : Localisation 1/250 000	70
Figure 3 : Localisation 1/25 000	71
Figure 4 : Plan cadastral	72
Figure 5 : Les Basses-Terres dauphinoises	73
Figure 6 : Localisation des paléoméandres du Rhône (données PCR 2010)	74
Figure 7 : Mise à jour des paléoméandres par les données LIDAR	75
Figure 8 : Limite du territoire Allobroge.....	76
Figure 9 : Province de Transalpine	76
Figure 10 : Gaule romaine	77
Figure 11 : Cités de Grenoble, Genève et Vienne durant l'Antiquité tardive	77
Figure 12 : Pagus d'Aoste	78
Figure 13 : Casque de Vézeronce-Curtin dit « Casque de Clodomir ».....	78
Figure 14 : Localisation des sites archéologiques découverts par le Groupe Historique des Avenières.....	79
Figure 15 : Localisation des sites archéologiques découverts par Michel Morel.....	80
Figure 16 : Localisation des sites étudié par S. Fily (Fily 2017).....	81
Figure 17 : Prospections anciennes sur la commune des Avenières.....	82
Figure 18 : Prospection de 2018 à 2020.....	83
Figure 19 : Localisation des sites connus sur la colline avant la campagne de 2021	84
Figure 20 : Localisation des zones prospectées	85

Figure 1 : Localisation de la commune des Avenières-Veyrins-Thuellin

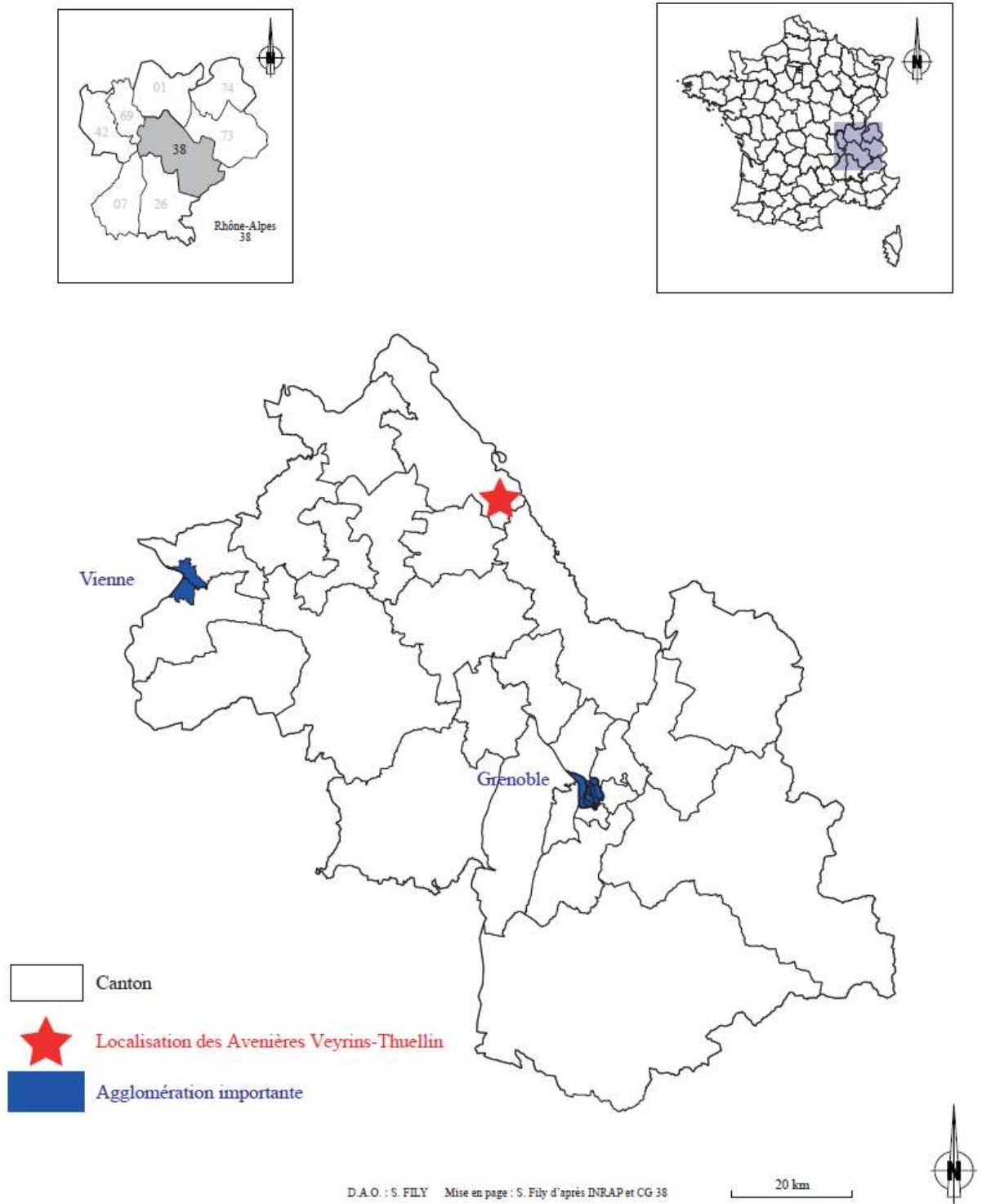


Figure 4 : Plan cadastral

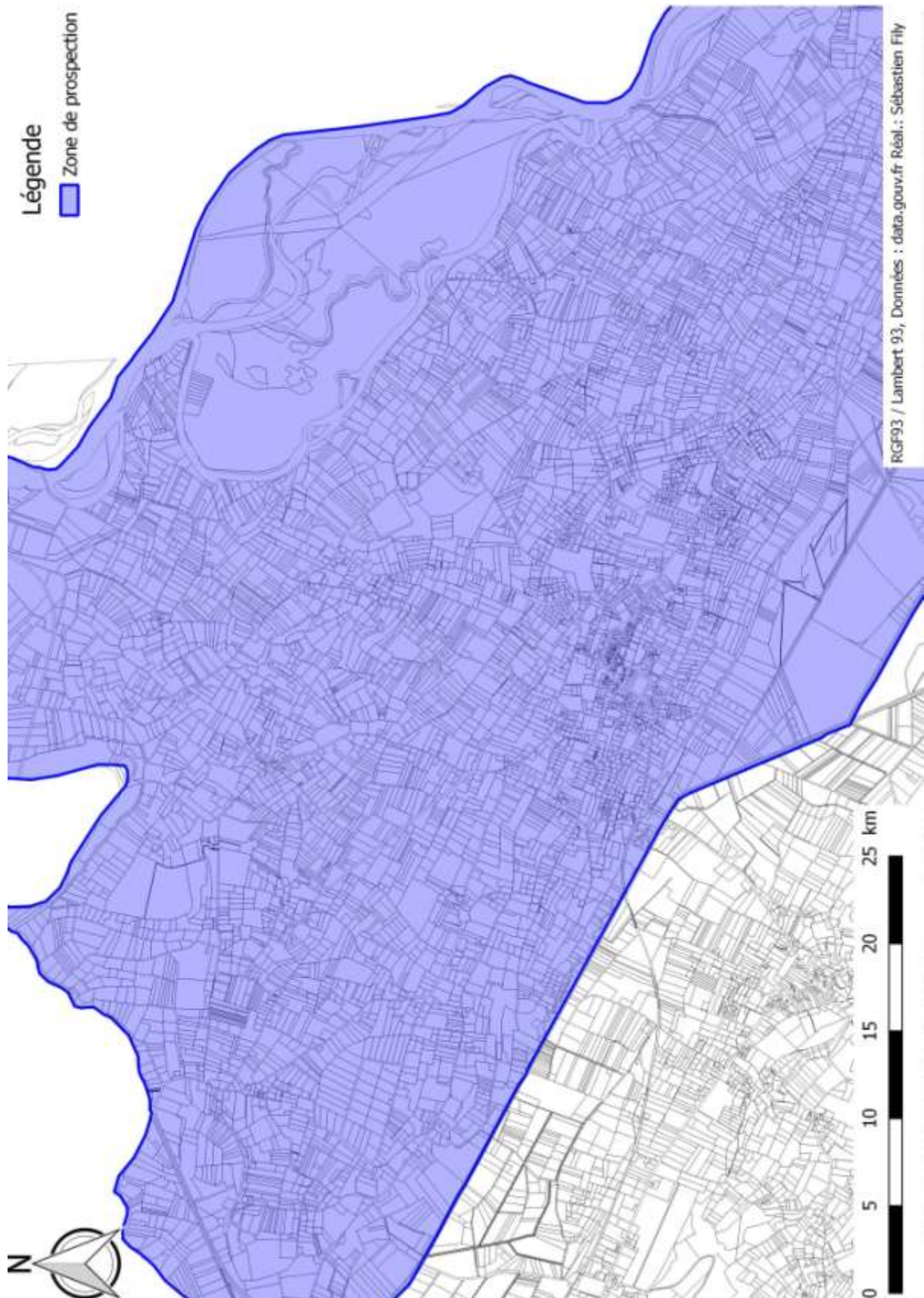


Figure 5 : Les Basses-Terres dauphinoises

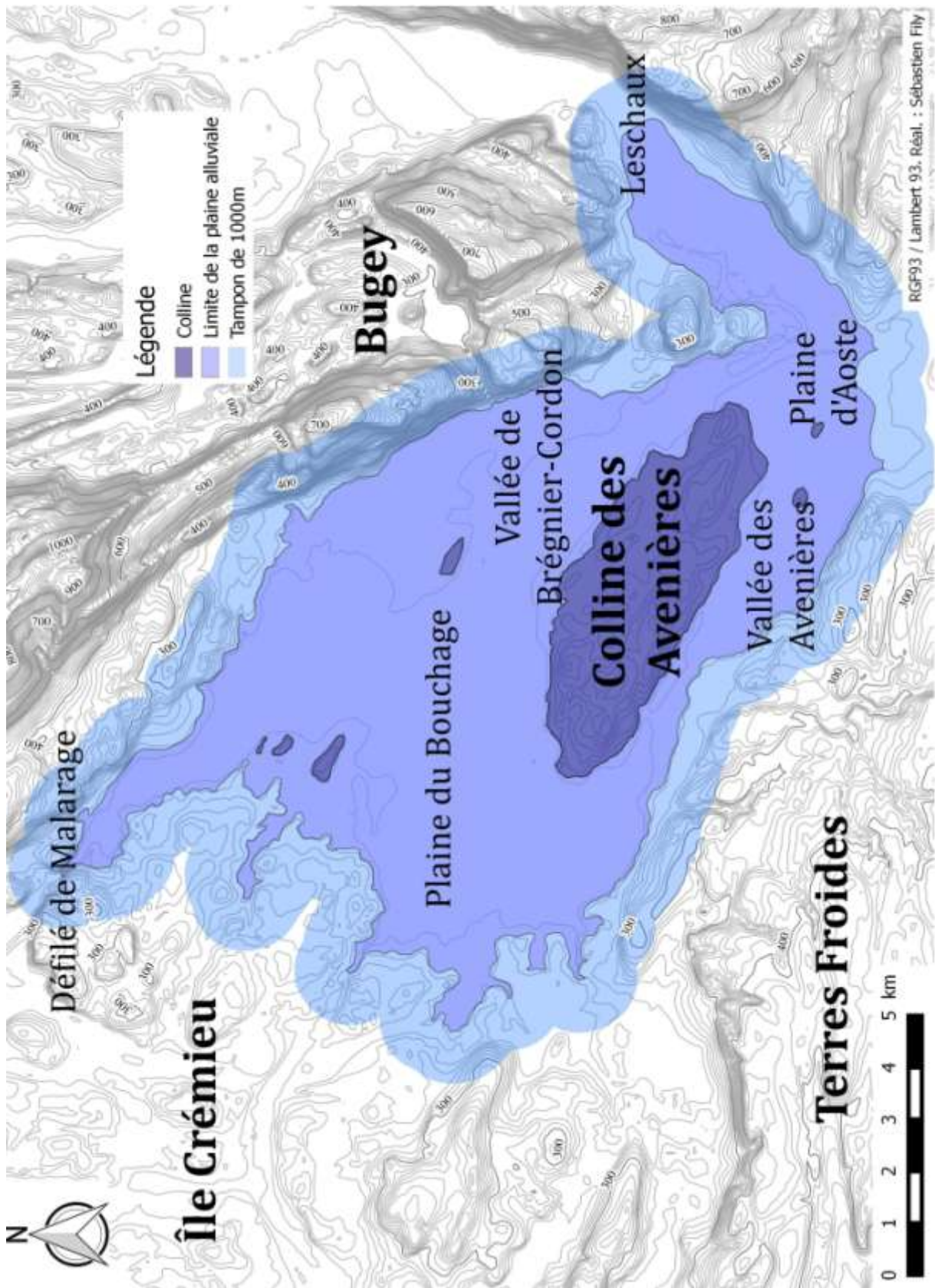


Figure 6 : Localisation des paléoméandres du Rhône (données PCR 2010)

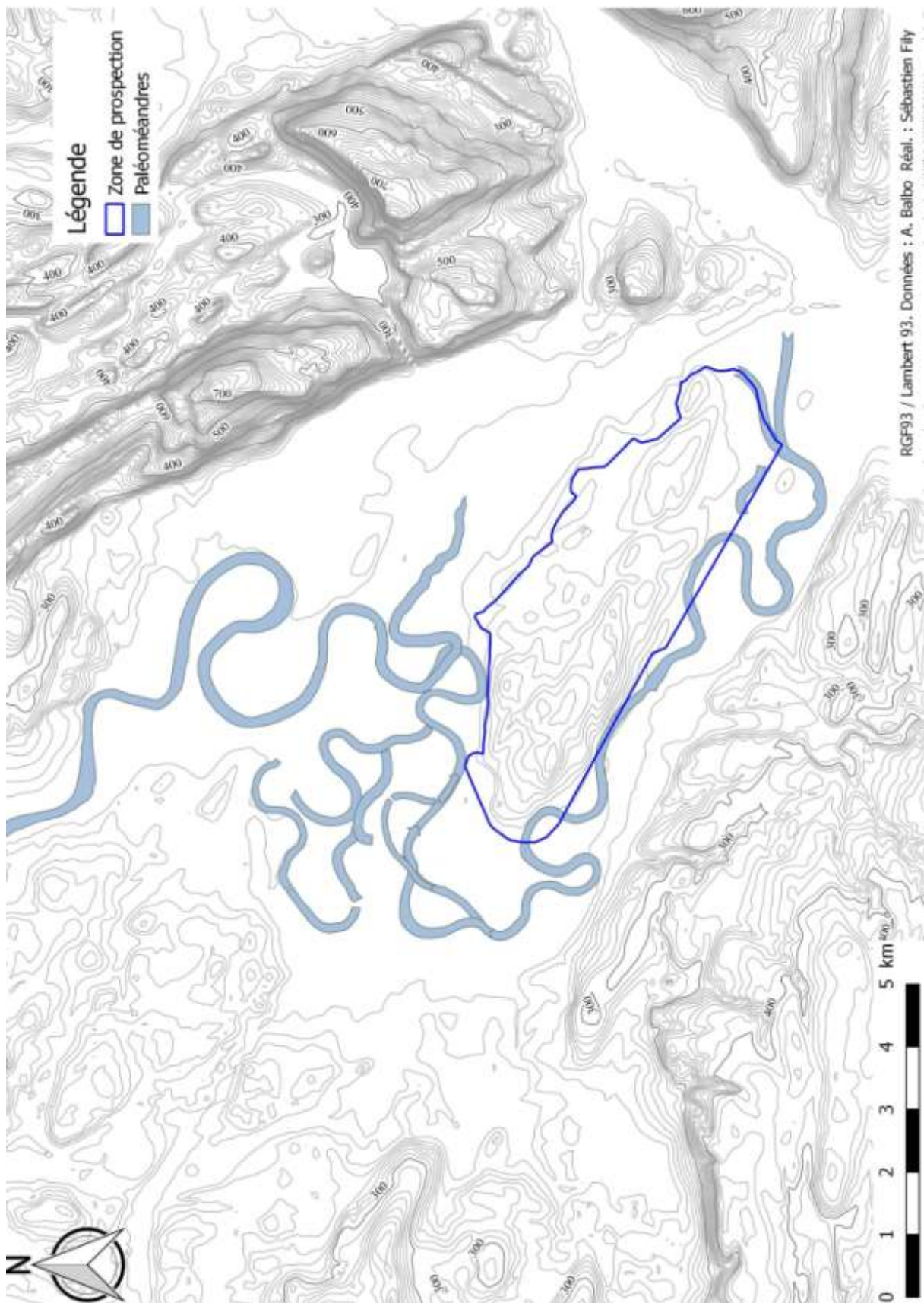


Figure 7 : Mise à jour des paléoméandres par les données LIDAR

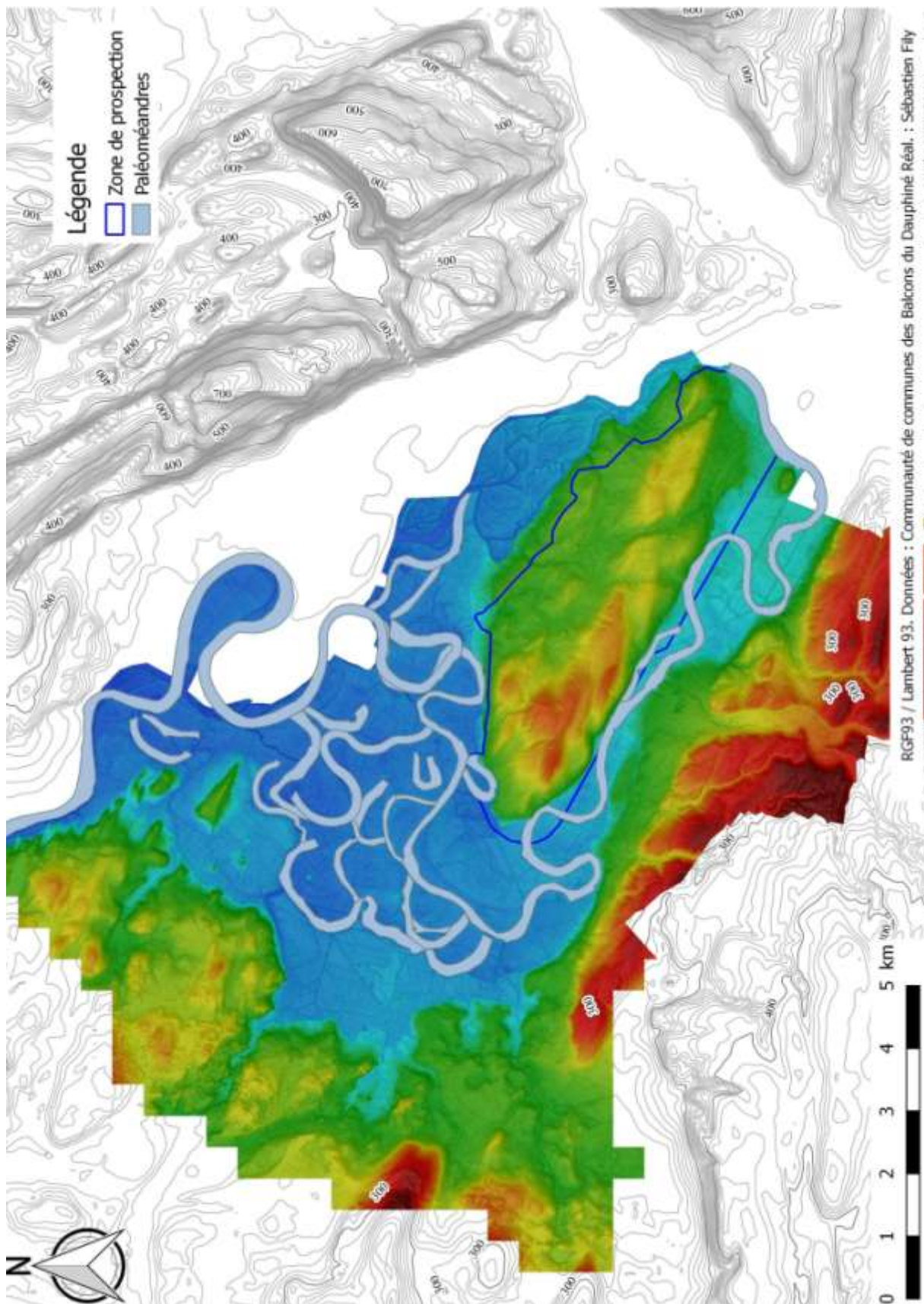


Figure 10 : Gaule romaine

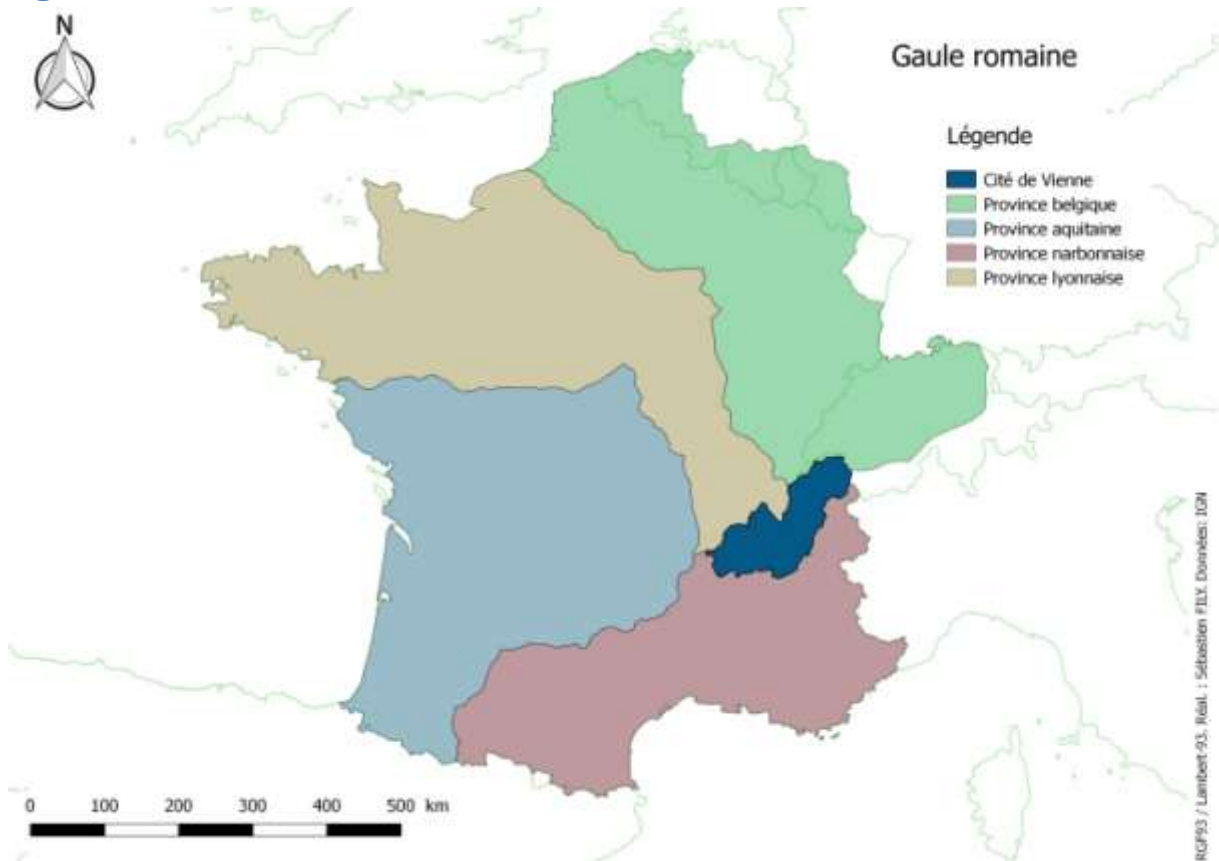


Figure 11 : Cités de Grenoble, Genève et Vienne durant l'Antiquité tardive

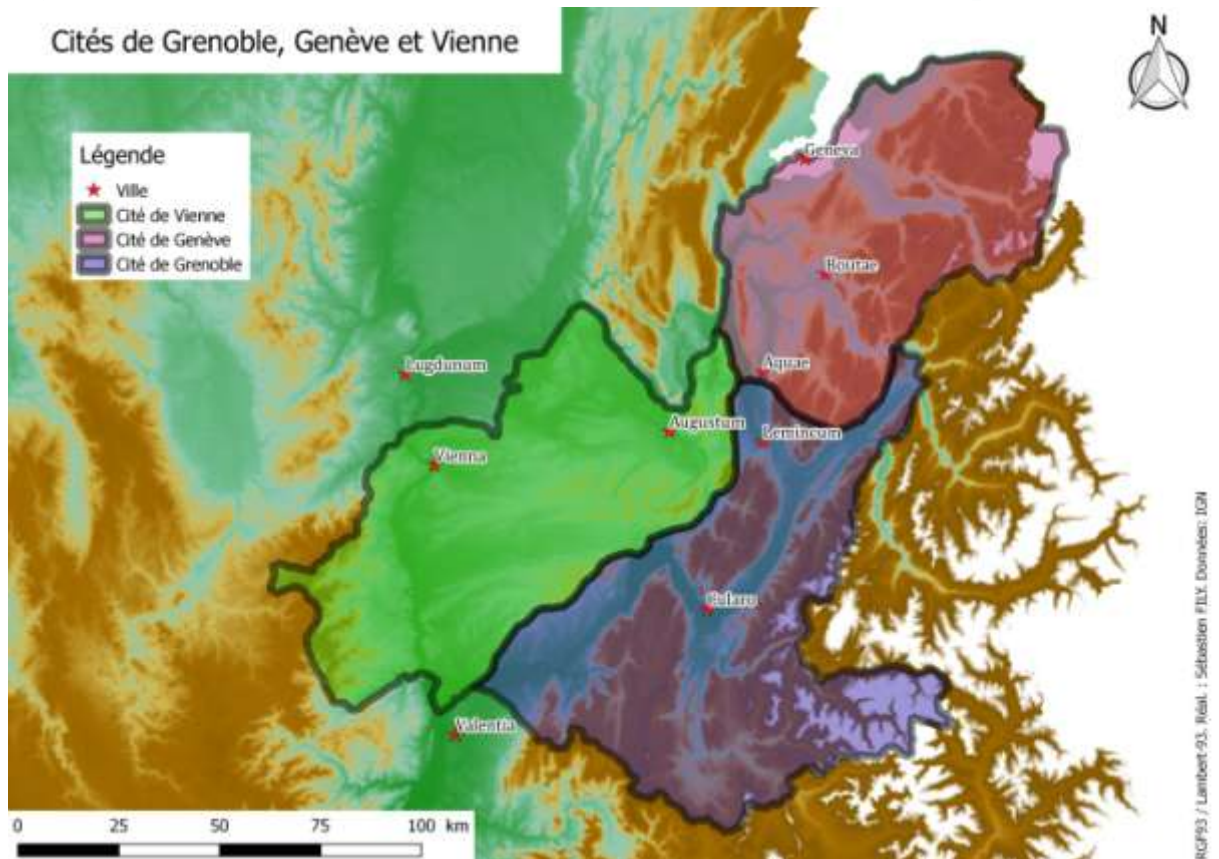


Figure 12 : Pagus d'Aoste

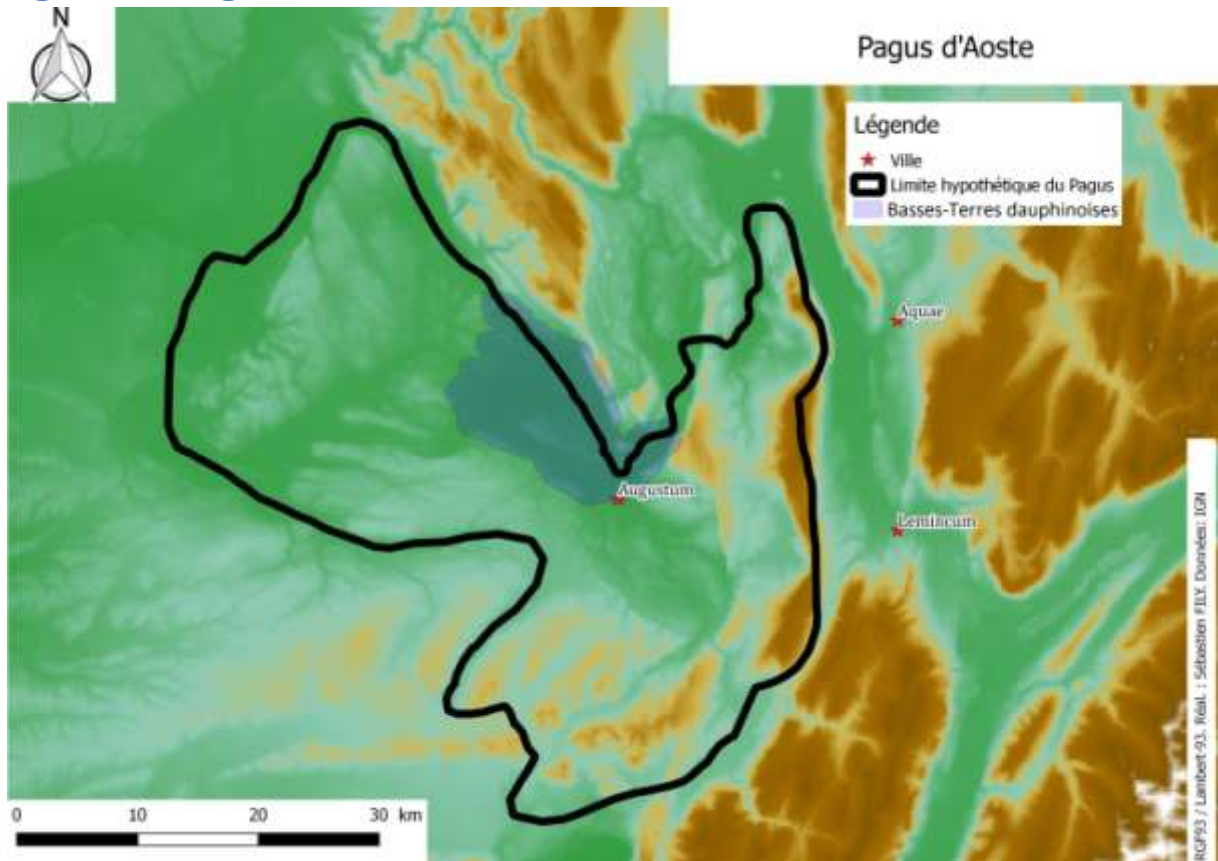


Figure 13 : Casque de Vézeronce-Curtin dit « Casque de Clodomir »

Source : CAG38/2 p.352



Figure 14 : Localisation des sites archéologiques découverts par le Groupe Historique des Avenières

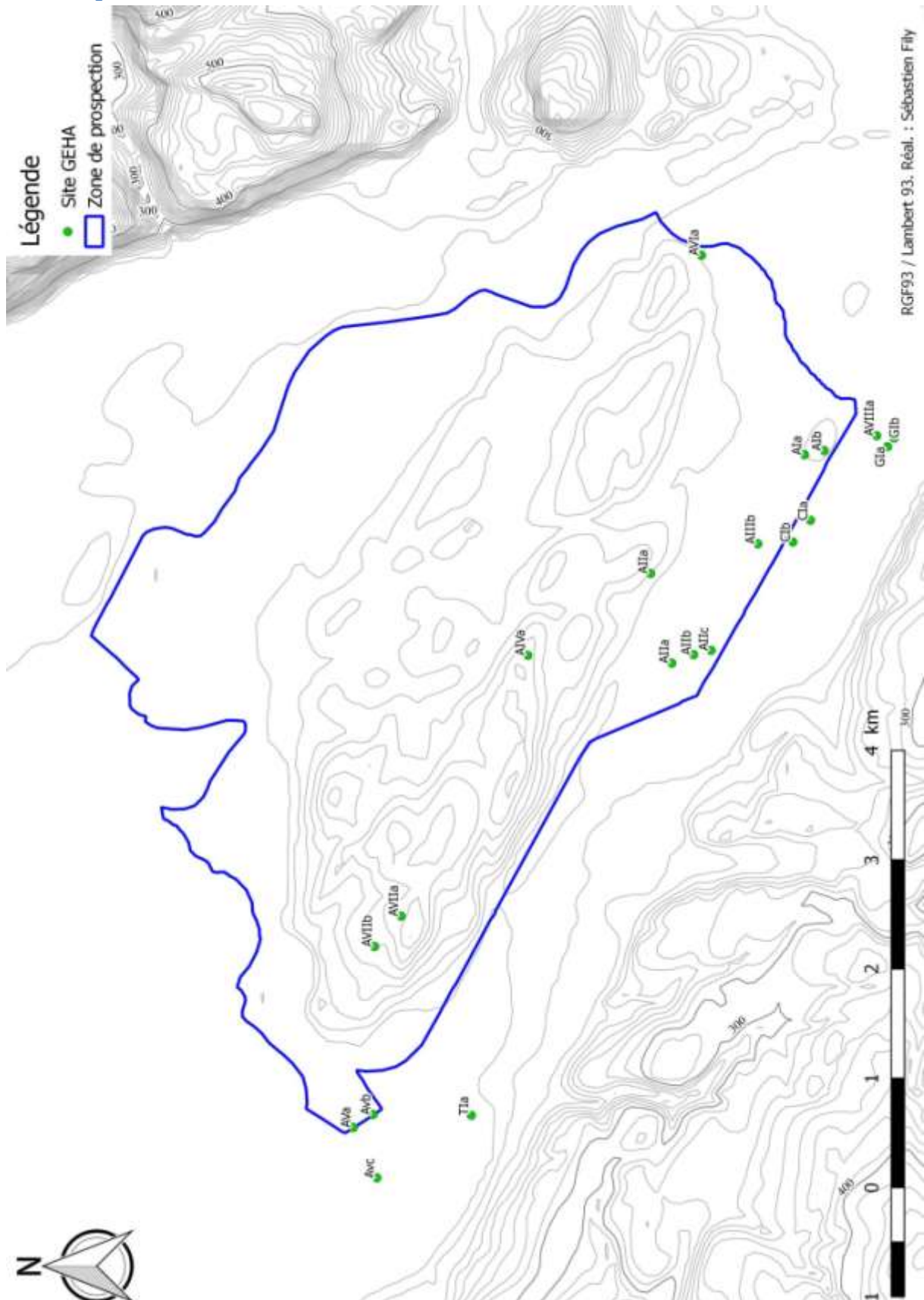


Figure 15 : Localisation des sites archéologiques découverts par Michel Morel

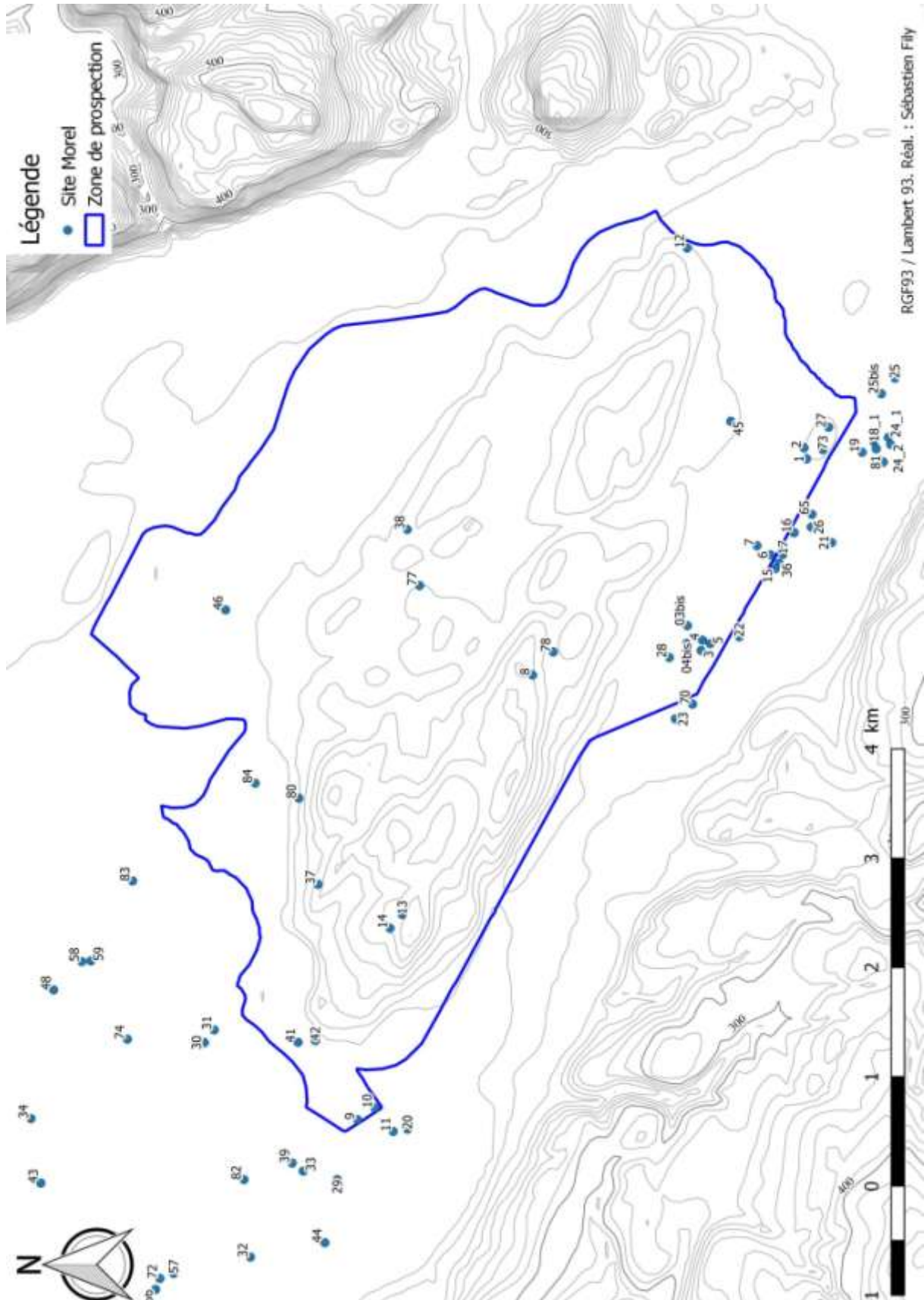


Figure 16 : Localisation des sites étudié par S. Fily (Fily 2017)

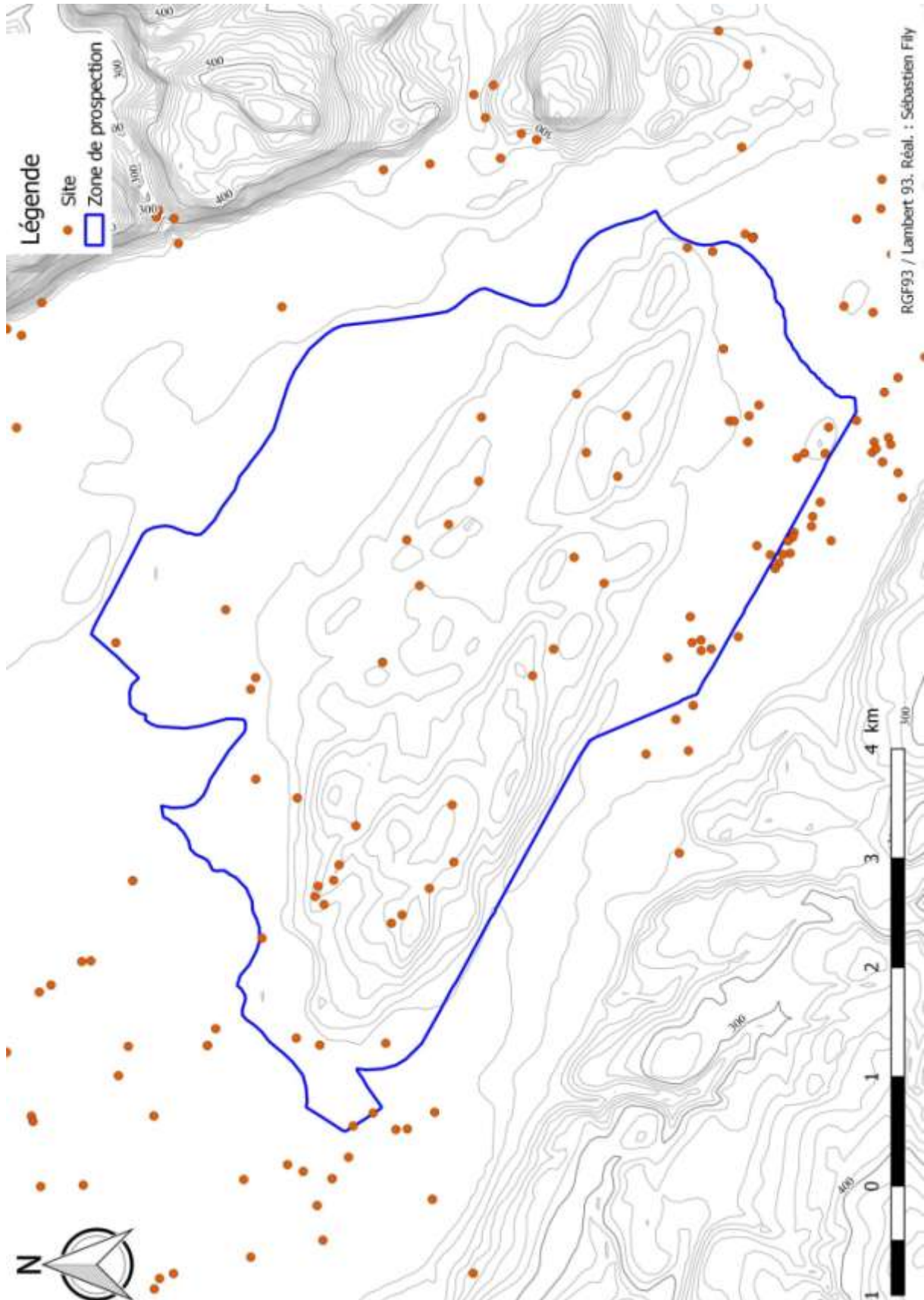


Figure 17 : Prospections anciennes sur la commune des Avenières

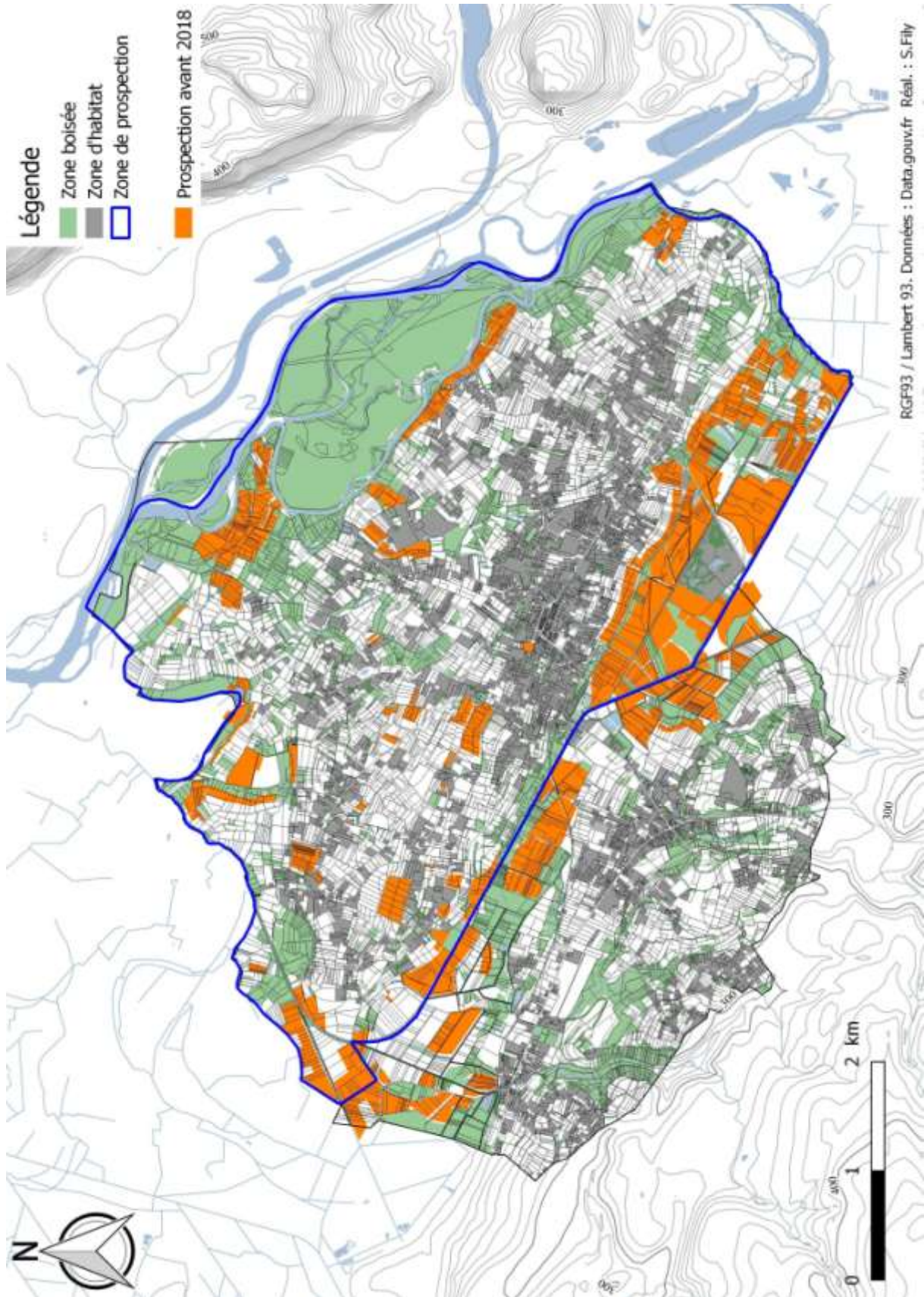


Figure 18 : Prospection de 2018 à 2020

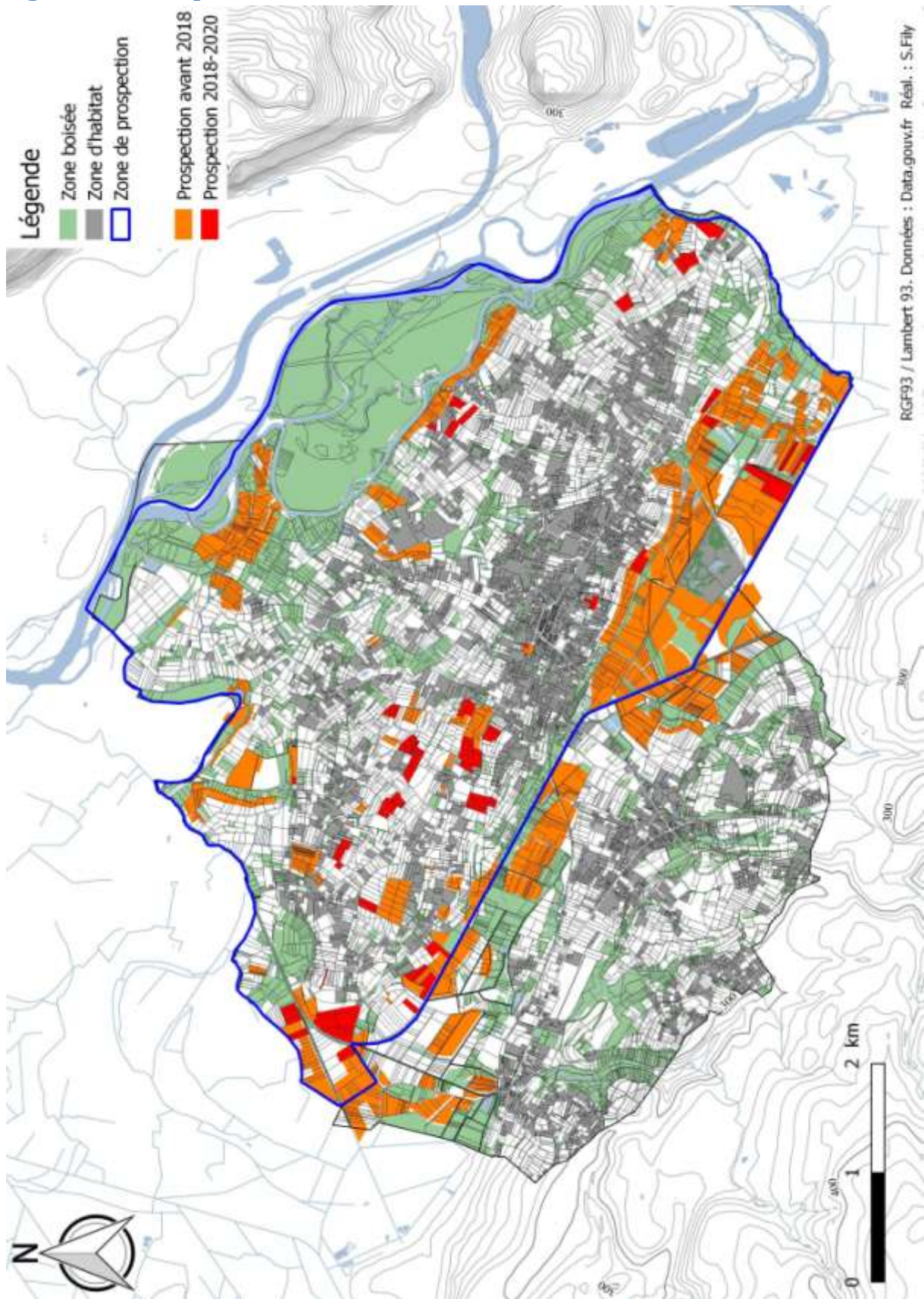


Figure 19 : Localisation des sites connus sur la colline avant la campagne de 2021

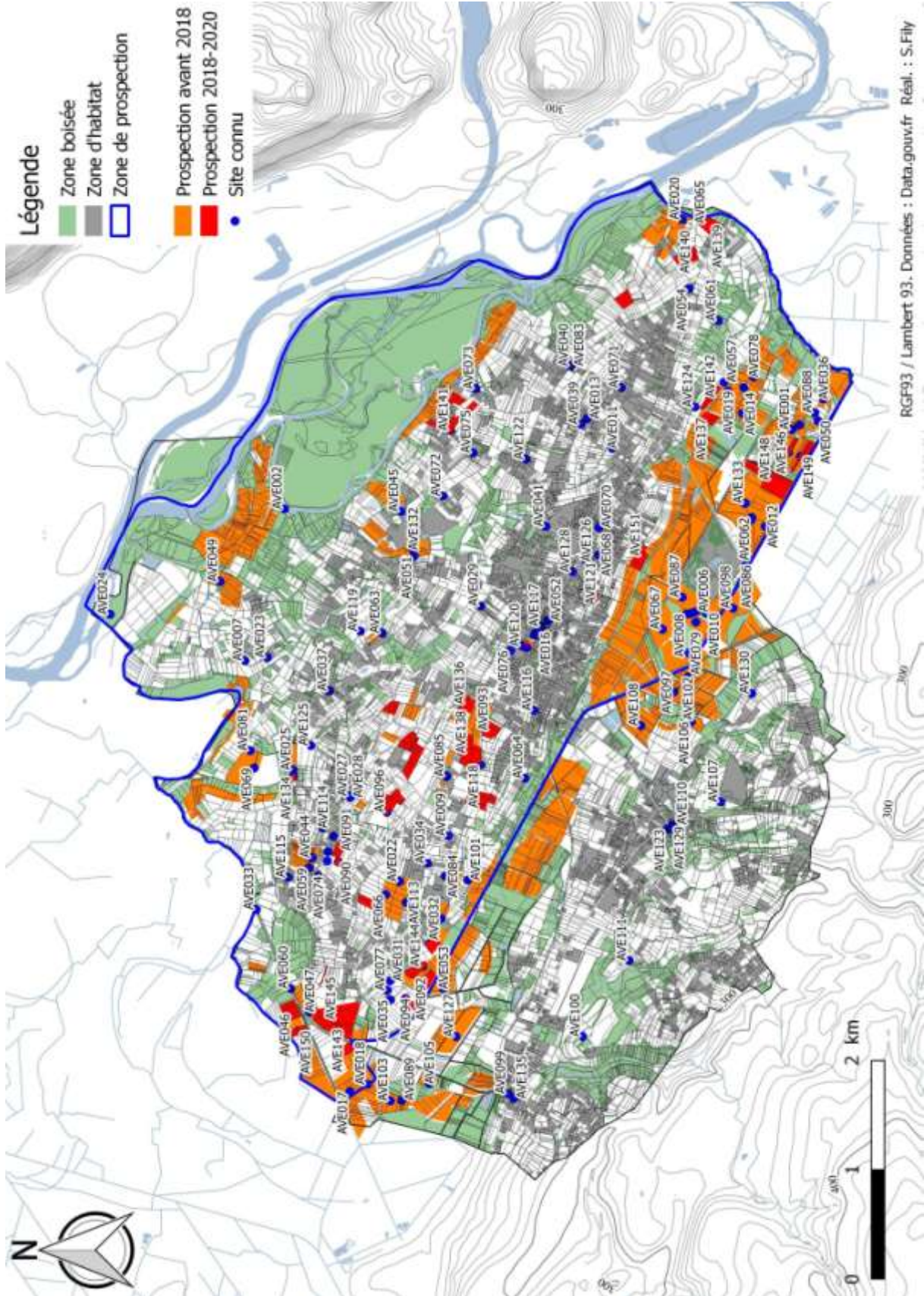
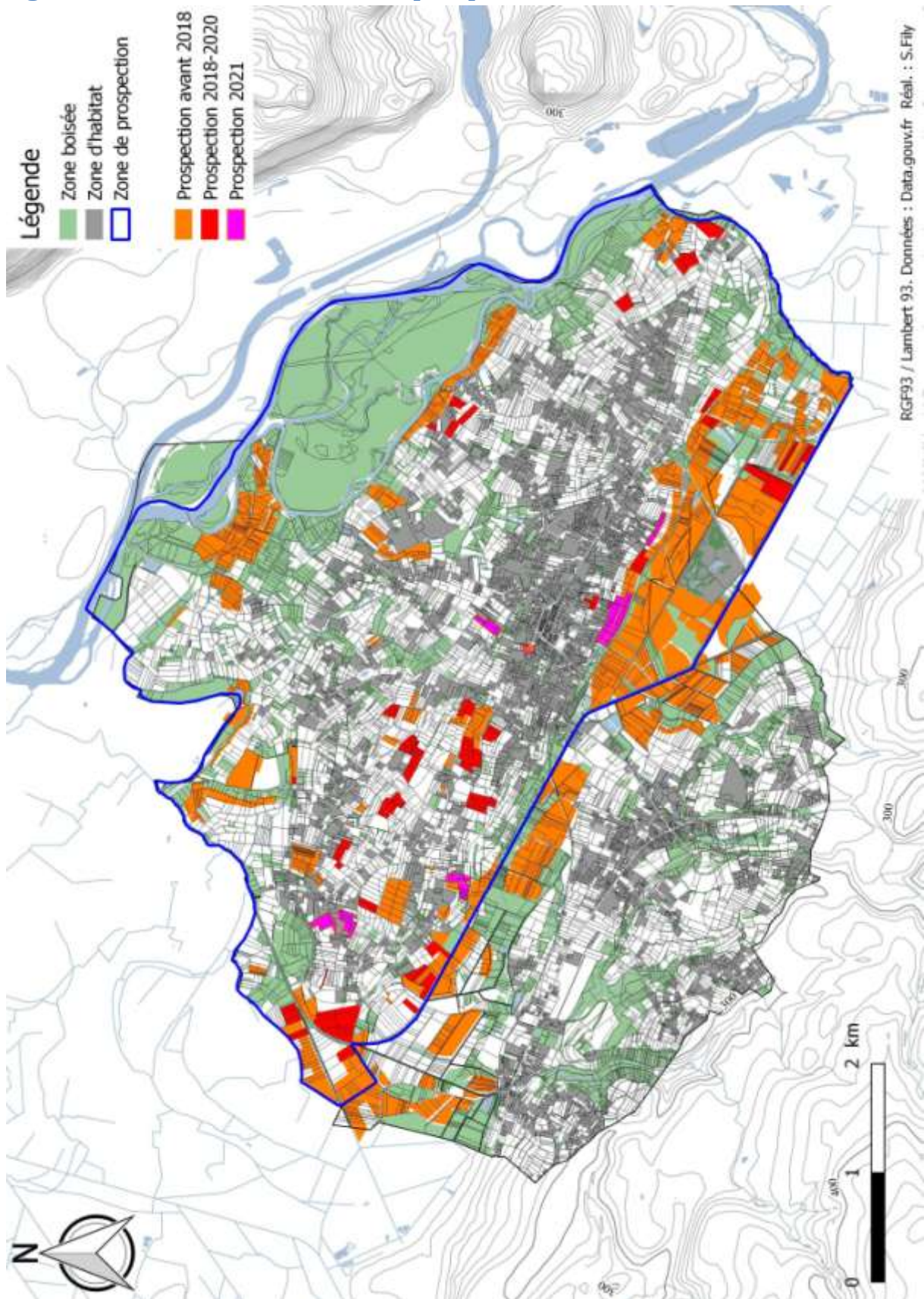


Figure 20 : Localisation des zones prospectées



Inventaires

Inventaire des parcelles prospectées

Le tableau d'inventaire présenté ci-dessous présente l'intégralité des parcelles prospectées dans l'année. Il est classé par date de prospection et numéro de champ, tel qu'utilisé dans l'inventaire du mobilier. Il est composé de 8 colonnes indiquant la date de prospection, la localisation du champ par lieux dit et numéros de parcelles, le nom du propriétaire, la visibilité du champ, le numéro du champ, ainsi que le résultat de la prospection. Les parcelles indiquent la lettre de la section cadastrale, suivie des numéros de parcelles. Ces indications ont été obtenues par extraction des données cadastrales sur data.gouv.fr en 2018. La visibilité est classée de 1 à 5, 1 étant une bonne visibilité. Concernant la prospection fine, la colonne « carrés », indique les zones précises ayant été prospectées pour chaque date.

Date	Lieu-dit	Numéro de parcelles	Propriétaire	Visibilité	Champ n°	Carrés	site
20/02/2021	Bourg de Ciers	AC22	Gérard Chosson	1	AVE015	A7-F10	Site
27/02/2021	Bourg de Ciers	AC22	Gérard Chosson	1	AVE015	I5-K8	Site
13/03/2021	Bourg de Ciers	AC22	Gérard Chosson	1	AVE015	I9-J10 et K6-M7	Site
20/03/2021	Bourg de Ciers	AC22	Gérard Chosson	1	AVE015	M6-O7	Site
29/05/2021	Bourg de Ciers	AC22	Gérard Chosson	3	AVE015	O6-Q7 et E12-P12	Site
12/06/2021	Bourg de Ciers	AC22	Gérard Chosson	3	AVE015	B11-H14	Site
19/06/2021	Bourg de Ciers	AC22	Gérard Chosson	3	AVE015	H15-P16	Site
26/06/2021	Bourg de Ciers	AC22	Gérard Chosson	5	AVE015	K9-K10	Site
09/10/2021	Ruffin	B50, B51, B52, B53, B54, B68, B69	Pierre Budillon	3	09 10 2021 Champ 1		
16/10/2021	Le Haut Charaville	D1657, D1658, D1659, D3329	Henri Miège	1	16 10 2021 Champ 1		Indice
16/10/2021	Le Bas Charaville / Le Haut Charaville	D532, D533, D1662, D1663, D1664, D1665, D1666, D3329	Henri Miège	1	16 10 2021 Champ 2		Site
23/10/2021	Le Polossat	D608, D609	Georges Thermoz	3	23 10 2021 Champ 1		
23/10/2021	Le Polossat	D607	Georges Thermoz	3	23 10 2021 Champ 2		
23/10/2021	Le Polossat	D591	Georges Thermoz	3	23 10 2021 Champ 3		
23/10/2021	Le Polossat	D384, D385, D389, D667, D2236, D2237, D3017, D3455	Georges Thermoz	2	23 10 2021 Champ 4		Indice

Les Avenières – Prospection Inventaire Diachronique – Les Avenières-Veyrins-Thuellin
Sébastien Fily - 2021

23/10/2021	Le Bois Poulet	AD242, AD243, AD244, AD245, AD246, AD247, AD248, AD249, AD250, AD252, AD253, AD254, AD603	Sébastien Girrier (Cultivateur)	2	23 10 2021 Champ 5		
30/10/2021	Le Rubat	AE134, AE136, AE141, AE142, AE148, AE150, AE151, AE152, AE181, AE182	Sébastien Girrier (Cultivateur)	3	30 10 2021 Champ 1		
30/10/2021	Le Rubat	AE134, AE136, AE141, AE142, AE148, AE152, AE180, AE 301, AE307, AE308, AE309, AE 310, AE311, AE312	Sébastien Girrier (Cultivateur)	3	30 10 2021 Champ 2		

Inventaire du mobilier par sites

Les tableaux d'inventaire présentés ci-dessous sont classés par zone de prospection. Les tableaux sont distincts en six colonnes. La première colonne présente les numéros d'inventaires attribués lors de l'étude du mobilier. La colonne « matière » contient le type de mobilier découvert (céramique, verre, fer, etc.). La colonne « forme » indique, pour les céramiques, s'il s'agit d'une panse, d'un fond, d'un bord ou d'une forme archéologiquement complète (FAC). La colonne suivante donne une information sur la typologie. Les deux colonnes suivantes indiquent le nombre de restes (NR) et le nombre minimum d'individus (NMI), signifié par le nombre de bords de forme.

Prospection fine du site AVE015

Numéro carré	numéro d'inventaire	Matière	Forme	Type	NR	NMI
B7	1	Céramique	Panse	Tournée grise	1	
	2	Céramique	Panse	Claire calcaire	2	
	3	Céramique	Panse	Amphore?	1	
	4	Céramique	Fond	Claire calcaire?	1	
	5	Céramique	Panse	Céramique à revêtement argileux	1	
	6	Céramique	Panse	Sigillée Sud Gaule	1	
B8	1	Céramique	Panse	Céramique à revêtement argileux	1	
	2	Céramique	Panse	Claire calcaire	1	
	3	Céramique	Bord	Céramique non tournée	1	1
B9	1	Céramique	Panse	Paroi fine	1	
	2	Céramique	Panse	Amphore Dressel 20	1	
	3	Céramique	Panse	Claire calcaire, mortier	1	
B10	1	Céramique	Fragment	Bouchon d'amphore?	1	
	2	Verre	Bord		1	1
	3	Céramique	Panse	Claire calcaire	2	
C7	1	Céramique	Panse	Tournée rouge?	1	
	2	Céramique	Panse	Claire calcaire	2	
	3	Céramique	Panse	Céramique à revêtement argileux	2	
	4	Céramique	Panse	Tournée grise	1	
C8	1	Céramique	Panse	Amphore?	1	
	2	Céramique	Panse	Claire calcaire	2	
	3	Céramique	Panse	Sigillée	1	
	4	Céramique	Panse	Céramique à revêtement argileux	3	
C9	1	Céramique	Panse	Tournée grise	1	
	2	Céramique	Bord	Sigillée Sud Gaule (Drag. 37)	1	1
	3	Céramique	Panse	Claire calcaire ?	1	
	4	Céramique	Panse	Claire calcaire	2	
	5	Pierre	Fragment	Calcaire	1	
C10	1	Céramique	Bord	Amphore	1	1
	2	Céramique	Panse	Claire calcaire	1	

Les Avenières – Prospection Inventaire Diachronique – Les Avenières-Veyrins-Thuellin
Sébastien Fily - 2021

C11	1	Céramique	Panse	Claire calcaire	1	
	2	Céramique	Panse	Tournée grise	1	
	3	Céramique	Panse	Amphore	1	
D7	1	Céramique	Panse	Amphore	1	
	2	Céramique	Fond	Claire calcaire	1	
	3	Céramique	Panse	Sigillée	1	
	4	Céramique	Panse	Claire calcaire	6	
D8	1	Céramique	Panse	Céramique à revêtement argileux	2	
	2	Céramique	Panse	Claire calcaire	1	
	3	Céramique	Panse	Claire calcaire	4	
	4	Céramique	Panse	Claire calcaire décorée	1	
D9	1	Céramique	Panse	Amphore	1	
	2	Céramique	Panse	Claire calcaire	4	
	3	Céramique	Panse	Sigillée?	1	
D10	1	Céramique	Panse	Amphore	1	
	2	Céramique	Bord	Amphore	1	1
	3	Céramique	Fond	Claire calcaire	1	
	4	Céramique	Panse	Claire calcaire	5	
	5	Céramique	Panse	Céramique à revêtement argileux	3	
D11	1	Céramique	Panse	Claire calcaire	2	
D12	1	Céramique	Panse	Sigillée sud Gaule Chenet 321?	1	
	2	Céramique	Panse	Céramique à revêtement argileux	1	
	3	Céramique	Panse	Claire calcaire	1	
E7	1	Céramique	Panse	Céramique non tournée	1	
	2	Verre	Fond	Bouteille, contemporaine	1	
	3	Verre	Anse	Antique	1	
	4	Céramique	Panse	Claire calcaire avec départ d'anse	1	
	5	Céramique	Fond	Claire calcaire fond annulaire	1	
	6	Pierre	Fragment	Ardoise	1	
	7	Céramique	Panse	Céramique à revêtement argileux	2	
	8	Céramique	Panse	Claire calcaire avec trou de préhension?	1	
	9	Céramique	Panse	Claire calcaire	2	
	10	Céramique	Panse	Sigillée Centre Gaule	2	
	11	Céramique	Panse	Sigillée Sud Gaule	1	
	12	TCA	Fragment	Tegula avec traces de griffes sur une face (empreinte?)	1	
	13	Pierre	Fragment	Bloc de molasse? Avec traces de taille	1	
E8	1	Céramique	Panse	Claire calcaire	11	
	2	Céramique	Panse	Sigillée Centre Gaule	1	
	3	Céramique	Bord?	Claire calcaire	1	1

Les Avenières – Prospection Inventaire Diachronique – Les Avenières-Veyrins-Thuellin
Sébastien Fily - 2021

	4	Céramique	Panse	Céramique non tournée	1		
	5	Verre	Bord	Forme fermée probablement prismatique avec départ d'anse, antique	1	1	
	6	Céramique	Panse	Tournée grise médiévale	1		
	7	Céramique	Panse	Amphore	1		
	8	Fer	Fragment	Scorie	1		
	9	Charbon	Fragment		1		
	10	Céramique	Panse	Tournée grise	1		
	11	Fer	Fragment	Clou	1		
	12	Faune	Fragment		1		
	13	TCA	Fragment	TCA Brulée	1		
	E9	1	TCA	Fragment	TCA Brulée	1	
		2	Céramique	Panse	Claire calcaire	6	
		3	Céramique	Panse	Sigillée Centre Gaule	1	
4		Céramique	Panse	Sigillée Sud Gaule	1		
5		TCA	Fragment	Tubulus?	1		
6		Céramique	Panse	Céramique à revêtement argileux	3		
7		Céramique	Fond	Amphore Gauloise (fond plat)	1		
8		Céramique	Panse	Amphore	1		
E10	1	Pierre	Fragment	Meule en basalte	1		
	2	Fer	Fragment	Scories	2		
	3	Céramique	Fragment	Bouchon d'amphore?	1		
	4	Céramique	Panse	Claire calcaire	11		
	5	TCA	Fragment	Vitrifié	1		
	6	Céramique	Panse	Tournée grise	2		
	7	Céramique	Panse	Claire calcaire portant un grafitto	1		
	8	Fer	Fragment	Clou	1		
	9	Céramique	Panse	Amphore	1		
	10	Céramique	Panse	Céramique à revêtement argileux	4		
	11	Faune	Fragment		1		
	12	Céramique	Bord	Céramique à revêtement argileux	1	1	
	13	Céramique	Bord	Claire calcaire	1	1	
E11	3	Céramique	Panse	Claire calcaire	2		
E12	2	Céramique	Panse	Claire calcaire	1		
F7	1	TCA	Fragment	Brûlée	1		
	2	Céramique	Panse	Claire calcaire, cruche	1		
	3	Céramique	Panse	Claire calcaire	8		
	4	Céramique	Bord	Tournée grise Jatte à bord rentrant	1	1	
	5	Céramique	Panse	Tournée grise à cœur rouge	2		
	6	Céramique	Bord	Tournée grise à cœur rouge	1		

Les Avenières – Prospection Inventaire Diachronique – Les Avenières-Veyrins-Thuellin
Sébastien Fily - 2021

	7	Céramique	Panse	Tournée grise	1	
	8	Céramique	Bord	Céramique à revêtement argileux	1	1
	9	Céramique	Panse	Sigillée?	1	
	10	Céramique	Panse	Céramique à revêtement argileux	1	
	11	Céramique	Fond	Céramique à revêtement argileux	1	
F8	1	Bronze	Fragment	Indéterminé	1	
	2	Mortier	Fragment	Mortier de tuileau	1	
	3	Céramique	Panse	Claire calcaire	5	
	4	Céramique	Panse	Claire calcaire	1	
	5	Céramique	Panse	Sigillée	6	
	6	Céramique	Panse	Céramique à revêtement argileux	2	
	7	Céramique	Bord	Claire calcaire, cruche	1	
	8	Fer	Fragment	Clou	1	
	9	Céramique	Panse	Bicolore, décor guilloché	1	
	10	Céramique	Bord	Céramique non tournée cuite en mode A	1	1
	11	Céramique	Panse	Tournée grise	3	
	12	Céramique	Panse	Amphore	5	
	13	TCA	Fragment	Brûlée	1	
F9	1	Céramique	Panse	Céramique à revêtement argileux	1	
	2	Céramique	Panse	Amphore vinaire	1	
	3	Céramique	Fond	Amphore?	1	
	4	Céramique	Panse	Amphore	1	
	5	Céramique	Panse	Sigillée décorée	1	
	6	Céramique	Panse	Sigillée lisse	1	
	7	Céramique	Bord	Sigillée	2	2
	8	Céramique	Panse	Claire calcaire	6	
	9	TCA	Fragment	Brûlée	2	
F10	1	Faune	Fragment		2	
	2	Céramique	Panse	Claire calcaire	1	
	3	Céramique	Panse	Céramique non tournée	2	
	4	Céramique	Fond	Céramique à revêtement argileux	1	
	5	Céramique	Fond	Claire calcaire	1	
	6	Céramique	Panse	Amphore	4	
	7	Pierre	Fragment	Taillée	1	
F11	1	Céramique	Panse	Céramique à revêtement argileux	1	
	2	Céramique	Panse	Claire calcaire	1	
F12	1	Céramique	Panse	Claire calcaire	1	
	2	Céramique	Fragment	TCA cœur gris (5cm épaisseur)	1	

Les Avenières – Prospection Inventaire Diachronique – Les Avenières-Veyrins-Thuellin
Sébastien Fily - 2021

G11	1	Céramique	Panse	Sigillée	1	
G11	2	Céramique	Panse	Amphore vinaire	1	
	3	Céramique	Panse	Céramique à revêtement argileux	1	
	4	Céramique	Panse	Claire calcaire	1	
	5	Céramique	Bord	Claire calcaire bol hémisphérique	1	1
G12	1	Céramique	Panse	Amphore Dressel 20	1	
	2	Céramique	Panse	Claire calcaire	3	
G15	1	Céramique	Panse	Claire calcaire	1	
G16	1	Céramique	Panse	Claire calcaire	1	
H11	1	Céramique	Panse	Sigillée décorée	1	
	2	Céramique	Panse	Claire calcaire	2	
H12	1	Céramique	Panse	Claire calcaire	1	
I5	1	Céramique	Panse	Amphore?	1	
	2	Faune	Fragment	Dent	1	
	3	TCA	Fragment	Brûlée	3	
	4	Céramique	Panse	Claire calcaire	13	
	5	Céramique	Fond	Claire calcaire	1	
	6	Céramique	Panse	Sigillée	1	
	7	Céramique	Panse	Céramique à revêtement argileux, mortier	1	
	8	Céramique	Panse	Claire calcaire	1	
I6	1	Pierre	Fragment	Calcaire chauffé	1	
	2	Céramique	Panse	Amphore	3	
	3	Céramique	Bord	Tournée rouge	1	1
	4	TCA	Fragment	Brûlée	3	
	5	Céramique	Panse	Tournée grise	1	
	6	Céramique	Panse	Céramique à revêtement argileux	1	
	7	Céramique	Panse	Céramique non tournée	1	
	8	Céramique	Panse	Claire calcaire	9	
I7	1	Céramique	Panse	Claire calcaire	10	
	2	Céramique	Panse	Claire calcaire	1	
	3	Céramique	Fond	Céramique à revêtement argileux	1	
	4	Céramique	Panse	Sigillée	2	
	5	Céramique	Panse	Céramique à revêtement argileux	3	
	6	Verre	Panse	Contemporain	1	
	7	Fer	Fragment	Scories	2	
	8	Céramique	Bord	Tournée grise	1	1
	9	Céramique	Panse	Tournée grise	5	
	10	Céramique	Panse	Céramique non tournée	1	
	11	Pierre	Fragment	Calcaire	3	
I8	1	Céramique	Fond	Sigillée	1	

Les Avenières – Prospection Inventaire Diachronique – Les Avenières-Veyrins-Thuellin
Sébastien Fily - 2021

	2	Céramique	Panse	Sigillée	1	
	3	Céramique	Panse	Tournée grise	2	
	4	Céramique	Panse	Tournée grise très micacée	1	
	5	Céramique	Panse	Tournée rouge avec graffito	1	
	6	Céramique	Bord	Claire calcaire, mortier	1	1
	7	Céramique	Fond	Céramique à revêtement argileux	1	
	8	Céramique	Panse	Claire calcaire	5	
	9	TCA	Fragment	Brûlée	1	
	I9	1	Faune	Fragment		1
2		Céramique	Panse	Amphore	3	
3		Céramique	Bord	Céramique à revêtement argileux	1	1
4		Fer	Fragment		1	
5		Céramique	Panse	Tournée rouge	1	
6		Fer	Fragment	Scories	2	
7		Céramique	Panse	Claire calcaire	5	
I10	1	Pierre	Fragment	Calcaire chauffé	1	
	2	Pierre	Fragment	Marbre	1	
	3	Céramique	Panse	Sigillée	1	
	4	Céramique	Panse	Tournée grise	5	
	5	Fer	Fragment	Agrafe	1	
	6	Céramique	Panse	Céramique non tournée	1	
	7	Céramique	Panse	Claire calcaire	4	
	8	Céramique	Bord	Sigillée	1	1
	9	Céramique	Panse	Céramique à revêtement argileux	2	
	10	Céramique	Bord	Tournée rouge	1	
	11	Fer	Fragment	Scories	3	
I11	1	Céramique	Panse	Sigillée	1	
	2	Céramique	Panse	Claire calcaire	2	
I14	1	Céramique	Panse	Céramique à revêtement argileux?	1	
I15	1	Céramique	Panse	Claire calcaire	1	
I16	1	Céramique	Panse	Claire calcaire	1	
J6	1	Céramique	Anse	Amphore	1	
	2	Céramique	Panse	Tournée rouge	1	
	3	TCA	Fragment	Brûlée	3	
	4	Céramique	Panse	Céramique à revêtement argileux	4	
	5	Céramique	Panse	Claire calcaire	12	
J7	1	Faune	Fragment		1	
	2	Céramique	Panse	Tournée grise	3	
	3	Charbon	Fragment		1	
	4	FER	Fragment	Scorie	1	
	5	Céramique	Panse	Céramique à revêtement	1	

Les Avenières – Prospection Inventaire Diachronique – Les Avenières-Veyrins-Thuellin
Sébastien Fily - 2021

				argileux		
	6	Céramique	Panse	Claire calcaire	7	
	7	Céramique	Panse	Céramique non tournée	1	
	8	Céramique	Panse	Tournée rouge?	1	
	9	Céramique	Fond	Sigillée	3	
	10	Verre	Panse	Moderne / contemporain	2	
	11	Cuivre	Fragment	Monnaie, Nummus de Valens, 367-375, Lyon (cf. Inventaire N. Dubreu)	1	1
J8	1	Verre	Panse	Moderne / contemporain	1	
	2	Céramique	Panse	Sigillée	2	
	3	Céramique	Panse	Tournée rouge	1	
	4	Céramique	Panse	Tournée grise	1	
	5	TCA	Fragment	Brûlée	1	
	6	Céramique	Panse	Céramique à revêtement argileux	1	
	7	Céramique	Bord?	Claire calcaire	1	1
	8	Céramique	Panse	Amphore	1	
	9	Céramique	Panse	Claire calcaire	13	
J9	1	Verre	Fond	Moderne / contemporain	1	
	2	Bronze	Fragment		1	
	3	Céramique	Bord	Tournée grise, jatte	1	1
	4	Céramique	Bord	Tournée grise	1	1
	5	Céramique	Panse	Claire calcaire	3	
	6	Céramique	Panse	Tournée grise	1	
	7	Céramique	Panse	Céramique à revêtement argileux	3	
	8	TCA	Fragment	Tubulus	1	
	9	Céramique	Fond	Sigillée	1	
	10	Céramique	Fond	Céramique à revêtement argileux	1	
	11	Céramique	Panse	Claire calcaire	1	
	12	Céramique	Panse	Céramique à revêtement argileux	1	
	13	Céramique	Panse	Tournée grise	1	
	14	Céramique	Pied?	Tournée grise	1	
	15	Céramique	Panse	Amphore	1	
J10	1	Céramique	Bord	Tournée grise	1	1
	2	Céramique	Panse	Tournée grise	4	
	3	Verre	Fragment	Moderne / contemporain	4	
	4	Céramique	Bord	Tournée rouge	1	1
	5	Céramique	Panse	Claire calcaire	2	
	6	Céramique	Panse	Céramique à revêtement argileux	1	
	7	Céramique	Panse	Sigillée	2	
	8	Fer	Fragment	Scorie	1	
	9	Céramique	Panse	Amphore?	1	

Les Avenières – Prospection Inventaire Diachronique – Les Avenières-Veyrins-Thuellin
Sébastien Fily - 2021

	10	Céramique	Panse	Claire calcaire	4	
	11	Céramique	Panse	Sigillée	2	
J14	1	Céramique	Panse	Céramique à revêtement argileux	1	
	2	Céramique	Panse	Claire calcaire	2	
J15	1	Céramique	Panse	Tournée rouge	1	
J16	1	Fer	Fragment	Agrafe	1	
K5	1	Mortier	Fragment		1	
	2	Céramique	Panse	Amphore?	1	
	3	Céramique	Fond	Céramique à revêtement argileux	1	
	4	Céramique	Bord	Claire calcaire	1	1
	5	Céramique	Panse	Céramique à revêtement argileux	1	
	6	Céramique	Panse	Claire calcaire	5	
K6	1	Verre	Fragment	Un col de forme fermée antique? Et un fragment fondu	2	
	2	Céramique	Panse	Céramique à revêtement argileux	1	
	3	Fer	Fragment		1	
	4	Céramique	Bord	Tournée grise	1	1
	5	Céramique	Anse	Claire calcaire	1	
	6	Céramique	Bord	Sigillée	1	1
	7	Céramique	Panse	Sigillée	2	
	8	Céramique	Panse	Tournée rouge	11	
	9	Céramique	Panse	Claire calcaire	1	
	10	Faune	Fragment		1	
K7	1	Céramique	Fond	Sigillée	1	
	2	Céramique	Panse	Tournée rouge	1	
	3	Céramique	Panse	Amphore	1	
	4	Céramique	Panse	Claire calcaire	3	
K8	1	Pierre	Fragment	Plaque en marbre?	1	
	2	TCA	Fragment	Brûlée	1	
	3	Céramique	Panse	Dolium?	1	
	4	Fer	Fragment		1	
	5	Céramique	Panse	Céramique à revêtement argileux	2	
	6	Céramique	Panse	Sigillée	1	
	7	Céramique	Panse	Claire calcaire	2	
	8	Mortier	Fragment		1	
K9	1	Pierre	Panse	Pierre Ollaire?	1	
	2	Céramique	Panse	Céramique à revêtement argileux	1	
	3	Céramique	Panse	Claire calcaire	1	
K10	1	Fer	Fragment	Agrafe	1	
	2	Céramique	Panse	Céramique à revêtement argileux	1	

Les Avenières – Prospection Inventaire Diachronique – Les Avenières-Veyrins-Thuellin
Sébastien Fily - 2021

	3	Céramique	Panse	Claire calcaire	3	
K11	1	Céramique	Panse	Céramique à revêtement argileux	1	
K12	1	Céramique	Panse	Sigillée	1	
K14	1	Céramique	Panse	Claire calcaire	2	
K15	1	Céramique	Panse	Claire calcaire	1	
K16	1	Céramique	Bord	Céramique à revêtement argileux	1	1
L5	1	Céramique	Panse	Sigillée	1	
	2	Fer	Fragment		1	
	3	Céramique	Bord	Céramique à revêtement argileux	1	1
	4	Céramique	Panse	Céramique à revêtement argileux	1	
	5	Verre	Panse	Antique	2	
	6	Céramique	Bord	Tournée grise	1	1
	7	Céramique	Panse	Claire calcaire	4	
	8	Céramique	Panse	Tournée grise	2	
	9	Céramique	Panse	Amphore	2	
L6	1	Fer	Fragment	Tige	1	
	2	Céramique	Panse	Céramique à revêtement argileux à décor guilloché	1	
	3	Céramique	Bord	Tournée grise	1	1
	4	Céramique	Panse	Tournée grise	1	
	5	Céramique	Panse	Claire calcaire	6	
	6	Céramique	Bord	Sigillée	1	1
	7	Céramique	Panse	Sigillée	1	
	8	Verre	Bord?	Bord (?) ourlé vers l'extérieur avec petite attache d'anse, antique	1	
	9	Fer	Fragment	Scories	2	
L7	1	TCA	Fragment	Tubuli	2	
	2	Céramique	Panse	Claire calcaire	5	
	3	Céramique	Panse	Céramique à revêtement argileux décorée	1	
	4	Céramique	Fond	Claire calcaire	1	
	5	Céramique	Panse	Tournée rouge	1	
	6	Céramique	Panse	Amphore?	1	
L8	1	Faune	Fragment		1	
	2	Verre	Fragment	Une panse antique? Et une anse moderne?	2	
	3	Céramique	Bord	Tournée grise, plat	1	1
	4	Céramique	Bord	Tournée grise	1	1
	5	Fer	Fragment		2	
	6	Mortier	Fragment		1	
	7	Pierre	Fragment	Calcaire chauffé	1	
	8	Céramique	Bord	Sigillée	1	1

Les Avenières – Prospection Inventaire Diachronique – Les Avenières-Veyrins-Thuellin
Sébastien Fily - 2021

	9	Céramique	Panse	Céramique à revêtement argileux	1	
	10	Charbon?	Fragment		1	
L11	1	Céramique	Panse	Céramique à revêtement argileux	1	
	2	TCA	Fragment	Brûlée	1	
	3	Céramique	Panse	Claire calcaire	1	
L13	1	Céramique	Panse	Amphore	1	
M5	1	TCA	Fragment	Brûlée	4	
	2	Céramique	Fond	Claire calcaire	1	
	3	FER	Fragment		1	
	4	Faune	Fragment		1	
	5	Céramique	Panse	Céramique à revêtement argileux	5	
	6	Céramique	Panse	Sigillée	5	
	7	Céramique	Panse	Tournée grise	2	
	8	Céramique	Panse	Céramique non tournée	1	
	9	Céramique	Panse	Claire calcaire	19	
	10	Céramique	Panse	Amphore	1	
	11	Céramique	Panse	Tournée rouge	1	
M6	1	TCA	Fragment	Brûlée	1	
	2	Céramique	Panse	Sigillée	2	
	3	Céramique	Panse	Céramique à revêtement argileux	1	
	4	Céramique	Panse	Amphore?	1	
	5	Verre	Fragment	Un bord de forme fermée avec présence de filandres, antique? Et un col? Moderne	2	
	6	Céramique	Panse	Tournée grise	2	
	7	Céramique	Panse	Claire calcaire	12	
	8	Céramique	Panse	Claire calcaire, mortier	1	
M7	1	Céramique	Panse	Céramique non tournée décorée	1	
	2	Céramique	Bord	Tournée grise	1	1
	3	Pierre	Fragment	Calcaire	2	
	4	Verre	Anse	Récipient fermé (cruche ou bouteille), antique	1	
	5	Céramique	Panse	Sigillée décorée	1	
	6	Céramique	Panse	Sigillée lisse	1	
	7	Céramique	Fond	Céramique à revêtement argileux	1	
	8	Céramique	Panse	Céramique à revêtement argileux	2	
	9	TCA	Fragment	Brûlée	2	
	10	Céramique	Panse	Paroi fine	1	
	11	Céramique	Panse	Claire calcaire	10	
M8	1	TCA	Fragment	Brûlée	3	

Les Avenières – Prospection Inventaire Diachronique – Les Avenières-Veyrins-Thuellin
Sébastien Fily - 2021

	2	Céramique	Panse	Amphore	1	
	3	Fer	Fragment	Tige	1	
	4	Verre	Fragment	Un bord de forme fermée avec présence de filandres, antique et deux fragments moderne / contemporain	3	
	5	Céramique	Bord	Tournée grise	1	1
	6	Céramique	Panse	Tournée grise à cœur rouge	1	
	7	Céramique	Panse	Tournée grise	4	
	8	Céramique	Panse	Sigillée	1	
	9	Céramique	Panse	Claire calcaire	14	
	10	Céramique	Panse	Claire calcaire décorée	1	
	11	Céramique	Bord	Claire calcaire	1	1
M11	1	Céramique	Panse	Céramique à revêtement argileux	1	
	2	Céramique	Panse	Claire calcaire	2	
M12	1	Céramique	Fond	Claire calcaire	1	
	2	Céramique	Panse	Claire calcaire	1	
M13	1	Céramique	Panse	Tournée rouge	1	
N5	1	Céramique	Panse	Paroi fine?	2	
	2	Céramique	Anse	Amphore	1	
	3	TCA	Fragment	Brûlée	1	
	4	TCA	Fragment	Tubulus?	1	
	5	Céramique	Panse	Amphore?	1	
	6	Céramique	Panse	Tournée grise	1	
	7	Céramique	Panse	Tournée rouge	3	
	8	Céramique	Panse	Claire calcaire	10	
	9	Céramique	Bord	Sigillée	1	1
	10	Céramique	Panse	Sigillée décorée	2	
N6	1	TCA	Fragment	Tubuli	2	
	2	Céramique	Panse	Claire calcaire	6	
	3	Céramique	Panse	Claire calcaire décorée	1	
	4	Céramique	Panse	Sigillée	1	
	5	Céramique	Panse	Tournée grise	1	
	6	Charbon	Fragment		1	
	7	Céramique	Panse	Claire calcaire	1	
N7	1	Céramique	Panse	Amphore	2	
	2	TCA	Fragment	Brûlée	3	
	3	Fer	Fragment		1	
	4	Céramique	Bord	Claire calcaire	1	1
	5	Mortier	Fragment	de tuileau	1	
	6	Céramique	Panse	Céramique à revêtement argileux	1	
	7	Céramique	Fond	Céramique à revêtement argileux	1	
	8	Céramique	Panse	Sigillée	1	

Les Avenières – Prospection Inventaire Diachronique – Les Avenières-Veyrins-Thuellin
Sébastien Fily - 2021

	9	Céramique	Panse	Tournée grise	2	
	10	Céramique	Panse	Claire calcaire	11	
N8	1	Pierre	Fragment	Calcaire	1	
	2	Pierre	Fragment	Ardoise	1	
	3	Verre	Bord	Replié - Palm cup - coupe hémisphérique, VII-VIIIe	1	1
	4	Céramique	Panse	Amphore?	2	
	5	Charbon	Fragment		2	
	6	Céramique	Anse	Tournée grise	1	
	7	Céramique	Bord	Tournée grise	1	1
	8	Céramique	Panse	Tournée grise	4	
	9	Céramique	Panse	Claire calcaire	4	
	10	Céramique	Panse	Tournée rouge	2	
	11	Céramique	Panse	Céramique à revêtement argileux	1	
	12	Céramique	Panse	Céramique peinte	1	
	N12	1	Céramique	Panse	Claire calcaire	2
N16	1	Fer	Fragment	Clou	1	
O5	1	TCA	Fragment	Brûlée	4	
	2	TCA	Fragment	Tubuli	2	
	3	Céramique	Panse	Claire calcaire décorée	1	
	4	Céramique	Panse	Céramique à revêtement argileux	1	
	5	Céramique	Panse	Sigillée	1	
	6	Bronze?	Fragment		1	
	7	Céramique	Panse	Céramique à revêtement argileux décorée ?	1	
	8	Céramique	Anse	Claire calcaire	1	
	9	Céramique	Panse	Claire calcaire	6	
	10	Céramique	Panse	Tournée rouge	5	
	11	Céramique	Fond	Claire calcaire	1	
	12	Céramique	Panse	Tournée rouge	1	
	13	Céramique	Bord	Tournée grise	1	1
	14	Céramique	Bord	Sigillée	1	1
	15	Céramique	Panse	Sigillée	1	
	16	Céramique	Panse	Céramique à revêtement argileux	1	
O6	1	Céramique	Panse	Sigillée	1	
O7	1	Fer	Fragment		2	
	2	Faune	Fragment		1	
	3	Céramique	Panse	Céramique à revêtement argileux cuite en mode B	1	
	4	Céramique	Panse	Céramique à revêtement argileux	3	
	5	Céramique	Panse	Amphore	3	
	6	TCA	Fragment	Brûlée	1	

Les Avenières – Prospection Inventaire Diachronique – Les Avenières-Veyrins-Thuellin
Sébastien Fily - 2021

	7	Céramique	Panse	Claire calcaire décorée	1	
	8	Céramique	Panse	Claire calcaire	14	
	9	Céramique	Panse	Claire calcaire	4	
	10	Céramique	Panse	Claire calcaire, intérieur brûlé	1	
O11	1	Céramique	Panse	Claire calcaire	4	
	2	Céramique	Panse	Amphore	1	
O12	1	Fer	Fragment	Agrafe	1	
P5	1	Céramique	Panse	Tournée grise	1	
	2	Céramique	Panse	Claire calcaire	3	
P6	1	Céramique	Panse	Amphore	1	
	2	Céramique	Bord	Claire calcaire	1	
P7	1	Céramique	Bord	Sigillée	1	1
	2	Céramique	Panse	Claire calcaire	3	
P11	1	Céramique	Bord	Amphore Dressel 20	1	1
	2	Céramique	Panse	Amphore	1	
	3	Céramique	Panse	Claire calcaire	2	
	4	Céramique	Panse	Tournée rouge?	1	
P12	1	Céramique	Panse	Claire calcaire	1	
P14	1	Céramique	Panse	Claire calcaire	1	
Q5	1	Céramique	Bord	Claire calcaire Jatte à bourrelet	1	1
Q6	1	Fer	Fragment	Clou	1	
	2	Fer	Fragment	Plaque en fer	1	
	3	Céramique	Panse	Amphore?	1	
	4	Céramique	Panse	Claire calcaire	1	
	5	Céramique	Panse	Céramique non tournée cuite en mode A	1	
Q7	4	Céramique	Panse	Sigillée	1	
	5	Céramique	Panse	Claire calcaire	1	

Prospection du 09 octobre 2021, champ n°1

Numéro d'inventaire	Matière	Forme	Type	NR	NMI
1	Pierre	Fragment	Calcaire	1	
2	TCA	Fragment		1	
3	Céramique	Panse	Claire calcaire	4	
4	Fer	Fragment	Agrafe	1	
5	Verre	Fragment		3	

Prospection du 16 octobre 2021, champ n°1

Numéro d'inventaire	Matière	Forme	Type	NR	NMI
1	TCA	Fragment	Fusaïole?	1	
2	TCA	Fragment	Imbrex	3	
3	TCA	Fragment	Tegula	3	
4	TCA	Fragment	Brique	3	
5	Pierre	Fragment	Calcaire	1	
6	Verre	Fragment	Verre bleuté	2	

Les Avenières – Prospection Inventaire Diachronique – Les Avenières-Veyrins-Thuellin
Sébastien Fily - 2021

7	Verre	Fragment	Verre bleuté	4	
8	Verre	Fragment	Verre plat	10	
9	Céramique	Panse	CNT	1	
10	Céramique	Panse	Amphore	1	
11	Céramique	Anse	Claire calcaire	1	
12	Céramique	Bord	Claire calcaire à lèvres plates évasées	1	1
13	Céramique	Fond	Claire calcaire	3	
14	Céramique	Bord	Tournée grise	1	1
15	Céramique	Bord	Claire calcaire à lèvres droites	1	1
16	Céramique	Panse	Céramique à revêtement argileux	1	
17	Faune	Fragment	Os	1	
18	Faune	Fragment	Dent	1	
19	Céramique	Bord?	Céramique à revêtement argileux	1	1
20	Céramique	Panse	Bicolore	1	
21	Céramique	Panse	Claire calcaire fine	4	
22	Céramique	Panse	Claire calcaire	13	
23	Céramique	Bord	Claire calcaire	1	1
24	Fer	Fragment	Plaques	4	
25	Fer	Fragment	Indéterminée	10	
26	Fer	Fragment	Barre	1	
27	Fer	Fragment	Clous	14	
28	Fer	Fragment	Fer de bœuf	1	
29	Fer	Fragment	Pointe de lance?	1	
30	Fer	Fragment	Rondelle	1	
31	Charbon	Fragment		1	

Prospection du 16 octobre 2021, champ n°2

Numéro d'inventaire	Matière	Forme	Type	NR	NMI
1	TCA	Fragment	Imbrex	2	
2	TCA	Bord	Tegula	10	
3	TCA	Fragment	Tegula	2	
4	Verre	Fragment		3	
5	Fer	Fragment		3	
6	Faune	Fragment	Os	1	
7	Pierre	Fragment	Tuf	1	
8	Céramique	Panse	Claire calcaire	1	
9	Céramique	Panse	Amphore	1	
10	Céramique	Panse	Céramique à revêtement argileux?	1	
11	Céramique	Bord	Sigillée Centre Gaule Coupe Drag. 37?	1	1

Prospection du 23 octobre 2021, champ n°1

Numéro d'inventaire	Matière	Forme	Type	NR	NMI
1	Pierre	Fragment	Calcaire	1	
2	Céramique	Panse	Claire calcaire	3	
3	TCA	Fragment		1	

4	Fer	Fragment		6	
---	-----	----------	--	---	--

Prospection du 23 octobre 2021, champ n°2

Numéro d'inventaire	Matière	Forme	Type	NR	NMI
1	TCA	Fragment	Brique	1	
2	Pierre	Fragment	Calcaire	1	
3	Céramique	Panse	Claire calcaire	1	
4	Fer	Fragment	Moderne	2	

Prospection du 23 octobre 2021, champ n°4

Numéro d'inventaire	Matière	Forme	Type	NR	NMI
1	TCA	Bord	Tegulae	1	
2	FER	Fragment	Tige	1	
3	Céramique	Panse	Amphore?	1	

Prospection du 23 octobre 2021, champ n°5

Numéro d'inventaire	Matière	Forme	Type	NR	NMI
1	TCA	Fragment		1	

Prospection du 30 octobre 2021, champ n°1

Numéro d'inventaire	Matière	Forme	Type	NR	NMI
1	Céramique	Panse	Claire calcaire	3	
2	Fer	Fragment	Plaque	1	
3	TCA	Fragment		3	
4	TCA	Fragment	Brûlée	1	
5	Céramique	Panse	Claire calcaire	1	

Prospection du 30 octobre 2021, champ n°2

Numéro d'inventaire	Matière	Forme	Type	NR	NMI
1	TCA	Fragment		4	
2	Céramique	Anse?	Amphore?	1	
3	Céramique	Panse	Claire calcaire	2	
4	Fer	Fragment	Plaque	1	
5	Fer	Fragment		5	
6	Fer	Fragment	Tôle?	1	

Inventaire du mobilier en verre (M. Guérit)

Dans le cadre d'une collaboration avec les chercheurs du laboratoire ARAR, il a été présenté à Magalie guérit, le mobilier en verre découvert depuis 2018. Le tableau ci-dessous présente les résultats de son étude. Nous la remercions vivement pour sa collaboration dans cette recherche.

Année	Site	Numéro carré	Forme	Type	Couleur	Datation
2018	28/4 champ 1		Panse	Bouteille	Vert	Moderne / contemporain
	28/4 champ 2		Forme complète	Flacon	Incolore	Moderne / contemporain
	AVE090		Col	Bouteille	Vert clair	Moderne / contemporain
			Panse		Vert jaunâtre	Moderne / contemporain
			Fond	Soufflé/moulée		Moderne / contemporain
	AVE091		Panse	Bouteille		Moderne / contemporain
	AVE092		Bouchon	Carafe	Incolore	Moderne / contemporain
			Panse			Moderne / contemporain
			Panse			Moderne / contemporain
	AVE096		col		Bleutée	Moderne / contemporain
2019	AVE136		Fragment		Incolore	Moderne / contemporain
			Panse		Ambrée	Moderne / contemporain
			Fondu		Vert soutenu	Indéterminée
	AVE137		Panse		Vert clair	Moderne / contemporain
			Fragment		Incolore	Moderne / contemporain
			Fragment		Vert naturel	Moderne / contemporain
	AVE138		Panse		vert naturel	Moderne / contemporain
			Panse		vert naturel	Moderne / contemporain
			Fragment		Vert soutenu	Moderne / contemporain
			Panse		Vert jaunâtre	Moderne / contemporain
2020	AVE015	C2	Anse	Attache d'anse de récipient assez massif (pot de stockage ou grosse	Vert naturel	Antique

Les Avenières – Prospection Inventaire Diachronique – Les Avenières-Veyrins-Thuellin
Sébastien Fily - 2021

			bouteille)			
		D6	Fragment		Bleutée	Antique?
			Anse		Vert naturel	Antique
		E6	Panse		Bleutée	Antique?
			Panse	Côte de coupe moulée Isings 3	Bleutée	Ier - Ile
		F2	Panse	côte en léger relief, soufflé, soit cruche soit pot de stockage	Vert naturel	Antique
		F6	Anse	Petite anse avec filandres	Vert clair	Antique
			Fragment		Bleutée	Moderne / contemporain
		H6	Anse		Bleutée	Antique
2021	AVE015	E7	Fond	Bouteille		Contemporain
			Anse		Bleutée	Antique?
		E8	Bord	Forme fermée probablement prismatique avec départ d'anse	Vert naturel	Antique
		I7	Panse		Vert clair	Contemporain
		J10	Panse		Bleutée	Moderne / contemporain
			Col		Bleutée	Moderne / contemporain
			Panse		Vert jaunâtre	Moderne / contemporain
			Fragment	Très fin		Moderne / contemporain
		J7	Panse		Incolore	Moderne / contemporain
			Panse		Incolore	Moderne / contemporain
		J8	Panse		Vert naturel clair	Moderne / contemporain
		J9	Fond	Verre à boire		Moderne / contemporain
		K6	Col	Forme fermée	Bleutée	Antique?
			Fondu		Vert clair	Indéterminée
		L5	Panse		Bleutée	Antique
			Panse		Bleutée	Antique
		L6	Bord?	Bord (?) ourlé vers l'extérieur avec petite attache d'anse	Vert naturel	Antique probable
		L8	Panse		Bleutée	Antique?
		L8	Anse			Moderne?

Les Avenières – Prospection Inventaire Diachronique – Les Avenières-Veyrins-Thuellin
Sébastien Fily - 2021

		M6	Col?		Vert clair	Moderne
		M6	Bord	Forme fermée avec présence de filandres	Bleutée	Antique probable
		M8	Fragment		Incolore	Moderne / contemporain
		M8	Bord	Forme fermée avec présence de filandres	Vert naturel	Antique
		N7	Anse	Récipient fermé (cruche ou bouteille)		Antique
		N8	Bord	Replié - Palm cup - coupe hémisphérique	Vert naturel	VII/VIIIe apr.

Inventaire des monnaies (N. Dubreu)

Monnaies romaines impériales

Valens, 364-378

Nummus, 367-375, Lyon.

B. 102 ; C. 47 ; LRBC. 361 ; RIC. 21a

D/ : Buste diadémé, drapé et cuirassé de Valens à droite vu de trois quarts en avant (A'a) ; diadème perlé.

[D N] VALEN-[S P F AVG]

R/ : Victoria (la Victoire) marchant à gauche, tenant une couronne de la main droite et une palme de la main gauche.

SECV[RITAS - REIPVBLIC]AE / OF | I / (croissant pointé) // LVGP

1 : 2021_AVE015_J7 : cuivre, 1,44 gr, 16,5 mm, 6 h.

