



HAL
open science

L'âge du Fer dans la boucle de la Loire : entre archéologie préventive et archéologie programmée

Sophie Krausz

► **To cite this version:**

Sophie Krausz. L'âge du Fer dans la boucle de la Loire : entre archéologie préventive et archéologie programmée. Olivier Buchsenschutz; Marie-Bernadette Chardenoux; Sophie Krausz; Michel Vaginay. L'âge du Fer dans la boucle de la Loire. Les Gaulois sont dans la ville. Actes du XXXIIe colloque de l'Association française pour l'étude de l'âge du Fer (Bourges, 1er-4 mai 2008), Supplément à la Revue archéologique du Centre de la France (35), FERACF, pp.13-17, 2009, 978-2-913272-20-0. halshs-03978251

HAL Id: halshs-03978251

<https://shs.hal.science/halshs-03978251>

Submitted on 8 Feb 2023

HAL is a multi-disciplinary open access archive for the deposit and dissemination of scientific research documents, whether they are published or not. The documents may come from teaching and research institutions in France or abroad, or from public or private research centers.

L'archive ouverte pluridisciplinaire **HAL**, est destinée au dépôt et à la diffusion de documents scientifiques de niveau recherche, publiés ou non, émanant des établissements d'enseignement et de recherche français ou étrangers, des laboratoires publics ou privés.



Distributed under a Creative Commons Attribution - NonCommercial - NoDerivatives 4.0 International License

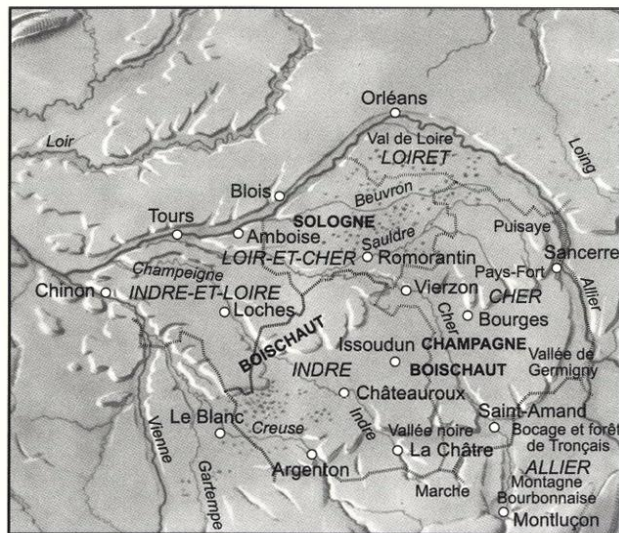


Fig. 1 : Carte de la boucle de la Loire.

Sophie Krausz*

L'âge du Fer dans la boucle de la Loire : entre archéologie préventive et archéologie programmée

THE IRON AGE IN THE BEND OF THE LOIRE :
THE CONTRIBUTIONS OF RESCUE
AND RESEARCH ARCHAEOLOGY

En plein cœur de la France, la Loire dessine une large boucle qui enserre un territoire placé au carrefour de multiples influences et de courants provenant de deux grandes entités culturelles : l'Europe continentale nord-alpine et l'Europe atlantique (Fig. 1). Le fleuve trace un fil conducteur qui relie la côte atlantique à la vallée du Rhône. Dans cet espace vaste, ouvert et riche, les « Champagne » ou « Champeigne », les Boischaut, la Brenne et la Sologne, offrent des ressources complémentaires qui alimentent et structurent une centaine de terroirs. Si la boucle de la Loire enserre principalement l'ancien territoire des Bituriges Cubes, elle contient également une partie de la cité des Carnutes au nord, et de celle des Turons à l'ouest.

Au cœur des préoccupations intellectuelles du XIX^e siècle, la recherche prend un essor décisif à travers les sociétés archéologiques qui apparaissent simultanément en Touraine, en Berry et dans l'Orléanais (Provost, Coulon, Holmgren 1992 ; Provost, Chevrot, Troadec 1992 ; Provost 1988 a et b). C'est à cette époque que l'on signale de nombreux tumulus dans la région de Bourges et du Loir-et-Cher, mais aussi les spectaculaires tertres de Touraine comme ceux de Sublaines. On découvre également les grands sites gaulois grâce à la collecte de monnaies, par exemple à Levroux ou Amboise.

Comme partout ailleurs, la recherche protohistorique sommeille jusqu'à la fin de la Seconde Guerre mondiale. Elle se développe grâce à une nouvelle

génération d'amateurs qui relance les sociétés savantes et les associations archéologiques : en Touraine, avec Gérard Cordier, dans le Loiret avec l'Abbé Nouel puis Jacques Debal, dans l'Indre avec Olivier Charbonnier. Dès les années 1950, la recherche se professionnalise avec le Dr Allain dans l'Indre autour d'*Argentomagus*, Jean Favière dans la région de Bourges, ou encore Emile Hugoniot et Jacques Gourvest dans le sud du Berry, entre Saint-Amand-Montrond et Châteaumeillant. Dans les années 1960 à 1970, les colloques spécialisés se succèdent : le colloque *Celticum* en 1961 à Châteaumeillant (*Celticum* 1962), puis à Bourges l'année suivante (*Celticum* 1963).

Dès la fin des années 1950, des fouilles pionnières sont organisées sur des sites de l'âge du Fer : ce sera d'abord le rempart de Châteaumeillant à partir de 1957, puis celui de Levroux en 1968. Dans cet intervalle, plusieurs tumulus de la région de Bourges sont explorés par Jean Favière (Favière 1949 ; Favière, Boudet, Nicole 1964). Entre les années 1960 et 80, la recherche sur l'âge du Fer se consacre aux ensembles de mobiliers, avec les travaux de Martine Willaume sur le premier âge du Fer (Willaume 1985) et de Daphné Nash sur le monnayage du centre de la France (Nash 1981). À cette époque, les fouilles se concentrent sur deux grands sites de la région : Amboise, où André Peyrard entreprend de fouiller les remparts et l'habitat (Peyrard 1981 ; Peyrard, Debal 1985) et Levroux où Olivier Buchsenschutz et

* Maître de conférences. Université Michel de Montaigne (Bordeaux 3), UMR 8607-Ausonius, associée à l'UMR 8546-AOROC.

Ian Ralston fouillent successivement les remparts de l'*oppidum* puis le village ouvert des Arènes (Buchenschutz, Ralston 1975). Ce chantier-école de Paris I concentrera l'attention jusqu'en 1993, contribuant à la formation d'une génération de protohistoriens avec le label de l'URA 33 qui deviendra l'UMR 8546 du CNRS (Buchenschutz *et al.* 1988, 1993, 1994, 2000) (Fig. 2).

Dès la fin des années 1960, la recherche dans le Berry se distingue nettement de celle des autres régions. Sous l'impulsion d'O. Buchenschutz et de I. Ralston, des inventaires des sites de l'âge du Fer sont dressés, l'intérêt se focalise alors sur les fortifications et les habitats qui sont bien conservés (Ralston, Buchenschutz 1981) (Fig. 3 et 4). Ce thème se développera de manière continue au fil des années, incluant à la fin des années 1990 la fouille de plusieurs fortifications du Berry, celles des *oppida* d'*Argentomagus* et de Châteaumeillant, puis des sondages sur des résidences aristocratiques comme Meunet-Planches ou Luant (Krausz 1998 ; 2007). Dans cet esprit, la parution de l'atlas du Berry concrétise les travaux collectifs sur l'approche du territoire biturige entre 500 avant J.-C. et 500 après J.-C. (Batardy, Buchenschutz, Dumasy 2001).

ENTRE ARCHÉOLOGIE PRÉVENTIVE ET PROGRAMMÉE

Comme partout en France, les grands aménagements du territoire ont bouleversé rapidement le paysage et modifié profondément l'approche archéologique. En région Centre, l'évolution a été rapide avec la mise en place d'une véritable politique de prévention des sites sur l'autoroute A71. À la fin des années 1970, la région Centre connaît ainsi la première grande opération préventive nationale sur un tracé autoroutier, celui de l'autoroute reliant Paris à Clermont-Ferrand. Des prospections suivies de fouilles vont s'étaler de 1978 à 1989 sous la direction d'Alain Ferdière sur un tracé de 65 km, la section entre Orléans et Bourges n'ayant pu faire l'objet de recherches archéologiques. Parmi les 237 sites découverts entre Bourges et la limite sud du Cher, environ 15 % sont attribués aux âges des métaux. Cette opération préventive est l'une des rares à avoir fait l'objet d'une publication complète, au moins pour la partie exposant la méthodologie et les résultats généraux pour toutes les périodes chronologiques (Ferdrière, Rialland 1994 et 1995). Elle a été conçue comme une opération programmée, dans laquelle la prévention prévalait sur la fouille d'urgence, tout en tenant compte des impératifs économiques et politiques. En cela, elle constitue une opération exemplaire dans sa forme et son contenu, mais n'a pas servi de modèle aux opérations autoroutières qui ont suivi ; celles-ci



Fig. 2 : Le chantier du village des Arènes à Levroux en 1983 (cliché O. Buchenschutz).

ont travaillé dans l'urgence sans qu'on ait pu développer de véritable politique scientifique de prévention.

Dans le même temps, l'archéologie préventive commence son développement essentiellement dans les villes de la région Centre, à Bourges, Tours, Chartres, dirigée par des spécialistes de l'Antiquité et du Moyen Âge (Troadek, 1996 ; Galinié, Randoin 1979 ; Sellès, Randoin, Massat 1996). Le point culminant de ces travaux est probablement le colloque international organisé à Tours en 1980 qui contribua à la prise de conscience de la montée en puissance de l'archéologie préventive (*Archéologie urbaine* 1982). En région Centre, les fouilles urbaines réalisées à cette époque n'apportent pas de connaissances notables sur l'âge du Fer, sauf à Bourges qui fait exception dans la région. En effet, dès le début des années 1980, on commence à découvrir des vestiges de l'âge du Fer sous les niveaux gallo-romains (Ruffier, Troadek 1987 ; Gran Aymerich, Almagro Gorbea 1991 ; Gran Aymerich, Almagro Gorbea, Troadek 1993). Ce n'est que dans la décennie qui vient de s'écouler que d'autres villes de la région Centre révèlent leurs niveaux gaulois, à travers les fouilles de l'INRAP : La Charpenterie à Orléans (Couvin, Massat, Riquier 1999-2000) ou l'hôpital Clocheville à Tours (De Filippo 2007).

L'explosion de l'archéologie préventive en région Centre intervient, comme partout ailleurs, dès la fin des années 1980. Plusieurs autoroutes sont alors mises en chantier, A71, A20, A77 puis A85, chacune apportant son lot de nouveautés (Krausz 2003). C'est surtout l'image du monde rural protohistorique qui est alors renouvelée grâce à la découverte de dizaines d'établissements de l'âge du Fer en marge des *oppida*. Les grands aménagements ont en effet permis d'échantillonner d'importantes surfaces et les fouilles préventives ont révélé les sites ruraux auxquels l'archéologie programmée n'avait jamais touché. Mais il ne faut pas se leurrer : la répartition actuelle des établissements ruraux est liée à celle des autoroutes,

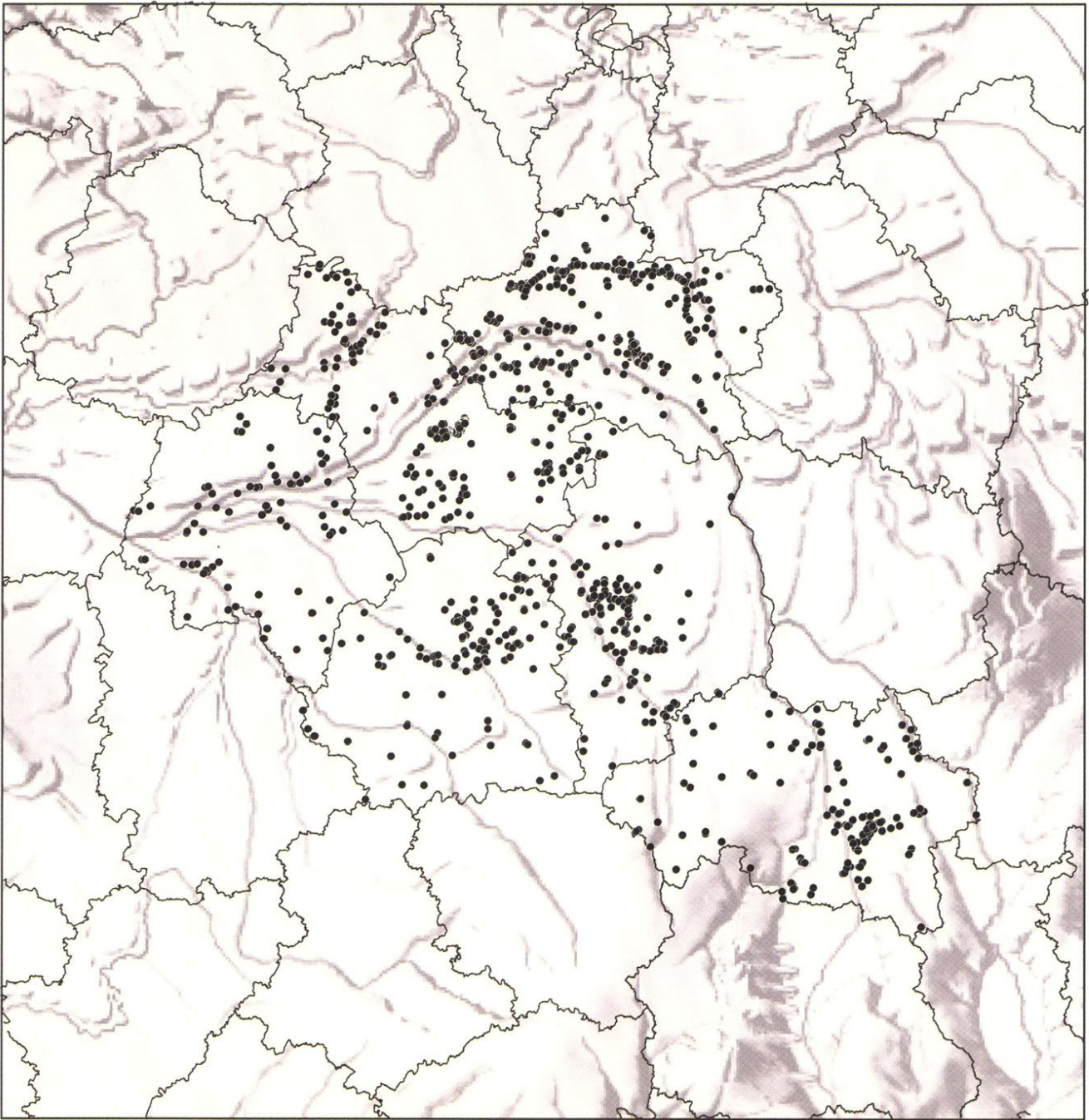


Fig. 3 : Sites de l'âge du Fer dans la boucle de la Loire, tous types confondus
(Inventaire Base Patriarche, ministère de la Culture ; carte O. Buchsenschutz).

désignant surtout le tracé de l'A85 qui traverse la Sologne et la Touraine. La connaissance des établissements ruraux du Berry, une région très rurale et préservée à l'écart des autoroutes, est toujours médiocre de ce point de vue.

En région Centre, la recherche a également bénéficié de la dynamique insufflée par l'archéologie préventive ; le programme Zone Atelier Bassin Versant de la Loire se développe à partir de 1999. Il fédère depuis cette date de nombreux partenaires institutionnels qui observent le bassin versant de la Loire à travers une

approche multi- et interdisciplinaire qui associe les Sciences de la Vie, les Sciences Humaines ainsi que les Sciences de la Terre (Burnouf *et al.* 2003).

Quant à la recherche programmée sur l'âge du Fer, elle s'est concentrée et se concentre toujours sur les *oppida*, parce qu'ils sont spectaculaires avec leurs remparts bien conservés. Les grands aménagements n'ont pas touché ces sites qui, pour la plupart, sont totalement protégés en zone non constructible comme à Levroux, ou en réserve archéologique comme à Châteaumeillant. Aujourd'hui dans le centre de

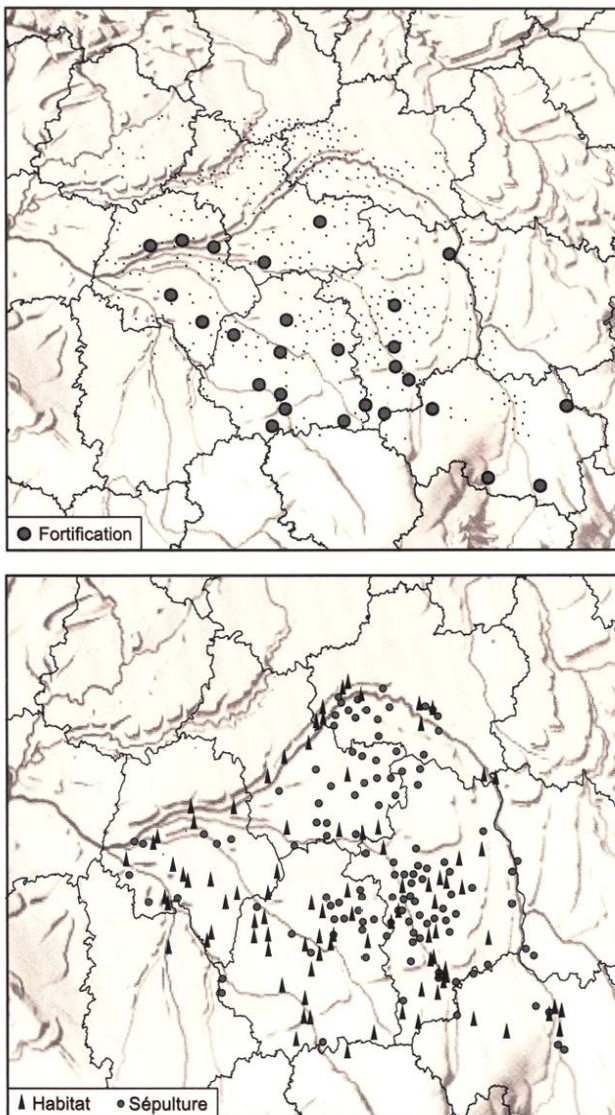


Fig. 4 : Carte des fortifications, habitats et sépultures de l'âge du Fer (Inventaire Basefer, CNRS-ENS Paris ; carte O. Buchsenschutz).

la France, seuls les *oppida* d'Amboise et de Châteaumeillant sont explorés au travers de programmes de longue haleine. Le site de Bourges fait exception : comme toutes les agglomérations de la région, il n'échappe pas à l'expansion urbaine qui occasionne régulièrement des interventions préventives. Mais depuis 2003, la fouille préventive du site de Port Sec explore un établissement exceptionnel du V^e siècle avant J.-C., grâce à une programmation étalée sur plusieurs années, une concertation fructueuse entre la ville de Bourges et l'État.

Si l'archéologie préventive peine à trouver son rythme en terme de programmation, elle trouve les débouchés d'une recherche dynamique en région Centre initiée par les UMR de Paris et de Tours. Plusieurs projets collectifs réunissent les chercheurs de la région comme le PCR Berry ou l'atlas de Touraine. Ces projets, établis sur de nouvelles problématiques diachroniques, incluent un volet sur l'âge du Fer.

L'évolution du cadre réglementaire de l'archéologie dans notre pays, associée au progrès des méthodes, a permis la découverte de quantités importantes de sites, renouvelant les corpus typologiques et chronologiques, les collections de mobilier et la connaissance des territoires. Plusieurs études ont enrichi ces approches, comme la synthèse de Pierre-Yves Milcent sur le premier âge du Fer (2004). Plus récemment encore, les thèses de David Lallemand et de Sandrine Riquier, qui traitent, l'une du Bourbonnais, l'autre de la cité des Carnutes, renouvellent les données archéologiques sur l'âge du Fer, preuve qu'archéologie préventive et archéologie programmée se retrouvent finalement très bien dans la recherche.

BIBLIOGRAPHIE

Archéologie urbaine 1982

Archéologie urbaine : actes du colloque international, Tours, 17-20 novembre 1980, Paris, AFAN, 769 p.

Batardy, Buchsenschutz, Dumasy 2001

BATARDY C., BUCHSENSCHUTZ O., DUMASY F. - *Le Berry antique. Atlas 2000*, Tours, 21^e Supplément à la Revue archéologique du centre de la France, 190 p.

Buchsenschutz, Ralston 1975

BUCHSENSCHUTZ O., RALSTON I.B.M. - Découverte d'un *murus gallicus* à Levroux, *Gallia*, 33, p. 27-48.

Buchsenschutz et al. 1988

BUCHSENSCHUTZ O., COULON G., GRATIER M. et al. - *L'évolution du canton de Levroux d'après les prospections et les sondages archéologiques*, 1^{er} Supplément à la Revue archéologique du centre de la France, Levroux 1, Tours - Levroux, RACF - ADEL, 182 p.

Buchsenschutz et al. 1993

BUCHSENSCHUTZ O., COLIN A., KRAUSZ S., LEVÉRY M., SOYER C.,

VILLARD A. - *Le village celtique des Arènes à Levroux, description des structures*, 8^e Supplément à la Revue archéologique du centre de la France, Levroux 2, Tours - Levroux, RACF - ADEL, 217 p.

Buchsenschutz et al. 1994

BUCHSENSCHUTZ O., COLIN A., KRAUSZ S., LEVÉRY M. et al. - *Le village celtique des Arènes à Levroux, description du mobilier*, 10^e Supplément à la Revue archéologique du centre de la France, Levroux 3, Tours - Levroux, RACF - ADEL, 347 p.

Buchsenschutz et al. 2000

BUCHSENSCHUTZ O., COLIN A., FIRMIN G., FISCHER B., GUILLAUMET J.-P., KRAUSZ S., LEVÉRY M., MARINVAL P., ORELLANA L., PIERRET A. - *Le village celtique des Arènes à Levroux, synthèses*, 19^e Supplément à la Revue archéologique du centre de la France, Levroux 5, Tours - Levroux, FERACF - ADEL, 333 p.

Burnouf et al. 2003

BURNOUF J., CARCAUD N., GARCIN. M., GIOT D., GALINIÉ H., RODIER X., BLIN C., TABERLY C. MARLET O. - Fluvial metamor-

- phosis of the Loire river during the Holocene and the role of natural and anthropogenic factors : a case study from the area of Tours, France, in : Howard A.J., Macklin M.G., Passmore D.G. (éd.), *Alluvial archaeology in Europe*, Proceedings of the alluvial archaeology of North-West Europe and Mediterranean, 18-19 december 2000, Leeds, UK, Lisse, Balkema Publishers, p. 163-171.
- Celticum 1962
Actes du second colloque international d'études gauloises, celtiques et protoceltiques, Mediolanum Biturigum MCMLXI, Châteaumeillant (Cher) 28-31 juillet 1961, Celticum 3, Rennes, Ogam tradition celtique, 455 p.
- Celticum 1963
Actes du troisième colloque international d'études gauloises, celtiques et protoceltiques, Mediolanum-Avaricum Biturigum MCMLXII, Châteaumeillant-Bourges (Cher) 27-30 juillet 1962, Celticum 6, Rennes, Ogam tradition celtique, 456 p.
- Couvin, Massat, Riquier 1999-2000
 COUVIN F., MASSAT T., RIQUIER S. - Fouilles de l'îlot de la Charpenterie, in : Bedon R., Malissard A. (éd.), *La Loire et les fleuves de la Gaule romaine et des régions voisines*, Caesarodunum 33-34, p. 29-53.
- De Filippo 2007
 DE FILIPPO R. - Avant la ville, la question de l'occupation gauloise, in : Galinié H. (dir.), *Tours antique et médiéval, Lieux de vie, Temps de la ville, 40 ans d'archéologie urbaine*, 30^e Supplément à la Revue archéologique du centre de la France, n° spécial de Recherches sur Tours, Tours, FERACF, p. 321-322.
- Favière 1949
 FAVIÈRE J. - *Au temps de la Gaule indépendante*, Exposition, Bourges, Palais Jacques Cœur, Bourges, Impr. de Desquand et fils, 61 p.
- Favière, Boudet, Nicolle 1964
 FAVIÈRE J., BOUDET R., NICOLLE J. - Un tertre funéraire protohistorique à Saint-Denis-de-Palin (Cher), *Gallia*, 22, p. 222-247.
- Ferdière, Rialland 1994
 FERDIÈRE A., RIALLAND Y. (dir.) - La prospection archéologique systématique sur le tracé de l'autoroute A71 (section Bourges-sud du Cher), 1^{re} partie, *Revue archéologique du centre de la France*, 33, p. 6-86.
- Ferdière, Rialland 1995
 FERDIÈRE A., RIALLAND Y. - La prospection archéologique systématique sur le tracé de l'autoroute A71 (section Bourges-sud du Cher), 2^e partie, *Revue archéologique du centre de la France*, 34, p. 5-87.
- Galinié, Randoïn 1979
 GALINIÉ H., RANDOÏN B. - *Les archives du sol à Tours, survie et avenir de l'archéologie de la ville*, Tours, LAU, 63 p.
- Gran Aymerich, Almagro Gorbea 1991
 GRAN AYMERICH J., ALMAGRO GORBEA M. - Les fouilles récentes à Bourges et les recherches sur les importations étrusco-italiques, *Bulletin de la Société nationale des antiquaires de France*, p. 312-339.
- Gran Aymerich, Almagro Gorbea, Troadec 1993
 GRAN AYMERICH J., ALMAGRO GORBEA M., TROADEC J. - L'état des recherches à Bourges-Avaricum : le site de hauteur, les tombes aristocratiques et les importations méditerranéennes à l'âge du Fer, in : Pavuk J. (dir.), *Actes du XI^e congrès international des sciences préhistoriques et protohistoriques* (Bratislava, 1-7 septembre 1991), Bratislava, p. 215-227.
- Krausz 1998
 KRAUSZ S. - Un murus gallicus à Saint-Marcel (Indre) : nouvelle approche de l'oppidum biturige d'Argentomagus dans le contexte européen, *Revue archéologique du centre de la France*, 37, p. 81-97.
- Krausz 2003
 KRAUSZ S. (éd.) - *Découvertes archéologiques en Sologne : les fouilles sur l'autoroute A85 entre Theillay et Saint-Romain-sur-Cher*, Romorantin-Lanthenay, Amis du Musée de Sologne, 80 p.
- Krausz 2007
 KRAUSZ S. - Les remparts celtiques du centre de la France, in : Berrocal Rangel L., Moret P. (éd.), *Paisajes fortificados de la Edad del Hierro : la murallas protohistóricas de la Meseta y la vertiente atlántica en su contexto europeo* : actes del coloquio, Madrid, 2006, Bibliotheca archaeologica hispana 20, Madrid, Real Academia de la Historia et Casa de Velázquez, p. 135-147.
- Milcent 2004
 MILCENT P.-Y. - *Le premier âge du Fer en France centrale*, Mémoire (Société préhistorique française), 34, Paris, SPF, 2 vol., 718 p.
- Nash 1981
 NASH D. - *Settlement and Coinage in Central Gaul c. 200-50 B. C.*, BAR, Supplementary series 39, Oxford, British archaeological reports, 377 p.
- Peyrard 1981
 PEYRARD A. - Découvertes sur l'oppidum d'Amboise, *Archéologia*, 154, p. 36-43.
- Peyrard, Debal 1985
 PEYRARD A., DEBAL A. - *Amboise, ville gauloise et gallo-romaine, de la préhistoire à l'histoire*, Catalogue d'exposition, 3 sept.-3 nov. 1985, Amboise, Cercle Ambacia, 62 p.
- Provost 1988 a
 PROVOST M. - *Carte archéologique du Loir-et-Cher (41)*, Paris, Académie des inscriptions et belles-lettres, 159 p.
- Provost 1988 b
 PROVOST M. - *Carte archéologique du Loiret (45)*, Paris, Académie des inscriptions et belles-lettres, 249 p.
- Provost, Chevrot, Troadec 1992
 PROVOST M., CHEVROT J.-F., TROADEC J. - *Carte archéologique du Cher (18)*, Paris, Académie des inscriptions et belles-lettres, 370 p.
- Provost, Coulon, Holmgren 1992
 PROVOST M., COULON G., HOLMGREN J. - *Carte archéologique de l'Indre (36)*, Paris, Académie des inscriptions et belles-lettres, 240 p.
- Ralston, Buchsenschutz 1981
 RALSTON I.B.M., BUCHSENSCHUTZ O. - Les fortifications de l'âge du Fer dans le centre de la France, *Revue archéologique*, 1, p. 45-66.
- Ruffier, Troadec 1987
 RUFFIER O., TROADEC J. - Bourges (Cher), Collège Littré, *Revue archéologique du centre de la France*, 26, p. 89-91.
- Sellès, Randoïn, Massat 1996
 SELLÈS H., RANDOÏN B., MASSAT T. - *Devant le portail Royal. Fouille archéologique du parvis de la cathédrale de Chartres*. Exposition du 8 juillet 1995 au 28 avril 1996 à la Maison de l'Archéologie de Chartres, Chartres, Ville de Chartres, 60 p.
- Troadec 1996
 TROADEC J. (dir.) - *Bourges*, Documents d'évaluation du patrimoine archéologique des villes de France, 14, Paris, AFAN, 128 p.
- Willame 1985
 WILLAUME M. - *Le Berry à l'âge du Fer*, BAR, International series 247, Oxford, British archaeological reports, 293 p.