

Thème

POPULATIONS, PEUPLEMENT ET TERRITOIRES EN FRANCE
LES MULTIPLES INTERACTIONS DES DYNAMIQUES SPATIALES



Coordonnateur

Gérard-François DUMONT

Ancien Recteur et Professeur émérite des Universités en Géographie, Sorbonne Université

Laboratoire Médiations - sciences des lieux-sciences des liens, Sorbonne Unité

Directeur de la rédaction de deux revues des populations et des territoires : *Population & Avenir* et *Les analyses de Population & Avenir*

Populations, peuplement et territoires en France : comprendre chacun des termes de la question pour pouvoir la traiter

Gérard-François DUMONT

Sorbonne-Université
Directeur de de la revue *Population & Avenir*

Populations, peuplement et territoires en France : les multiples interactions des dynamiques spatiales

Face aux trois termes de cette question « Populations, peuplement et territoires », l'envie est forte de se référer au paradoxe de la poule et de l'œuf en le complétant par la considération du lieu où la ponte s'effectue. Lequel de ces trois facteurs est explicatif des dynamiques spatiales : les caractéristiques du territoire, la nature du peuplement ou ses populations et leurs évolutions. Si on vous répond, « ce sont les caractéristiques du territoire », vous demandez : « mais n'est-ce pas la nature du peuplement, ses populations et leurs évolutions qui font le territoire ». Si on vous répond, c'est la nature du peuplement », vous demandez : « mais n'est-ce pas les caractéristiques du territoire, ses populations et leurs évolutions qui font le peuplement. Si on vous répond : « ce sont les populations et leurs évolutions », vous demandez : « mais n'est-ce pas les caractéristiques du territoire et la nature de son peuplement qui font les populations et leurs évolutions ». Le paradoxe vient de ce que toutes les réponses sont pertinentes, mais aucune n'est pleinement satisfaisante.

Il se révèle donc impossible de séparer les trois notions de Populations, peuplement et territoires. Cette séance de l'Association de Géographes Français (AGF) a donc pour objet, dans le champ géographique de la France, d'analyser les multiples interactions entre populations, peuplement et territoires qui engendrent une considérable diversité de dynamiques spatiales. Cette séance, avec une approche transversale caractérisée par un fil directeur offrant une grande clarté sur les concepts utilisés, a pour objectif d'alimenter la compréhension de l'une des questions proposées aux concours d'enseignement (CAPES d'Histoire-Géographie et Agrégations de Géographie et d'Histoire), celle intitulée « Populations, peuplement et territoires en France ».

Populations, peuplement et territoires en France : comprendre chacun des termes de la question pour pouvoir la traiter

Gérard-François DUMONT

Sorbonne-Université

Laboratoire Médiations

Directeur de de la revue *Population & Avenir*

Introduction

La parabole de la poule,
de l'œuf et du lieu de la
ponte illustrant les trois
termes de la question

Plan

1. Définitions

2. Interactions

3. Déterminants de
processus géographiques

Définitions

Populations

De multiples critères

Définitions

Peuplement

Densité, urbain-rural,
armature urbaine

Définitions

Territoires en France

Notion polysémique
(morphologique,
administrative, statistique,
identitaire...)

1. Définitions

2. Interactions

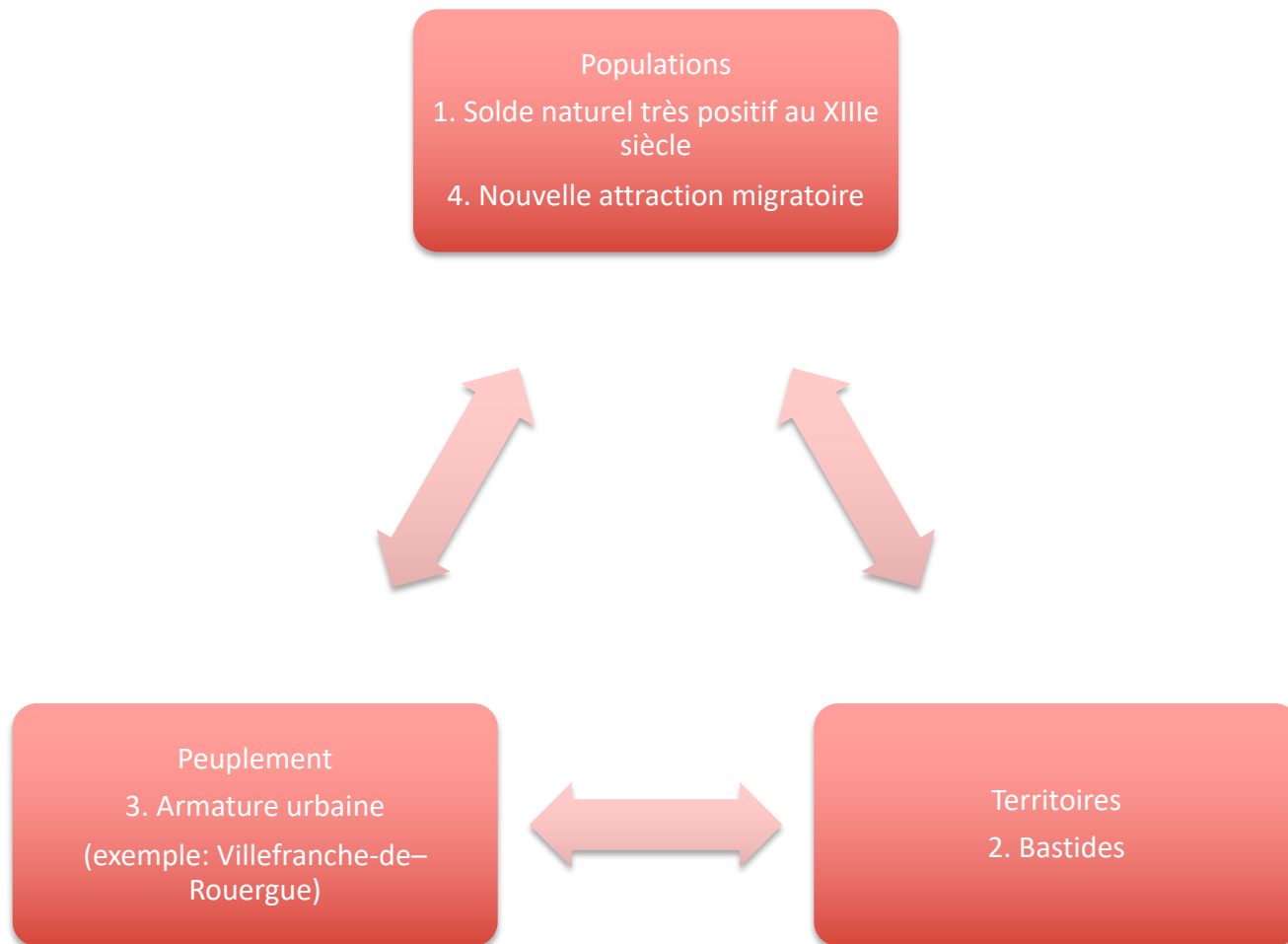
3. Déterminants de processus
géographiques

2. Les interactions

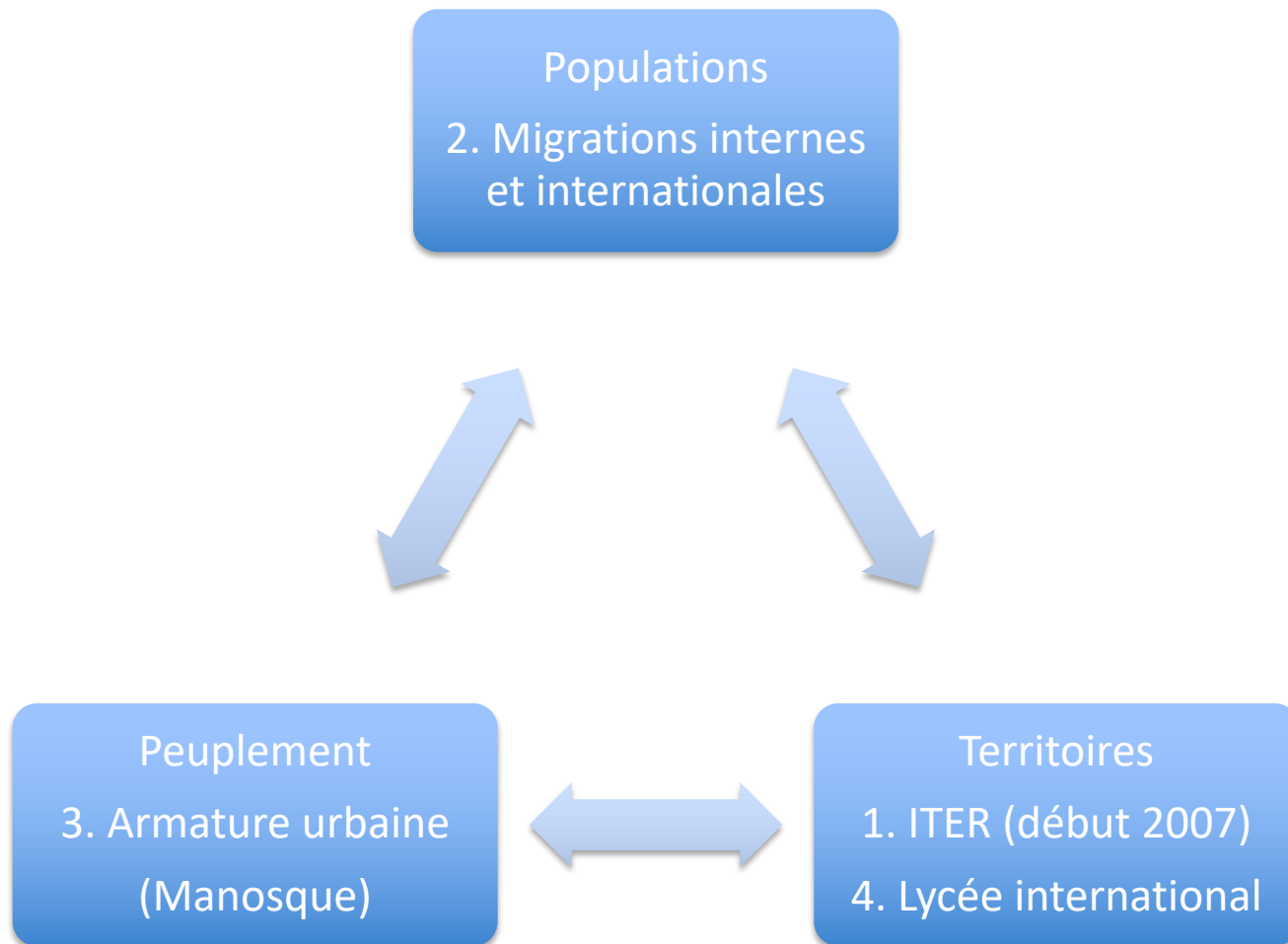
Populations, peuplement et
territoires en France

éclairées par des exemples

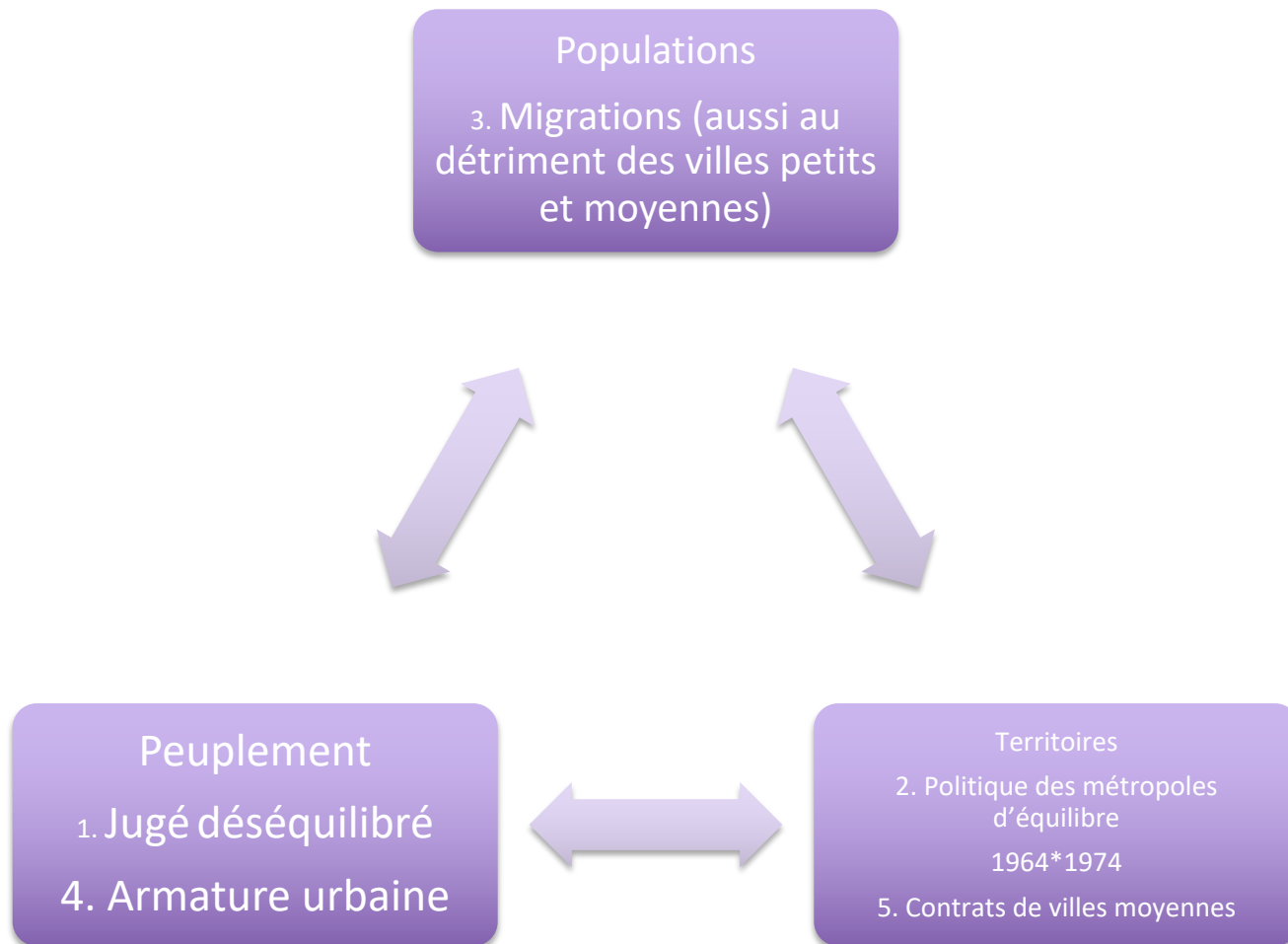
Un exemple historique: une dynamique de populations dans le Sud-Ouest



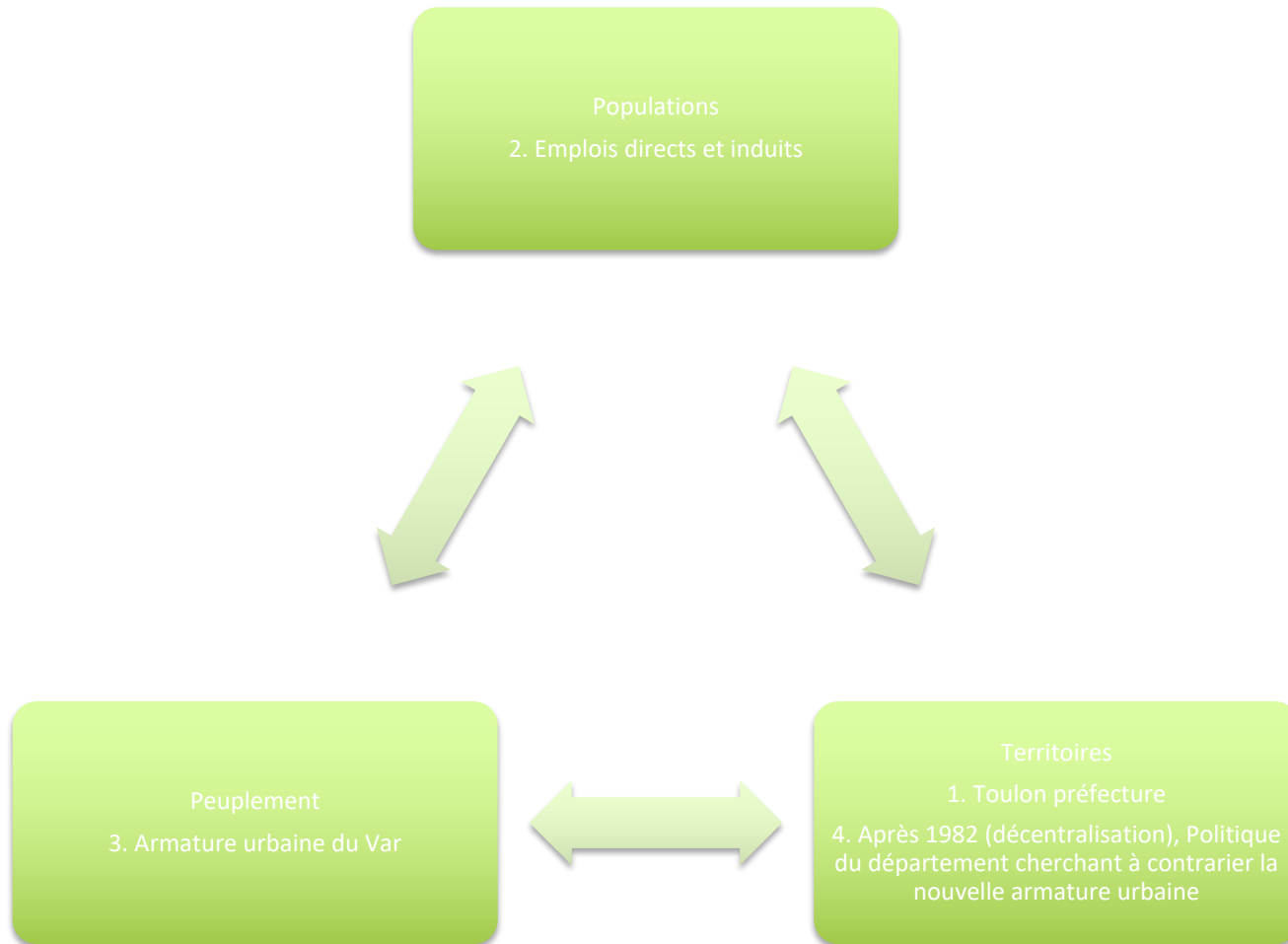
Exemple en Haute Provence : une décision concernant un territoire



Exemple lié à une politique nationale voulant modifier le peuplement de l'Hexagone



Exemple lié à une politique nationale qui change l'organisation du territoire dans le Var



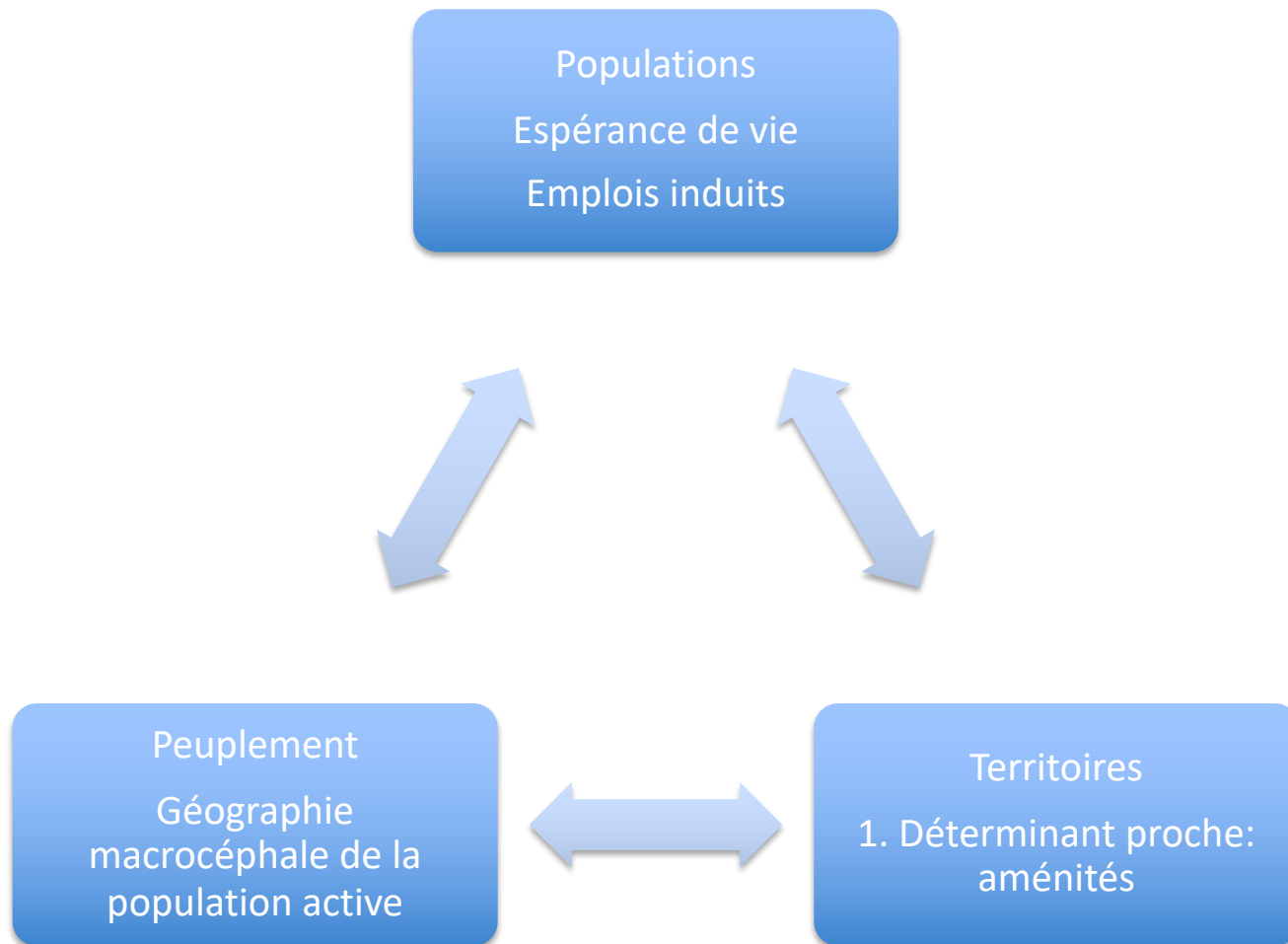
1. Définitions

2. Interactions

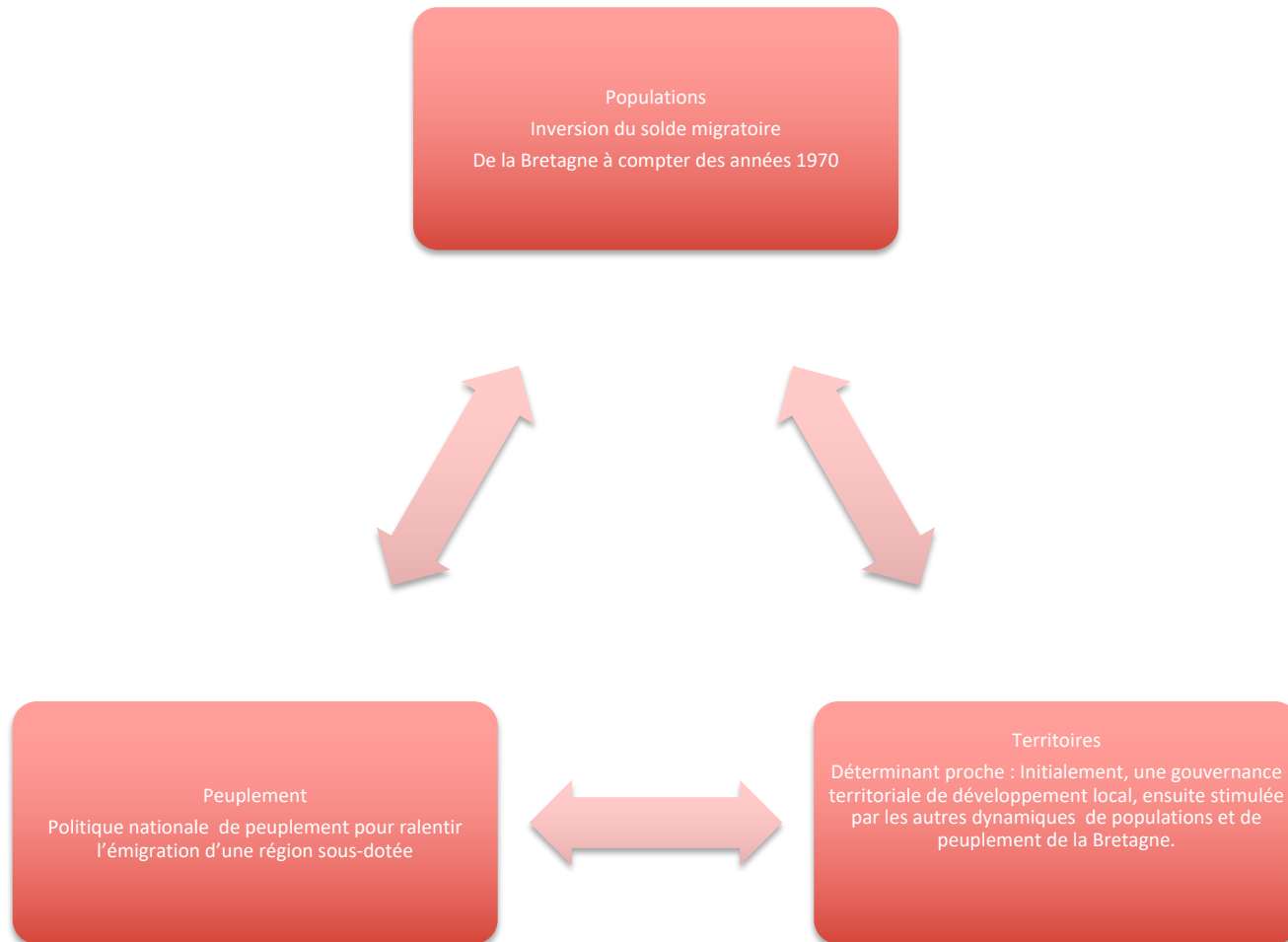
**3. Déterminants de
processus géographiques**

Un processus
géographique *a priori* dû
à un seul déterminant et
pourtant aux trois termes
après analyse

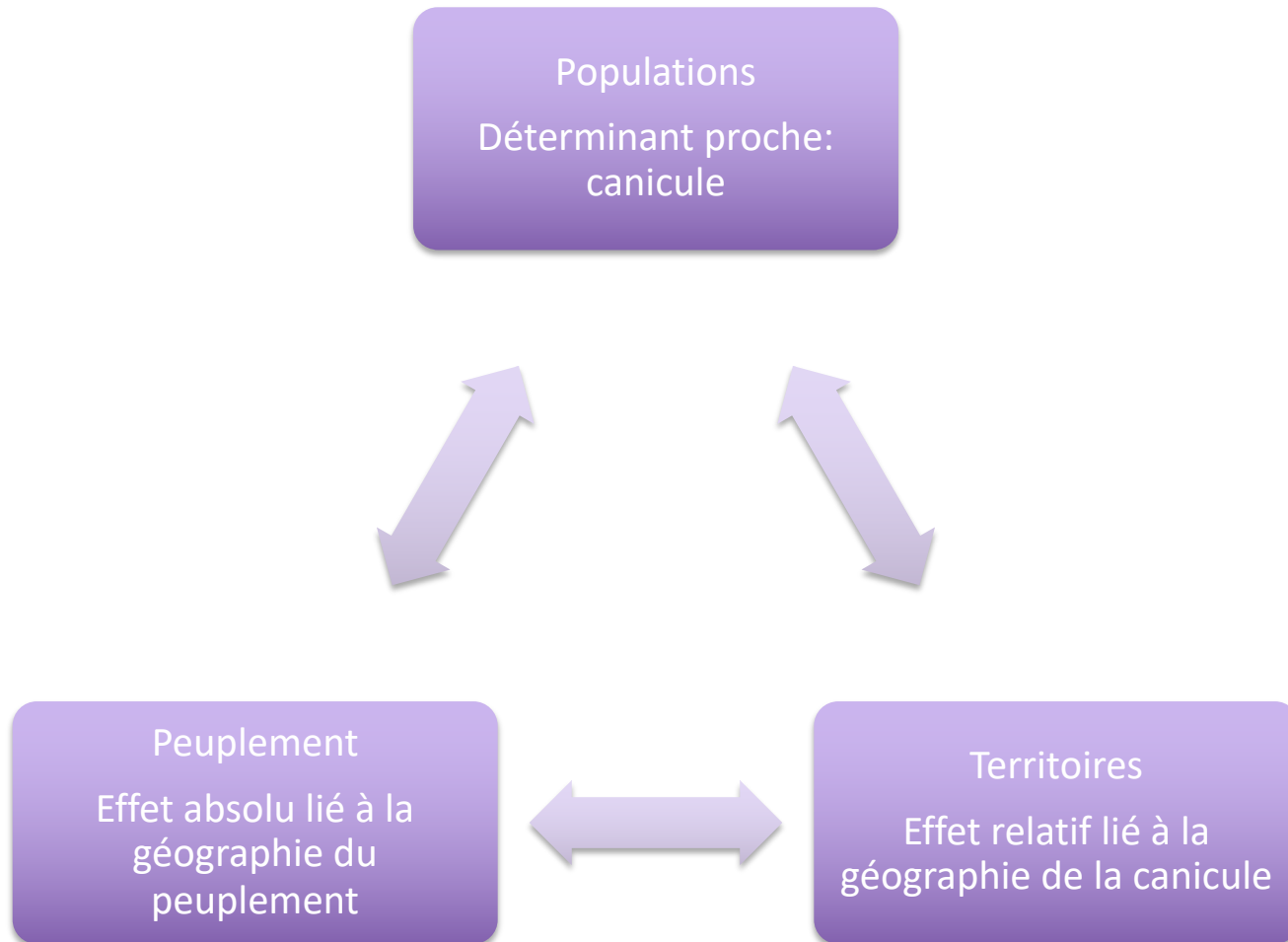
Litturbanisation



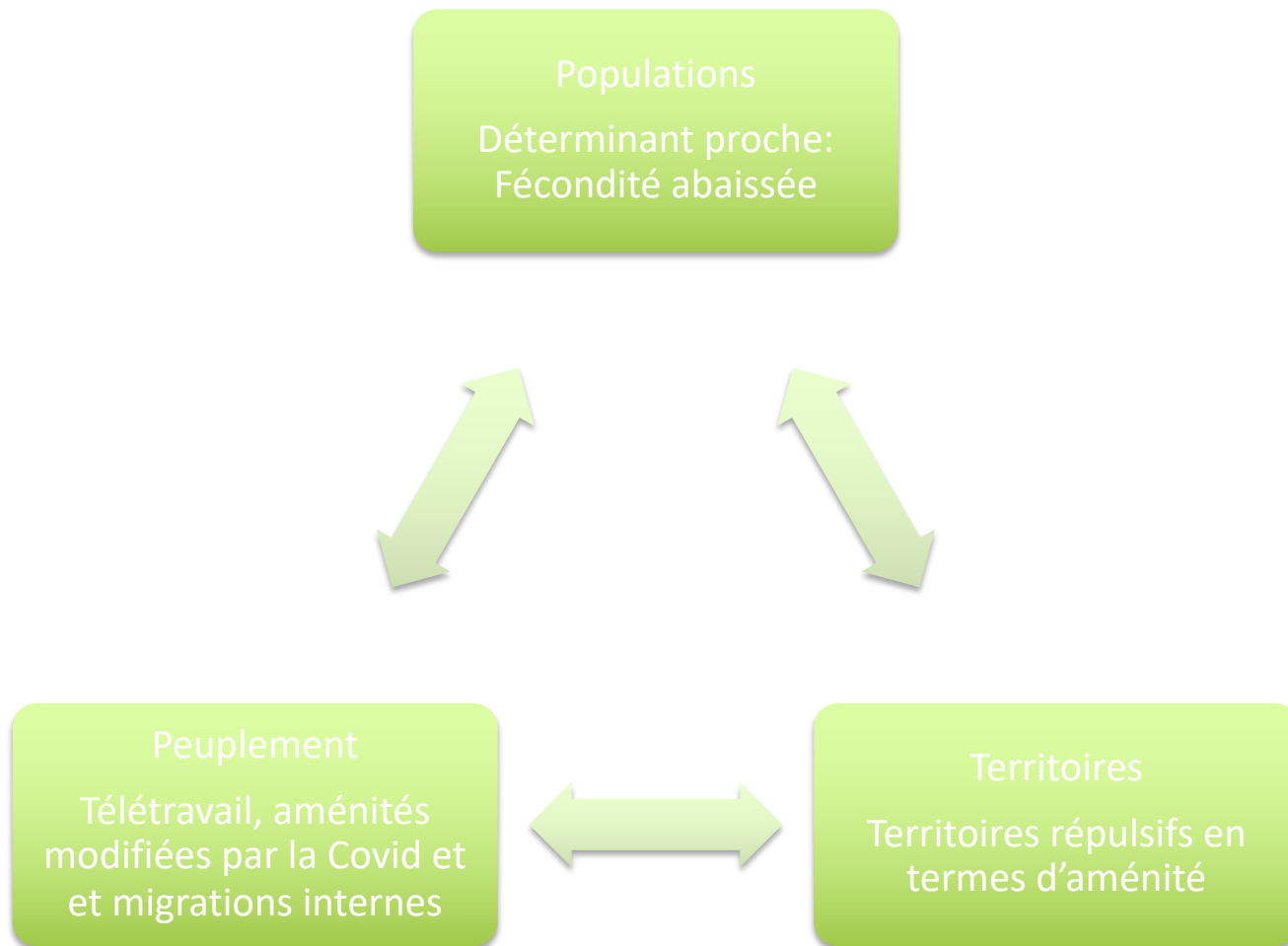
Développement local : l'exemple de Vitré en Bretagne



La surmortalité dans l'Hexagone à l'été 2003



Nouvelle géographie des naissances (2021-2022): diminution des naissances en Île-de-France largement supérieure à la moyenne



Conclusion

Les problématiques de populations, de peuplement et de territoires sont liées les unes aux autres

Bibliographie

- Chalard, Laurent, « Les villes-champignons non périphériques en France : une géographie littorale », *Population & Avenir*, n° 706, janvier-février 2012.
- Dumont, Gérard-François (direction), *Populations, peuplement et territoires en France*, Paris, Armand Colin, 2022. <https://doi.org/10.3917/arco.dumon.2022.01>
- Dumont, Gérard-François, Guieysse, Jean-Albert, Rebour, Thierry, « La fin de l'urbanisation en France ? Un peuplement villes-campagnes en forte recomposition », *Les analyses de Population & Avenir*, n° 38, février 2022 <https://doi.org/10.3917/lap.038.0001>
- Dumont, Gérard-François, « Les territoires français : diagnostic et gouvernance", Paris, Armand Colin, 2018. <https://www.cairn.info/les-territoires-francais-diagnostic-et-gouvernance--9782200621285.htm>
- Dumont, Gérard-François, « Territoires de France : quels déterminants des dynamiques de populations ? », *Population & Avenir*, n° 756, janvier-février 2021.
- Dumont, Gérard-François, Montenay, Yves, « Le dernier bilan de la canicule : un pic historique et une géographie précise », *Population & Avenir*, n° 668, mai-juin 2004.
- Poupard, Gilles, « Urbanisation du littoral : un essoufflement ? *Population & Avenir*, n° 733, mai-juin 2017.
- Zaninetti, Jean-Marc, « Le peuplement de la France : une double révolution géographique », *Population & Avenir*, n° 755, novembre-décembre 2021.
- Zaninetti, Jean-Marc, « L'urbanisation du littoral en France », *Population & Avenir*, n° 677, mars-avril 2006.

Thème

POPULATIONS, PEUPLEMENT ET TERRITOIRES EN FRANCE
LES MULTIPLES INTERACTIONS DES DYNAMIQUES SPATIALES

