



HAL
open science

Syrie et Liban, 1:50 000, 1955-19xx, 368 feuilles, édition syrienne

Jean-Luc Arnaud, Tafieda Sabbuh

► To cite this version:

Jean-Luc Arnaud, Tafieda Sabbuh. Syrie et Liban, 1:50 000, 1955-19xx, 368 feuilles, édition syrienne. Site Web Cartomed - La cartotheque mediterrannee, 2006. halshs-04267144

HAL Id: halshs-04267144

<https://shs.hal.science/halshs-04267144>

Submitted on 1 Nov 2023

HAL is a multi-disciplinary open access archive for the deposit and dissemination of scientific research documents, whether they are published or not. The documents may come from teaching and research institutions in France or abroad, or from public or private research centers.

L'archive ouverte pluridisciplinaire **HAL**, est destinée au dépôt et à la diffusion de documents scientifiques de niveau recherche, publiés ou non, émanant des établissements d'enseignement et de recherche français ou étrangers, des laboratoires publics ou privés.



Distributed under a Creative Commons Attribution 4.0 International License

La cartotheque méditerranéenne

Maison méditerranéenne des sciences de l'homme, Aix-en-Provence

Syrie et Liban, 1:50 000, 1955-19xx, 368 feuilles, édition syrienne

A partir du milieu des années 1950, le Service géographique de l'armée syrienne s'est engagé dans la publication d'une carte du pays à l'échelle 1:50 000. Dans un premier temps, elle a effectuée des copies arabisées de la carte à la même échelle publiée par le Service géographique de l'armée française [CONSULTER](#).


Les feuilles ont ensuite été actualisées pendant que la carte initiale était complétée par plusieurs centaines de nouvelles feuilles pour couvrir l'ensemble du territoire national et le Liban. Cette carte, rédigée en arabe, indique les frontières, les limites administratives, les voies de communication (routières et ferroviaires), l'hydrographie et le couvert végétal, les établissements publics, militaires et religieux, la qualité du sol, de multiples points de nivellement et des courbes de niveau équidistantes de dix mètres. La légende est très détaillée, elle compte 132 articles. La toponymie est abondante. Les documents sont tirés en six ou en sept couleurs : le noir pour les limites administratives, la lettre, les espaces construits, les falaises et le quadrillage Lambert, le rouge pour les grandes routes et les frontières provisoires, le jaune pour les routes de deuxième classe, le bleu pour l'hydrographie, le vert pour la végétation, l'ocre pour les courbes de niveaux, le gris pour les régions volcaniques et rocheuses, enfin, le mauve ou bien l'orange pour la grille de repérage militaire.

Chaque feuille est désignée par le nom de la localité la plus importante représentée dans son champ et par un code correspondant à sa position dans la grille de découpage de la carte internationale du monde [CONSULTER](#). Chaque unité de base, de 4 par 6 degrés de côté, est partagée de deux manières différentes :

1°. En quatre cases de 2 par 3 degrés. Chaque case est désignée par une paire de lettres qui correspond aux initiales des points cardinaux, ainsi :

NW NE
SW SE

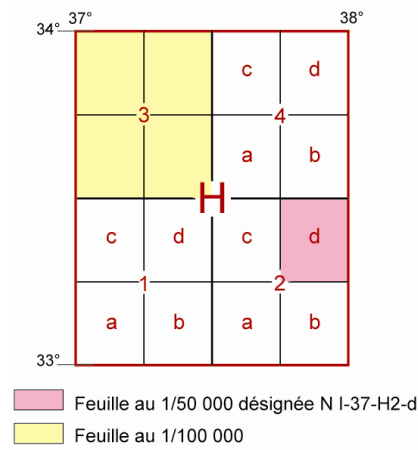
2°. En 24 cases de base (4 x 6) d'un degré de côté. Chaque case est désignée à la fois par le code de son quadrant et par une lettre (de A à X) suivant une progression d'ouest en est et du nord au sud, ainsi :



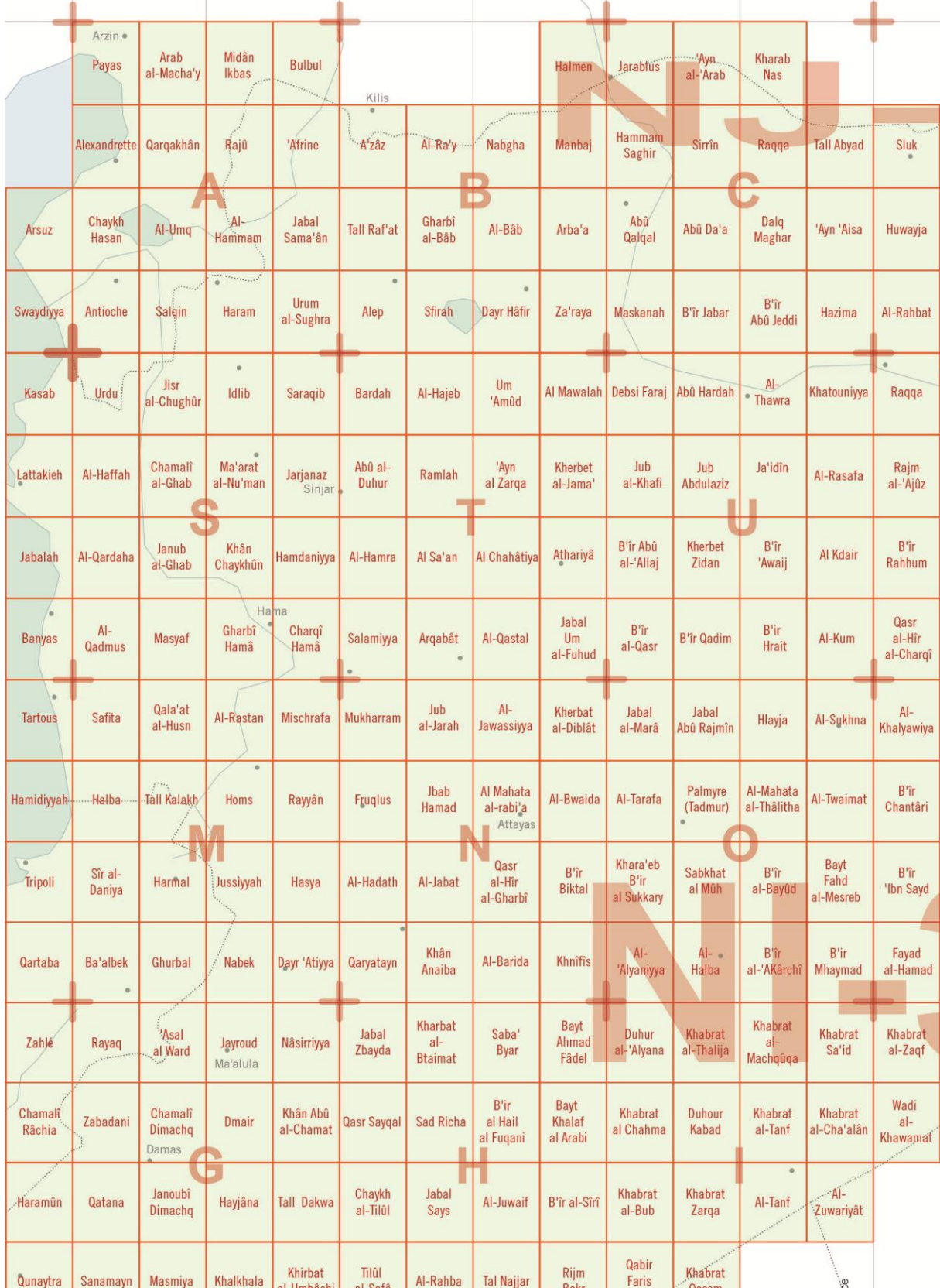
Chaque case de base est ensuite découpée en 16 parties (4 x 4) qui correspondent chacune à une feuille de la carte au 1:50 000, elle est désignée par :

- un chiffre, de 1 à 4, correspondant au quart de la case de base ;
- une lettre minuscule, de a à d, correspondant au quart de la case précédente.

Ainsi :



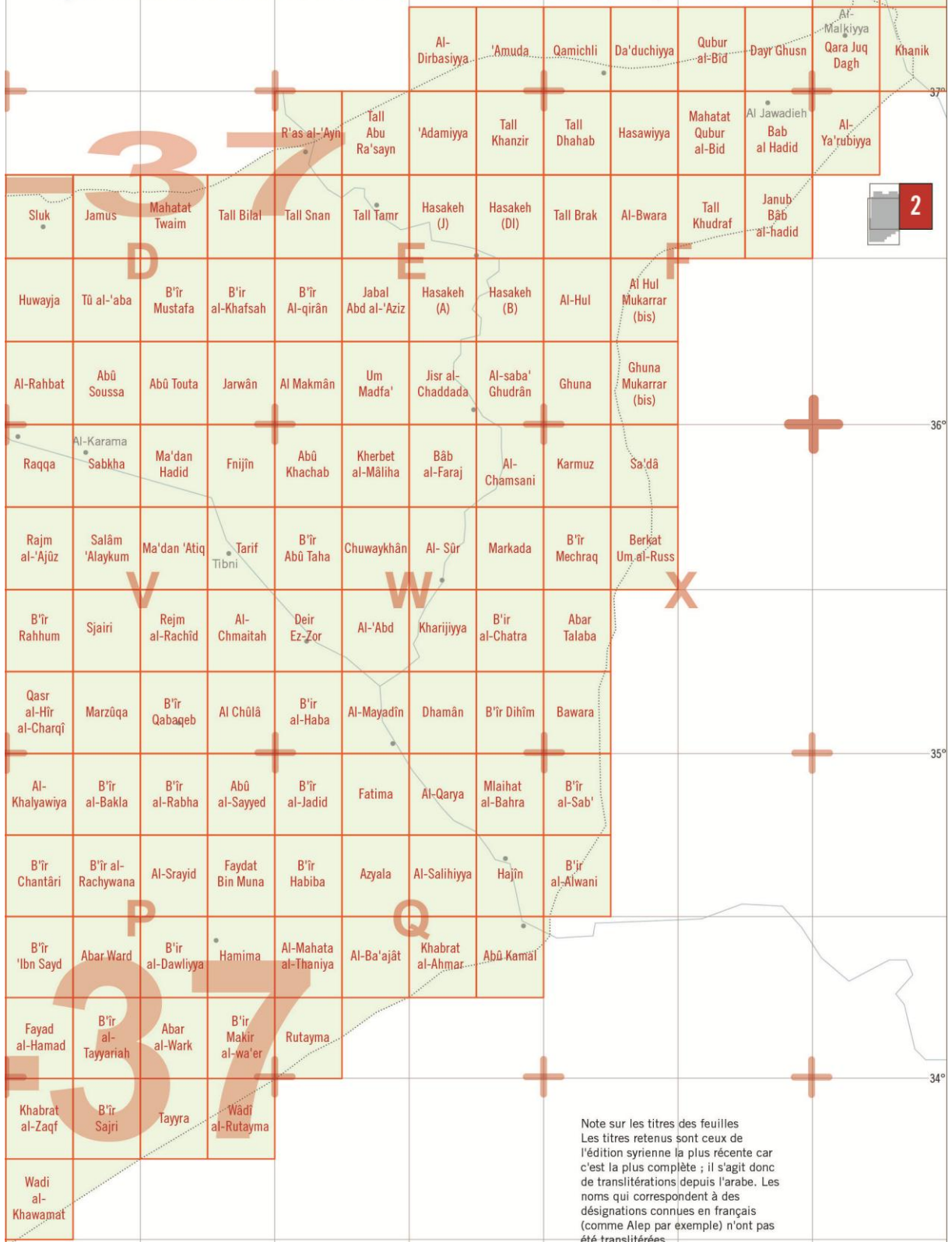
Syrie et Liban, 1:50 000, 1955-19xx, 368 feuilles, édition syrienne



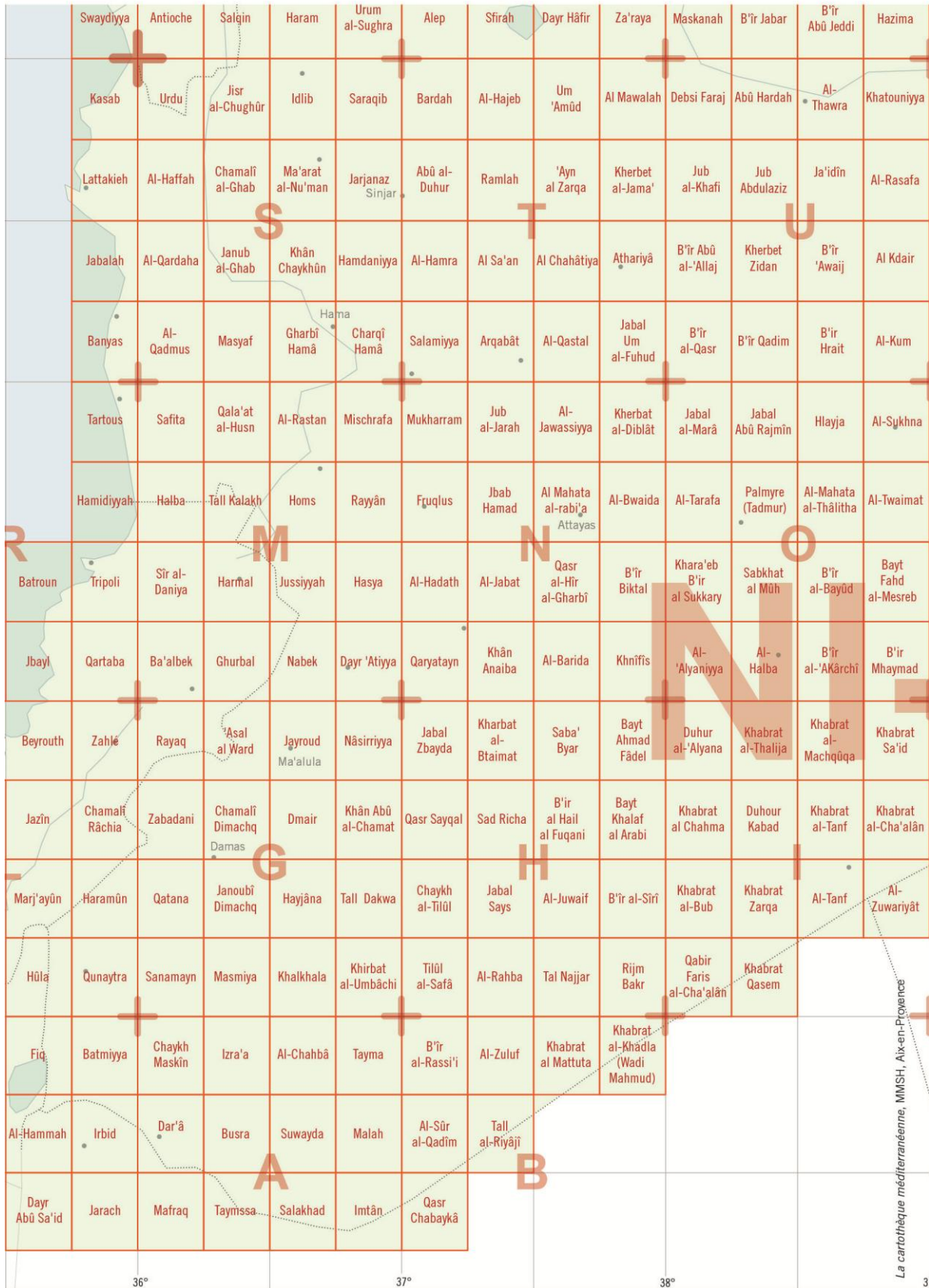
Syrie et Liban, 1:50 000, 1955-19xx, 368 feuilles, édition syrienne



'Ayn Diwar Dayr Dijla



Note sur les titres des feuilles
 Les titres retenus sont ceux de l'édition syrienne la plus récente car c'est la plus complète ; il s'agit donc de translittérations depuis l'arabe. Les noms qui correspondent à des désignations connues en français (comme Alep par exemple) n'ont pas été translittérés.



La cartotheque méditerranéenne, MMSH, Aix-en-Provence