



**HAL**  
open science

## Dispositif de SSA en pays foyen et reterritorialisation de l'alimentation : vers quel pouvoir d'agir ?

Morgane Robert, Charline Verger, Amélie Teycheney, Mehdi Chraïbi, Chantal Crenn

### ► To cite this version:

Morgane Robert, Charline Verger, Amélie Teycheney, Mehdi Chraïbi, Chantal Crenn. Dispositif de SSA en pays foyen et reterritorialisation de l'alimentation : vers quel pouvoir d'agir ?. Rencontres Sciences Sociétés Solidarités alimentaires, Sep 2024, Montpellier, France. halshs-04731983

**HAL Id: halshs-04731983**

<https://shs.hal.science/halshs-04731983v1>

Submitted on 11 Oct 2024

**HAL** is a multi-disciplinary open access archive for the deposit and dissemination of scientific research documents, whether they are published or not. The documents may come from teaching and research institutions in France or abroad, or from public or private research centers.

L'archive ouverte pluridisciplinaire **HAL**, est destinée au dépôt et à la diffusion de documents scientifiques de niveau recherche, publiés ou non, émanant des établissements d'enseignement et de recherche français ou étrangers, des laboratoires publics ou privés.



Distributed under a Creative Commons Attribution - NonCommercial - ShareAlike 4.0 International License

# Dispositif de SSA en pays foyen et reterritorialisation de l'alimentation : vers quel pouvoir d'agir ?



## CONTEXTE

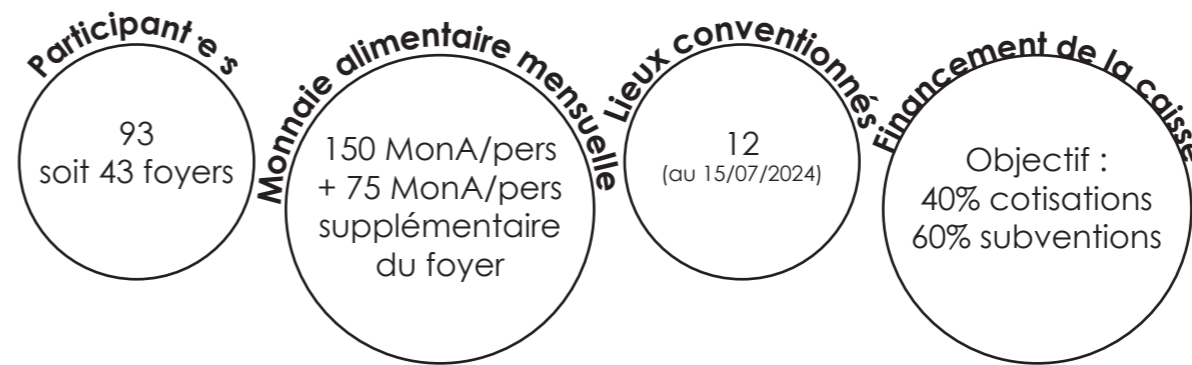
L'expérimentation en Gironde concerne quatre territoires distincts, qui sont Bordeaux Nord, Bègles, Pays Foyen et Sud Gironde. Elle est portée par l'association Acclimat'Action (pilote collectif du projet SSAciété), en collaboration avec la ville de Bordeaux et le département de la Gironde. En pays foyen, le dispositif est encadré par SaluTerre, bureau d'études en paysage et système alimentaire, et les Râteleurs, association visant au bien-vivre alimentaire. Ces deux structures se regroupent toutes deux au sein de la Maison du Paysage et de l'Alimentation, local au sein duquel se déroulent les réunions SSA.



Pays foyen : un territoire marqué par la précarité alimentaire

Le pays foyen, avec la commune de Sainte-Foy-la-Grande, est un des territoires les plus pauvres de Nouvelle-Aquitaine. Le paysage agricole est en pleine mutation avec l'arrachage des vignes, ce qui nécessite de mettre en perspective les besoins des mangeur·euses avec la structuration de nouvelles filières.

## SSA EN PAYS FOYEN EN CHIFFRES



Contributeur·rice·s :  
 Amélie Teycheney, chargée de mission, Les Râteleurs  
 Chantal Crenn, anthropologue, professeure des Universités (Université Montpellier 3, SENS)  
 Charline Verger, ingénieure paysagiste, chargée de mission, SCOP SaluTerre  
 Mehdi Chraïbi, co-gérant et chef de projet, SCOP SaluTerre  
 Morgane Robert, docteur en paysage et architecture, responsable de la recherche, SCOP SaluTerre

### Recrutement Parcours d'engagement

Janv 2023

10 participants de chaque territoire se sont impliqués dans le «**Parcours d'engagement**», exercice citoyen inspiré de la Convention Climat, pour coconstruire le projet, notamment par l'élaboration d'une **charte de conventionnement** avec :  
 - une liste des produits de base ;  
 - une grille d'auto-évaluation selon des critères :  
 . pratiques agricoles durables  
 . accessibilité et inclusivité  
 . bien-être au travail  
 . transparence et juste rémunération  
 . localité des produits  
 Parti pris d'une gouvernance à 2 échelles : comité stratégique élargi et comité territorial local

Le conventionnement est conditionné à l'implication des participants, ce sont eux qui vont à la rencontre des lieux à conventionner et qui expliquent le projet. Il est soumis à un vote démocratique en plénière lors des caisses locales.  
 La particularité du pays foyen est la forte présence de lieux de production, contrairement au milieu urbain bordelais où la majorité des lieux conventionnés sont des épiceries.

### Conventionnement des lieux



Quelles sont les pratiques agricoles durables ?  
 Les participants, après échanges et discussion, ont choisi de ne conventionner qu'une certaine zone de pêche sur l'étale d'un poissonnier. Le dispositif de SSA les amène à se poser des questions concernant leur alimentation, en termes d'impact environnemental, de localité et autre.

### Lancement de l'expérimentation Mars 2024

## DOUBLE OBJECTIF D'APPROPRIATION PAR LES HABITANTS ET PAR LES POUVOIRS PUBLICS

### CAISSE LOCALE EN PAYS FOYEN

Fréquence : 1 lundi par mois  
 Lieu : à la Maison du Paysage et de l'Alimentation  
 Déroulé : Discussions en plénières et travaux en sous-groupes

Comment impliquer les producteurs dans le projet ?



Caisse locale chez la Dame Blanche, producteur de fruits et légumes conventionnés.

Pour répondre à la problématique d'indisponibilité des producteurs pour assister aux temps d'échange, nous avons choisi d'effectuer des réunions directement sur les sites de production, l'occasion de se rendre compte des contraintes et d'avoir un retour sur expérience du producteur.

### RECHERCHE-ACTION

Le comité scientifique se penche à la fois sur le processus de fabrication du projet et les changements de pratiques opérées : analyse *in itinere* tout au long du parcours en plus de celle finale.

La SSA a des impacts sur les **pratiques** et les **représentations** des participants, notamment chez les personnes les plus précaires (après entretiens semi-directifs et questionnaires).

«Ça nous a changé la vie»  
 «Même si je n'avais plus la MonA, j'irais quand même chez des producteurs pour avoir de la qualité»  
 «Je n'arrive pas à dépenser toutes mes MonA»  
 «Ce que j'aime, c'est qu'on est partie prenante du projet»

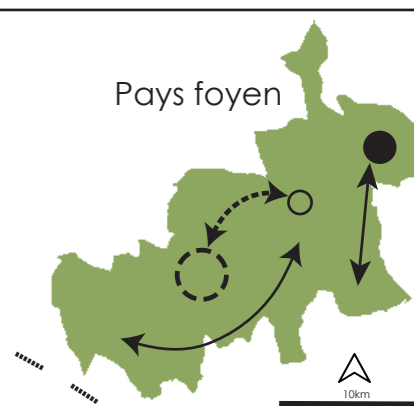
La SSA semble contribuer à rendre accessible ce qui était pourtant déjà présent, notamment en tissant du relationnel : «écologie du lien».

## MONTÉE EN : COHÉSION SOCIALE CONNAISSANCE DU TERRITOIRE COMPÉTENCES

### Réflexivité du projet

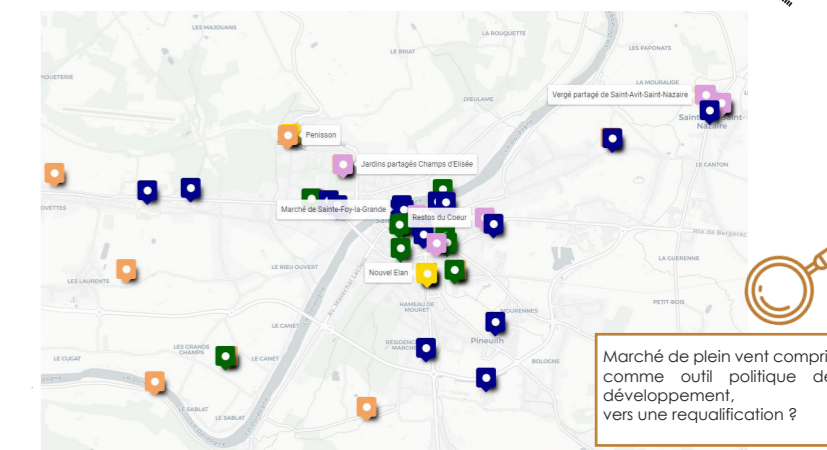
## FAIRE TERRITOIRE ?

«Manger, c'est incorporer un territoire» selon le géographe Jean Brunhes.



## Aujourd'hui

Le **trame alimentaire** est un outil d'aménagement du territoire théorisé par SaluTerre qui vise à intégrer l'alimentation dans la planification territoriale. Cette approche paysagère est essentielle pour assurer non seulement la relocalisation de notre alimentation mais surtout sa reterritorialisation. L'appropriation de l'alimentation à l'échelle personnelle, la mise en réseau locale et l'établissement de partenariats visent à former des systèmes alimentaires de territoire.



Marché de plein vent compris comme outil politique de développement, vers une requalification ?

- PRODUCTION**
  - Activité professionnelle (maraîchage)
  - Autoproduction (jardins collectifs)
- DISTRIBUTION**
  - Épicerie spécialisée ou non
  - Vente directe sur l'exploitation
  - Marché
  - GMS
  - Livraison à domicile
- ÉDUCATION**
  - Structure (MPA)
  - Actions menées (ateliers cuisine)
- TRANSFORMATION**
  - Restauration collective
  - Ateliers cuisine
  - Transformation sur site de production
  - Plateformes de compostage

Coconstruction du projet avec les habitants — Entre opérationnalisation et réflexivité : un équilibre à trouver — SSA, vers d'autres leviers d'action ?