



HAL
open science

Saint-Philippe (974) Le puits des Anglais, une occupation en périphérie de l'usine du Baril - Rapport de fouille

Annie Bolle, Alexandre Coulaud, Fabienne Ravoire, Laurence Serra, Sandra Cabboï

► **To cite this version:**

Annie Bolle, Alexandre Coulaud, Fabienne Ravoire, Laurence Serra, Sandra Cabboï. Saint-Philippe (974) Le puits des Anglais, une occupation en périphérie de l'usine du Baril - Rapport de fouille. INRAP Nouvelle-Aquitaine et Outre-mer. 2023, 2 vol. (403 p., 110 p.). <halshs-05514651>

HAL Id: halshs-05514651

<https://shs.hal.science/halshs-05514651v1>

Submitted on 18 Feb 2026

HAL is a multi-disciplinary open access archive for the deposit and dissemination of scientific research documents, whether they are published or not. The documents may come from teaching and research institutions in France or abroad, or from public or private research centers.

L'archive ouverte pluridisciplinaire HAL, est destinée au dépôt et à la diffusion de documents scientifiques de niveau recherche, publiés ou non, émanant des établissements d'enseignement et de recherche français ou étrangers, des laboratoires publics ou privés.



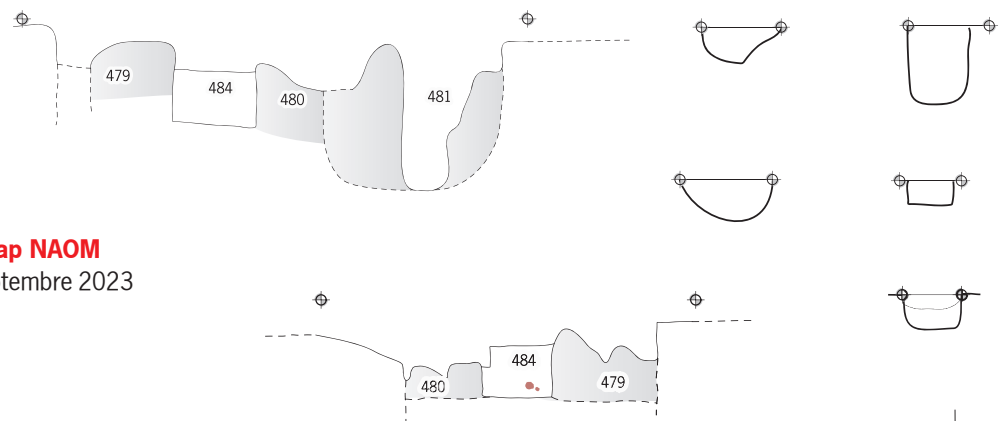
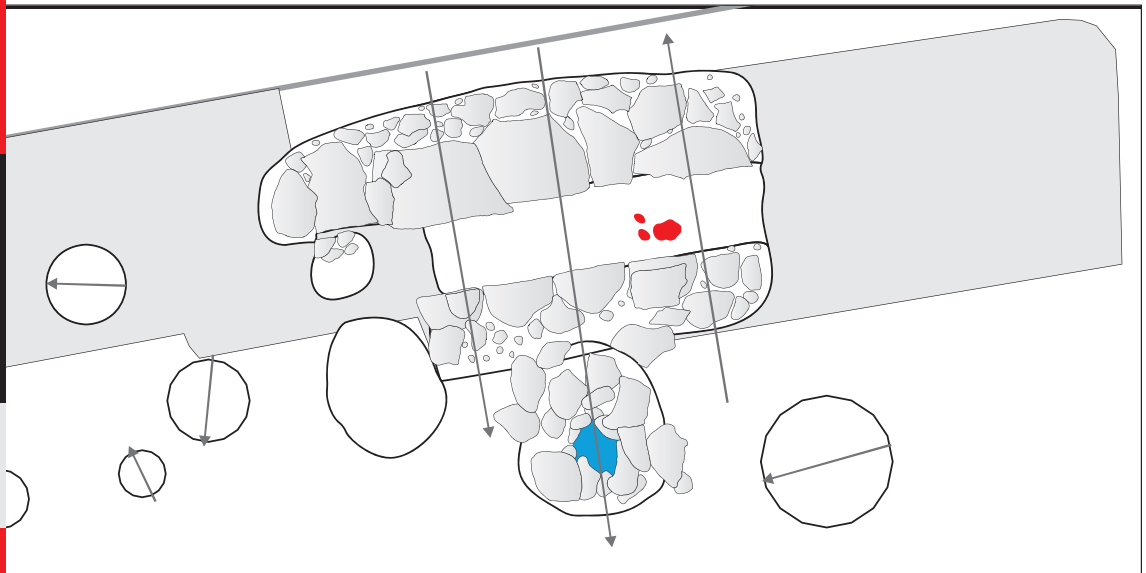
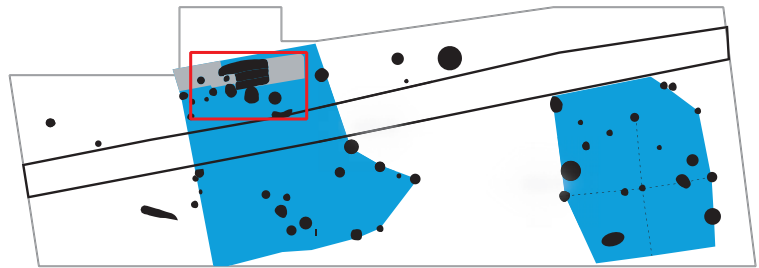
Distributed under a Creative Commons CC BY-NC 4.0 - Attribution - Non-commercial use - International License

Outre-mer, La Réunion, Saint-Philippe

Le puits des Anglais, une occupation en périphérie de l'usine du Baril

Volume 2 - Les planches

sous la direction de
Annie Bolle



Inrap NAOM
septembre 2023

Rapport d'opération
Fouille archéologique

Outre-mer, La Réunion, Saint-Philippe

Le puits des Anglais, une occupation en périphérie de l'usine du Baril

Volume 2 - Les planches

Code INSEE
97417

Entité archéologique
nc

Arrêté de prescription
2019-3512

Opération archéologique
26164

Code Inrap
F133297

sous la direction de
Annie Bolle

avec la collaboration de
Sandra Cabboi
Alexandre Coulaud
Fabienne Ravoire
Laurence Serra

Inrap NAOM

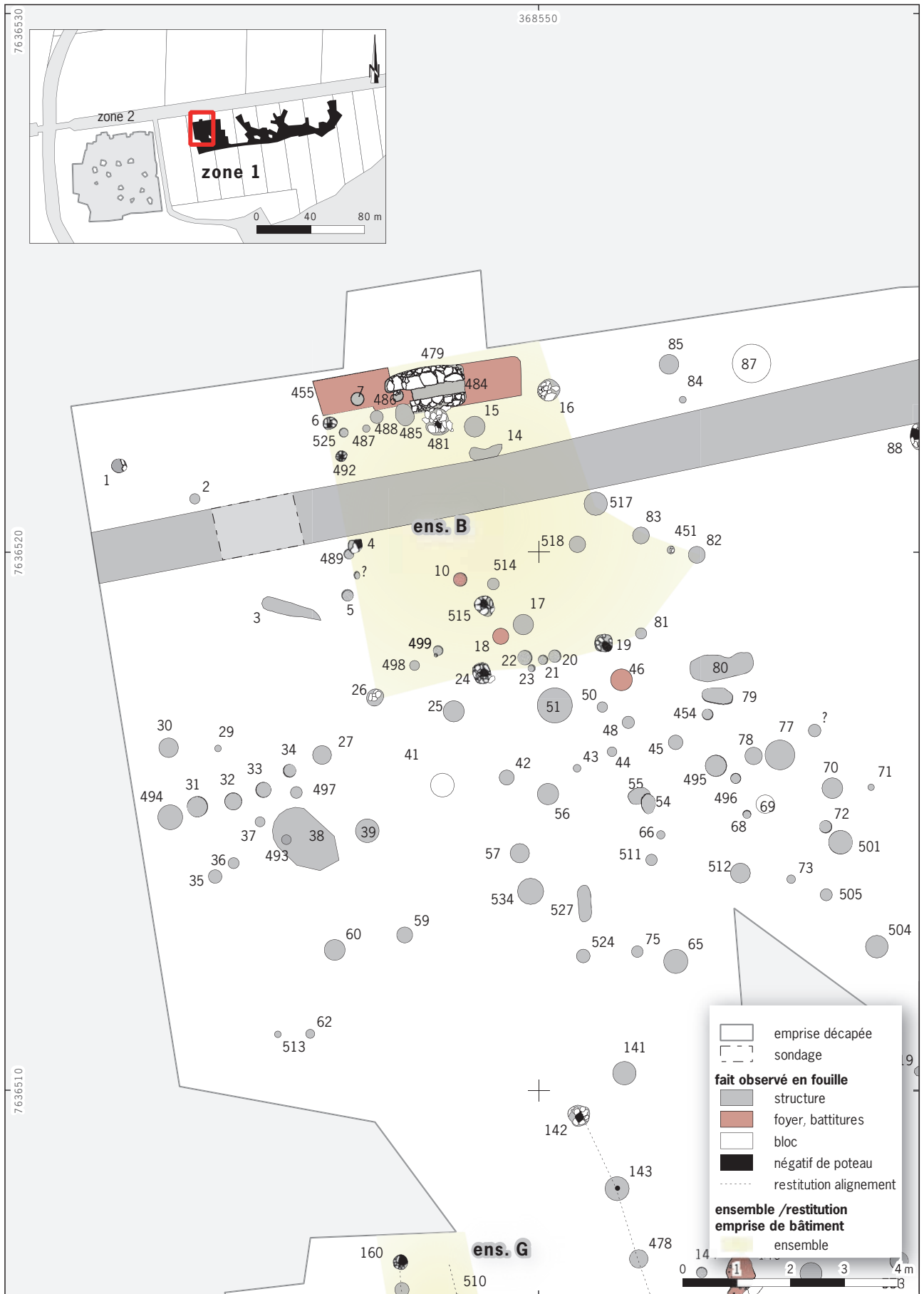
140 avenue du maréchal Leclerc, CS 50036, 33323 Bègles cedex
Tél. 05 57 59 20 90, Fax 05 57 59 21 00, grand-sud-ouest@inrap.fr

septembre 2023

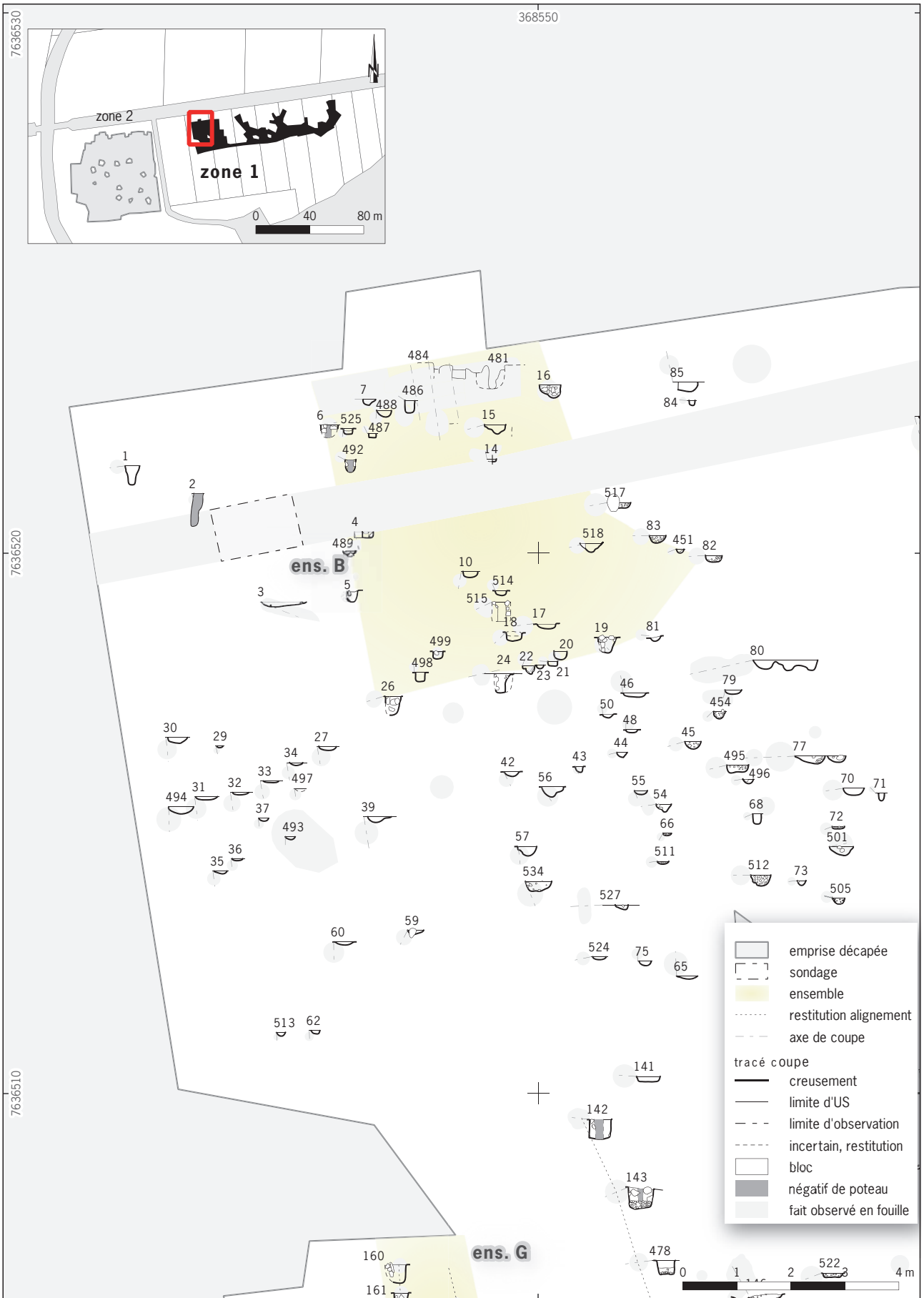
Sommaire

7	Planches
107	Liste des planches

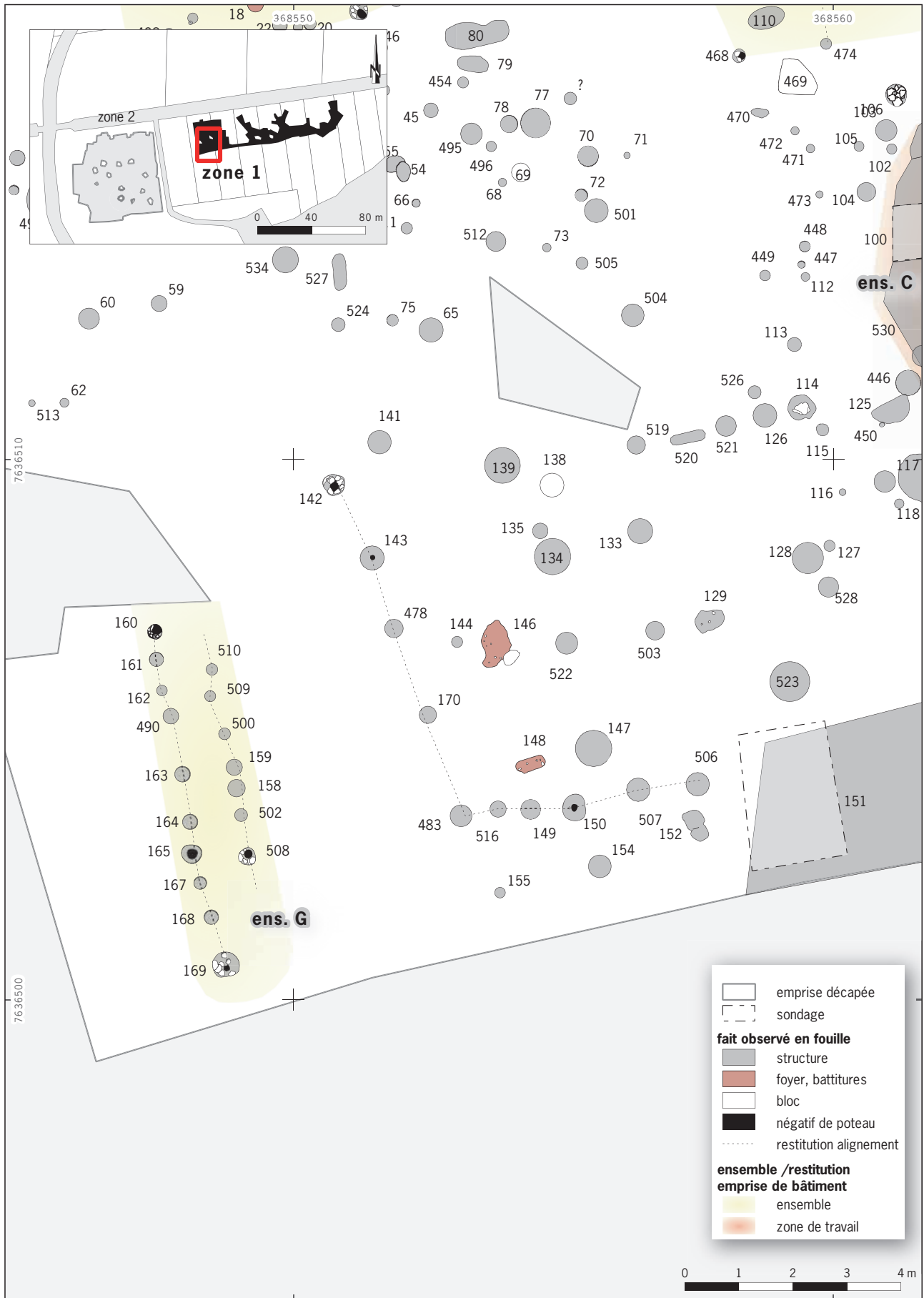
Planches



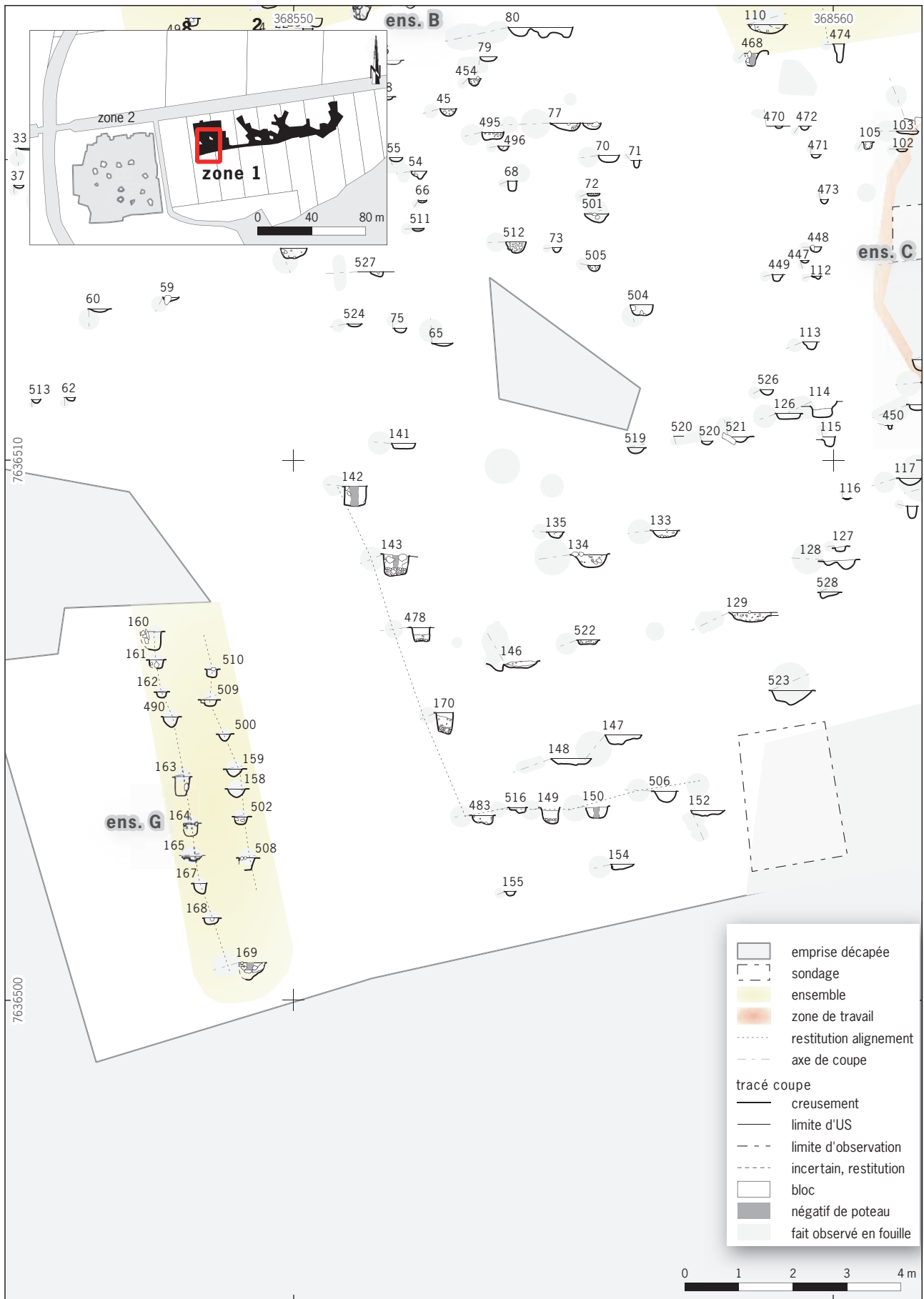
Pl. 1 Zone 1, plan de détail n°1 au 1/100. © Relevés : OTM Saint-Joseph, SIG : B. Moutarde, Inrap



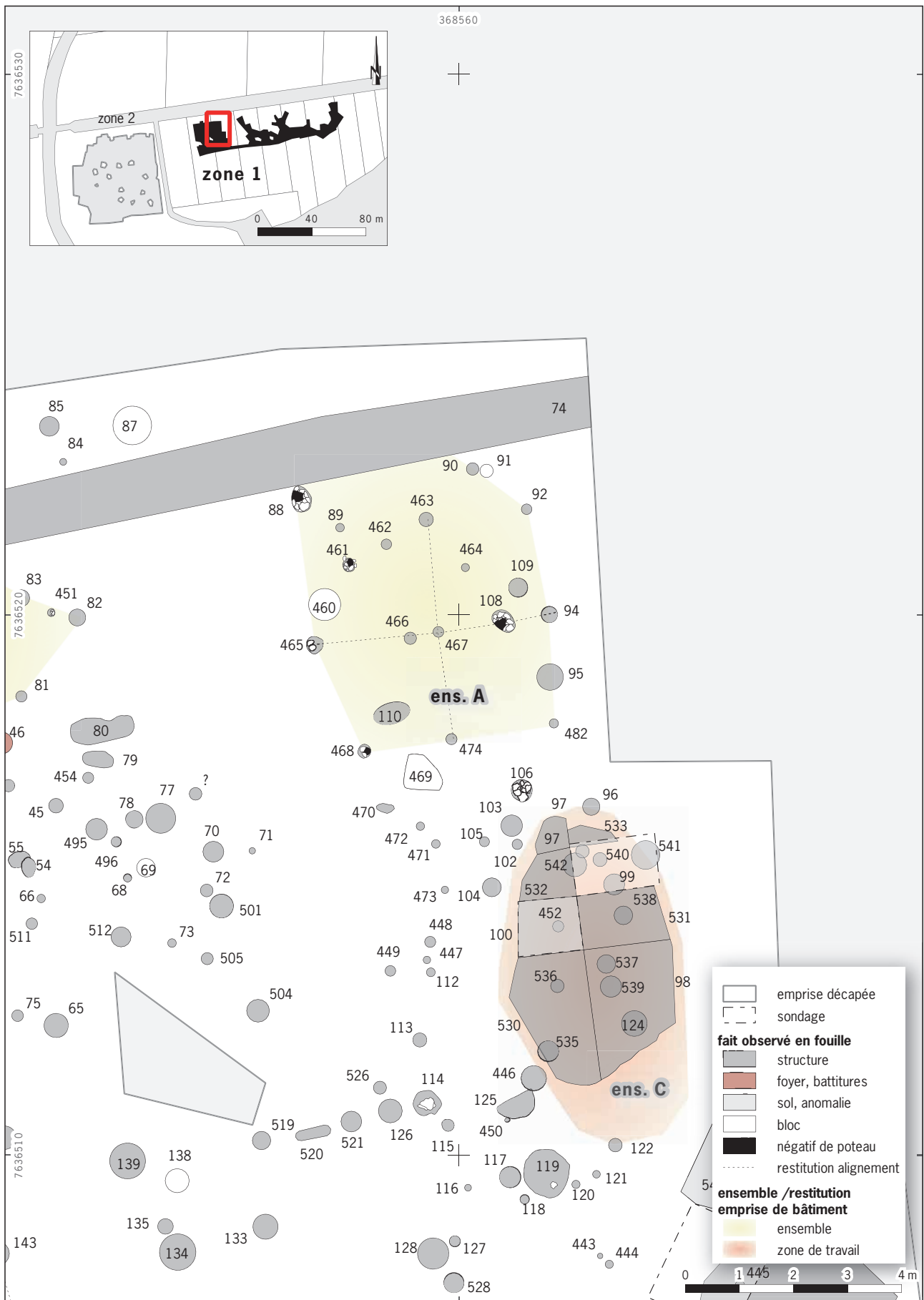
Pl. 2 Zone 1, coupes relatives au plan de détail n°1 au 1/100. © Relevés : équipe de fouille, DAO : T. Blanchet, B. Larmignat, M. Prié, Inrap, SIG/mise en forme B. Moutarde, Inrap



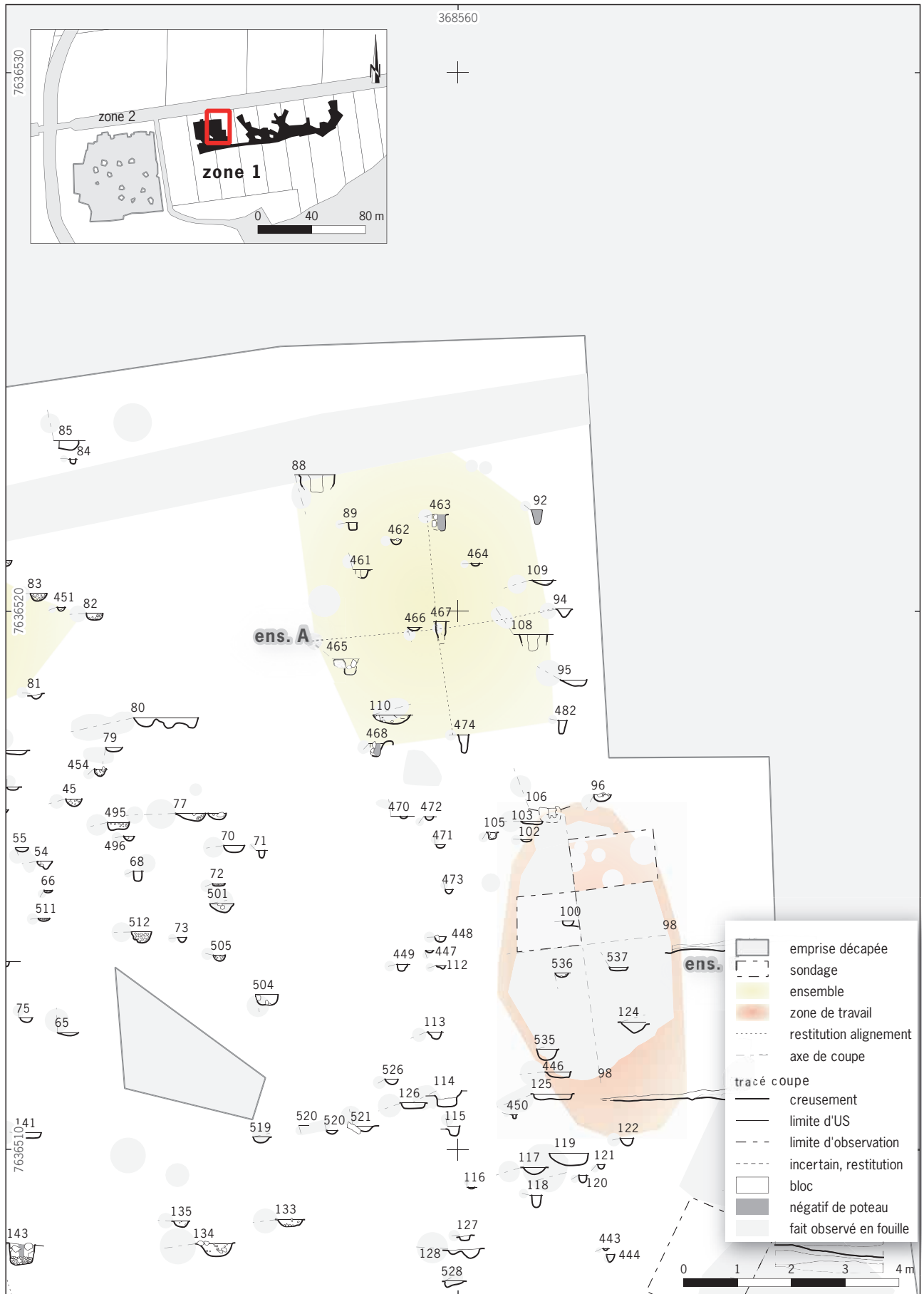
Pl. 3 Zone 1, plan de détail n°2 au 1/100. © Relevés : OTM Saint-Joseph, SIG : B. Moutarde, Inrap



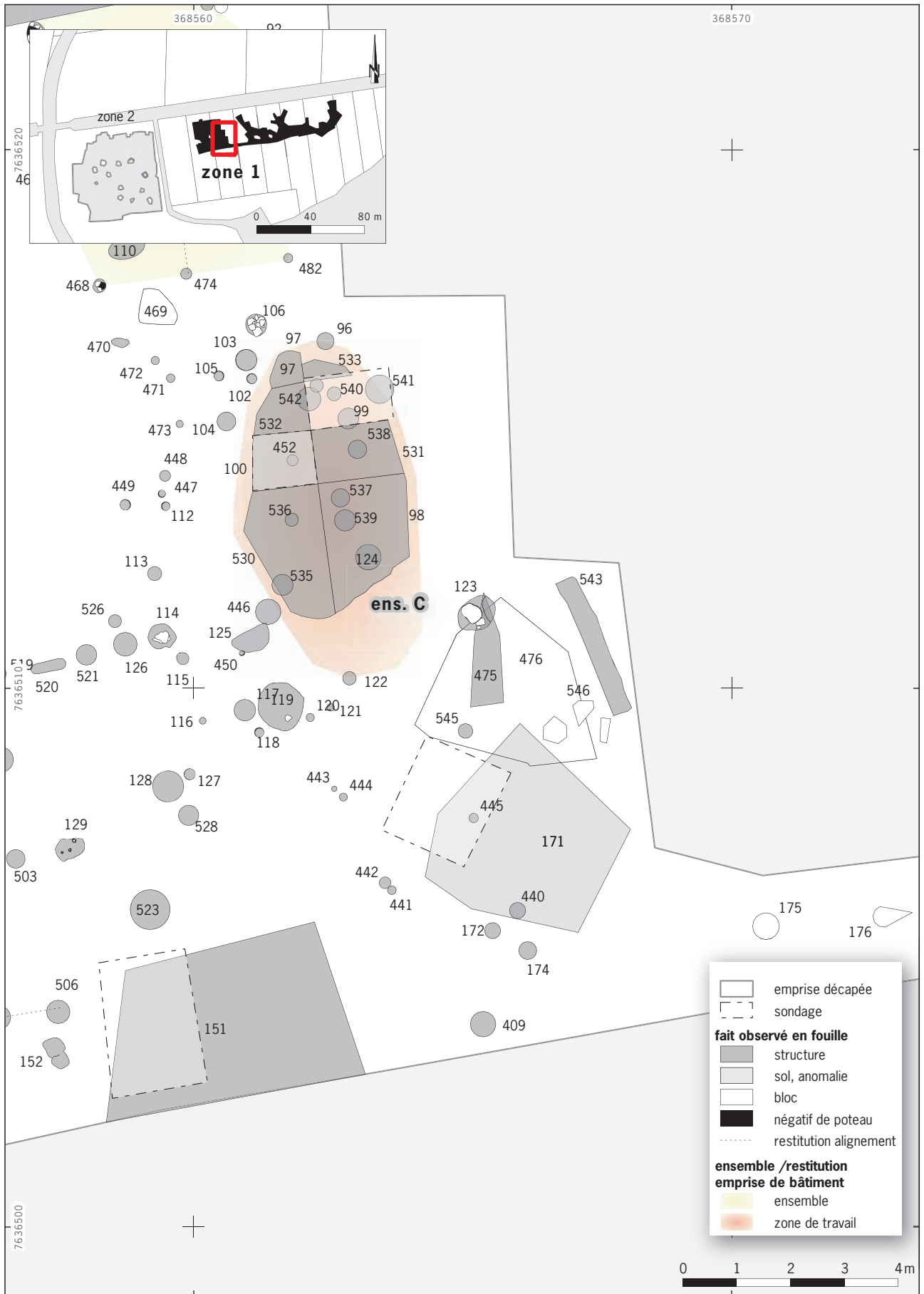
Pl. 4 Zone 1, coupes relatives au plan de détail n°2 au 1/100. © Relevés : équipe de fouille, DAO : T. Blanchet, B. Larmignat, M. Prié, Inrap, SIG/mise en forme B. Moutarde, Inrap



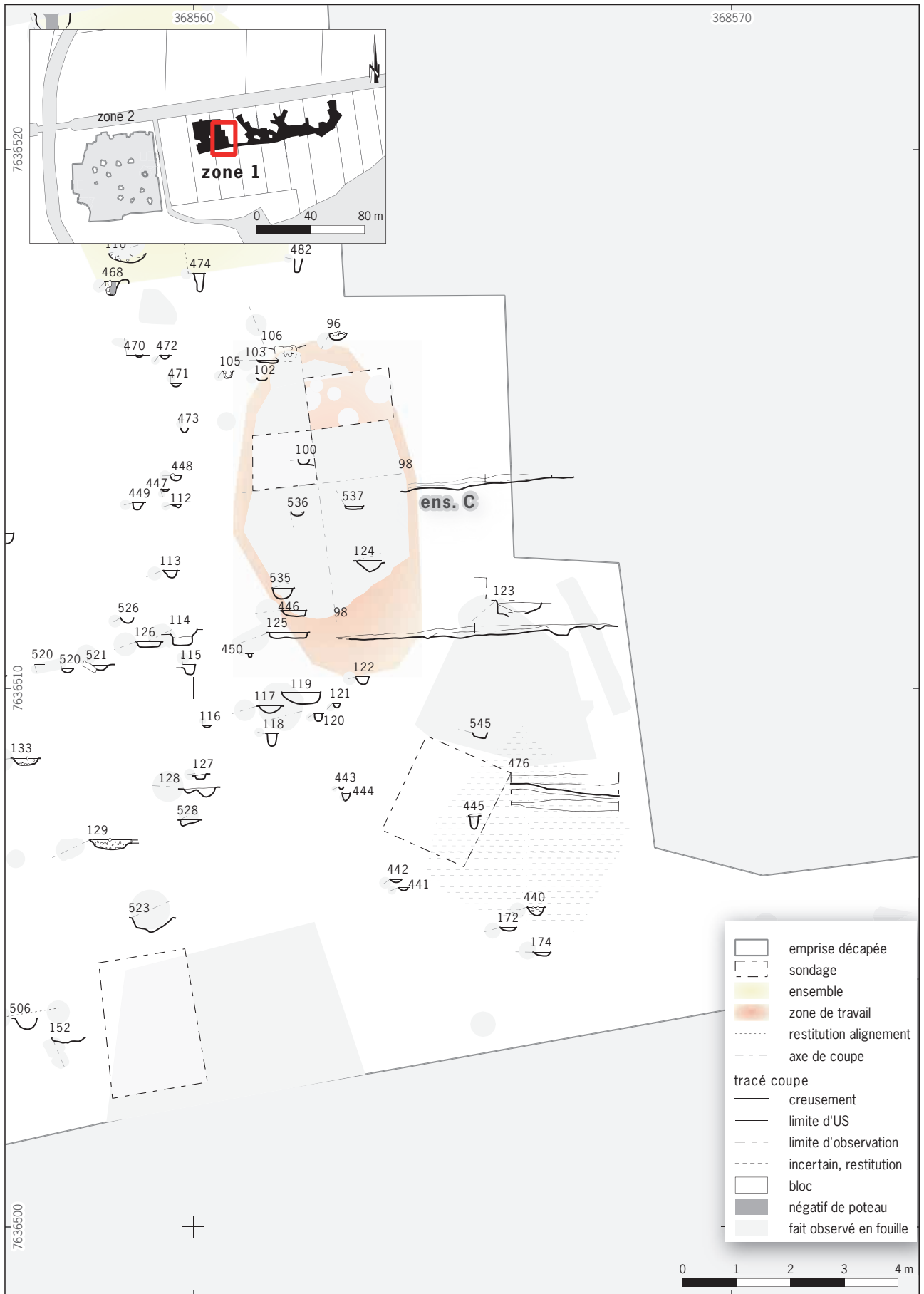
Pl. 5 Zone 1, plan de détail n°3 au 1/100. © Relevés : OTM Saint-Joseph, SIG : B. Moutarde, Inrap



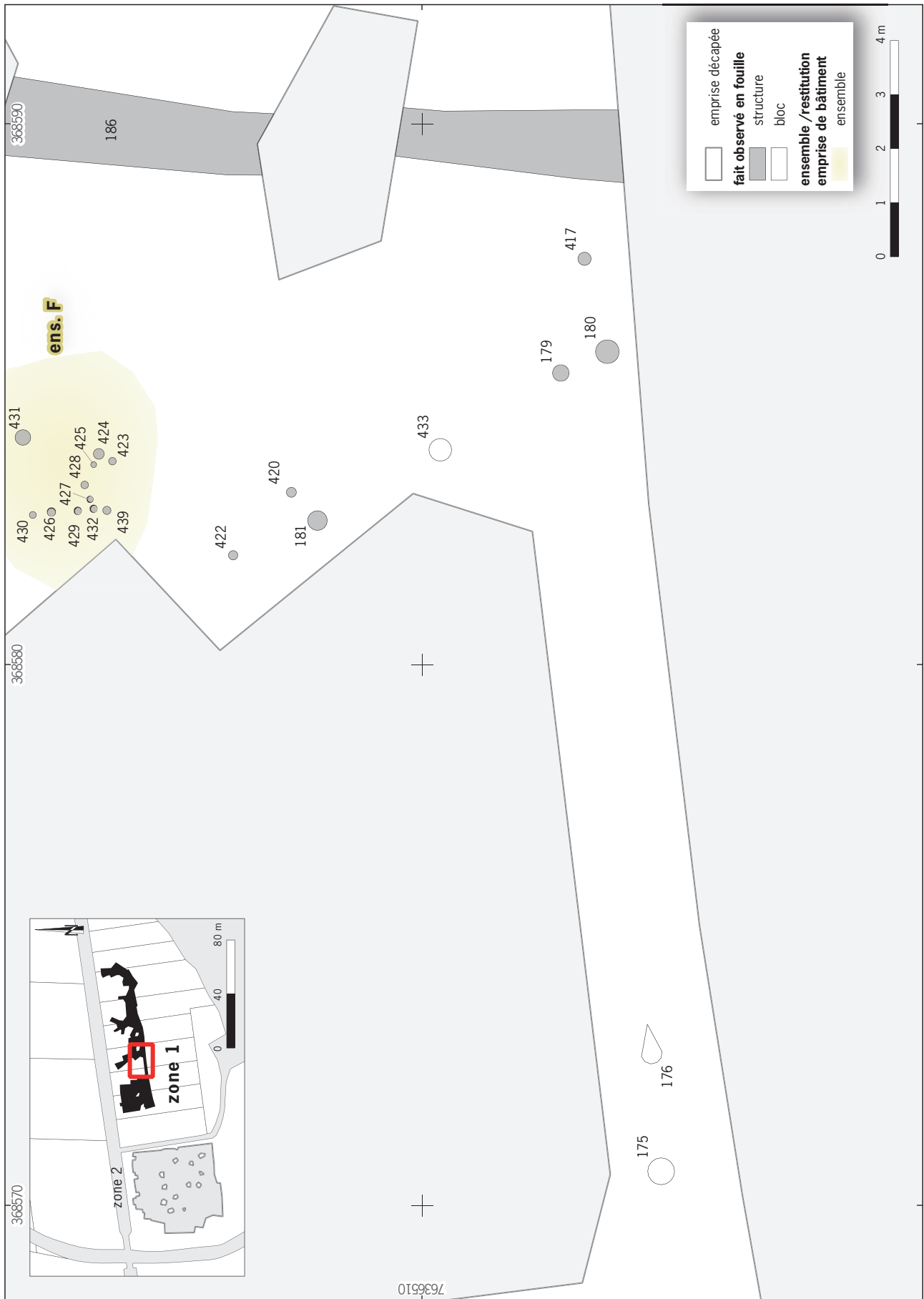
Pl. 6 Zone 1, coupes relatives au plan de détail n°3 au 1/100. © Relevés : équipe de fouille, DAO : T. Blanchet, B. Larmignat, M. Prié, Inrap, SIG/mise en forme B. Moutarde, Inrap



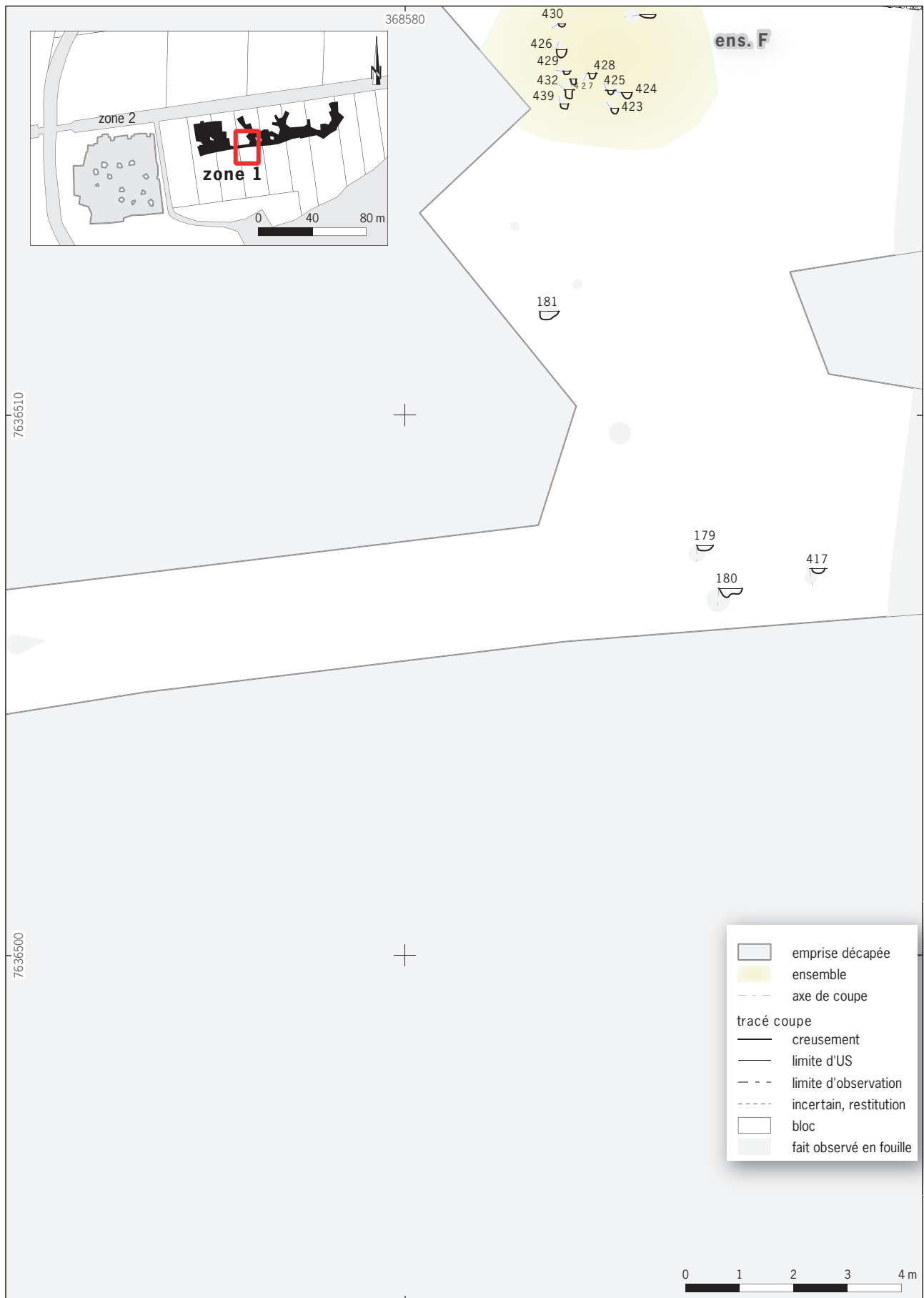
Pl. 7 Zone 1, plan de détail n°4 au 1/100. © Relevés : OTM Saint-Joseph, SIG : B. Moutarde, Inrap



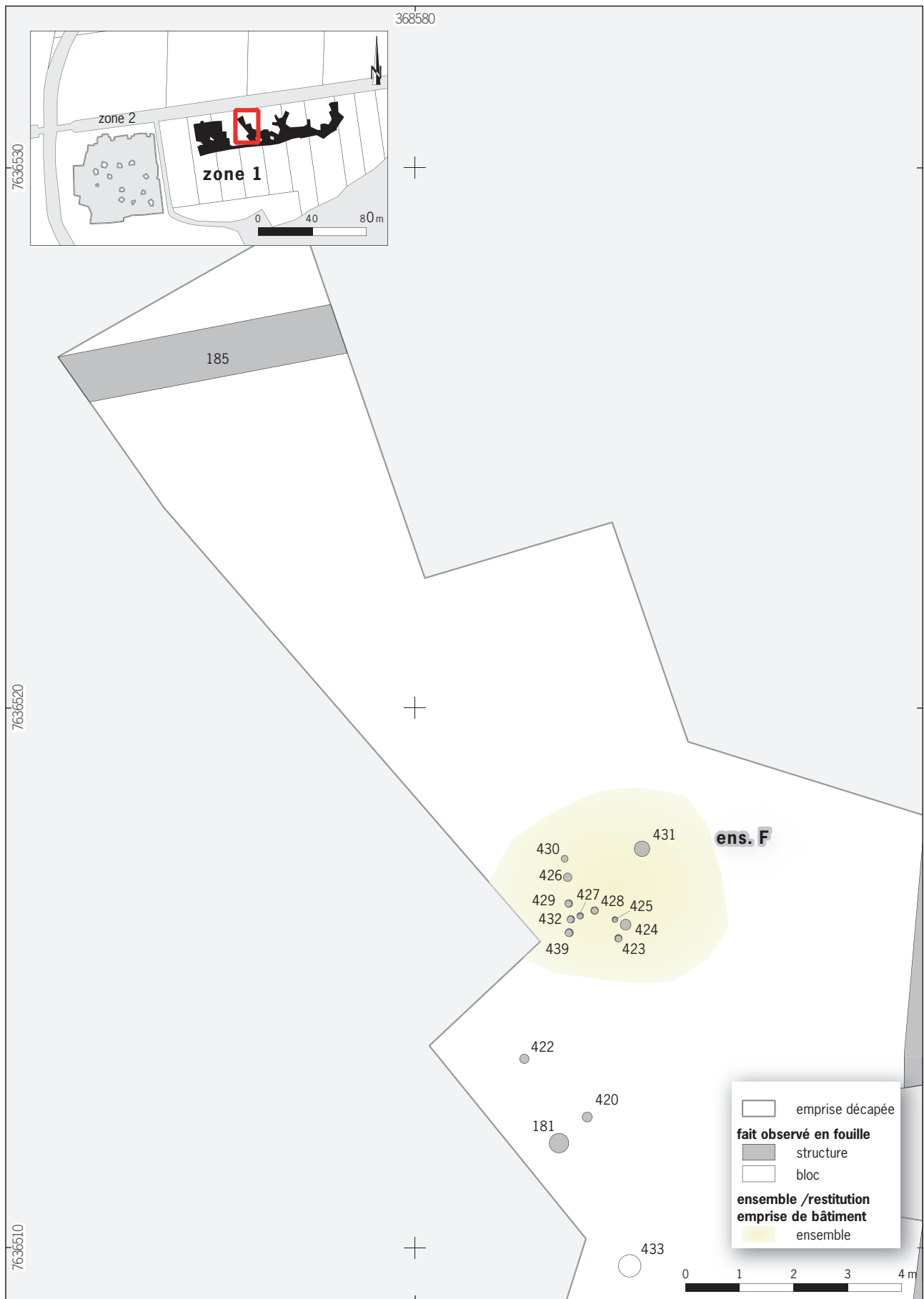
Pl. 8 Zone 1, coupes relatives au plan de détail n°4 au 1/100. © Relevés : équipe de fouille, DAO : T. Blanchet, B. Larmignat, M. Prié, Inrap, SIG/mise en forme B. Moutarde, Inrap



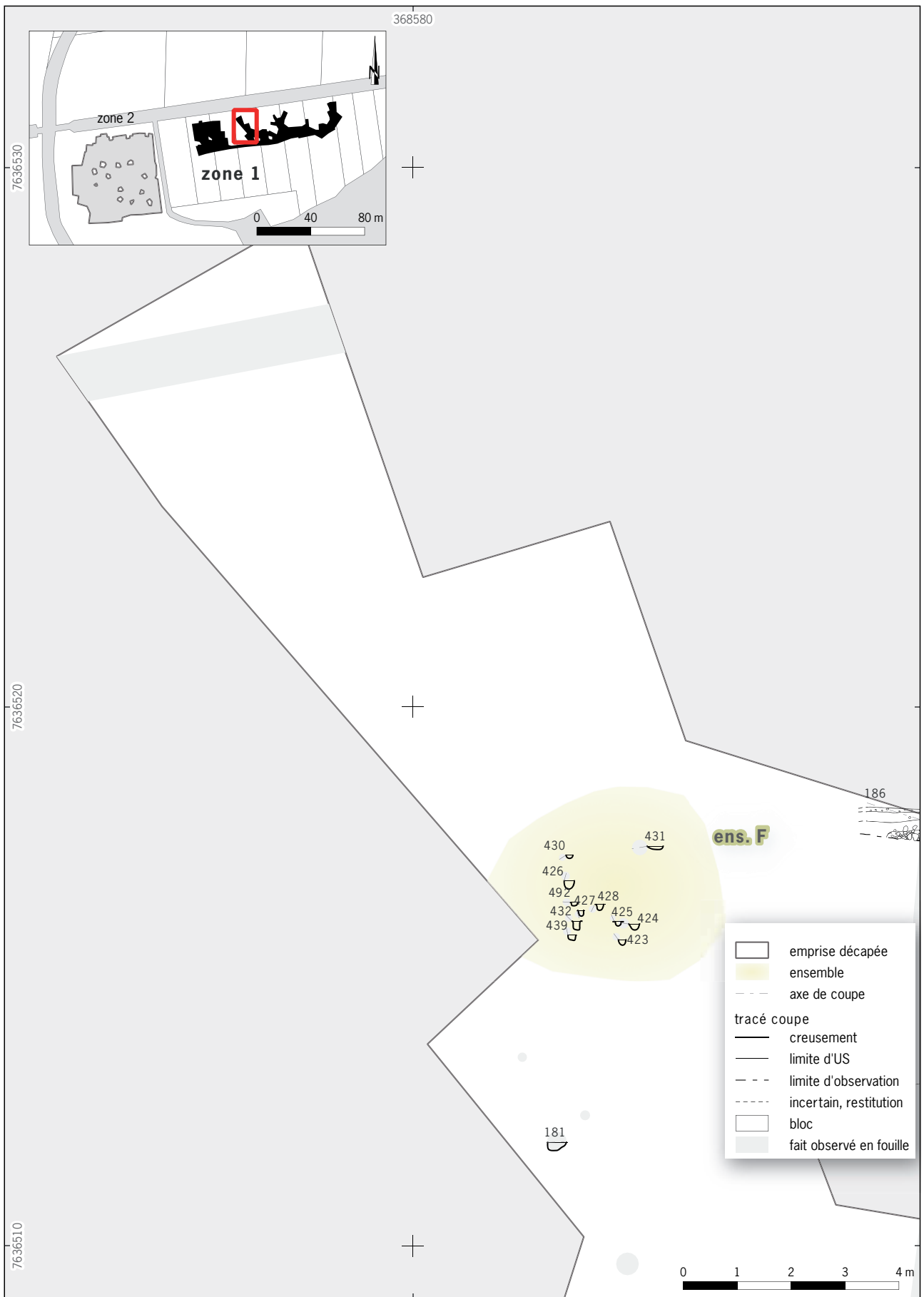
Pl. 9 Zone 1, plan de détail n°5 au 1/100. © Relevés : OTM Saint-Joseph, SIG : B. Moutarde, Inrap



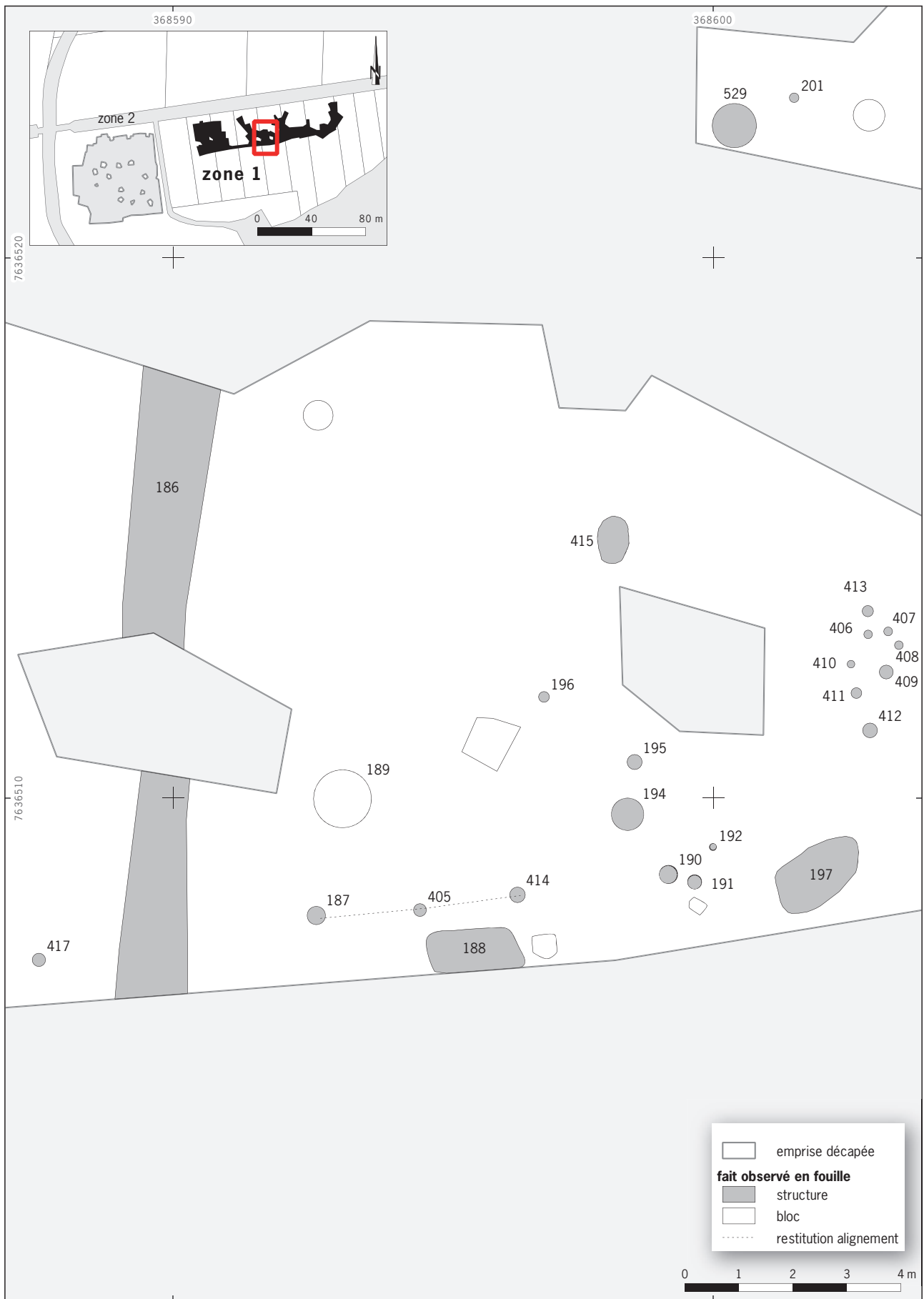
Pl. 10 Zone 1, coupes relatives au plan de détail n°5 au 1/100. © Relevés : équipe de fouille, DAO : T. Blanchet, B. Larmignat, M. Prié, Inrap, SIG/mise en forme B. Moutarde, Inrap



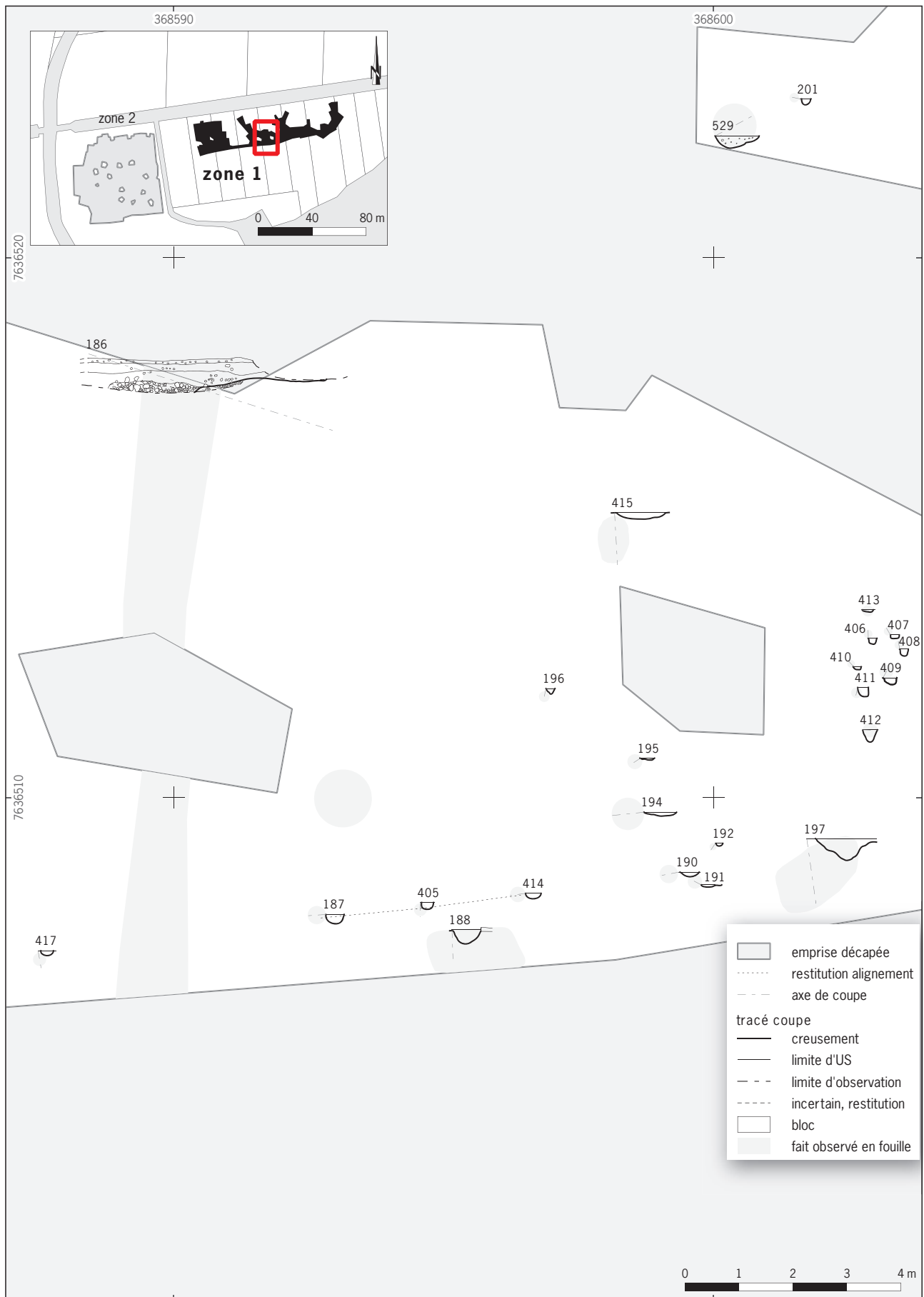
Pl. 11 Zone 1, plan de détail n°6 au 1/100. © Relevés : OTM Saint-Joseph, SIG : B. Moutarde, Inrap



Pl. 12 Zone 1, coupes relatives au plan de détail n°6 au 1/100. © Relevés : équipe de fouille, DAO : T. Blanchet, B. Larmignat, M. Prié, Inrap, SIG/mise en forme B. Moutarde, Inrap



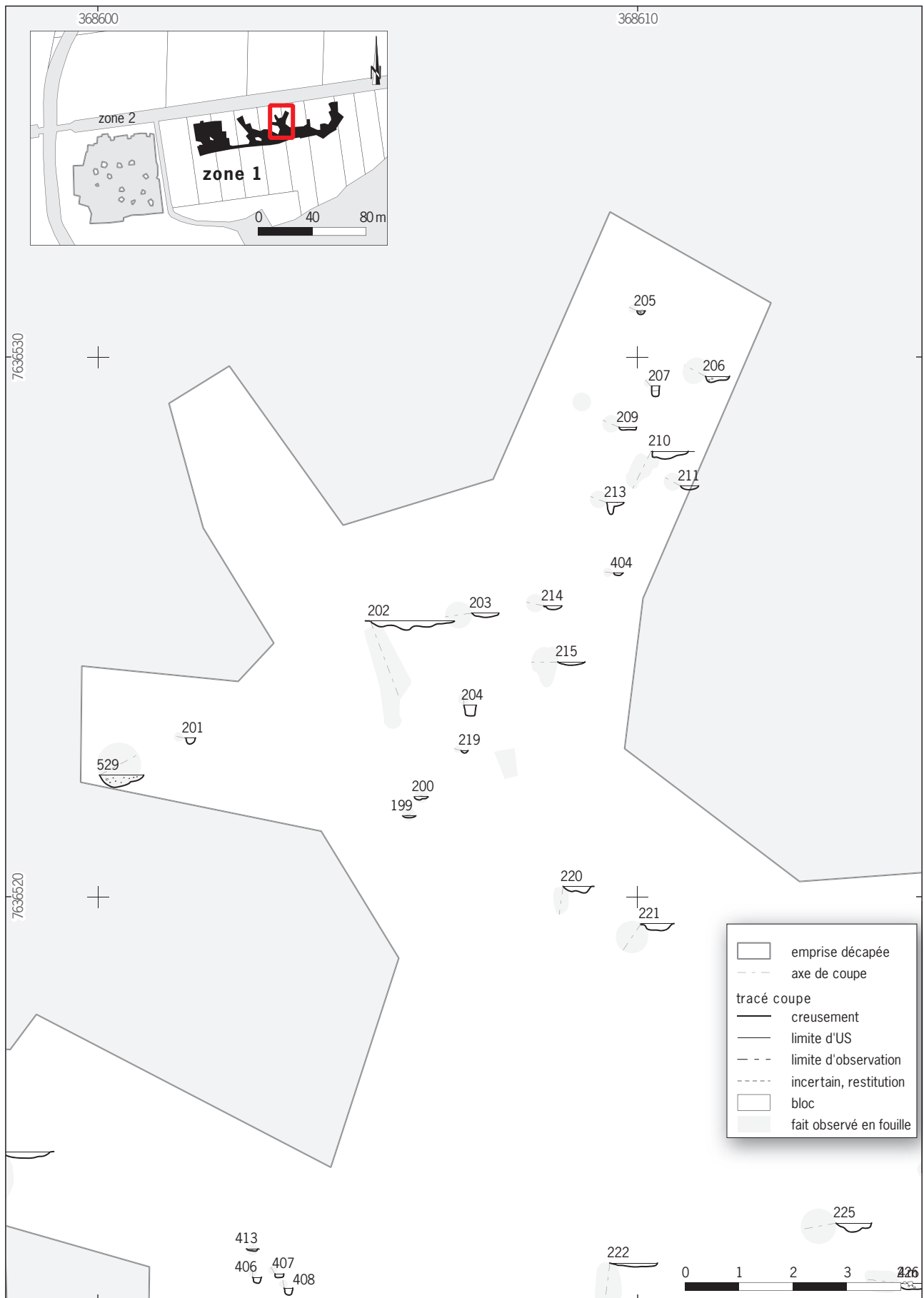
Pl. 13 Zone 1, plan de détail n°7 au 1/100. © Relevés : OTM Saint-Joseph, SIG : B. Moutarde, Inrap



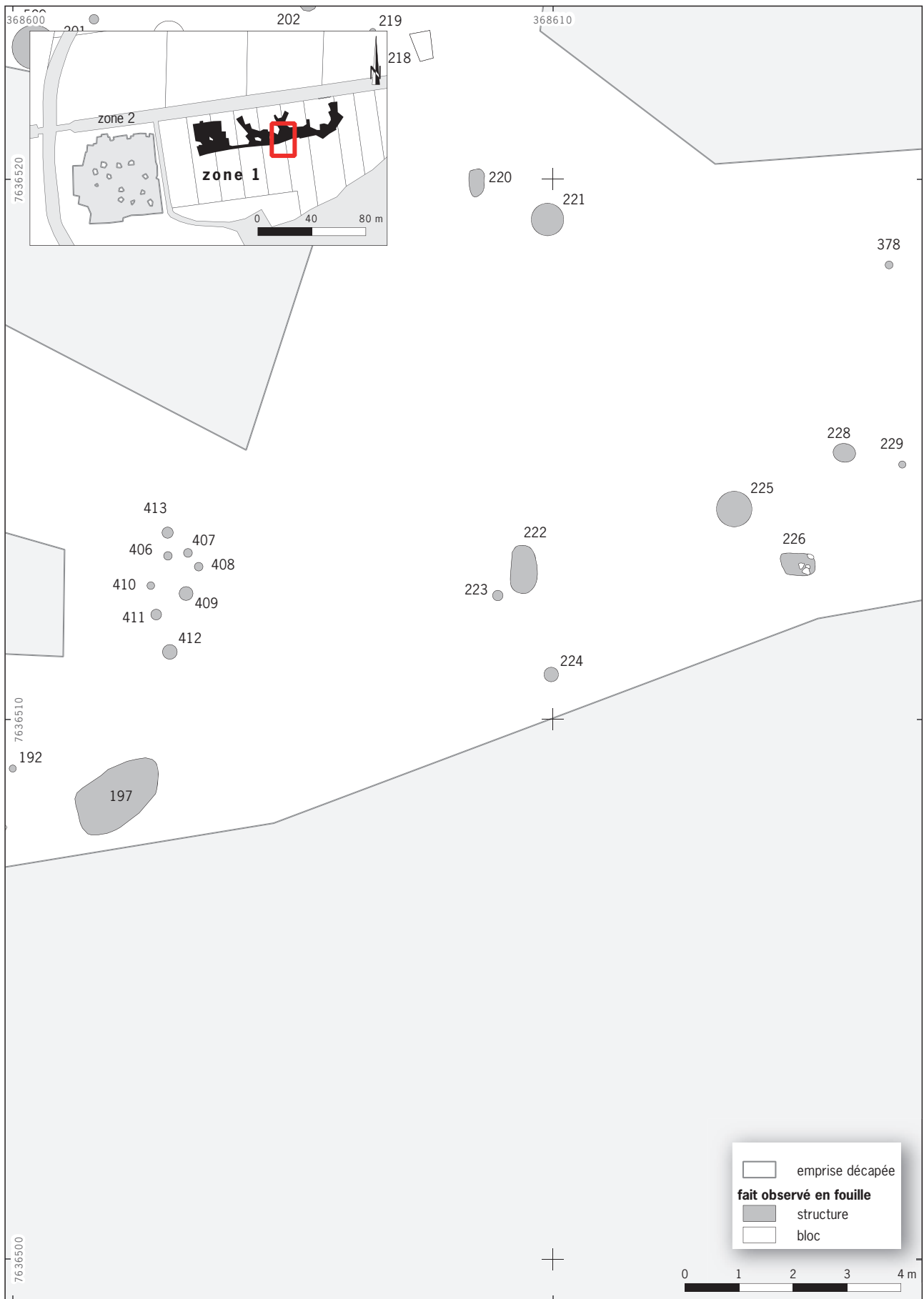
Pl. 14 Zone 1, coupes relatives au plan de détail n°7 au 1/100. © Relevés : équipe de fouille, DAO : T. Blanchet, B. Larmignat, M. Prié, Inrap, SIG/mise en forme B. Moutarde, Inrap



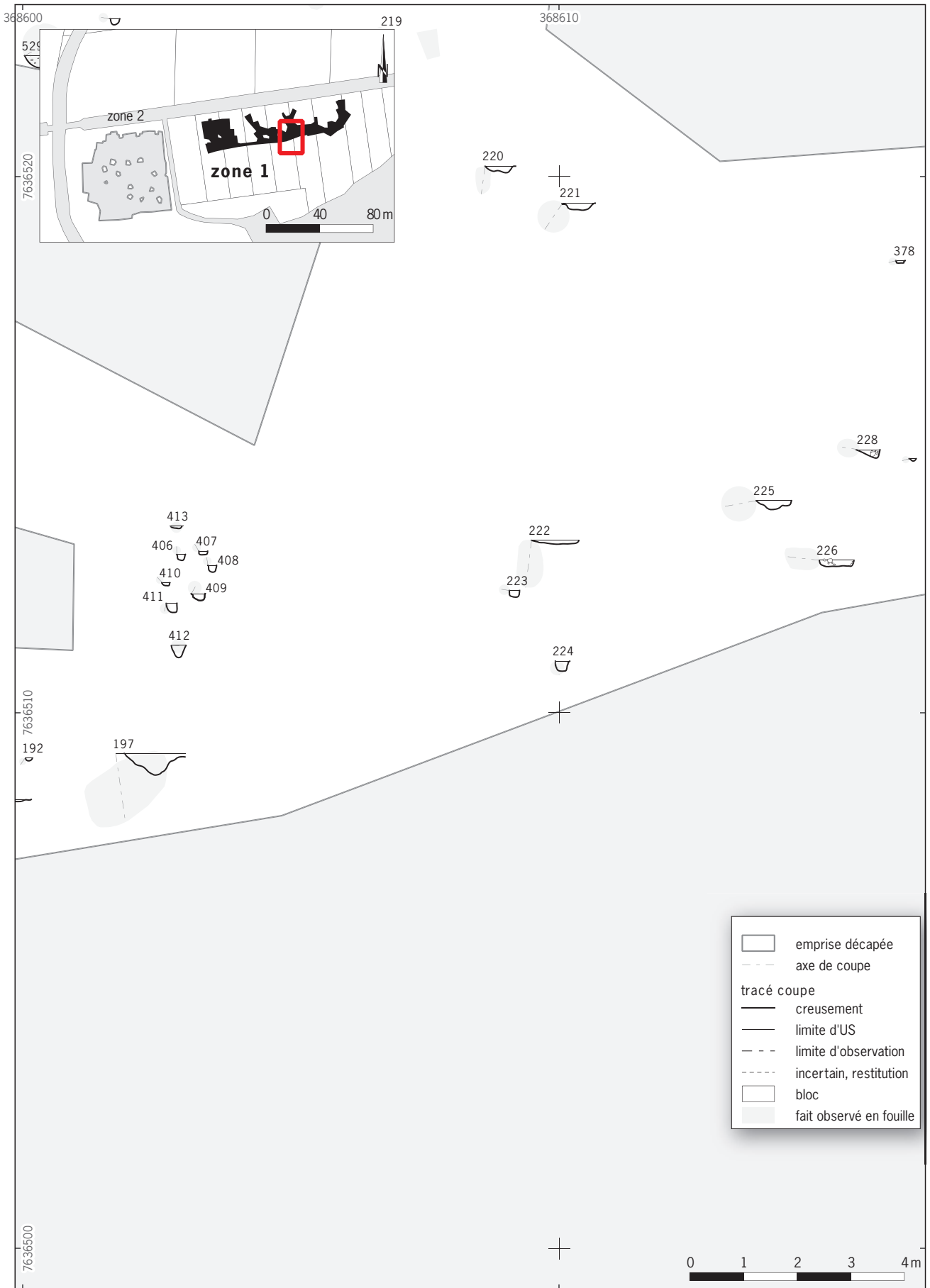
Pl. 15 Zone 1, plan de détail n°8 au 1/100. © Relevés : OTM Saint-Joseph, SIG : B. Moutarde, Inrap



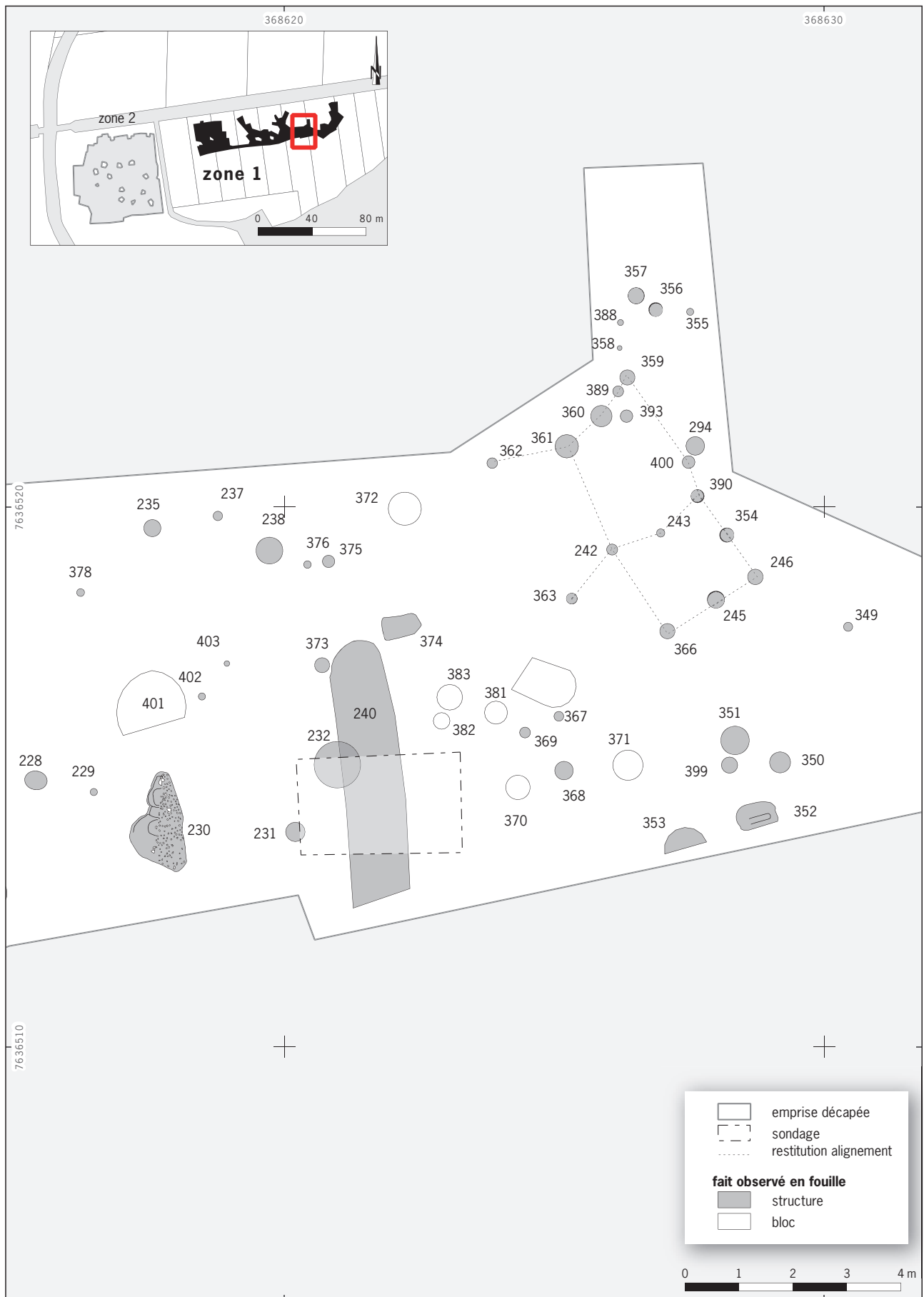
Pl. 16 Zone 1, coupes relatives au plan de détail n°8 au 1/100. © Relevés : équipe de fouille, DAO : T. Blanchet, B. Larmignat, M. Prié, Inrap, SIG/mise en forme B. Moutarde, Inrap



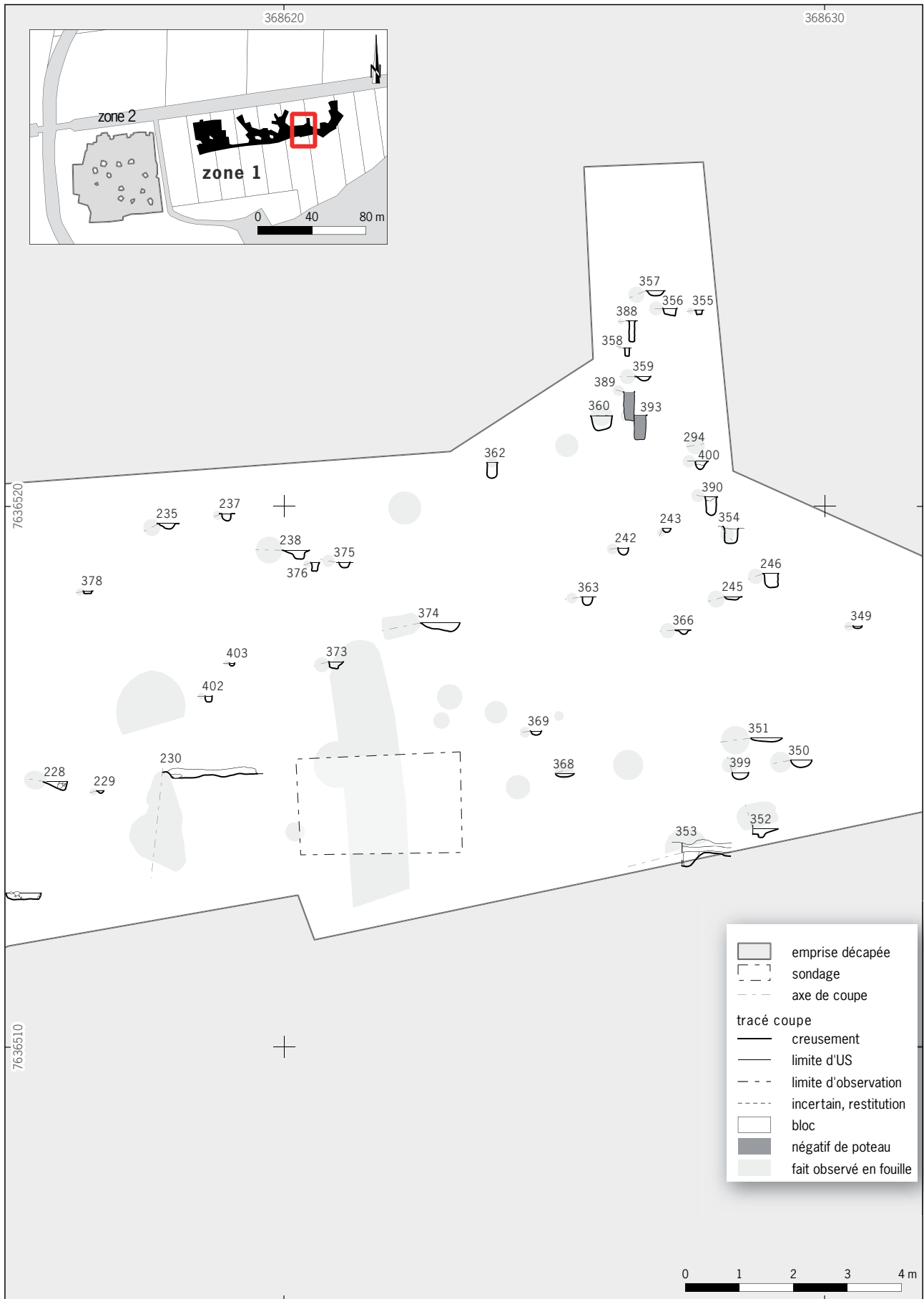
Pl. 17 Zone 1, plan de détail n°9 au 1/100. © Relevés : OTM Saint-Joseph, SIG : B. Moutarde, Inrap



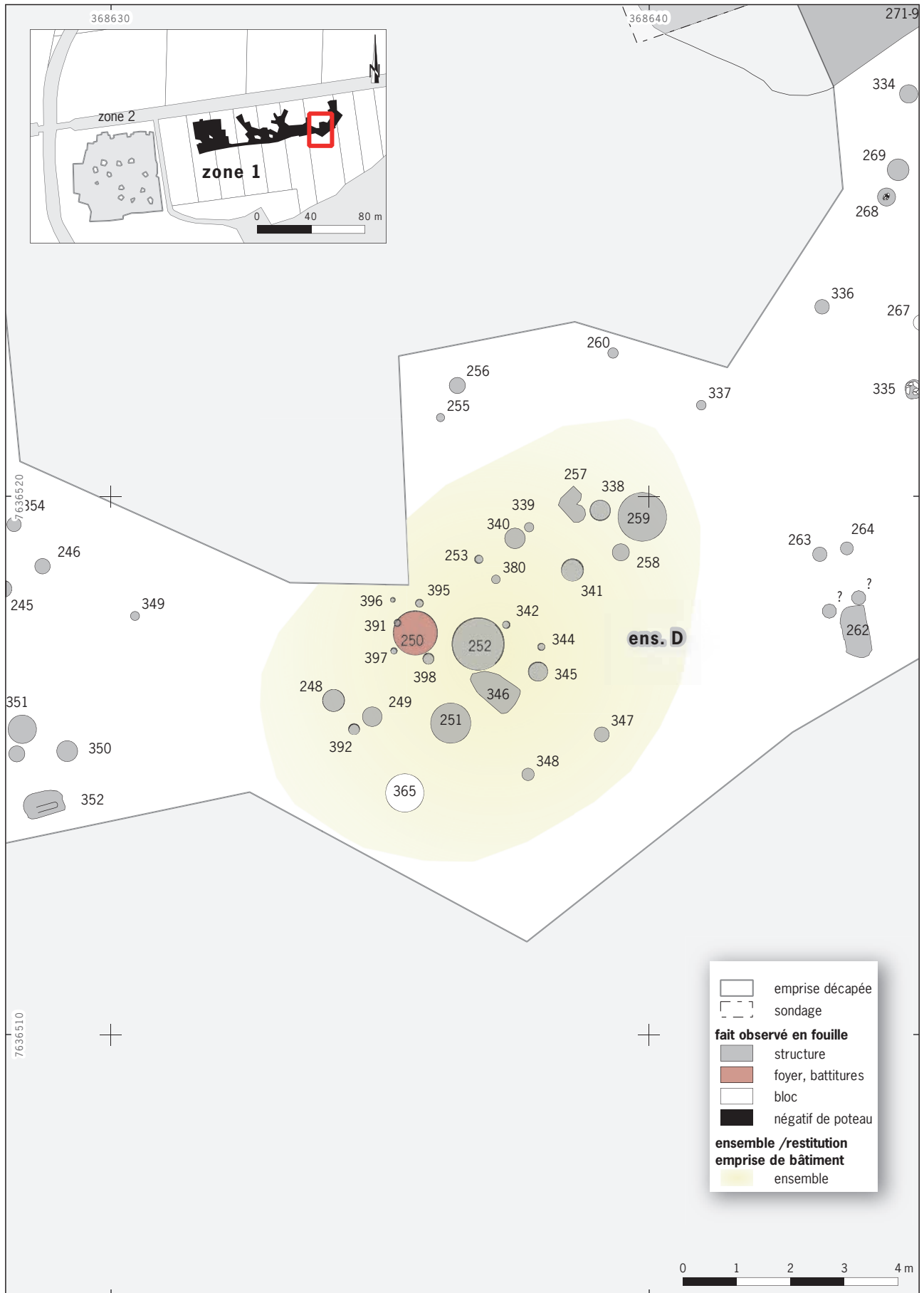
Pl. 18 Zone 1, coupes relatives au plan de détail n°9 au 1/100. © Relevés : équipe de fouille, DAO : T. Blanchet, B. Larmignat, M. Prié, Inrap, SIG/mise en forme B. Moutarde, Inrap



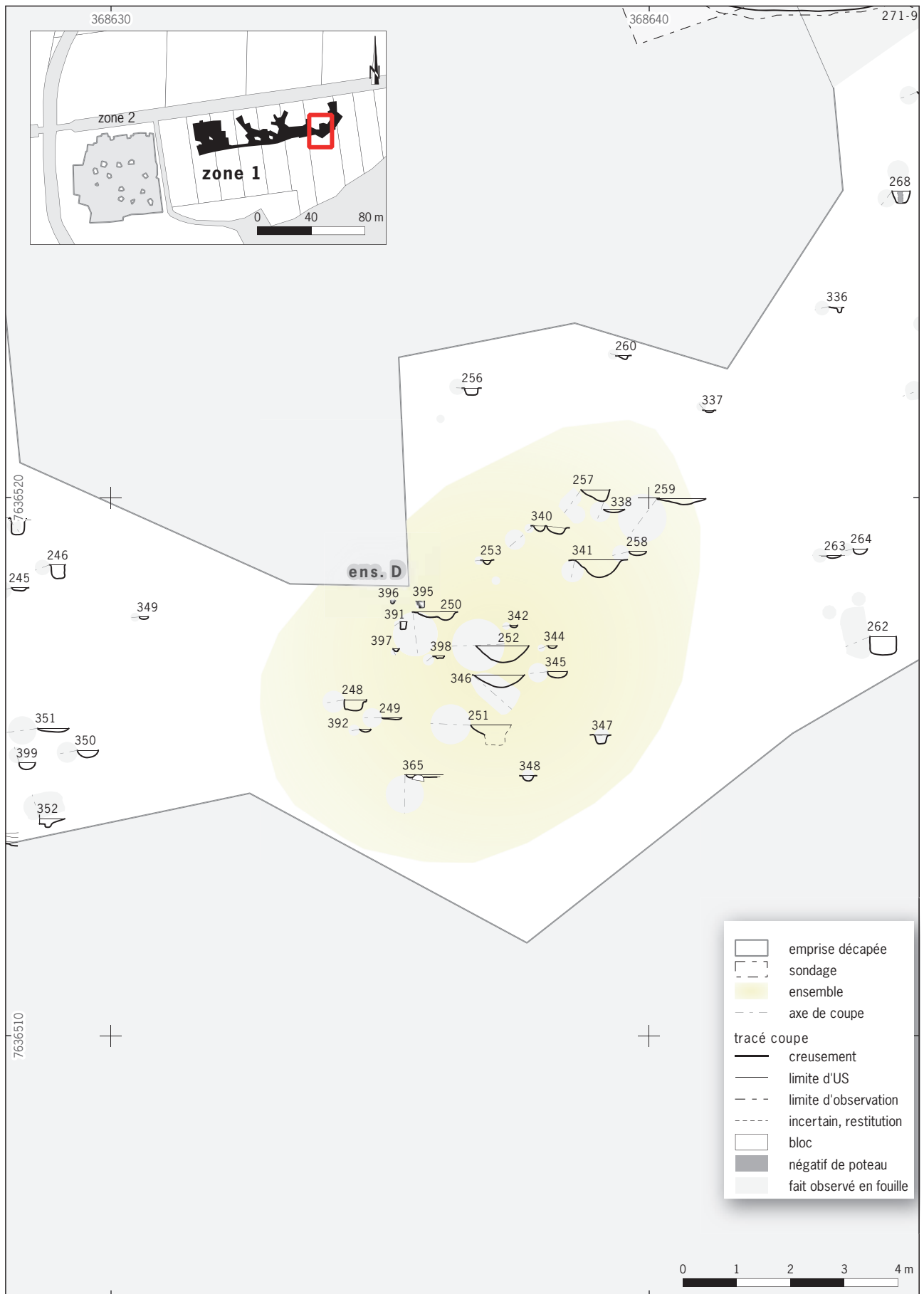
Pl. 19 Zone 1, plan de détail n°10 au 1/100. © Relevés : OTM Saint-Joseph, SIG : B. Moutarde, Inrap



Pl. 20 Zone 1, coupes relatives au plan de détail n° 10 au 1/100. © Relevés : équipe de fouille, DAO : T. Blanchet, B. Larmignat, M. Prié, Inrap, SIG/mise en forme B. Moutarde, Inrap



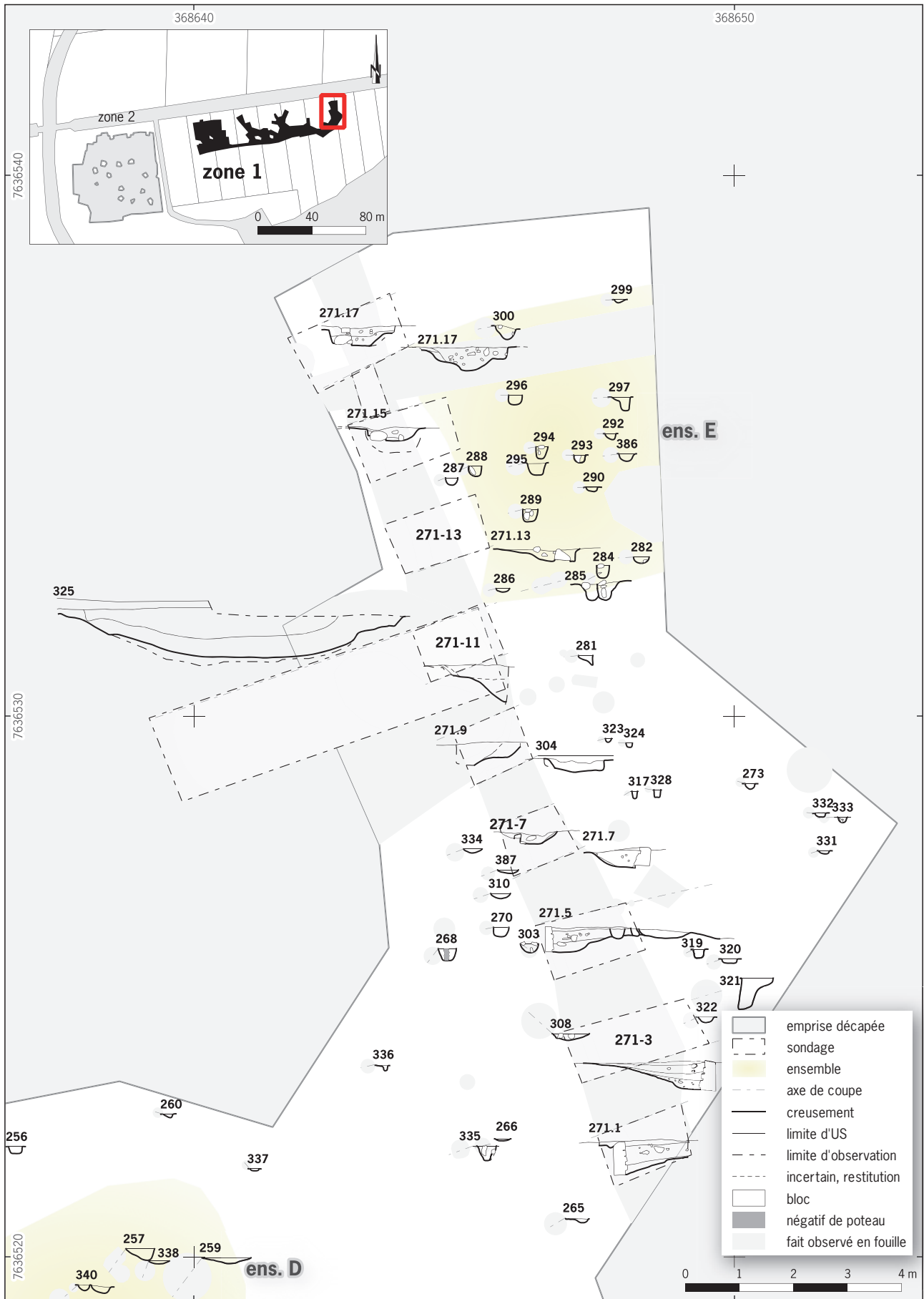
Pl. 21 Zone 1, plan de détail n°11 au 1/100. © Relevés : OTM Saint-Joseph, SIG : B. Moutarde, Inrap



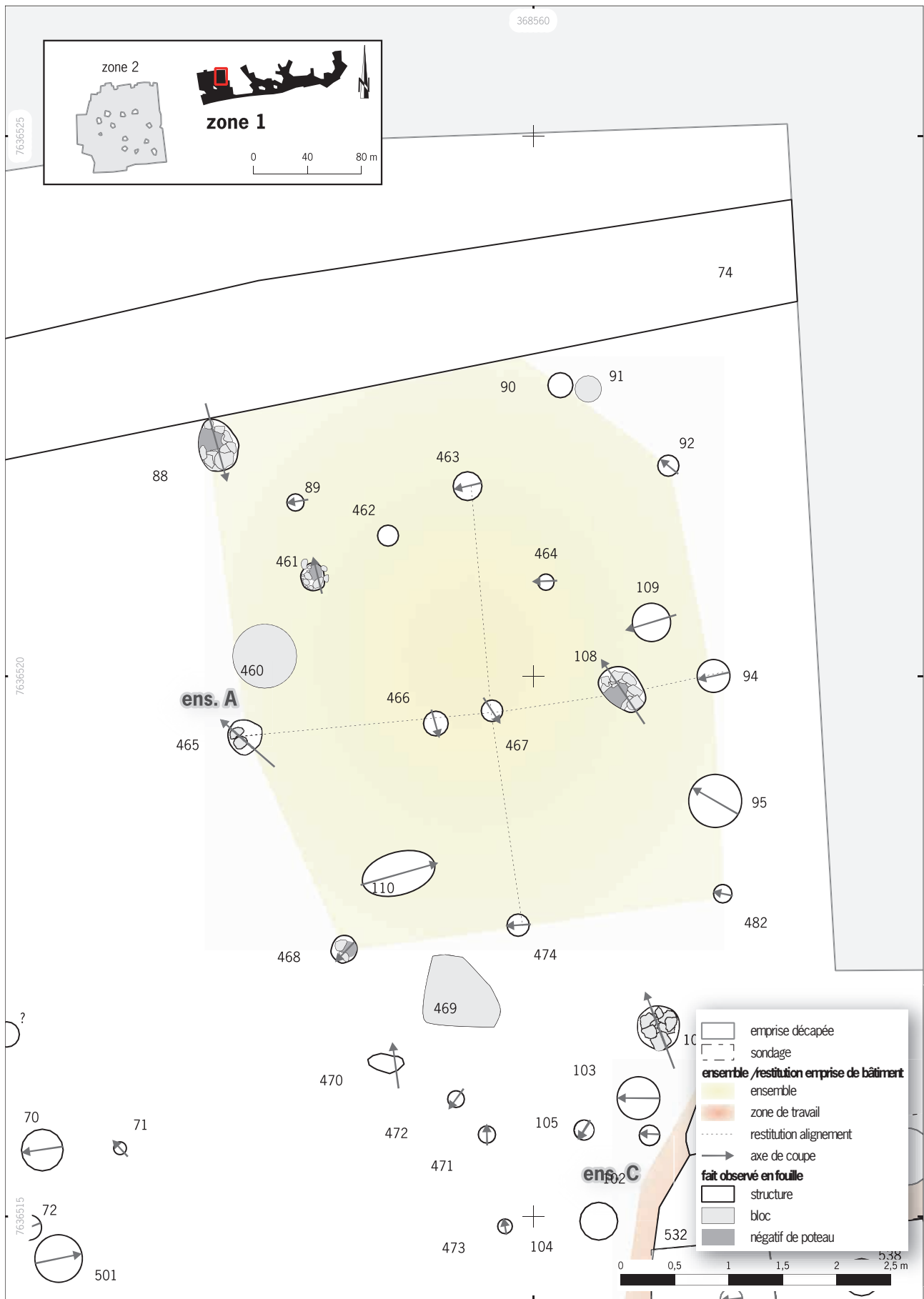
Pl. 22 Zone 1, coupes relatives au plan de détail n°11 au 1/100. © Relevés : équipe de fouille, DAO : T. Blanchet, B. Larmignat, M. Prié, Inrap, SIG/mise en forme B. Moutarde, Inrap



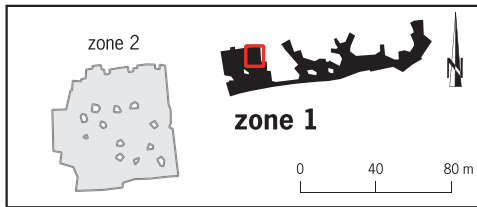
Pl. 23 Zone 1, plan de détail n°12 au 1/100. © Relevés : OTM Saint-Joseph, SIG : B. Moutarde, Inrap



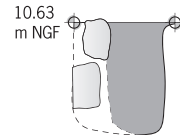
Pl. 24 Zone 1, coupes relatives au plan de détail n°12 au 1/100. © Relevés : équipe de fouille, DAO : T. Blanchet, B. Larmignat, M. Prié, Inrap, SIG/mise en forme B. Moutarde, Inrap



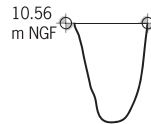
Pl. 25 Plan de l'ensemble A. © Relevés : OTM Saint-Joseph, équipe de fouille, DAO : T. Blanchet, B. Larmignat, M. Prié, Inrap, SIG : B. Moutarde, Inrap



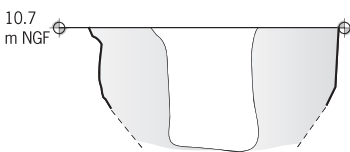
st. 463 coupe est/ouest



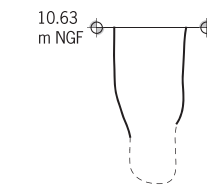
st. 92 coupe sud-est/nord-ouest



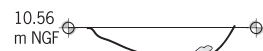
st. 88 coupe nord/sud



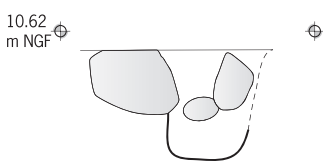
st. 467 coupe nord-ouest/sud-est



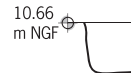
st. 109 coupe est/ouest



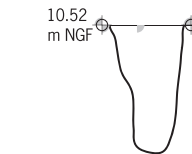
st. 465 coupe sud-est/nord-ouest



st. 89 coupe est/ouest



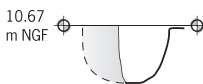
st. 474 coupe est/ouest



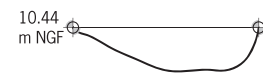
st. 94 coupe est/ouest



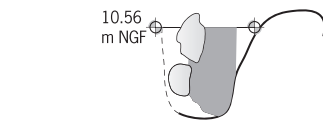
st. 461 coupe sud/nord



st. 95 coupe sud-est/nord-ouest



st. 468 coupe nord-est/sud-ouest



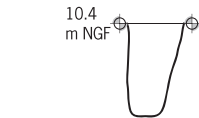
st. 462 coupe est/ouest



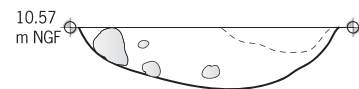
st. 464 coupe est/ouest



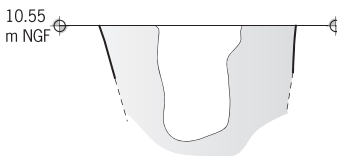
st. 482 coupe est/ouest



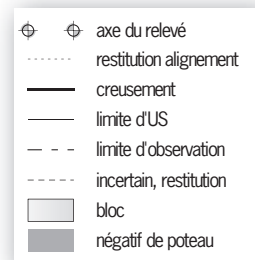
st. 110 coupe ouest/est



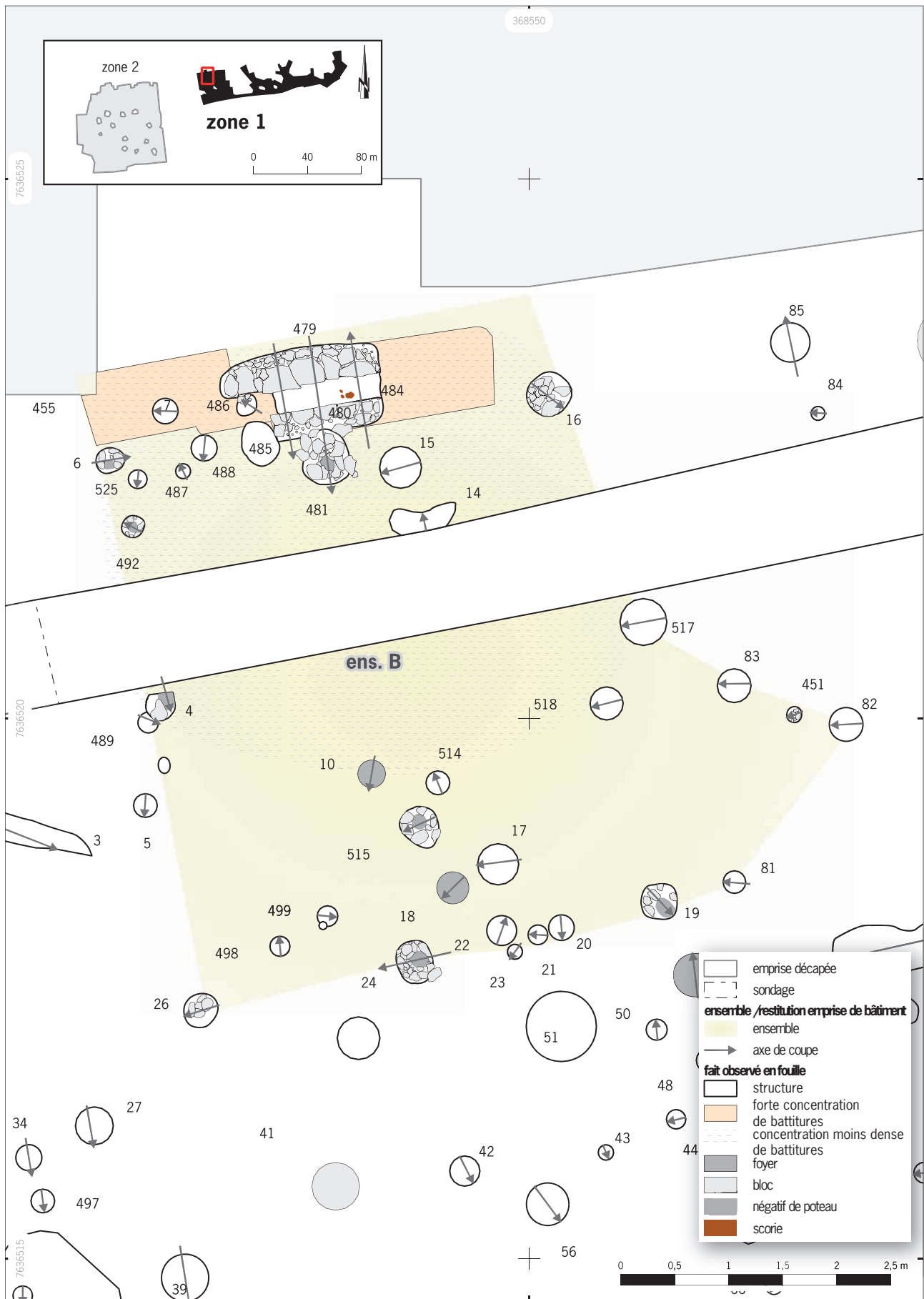
st. 108 coupe sud-est/nord-ouest



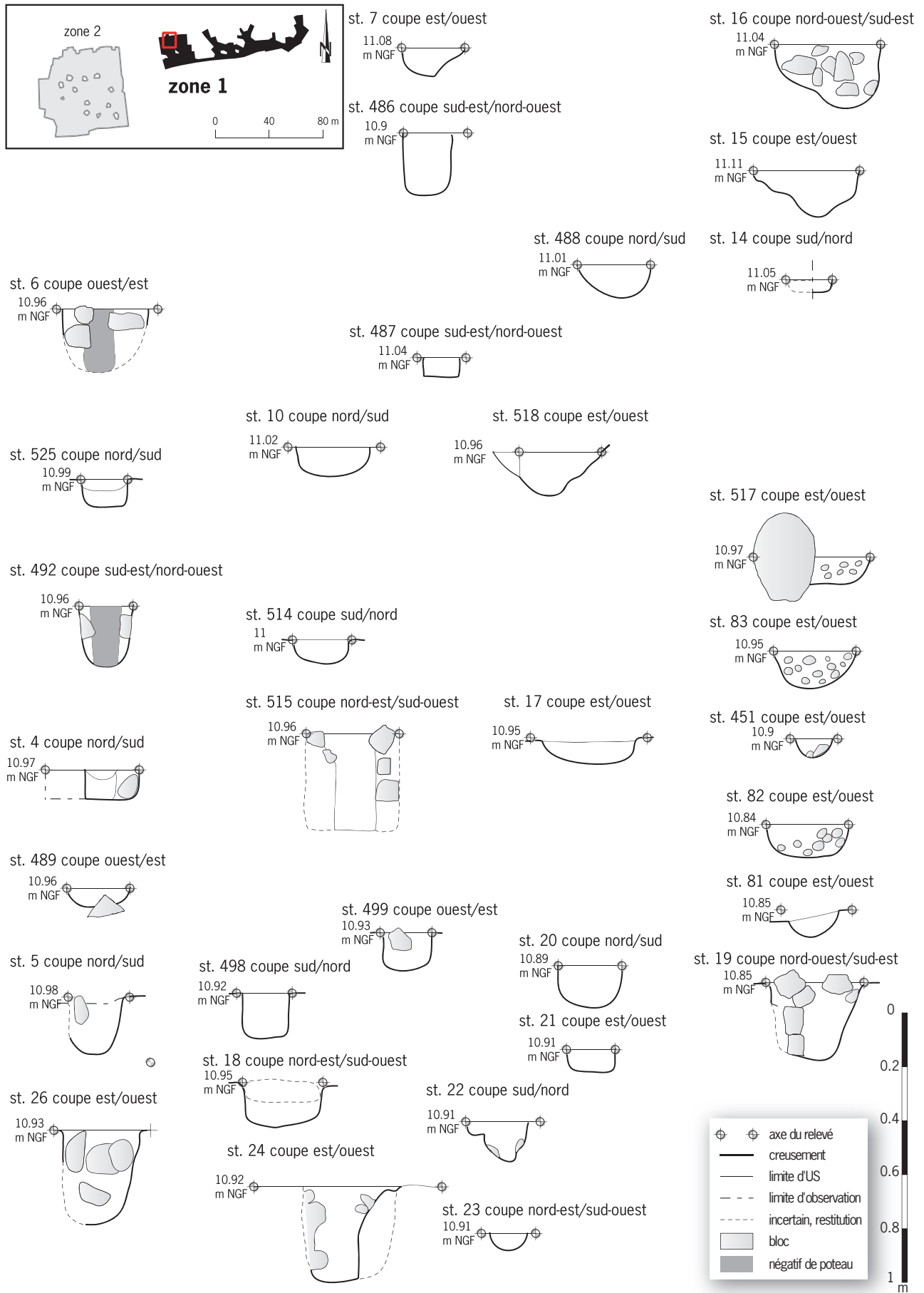
st. 466 coupe nord/sud



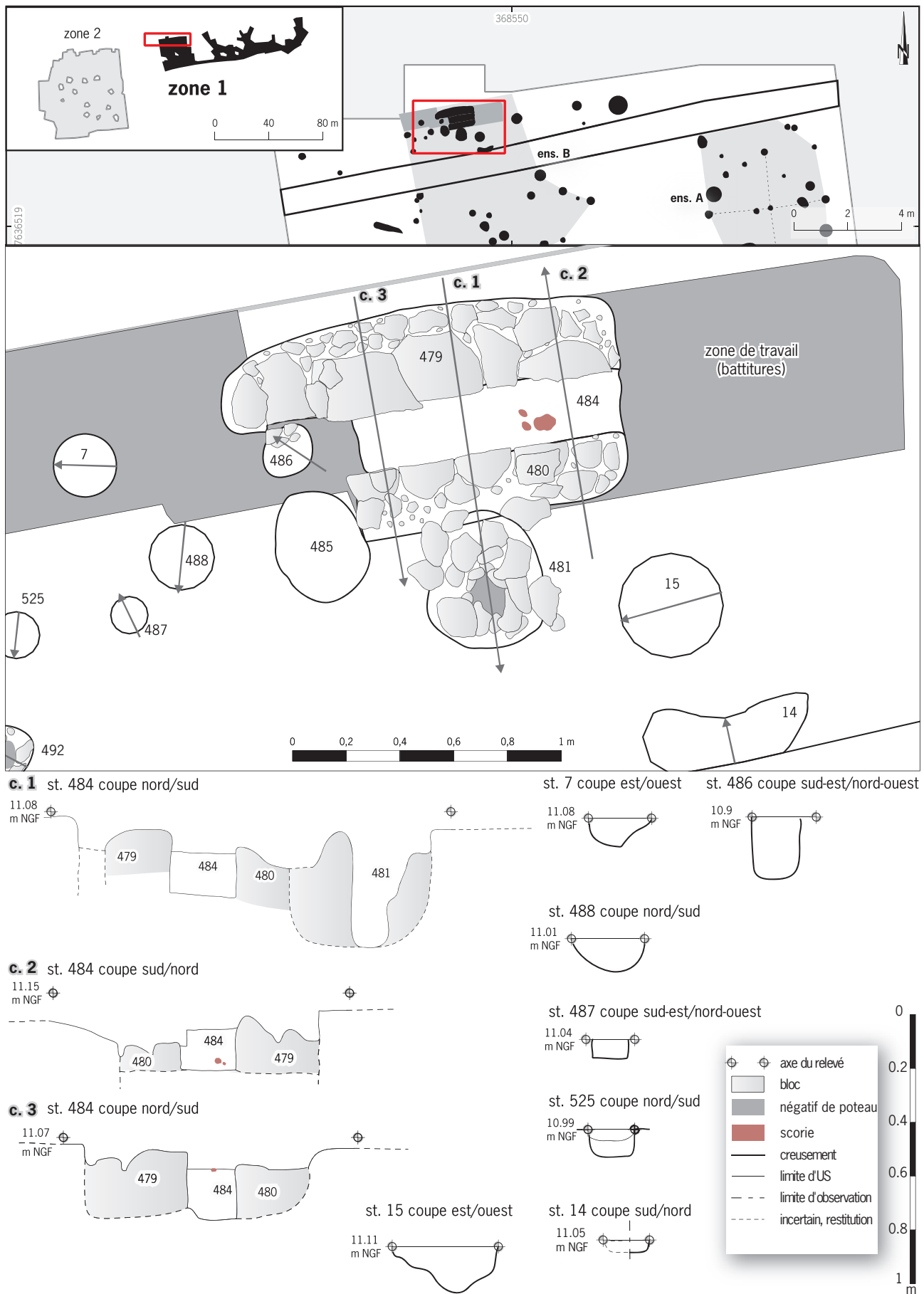
PI. 26 Coupes de l'ensemble A. © Relevés : OTM Saint-Joseph, équipe de fouille, DAO : T. Blanchet, B. Larmignat, M. Prié, Inrap, SIG : B. Moutarde, Inrap



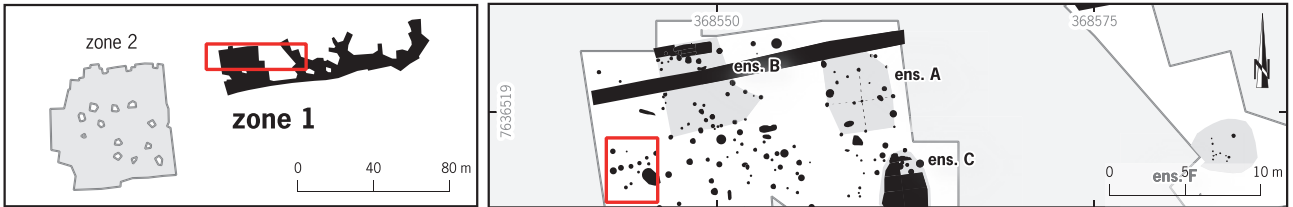
Pl. 27 Plan de l'ensemble B. © Relevés : OTM Saint-Joseph, équipe de fouille, DAO : T. Blanchet, B. Larmignat, M. Prié, Inrap, SIG : B. Moutarde, Inrap



PI. 28 Coupes de l'ensemble B. © Relevés : OTM Saint-Joseph, équipe de fouille, DAO : T. Blanchet, B. Larmignat, M. Prié, Inrap, SIG : B. Moutarde, Inrap



PI. 29 Ensemble B, plan et coupes de la forge. © Relevés : OTM Saint-Joseph, équipe de fouille, DAO : T. Blanchet, B. Larmignat, M. Prié, Inrap, SIG : B. Moutarde, Inrap



st. 30 coupe nord/sud



st. 29 coupe nord/sud



st. 27 coupe nord/sud



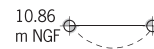
st. 34 coupe nord/sud



st. 33 coupe nord/sud



st. 497 coupe nord/sud



st. 32 coupe nord/sud



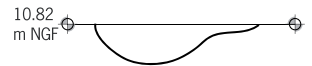
st. 31 coupe nord/sud



st. 494 coupe nord/sud



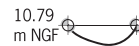
st. 39 coupe nord/sud



st. 37 coupe nord/sud



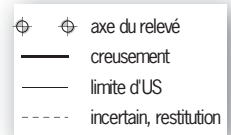
st. 493 coupe nord/sud



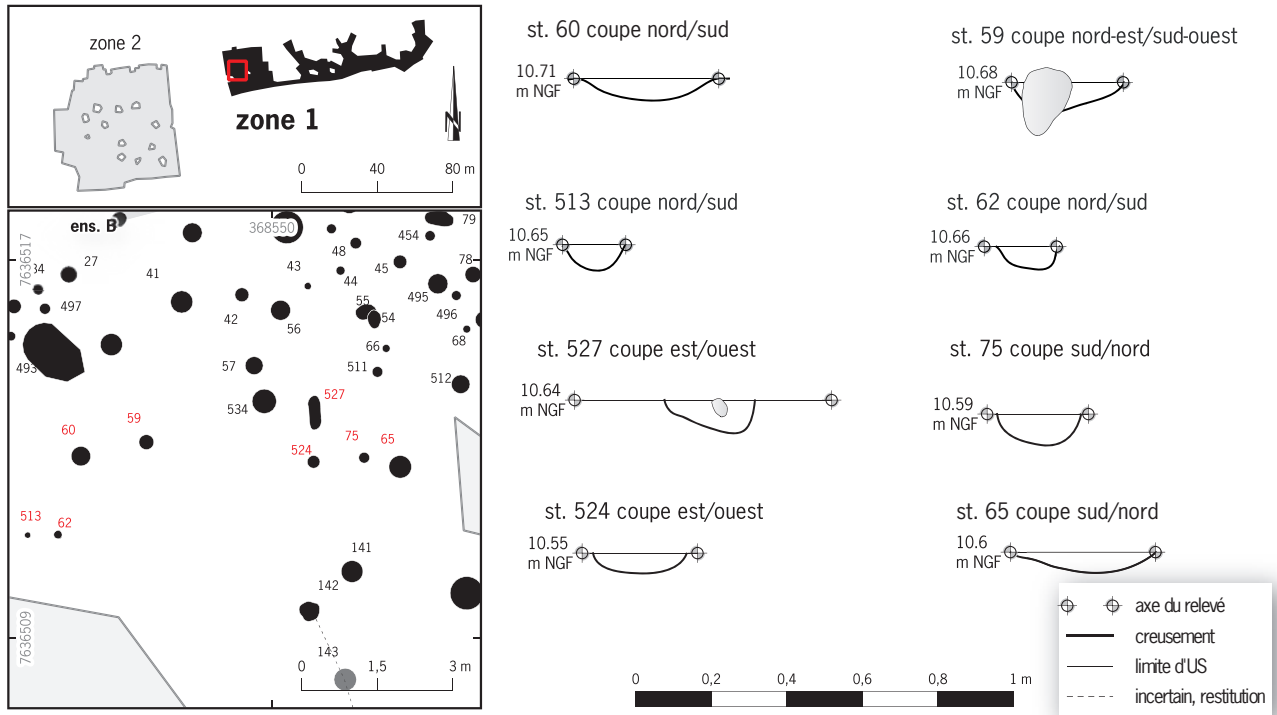
st. 36 coupe nord/sud



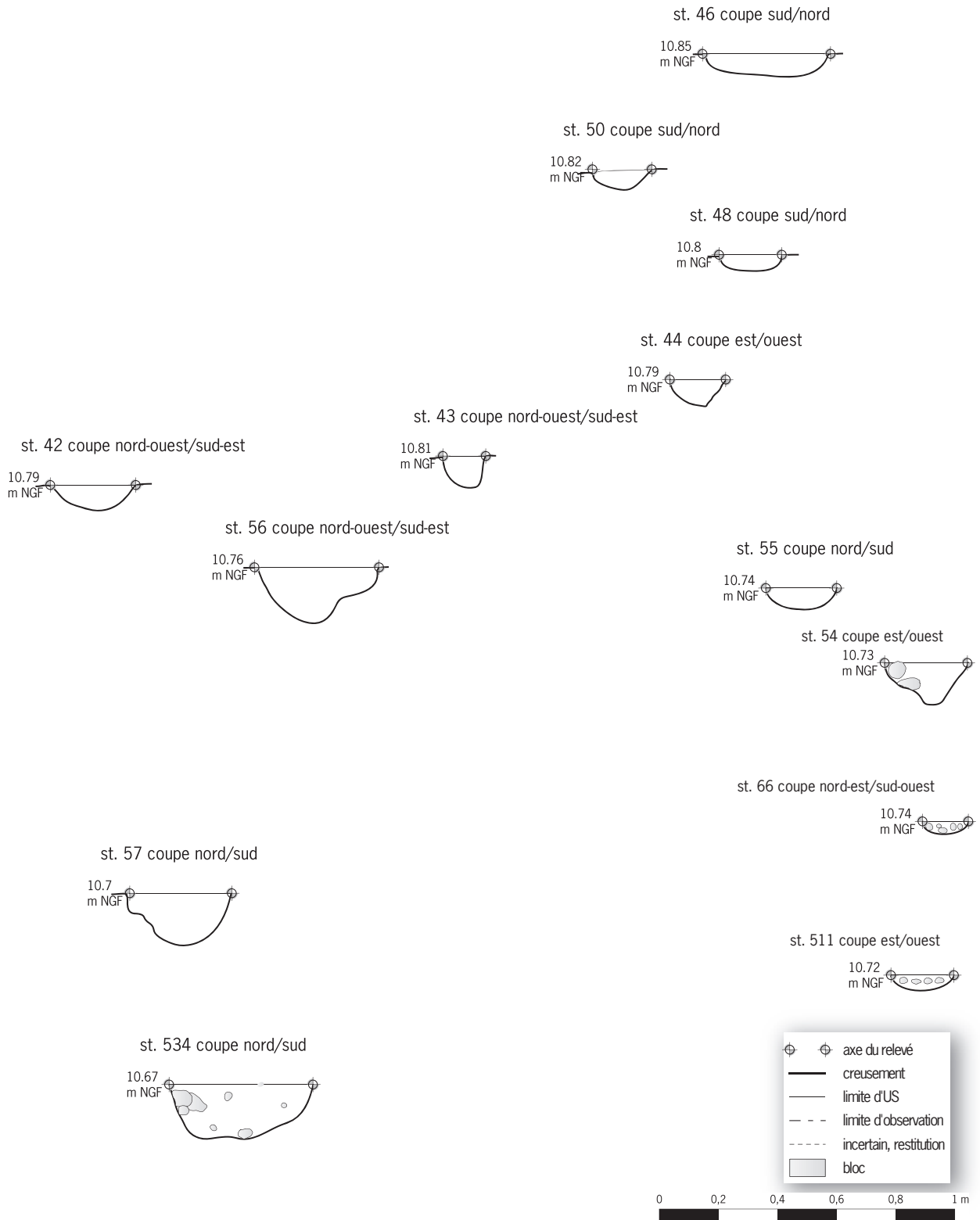
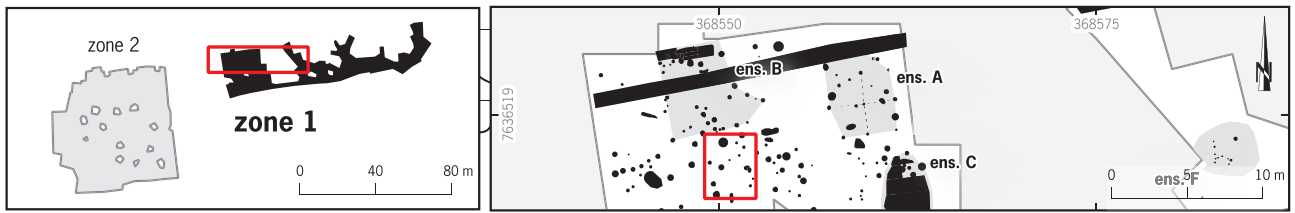
st. 35 coupe nord/sud



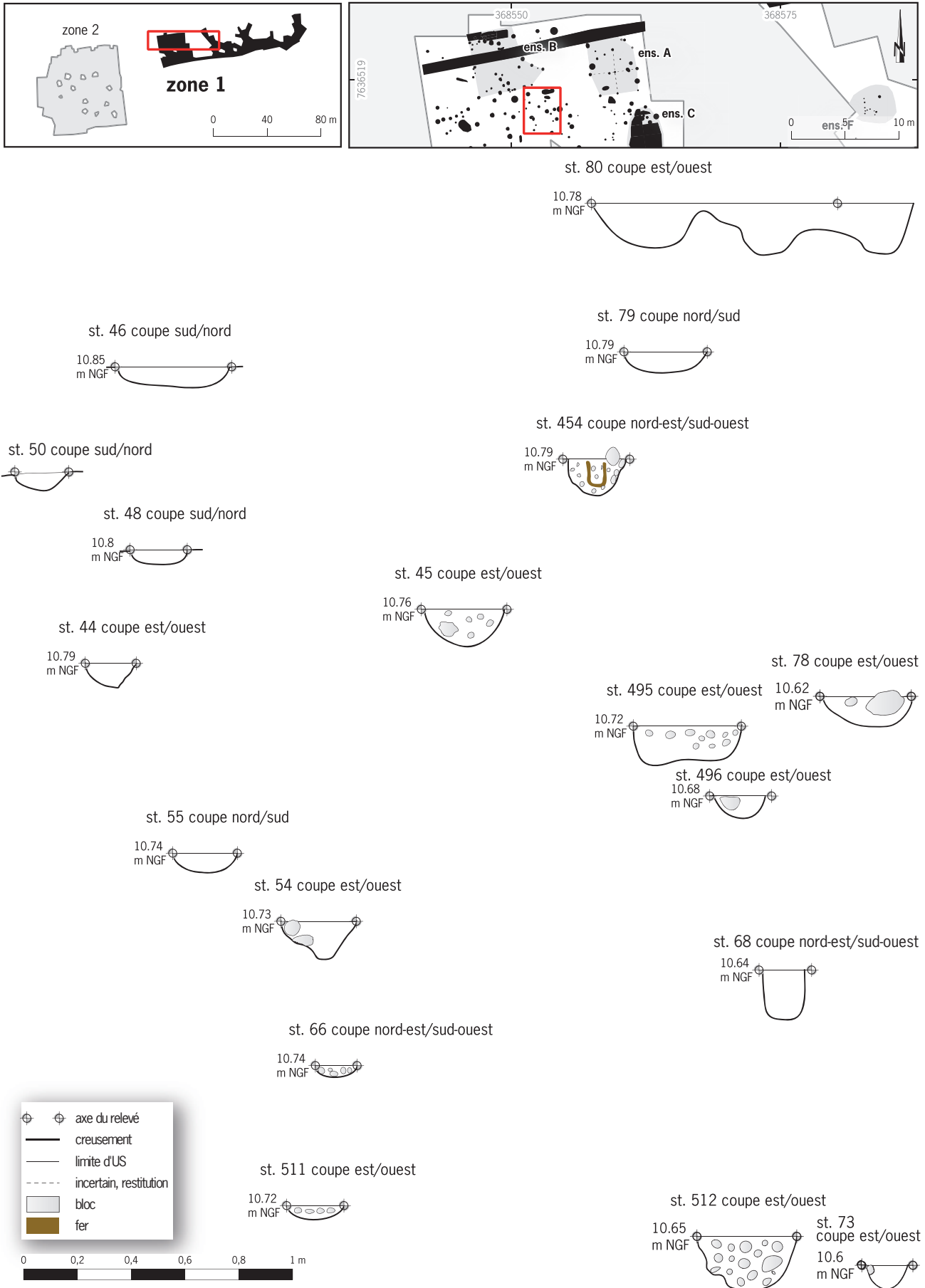
Pl. 30 Zone 1_1, coupes au 1/20. © Relevés : équipe de fouille, DAO : T. Blanchet, B. Larmignat, M. Prié, Inrap, SIG/mise en forme B. Moutarde, Inrap



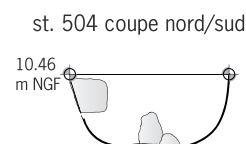
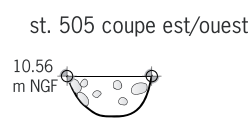
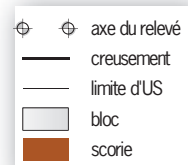
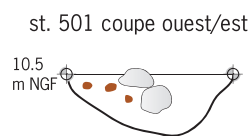
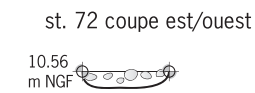
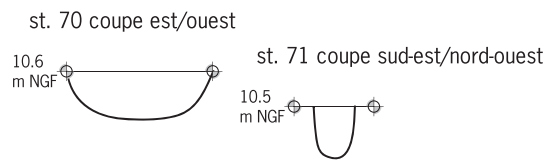
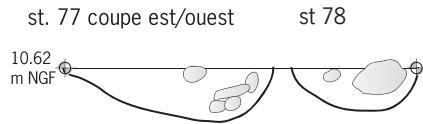
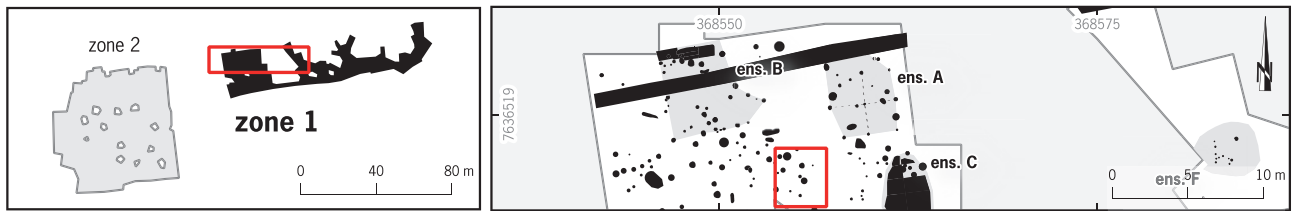
Pl. 31 Zone 1_2, coupes au 1/20. © Relevés : équipe de fouille, DAO : T. Blanchet, B. Larmignat, M. Prié, Inrap, SIG/mise en forme B. Moutarde, Inrap



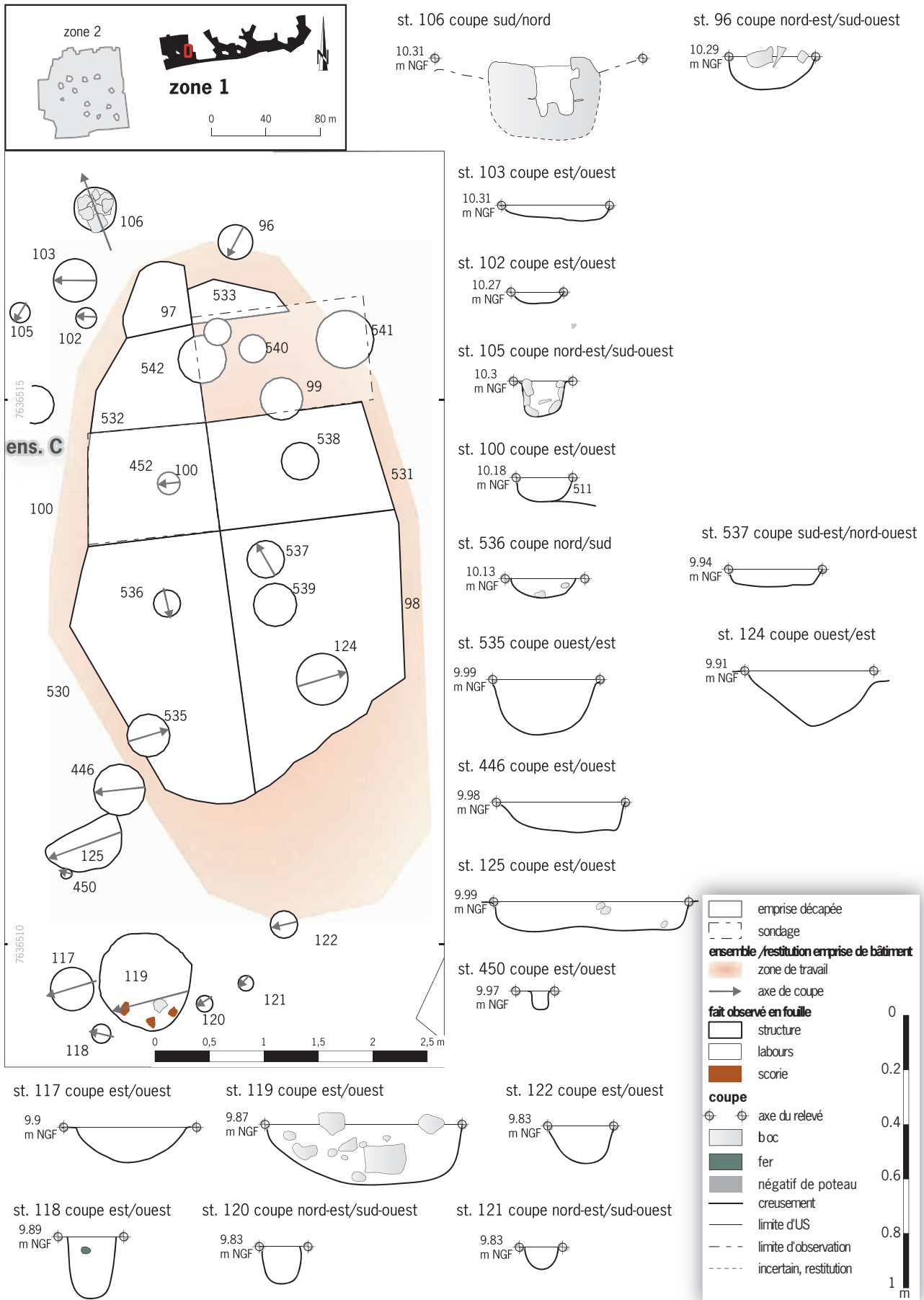
PI. 32 Zone 1_3, coupes au 1/20. © Relevés : équipe de fouille, DAO : T. Blanchet, B. Larmignat, M. Prié, Inrap, SIG/mise en forme B. Moutarde, Inrap



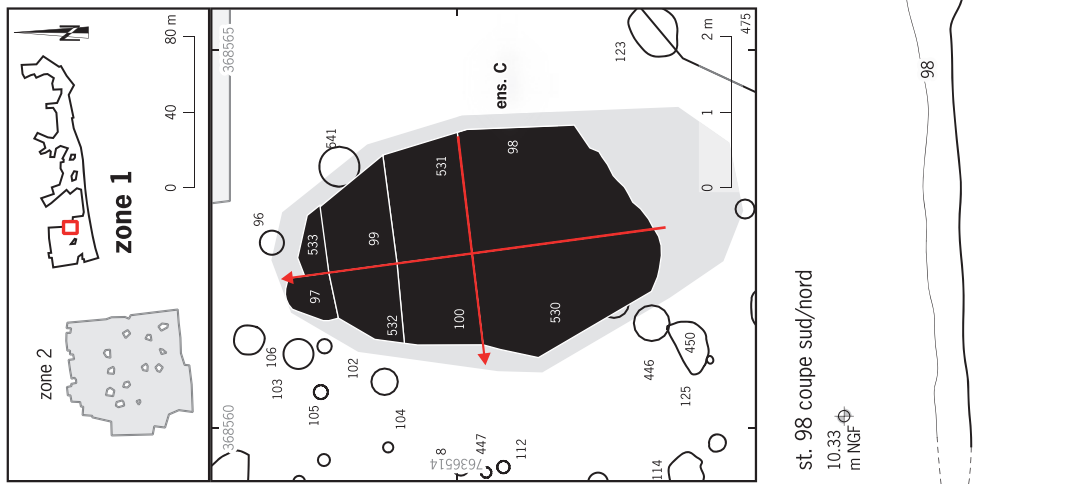
Pl. 33 Zone 1_4, coupes au 1/20. © Relevés : équipe de fouille, DAO : T. Blanchet, B. Larmignat, M. Prié, Inrap, SIG/mise en forme B. Moutarde, Inrap



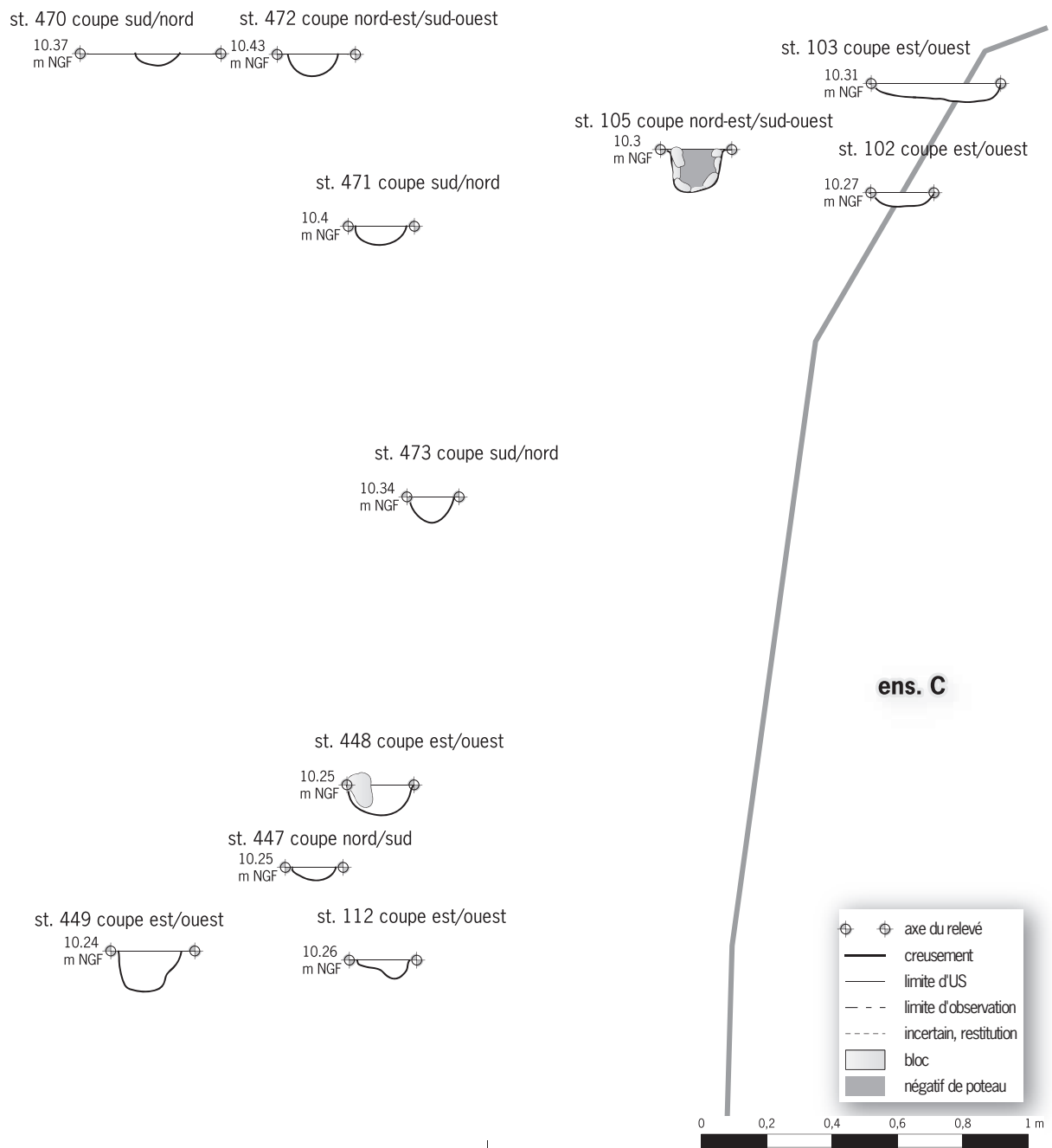
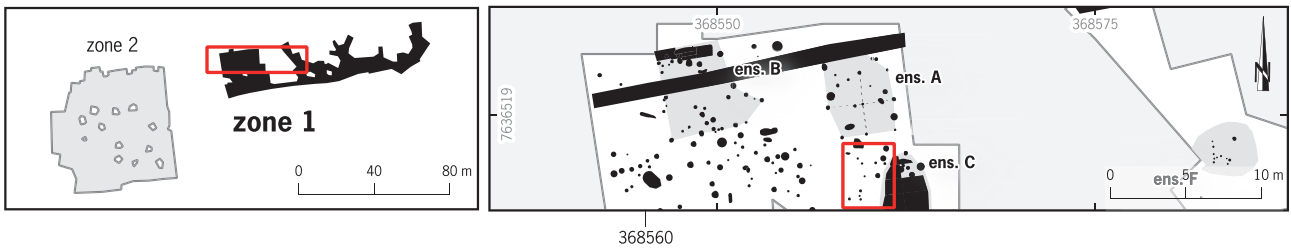
Pl. 34 Zone 1_5, coupes au 1/20. © Relevés : équipe de fouille, DAO : T. Blanchet, B. Larmignat, M. Prié, Inrap, SIG/mise en forme B. Moutarde, Inrap



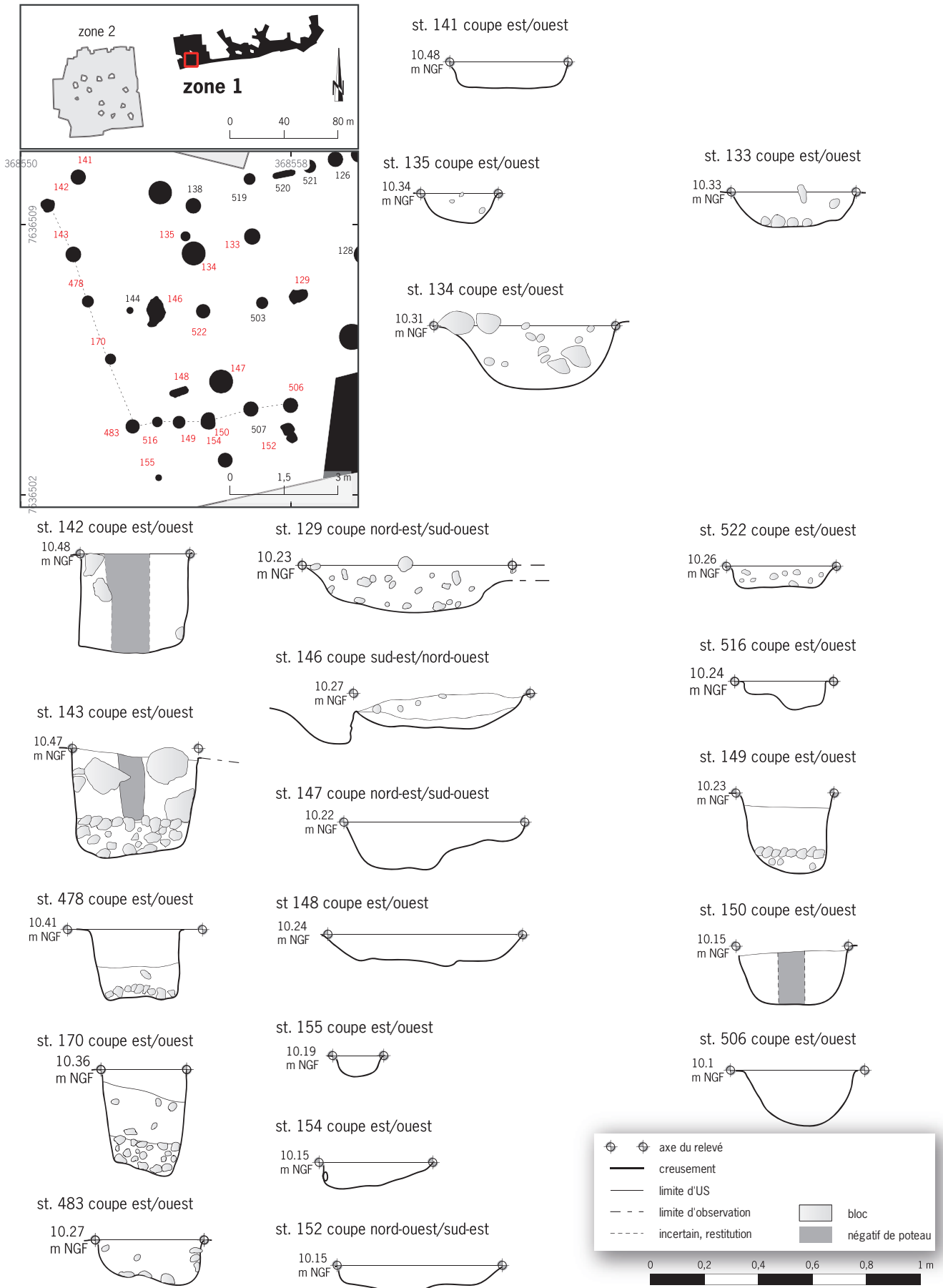
PI. 35 Plan et coupes de l'ensemble C. © Relevés : OTM Saint-Joseph, équipe de fouille, DAO : T. Blanchet, B. Larmignat, M. Prié, Inrap, SIG : B. Moutarde, Inrap



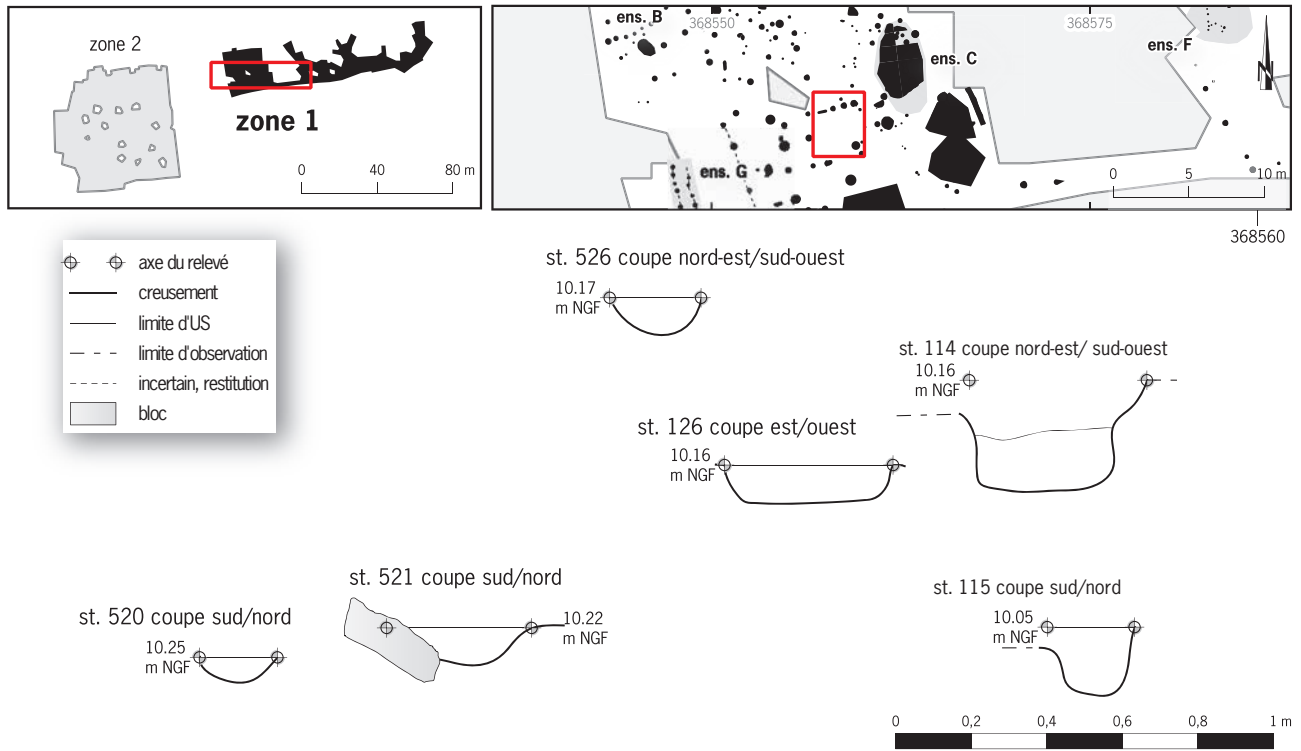
Pl. 36 Coupes de la fosse 98. © Relevés : OTM Saint-Joseph, équipe de fouille, DAO : T. Blanchet, B. Larmignat, M. Prié, Inrap, SIG : B. Moutarde, Inrap



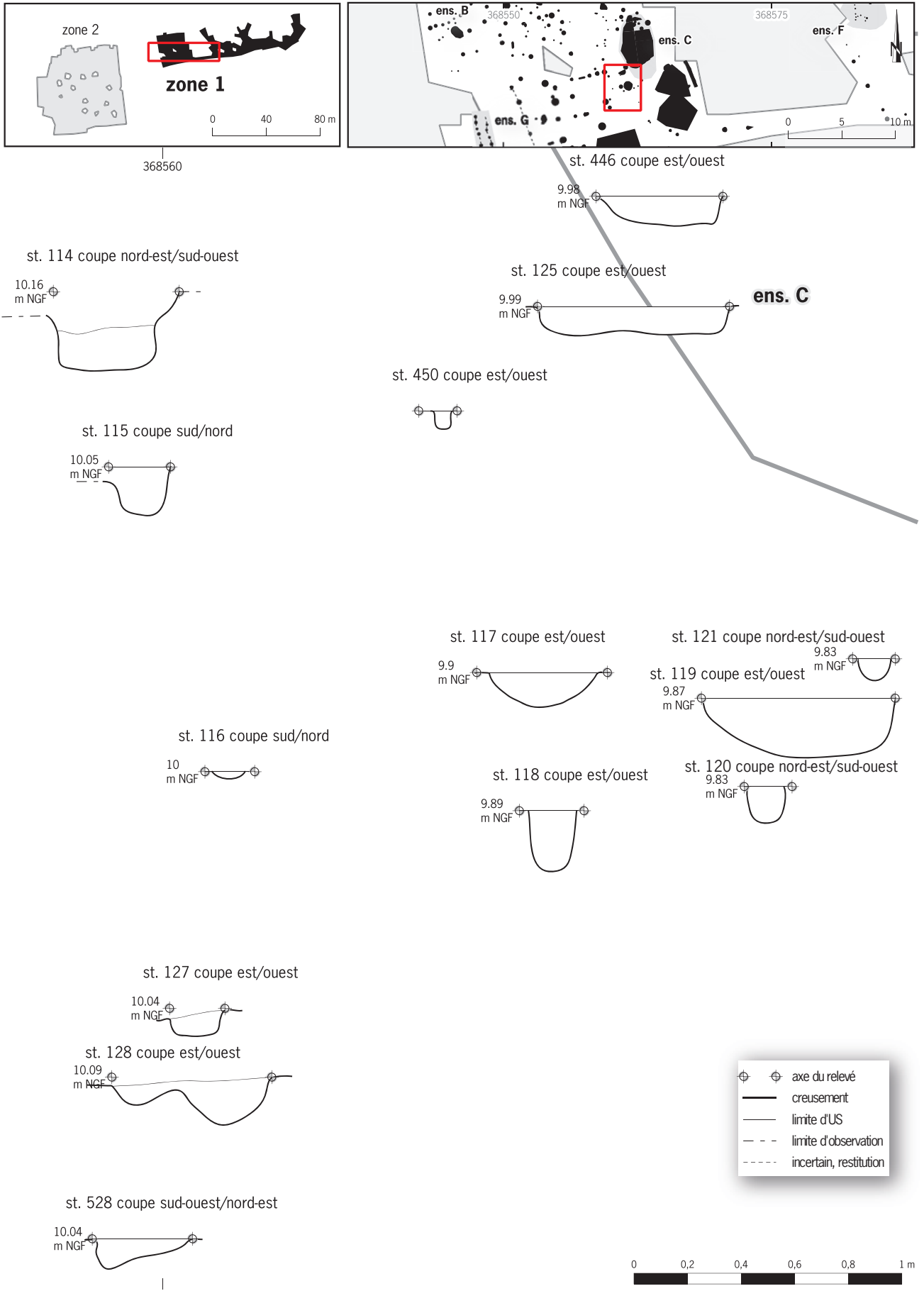
Pl. 37 Zone 1_6, coupes au 1/20. © Relevés : équipe de fouille, DAO : T. Blanchet, B. Larmignat, M. Prié, Inrap, SIG/mise en forme B. Moutarde, Inrap



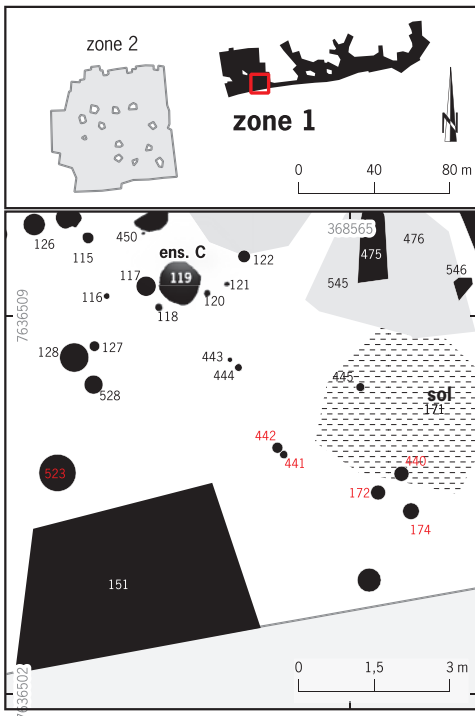
PI. 38 Zone 1_7, coupes au 1/20. © Relevés : équipe de fouille, DAO : T. Blanchet, B. Larmignat, M. Prié, Inrap, SIG/mise en forme B. Moutarde, Inrap



Pl. 39 Zone 1_8, coupes au 1/20. © Relevés : équipe de fouille, DAO : T. Blanchet, B. Larmignat, M. Prié, Inrap, SIG/mise en forme B. Moutarde, Inrap



PI. 40 Zone 1_9, coupes au 1/20. © Relevés : équipe de fouille, DAO : T. Blanchet, B. Larmignat, M. Prié, Inrap, SIG/mise en forme B. Moutarde, Inrap



st. 523 coupe sud-ouest/nord-est



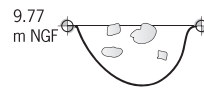
st. 442 coupe nord-est/sud-ouest



st. 441 coupe nord-est/sud-ouest



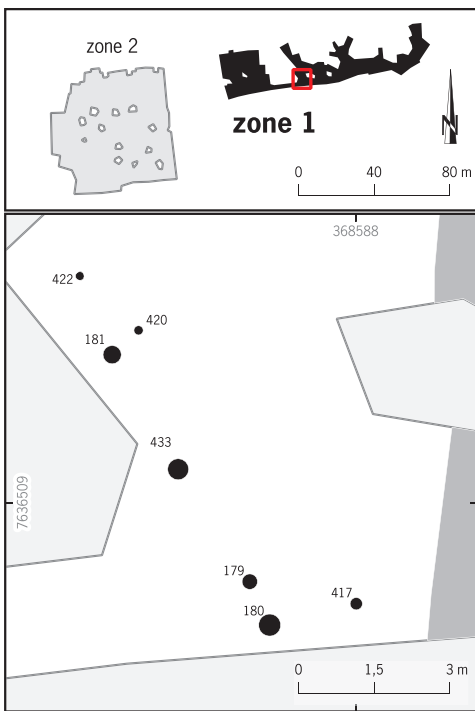
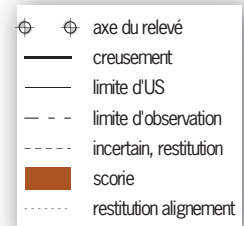
st. 440 coupe est/ouest



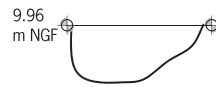
st. 172 coupe est/ouest



st. 174 coupe est/ouest



st. 181 coupe ouest/est



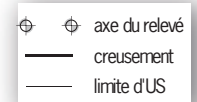
st. 179 coupe nord/sud



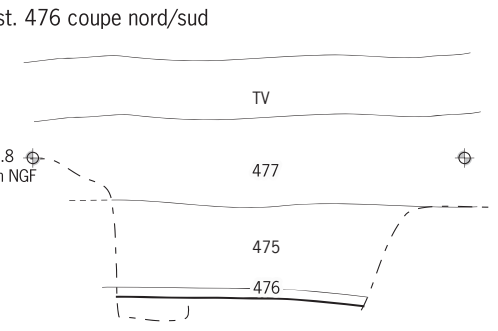
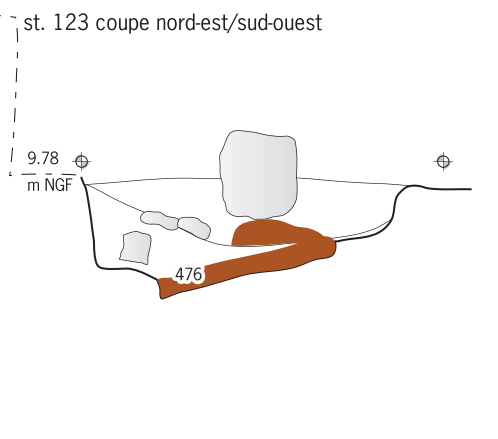
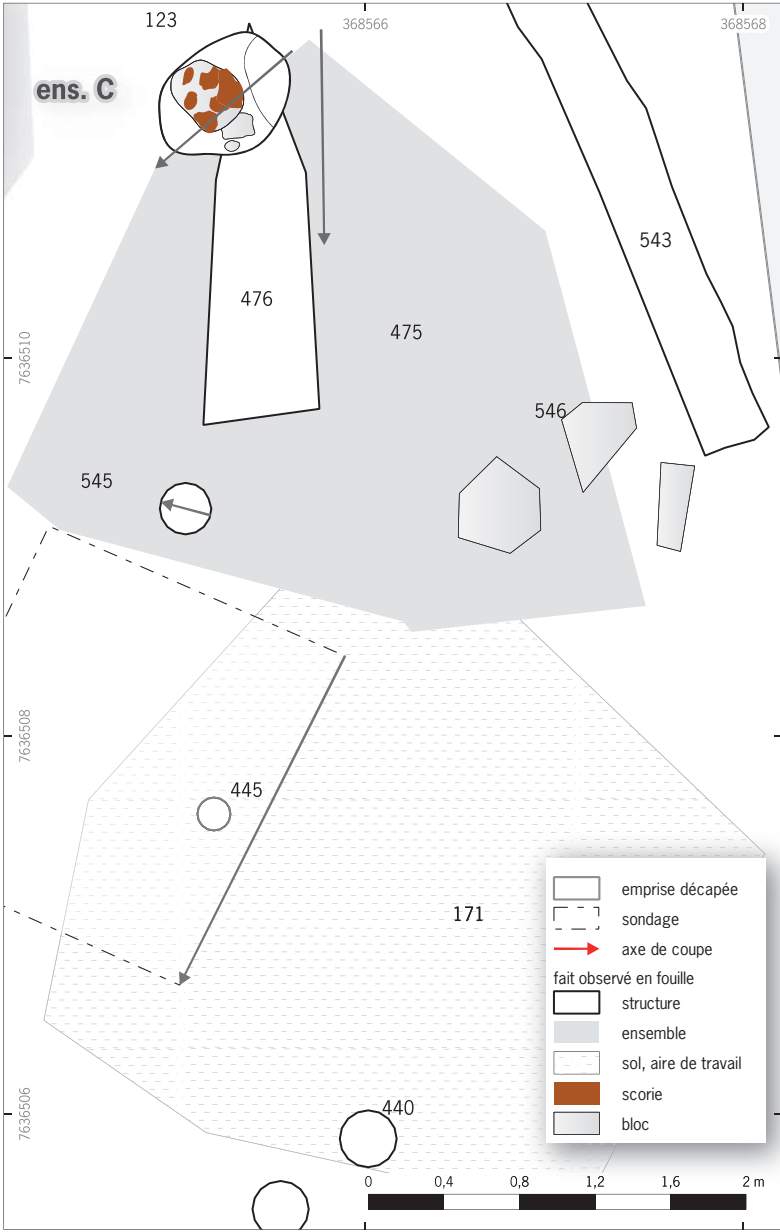
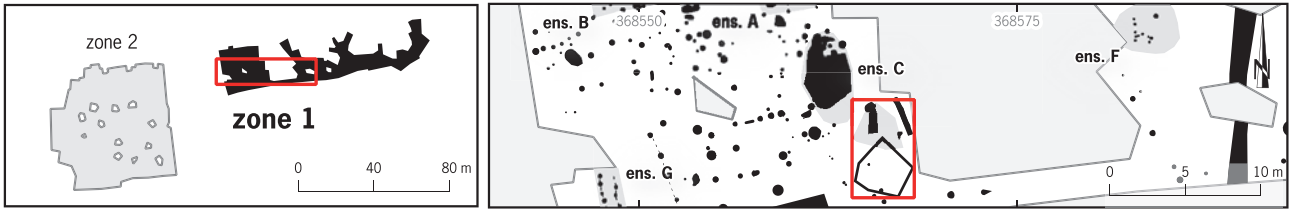
st. 417 coupe nord/sud



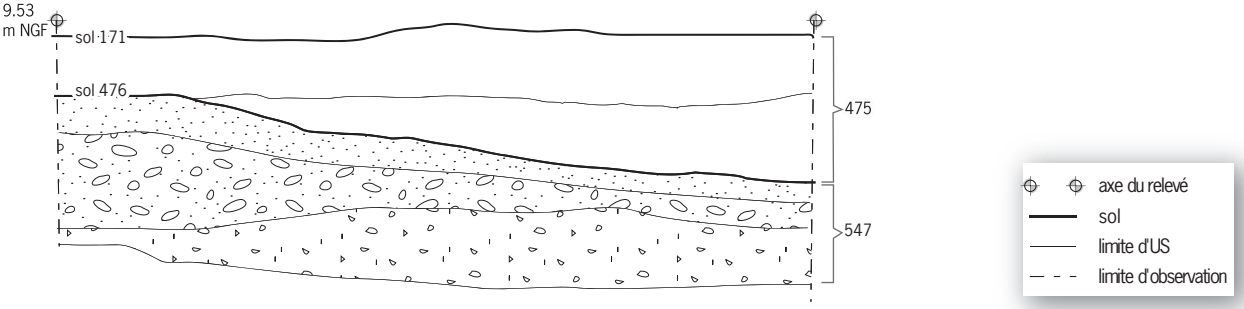
st. 180 coupe nord/sud



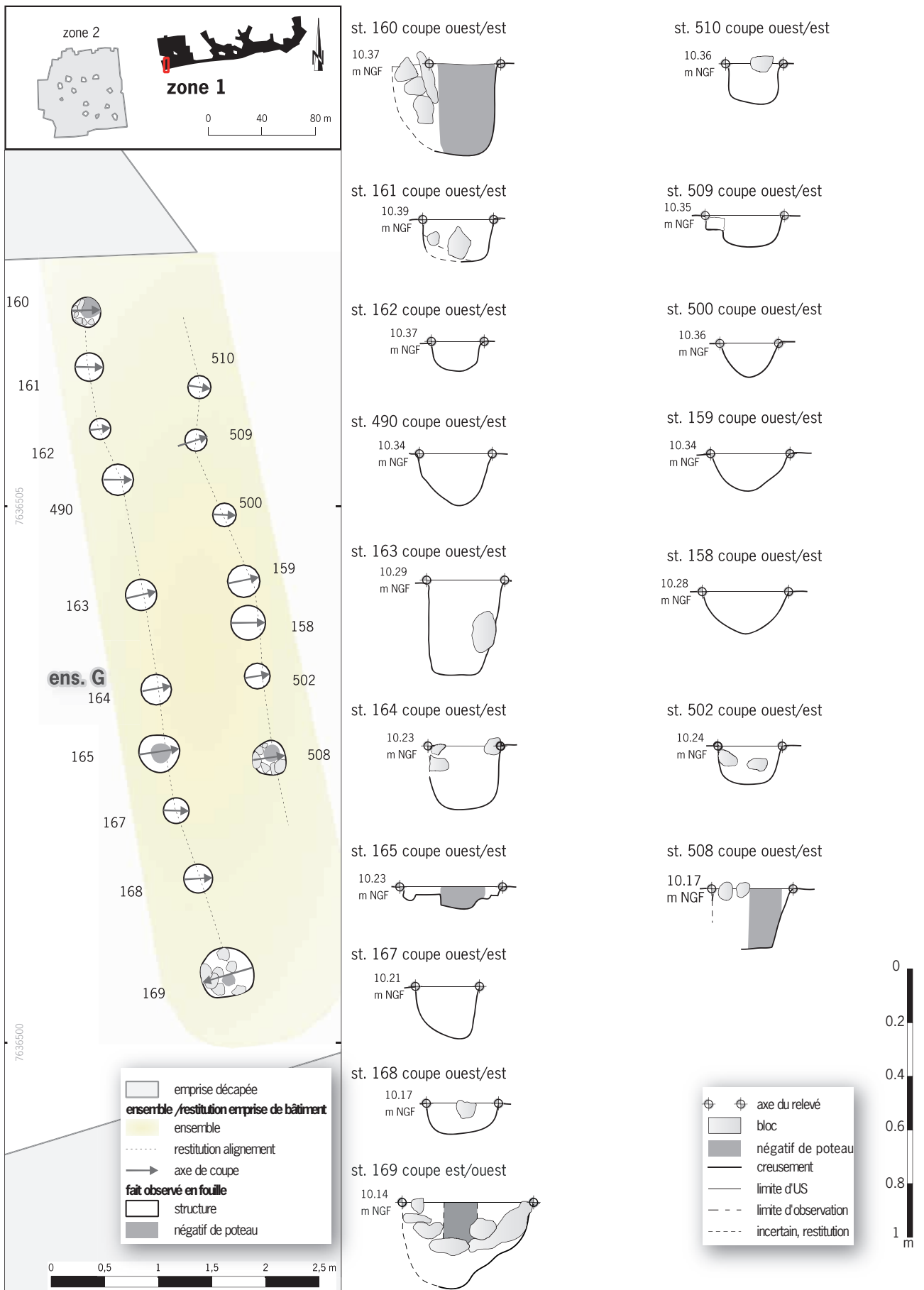
Pl. 41 Zone 1_10, coupes au 1/20. © Relevés : équipe de fouille, DAO : T. Blanchet, B. Larmignat, M. Prié, Inrap, SIG/mise en forme B. Moutarde, Inrap



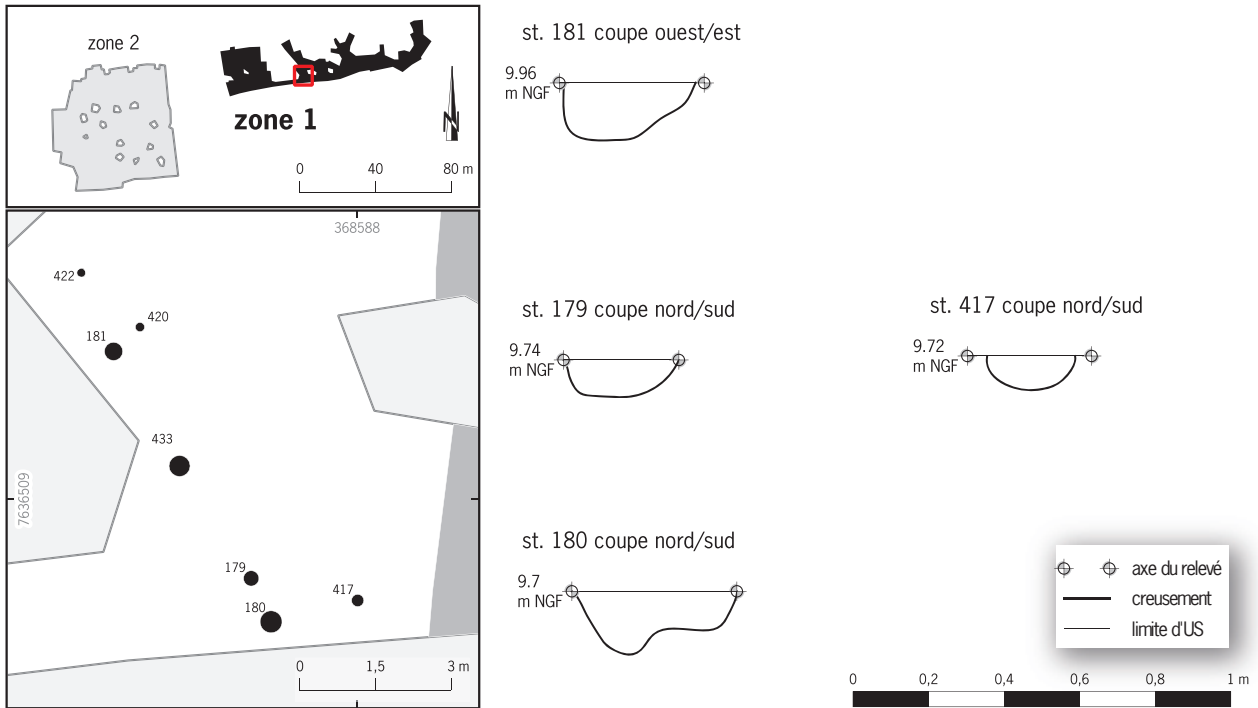
st. 171 coupe nord-est/sud-ouest



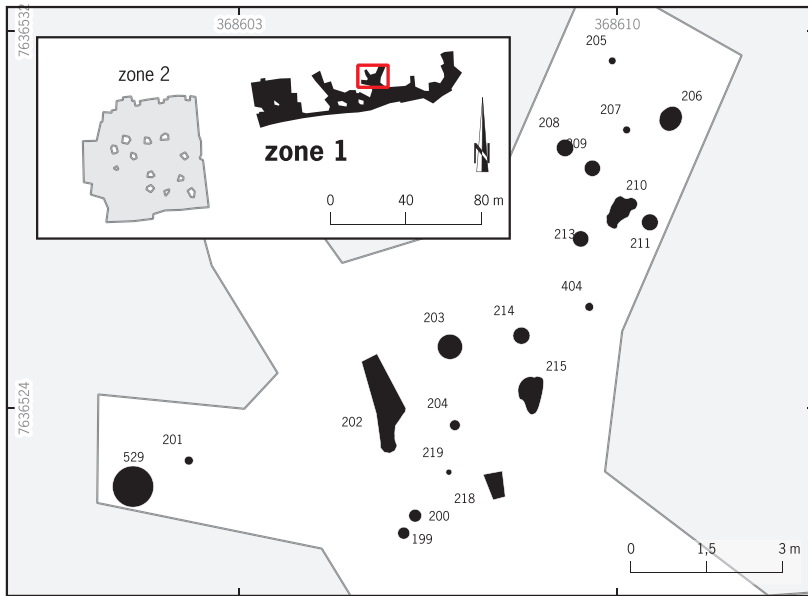
Pl. 42 Plan et coupes de F476 et F171. © Relevés : OTM Saint-Joseph, équipe de fouille, DAO : T. Blanchet, B. Larmignat, M. Prié, Inrap, SIG : B. Moutarde, Inrap



Pl. 43 Plan et coupes de l'ensemble G. © Relevés : OTM Saint-Joseph, équipe de fouille, DAO : T. Blanchet, B. Larmignat, M. Prié, Inrap, SIG : B. Moutarde, Inrap



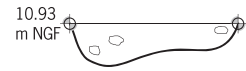
Pl. 44 Zone 1_11, coupes au 1/20. © Relevés : équipe de fouille, DAO : T. Blanchet, B. Larmignat, M. Prié, Inrap, SIG/mise en forme B. Moutarde, Inrap



st. 205 coupe sud-est/nord-ouest



st. 206 coupe sud-est/nord-ouest



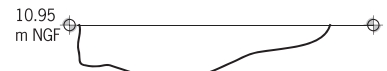
st. 207 coupe sud-est/nord-ouest



st. 209 coupe sud-est/nord-ouest



st. 210 coupe nord-est/sud-ouest



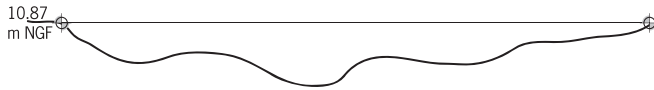
st. 211 coupe sud-est/nord-ouest



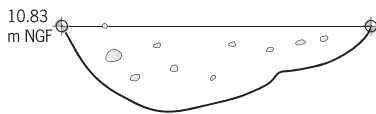
st. 213 coupe est/ouest



st. 202 coupe nord/sud



st. 529 coupe sud-ouest/nord-est



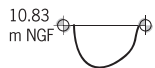
st. 203 coupe est/ouest



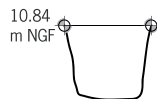
st. 404 coupe est/ouest



st. 201 coupe est/ouest



st. 204 coupe sud/nord



st. 214 coupe est/ouest



st. 215 coupe est/ouest



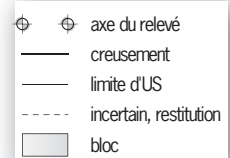
st. 219 coupe est/ouest



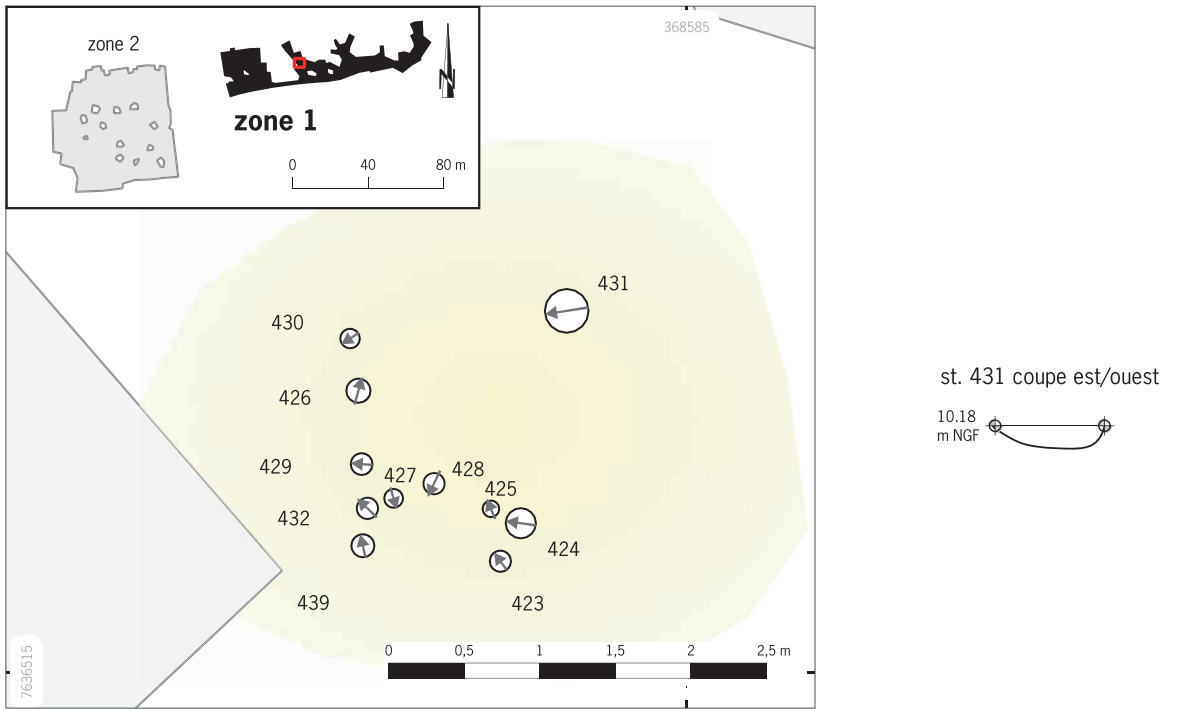
st. 200 coupe ouest/est



st. 199 coupe ouest/est



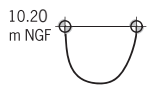
Pl. 45 Zone 1_12, coupes au 1/20. © Relevés : équipe de fouille, DAO : T. Blanchet, B. Larmignat, M. Prié, Inrap, SIG/mise en forme B. Moutarde, Inrap



st. 430 coupe nord-est/sud-ouest



st. 426 coupe sud/nord



st. 428 coupe nord-est/sud-ouest



st. 429 coupe est/ouest



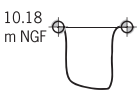
st. 427 coupe nord/sud



st. 425 coupe sud-est/nord-ouest



st. 432 coupe sud-est/nord-ouest



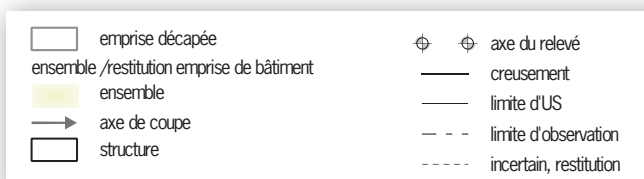
st. 424 coupe est/ouest



st. 439 coupe sud/nord



st. 423 coupe sud-est/nord-ouest





Pl. 47 Structure 186 au 1/20. © Relevés : OTM Saint-Joseph, équipe de fouille, DAO : T. Blanchet, B. Larmignat, M. Prié, Inrap, SIG : B. Moutarde, Inrap



st. 205 coupe sud-est/nord-ouest



st. 206 coupe sud-est/nord-ouest



st. 207 coupe sud-est/nord-ouest



st. 209 coupe sud-est/nord-ouest



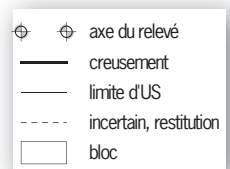
st. 210 coupe nord-est/sud-ouest

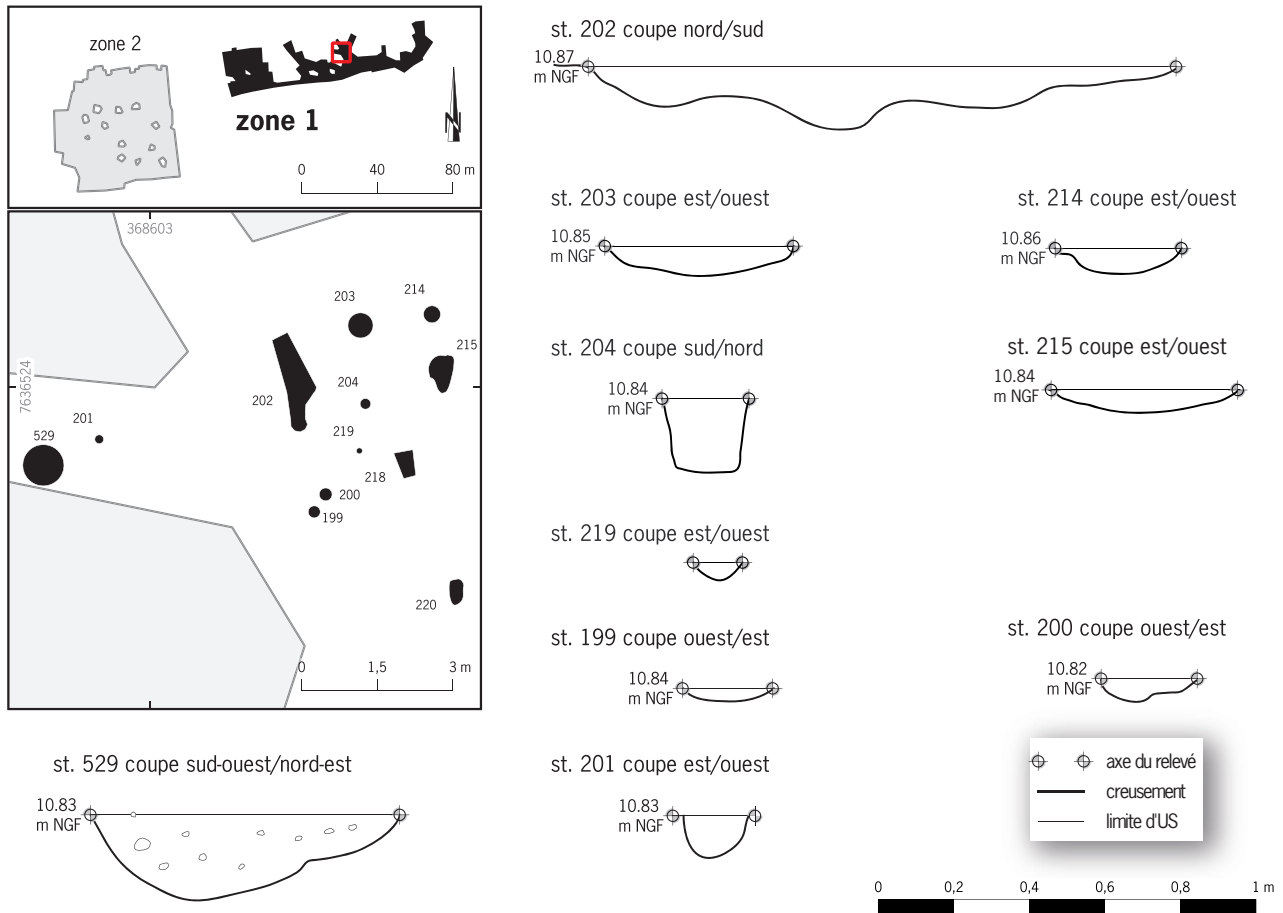


st. 211 coupe sud-est/nord-ouest

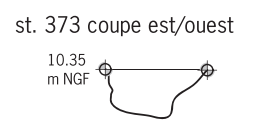
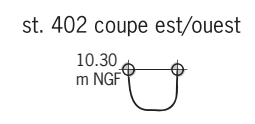
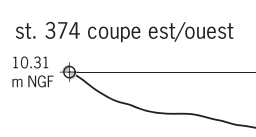
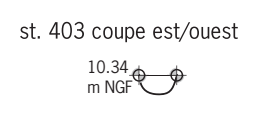
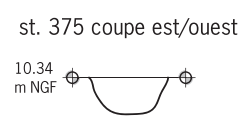
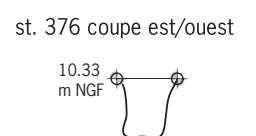
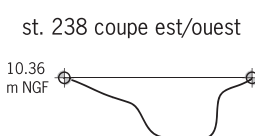
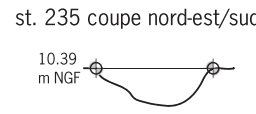
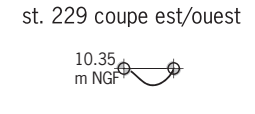
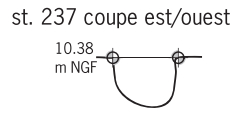
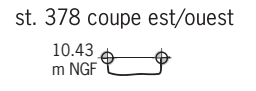
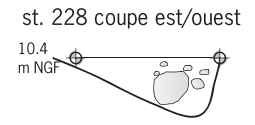
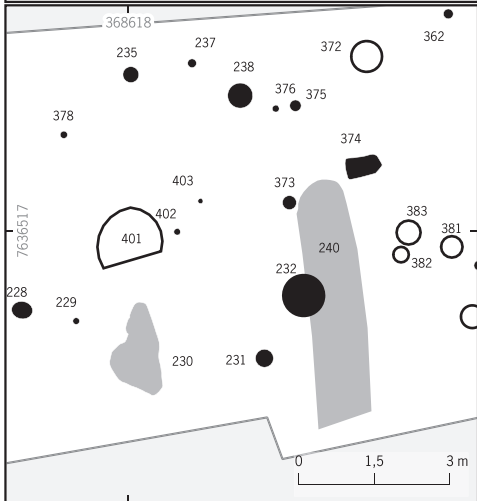
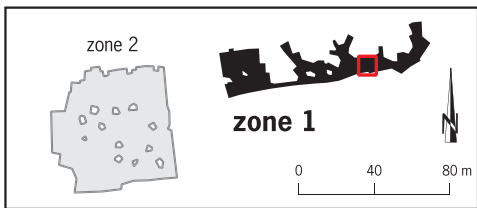
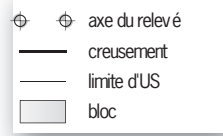
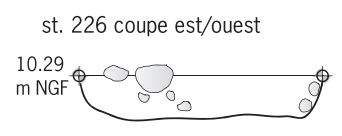
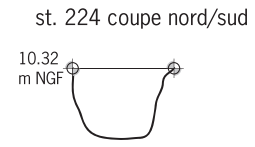
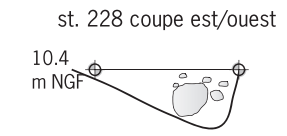
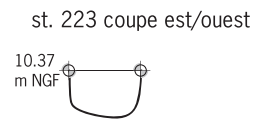
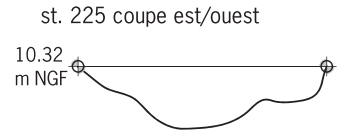
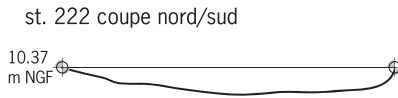
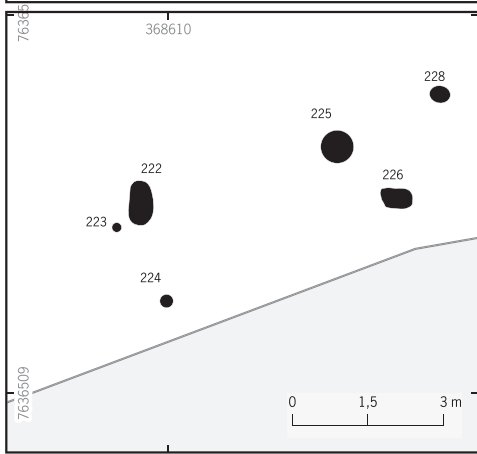
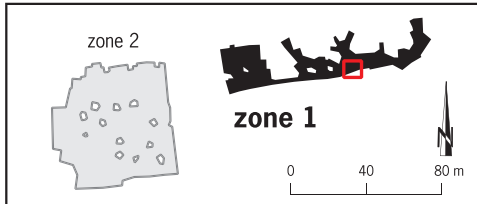


st. 213 coupe est/ouest

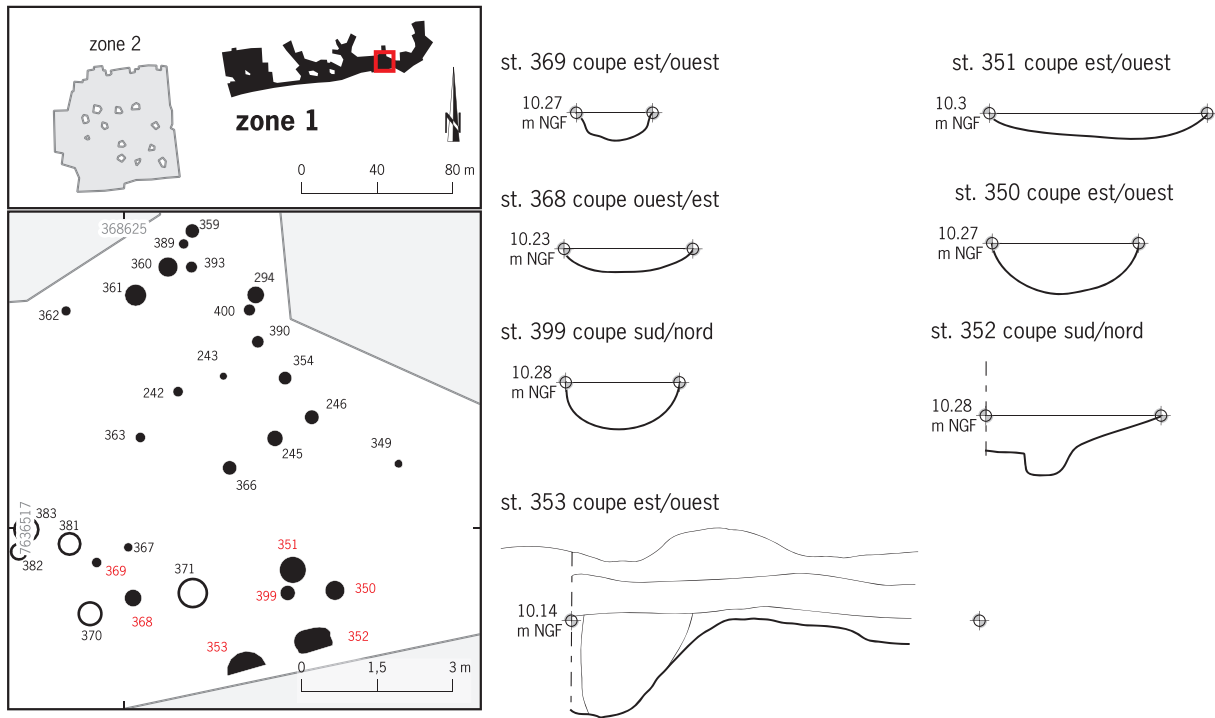




Pl. 49 Zone 1_14, coupes au 1/20. © Relevés : équipe de fouille, DAO : T. Blanchet, B. Larnignat, M. Prié, Inrap, SIG/mise en forme B. Moutarde, Inrap



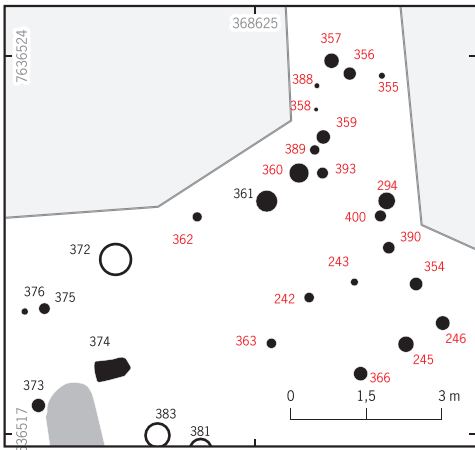
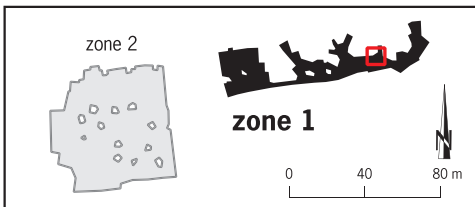
Pl. 50 Zone 1_15, coupes au 1/20. © Relevés : équipe de fouille, DAO : T. Blanchet, B. Larmignat, M. Prié, Inrap, SIG/mise en forme B. Moutarde, Inrap



PI. 51 Zone 1_16, coupes au 1/20. © Relevés : équipe de fouille, DAO : T. Blanchet, B. Larmignat, M. Prié, Inrap, SIG/mise en forme B. Moutarde, Inrap



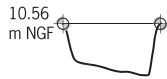
PI. 53 Plan et coupe de la fosse 230. © Relevés : OTM Saint-Joseph, équipe de fouille, DAO : T. Blanchet, B. Larmignat, M. Prié, Inrap, SIG : B. Moutarde, Inrap



st. 357 coupe nord-est/sud-ouest



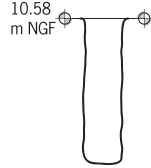
st. 356 coupe est/ouest



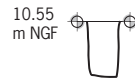
st. 355 coupe est/ouest



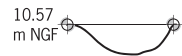
st. 388 coupe est/ouest



st. 358 coupe est/ouest



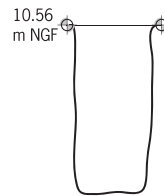
st. 359 coupe est/ouest



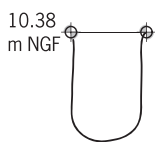
st. 389 coupe est/ouest



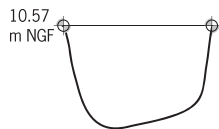
st. 393 coupe est/ouest



st. 362 coupe ouest/est



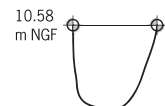
st. 360 coupe ouest/est



st. 400 coupe est/ouest



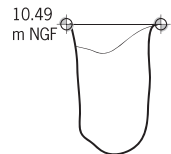
st. 294 coupe est/ouest



st. 243 coupe nord-est/sud-ouest



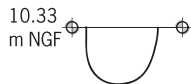
st. 390 coupe est/ouest



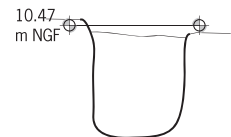
st. 242 coupe est/ouest



st. 363 coupe est/ouest



st. 354 coupe nord-ouest/sud-est



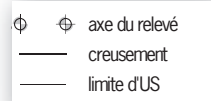
st. 246 coupe est/ouest

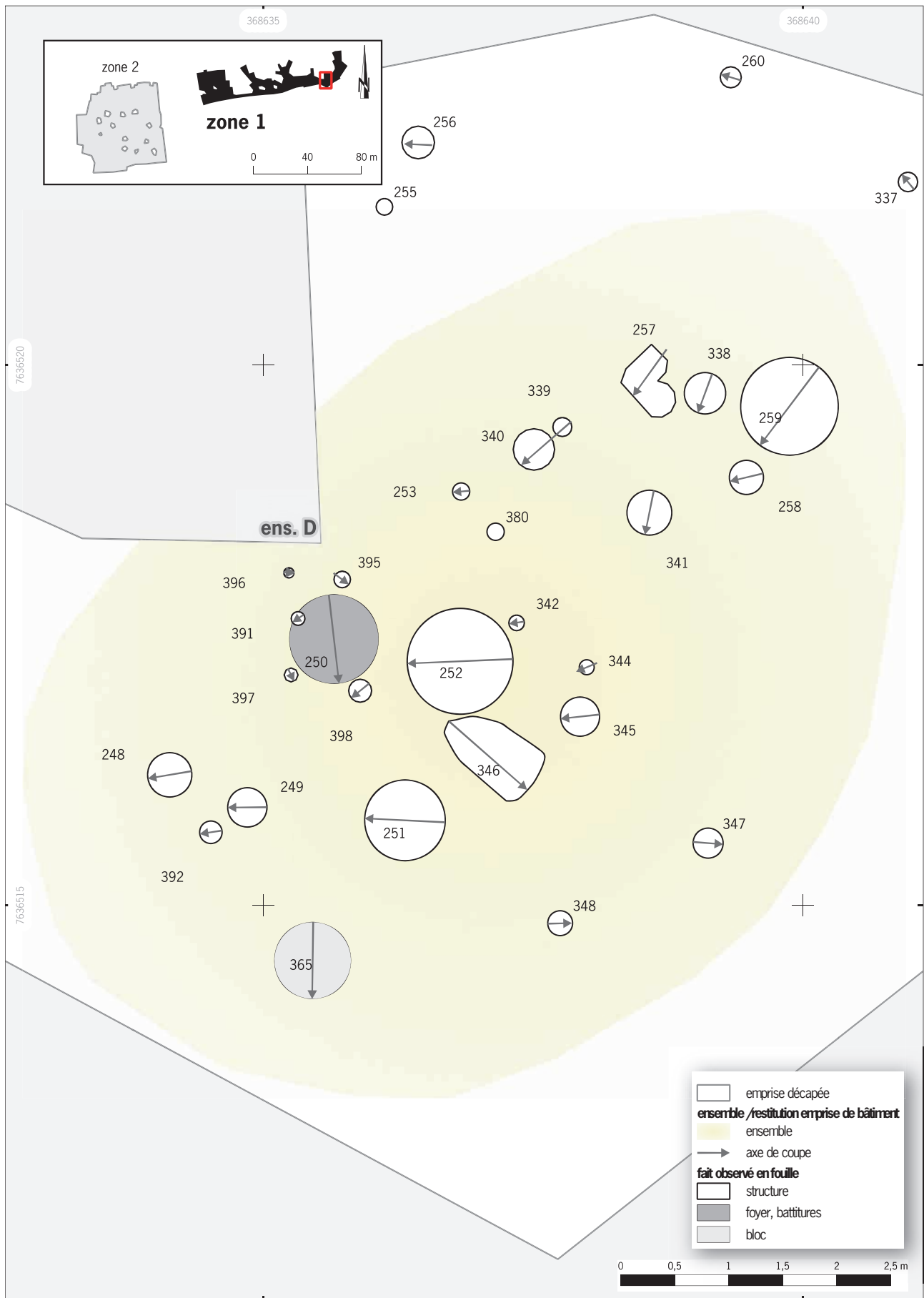


st. 245 coupe est/ouest

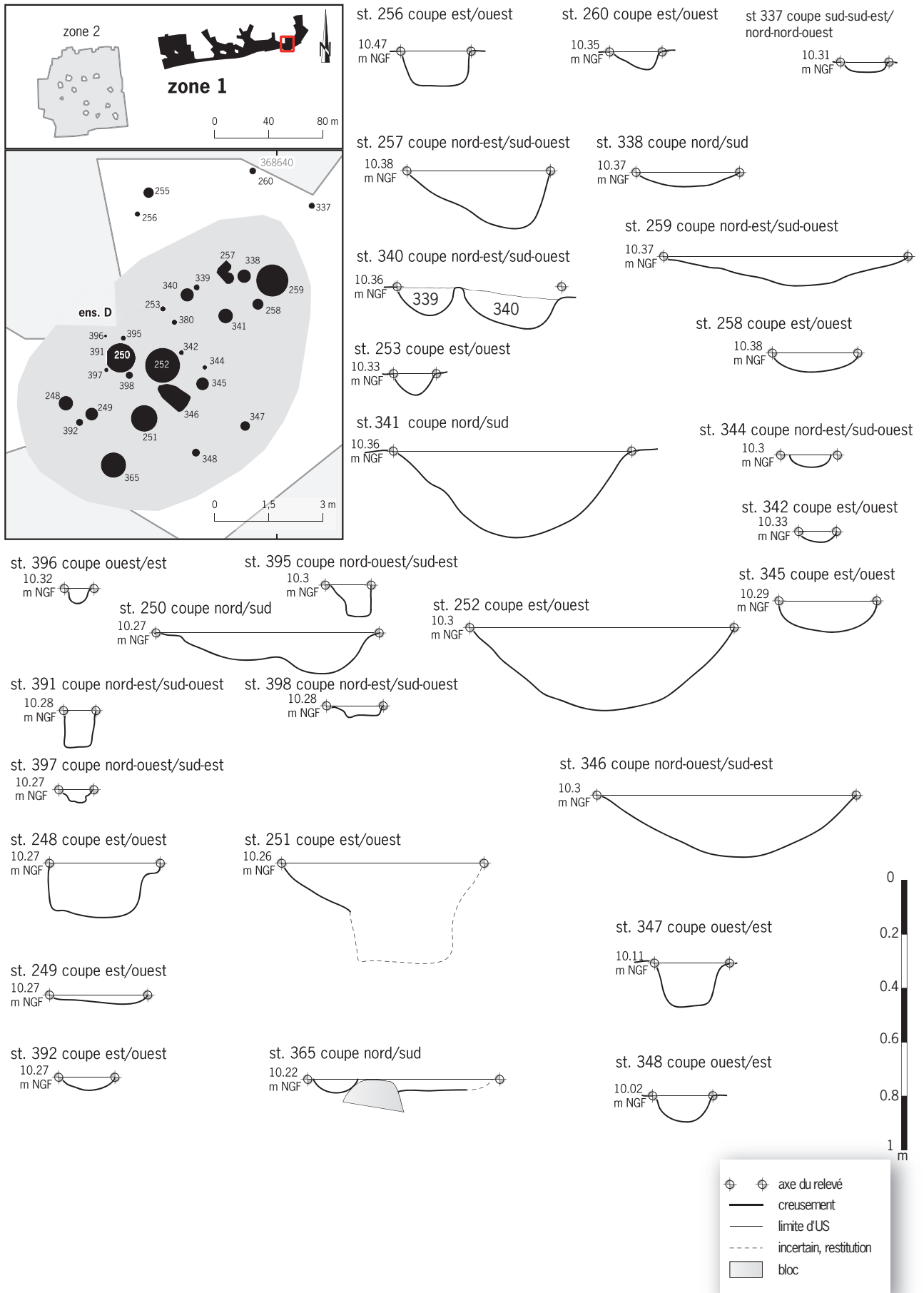


st. 366 coupe est/ouest

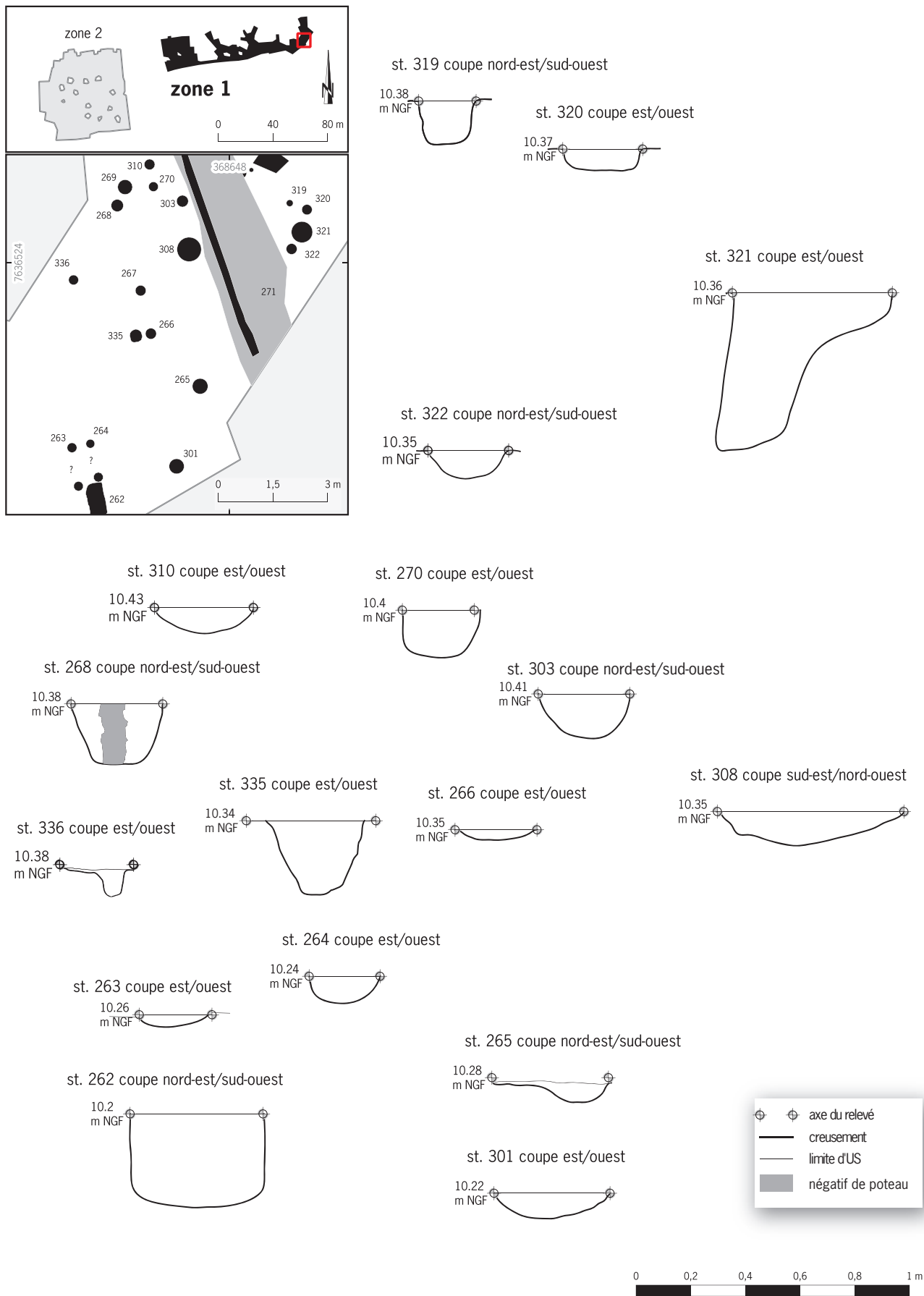




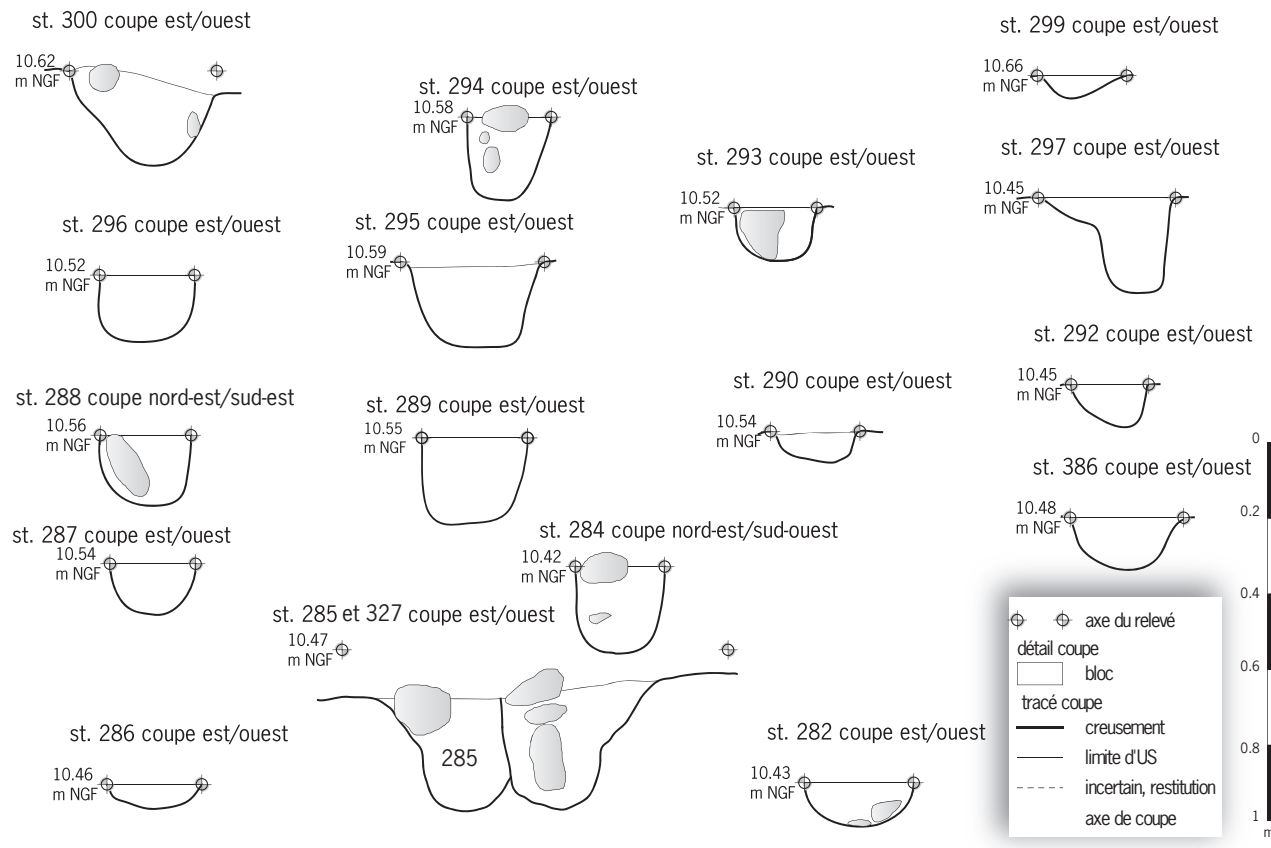
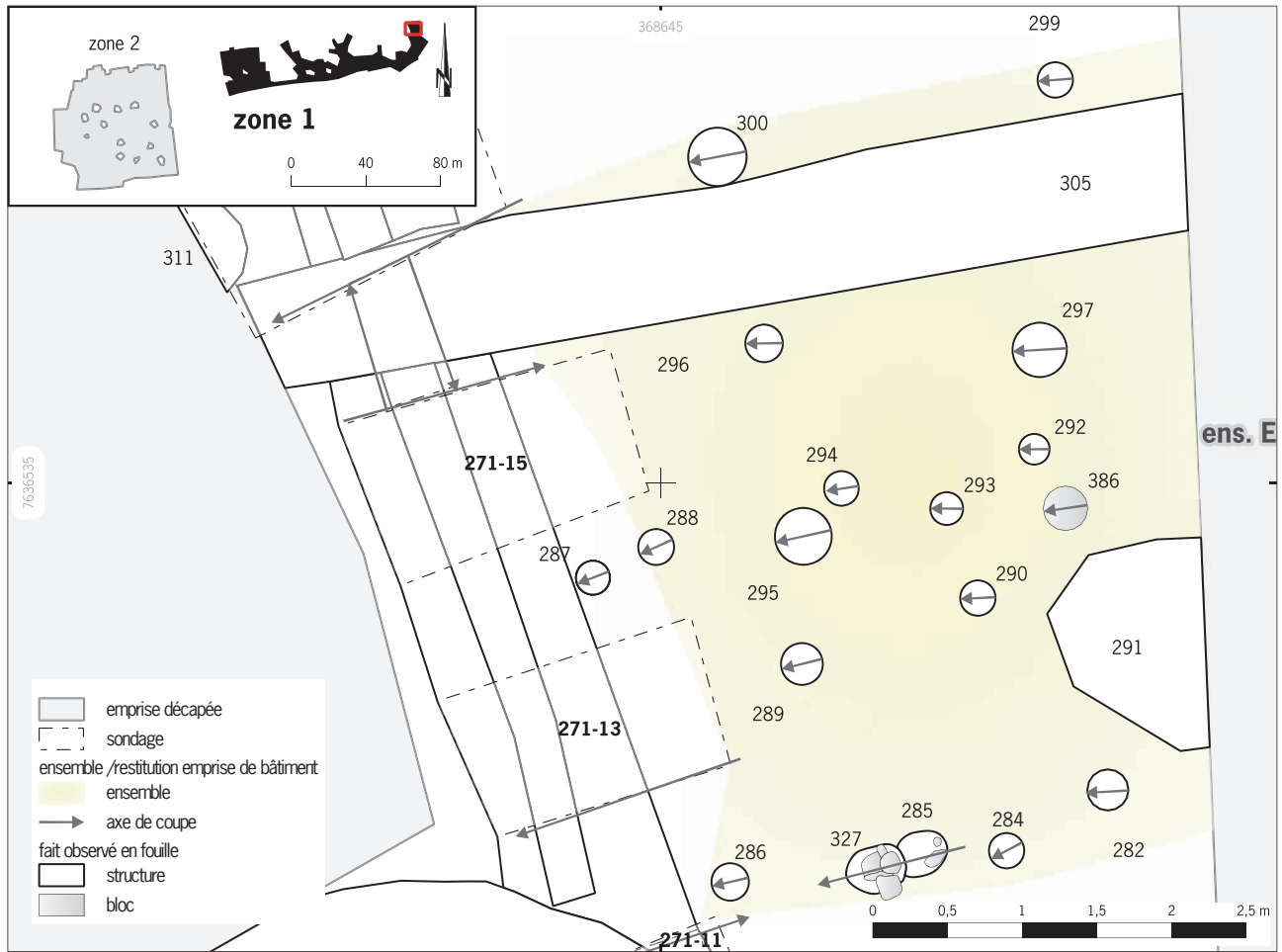
Pl. 54 Plan de l'ensemble D. © Relevés : OTM Saint-Joseph, équipe de fouille, DAO : T. Blanchet, B. Larmignat, M. Prié, Inrap, SIG : B. Moutarde, Inrap



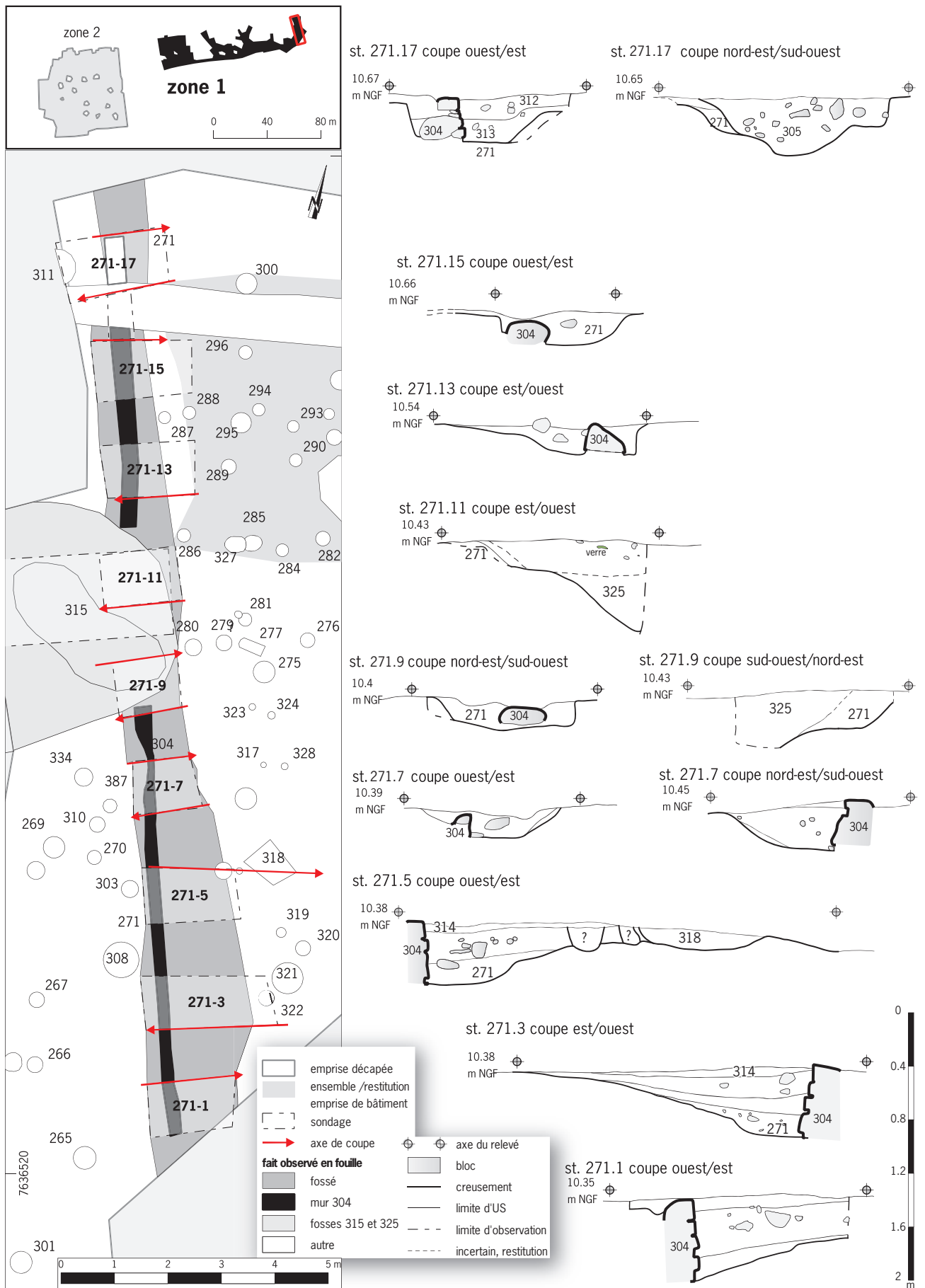
PI. 55 Coupes de l'ensemble D. © Relevés : OTM Saint-Joseph, équipe de fouille, DAO : T. Blanchet, B. Larmignat, M. Prié, Inrap, SIG : B. Moutarde, Inrap



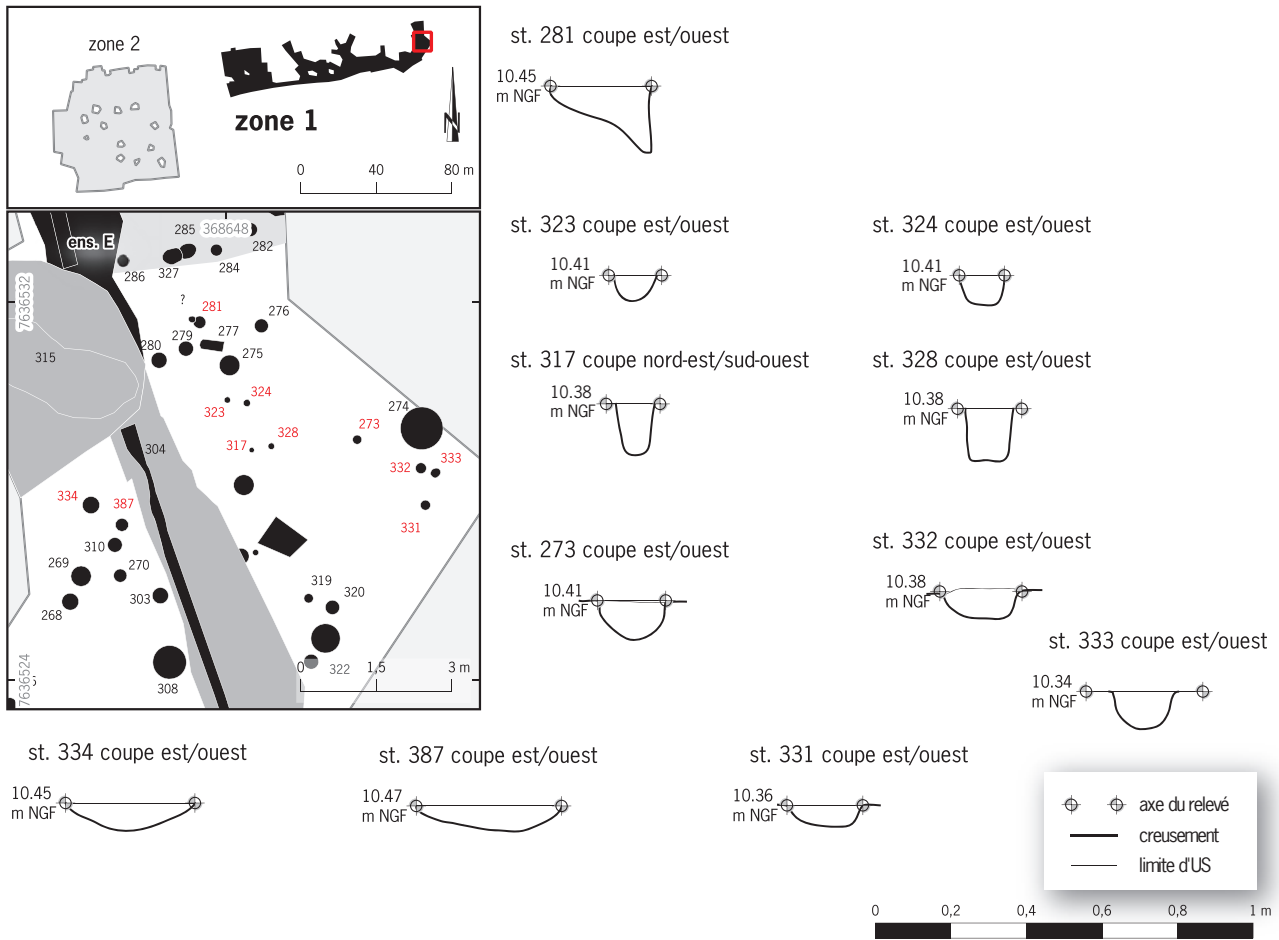
Pl. 56 Zone 1_18, coupes au 1/20. © Relevés : équipe de fouille, DAO : T. Blanchet, B. Larmignat, M. Prié, Inrap, SIG/mise en forme B. Moutarde, Inrap



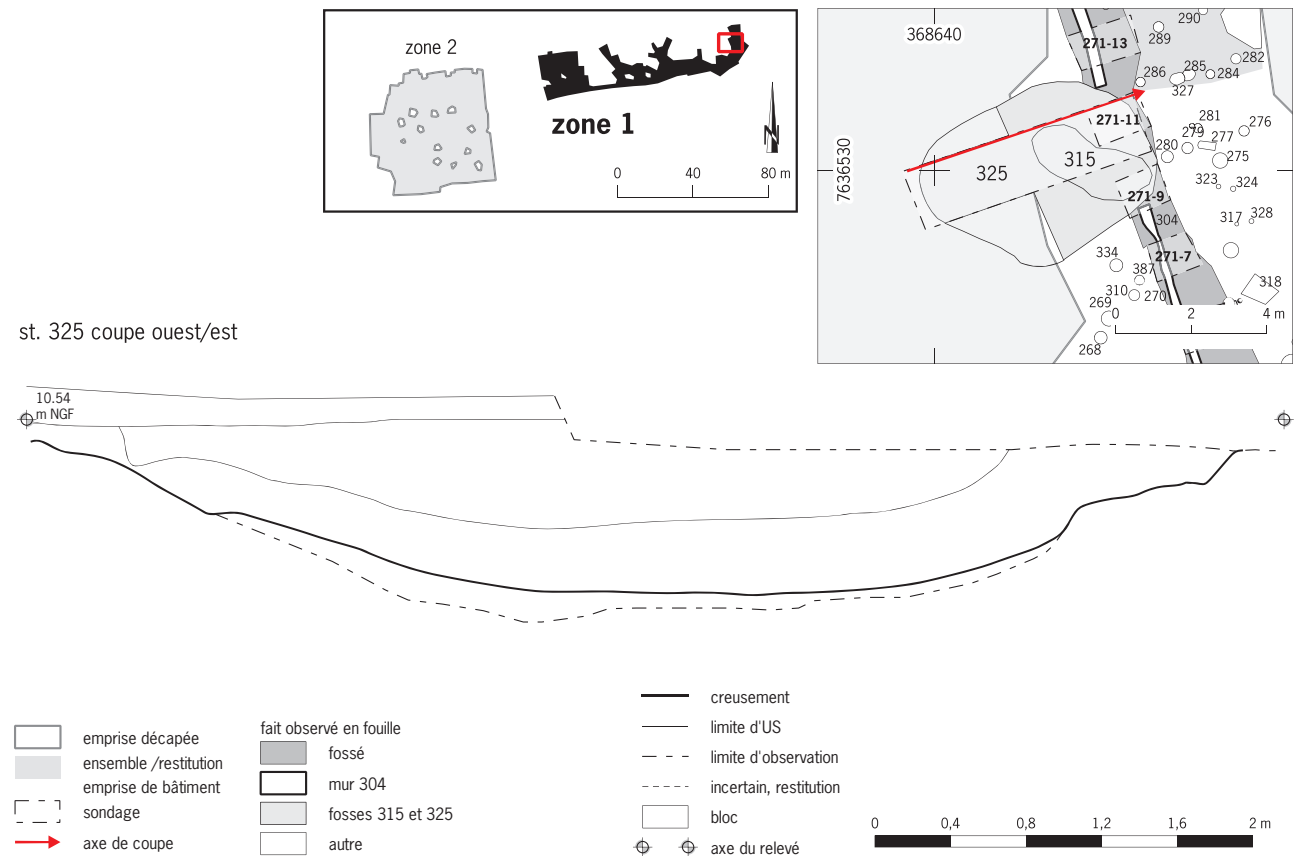
Pl. 57 Plan et coupes de l'ensemble E. © Relevés : OTM Saint-Joseph, équipe de fouille, DAO : T. Blanchet, B. Larmignat, M. Prié, Inrap, SIG : B. Moutarde, Inrap



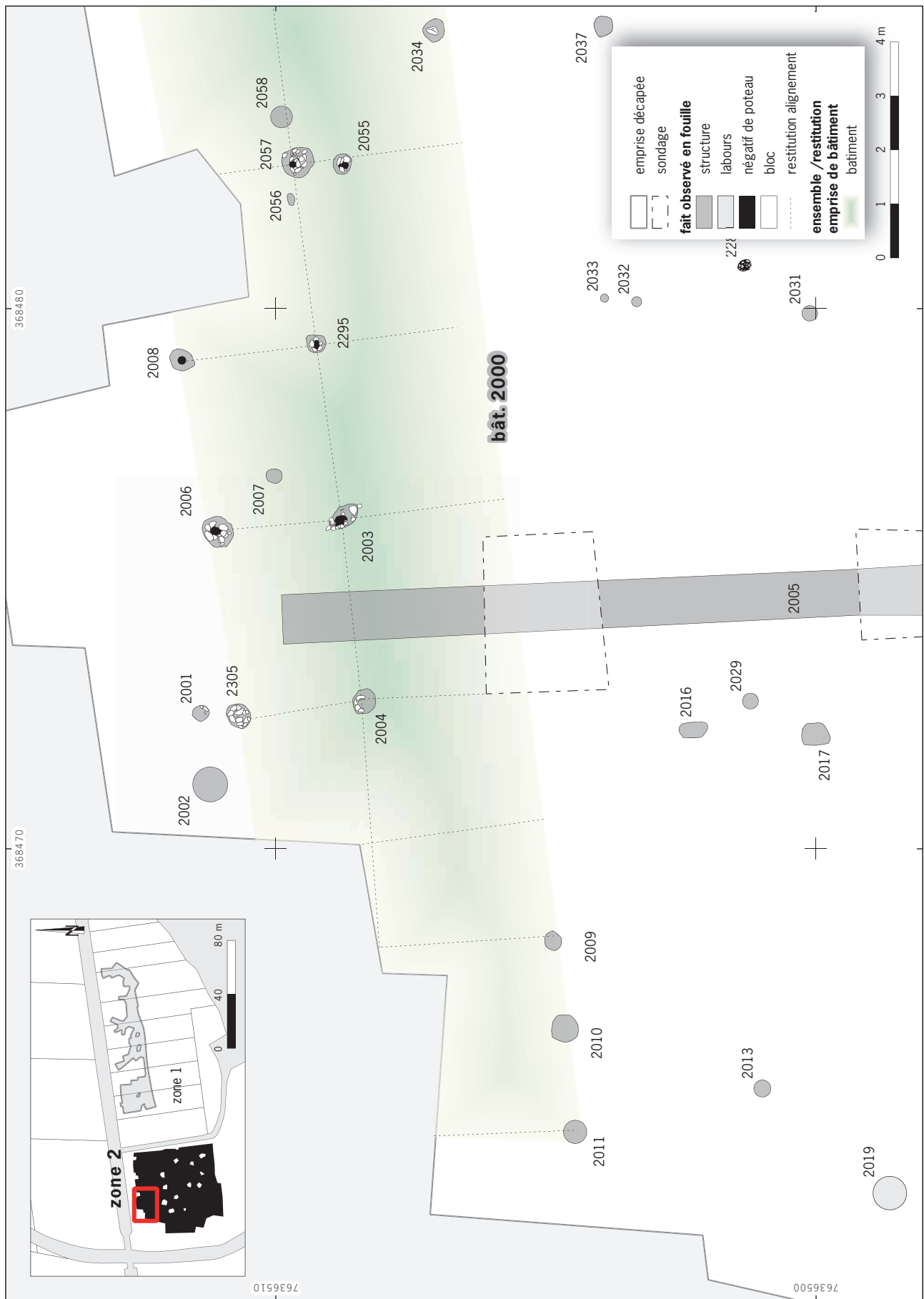
Pl. 58 Tranchée 271, plan et coupes. © Relevés : OTM Saint-Joseph, équipe de fouille, DAO : T. Blanchet, B. Larmignat, M. Prié, Inrap, SIG : B. Moutarde, Inrap



Pl. 59 Zone 1_19, coupes au 1/20. © Relevés : équipe de fouille, DAO : T. Blanchet, B. Larmignat, M. Prié, Inrap, SIG/mise en forme B. Moutarde, Inrap



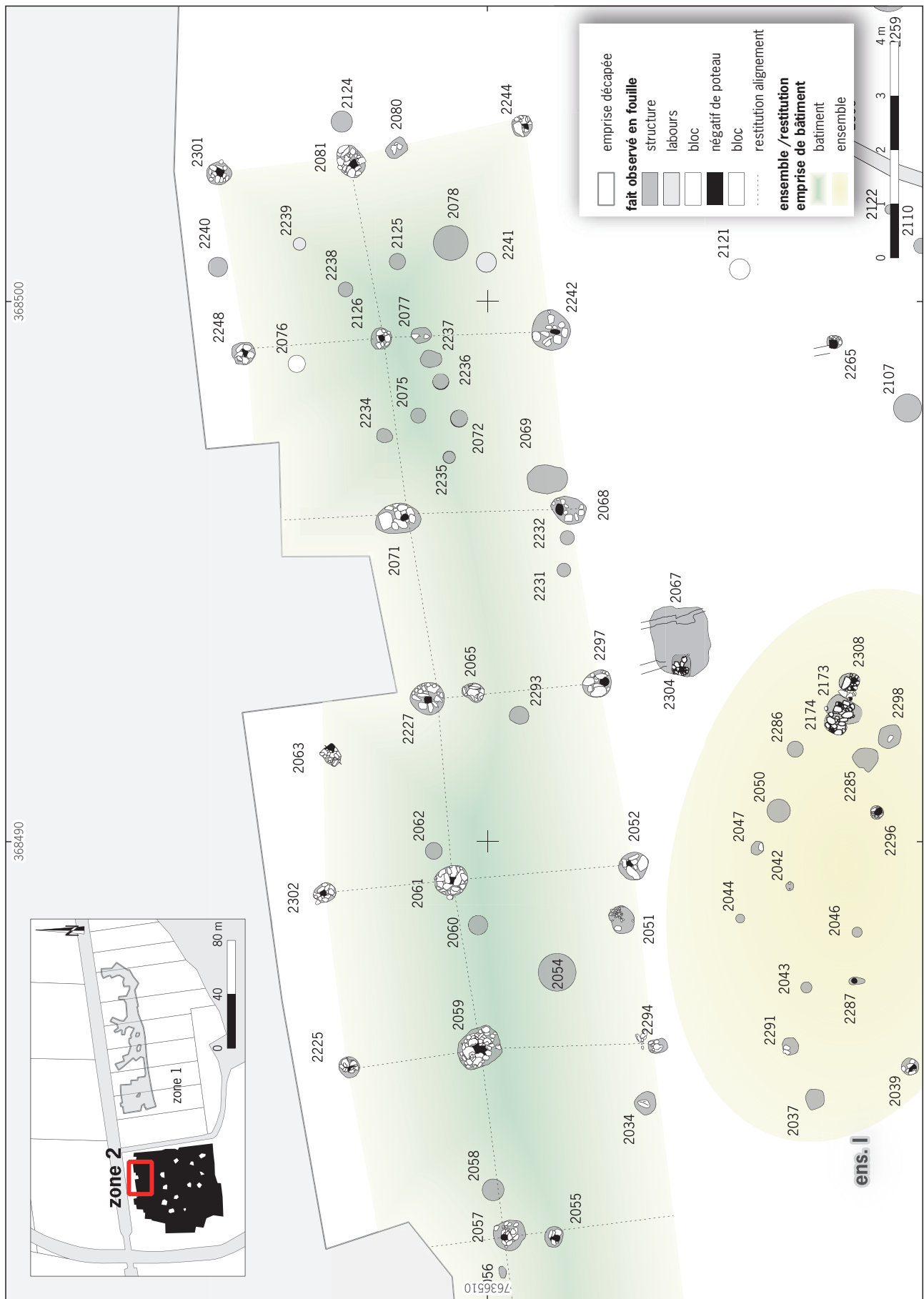
Pl. 60 Fosse 325, plan et coupes. © Relevés : OTM Saint-Joseph, équipe de fouille, DAO : T. Blanchet, B. Larmignat, M. Prié, Inrap, SIG : B. Moutarde, Inrap



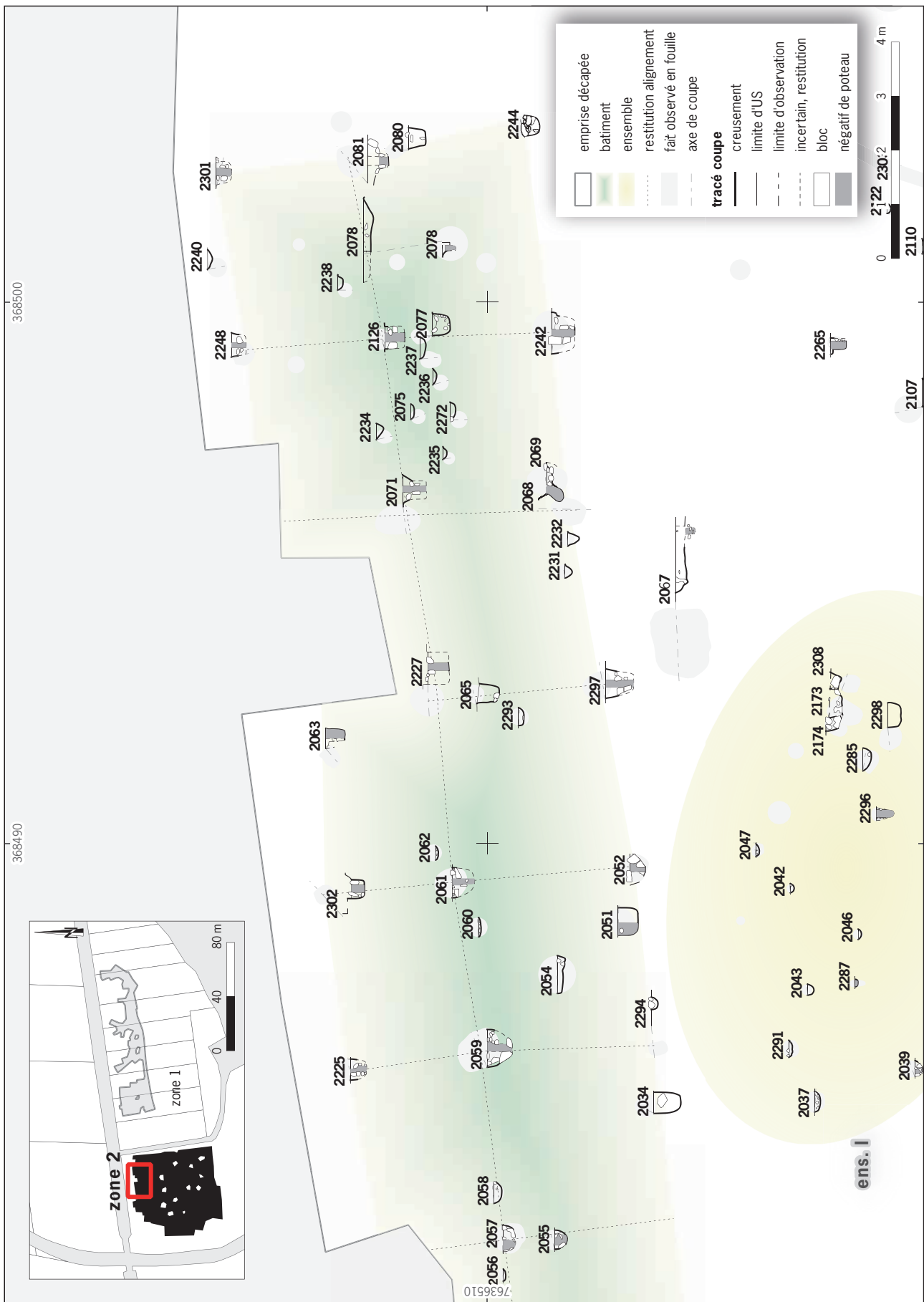
Pl. 61 Zone 2, plan de détail n°1 au 1/100. © Relevés : OTM Saint-Joseph, SIG : B. Moutarde, Inrap



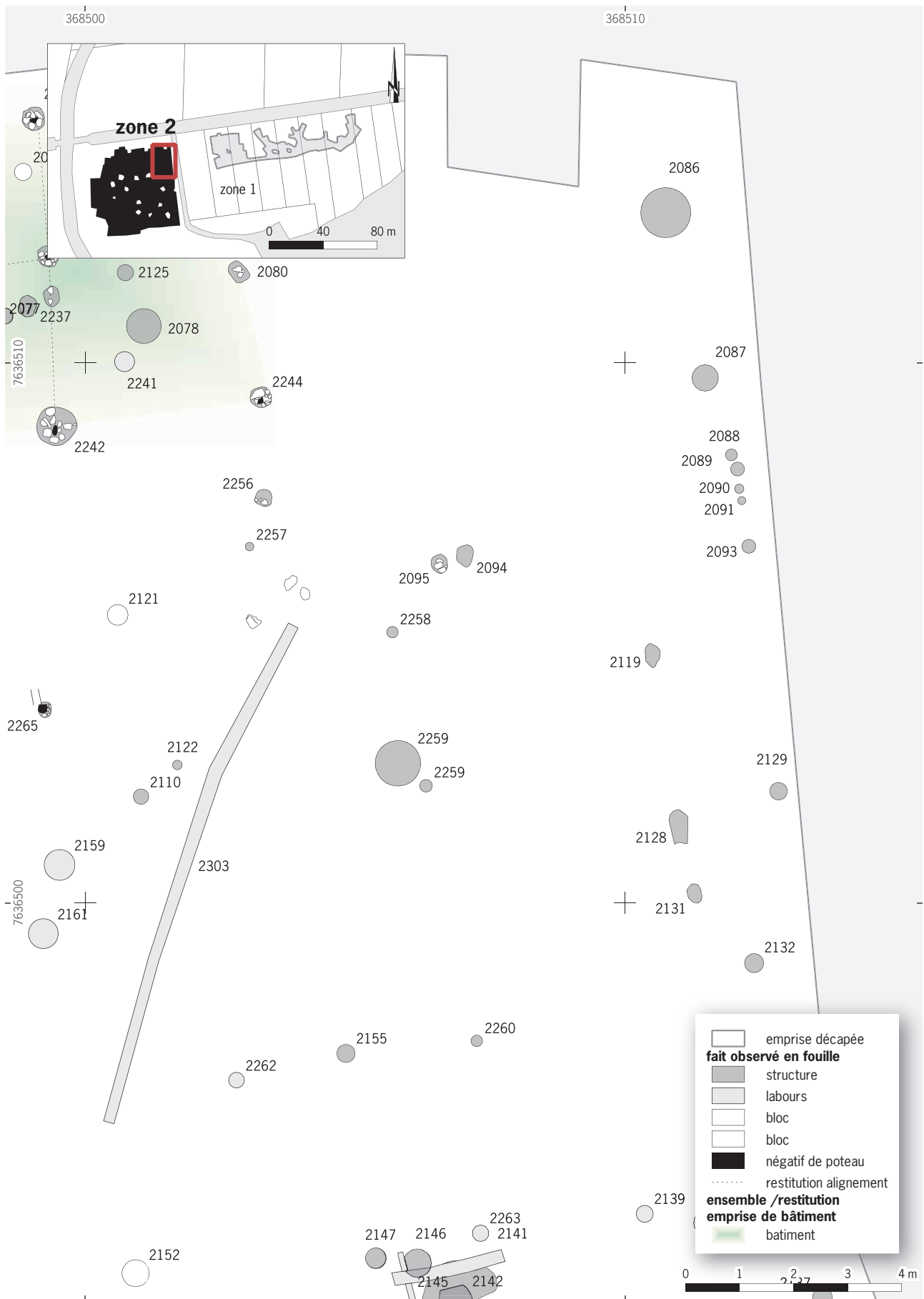
Pl. 62 Zone 2, coupes relatives au plan de détail n°1 au 1/100. © Relevés : équipe de fouille, DAO : T. Blanchet, B. Larmignat, M. Prié, Inrap, SIG/mise en forme B. Moutarde, Inrap



Pl. 63 Zone 2, plan de détail n°2 au 1/100. © Relevés : OTM Saint-Joseph, SIG : B. Moutarde, Inrap



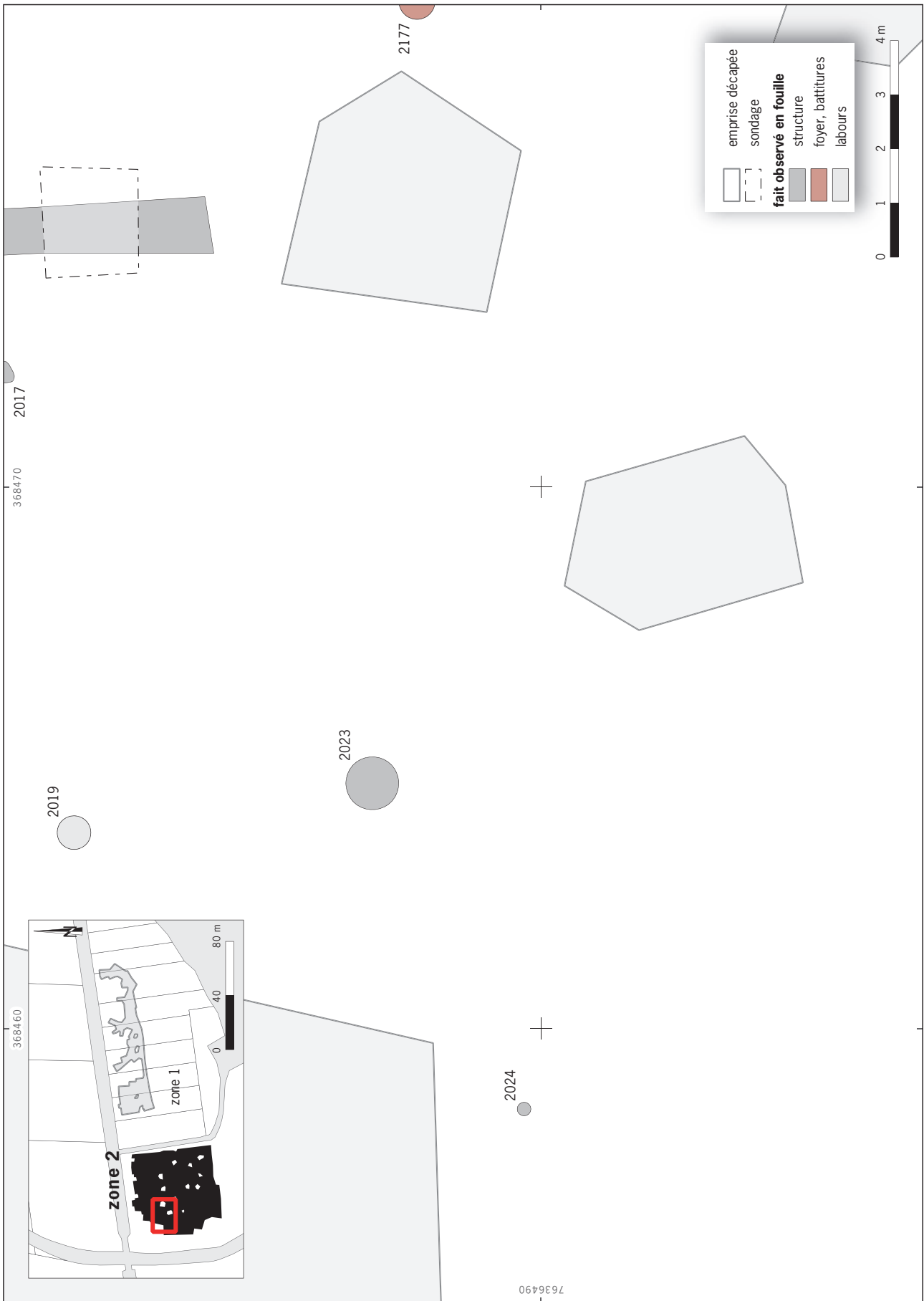
Pl. 64 Zone 2, coupes relatives au plan de détail n°2 au 1/100. © Relevés : équipe de fouille, DAO : T. Blanchet, B. Larmignat, M. Prié, Inrap, SIG/mise en forme B. Moutarde, Inrap



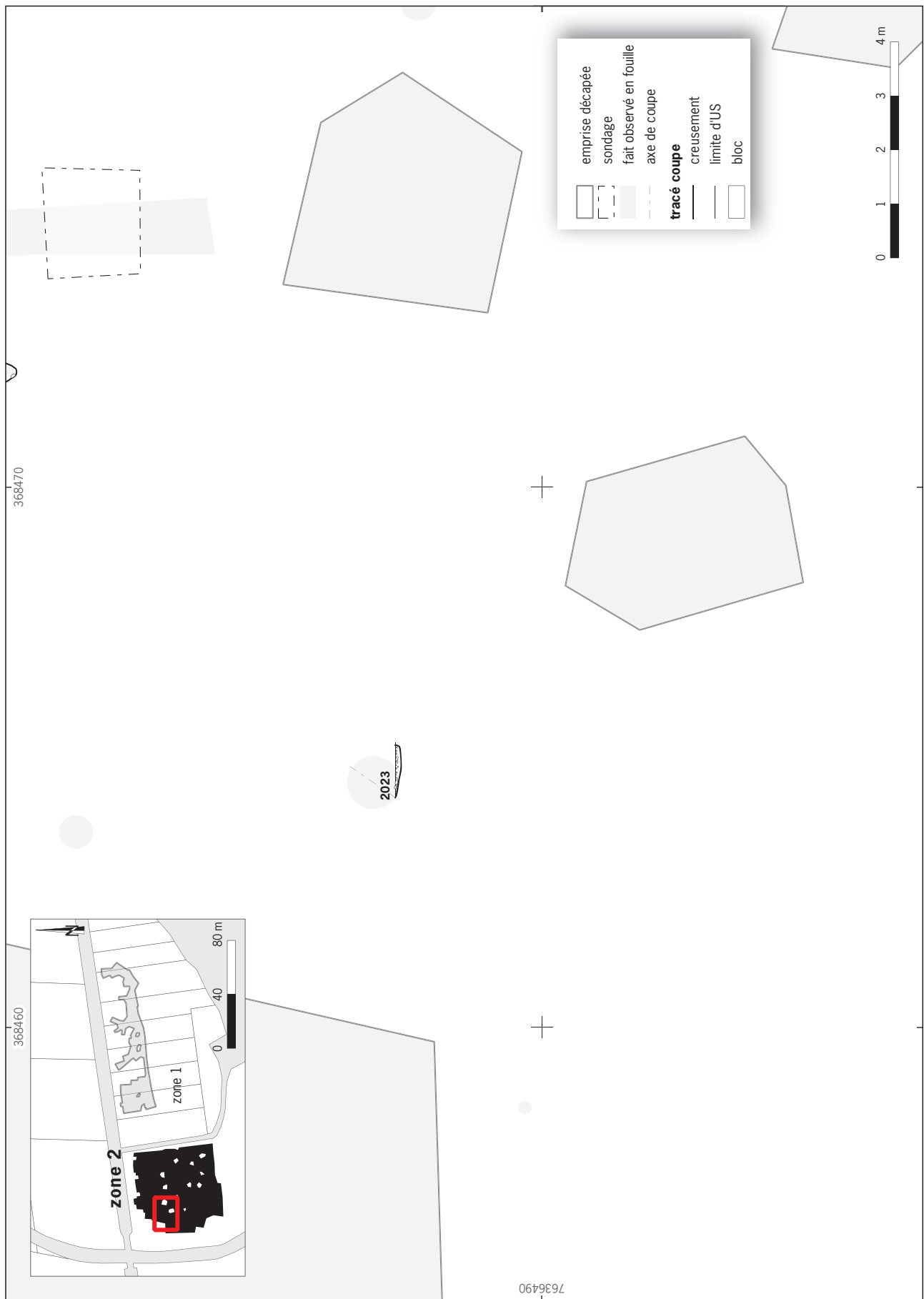
Pl. 65 Zone 2, plan de détail n°3 au 1/100. © Relevés : OTM Saint-Joseph, SIG : B. Moutarde, Inrap



Pl. 66 Zone 2, coupes relatives au plan de détail n°3 au 1/100. © Relevés : équipe de fouille, DAO : T. Blanchet, B. Larmignat, M. Prié, Inrap, SIG/mise en forme B. Moutarde, Inrap



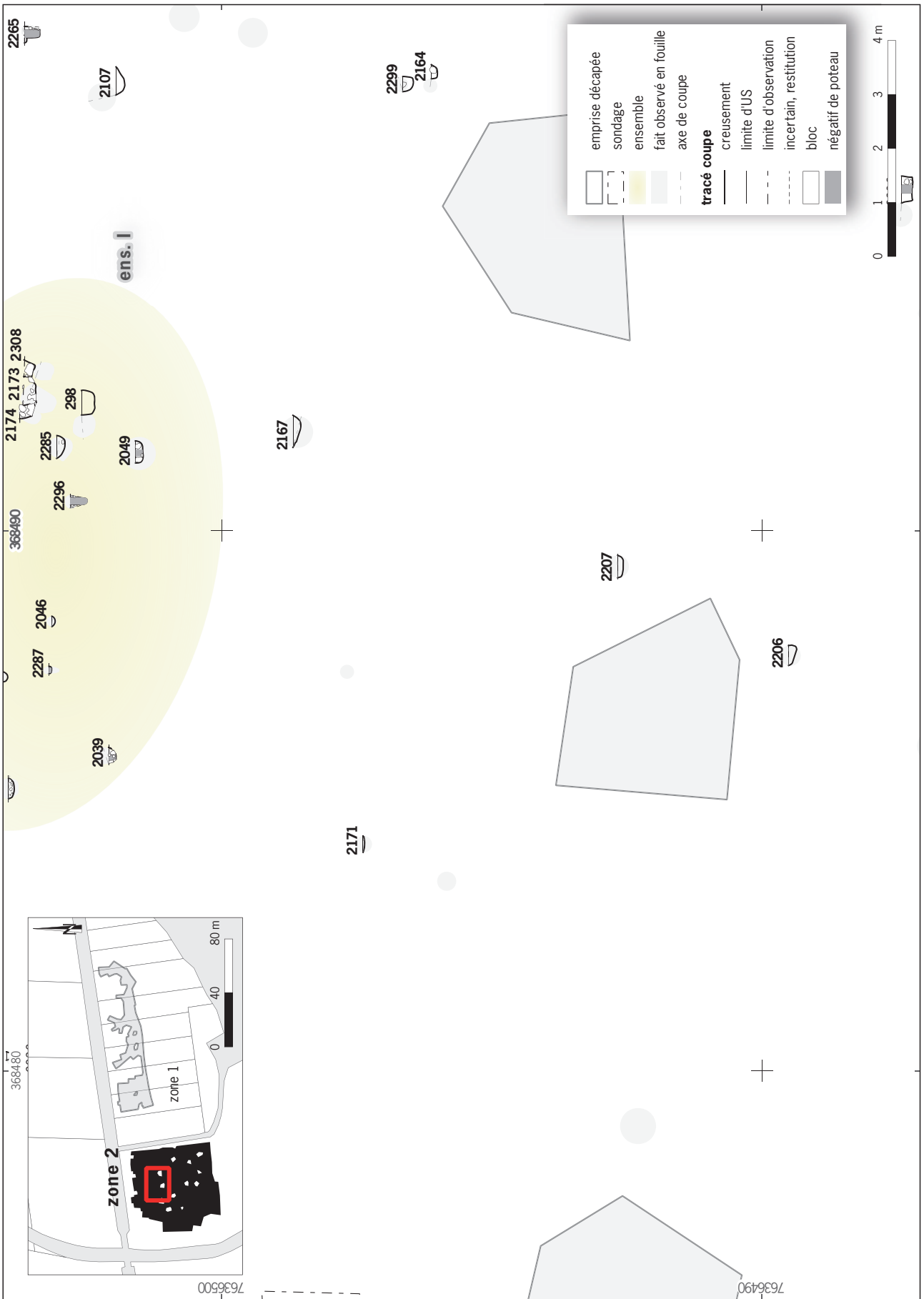
Pl. 67 Zone 2, plan de détail n°4 au 1/100. © Relevés : OTM Saint-Joseph, SIG : B. Moutarde, Inrap



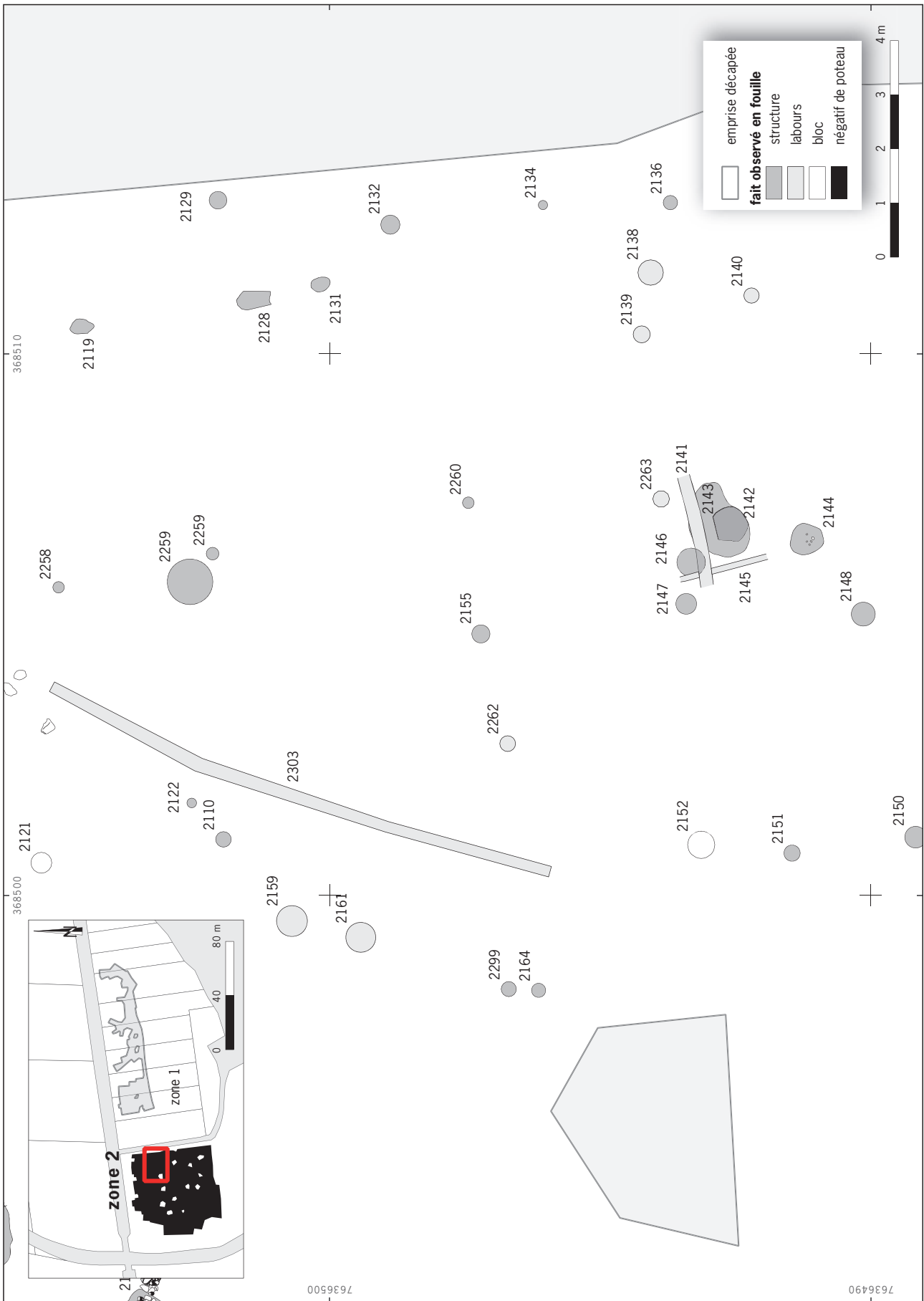
Pl. 68 Zone 2, coupes relatives au plan de détail n°4 au 1/100. © Relevés : équipe de fouille, DAO : T. Blanchet, B. Larmignat, M. Prié, Inrap, SIG/mise en forme B. Moutarde, Inrap



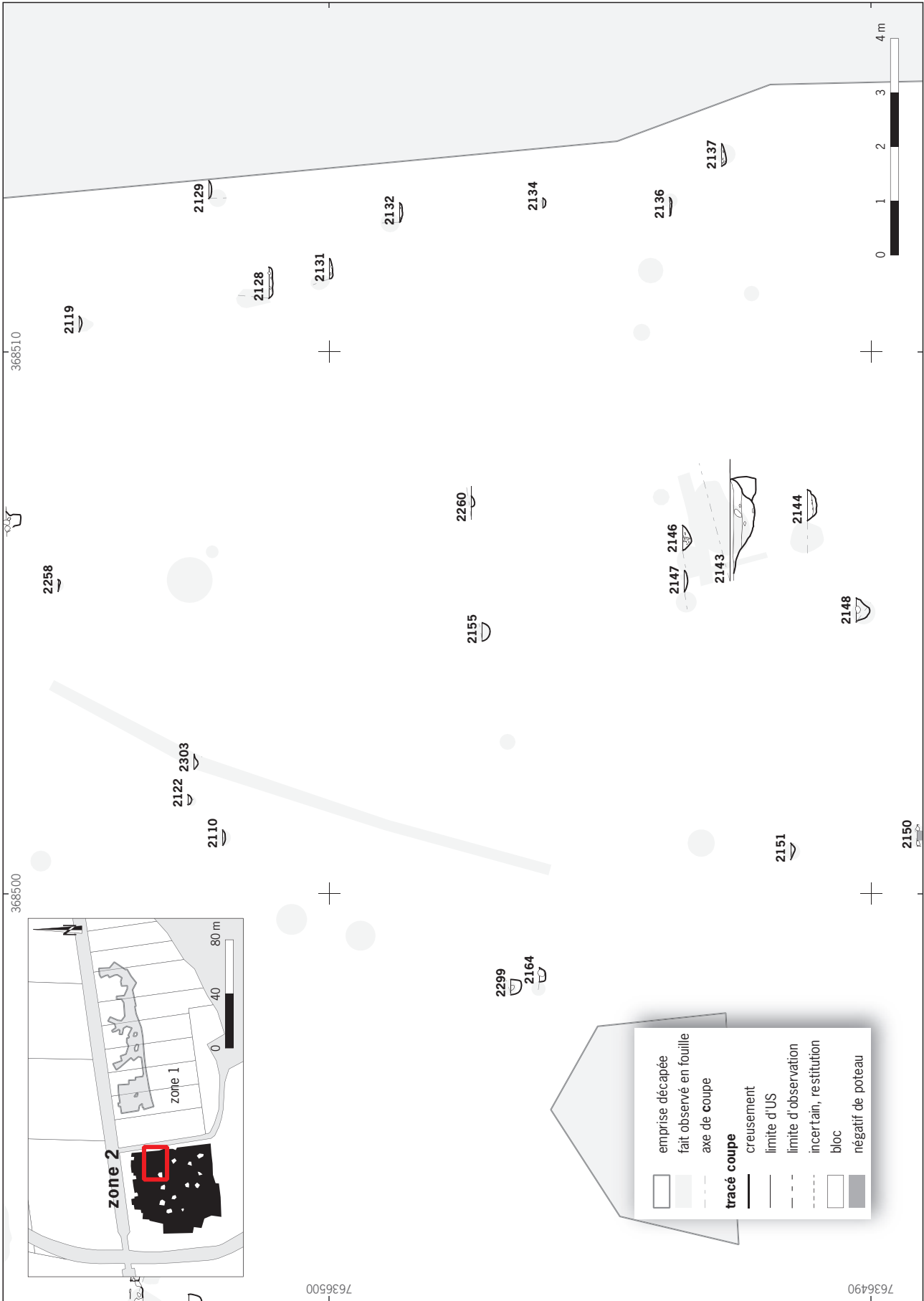
Pl. 69 Zone 2, plan de détail n°5 au 1/100. © Relevés : OTM Saint-Joseph, SIG : B. Moutarde, Inrap




Pl. 70 Zone 2, coupes relatives au plan de détail n°5 au 1/100. © Relevés : équipe de fouille, DAO : T. Blanchet, B. Larmignat, M. Prié, Inrap, SIG/mise en forme B. Moutarde, Inrap




Pl. 71 Zone 2, plan de détail n°6 au 1/100. © Relevés : OTM Saint-Joseph, SIG : B. Moutarde, Inrap



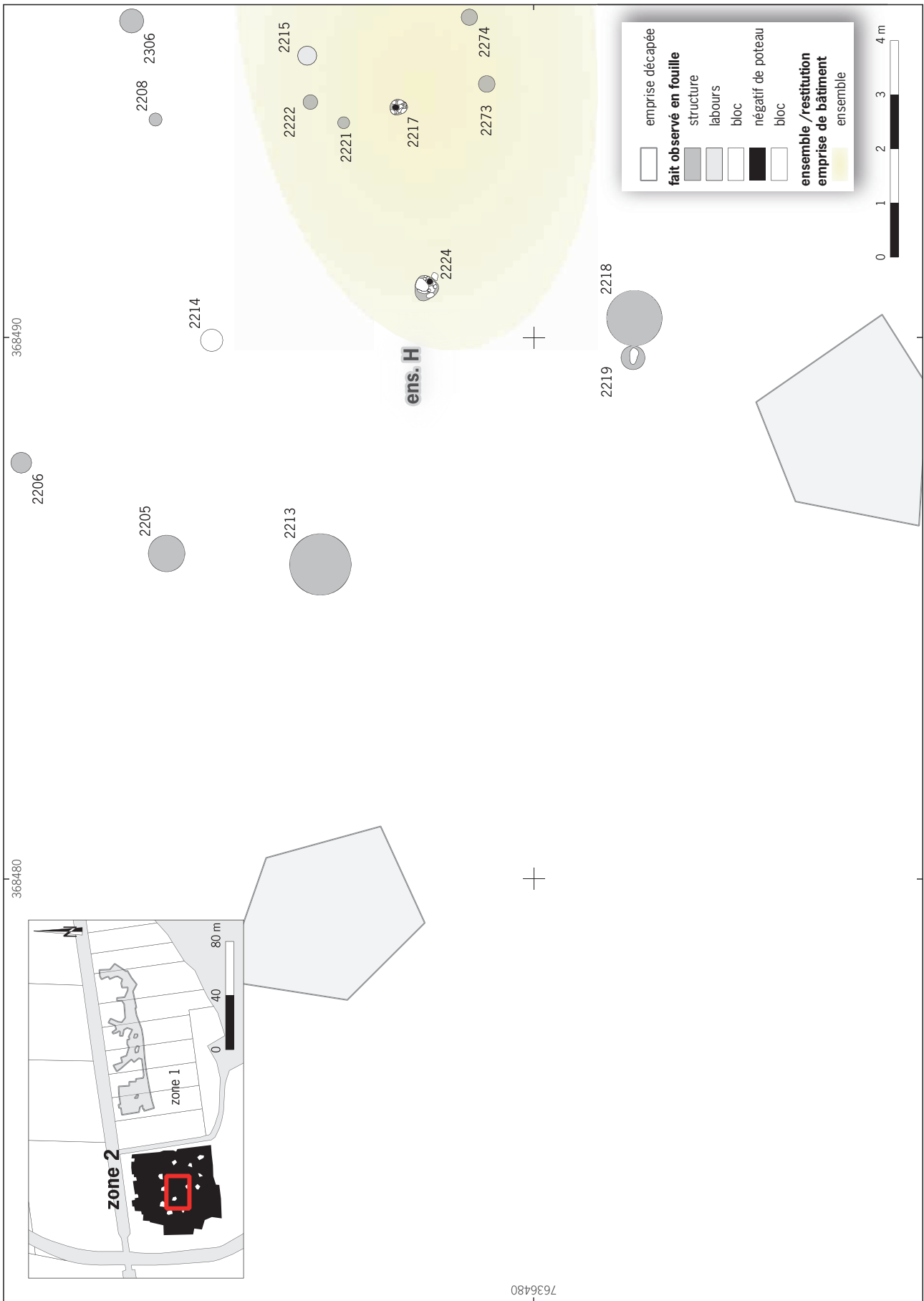
Pl. 72 Zone 2, coupes relatives au plan de détail n°6 au 1/100. © Relevés : équipe de fouille, DAO : T. Blanchet, B. Larmignat, M. Prié, Inrap, SIG/mise en forme B. Moutarde, Inrap



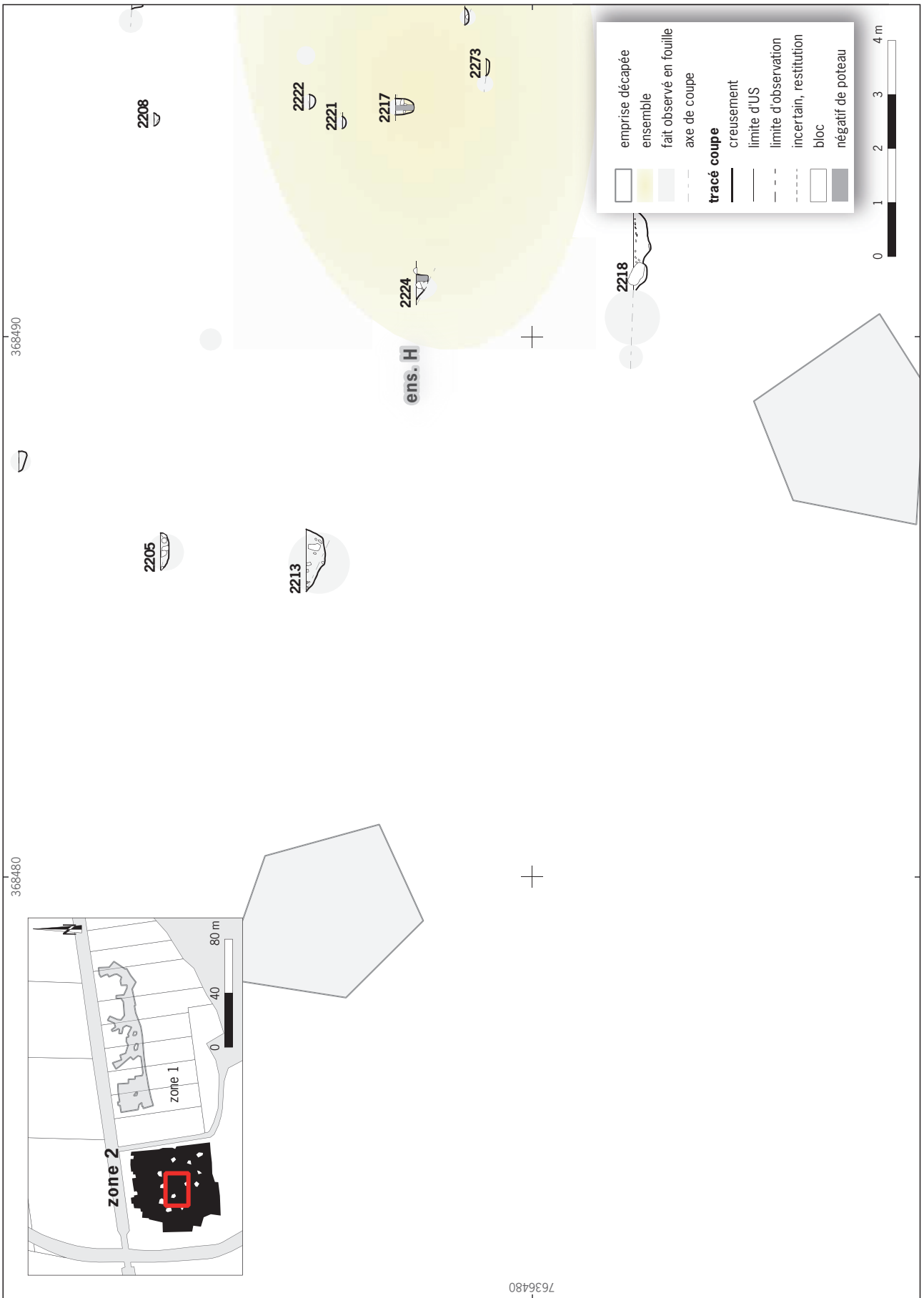
Pl. 73 Zone 2, plan de détail n°7 au 1/100. © Relevés : OTM Saint-Joseph, SIG : B. Moutarde, Inrap



Pl. 74 Zone 2, coupes relatives au plan de détail n°7 au 1/100. © Relevés : équipe de fouille, DAO : T. Blanchet, B. Larmignat, M. Prié, Inrap, SIG/mise en forme B. Moutarde, Inrap



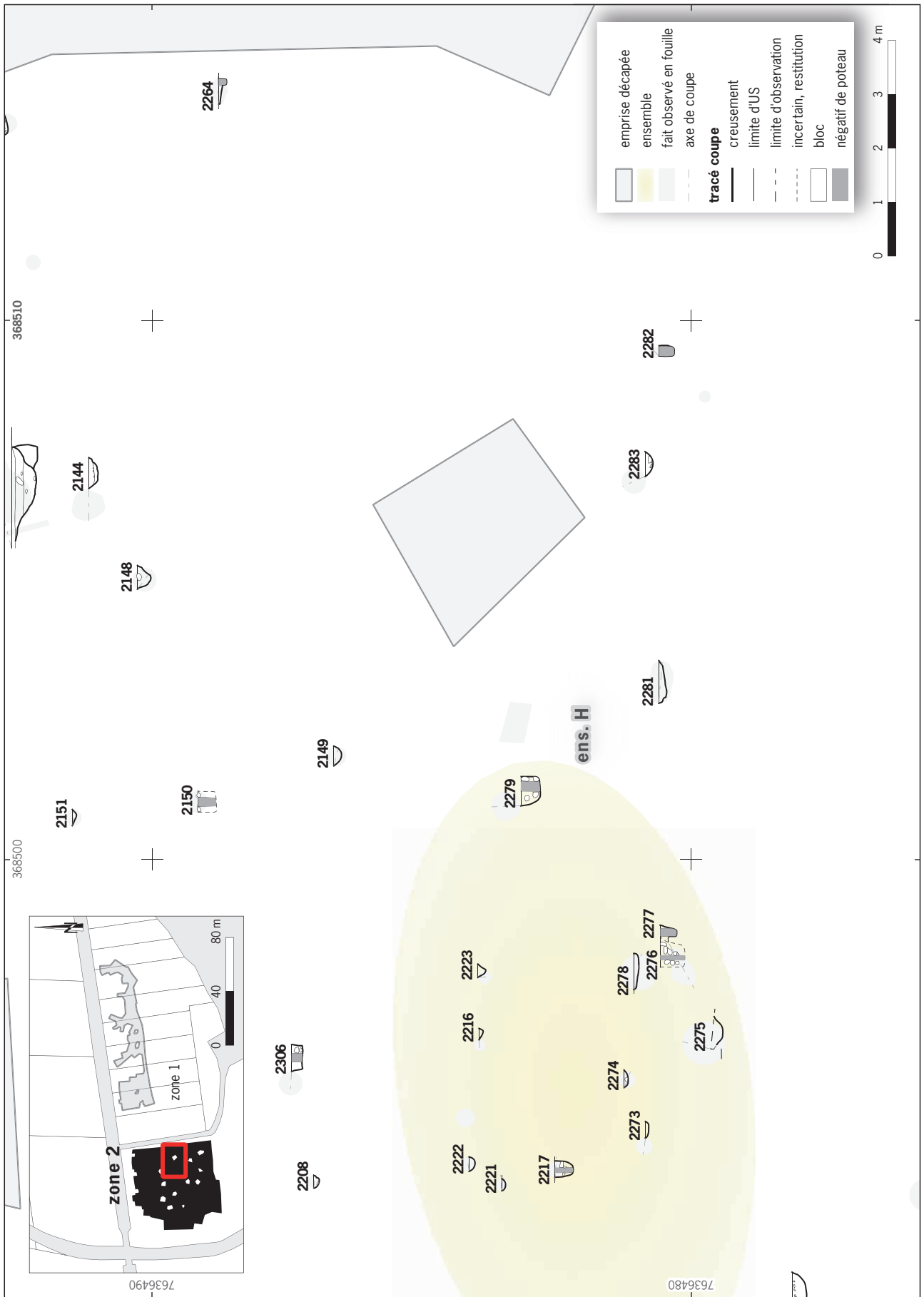
Pl. 75 Zone 2, plan de détail n°8 au 1/100. © Relevés : OTM Saint-Joseph, SIG : B. Moutarde, Inrap



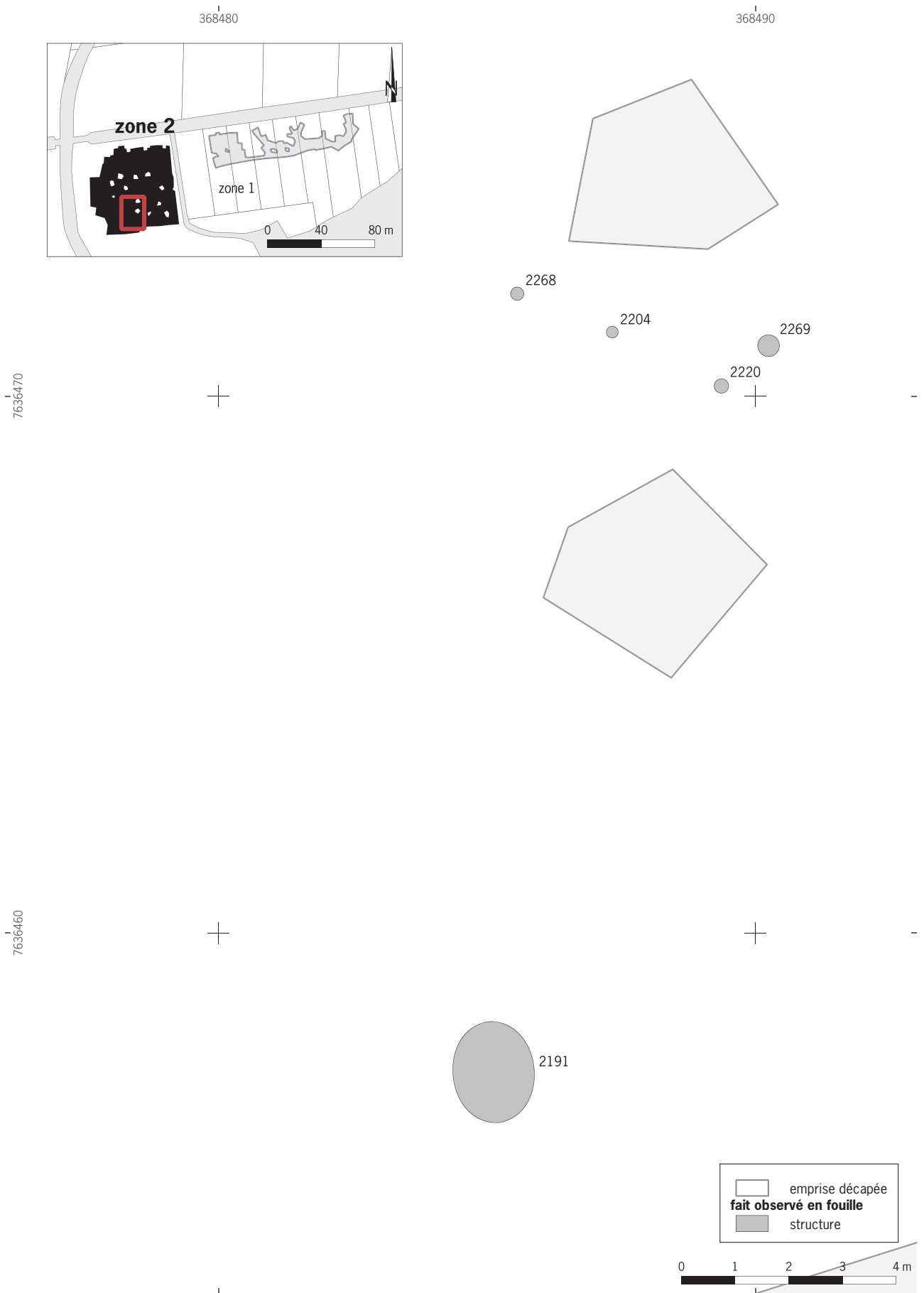
Pl. 76 Zone 2, coupes relatives au plan de détail n°8 au 1/100. © Relevés : équipe de fouille, DAO : T. Blanchet, B. Larmignat, M. Prié, Inrap, SIG/mise en forme B. Moutarde, Inrap




Pl. 77 Zone 2, plan de détail n°9 au 1/100. © Relevés : OTM Saint-Joseph, SIG : B. Moutarde, Inrap



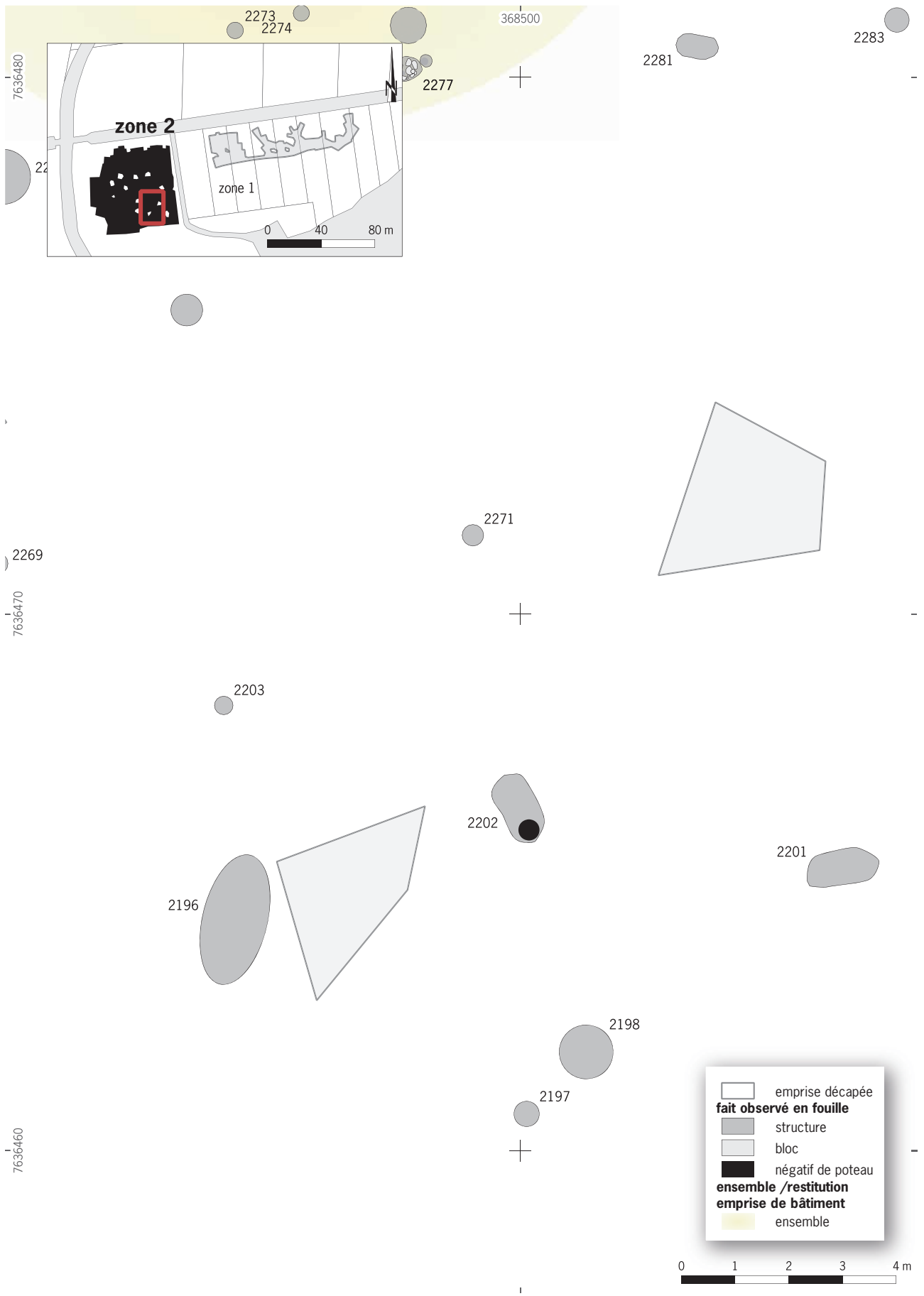
Pl. 78 Zone 2, coupes relatives au plan de détail n°9 au 1/100. © Relevés : équipe de fouille, DAO : T. Blanchet, B. Larmignat, M. Prié, Inrap, SIG/mise en forme B. Moutarde, Inrap



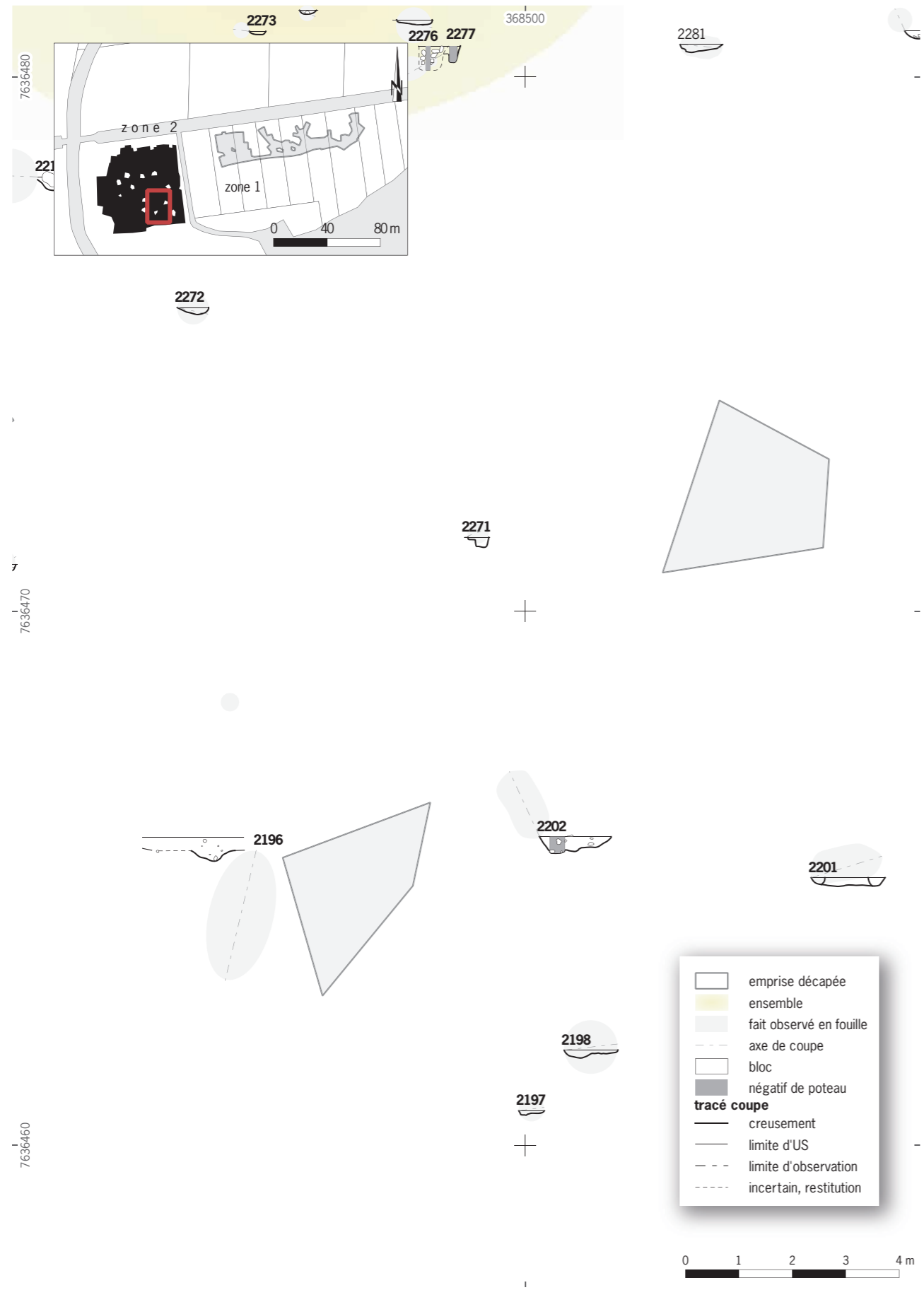
Pl. 79 Zone 2, plan de détail n°10 au 1/100. © Relevés : OTM Saint-Joseph, SIG : B. Moutarde, Inrap



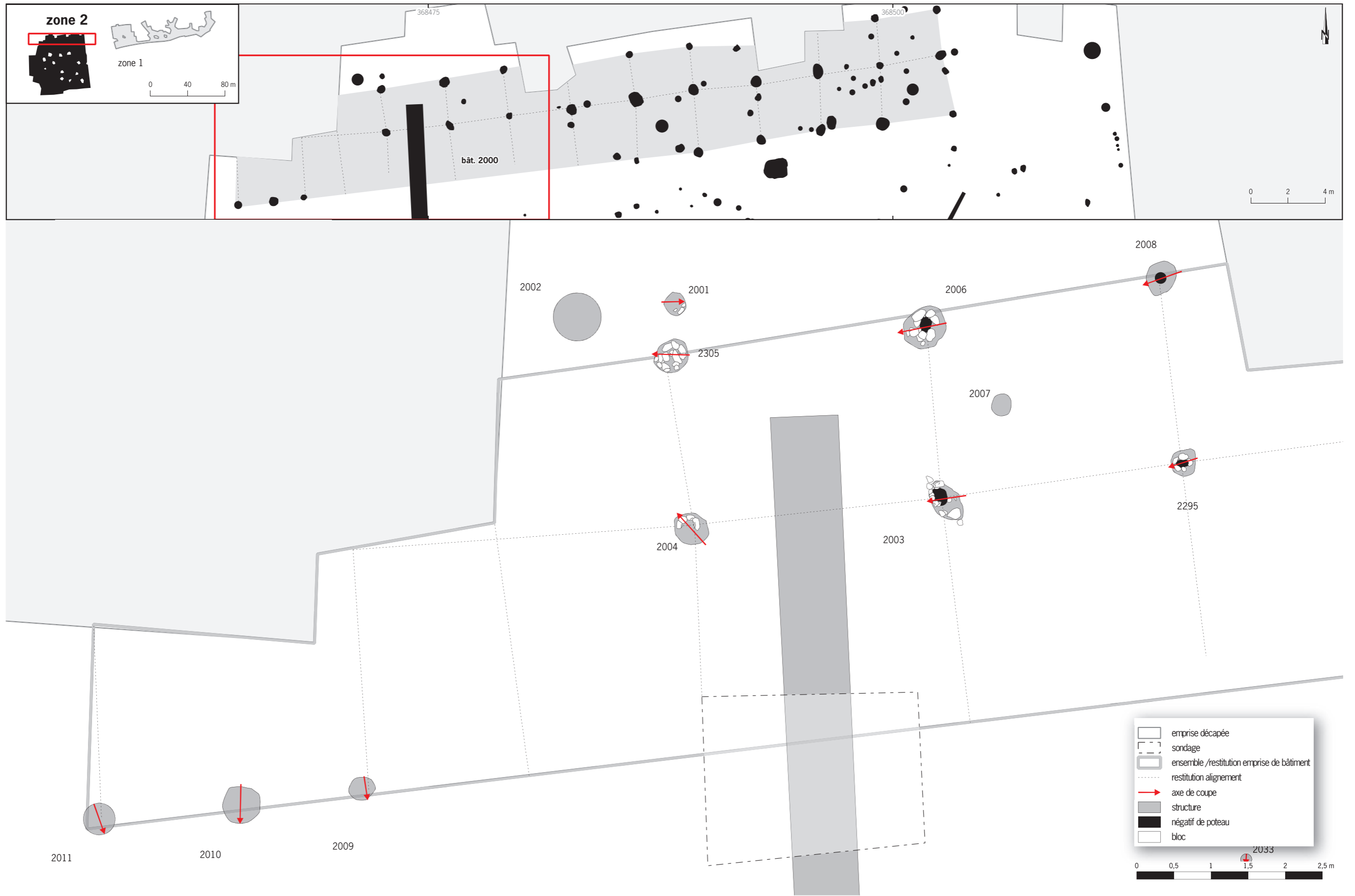
PI. 80 Zone 2, coupes relatives au plan de détail n°10 au 1/100. © Relevés : équipe de fouille, DAO : T. Blanchet, B. Larmignat, M. Prié, Inrap, SIG/mise en forme B. Moutarde, Inrap



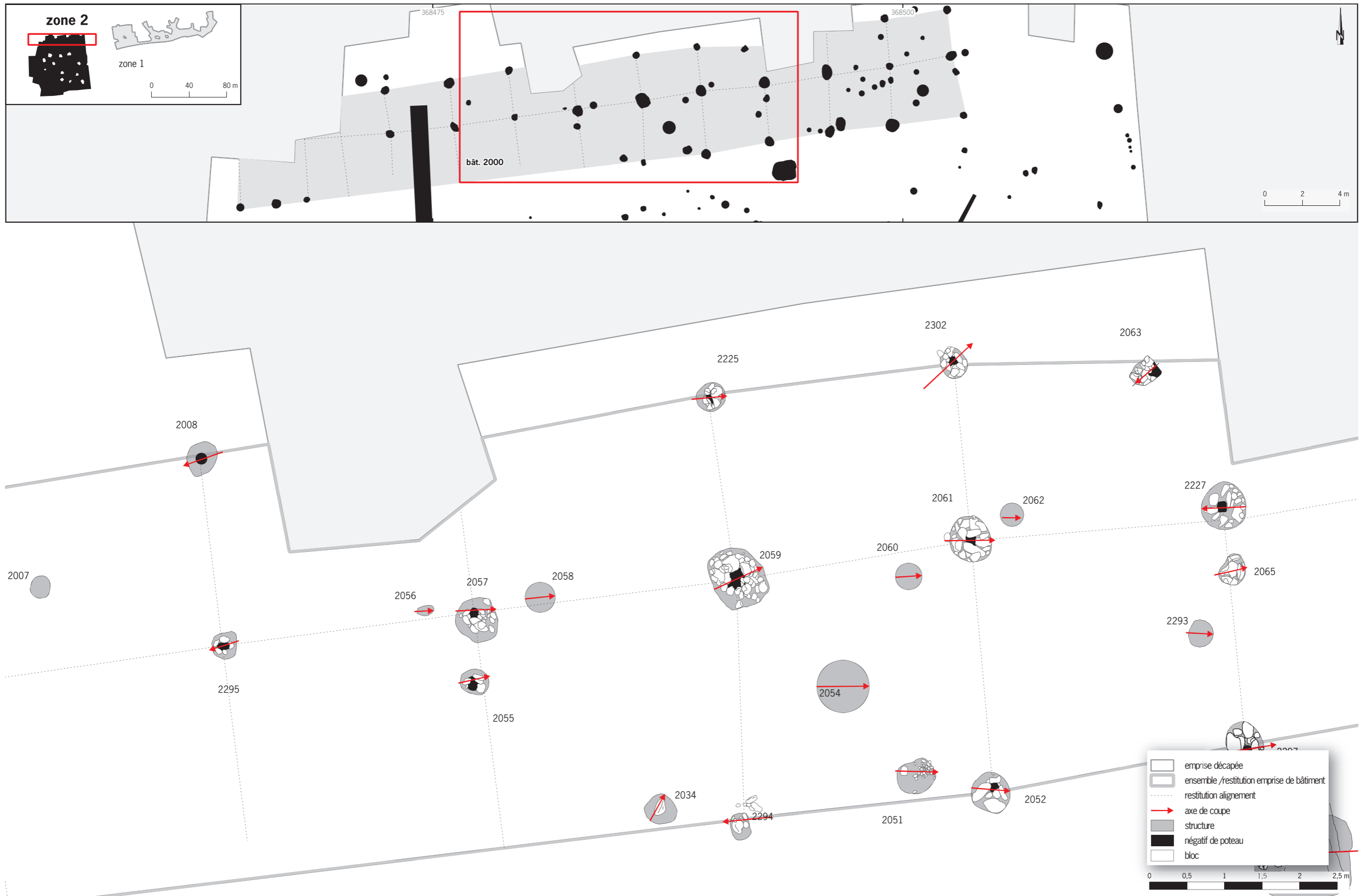
Pl. 81 Zone 2, plan de détail n°11 au 1/100. © Relevés : OTM Saint-Joseph, SIG : B. Moutarde, Inrap



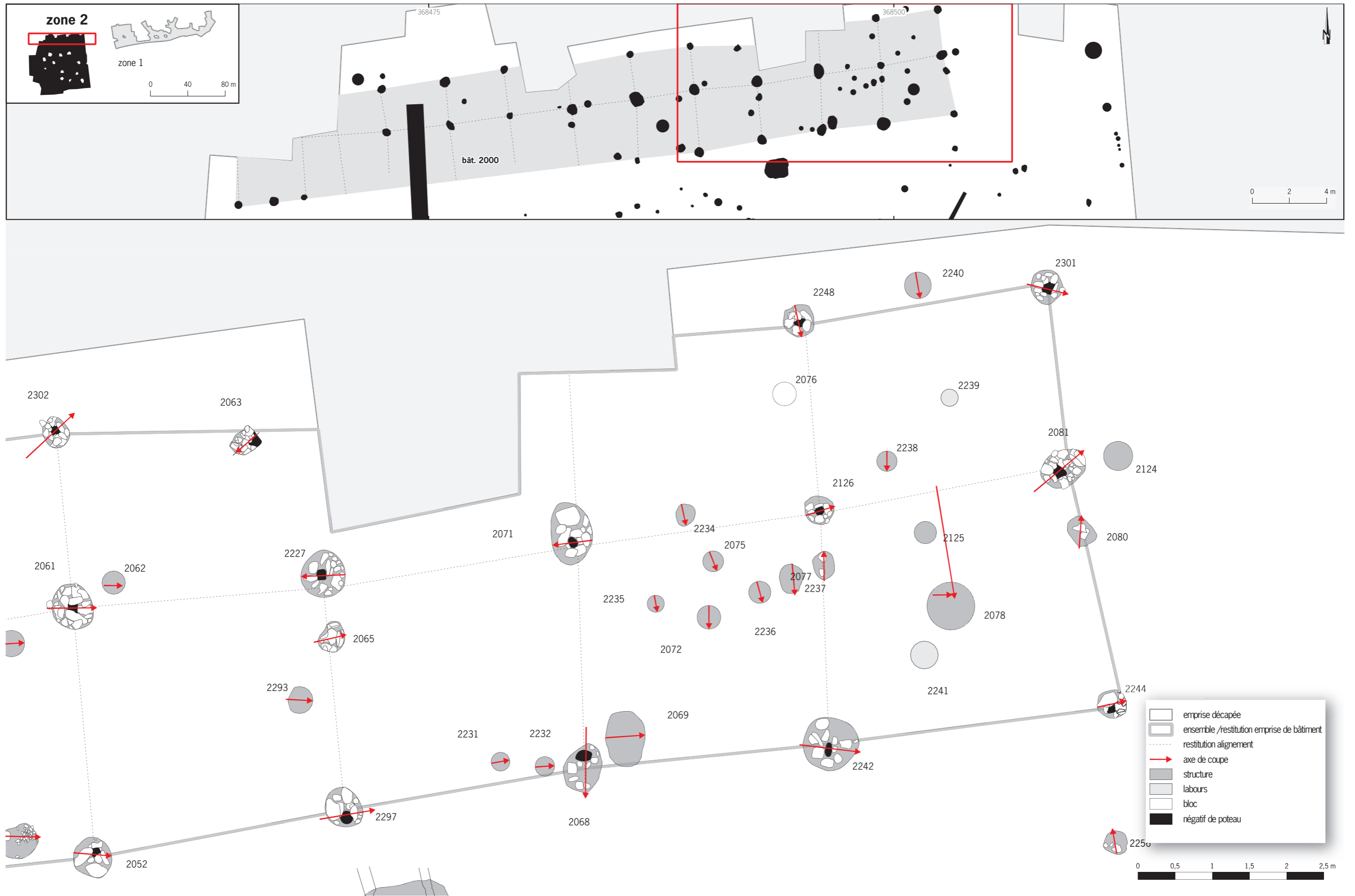
Pl. 82 Zone 2, coupes relatives au plan de détail n°11 au 1/100. © Relevés : équipe de fouille, DAO : T. Blanchet, B. Larmignat, M. Prié, Inrap, SIG/mise en forme B. Moutarde, Inrap



Pl. 83 Zone 2, plan du bâtiment 2000, partie gauche. © Relevés : OTM Saint-Joseph, SIG : B. Moutarde, Inrap



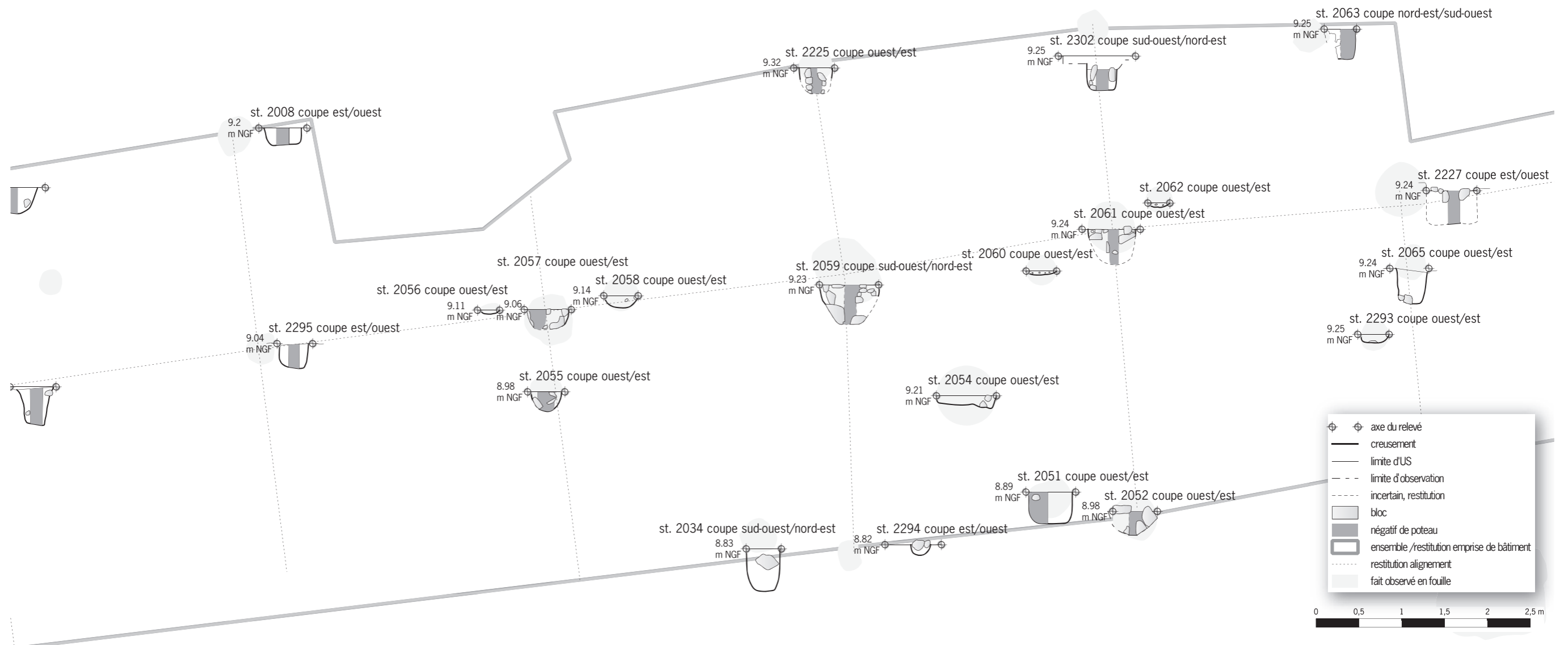
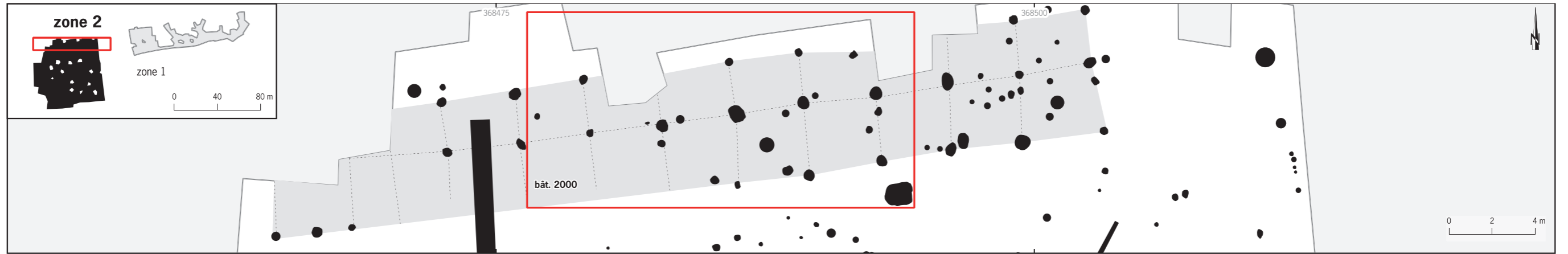
Pl. 84 Zone 2, plan du bâtiment 2000, partie centrale. © Relevés : OTM Saint-Joseph, SIG : B. Moutarde, Inrap



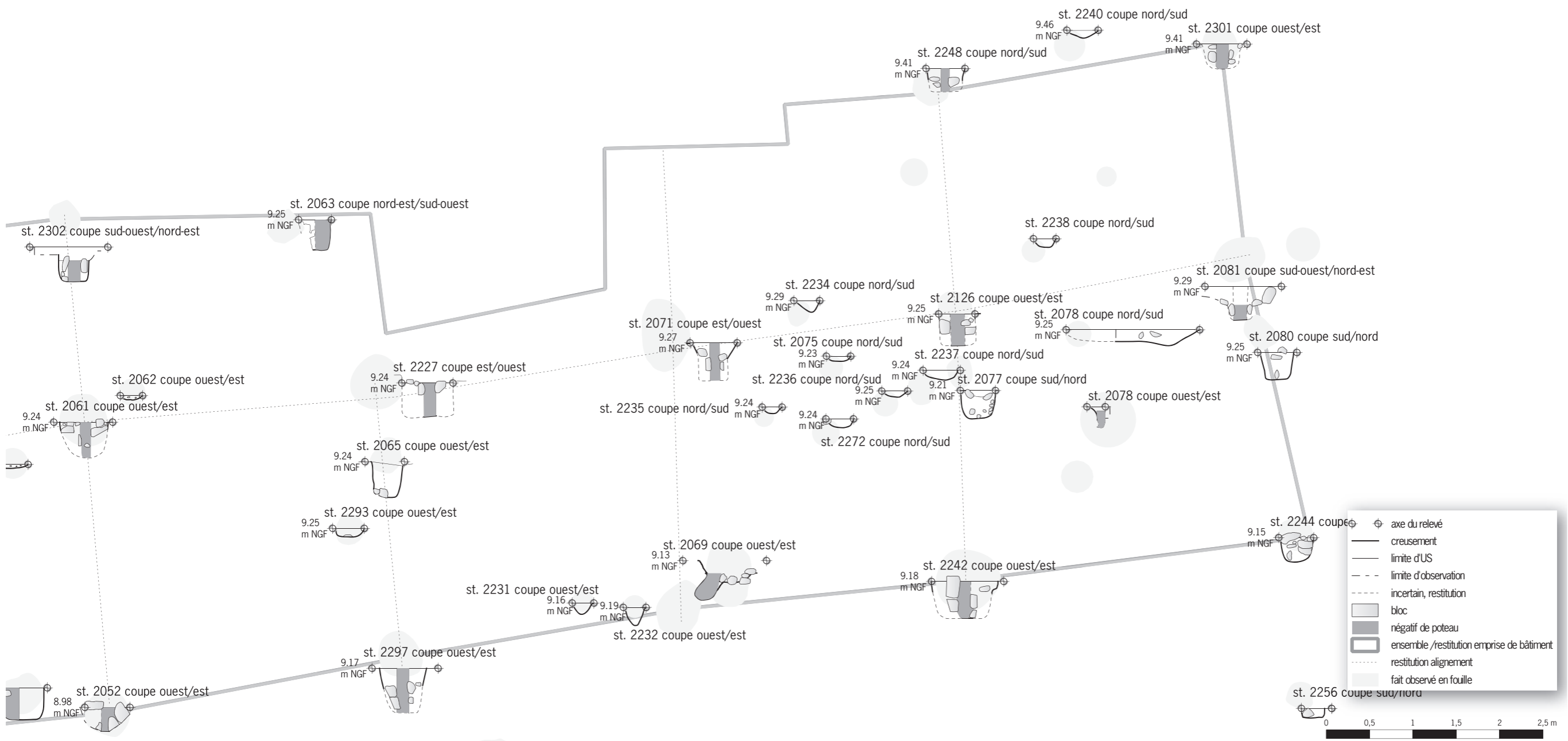
Pl. 85 Zone 2, plan du bâtiment 2000, partie droite. © Relevés : OTM Saint-Joseph, SIG : B. Moutarde, Inrap



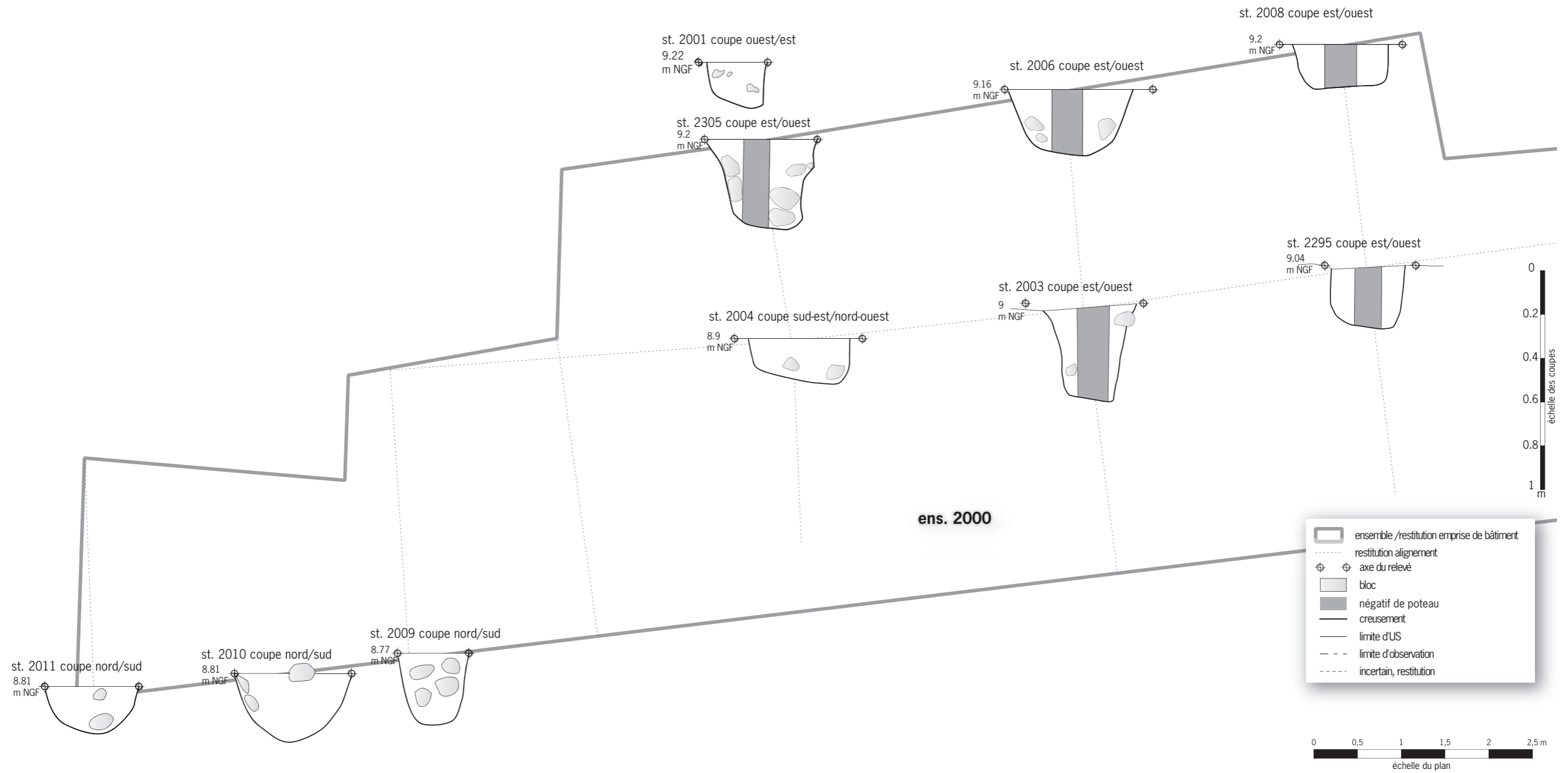
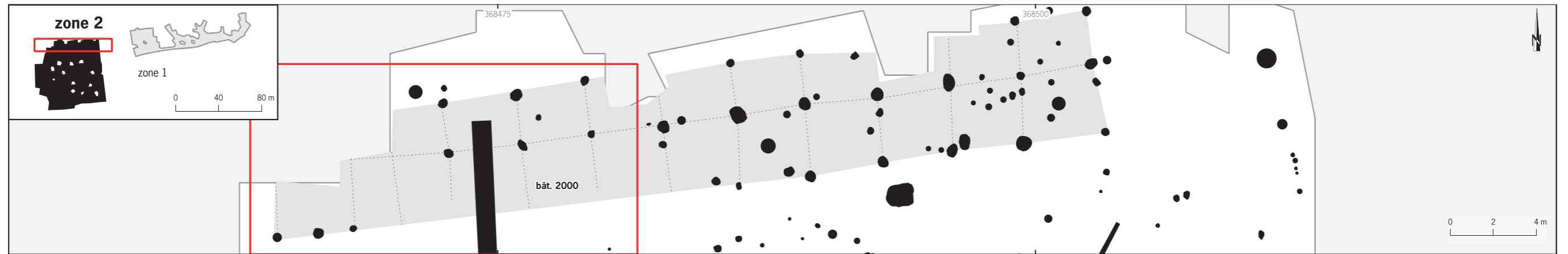
Pl. 86 Zone 2, coupes du bâtiment 2000, partie gauche au 1/50. © Relevés : équipe de fouille, DAO : T. Blanchet, B. Larmignat, M. Prié, Inrap, SIG/mise en forme B. Moutarde, Inrap



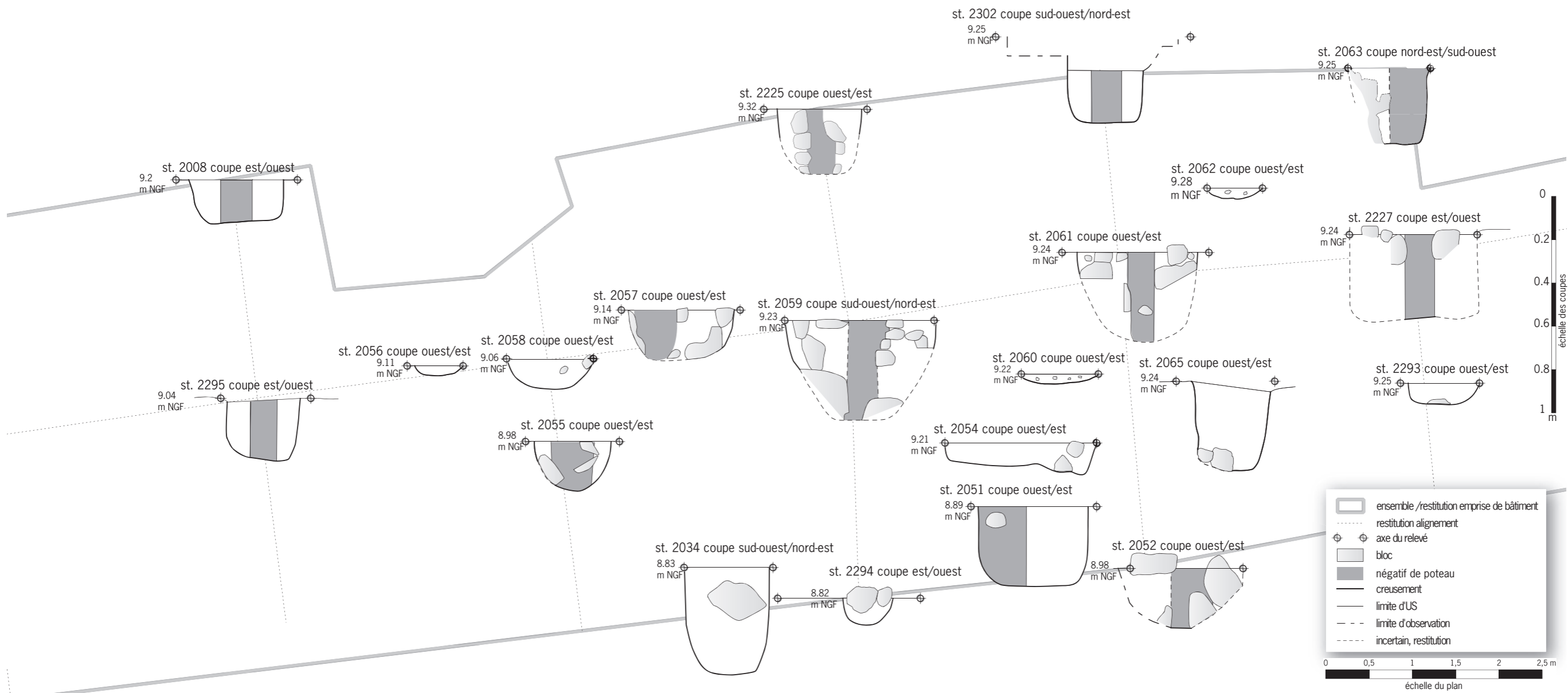
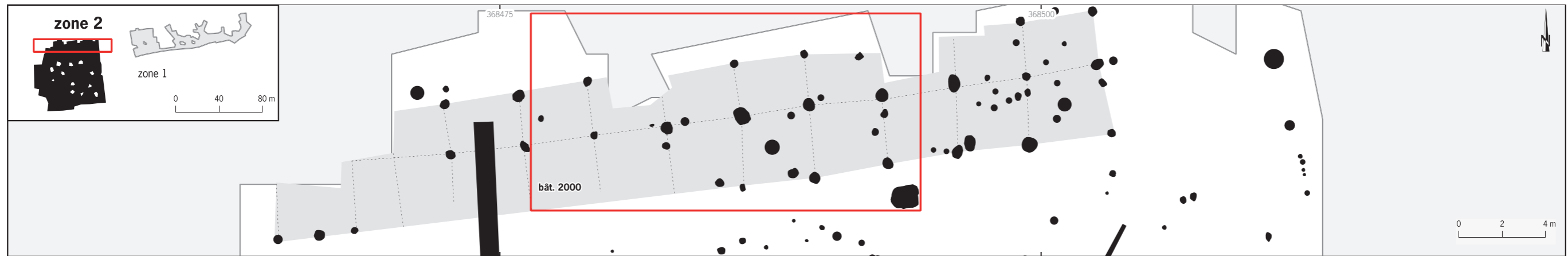
PI. 87 Zone 2, coupes du bâtiment 2000, partie centrale au 1/50. © Relevés : équipe de fouille, DAO : T. Blanchet, B. Larmignat, M. Prié, Inrap, SIG/mise en forme B. Moutarde, Inrap



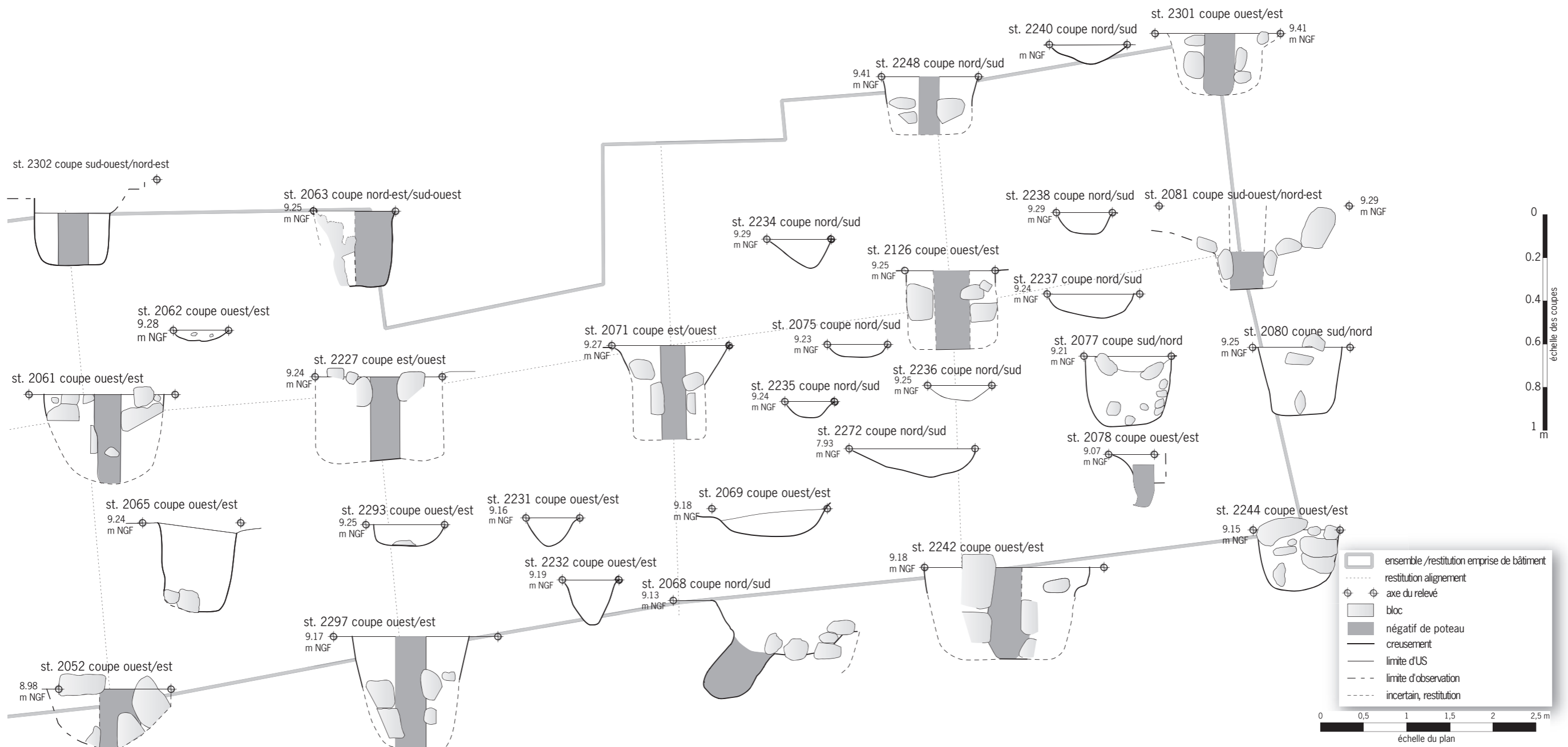
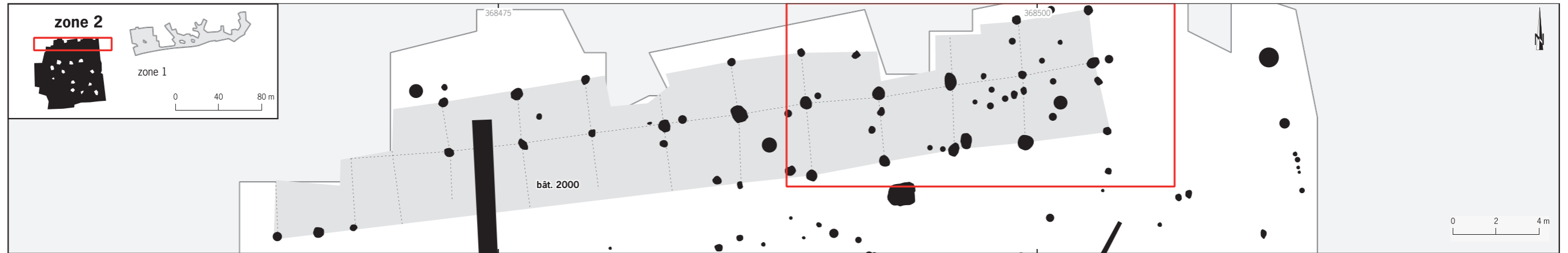
Pl. 88 Zone 2, coupes du bâtiment 2000, partie droite au 1/50. © Relevés : équipe de fouille, DAO : T. Blanchet, B. Larmignat, M. Prié, Inrap, SIG/mise en forme B. Moutarde, Inrap



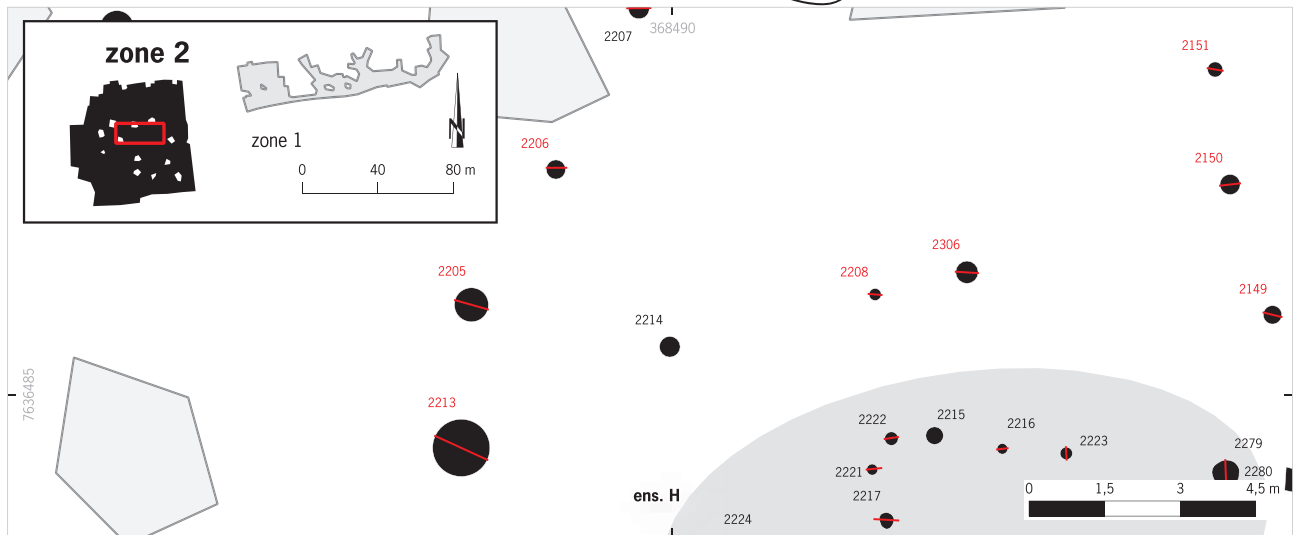
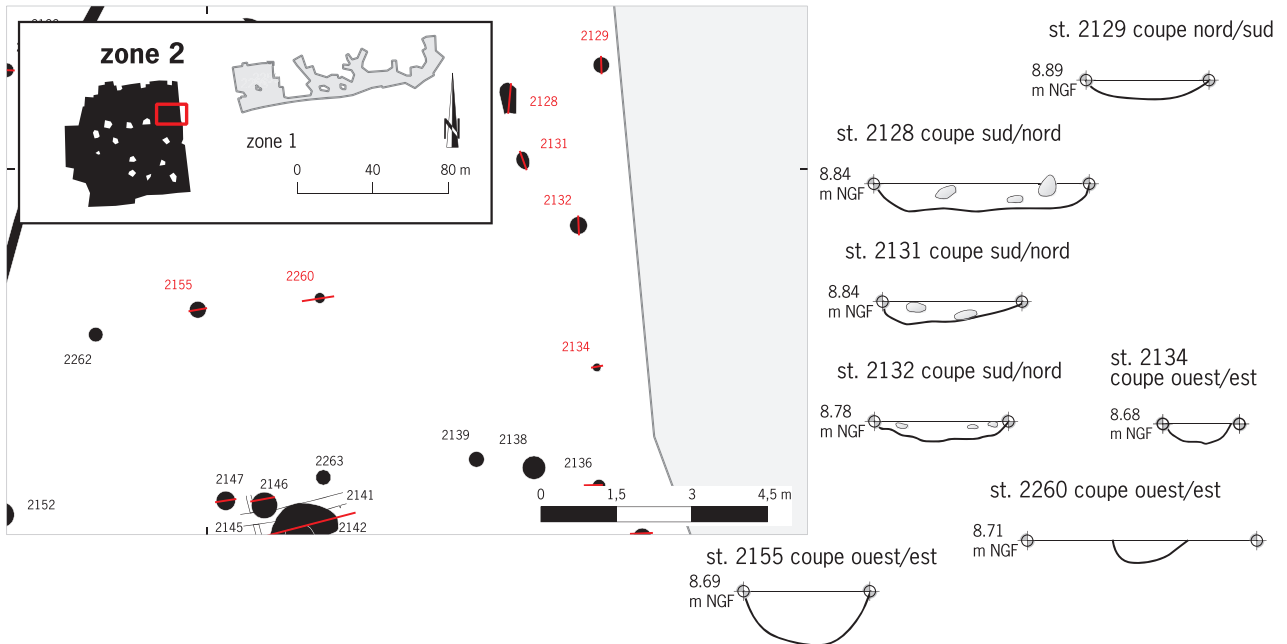
Pl. 89 Zone 2, coupes du bâtiment 2000, partie gauche au 1/20. © Relevés : équipe de fouille, DAO : T. Blanchet, B. Larmignat, M. Prié, Inrap, SIG/mise en forme B. Moutarde, Inrap



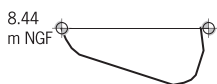
Pl. 90 Zone 2, coupes du bâtiment 2000, partie centrale au 1/20. © Relevés : équipe de fouille, DAO : T. Blanchet, B. Larmignat, M. Prié, Inrap, SIG/mise en forme B. Moutarde, Inrap



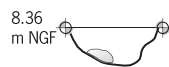
Pl. 91 Zone 2, coupes du bâtiment 2000, partie droite au 1/20. © Relevés : équipe de fouille, DAO : T. Blanchet, B. Larmignat, M. Prié, Inrap, SIG/mise en forme B. Moutarde, Inrap



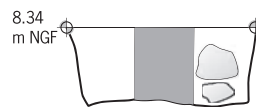
st. 2206 coupe ouest/est



st. 2208 coupe ouest/est



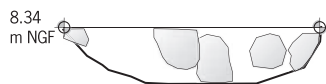
st. 2306 coupe est/ouest



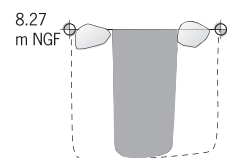
st. 2151 coupe ouest/est



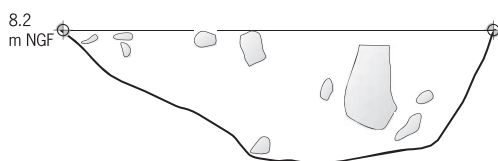
st. 2205 coupe ouest/est



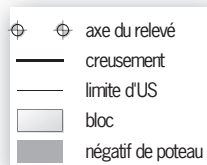
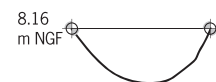
st. 2150 coupe ouest/est

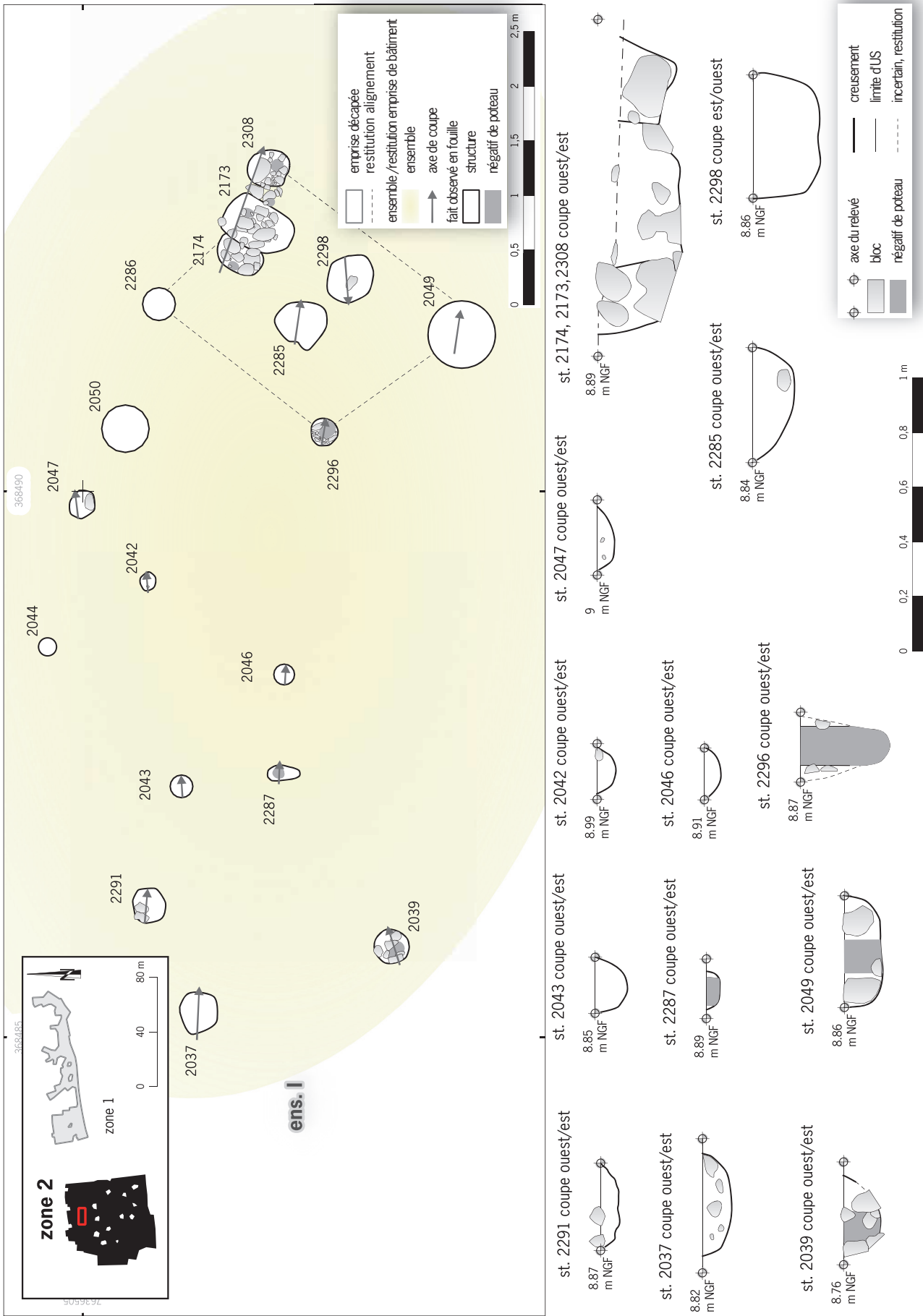


st. 2213 coupe nord-ouest/sud-est

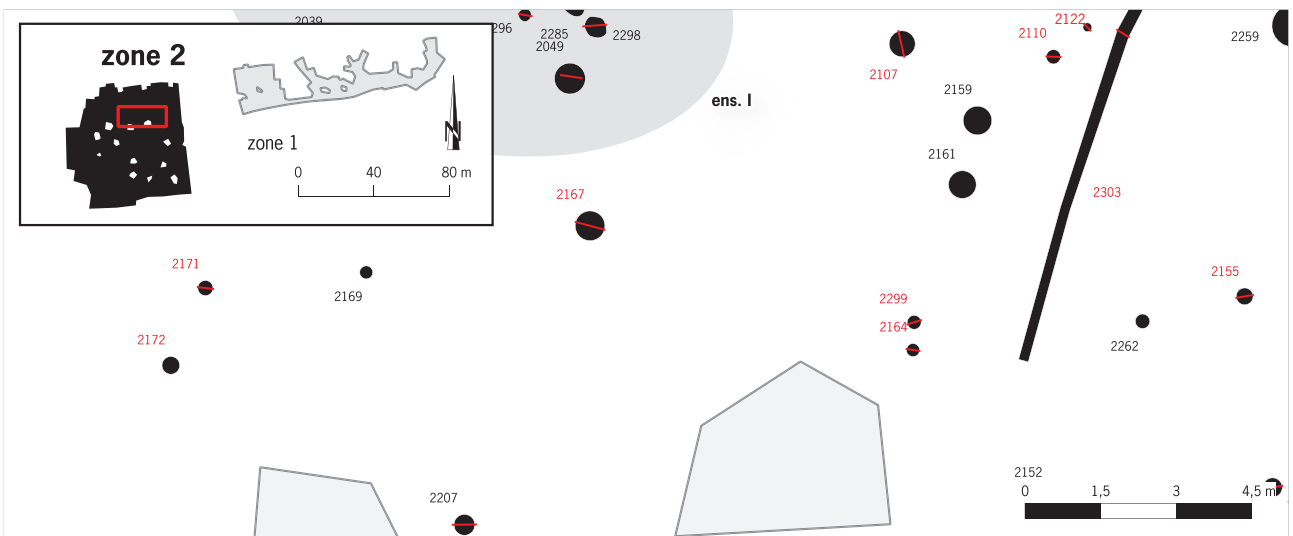
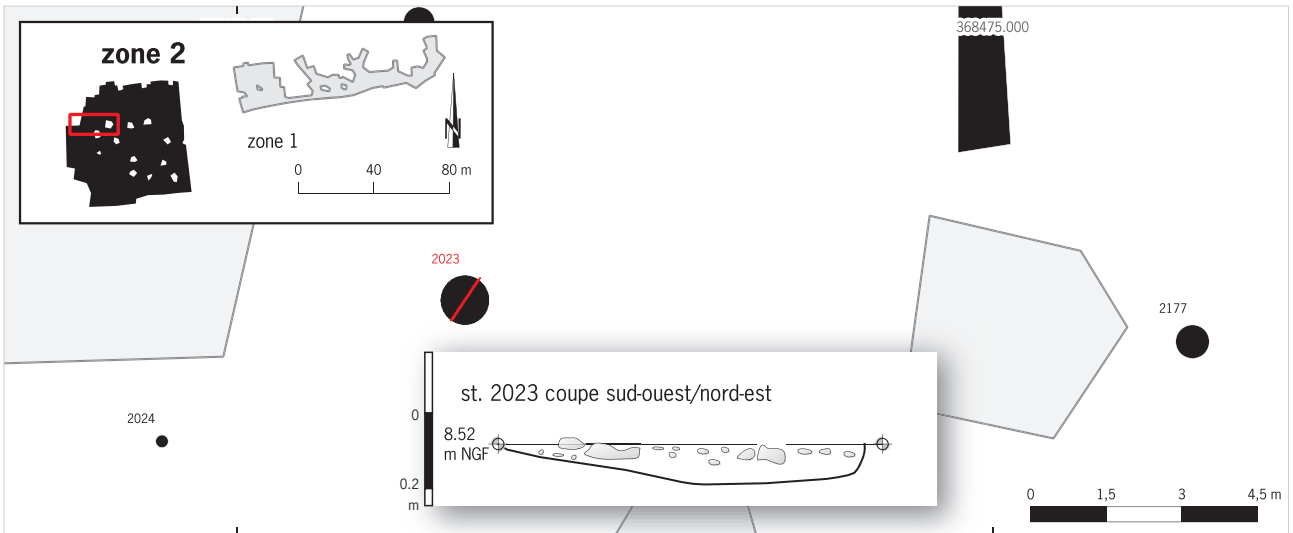


st. 2149 coupe ouest/est





PI. 93 Plan et coupes de l'Ensemble I. © Relevés : OTM Saint-Joseph, équipe de fouille, DAO : T. Blanchet, B. Larmignat, M. Prié, Inrap, SIG : B. Moutarde, Inrap



st. 2171 coupe ouest/est



st. 2107 coupe sud/nord



st. 2110 coupe ouest/est



st. 2122 coupe nord-ouest/sud-est



st. 2303 coupe nord-ouest/sud-est



st. 2207 coupe ouest/est



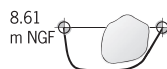
st. 2167 coupe ouest/est



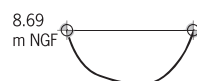
st. 2299 coupe ouest/est



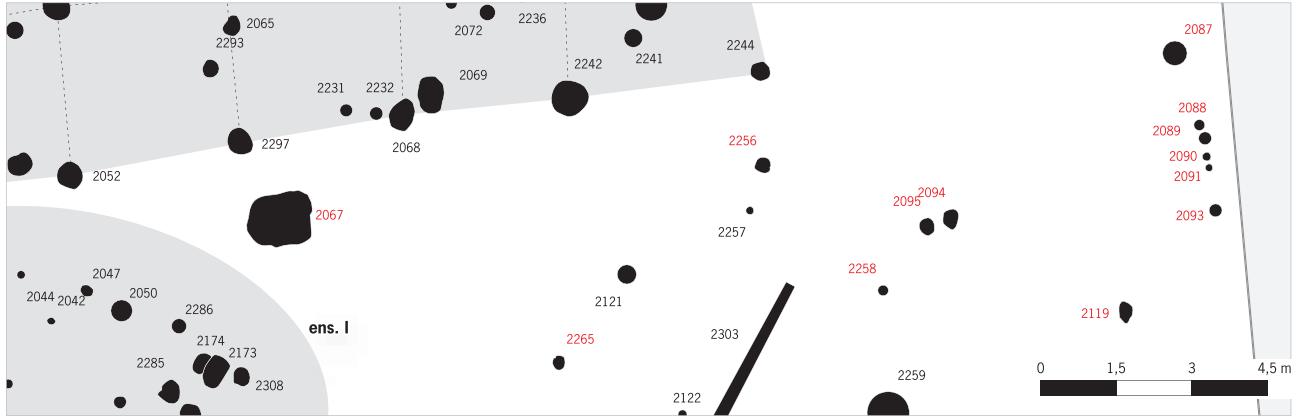
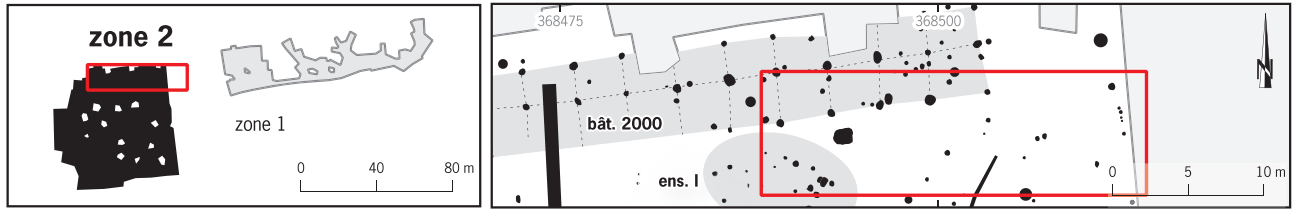
st. 2164 coupe est/ouest



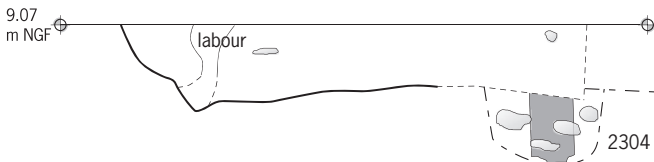
st. 2155 coupe ouest/est



Pl. 94 Zone 2, coupes n°3 au 1/20. © Relevés : équipe de fouille, DAO : T. Blanchet, B. Larmignat, M. Prié, Inrap, SIG/mise en forme B. Moutarde, Inrap



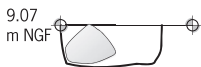
st. 2067 et 2304 coupe est/ouest



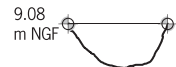
st. 2087 coupe sud/nord



st. 2256 coupe sud/nord



st. 2088 coupe ouest/est



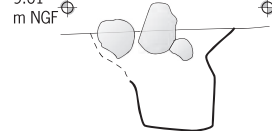
st. 2094 coupe sud/nord



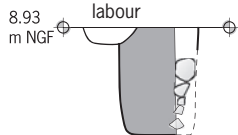
st. 2089 coupe ouest/est



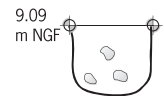
st. 2095 coupe sud/nord



st. 2265 coupe ouest/est



st. 2090 coupe ouest/est



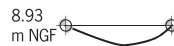
st. 2258 coupe ouest/est



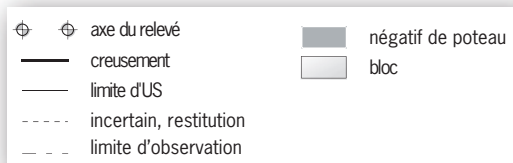
st. 2091 coupe ouest/est

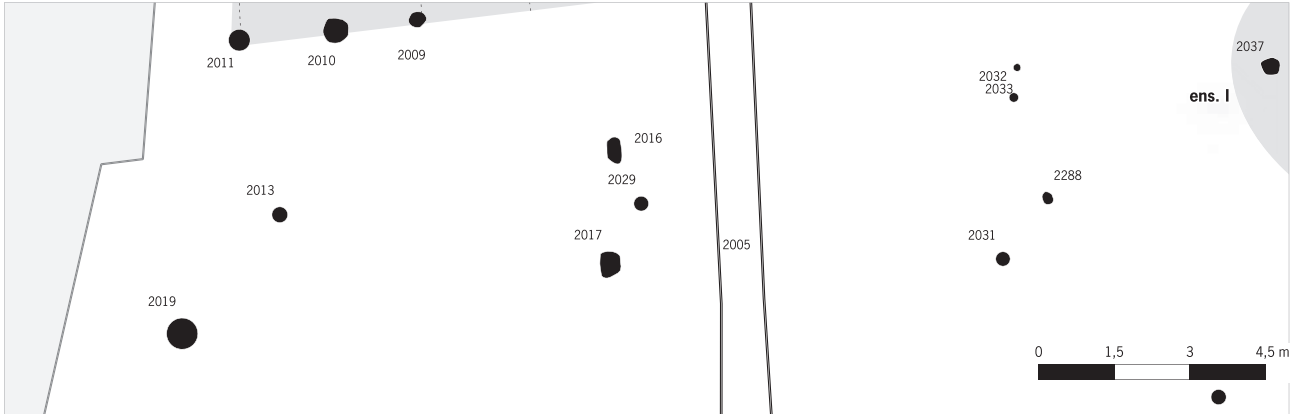
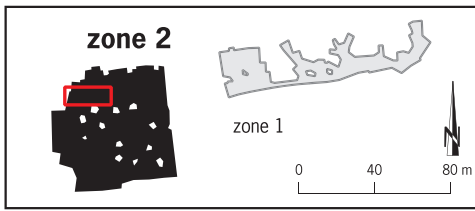


st. 2119 coupe ouest/est

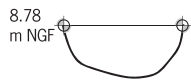


st. 2093 coupe est/ouest





st. 2013 coupe ouest/est



st. 2016 coupe sud-ouest/nord-est



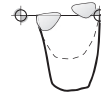
st. 2033 coupe nord/sud



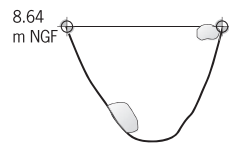
st. 2029 coupe ouest/est



st. 2032 coupe ouest/est



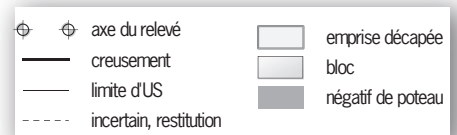
st. 2017 coupe ouest/est



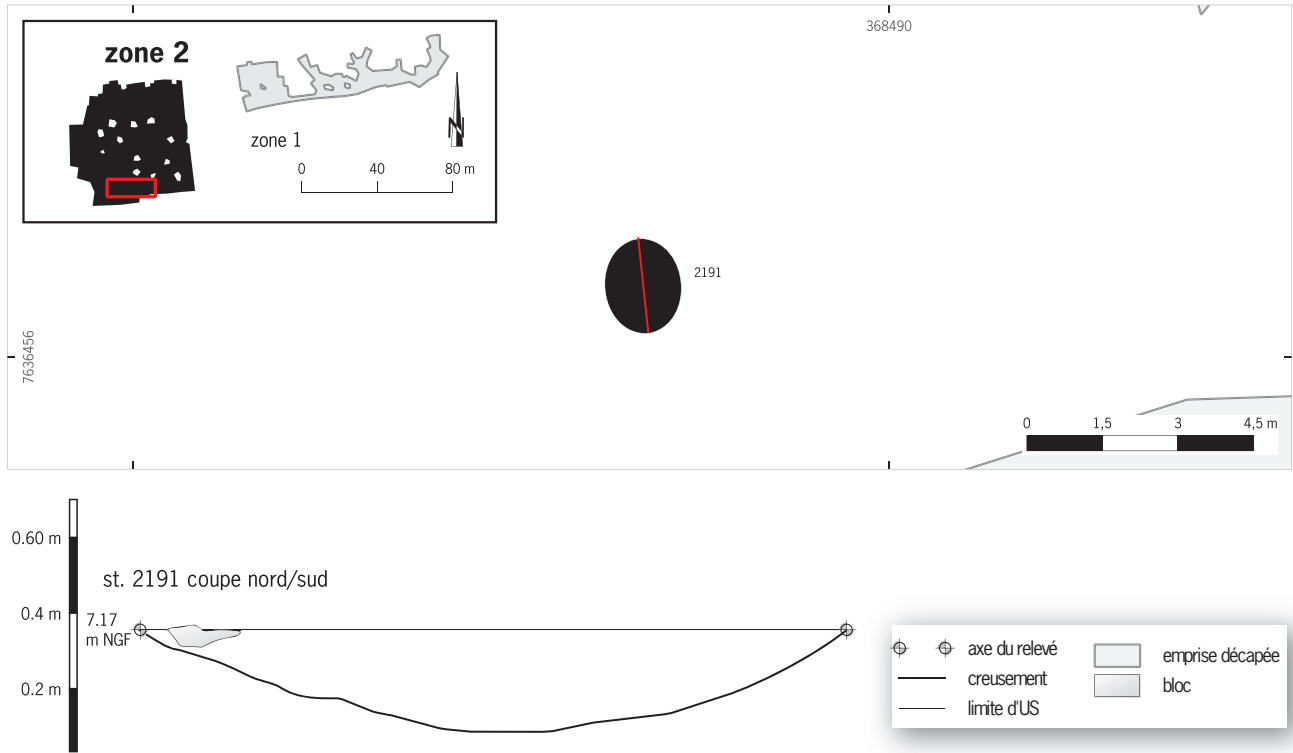
st. 2288 coupe est/ouest



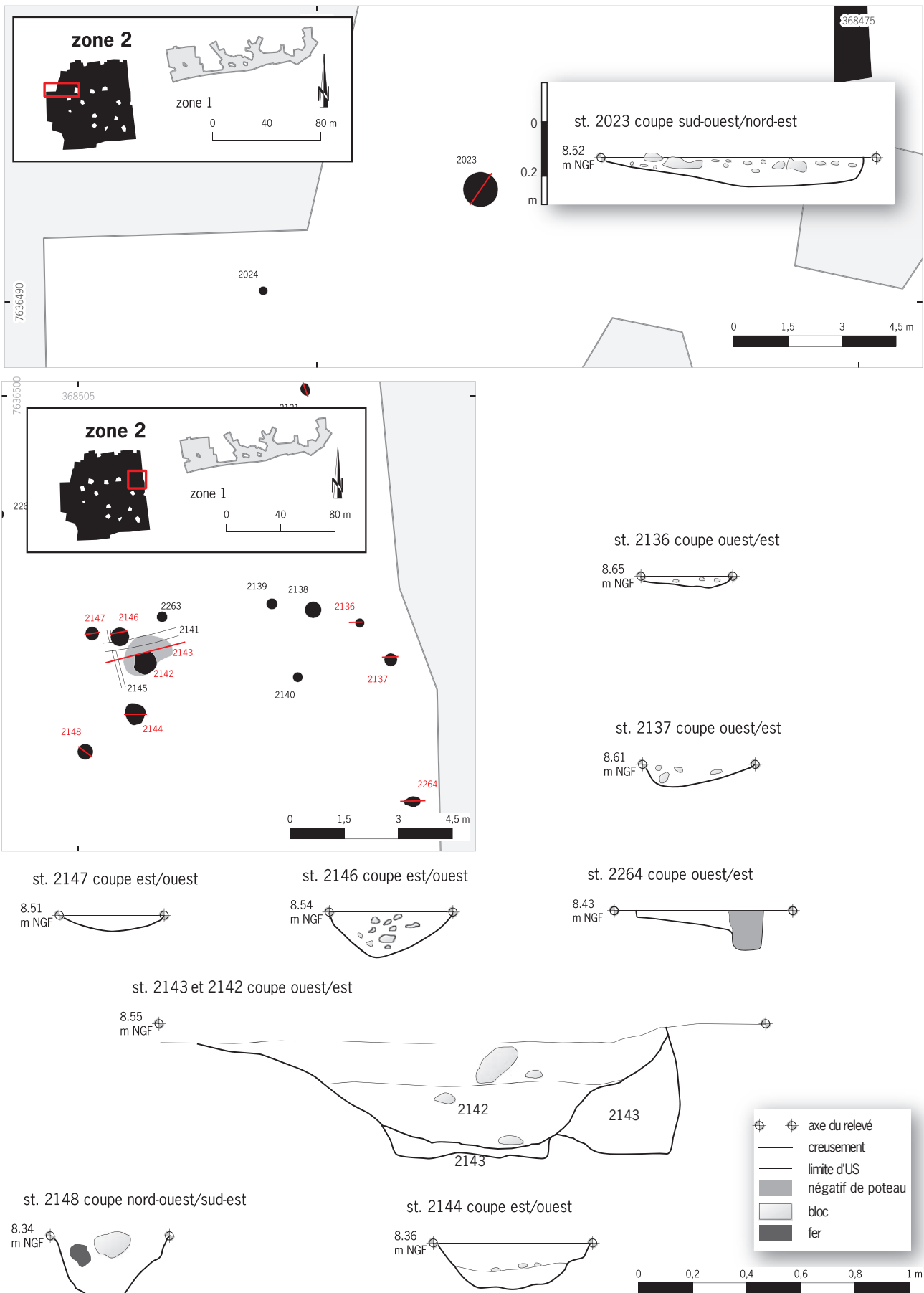
st. 2031 coupe nord/sud



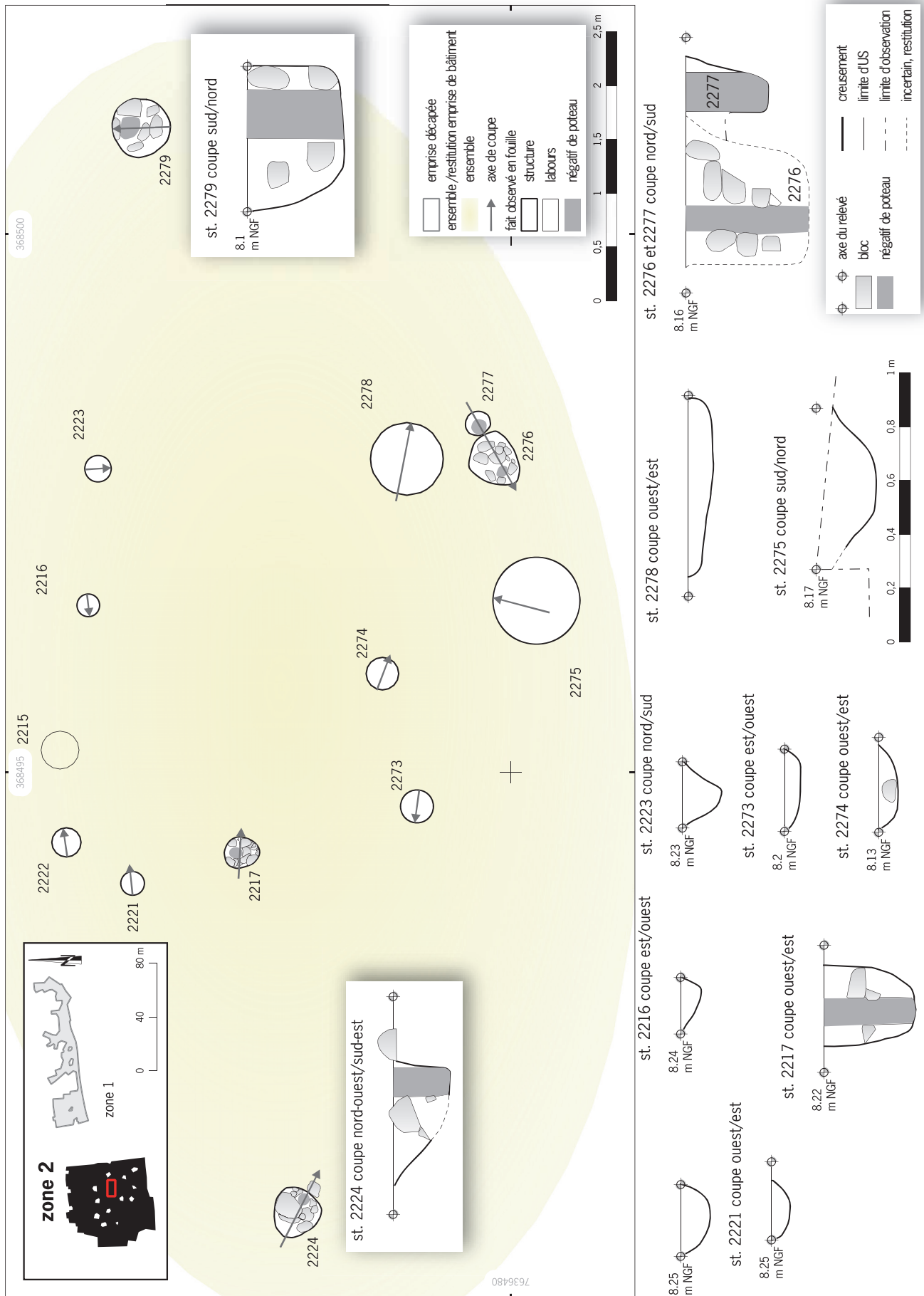
Pl. 96 Zone 2, coupes n°1 au 1/20. © Relevés : équipe de fouille, DAO : T. Blanchet, B. Larmignat, M. Prié, Inrap, SIG/mise en forme B. Moutarde, Inrap



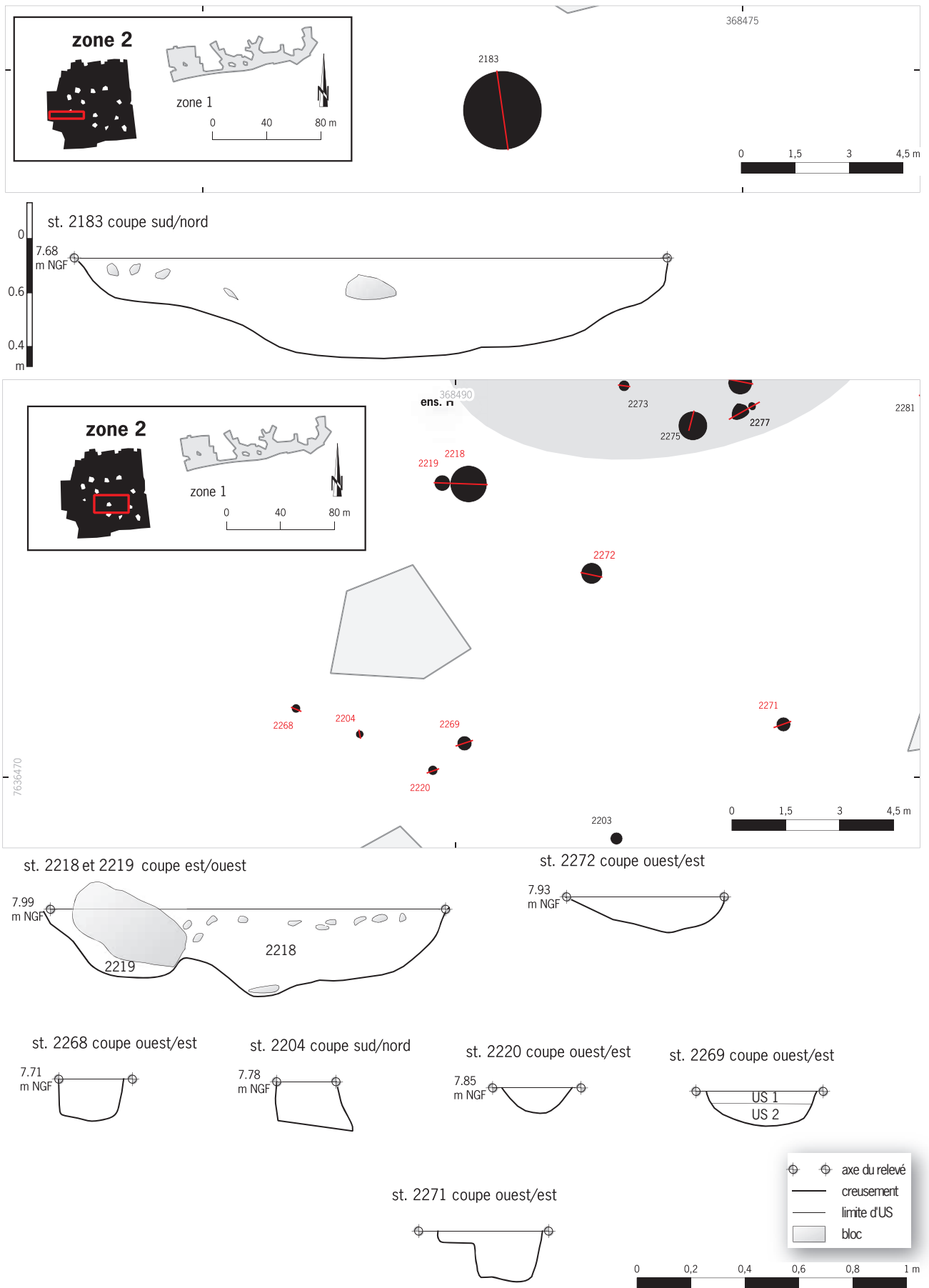
PI. 97 Zone 2, coupes n°8 au 1/20. © Relevés : équipe de fouille, DAO : T. Blanchet, B. Larmignat, M. Prié, Inrap, SIG/mise en forme B. Moutarde, Inrap



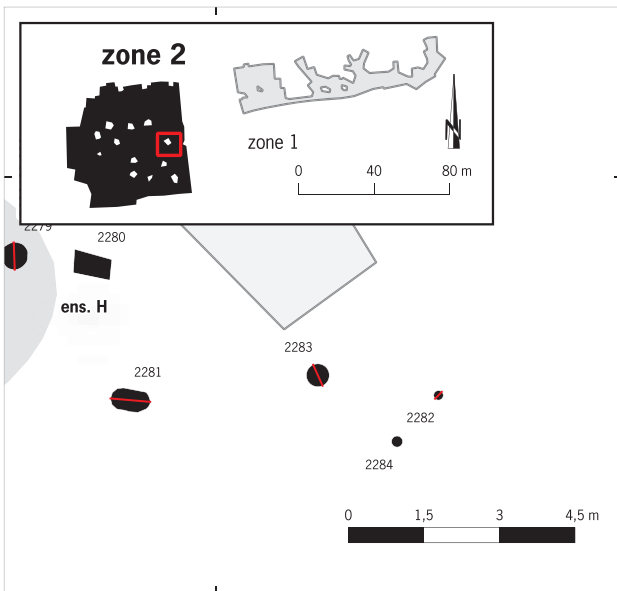
Pl. 98 Zone 2, coupes n°5 au 1/20. © Relevés : équipe de fouille, DAO : T. Blanchet, B. Larmignat, M. Prié, Inrap, SIG/mise en forme B. Moutarde, Inrap



Pl. 99 Plan et coupes de l'Ensemble H. © Relevés : OTM Saint-Joseph, équipe de fouille, DAO : T. Blanchet, B. Larmignat, M. Prié, Inrap, SIG : B. Moutarde, Inrap



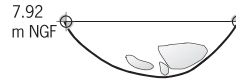
Pl. 100 Zone 2, coupes n°6 au 1/20. © Relevés : équipe de fouille, DAO : T. Blanchet, B. Larmignat, M. Prié, Inrap, SIG/mise en forme B. Moutarde, Inrap



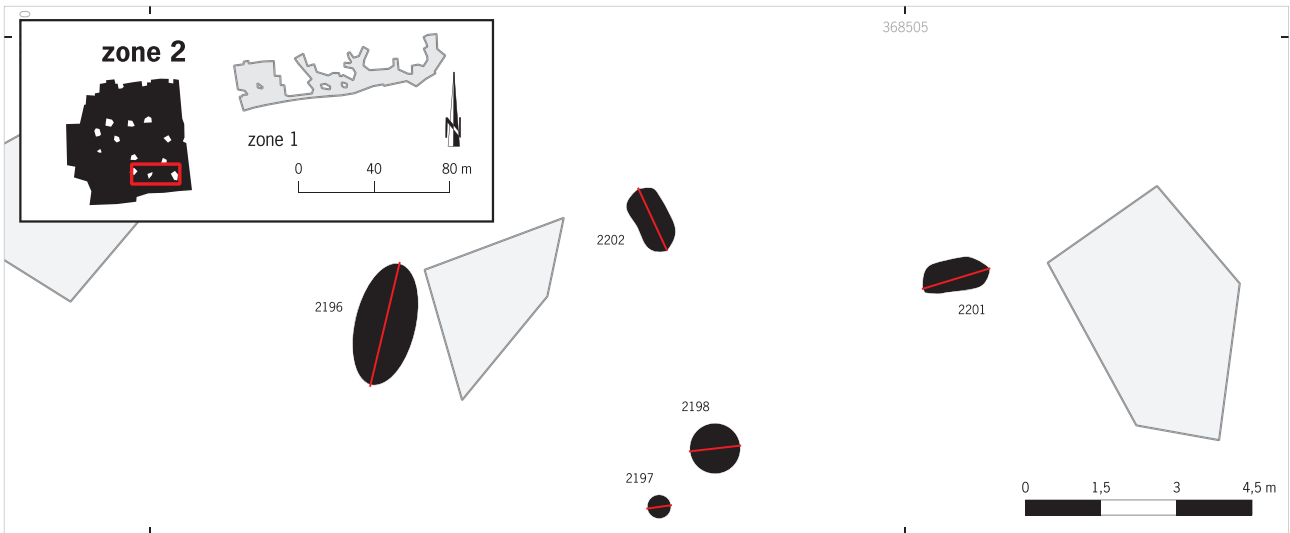
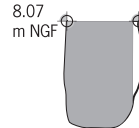
st. 2281 coupe ouest/est



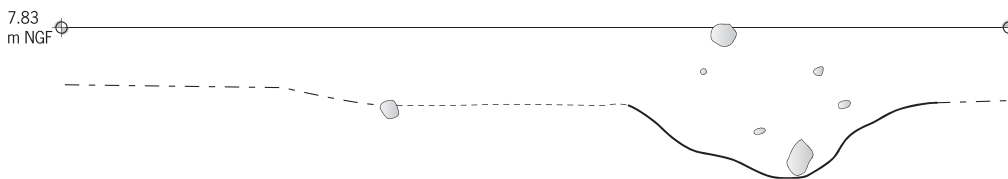
st. 2283 coupe sud-est/nord-ouest



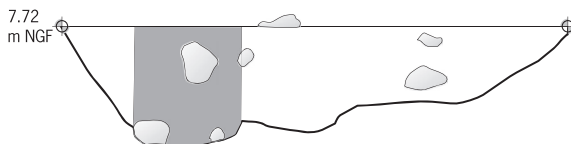
st. 2282 coupe sud-ouest/nord-est



st. 2196 coupe nord/sud



st. 2202 coupe sud-est/nord-ouest




st. 2201 coupe ouest/est



st. 2198 coupe ouest/est



st. 2197 coupe ouest/est



Liste des planches

- 6 Pl. 1 Zone 1, plan de détail n°1 au 1/100. © Relevés : OTM Saint-Joseph, SIG : B. Moutarde, Inrap
- 7 Pl. 2 Zone 1, coupes relatives au plan de détail n°1 au 1/100. © Relevés : équipe de fouille, DAO : T. Blanchet, B. Larmignat, M. Prié, Inrap, SIG/mise en forme B. Moutarde, Inrap
- 8 Pl. 3 Zone 1, plan de détail n°2 au 1/100. © Relevés : OTM Saint-Joseph, SIG : B. Moutarde, Inrap
- 9 Pl. 4 Zone 1, coupes relatives au plan de détail n°2 au 1/100. © Relevés : équipe de fouille, DAO : T. Blanchet, B. Larmignat, M. Prié, Inrap, SIG/mise en forme B. Moutarde, Inrap
- 10 Pl. 5 Zone 1, plan de détail n°3 au 1/100. © Relevés : OTM Saint-Joseph, SIG : B. Moutarde, Inrap
- 11 Pl. 6 Zone 1, coupes relatives au plan de détail n°3 au 1/100. © Relevés : équipe de fouille, DAO : T. Blanchet, B. Larmignat, M. Prié, Inrap, SIG/mise en forme B. Moutarde, Inrap
- 12 Pl. 7 Zone 1, plan de détail n°4 au 1/100. © Relevés : OTM Saint-Joseph, SIG : B. Moutarde, Inrap
- 13 Pl. 8 Zone 1, coupes relatives au plan de détail n°4 au 1/100. © Relevés : équipe de fouille, DAO : T. Blanchet, B. Larmignat, M. Prié, Inrap, SIG/mise en forme B. Moutarde, Inrap
- 14 Pl. 9 Zone 1, plan de détail n°5 au 1/100. © Relevés : OTM Saint-Joseph, SIG : B. Moutarde, Inrap
- 15 Pl. 10 Zone 1, coupes relatives au plan de détail n°5 au 1/100. © Relevés : équipe de fouille, DAO : T. Blanchet, B. Larmignat, M. Prié, Inrap, SIG/mise en forme B. Moutarde, Inrap
- 16 Pl. 11 Zone 1, plan de détail n°6 au 1/100. © Relevés : OTM Saint-Joseph, SIG : B. Moutarde, Inrap
- 17 Pl. 12 Zone 1, coupes relatives au plan de détail n°6 au 1/100. © Relevés : équipe de fouille, DAO : T. Blanchet, B. Larmignat, M. Prié, Inrap, SIG/mise en forme B. Moutarde, Inrap
- 18 Pl. 13 Zone 1, plan de détail n°7 au 1/100. © Relevés : OTM Saint-Joseph, SIG : B. Moutarde, Inrap
- 19 Pl. 14 Zone 1, coupes relatives au plan de détail n°7 au 1/100. © Relevés : équipe de fouille, DAO : T. Blanchet, B. Larmignat, M. Prié, Inrap, SIG/mise en forme B. Moutarde, Inrap
- 20 Pl. 15 Zone 1, plan de détail n°8 au 1/100. © Relevés : OTM Saint-Joseph, SIG : B. Moutarde, Inrap
- 21 Pl. 16 Zone 1, coupes relatives au plan de détail n°8 au 1/100. © Relevés : équipe de fouille, DAO : T. Blanchet, B. Larmignat, M. Prié, Inrap, SIG/mise en forme B. Moutarde, Inrap
- 22 Pl. 17 Zone 1, plan de détail n°9 au 1/100. © Relevés : OTM Saint-Joseph, SIG : B. Moutarde, Inrap
- 23 Pl. 18 Zone 1, coupes relatives au plan de détail n°9 au 1/100. © Relevés : équipe de fouille, DAO : T. Blanchet, B. Larmignat, M. Prié, Inrap, SIG/mise en forme B. Moutarde, Inrap
- 24 Pl. 19 Zone 1, plan de détail n°10 au 1/100. © Relevés : OTM Saint-Joseph, SIG : B. Moutarde, Inrap
- 25 Pl. 20 Zone 1, coupes relatives au plan de détail n° 10 au 1/100. © Relevés : équipe de fouille, DAO : T. Blanchet, B. Larmignat, M. Prié, Inrap, SIG/mise en forme B. Moutarde, Inrap
- 26 Pl. 21 Zone 1, plan de détail n°11 au 1/100. © Relevés : OTM Saint-Joseph, SIG : B. Moutarde, Inrap
- 27 Pl. 22 Zone 1, coupes relatives au plan de détail n°11 au 1/100. © Relevés : équipe de fouille, DAO : T. Blanchet, B. Larmignat, M. Prié, Inrap, SIG/mise en forme B. Moutarde, Inrap
- 28 Pl. 23 Zone 1, plan de détail n°12 au 1/100. © Relevés : OTM Saint-Joseph, SIG : B. Moutarde, Inrap
- 29 Pl. 24 Zone 1, coupes relatives au plan de détail n°12 au 1/100. © Relevés : équipe de fouille, DAO : T. Blanchet, B. Larmignat, M. Prié, Inrap, SIG/mise en forme B. Moutarde, Inrap
- 30 Pl. 25 Plan de l'ensemble A. © Relevés : OTM Saint-Joseph, équipe de fouille, DAO : T. Blanchet, B. Larmignat, M. Prié, Inrap, SIG : B. Moutarde, Inrap

- 31 Pl. 26 Coupes de l'ensemble A. © Relevés : OTM Saint-Joseph, équipe de fouille, DAO : T. Blanchet, B. Larmignat, M. Prié, Inrap, SIG : B. Moutarde, Inrap
- 32 Pl. 27 Plan de l'ensemble B. © Relevés : OTM Saint-Joseph, équipe de fouille, DAO : T. Blanchet, B. Larmignat, M. Prié, Inrap, SIG : B. Moutarde, Inrap
- 33 Pl. 28 Coupes de l'ensemble B. © Relevés : OTM Saint-Joseph, équipe de fouille, DAO : T. Blanchet, B. Larmignat, M. Prié, Inrap, SIG : B. Moutarde, Inrap
- 34 Pl. 29 Ensemble B, plan et coupes de la forge. © Relevés : OTM Saint-Joseph, équipe de fouille, DAO : T. Blanchet, B. Larmignat, M. Prié, Inrap, SIG : B. Moutarde, Inrap
- 35 Pl. 30 Zone 1_1, coupes au 1/20. © Relevés : équipe de fouille, DAO : T. Blanchet, B. Larmignat, M. Prié, Inrap, SIG/mise en forme B. Moutarde, Inrap
- 36 Pl. 31 Zone 1_2, coupes au 1/20. © Relevés : équipe de fouille, DAO : T. Blanchet, B. Larmignat, M. Prié, Inrap, SIG/mise en forme B. Moutarde, Inrap
- 37 Pl. 32 Zone 1_3, coupes au 1/20. © Relevés : équipe de fouille, DAO : T. Blanchet, B. Larmignat, M. Prié, Inrap, SIG/mise en forme B. Moutarde, Inrap
- 38 Pl. 33 Zone 1_4, coupes au 1/20. © Relevés : équipe de fouille, DAO : T. Blanchet, B. Larmignat, M. Prié, Inrap, SIG/mise en forme B. Moutarde, Inrap
- 39 Pl. 34 Zone 1_5, coupes au 1/20. © Relevés : équipe de fouille, DAO : T. Blanchet, B. Larmignat, M. Prié, Inrap, SIG/mise en forme B. Moutarde, Inrap
- 40 Pl. 35 Plan et coupes de l'ensemble C. © Relevés : OTM Saint-Joseph, équipe de fouille, DAO : T. Blanchet, B. Larmignat, M. Prié, Inrap, SIG : B. Moutarde, Inrap
- 41 Pl. 36 Coupes de la fosse 98. © Relevés : OTM Saint-Joseph, équipe de fouille, DAO : T. Blanchet, B. Larmignat, M. Prié, Inrap, SIG : B. Moutarde, Inrap
- 42 Pl. 37 Zone 1_6, coupes au 1/20. © Relevés : équipe de fouille, DAO : T. Blanchet, B. Larmignat, M. Prié, Inrap, SIG/mise en forme B. Moutarde, Inrap
- 43 Pl. 38 Zone 1_7, coupes au 1/20. © Relevés : équipe de fouille, DAO : T. Blanchet, B. Larmignat, M. Prié, Inrap, SIG/mise en forme B. Moutarde, Inrap
- 44 Pl. 39 Zone 1_8, coupes au 1/20. © Relevés : équipe de fouille, DAO : T. Blanchet, B. Larmignat, M. Prié, Inrap, SIG/mise en forme B. Moutarde, Inrap
- 45 Pl. 40 Zone 1_9, coupes au 1/20. © Relevés : équipe de fouille, DAO : T. Blanchet, B. Larmignat, M. Prié, Inrap, SIG/mise en forme B. Moutarde, Inrap
- 46 Pl. 41 Zone 1_10, coupes au 1/20. © Relevés : équipe de fouille, DAO : T. Blanchet, B. Larmignat, M. Prié, Inrap, SIG/mise en forme B. Moutarde, Inrap
- 47 Pl. 42 Plan et coupes de F476 et F171. © Relevés : OTM Saint-Joseph, équipe de fouille, DAO : T. Blanchet, B. Larmignat, M. Prié, Inrap, SIG : B. Moutarde, Inrap
- 48 Pl. 43 Plan et coupes de l'ensemble G. © Relevés : OTM Saint-Joseph, équipe de fouille, DAO : T. Blanchet, B. Larmignat, M. Prié, Inrap, SIG : B. Moutarde, Inrap
- 49 Pl. 44 Zone 1_11, coupes au 1/20. © Relevés : équipe de fouille, DAO : T. Blanchet, B. Larmignat, M. Prié, Inrap, SIG/mise en forme B. Moutarde, Inrap
- 50 Pl. 45 Zone 1_12, coupes au 1/20. © Relevés : équipe de fouille, DAO : T. Blanchet, B. Larmignat, M. Prié, Inrap, SIG/mise en forme B. Moutarde, Inrap
- 51 Pl. 46 Plan et coupes de l'ensemble F. © Relevés : OTM Saint-Joseph, équipe de fouille, DAO : T. Blanchet, B. Larmignat, M. Prié, Inrap, SIG : B. Moutarde, Inrap
- 52 Pl. 47 Structure 186 au 1/20. © Relevés : OTM Saint-Joseph, équipe de fouille, DAO : T. Blanchet, B. Larmignat, M. Prié, Inrap, SIG : B. Moutarde, Inrap
- 53 Pl. 48 Zone 1_13, coupes au 1/20. © Relevés : équipe de fouille, DAO : T. Blanchet, B. Larmignat, M. Prié, Inrap, SIG/mise en forme B. Moutarde, Inrap
- 54 Pl. 49 Zone 1_14, coupes au 1/20. © Relevés : équipe de fouille, DAO : T. Blanchet, B. Larmignat, M. Prié, Inrap, SIG/mise en forme B. Moutarde, Inrap
- 55 Pl. 50 Zone 1_15, coupes au 1/20. © Relevés : équipe de fouille, DAO : T. Blanchet, B. Larmignat, M. Prié, Inrap, SIG/mise en forme B. Moutarde, Inrap
- 56 Pl. 51 Zone 1_16, coupes au 1/20. © Relevés : équipe de fouille, DAO : T. Blanchet, B. Larmignat, M. Prié, Inrap, SIG/mise en forme B. Moutarde, Inrap
- 57 Pl. 52 Zone 1_17, coupes au 1/20. © Relevés : équipe de fouille, DAO : T. Blanchet, B. Larmignat, M. Prié, Inrap, SIG/mise en forme B. Moutarde, Inrap
- 56 Pl. 53 Plan et coupe de la fosse 230. © Relevés : OTM Saint-Joseph, équipe de fouille, DAO : T. Blanchet, B. Larmignat, M. Prié, Inrap, SIG : B. Moutarde, Inrap
- 58 Pl. 54 Plan de l'ensemble D. © Relevés : OTM Saint-Joseph, équipe de fouille, DAO : T. Blanchet, B. Larmignat, M. Prié, Inrap, SIG : B. Moutarde, Inrap
- 59 Pl. 55 Coupes de l'ensemble D. © Relevés : OTM Saint-Joseph, équipe de fouille, DAO : T. Blanchet, B. Larmignat, M. Prié, Inrap, SIG : B. Moutarde, Inrap

- 60 Pl. 56 Zone 1_18, coupes au 1/20. © Relevés : équipe de fouille, DAO : T. Blanchet, B. Larmignat, M. Prié, Inrap, SIG/mise en forme B. Moutarde, Inrap
- 61 Pl. 57 Plan et coupes de l'ensemble E. © Relevés : OTM Saint-Joseph, équipe de fouille, DAO : T. Blanchet, B. Larmignat, M. Prié, Inrap, SIG : B. Moutarde, Inrap
- 62 Pl. 58 Tranchée 271, plan et coupes. © Relevés : OTM Saint-Joseph, équipe de fouille, DAO : T. Blanchet, B. Larmignat, M. Prié, Inrap, SIG : B. Moutarde, Inrap
- 63 Pl. 59 Zone 1_19, coupes au 1/20. © Relevés : équipe de fouille, DAO : T. Blanchet, B. Larmignat, M. Prié, Inrap, SIG/mise en forme B. Moutarde, Inrap
- 63 Pl. 60 Fosse 325, plan et coupes. © Relevés : OTM Saint-Joseph, équipe de fouille, DAO : T. Blanchet, B. Larmignat, M. Prié, Inrap, SIG : B. Moutarde, Inrap
- 64 Pl. 61 Zone 2, plan de détail n°1 au 1/100. © Relevés : OTM Saint-Joseph, SIG : B. Moutarde, Inrap
- 65 Pl. 62 Zone 2, coupes relatives au plan de détail n°1 au 1/100. © Relevés : équipe de fouille, DAO : T. Blanchet, B. Larmignat, M. Prié, Inrap, SIG/mise en forme B. Moutarde, Inrap
- 66 Pl. 63 Zone 2, plan de détail n°2 au 1/100. © Relevés : OTM Saint-Joseph, SIG : B. Moutarde, Inrap
- 67 Pl. 64 Zone 2, coupes relatives au plan de détail n°2 au 1/100. © Relevés : équipe de fouille, DAO : T. Blanchet, B. Larmignat, M. Prié, Inrap, SIG/mise en forme B. Moutarde, Inrap
- 68 Pl. 65 Zone 2, plan de détail n°3 au 1/100. © Relevés : OTM Saint-Joseph, SIG : B. Moutarde, Inrap
- 69 Pl. 66 Zone 2, coupes relatives au plan de détail n°3 au 1/100. © Relevés : équipe de fouille, DAO : T. Blanchet, B. Larmignat, M. Prié, Inrap, SIG/mise en forme B. Moutarde, Inrap
- 70 Pl. 67 Zone 2, plan de détail n°4 au 1/100. © Relevés : OTM Saint-Joseph, SIG : B. Moutarde, Inrap
- 71 Pl. 68 Zone 2, coupes relatives au plan de détail n°4 au 1/100. © Relevés : équipe de fouille, DAO : T. Blanchet, B. Larmignat, M. Prié, Inrap, SIG/mise en forme B. Moutarde, Inrap
- 72 Pl. 69 Zone 2, plan de détail n°5 au 1/100. © Relevés : OTM Saint-Joseph, SIG : B. Moutarde, Inrap
- 73 Pl. 70 Zone 2, coupes relatives au plan de détail n°5 au 1/100. © Relevés : équipe de fouille, DAO : T. Blanchet, B. Larmignat, M. Prié, Inrap, SIG/mise en forme B. Moutarde, Inrap
- 74 Pl. 71 Zone 2, plan de détail n°6 au 1/100. © Relevés : OTM Saint-Joseph, SIG : B. Moutarde, Inrap
- 75 Pl. 72 Zone 2, coupes relatives au plan de détail n°6 au 1/100. © Relevés : équipe de fouille, DAO : T. Blanchet, B. Larmignat, M. Prié, Inrap, SIG/mise en forme B. Moutarde, Inrap
- 76 Pl. 73 Zone 2, plan de détail n°7 au 1/100. © Relevés : OTM Saint-Joseph, SIG : B. Moutarde, Inrap
- 77 Pl. 74 Zone 2, coupes relatives au plan de détail n°7 au 1/100. © Relevés : équipe de fouille, DAO : T. Blanchet, B. Larmignat, M. Prié, Inrap, SIG/mise en forme B. Moutarde, Inrap
- 78 Pl. 75 Zone 2, plan de détail n°8 au 1/100. © Relevés : OTM Saint-Joseph, SIG : B. Moutarde, Inrap
- 79 Pl. 76 Zone 2, coupes relatives au plan de détail n°8 au 1/100. © Relevés : équipe de fouille, DAO : T. Blanchet, B. Larmignat, M. Prié, Inrap, SIG/mise en forme B. Moutarde, Inrap
- 80 Pl. 77 Zone 2, plan de détail n°9 au 1/100. © Relevés : OTM Saint-Joseph, SIG : B. Moutarde, Inrap
- 81 Pl. 78 Zone 2, coupes relatives au plan de détail n°9 au 1/100. © Relevés : équipe de fouille, DAO : T. Blanchet, B. Larmignat, M. Prié, Inrap, SIG/mise en forme B. Moutarde, Inrap
- 82 Pl. 79 Zone 2, plan de détail n°10 au 1/100. © Relevés : OTM Saint-Joseph, SIG : B. Moutarde, Inrap
- 83 Pl. 80 Zone 2, coupes relatives au plan de détail n°10 au 1/100. © Relevés : équipe de fouille, DAO : T. Blanchet, B. Larmignat, M. Prié, Inrap, SIG/mise en forme B. Moutarde, Inrap
- 84 Pl. 81 Zone 2, plan de détail n°11 au 1/100. © Relevés : OTM Saint-Joseph, SIG : B. Moutarde, Inrap
- 85 Pl. 82 Zone 2, coupes relatives au plan de détail n°11 au 1/100. © Relevés : équipe de fouille, DAO : T. Blanchet, B. Larmignat, M. Prié, Inrap, SIG/mise en forme B. Moutarde, Inrap
- 86 Pl. 83 Zone 2, plan du bâtiment 2000, partie gauche. © Relevés : OTM Saint-Joseph, SIG : B. Moutarde, Inrap
- 87 Pl. 84 Zone 2, plan du bâtiment 2000, partie centrale. © Relevés : OTM Saint-Joseph, SIG : B. Moutarde, Inrap
- 88 Pl. 85 Zone 2, plan du bâtiment 2000, partie droite. © Relevés : OTM Saint-Joseph, SIG : B. Moutarde, Inrap

- 89 Pl. 86 Zone 2, coupes du bâtiment 2000, partie gauche au 1/50. © Relevés : équipe de fouille, DAO : T. Blanchet, B. Larmignat, M. Prié, Inrap, SIG/mise en forme B. Moutarde, Inrap
- 90 Pl. 87 Zone 2, coupes du bâtiment 2000, partie centrale au 1/50. © Relevés : équipe de fouille, DAO : T. Blanchet, B. Larmignat, M. Prié, Inrap, SIG/mise en forme B. Moutarde, Inrap
- 91 Pl. 88 Zone 2, coupes du bâtiment 2000, partie droite au 1/50. © Relevés : équipe de fouille, DAO : T. Blanchet, B. Larmignat, M. Prié, Inrap, SIG/mise en forme B. Moutarde, Inrap
- 92 Pl. 89 Zone 2, coupes du bâtiment 2000, partie gauche au 1/20. © Relevés : équipe de fouille, DAO : T. Blanchet, B. Larmignat, M. Prié, Inrap, SIG/mise en forme B. Moutarde, Inrap
- 93 Pl. 90 Zone 2, coupes du bâtiment 2000, partie centrale au 1/20. © Relevés : équipe de fouille, DAO : T. Blanchet, B. Larmignat, M. Prié, Inrap, SIG/mise en forme B. Moutarde, Inrap
- 94 Pl. 91 Zone 2, coupes du bâtiment 2000, partie droite au 1/20. © Relevés : équipe de fouille, DAO : T. Blanchet, B. Larmignat, M. Prié, Inrap, SIG/mise en forme B. Moutarde, Inrap
- 95 Pl. 92 Zone 2, coupes n°4 au 1/20. © Relevés : équipe de fouille, DAO : T. Blanchet, B. Larmignat, M. Prié, Inrap, SIG/mise en forme B. Moutarde, Inrap
- 96 Pl. 93 Plan et coupes de l'Ensemble I. © Relevés : OTM Saint-Joseph, équipe de fouille, DAO : T. Blanchet, B. Larmignat, M. Prié, Inrap, SIG : B. Moutarde, Inrap
- 97 Pl. 94 Zone 2, coupes n°3 au 1/20. © Relevés : équipe de fouille, DAO : T. Blanchet, B. Larmignat, M. Prié, Inrap, SIG/mise en forme B. Moutarde, Inrap
- 98 Pl. 95 Zone 2, coupes n°2 au 1/20. © Relevés : équipe de fouille, DAO : T. Blanchet, B. Larmignat, M. Prié, Inrap, SIG/mise en forme B. Moutarde, Inrap
- 99 Pl. 96 Zone 2, coupes n°1 au 1/20. © Relevés : équipe de fouille, DAO : T. Blanchet, B. Larmignat, M. Prié, Inrap, SIG/mise en forme B. Moutarde, Inrap
- 100 Pl. 97 Zone 2, coupes n°8 au 1/20. © Relevés : équipe de fouille, DAO : T. Blanchet, B. Larmignat, M. Prié, Inrap, SIG/mise en forme B. Moutarde, Inrap
- 101 Pl. 98 Zone 2, coupes n°5 au 1/20. © Relevés : équipe de fouille, DAO : T. Blanchet, B. Larmignat, M. Prié, Inrap, SIG/mise en forme B. Moutarde, Inrap
- 102 Pl. 99 Plan et coupes de l'Ensemble H. © Relevés : OTM Saint-Joseph, équipe de fouille, DAO : T. Blanchet, B. Larmignat, M. Prié, Inrap, SIG : B. Moutarde, Inrap
- 103 Pl. 100 Zone 2, coupes n°6 au 1/20. © Relevés : équipe de fouille, DAO : T. Blanchet, B. Larmignat, M. Prié, Inrap, SIG/mise en forme B. Moutarde, Inrap
- 104 Pl. 101 Zone 2, coupes n°7 au 1/20. © Relevés : équipe de fouille, DAO : T. Blanchet, B. Larmignat, M. Prié, Inrap, SIG/mise en forme B. Moutarde, Inrap

Saint-Philippe - Le Puits des Anglais

Chronologie

Epoque moderne,
Epoque
contemporaine

Sujets et thèmes

fosse, trou de
poteau, mur,
fossé, foyer,
bâtiment, forges

Mobilier

céramique, verre,
faune vertébrée,
métal, monnaie

Dans le cadre d'un projet d'aménagement du site du Puits des Anglais, une fouille préventive a été prescrite. Le site est à proximité immédiate de l'usine du Baril. Initialement appelée « Vallée », elle fonctionne à partir de 1863 et s'établit sur des concessions attribuées depuis la fin du XVIII^e siècle. Le premier propriétaire de cette usine est Jacques Henry Montbel Fontaine. Il fait faillite et l'usine est rachetée par le Crédit Foncier Colonial. Elle reste usine sucrière de 1863 à 1882, puis fonctionnera jusque dans le courant du XX^e siècle avec d'autres activités (féculerie à manioc, meunerie à maïs). La zone fouillée est séparée de l'usine par une ravine. Elle se situe entre l'actuelle RN2 qui reprend le tracé d'une route construite au XIX^e siècle et le littoral, sur les 50 pas géométriques. Cette zone d'environ 80 m de large, constitue sur le littoral une réserve du domaine public. Elle est destinée à la défense ou à la réalisation d'ouvrages publics et est, en principe, inaliénable et imprescriptible. Les plans de délimitation des 50 pas géométriques réalisés à partir de 1874 sur ce secteur, démontrent pourtant que de nombreuses parcelles y sont déjà attribuées, parfois avec des constructions.

Les vestiges observés sur la fouille sont essentiellement datés de la seconde moitié du XIX^e siècle, ils comportent du mobilier résiduel de la fin du XVIII^e siècle et de la première moitié du XIX^e siècle. Ces vestiges correspondent à des bâtiments sur poteaux plantés, accompagnés de fosses, de limites parcellaires (mur et fossés) et de forges. Ces deux forges livrent des scories, des battitures et du mobilier métallique très altéré.

Un grand bâtiment longe la route, près de la ravine Bétail. Il semble se rattacher à l'usine. Par ses dimensions, il est comparable aux bâtiments construits autour de l'usine et notamment aux logements des engagés. Plusieurs cases, de plus petits modules, sont observées sur l'emprise de la fouille. Les plans sont incomplets et l'organisation spatiale difficile à définir, des foyers semblent correspondre à des cuisines installées en extérieur, près des maisons. Les recoupements avec les archives (textes et iconographie) permettent de s'interroger sur les occupants de ces cases qui pourraient être des engagés, mais peut-être aussi de petits propriétaires.

Le mobilier est quantitativement pauvre pour une zone d'habitat, il comporte des objets plus anciens, notamment des bouteilles dont les fonds portent des traces d'usure, indiquant une réutilisation des contenants. Une fosse a servi de dépotoir dans le dernier quart du XIX^e siècle. Le mobilier comporte des objets luxueux : porcelaine chinoise, flacons en verre, dont parfum Guerlain, carafe en cristal... Il provient très certainement d'une maison dont les propriétaires sont aisés, située à proximité, mais hors de l'emprise de la fouille.

Inrap NAOM

140 avenue du maréchal Leclerc,
CS 50036, 33323 Bègles cedex
Tél. 05 57 59 20 90 grand-sud-ouest@inrap.fr