



# CHÂTEAU DE CLERMONT CLERMONT

RAPPORT FINAL  
D'OPÉRATION

## Tour maîtresse et basse-cour Fouilles archéologiques programmées Planches

Sous la direction de Loïc BENOIT et Clément TOURNIER



Région : Auvergne - Rhône-Alpes | Département : Haute-Savoie (74) | Commune : Clermont  
Code INSEE : 74078 | Opération archéologique n° : 2214767  
Arrêté de prescription n° 2023/602 du 26 mai 2023  
Type d'opération : fouilles archéologiques programmées



Antiquité



Moyen Âge

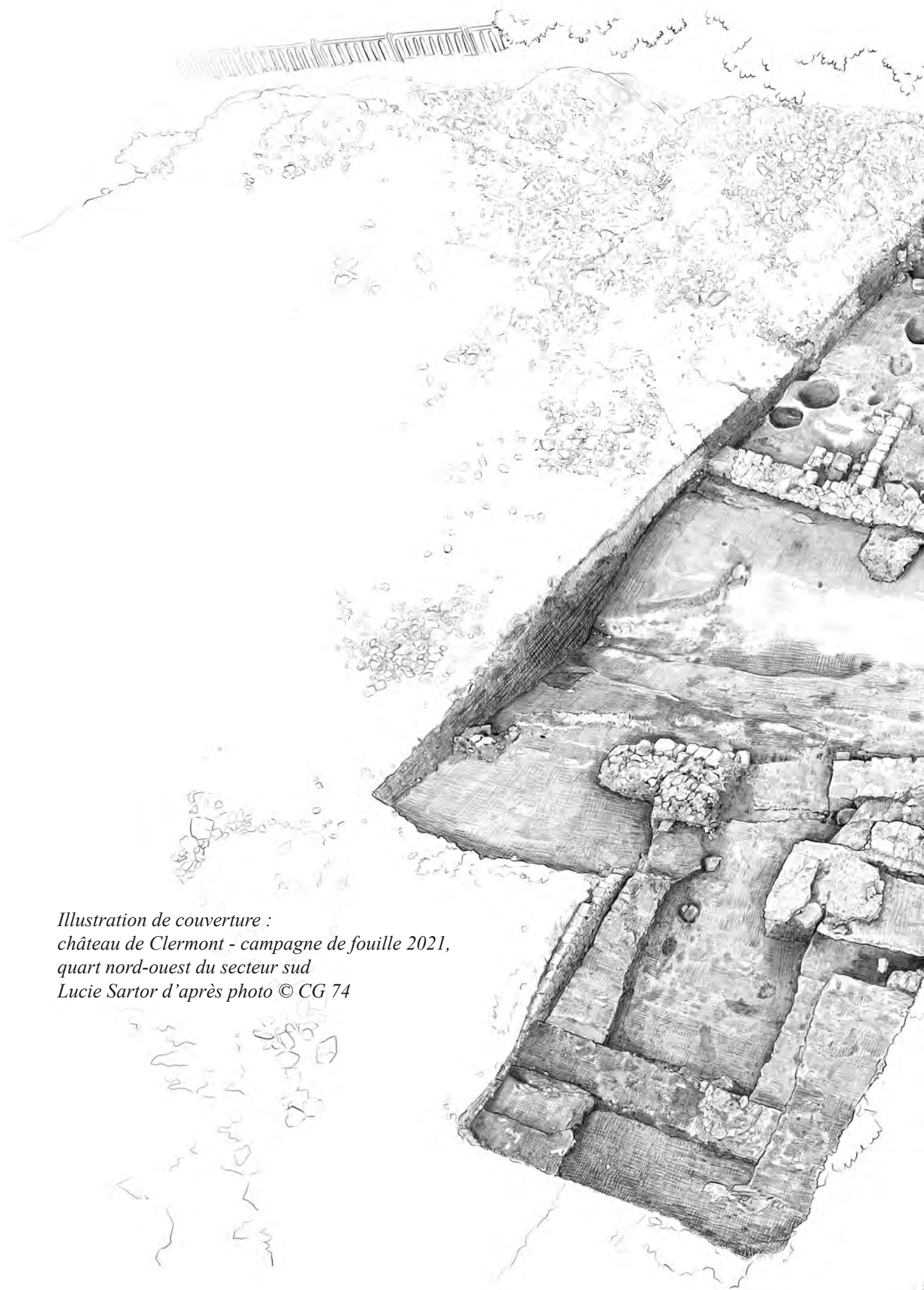


Époque  
moderne



Époque  
contemporaine

2025



*Illustration de couverture :  
château de Clermont - campagne de fouille 2021,  
quart nord-ouest du secteur sud  
Lucie Sartor d'après photo © CG 74*





Fouille Programmée 2017- 2022 – Rapport Final d’Opération  
Série Moyen Âge

# **CHÂTEAU DE CLERMONT TOUR MAÎTRESSE ET BASSE-COUR**

(Clermont, Haute-Savoie)

## **Volume 2 : Planches**

Loïc Benoit (dir., SAPB74, CIHAM – UMR 5648)  
Clément Tournier (dir. adjoint, Archeodunum, ArAr – UMR 5138)

Liliana Ceci (DCP ArAr – UMR 5138), Sylvain Couterrand (EDYTEM– UMR 5204),  
Laurie Flottes (Archeodunum), Eric Lavergnat (DCP),  
Auriane Lorphelin (Archeodunum),  
Amélie Lefebvre de Rieux (Archéozoologue indépendante)

Avec la collaboration de  
Simon Branchereau, David Fert,  
Christophe Guffond (SAPB74, EDYTEM – UMR 5204),  
Estelle Leclerc, Noémie Pierrat,

Département de la Haute-Savoie  
Service Archéologie et Patrimoine Bâti

Direction Régionale des Affaires Culturelles de Rhône-Alpes  
Service Régional de l’Archéologie

**Février 2025**



## **Avertissement relatif à la communicabilité des rapports de fouilles archéologiques :**

Les rapports de fouilles constituent des documents administratifs communicables au public dès leur remise au Service Régional de l'Archéologie, suivant les prescriptions de la loi n° 78-753 du 17 juillet 1978 modifiée relative à l'amélioration des relations entre l'administration et le public. Aux termes de la circulaire du 26 mars 1993, ils pourront être consultés ; les agents des Services Régionaux de l'Archéologie rappelleront à tout demandeur les droits de propriété littéraire et artistique possédés par les auteurs et les contraintes qui en résultent pour tout consultant.

Les prises de notes et les photocopies sont utilisées pour un usage exclusivement privé et non destiné à une utilisation collective (article L122-5 du Code de la propriété intellectuelle). Toute reproduction du texte accompagné ou non de photographies, cartes ou schémas, n'est possible que dans le droit de courte utilisation, avec les références exactes et complètes des auteurs et de l'ouvrage. Par ailleurs, l'exercice du droit à la communication exclut, pour ses bénéficiaires ou pour les tiers, la possibilité de reproduire, de diffuser ou d'utiliser à des fins commerciales les documents communiqués (loi n° 78-753 du 17 juillet 1978, art.10).

Le non-respect de ces règles constitue un délit de contrefaçon puni par l'article 425 du Code pénal.



## **LISTE DES PLANCHES :**

**Planche 1 :** Localisation du site sur les cartes IGN au 1/250 000 et 1/25 000. DAO : L. BENOIT / SAPB74.

**Planche 2 :** Le château de Clermont dans les cadastres actuel (2020) et Sarde (1730). Échelle : 1/2 500. DAO : M. CHEVALIER et L. BENOIT / SAPB74.

**Planche 3 :** Localisation des résidences seigneuriales sur le plan de la commune. Échelle : 1/20 000. DAO : M. CHEVALIER et L. BENOIT / SAPB74.

**Planche 4 :** Plan topographique LIDAR du site de Clermont et numérisation scanner 3D des fonds de fouilles et vestiges saillants. Échelle : 1/500. DAO : L. BENOIT / SAPB74.

**Planche 5 :** Plan des vestiges découverts. Échelle : 1/200. DAO : L. BENOIT / SAPB74.

**Planche 6 :** Orthophotographies cumulées des zones de fouilles. Échelle : 1/200. DAO : L. BENOIT / SAPB74.

**Planche 7 :** Plan des zones de fouille par année. Échelle : 1/200. DAO : L. BENOIT / SAPB74.

**Planche 8 :** Localisation des espaces et des relevés. Échelle : 1/200. DAO : L. BENOIT / SAPB74.

**Planche 9 :** Localisation des structures et des espaces de la haute-cour. Échelle : 1/200. DAO : L. BENOIT / SAPB74.

**Planche 10 :** Localisation des structures et des espaces de la basse-cour. Échelle : 1/200. DAO : L. BENOIT / SAPB74.

**Planche 11 :** Elévations de l'espace ES 1.01. Échelle : 1/50. DAO : L. BENOIT / SAPB74, J. FALQUE, P. GUEGAN.

**Planche 12 :** Coupes stratigraphiques de l'espace ES 1.01. Échelle : 1/50. DAO : L. BENOIT / SAPB74.

**Planche 13 :** Structures de l'espace ES 1.01. Échelle : 1/20. DAO : L. BENOIT / SAPB74.

**Planche 14 :** Coupes stratigraphiques de l'espace ES 1.02 1/3. Échelle : 1/50. DAO : L. BENOIT / SAPB74.

**Planche 15 :** Coupes stratigraphiques de l'espace ES 1.02 1/3. Échelle : 1/50. DAO : L. BENOIT / SAPB74.

**Planche 16 :** Coupes stratigraphiques de l'espace ES 1.02 1/3. Échelle : 1/50. DAO : L. BENOIT / SAPB74, C. TOURNIER / ARCHEODUNUM, G. BOUTOU, N. PIERRAT.

**Planche 17 :** Plans et coupe de l'espace ES 1.13. Échelle : 1/20 et 1/50. DAO : L. BENOIT / SAPB74.

**Planche 18 :** Plan du sondage 3. Échelle : 1/50. DAO : L. BENOIT / SAPB74.

**Planche 19 :** Elévations de l'espace ES 1.03. Échelle : 1/50. DAO : L. BENOIT / SAPB74, J. FALQUE, N. PIERRAT.

**Planche 20 :** Coupes stratigraphiques de l'espace ES 1.03. Échelle : 1/250. DAO : L. BENOIT / SAPB74, C. TOURNIER / ARCHEODUNUM.

**Planche 21 :** Coupe stratigraphique et structures de l'espace ES 1.31. Échelle : 1/20 et 1/50. DAO : L. BENOIT / SAPB74, C. TOURNIER / ARCHEODUNUM.

**Planche 22** : Elévation et coupes stratigraphiques des espaces ES 1.04a à 1.04d 1/2. Échelles : 1/20 et 1/50. DAO : C. TOURNIER / ARCHEODUNUM, L. BENOIT / SAPB74.

**Planche 23** : Coupes stratigraphiques de l'espace ES 1.04a à 1.04d 2/2. Échelles : 1/20 et 1/50. DAO : C. TOURNIER / ARCHEODUNUM, L. BENOIT / SAPB74.

**Planche 24** : Structures de l'espace ES 1.4. Échelle : 1/20. DAO : L. BENOIT / SAPB74, C. TOURNIER / ARCHEODUNUM.

**Planche 25** : Elévations et coupes stratigraphiques des espaces ES 1.5/1.28/1.30/1.32 1/2. Échelles : 1/20 et 1/50. DAO : L. BENOIT / SAPB74, C. TOURNIER / ARCHEODUNUM.

**Planche 26** : Elévations et coupes stratigraphiques des espaces ES 1.5/1.28/1.30/1.32 2/2. Échelles : 1/20 et 1/50. DAO : N. PIERRRAT, C. TOURNIER / ARCHEODUNUM, L. BENOIT / SAPB74.

**Planche 27** : Structures des espaces ES 1.5/1.28/1.30/1.32. Échelle : 1/20. DAO : C. TOURNIER / ARCHEODUNUM, L. BENOIT / SAPB74.

**Planche 28** : Coupes stratigraphiques de l'espace ES 1.6/1.22. Échelle : 1/50. DAO : S. BRANCHEREAU, E. LECLERC, C. TOURNIER / ARCHEODUNUM, L. BENOIT / SAPB74.

**Planche 29** : Structures de l'espace ES 1.6/1.22. Échelle : 1/20. DAO : L. BENOIT / SAPB et C. TOURNIER / ARCHEODUNUM.

**Planche 30** : Elévations de l'espace ES 1.7. Échelle : 1/50. DAO : L. BENOIT / SAPB74.

**Planche 31** : Coupes stratigraphiques de l'espace ES 1.7. Échelle : 1/50. DAO : C. TOURNIER / ARCHEODUNUM, L. BENOIT / SAPB74.

**Planche 32** : Elévations et coupes stratigraphiques des espaces ES 1.8 et 1.9. Échelle : 1/50. DAO : C. TOURNIER / ARCHEODUNUM, L. BENOIT / SAPB74.

**Planche 33** : Elévations de l'espace ES 1.10. Échelle : 1/50. DAO : L. BENOIT / SAPB74.

**Planche 34** : Coupes stratigraphiques et structures de l'espace ES 1.10. Échelle : 1/20 et 1/50. DAO : L. BENOIT / SAPB74, C. TOURNIER / ARCHEODUNUM.

**Planche 35** : Elévations et coupes stratigraphiques de l'espace ES 1.11. Échelle : 1/50. DAO : C. TOURNIER / ARCHEODUNUM, L. BENOIT / SAPB74.

**Planche 36** : Elévation, coupe stratigraphique et structures de l'espace ES 1.12. Échelles : 1/20 et 1/50. DAO : C. TOURNIER / ARCHEODUNUM, L. BENOIT / SAPB74.

**Planche 37** : Coupes stratigraphiques et structures des espaces ES 1.15 et 1.16. Échelle : 1/50. DAO : L. BENOIT / SAPB74, C. TOURNIER / ARCHEODUNUM.

**Planche 38** : Structures de l'espace ES 1.17 1/2. Échelle : 1/20. DAO : L. BENOIT / SAPB74.

**Planche 39** : Structures de l'espace ES 1.17 2/2. Échelle : 1/20. DAO : L. BENOIT / SAPB74.

**Planche 40** : Structures de l'espace ES 1.18. Échelle : 1/20. DAO : L. BENOIT / SAPB74.

**Planche 41** : Elévations et coupes stratigraphiques de l'espace ES 1.19. Échelle : 1/50. DAO : L. BENOIT / SAPB74, C. TOURNIER / ARCHEODUNUM.

**Planche 42** : Elévations, coupes stratigraphiques et structure de l'espace ES 1.20. Échelle : 1/50. DAO : L. BENOIT / SAPB74, S. BRANCHEREAU, C. TOURNIER / ARCHEODUNUM.

**Planche 43** : Elévations de l'espace ES 1.21. Échelle : 1/50. DAO : L. BENOIT / SAPB74, C. TOURNIER / ARCHEODUNUM.

**Planche 44** : Elévations de l'espace ES 1.23. Échelle : 1/50. DAO : L. BENOIT / SAPB74, C. TOURNIER / ARCHEODUNUM.

**Planche 45** : Coupes stratigraphiques de l'espace ES 1.23. Échelle : 1/50. DAO : L. BENOIT / SAPB74, C. TOURNIER / ARCHEODUNUM.

**Planche 46** : Structures de l'espace ES 1.23 1/3. Échelle : 1/20. DAO : L. BENOIT / SAPB74.

**Planche 47** : Structures de l'espace ES 1.23 2/3. Échelle : 1/20. DAO : L. BENOIT / SAPB74.

**Planche 48** : Structures de l'espace ES 1.23 3/3. Échelle : 1/20. DAO : L. BENOIT / SAPB74.

**Planche 49** : Elévations de l'espace ES 1.24. Échelle : 1/50. DAO : L. BENOIT / SAPB, B. MANIEZ, N. PIERRAT.

**Planche 50** : Coupes stratigraphiques des espaces ES 1.24 et 1.25. Échelles: 1/20 et 1/50. DAO : S. BRANCHEREAU.

**Planche 51** : Structures de l'espace ES 1.24 1/4. Échelle : 1/20. DAO : S. BRANCHEREAU.

**Planche 52** : Structures de l'espace ES 1.24 2/4. Échelle : 1/20. DAO : S. BRANCHEREAU.

**Planche 53** : Structures de l'espace ES 1.24 3/4. Échelle : 1/20. DAO : S. BRANCHEREAU.

**Planche 54** : Structures de l'espace ES 1.24 4/4. Échelle : 1/20. DAO : L. BENOIT / SAPB74, S. BRANCHEREAU, B. MANIEZ, N. PIERRAT.

**Planche 55** : Elévations et coupes stratigraphiques de l'espace ES 1.26. Échelle : 1/50. DAO : L. BENOIT / SAPB74, N. PIERRAT.

**Planche 56** : Structures de l'espace ES 1.26. Échelle : 1/50. DAO : L. BENOIT / SAPB74, S. BRANCHEREAU.

**Planche 57** : Elévations et coupes stratigraphiques de l'espace ES 1.27. Échelle : 1/50. DAO : L. BENOIT / SAPB74.

**Planche 58** : Elévation du mur M 1064 au sein de l'espace ES 1.31. Échelle : 1/50. DAO : L. BENOIT / SAPB74, B. MANIEZ, N. PIERRAT.

**Planche 59** : Coupes stratigraphiques et structures de l'espace ES 1.29. Échelles : 1/20 et 1/50. DAO : L. BENOIT / SAPB74, S. BRANCHEREAU, B. MANIEZ, N. PIERRAT.

**Planche 60** : Elévations et coupes stratigraphiques des espaces ES 1.33 et 1.34. Échelle : 1/50. DAO : L. BENOIT / SAPB74, S. BRANCHEREAU, B. MANIEZ, N. PIERRAT.

**Planche 61** : Structures de l'espace ES 1.33. Échelle : 1/20. DAO : L. BENOIT / SAPB74, S. BRANCHEREAU, B. MANIEZ, N. PIERRAT.

**Planche 62** : Elévations et coupes stratigraphiques de l'espace ES 1.35. Échelle : 1/50. DAO : L. BENOIT / SAPB74, S. BRANCHEREAU, B. MANIEZ, N. PIERRAT.

**Planche 63** : Structures de l'espace ES 1.35 2/2. Échelle : 1/20. DAO : L. BENOIT / SAPB74, S. BRANCHEREAU, B. MANIEZ, N. PIERRAT.

**Planche 64** : Structures de l'espace ES 1.35 2/2. Échelle : 1/20. DAO : L. BENOIT / SAPB74, S. BRANCHEREAU, B. MANIEZ, N. PIERRAT.

**Planche 65** : Coupes stratigraphiques de l'espace ES 1.36. Échelle : 1/50. DAO : L. BENOIT / SAPB74, S. BRANCHEREAU, B. MANIEZ, N. PIERRAT.

**Planche 66** : Structures de l'espace ES 1.36 1/3. Échelle : 1/20. DAO : L. BENOIT / SAPB74, S. BRANCHEREAU, B. MANIEZ, N. PIERRAT.

**Planche 67** : Structures de l'espace ES 1.36 2/3. Échelle : 1/20. DAO : L. BENOIT / SAPB74, S. BRANCHEREAU, B. MANIEZ, N. PIERRAT.

**Planche 68** : Structures de l'espace ES 1.36 3/3. Échelle : 1/20. DAO : L. BENOIT / SAPB74, S. BRANCHEREAU, B. MANIEZ, N. PIERRAT.

**Planche 69** : Elévations et coupes stratigraphiques de l'espace ES 1.37. Échelle : 1/50. DAO : L. BENOIT / SAPB74, S. BRANCHEREAU, B. MANIEZ, N. PIERRAT.

**Planche 70** : Structures de l'espace ES 1.37 2/2. Échelle : 1/20. DAO : L. BENOIT / SAPB74, S. BRANCHEREAU, B. MANIEZ, N. PIERRAT.

**Planche 71** : Structures de l'espace ES 1.37 2/2. Échelle : 1/20. DAO : L. BENOIT / SAPB74, S. BRANCHEREAU, B. MANIEZ, N. PIERRAT.

**Planche 72** : Localisation des bâtiments sur poteaux du secteur sud. Échelle : 1/150. DAO : C. TOURNIER / ARCHEODUNUM.

**Planche 73** : Localisation du bâtiment ENS1. Échelle : 1/50. DAO : C. TOURNIER / ARCHEODUNUM.

**Planche 74** : Localisation des bâtiments ENS2 et ENS3. Échelle : 1/50. DAO : C. TOURNIER / ARCHEODUNUM.

**Planche 75** : Localisation des bâtiments ENS4 et ENS5. Échelle : 1/50. DAO : C. TOURNIER / ARCHEODUNUM.

**Planche 76** : MT1 - Maréchalerie. Échelle : 1/1. DAO : C. TOURNIER / ARCHEODUNUM.

**Planche 77** : MT2 - Maréchalerie. Échelle : 1/1. DAO : C. TOURNIER / ARCHEODUNUM.

**Planche 78** : MT3 - Maréchalerie. Échelle : 1/1. DAO : C. TOURNIER / ARCHEODUNUM.

**Planche 79** : MT4 - Maréchalerie. Échelle : 1/1. DAO : C. TOURNIER / ARCHEODUNUM.

**Planche 80** : MT5 – Maréchalerie, éléments fragmentaires. Échelle : 1/1. DAO : C. TOURNIER / ARCHEODUNUM.

**Planche 81** : MT6 – Maréchalerie, éléments complets/bien conservés. Échelle : 1/1. DAO : C. TOURNIER / ARCHEODUNUM.

**Planche 82** : MT7 - Maréchalerie, fers à équidés, éléments bien conservés. Échelle : 1/1. DAO : C. TOURNIER / ARCHEODUNUM.

**Planche 83** : MT8 - Pendant de harnais - Mors. Échelle : 1/1. DAO : C. TOURNIER / ARCHEODUNUM.

**Planche 84** : MT9 - Travail du bois. Échelle : 1/1. DAO : C. TOURNIER / ARCHEODUNUM.

**Planche 85** : MT10 - Travail du textile. Échelle : 1/1. DAO : C. TOURNIER / ARCHEODUNUM.

**Planche 86** : MT11 - Travail du cuir. Échelle : 1/1. DAO : C. TOURNIER / ARCHEODUNUM.

**Planche 87** : MT12 - Travail de la pierre – Travail du métal/Rebuts. Échelle : 1/1. DAO : C. TOURNIER / ARCHEODUNUM.

**Planche 88** : MT13 - Outillage, production, divers. Échelle : 1/1 et 1/2. DAO : C. TOURNIER / ARCHEODUNUM.

**Planche 89** : MT14 - Appliques. Échelle : 1/1. DAO : C. TOURNIER / ARCHEODUNUM.

**Planche 90** : MT15 - Appliques. Échelle : 1/1. DAO : C. TOURNIER / ARCHEODUNUM.

**Planche 91** : MT16 - Appliques. Échelle : 1/1. DAO : C. TOURNIER / ARCHEODUNUM.

**Planche 92** : MT17 - Appliques. Échelle : 1/1. DAO : C. TOURNIER / ARCHEODUNUM.

**Planche 93** : MT18 - Appliques. Échelle : 1/1. DAO : C. TOURNIER / ARCHEODUNUM.

**Planche 94** : MT19 - Appliques. Échelle : 1/1. DAO : C. TOURNIER / ARCHEODUNUM.

**Planche 95** : MT20 - Boucles. Échelle : 1/1. DAO : C. TOURNIER / ARCHEODUNUM.

**Planche 96** : MT21 - Boucles. Échelle : 1/1. DAO : C. TOURNIER / ARCHEODUNUM.

**Planche 97** : MT22 - Boucles. Échelle : 1/1. DAO : C. TOURNIER / ARCHEODUNUM.

**Planche 98** : MT23 - Boucles. Échelle : 1/1. DAO : C. TOURNIER / ARCHEODUNUM.

**Planche 99** : MT24 - Boucles. Échelle : 1/1. DAO : C. TOURNIER / ARCHEODUNUM.

**Planche 100** : MT25 - Boucles. Échelle : 1/1. DAO : C. TOURNIER / ARCHEODUNUM.

**Planche 101** : MT26 - Boucles. Échelle : 1/1. DAO : C. TOURNIER / ARCHEODUNUM.

**Planche 102** : MT27 - Bagues, Boucle d'oreille, Fermaux. Échelle : 1/1. DAO : C. TOURNIER / ARCHEODUNUM.

**Planche 103** : MT28 - Œillets, Agrafes, Ferrets. Échelle : 1/1. DAO : C. TOURNIER / ARCHEODUNUM.

**Planche 104** : MT29 - Epingles, Rivets, Perles, Divers. Échelle : 1/1. DAO : C. TOURNIER / ARCHEODUNUM.

**Planche 105** : MT30 - Chape de ceinture. Échelle : 1/1. DAO : C. TOURNIER / ARCHEODUNUM.

**Planche 106** : MT31 - Mordant de courroie. Échelle : 1/1. DAO : C. TOURNIER / ARCHEODUNUM.

**Planche 107** : MT32 - Mordant de courroie – Mordants ou chapes indéterminés. Échelle : 1/1. DAO : C. TOURNIER / ARCHEODUNUM.

**Planche 108** : MT33 - Branlants. Échelle : 1/1. DAO : C. TOURNIER / ARCHEODUNUM.

**Planche 109** : MT34 - Boutons. Échelle : 1/1. DAO : C. TOURNIER / ARCHEODUNUM.

**Planche 110** : MT35 - Clés. Échelle : 1/1. DAO : C. TOURNIER / ARCHEODUNUM.

**Planche 111** : MT36 - Clés. Échelle : 1/1. DAO : C. TOURNIER / ARCHEODUNUM.

**Planche 112** : MT37 - Clés. Échelle : 1/1. DAO : C. TOURNIER / ARCHEODUNUM.

**Planche 113** : MT38 - Clés. Échelle : 1/1. DAO : C. TOURNIER / ARCHEODUNUM.

**Planche 114** : MT39 - Couteaux. Échelle : 1/1. DAO : C. TOURNIER / ARCHEODUNUM.

**Planche 115** : MT40 - Couteaux. Échelle : 1/1. DAO : C. TOURNIER / ARCHEODUNUM.

**Planche 116** : MT41 - Couteaux. Échelle : 1/1. DAO : C. TOURNIER / ARCHEODUNUM.

**Planche 117** : MT42 - Couteaux. Échelle : 1/1. DAO : C. TOURNIER / ARCHEODUNUM.

**Planche 118** : MT43 - Couteaux. Échelle : 1/1. DAO : C. TOURNIER / ARCHEODUNUM.

**Planche 119** : MT44 - Cernoirs. Échelle : 1/1. DAO : C. TOURNIER / ARCHEODUNUM.

**Planche 120** : MT45 - Serrurerie – Pêne, ressort, palâtre, auberon. Échelle : 1/1. DAO : C. TOURNIER / ARCHEODUNUM.

**Planche 121** : MT46 - Serrurerie – Pêne, ressort, palâtre, auberon. Échelle : 1/1. DAO : C. TOURNIER / ARCHEODUNUM.

**Planche 122** : MT47 - Serrurerie – Pêne, ressort, palâtre, auberon. Échelle : 1/1. DAO : C. TOURNIER / ARCHEODUNUM.

**Planche 123** : MT48 - Charnières, pentures. Échelle : 1/1. DAO : C. TOURNIER / ARCHEODUNUM.

**Planche 124** : MT49 - Charnières, pentures. Échelle : 1/1 et 1/2. DAO : C. TOURNIER / ARCHEODUNUM.

**Planche 125** : MT50 - Ameublement. Échelle : 1/1. DAO : C. TOURNIER / ARCHEODUNUM.

**Planche 126** : MT51 - Ameublement. Échelle : 1/1. DAO : C. TOURNIER / ARCHEODUNUM.

**Planche 127** : MT52 - Ameublement. Échelle : 1/1. DAO : C. TOURNIER / ARCHEODUNUM.

**Planche 128** : MT53 - Ameublement, aiguiseurs. Échelle : 1/1. DAO : C. TOURNIER / ARCHEODUNUM.

**Planche 129** : MT54 - Eclairage, divers domestiques. Échelle : 1/1 et 1/2. DAO : C. TOURNIER / ARCHEODUNUM.

**Planche 130** : MT55 - Eperons. Échelle : 1/2. DAO : C. TOURNIER / ARCHEODUNUM.

**Planche 131** : MT56 - Carreaux d'arbalète. Échelle : 1/1. DAO : C. TOURNIER / ARCHEODUNUM.

**Planche 132** : MT57 - Carreaux d'arbalète, pointe de flèche. Échelle : 1/1. DAO : C. TOURNIER / ARCHEODUNUM.

**Planche 133** : MT58 - Carreaux d'arbalète. Échelle : 1/1. DAO : C. TOURNIER / ARCHEODUNUM.

**Planche 134** : MT59 - Carreaux d'arbalète. Échelle : 1/1. DAO : C. TOURNIER / ARCHEODUNUM.

**Planche 135** : MT60 - Carreaux d'arbalète, pointe de flèche. Échelle : 1/1. DAO : C. TOURNIER / ARCHEODUNUM.

**Planche 136** : MT61 - Carreaux d'arbalète. Échelle : 1/1. DAO : C. TOURNIER / ARCHEODUNUM.

**Planche 137** : MT62 - Fourreaux, bouterolles. Échelle : 1/1. DAO : C. TOURNIER / ARCHEODUNUM.

**Planche 138** : MT63 - Ecriture, religion. Échelle : 1/1. DAO : C. TOURNIER / ARCHEODUNUM.

**Planche 139** : MT64 - Jeu. Échelle : 1/1. DAO : C. TOURNIER / ARCHEODUNUM.

**Planche 140 :** MT65 - Projectiles d'arme à feu, divers. Échelle : 1/1. DAO : C. TOURNIER / ARCHEODUNUM.

**Planche 141 :** MT66 - Boisson, Chaînettes, Indéterminés. Échelle : 1/1. DAO : C. TOURNIER / ARCHEODUNUM.

**Planche 142 :** MT67 - Indéterminés. Échelle : 1/1 et 1/2. DAO : C. TOURNIER / ARCHEODUNUM.

**Planche 143 :** MT68 - Immobilier, Indéterminés. Échelle : 1/2. DAO : C. TOURNIER / ARCHEODUNUM.

**Planche 144 :** Mobilier céramique – Marmites à pâte grise. Échelle : 1/1 et 1/2. DAO : L. CECI / DCP.

**Planche 145 :** Mobilier céramique – Pots à pâte grise. Échelle : 1/1. DAO : L. CECI / DCP.

**Planche 146 :** Mobilier céramique – Pichets à pâte claire. Échelle : 1/1. DAO : L. CECI / DCP.

**Planche 147 :** Mobilier céramique – Pâtes claire. Échelle : 1/1 et 1/2. DAO : L. CECI / DCP.

**Planche 148 :** Mobilier céramique – Service vert et faïence. Échelle : 1/1 et 1/2. DAO : L. CECI / DCP.

**Planche 149 :** Mobilier céramique – Terre vernissée. Échelle : 1/1 et 1/2. DAO : L. CECI / DCP.

**Planche 150 :** Mobilier céramique – Terre vernissée et vaisselle métallique. Échelle : 1/1 et 1/2. DAO : L. CECI / DCP.

**Planche 151 :** Monnaies 1/10. Échelle : 1/1. DAO : L. BENOIT / SAPB74.

**Planche 152 :** Monnaies 2/10. Échelle : 1/1. DAO : L. BENOIT / SAPB74.

**Planche 153 :** Monnaies 3/10. Échelle : 1/1. DAO : L. BENOIT.

**Planche 154 :** Monnaies 4/10. Échelle : 1/1. DAO : L. BENOIT / SAPB74.

**Planche 155 :** Monnaies 5/10. Échelle : 1/1. DAO : L. BENOIT / SAPB74.

**Planche 156 :** Monnaies 6/10. Échelle : 1/1. DAO : L. BENOIT / SAPB74.

**Planche 157 :** Monnaies 7/10. Échelle : 1/1. DAO : L. BENOIT / SAPB74.

**Planche 158 :** Monnaies 8/10. Échelle : 1/1. DAO : L. BENOIT / SAPB74.

**Planche 159 :** Monnaies 9/10. Échelle : 1/1. DAO : L. BENOIT / SAPB74.

**Planche 160 :** Monnaies 10/10. Échelle : 1/1. DAO : L. BENOIT / SAPB74.

**Planche 161 :** Ensemble lapidaire 1/6. Échelle : 1/10. DAO : A. LORPHELIN / ARCHEODUNUM.

**Planche 162 :** Ensemble lapidaire 2/6. Échelle : 1/10. DAO : A. LORPHELIN / ARCHEODUNUM.

**Planche 163 :** Ensemble lapidaire 3/6. Échelle : 1/10. DAO : A. LORPHELIN / ARCHEODUNUM.

**Planche 164 :** Ensemble lapidaire 4/6. Échelle : 1/10. DAO : A. LORPHELIN / ARCHEODUNUM.

**Planche 165 :** Ensemble lapidaire 5/6. Échelle : 1/10. DAO : A. LORPHELIN / ARCHEODUNUM.

**Planche 166** : Ensemble lapidaire 6/6. Échelle : 1/10. DAO : A. LORPHELIN / ARCHEODUNUM.

**Planche 167** : Polychromie du lapidaire 1/6. Échelle : 1/10. DAO : A. LORPHELIN / ARCHEODUNUM.

**Planche 168** : Tracéologie 1/2. Échelle : 1/10. DAO : A. LORPHELIN / ARCHEODUNUM.

**Planche 169** : Tracéologie 2/2. Échelle : 1/10. DAO : A. LORPHELIN / ARCHEODUNUM.

**Planche 170** : Lapidaire isolé. Échelle : 1/10. DAO : A. LORPHELIN / ARCHEODUNUM.

**Planche 171** : Plan phasé des vestiges découverts. Échelle : 1/200. DAO : L. BENOIT / SAPB74.

**Planche 172** : Les circulations du secteur sud au temps des seigneurs de Clermont. Échelle : 1/150. DAO : L. BENOIT / SAPB74.

**Planche 173** : Les circulations du secteur sud au temps des comtes de Genève. Échelle : 1/150. DAO : L. BENOIT / SAPB74.

**Planche 174** : Diagramme stratigraphique du secteur nord. DAO : L. BENOIT / SAPB74.

**Planche 175** : Diagramme stratigraphique du secteur sud – moitié est. DAO : L. BENOIT / SAPB74.

**Planche 176** : Diagramme stratigraphique du secteur sud – moitié ouest. DAO : L. BENOIT / SAPB74.

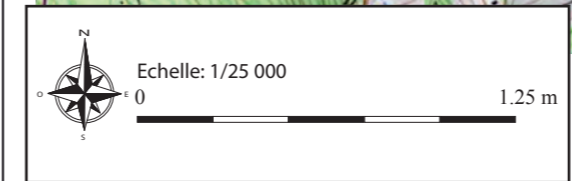
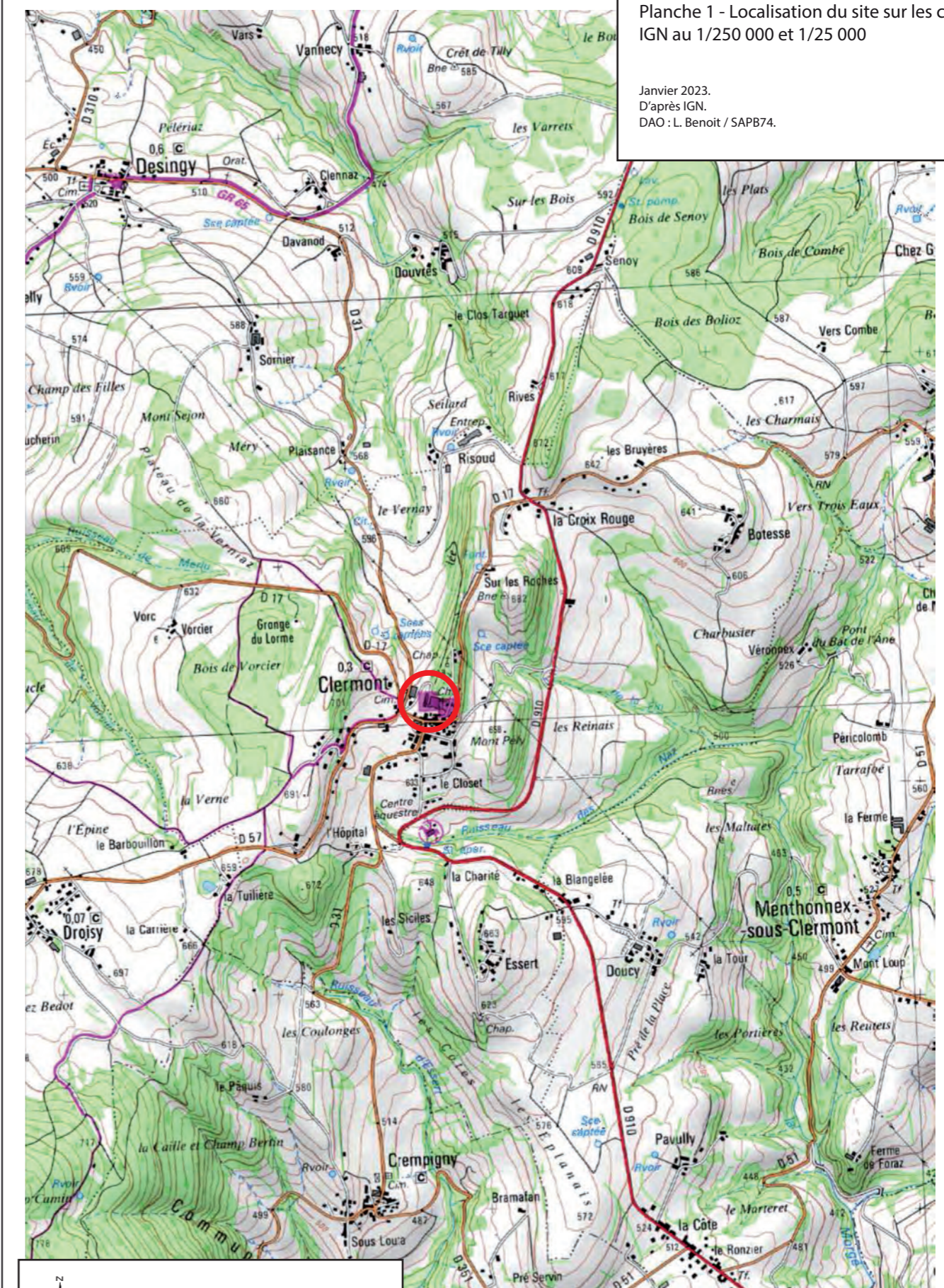
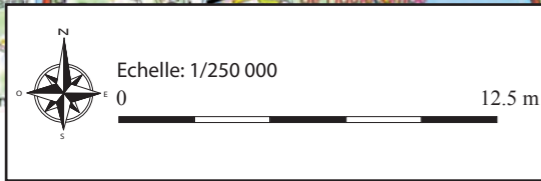
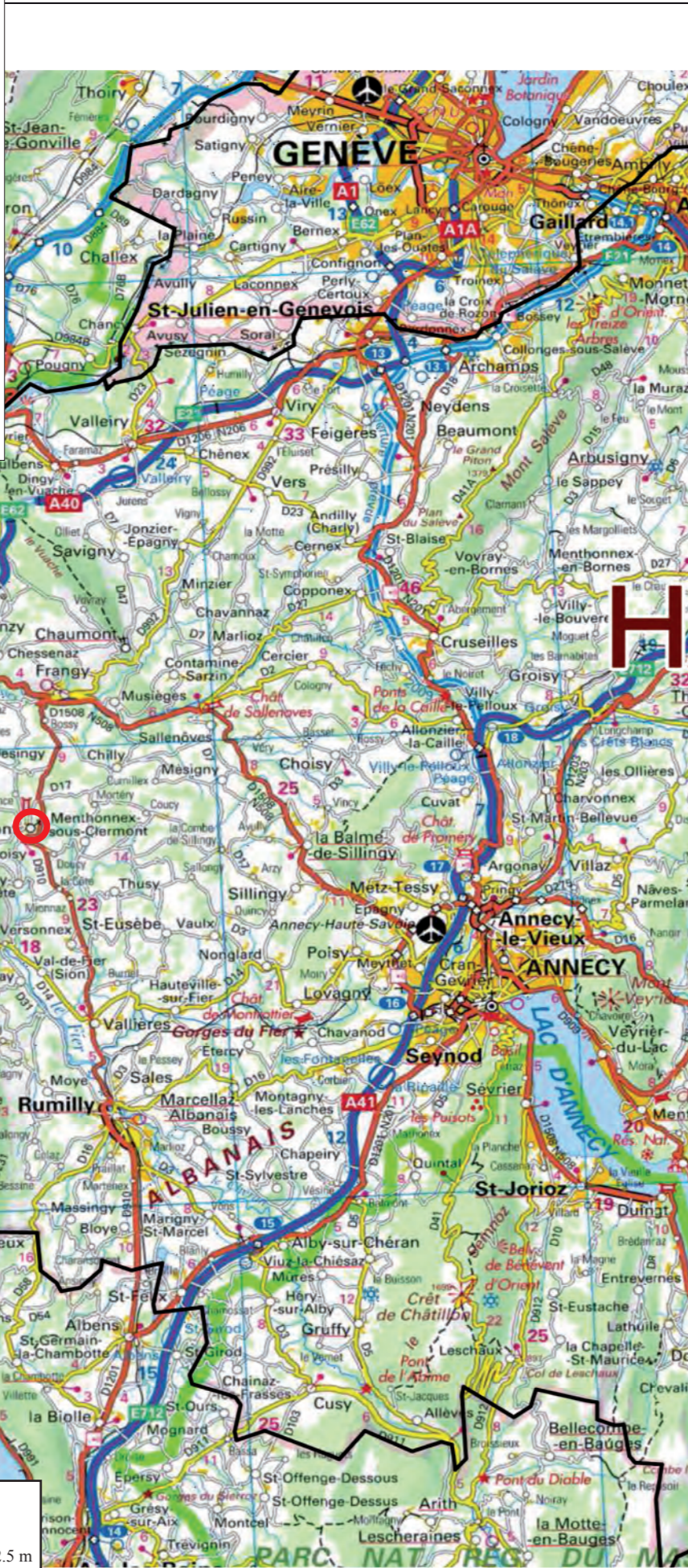
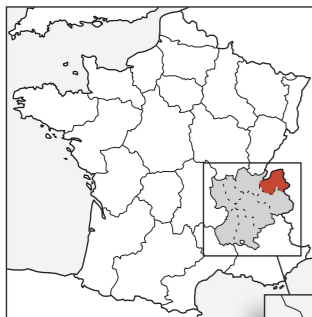
**Planche 177** : Travail de recherche pour la restitution du secteur sud (état 1). Échelle : 1/400. DAO : D. FERT / Création Graphique ; L. BENOIT / SAPB74.

**Planche 178** : Travail de recherche pour la restitution du secteur de la tour maîtresse (état 2). Échelle : 1/300. Dessin et DAO : D. FERT / Création Graphique.

**Planche 179** : Travail de recherche pour la restitution du secteur de la tour maîtresse (état 2) – chara design. Dessin et DAO : D. FERT / Création Graphique.

**Planche 180** : Restitution du château des seigneurs de Clermont (secteur sud, état 1 : XI<sup>e</sup>-XII<sup>e</sup> siècles). Dessin et DAO : D. FERT / Création Graphique.

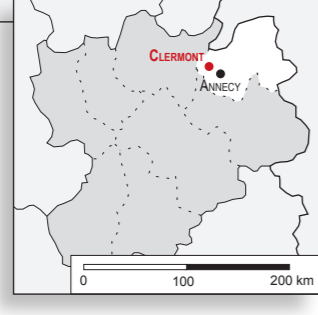
**Planche 181** : Restitution de la tour maîtresse des comtes de Genève à Clermont (secteur nord, état 2 : XIII<sup>e</sup>-XIV<sup>e</sup> siècles). Dessin et DAO : D. FERT / Création Graphique.



CHÂTEAU DE CLERMONT  
(Clermont, Haute-Savoie)

Planche 1 - Localisation du site sur les cartes  
IGN au 1/250 000 et 1/25 000

Janvier 2023.  
D'après IGN.  
DAO : L. Benoit / SAPB74.



Echelle: 1/2 500



- parcalle
- bâti
- réseau viaire
- réseau hydrographique
- tracé d'après croquis de terrain ou photographie aérienne
- emprise schématique (approximative)
- couverture conservée
- tracé du souterrain d'après scanner
- tracé d'après cadastre, relevé photogrammétrique ou topographique



1. Le château de Clermont dans le cadastre actuel.



2. Le château de Clermont dans le cadastre Sarde (1730).



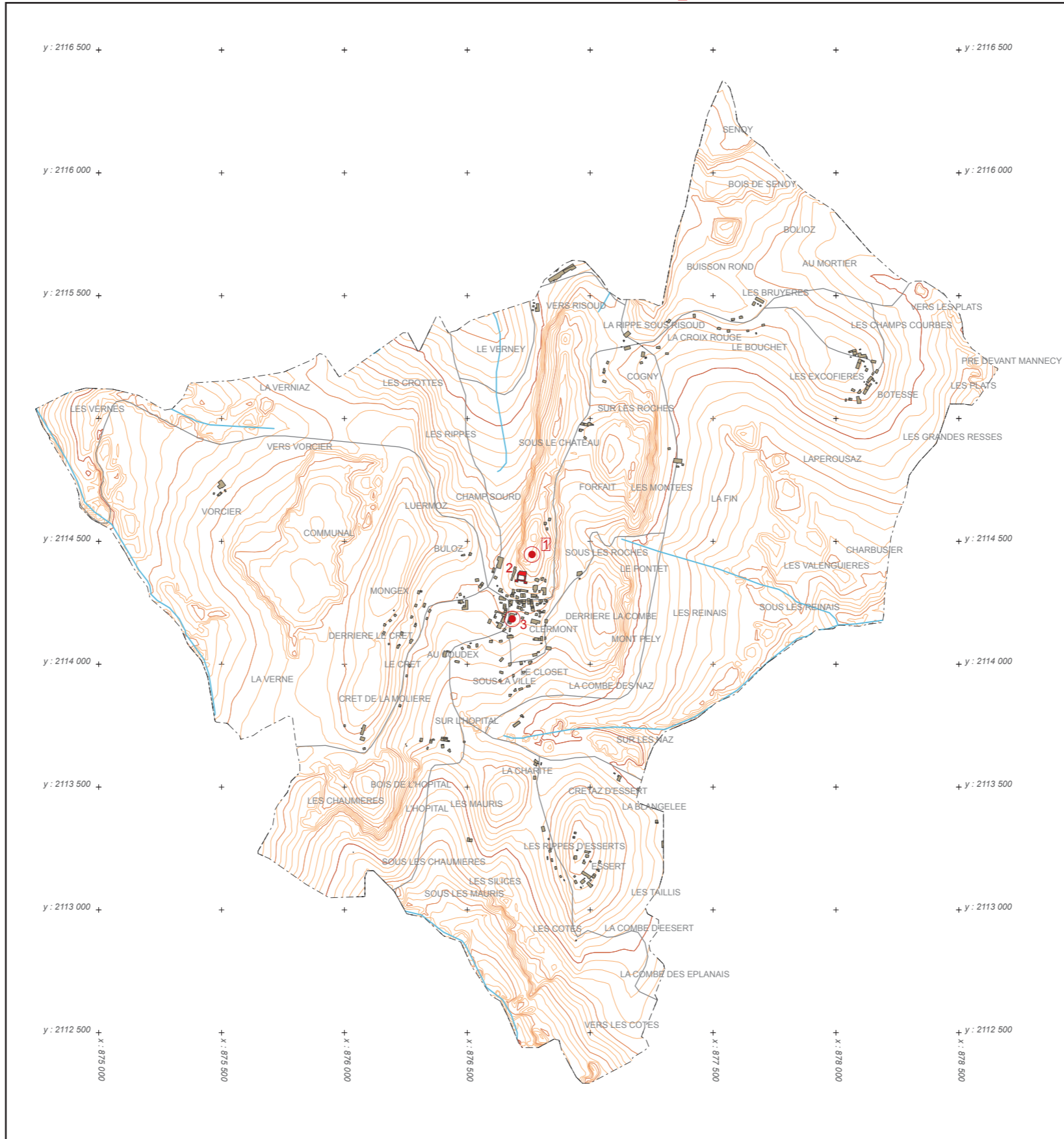


Echelle: 1/20 000



- |   |                           |                            |
|---|---------------------------|----------------------------|
| résidence seigneuriale encore visible                                     | bâti                      | <b>Courbes de niveau :</b> |
| résidence seigneuriale disparue ou ruinée                                 | réseau viarie             | équidistance 5 m           |
| zone supposée d'implantation d'une résidence seigneuriale disparue ou non | réseau hydrographique     | équidistance 25 m          |
|   | BOLILOZ toponyme lieu-dit | équidistance 100 m         |

- Localisation des résidences seigneuriales :
- 1- Château médiéval de Clermont
  - 2 - Demeure de Regard
  - 3 - Vens



CHÂTEAU DE CLERMONT  
(Clermont, Haute-Savoie)

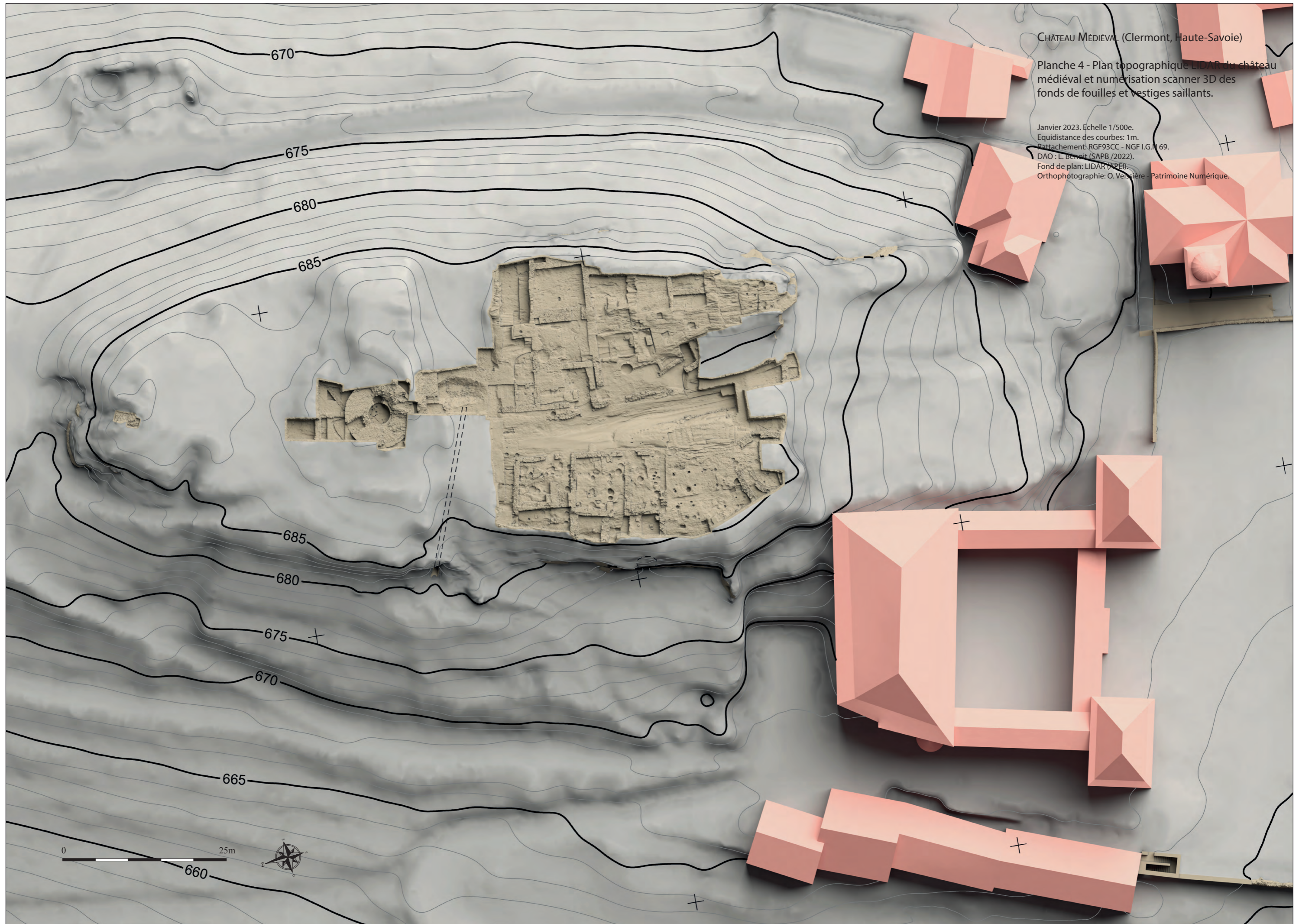
Planche 3 - Localisation des résidences seigneuriales sur le plan de la commune

Janvier 2024. Echelle: 1/20 000.  
DAO : M. Chevalier / SAPB74 ; L. Benoit / SAPB74.  
Fonds de plan: RGD74

CHÂTEAU MÉDIÉVAL (Clermont, Haute-Savoie)

Planche 4 - Plan topographique LIDAR du château médiéval et numérisation scanner 3D des fonds de fouilles et vestiges saillants.

Janvier 2023. Echelle 1/500e.  
Equidistance des courbes: 1m.  
Rattachement: RGF93CC - NGF I.G.M. 69.  
DAO : L. Benoit (SAPB /2022).  
Fond de plan: LIDAR (APEI).  
Orthophotographie: O. Verrière - Patrimoine Numérique.



Janvier 2024. Echelle: 1/200e.  
Equidistance des courbes: 1m.  
Rattachement: RGF93CC - NAD 1983 UTM 18 Q UG N 69.  
DAO: L. Benoit (SAPB / 2024).  
Fond de plan: LIDAR (APEI).  
Orthophotographie: O. Veissière - Patrimoine Numérique.



- Légende:
- Murs
  - Elévations taillées dans le substrat rocheux
  - Foyers
  - Fragments de sols maçonnés

0 10 m




685

CHATEAU MÉDIEVAL (Clermont, Haute-Savoie)

Planche 6 - Orthophotographies cumulées des zones de fouilles

Octobre 2024. Echelle 1/200e.  
Équidistance des courbes: 0.20m.  
Rattachement: RGF93CC46 - NGF I.G.N 69.  
DAO: L. Benoit (SAPB/2022).  
Fond de plan: LIDAR (APEI).  
Relevés lasergrammétriques et photogramétriques:  
O. Veissière - Patrimoine Numérique (2017 à 2022)





Janvier 2024. Echelle: 1/200e.  
Equidistance des courbes: 1m.  
Rattachement: RGF93CC - NAD 1983, N 69.  
DAO: L. Benoit (SAPB / 2024).  
Fond de plan: LIDAR (APEI).  
Orthophotographie: O. Veissière - Patrimoine Numérique.



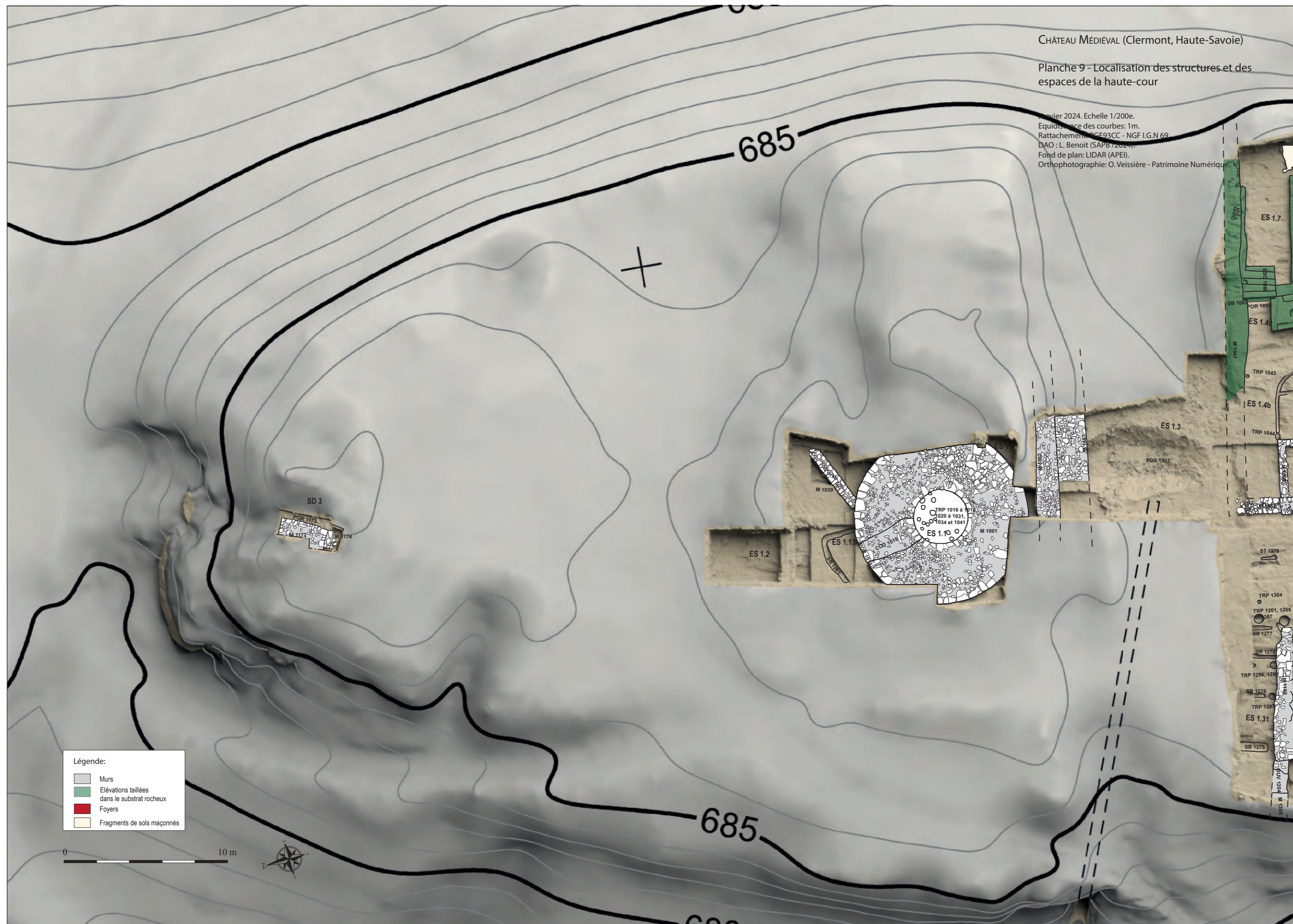
- Légende:
- ES 1.1 Entités spatiales
  - Coupes stratigraphiques
  - Relevés d'élévations
  - Murs
  - Elévations taillées dans le substrat rocheux

0 10 m




685

Janvier 2024. Echelle 1/200e.  
Équidistance des courbes: 1m.  
Rattachement: RGF93CC - NGF I.G.N 69  
DAO : L. Benoit (SAPB / 2024-17)  
Fond de plan: LIDAR (APEI).  
Orthophotographie: O. Veïssière - Patrimoine Numérique.



Légende:

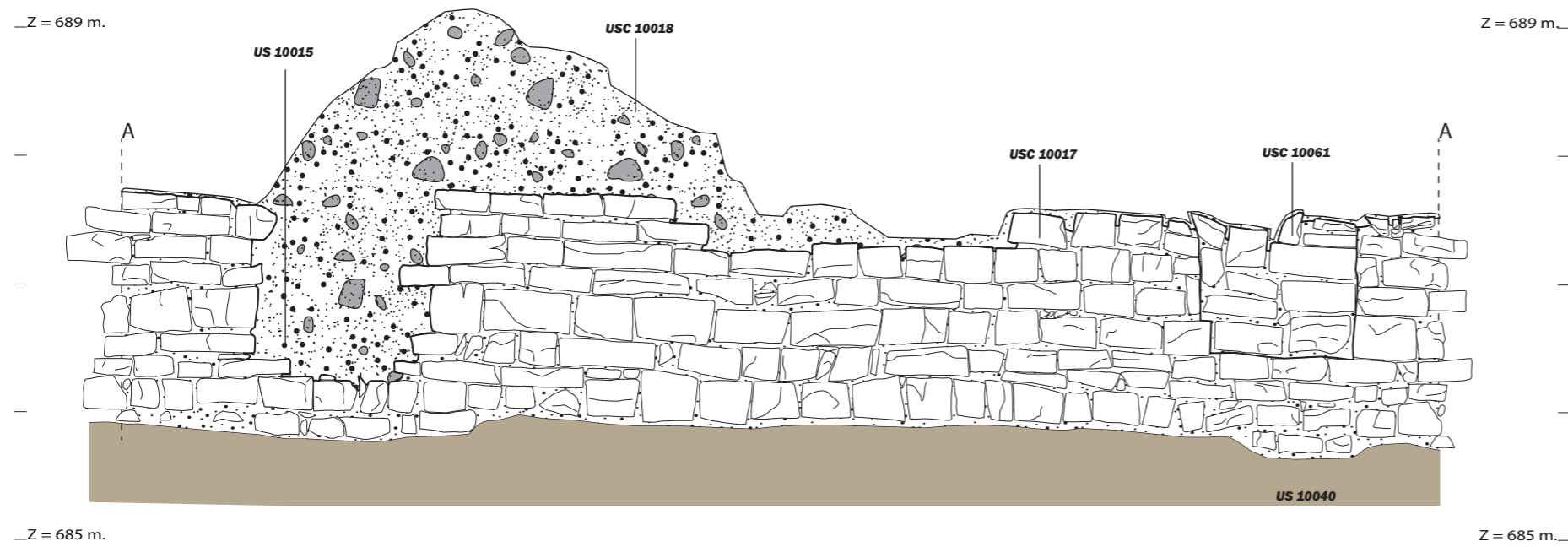
- Murs
- Élévations taillées dans le substrat rocheux
- Foyers
- Fragments de sols maçonnés



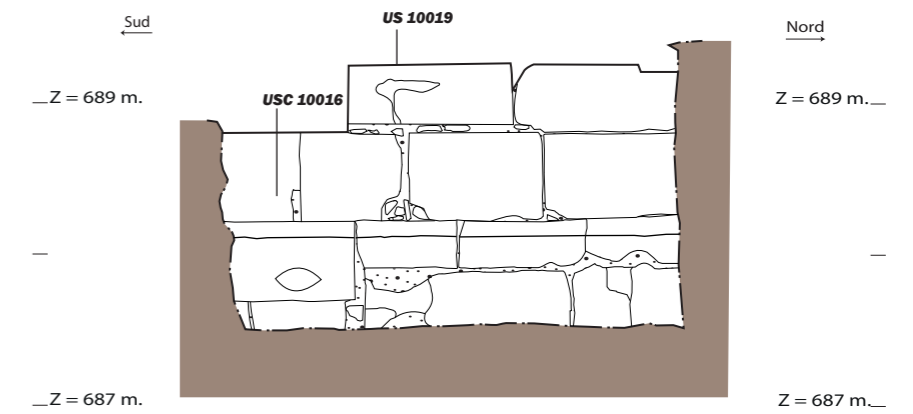
Février 2024. Echelle 1/200e.  
Equidistance des courbes: 1m.  
Rattachement: RGF93CC - NGF I.G.N 69.  
DAO : L. Benoit (SAPB /2024).  
Fond de plan: LIDAR (APEI).  
Relevés lasergrammétriques : O. Veissière - Patrimoine Numérique.



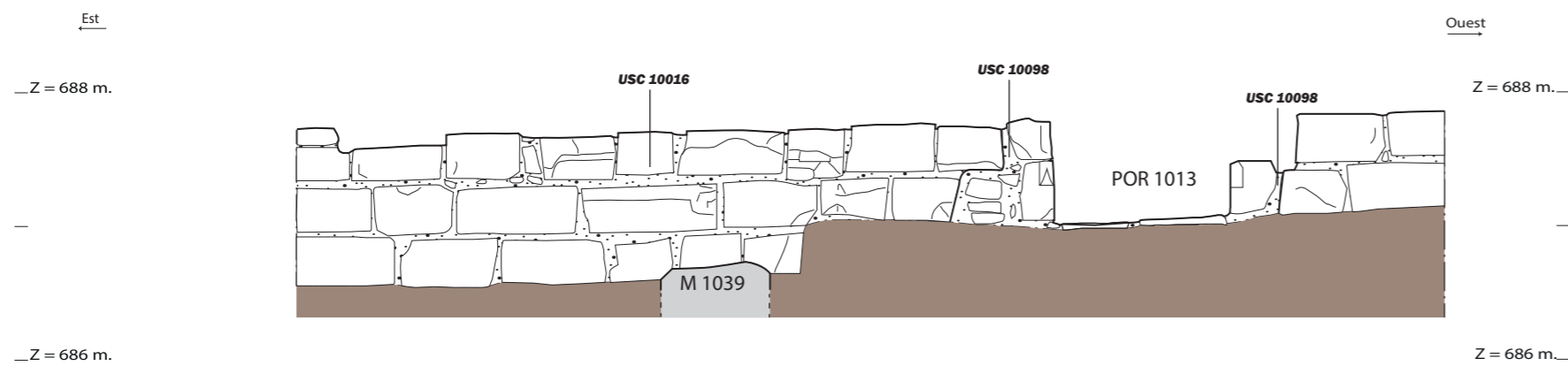
1. Déroulé du parement intérieur de M 1001.



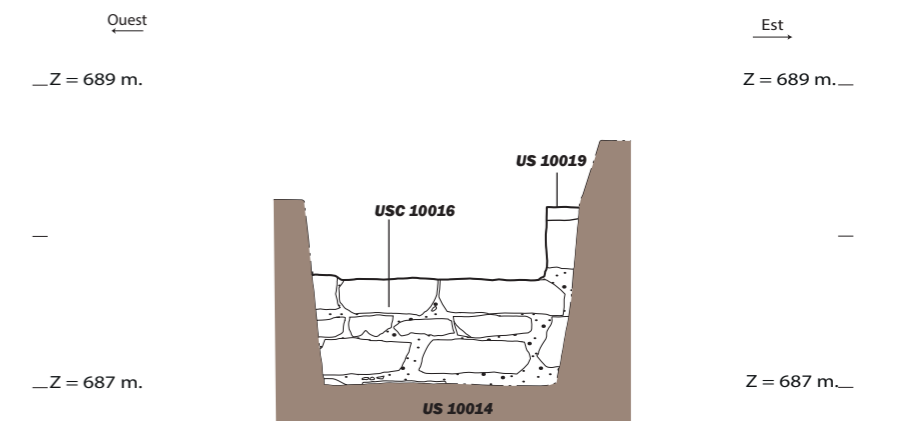
3. Extrait du parement est de M 1001.



2. Déroulé du parement nord de M 1001.

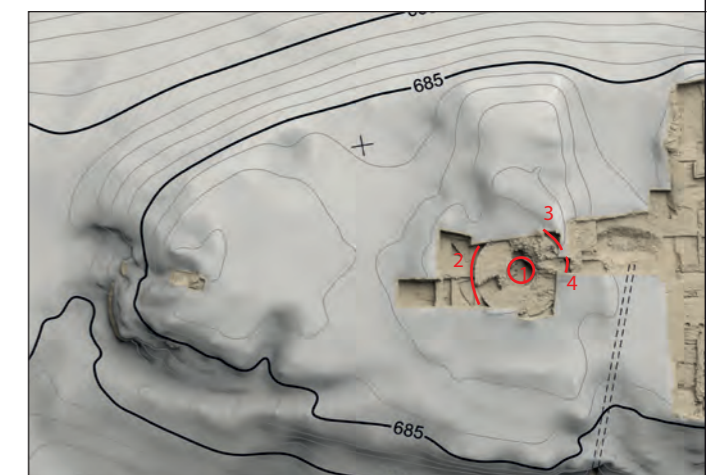


4. Extrait du parement sud de M 1001.

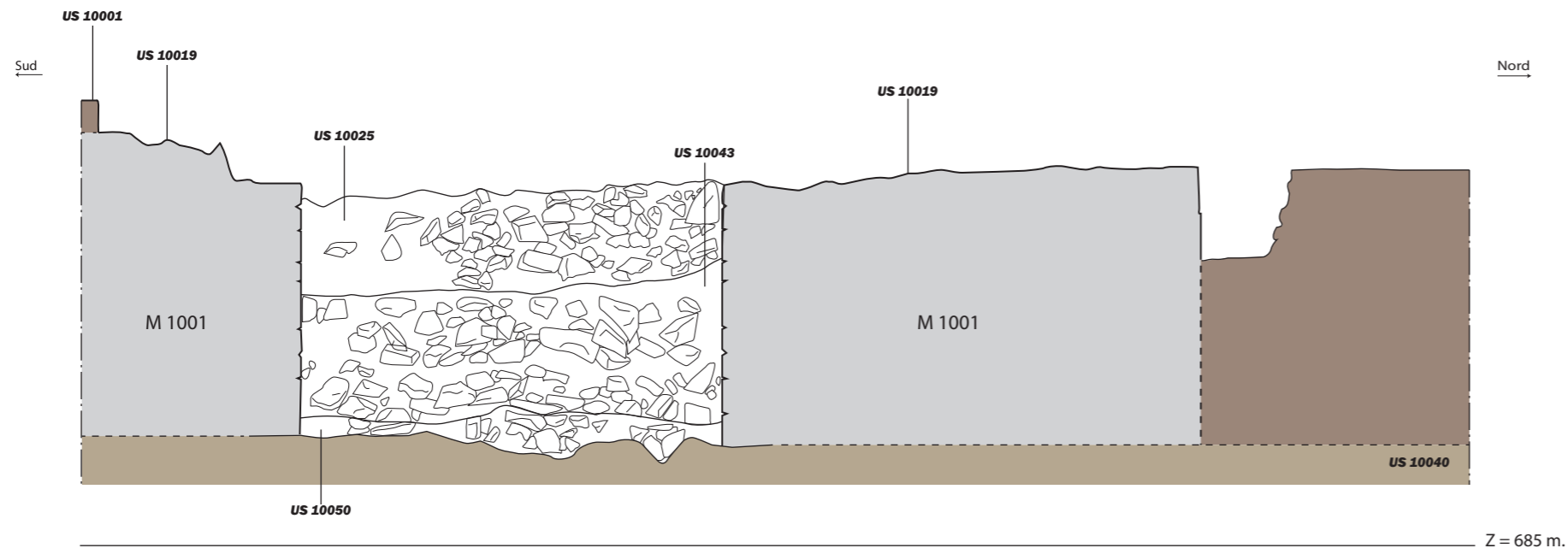


Légende:

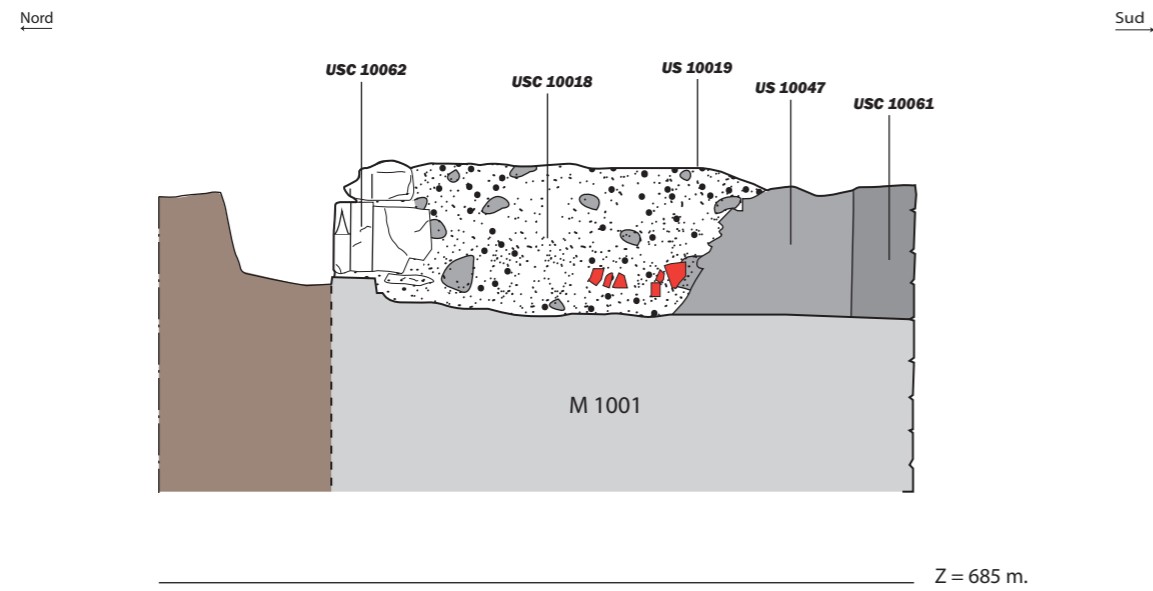
- : Substrat rocheux
- : Sol en coupe
- : Substrat rocheux taillé
- : Limite de fouille
- : Surlignage structure
- M 1001 : Entité archéologique
- US 10003 : Unité stratigraphique
- : Enduit



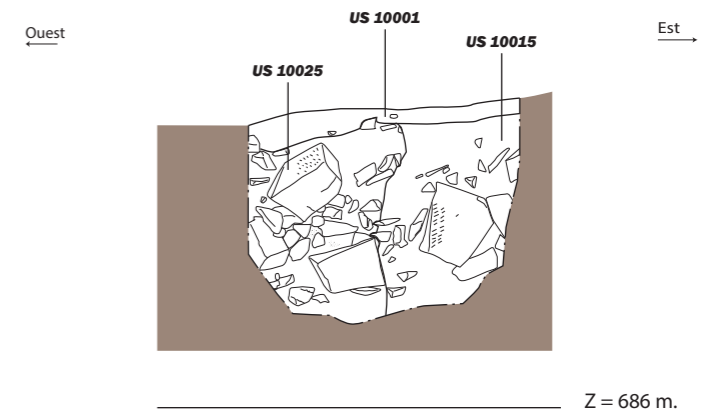
1. Coupe d'axe S-N de l'espace ES 1.1.



2. Coupe orientale du couloir COU 1015.



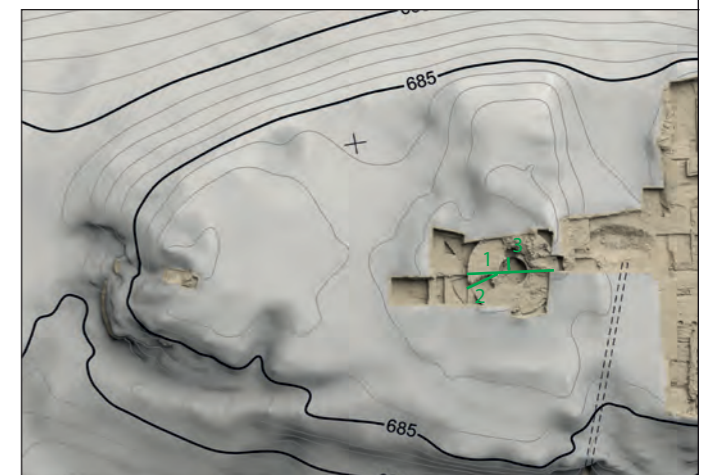
3. Coupe est-ouest au niveau de l'arrachement US 10 015.



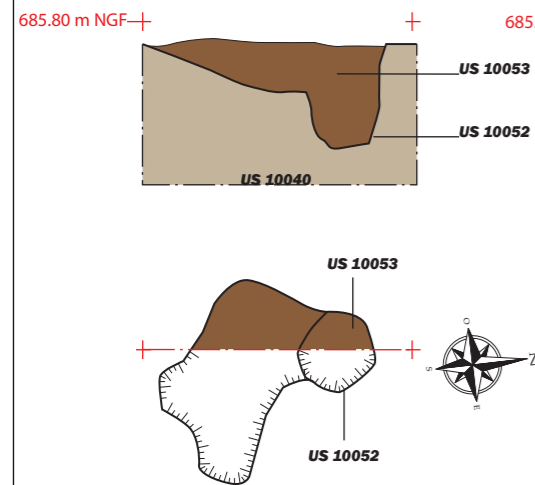
Légende:

- : Substrat rocheux
- : Sol en coupe
- : Substrat rocheux taillé
- : Limite de fouille
- : Surlignage structure
- : Entité archéologique
- : Unité stratigraphique
- : Enduit

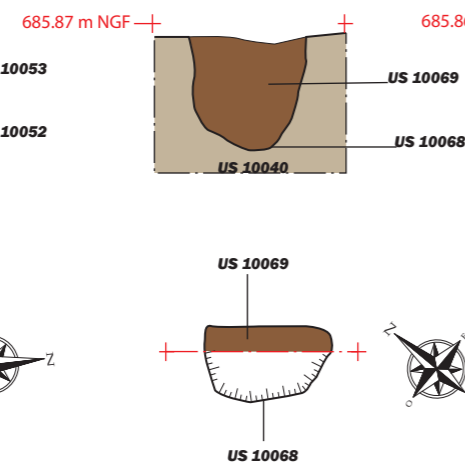
0 2.5m



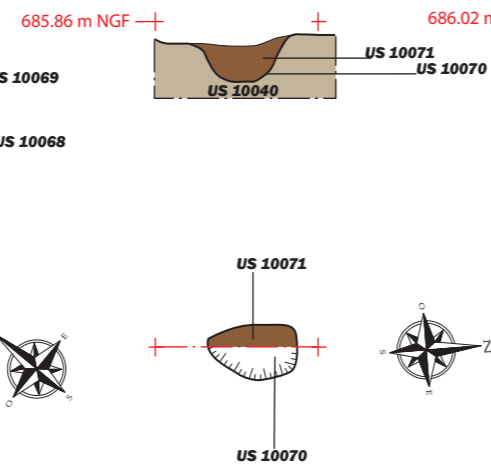
1. Trou de poteau TRP 1016.



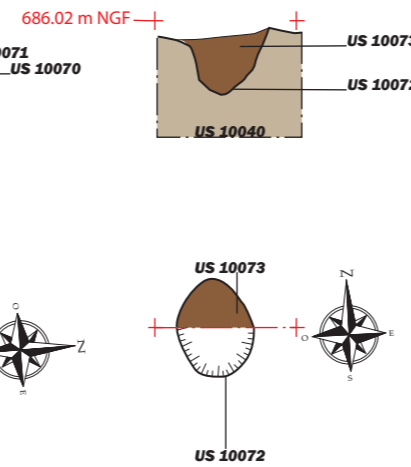
2. Trou de poteau TRP 1017.



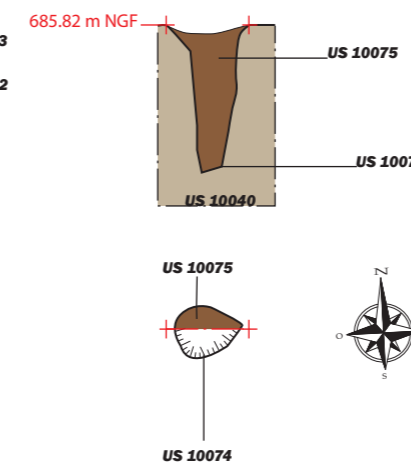
3. Trou de poteau TRP 1020.



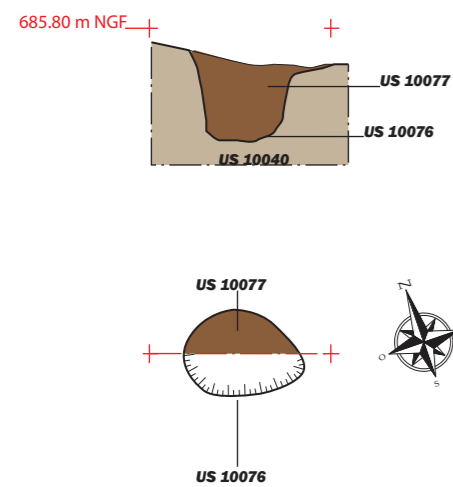
4. Trou de poteau TRP 1021.



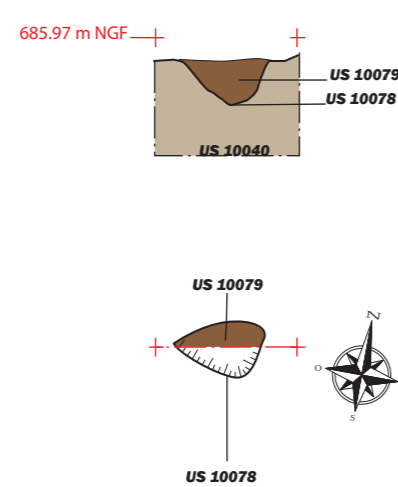
5. Trou de poteau TRP 1022.



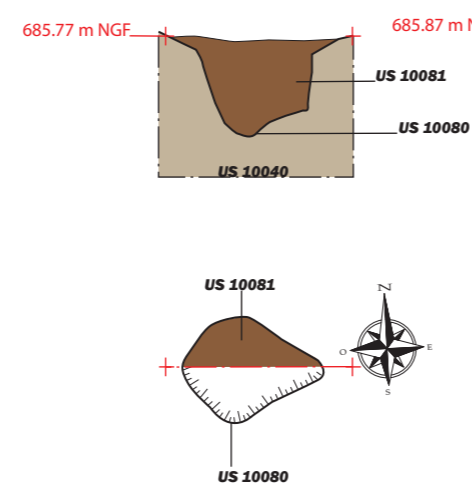
6. Trou de poteau TRP 1024.



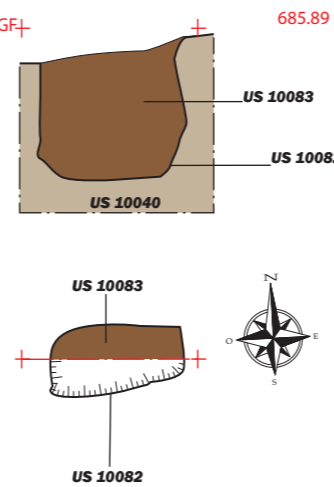
7. Trou de poteau TRP 1027.



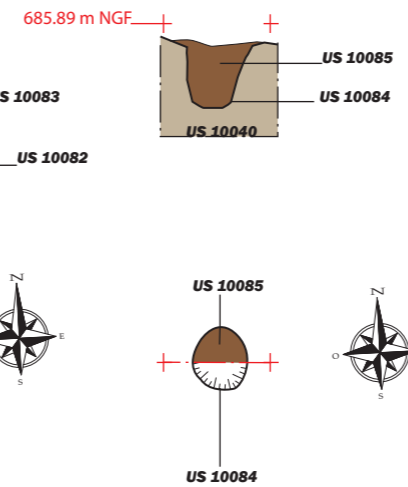
8. Trou de poteau TRP 1030.



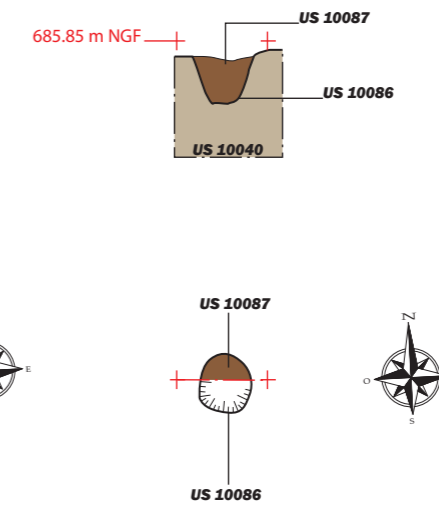
9. Trou de poteau TRP 1031.



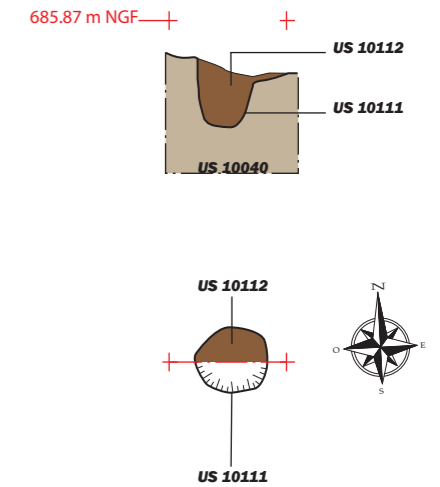
10. Trou de poteau TRP 1033.



11. Trou de poteau TRP 1034.

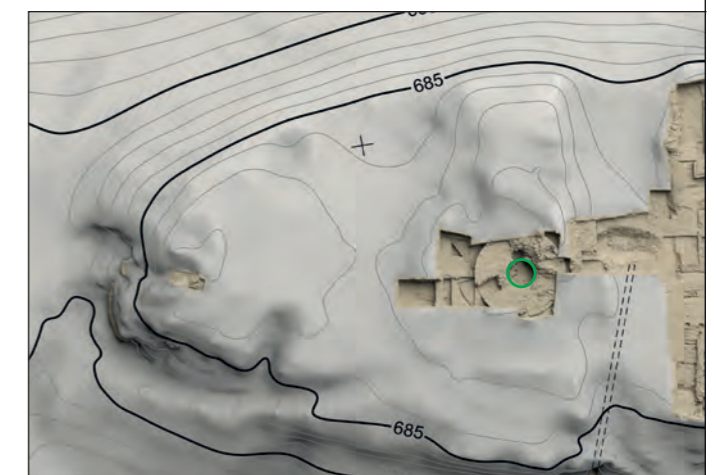


12. Trou de poteau TRP 1041.

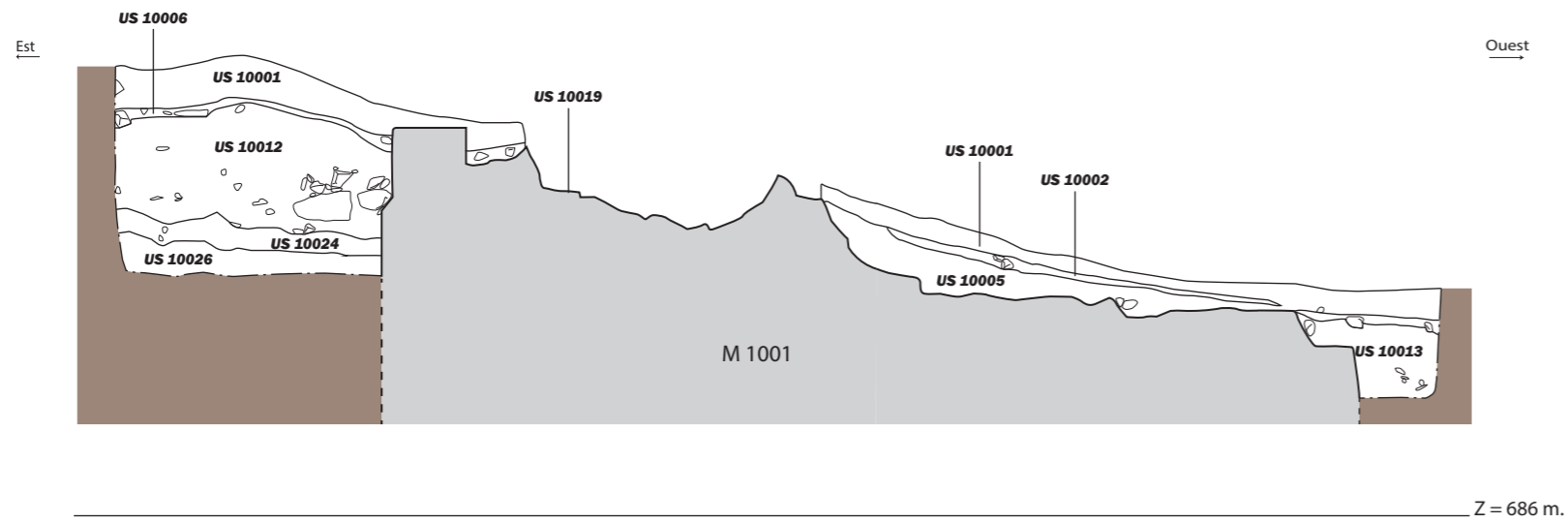


Légende:

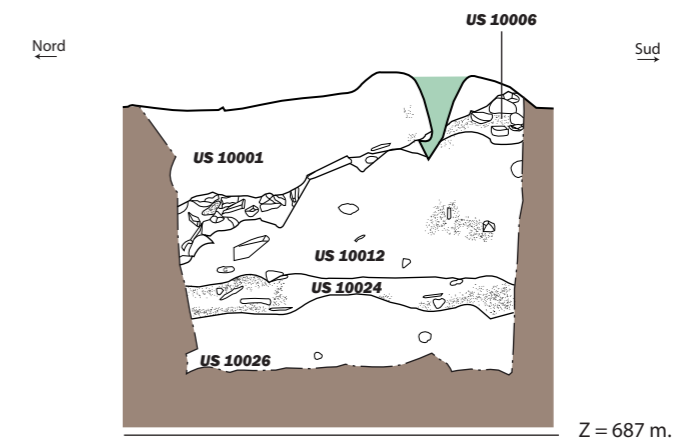
- : Substrat rocheux
- : Sol en coupe
- : Substrat rocheux taillé
- : Limite de fouille
- : Surlignage structure
- : M 1001 : Entité archéologique
- : US 10003 : Unité stratigraphique
- : Enduit



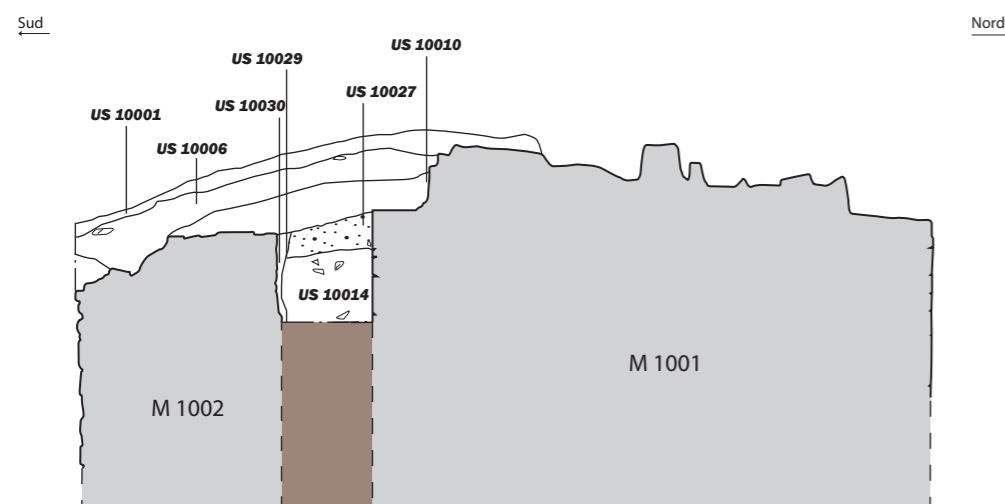
1. Coupe sud du sondage 1.



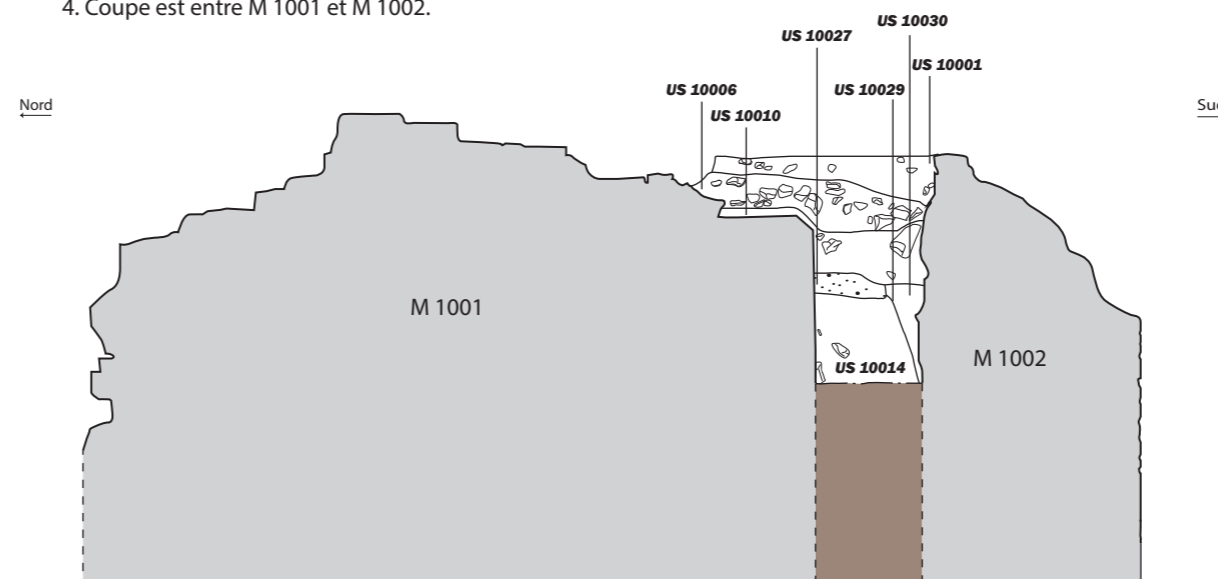
2. Coupe est du sondage 1.



3. Coupe ouest entre M 1001 et M 1002.



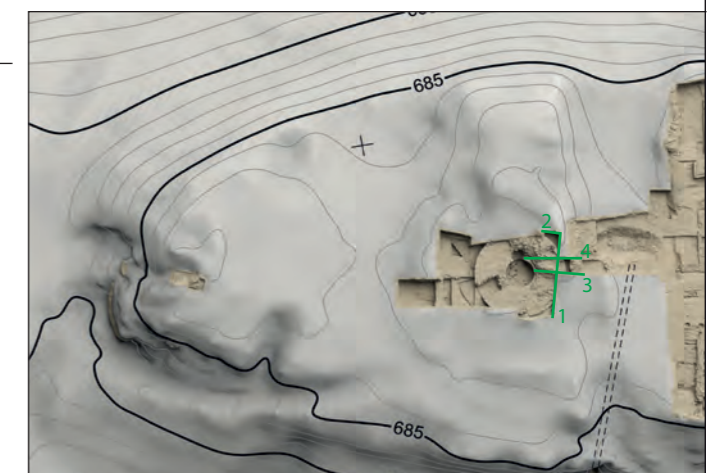
4. Coupe est entre M 1001 et M 1002.



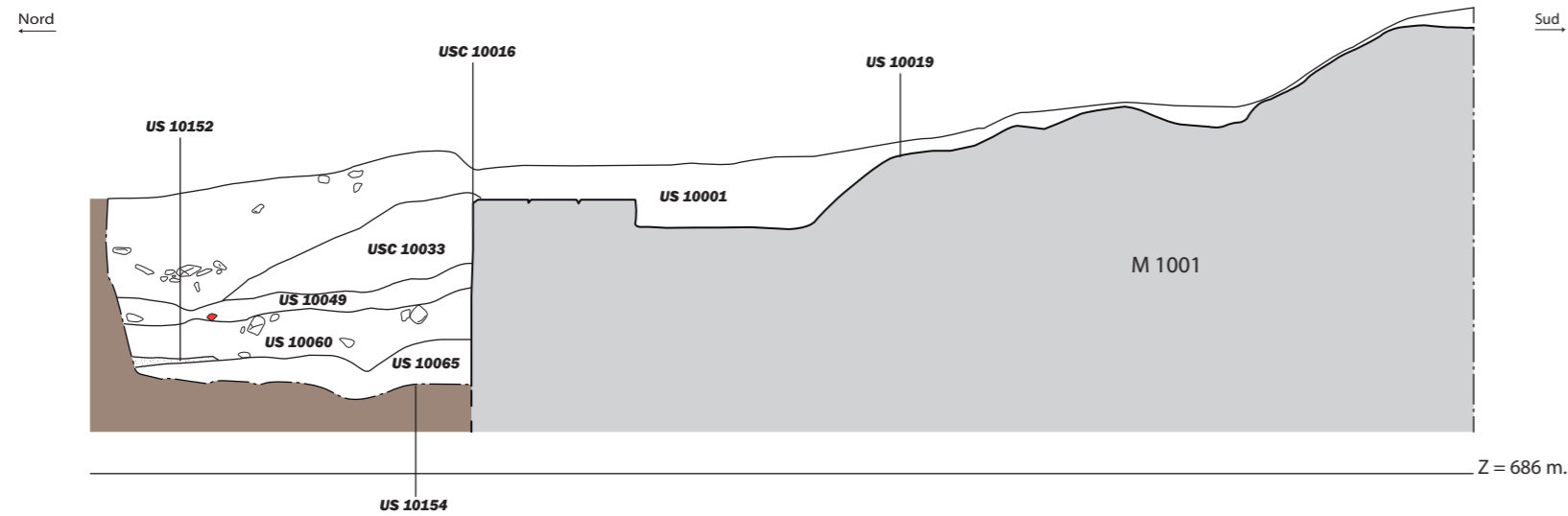
Z = 685 m.

Légende:

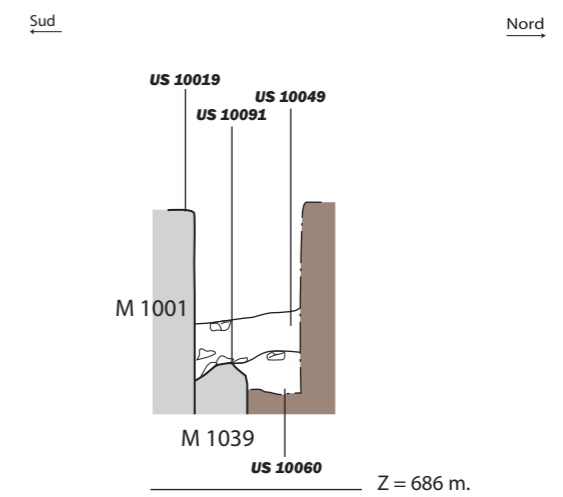
- : Substrat rocheux
- : Sol en coupe
- : Substrat rocheux taillé
- : Limite de fouille
- : Surlignage structure
- : Entité archéologique
- : Unité stratigraphique
- : Enduit



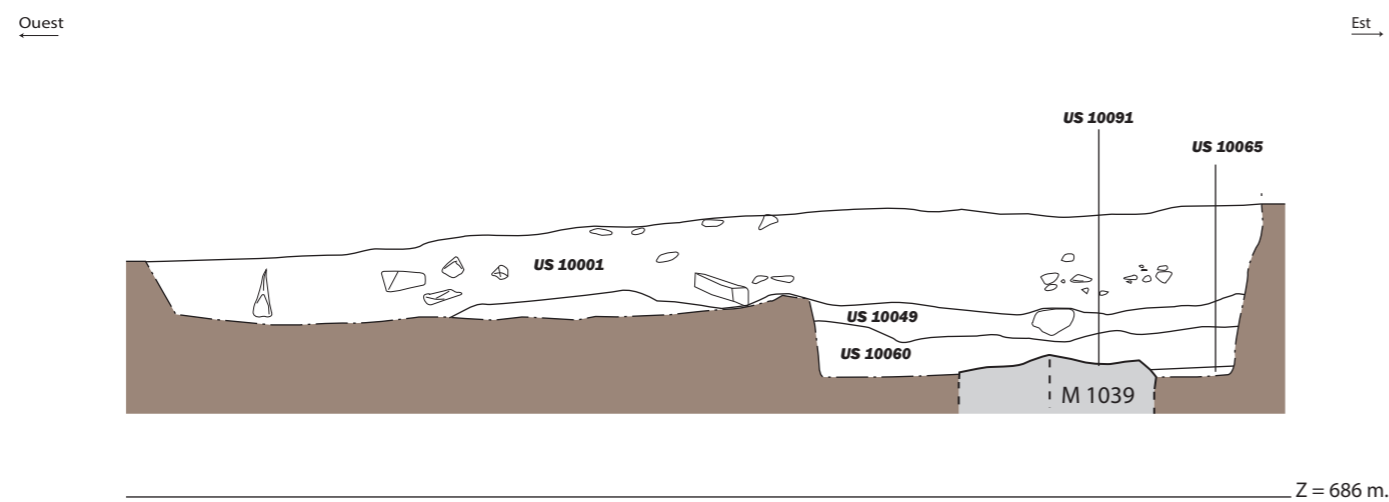
1. Coupe est de l'espace ES 1.2 à proximité de la tour ES 1.1.



3. Coupe d'axe S-N de l'espace ES1.2 à la jonction entre M 1001 et 1039.



2. Coupe nord de ES 1.2 à proximité de ES 1.1.

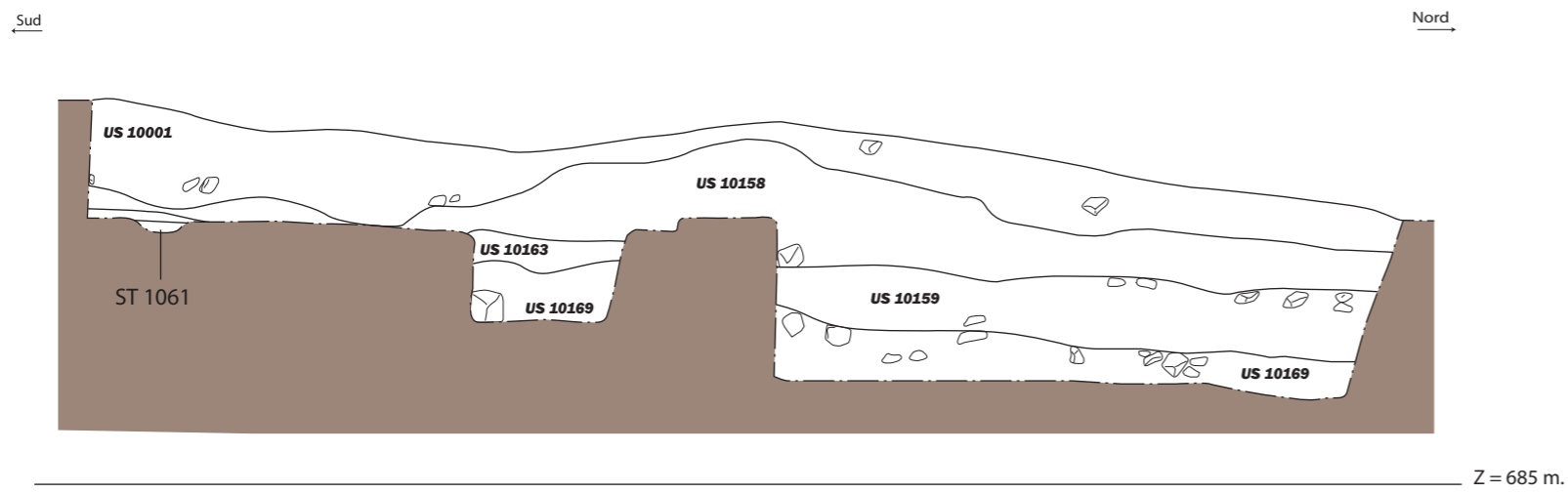


Légende:

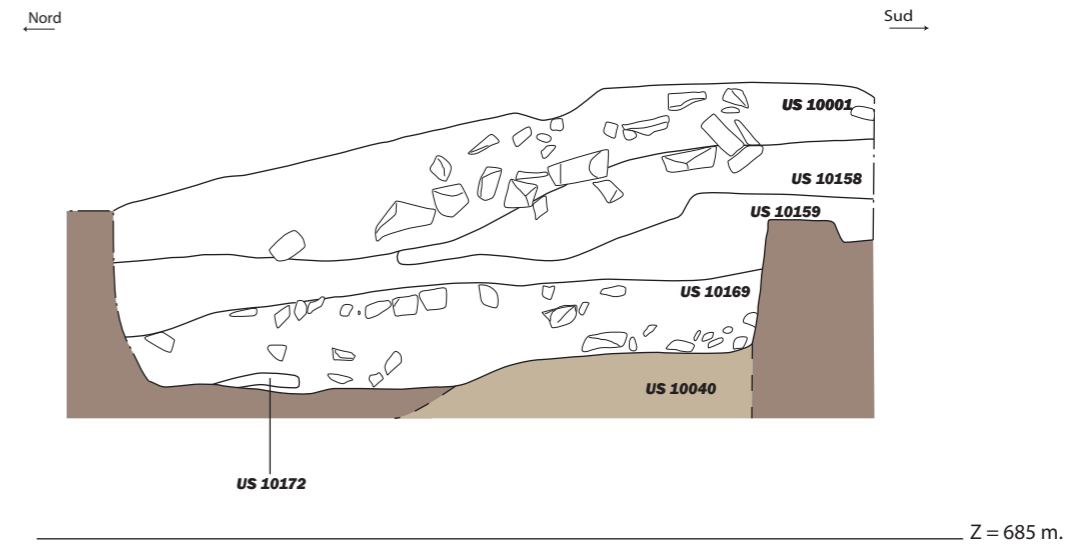
- : Substrat rocheux
- : Sol en coupe
- : Substrat rocheux taillé
- : Limite de fouille
- : Surlignage structure
- : M 1001 : Entité archéologique
- : US 10003 : Unité stratigraphique
- : Enduit



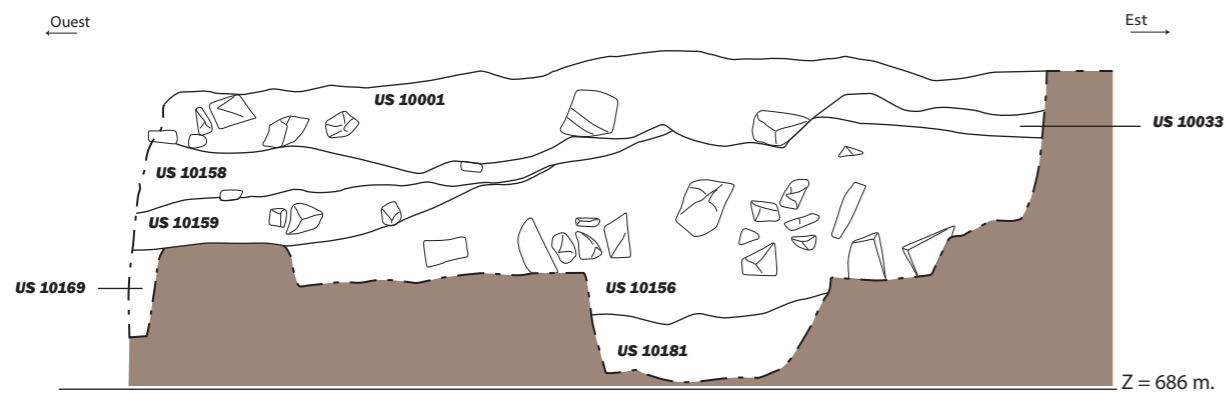
1. Coupe occidentale du secteur nord.



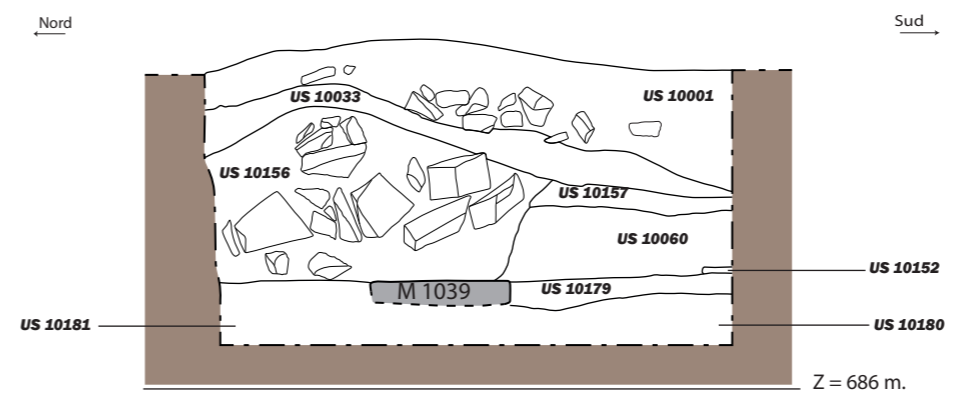
2. Coupe orientale du secteur nord (1/2).



3. Coupe nord du secteur nord.

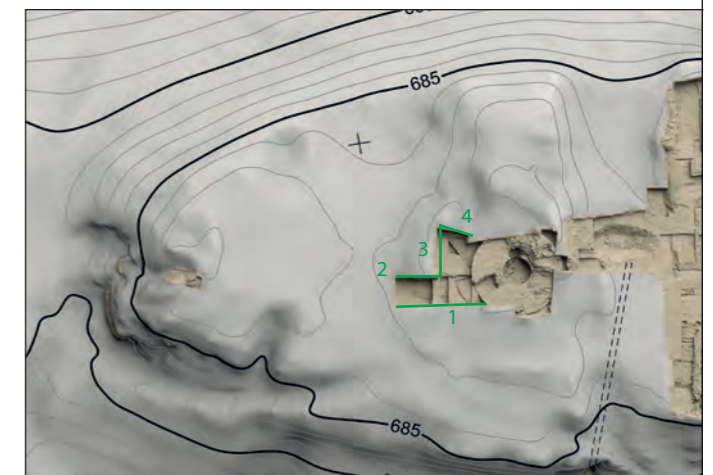


4. Coupe orientale du secteur nord (2/2).



Légende:

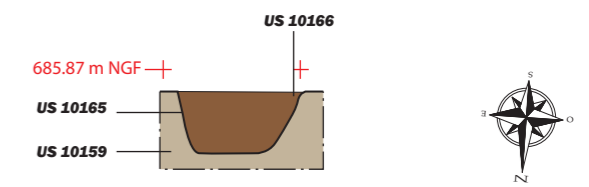
- : Substrat rocheux
- : Sol en coupe
- : Substrat rocheux taillé
- : Limite de fouille
- : Surlignage structure
- : Entité archéologique
- : Enduit



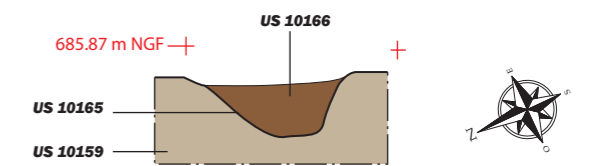
1. Plan de l'US 10049 et de la structure ST 1061.



2. Coupe numéro 1.



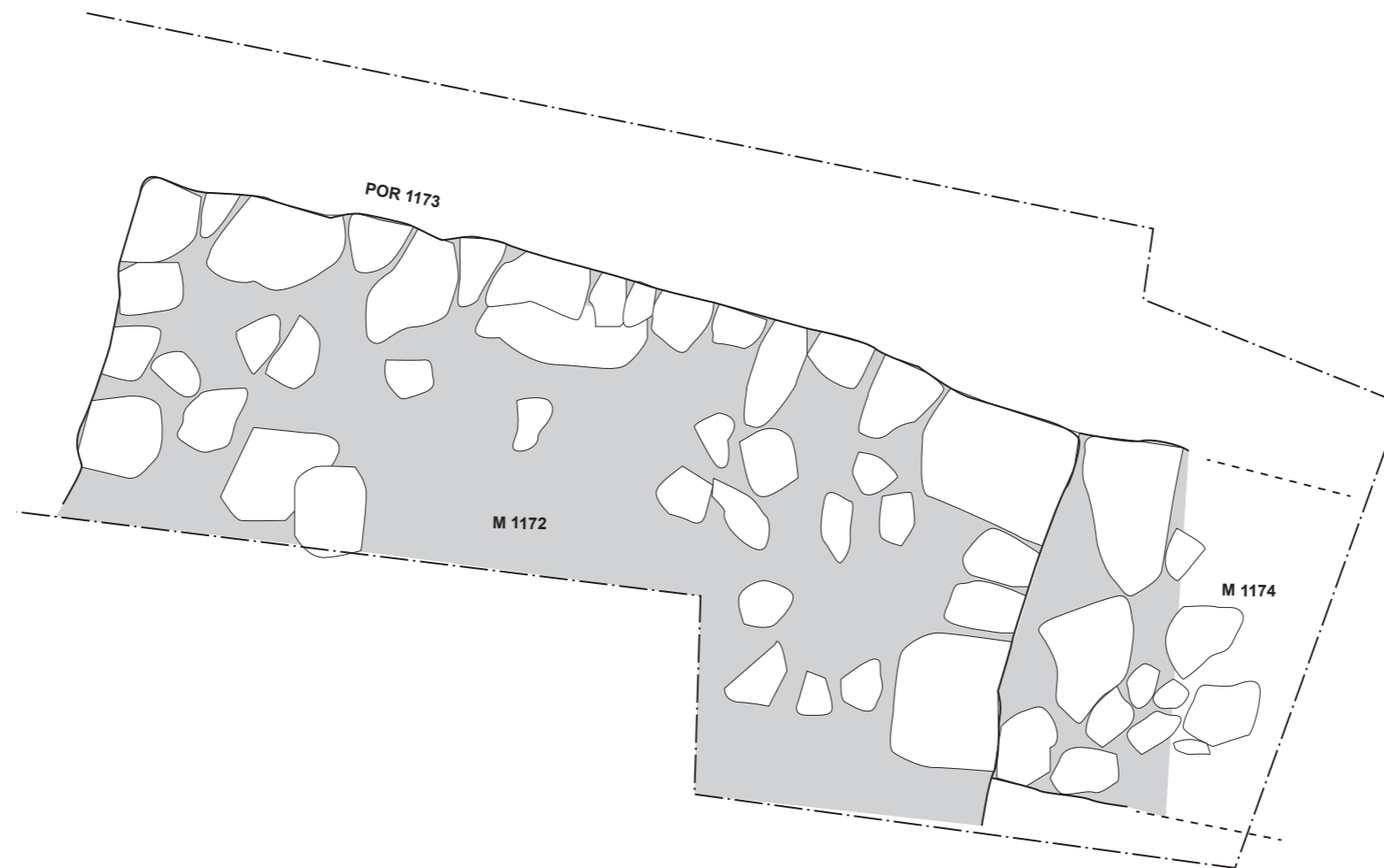
3. Coupe numéro 2.









Légende:

- |                           |                                  |
|---------------------------|----------------------------------|
| : Substrat rocheux        | M 1001 : Entité archéologique    |
| : Sol en coupe            | US 10003 : Unité stratigraphique |
| : Substrat rocheux taillé | : Mortier                        |
| : Limite de fouille       |                                  |
| : Surlignage structure    |                                  |





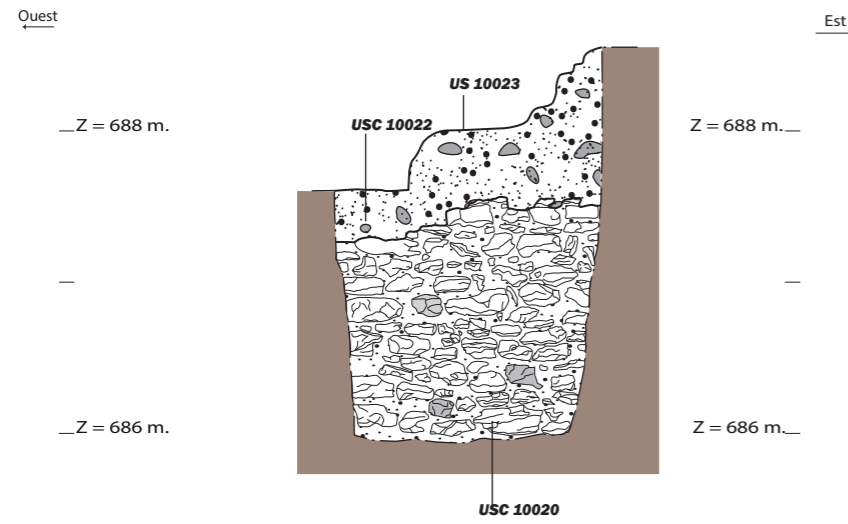
Légende:

- |   |  |
|---|--|
|  : Substrat rocheux        | M 1001 : Entité archéologique  |
|  : Sol en coupe            | US 10003 : Unité stratigraphique   |
|  : Substrat rocheux taillé |  : Enduit              |
|  : Limite de fouille       |  : Surlignage structure |

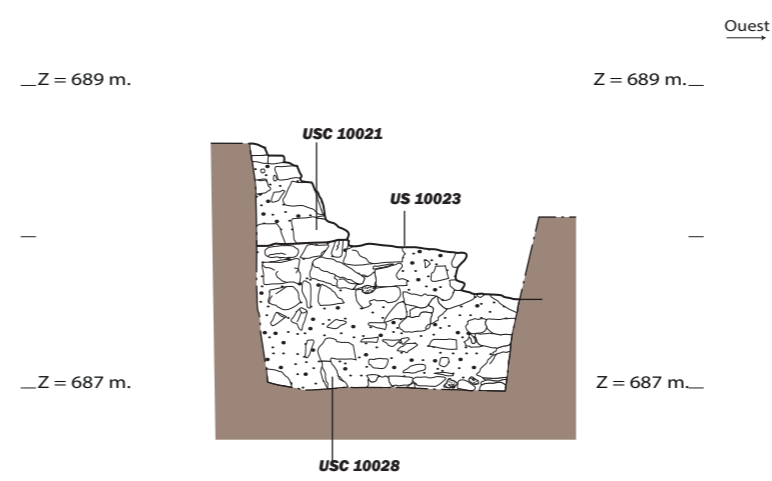
0 1m



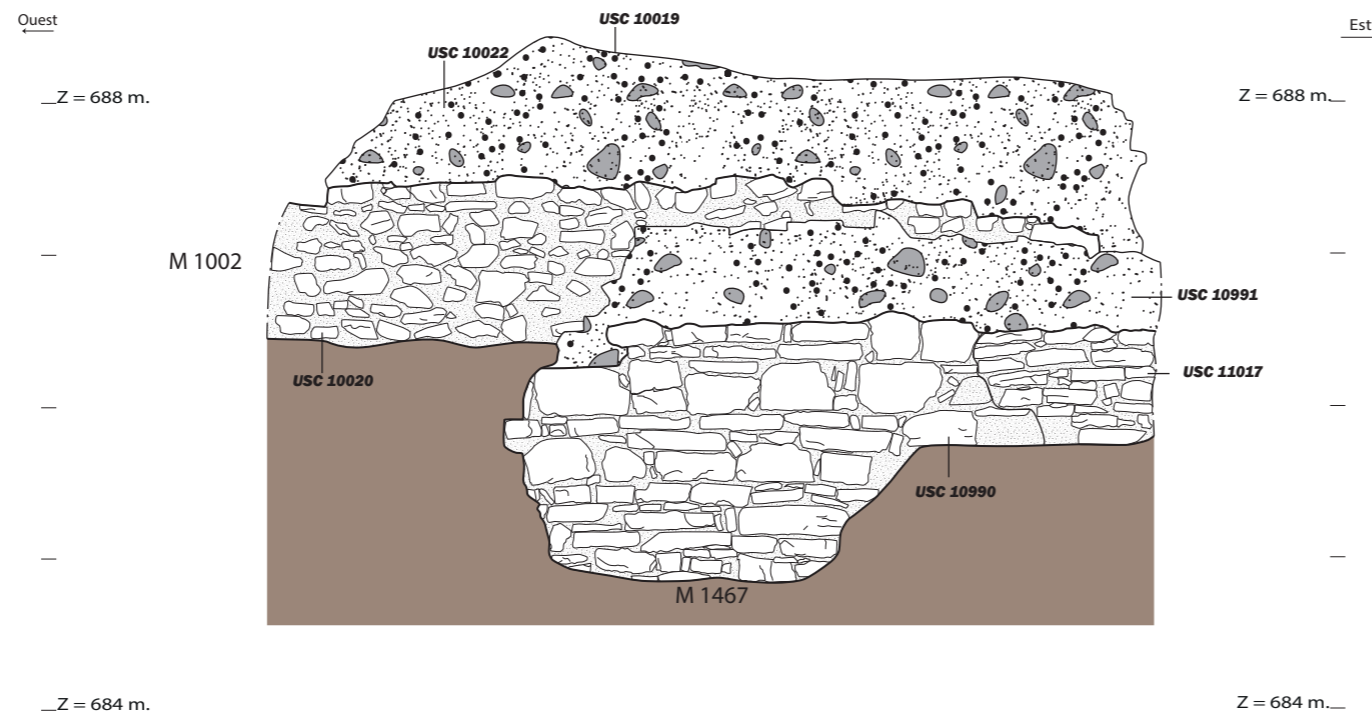
1. Elévation sud de M 1002.



2. Elévation nord de M 1002.

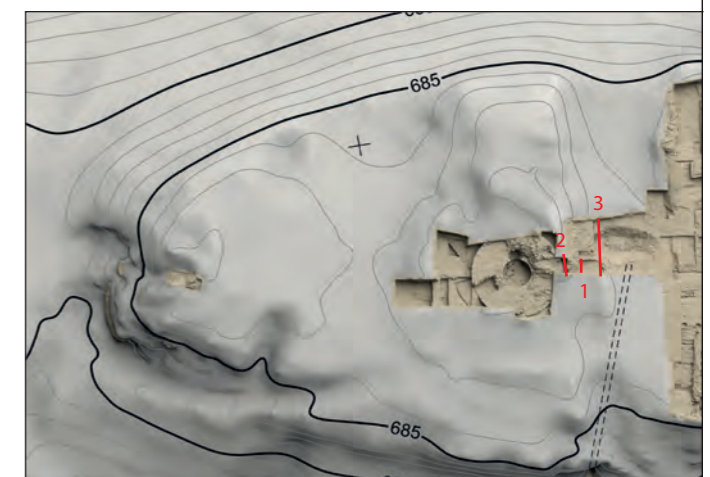


3. Elévation sud de M 1002 et M 1467.

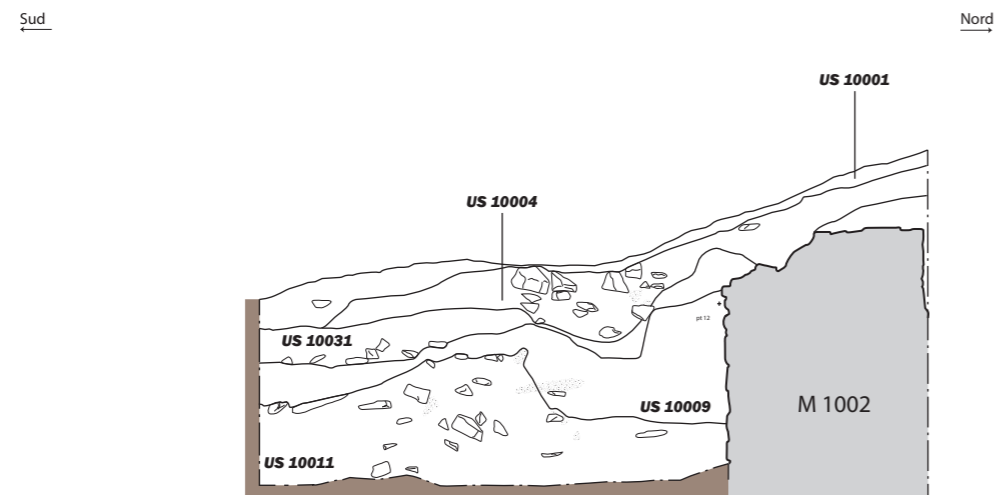


Légende:

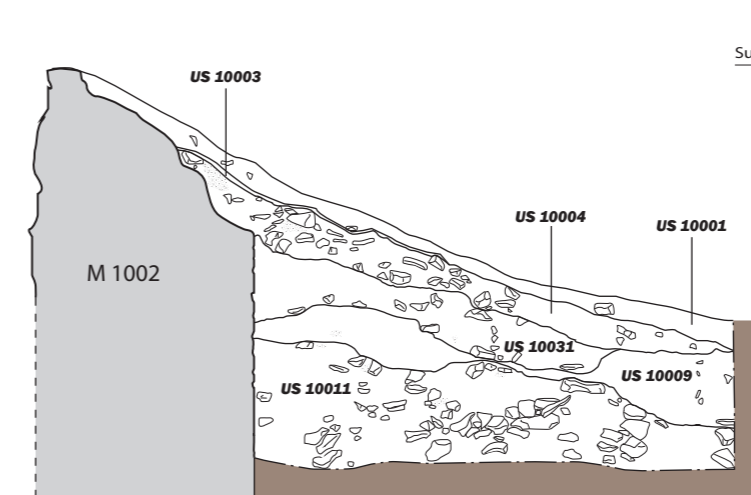
- : Substrat rocheux
- : Sol en coupe
- : Substrat rocheux taillé
- : Limite de fouille
- : Surlignage structure
- : Entité archéologique
- : Unité stratigraphique
- : Enduit



1. Coupe nord-ouest de FSE 1003.

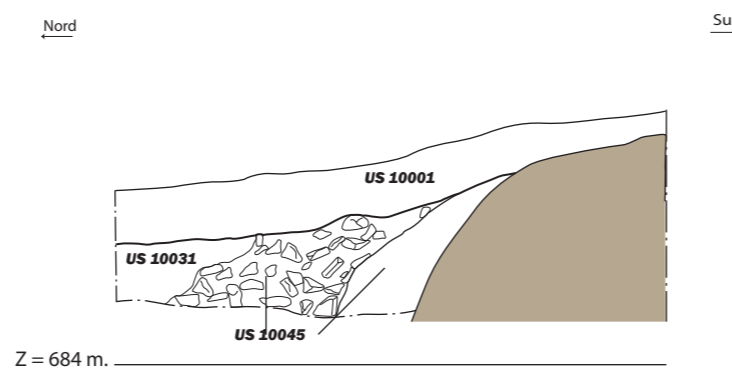


2. Coupe nord-est de FSE 1003.











Z = 685 m.

3. Coupe sud-est de FSE 1003.

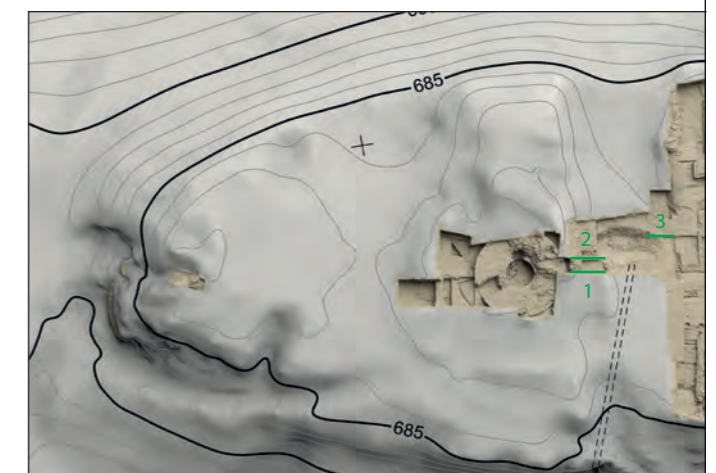


Z = 684 m.

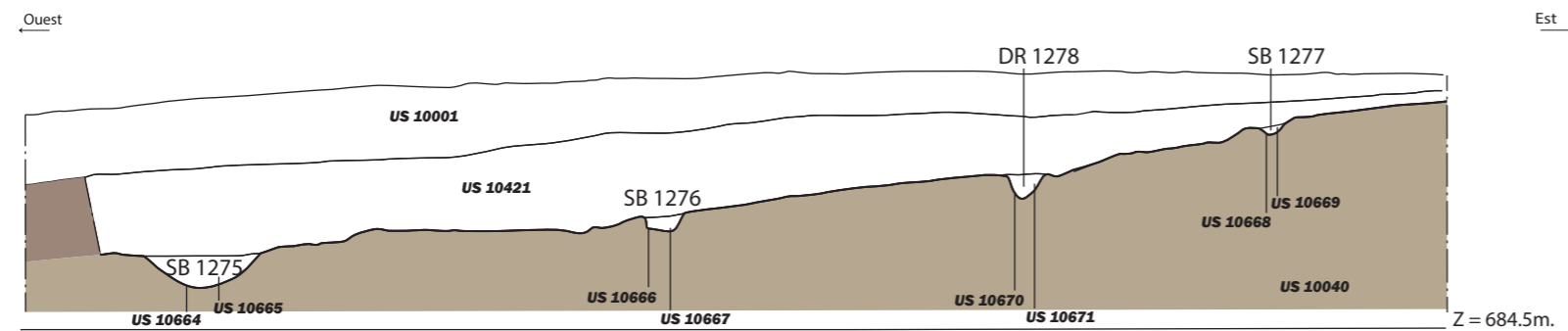
Légende:

- |   |                           |  |                                  |
|---|---------------------------|--|----------------------------------|
|  | : Substrat rocheux        |  | M 1001 : Entité archéologique    |
|  | : Sol en coupe            |  | US 10003 : Unité stratigraphique |
|  | : Substrat rocheux taillé |  | : Enduit                         |
|  | : Limite de fouille       |  |                                  |
|  | : Surlignage structure    |  |                                  |

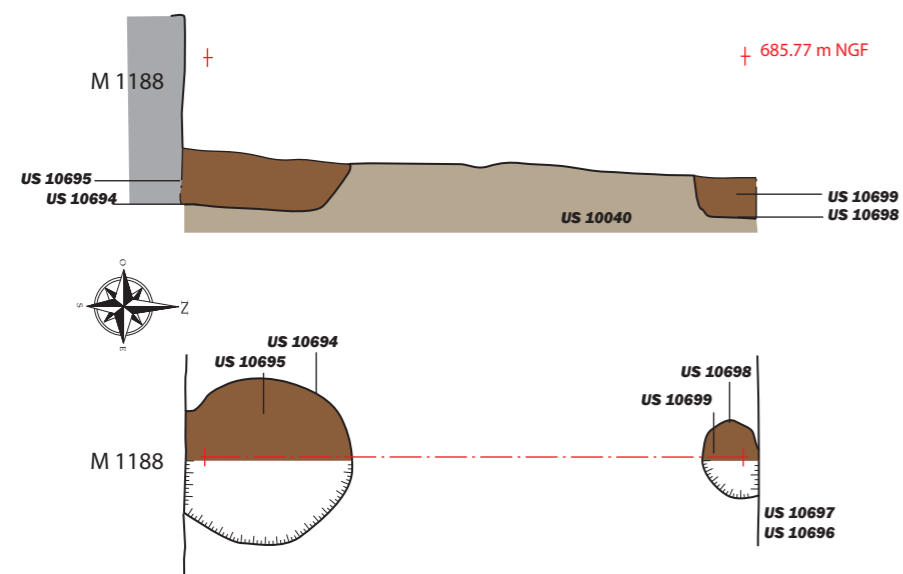
0 2.5m



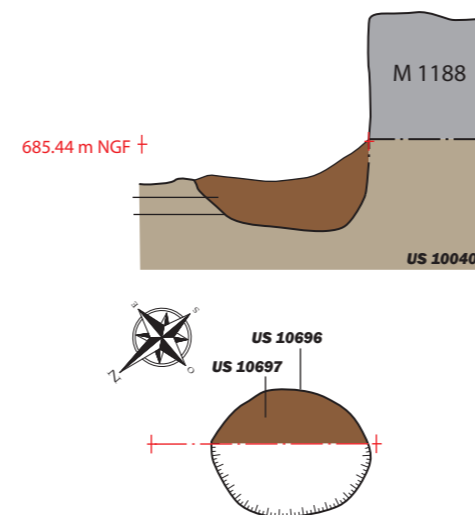
1. Coupe ouest-est de l'espace ES 1.3.



2. Trou de poteau TRP 1296 et TRP 1298

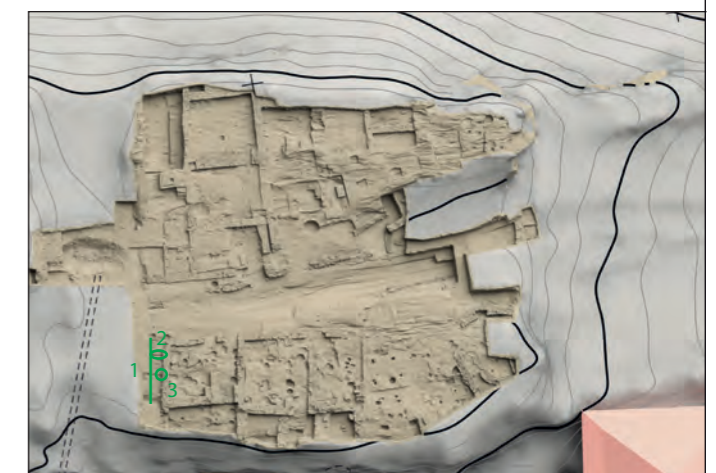


3. Trou de poteau TRP 1297

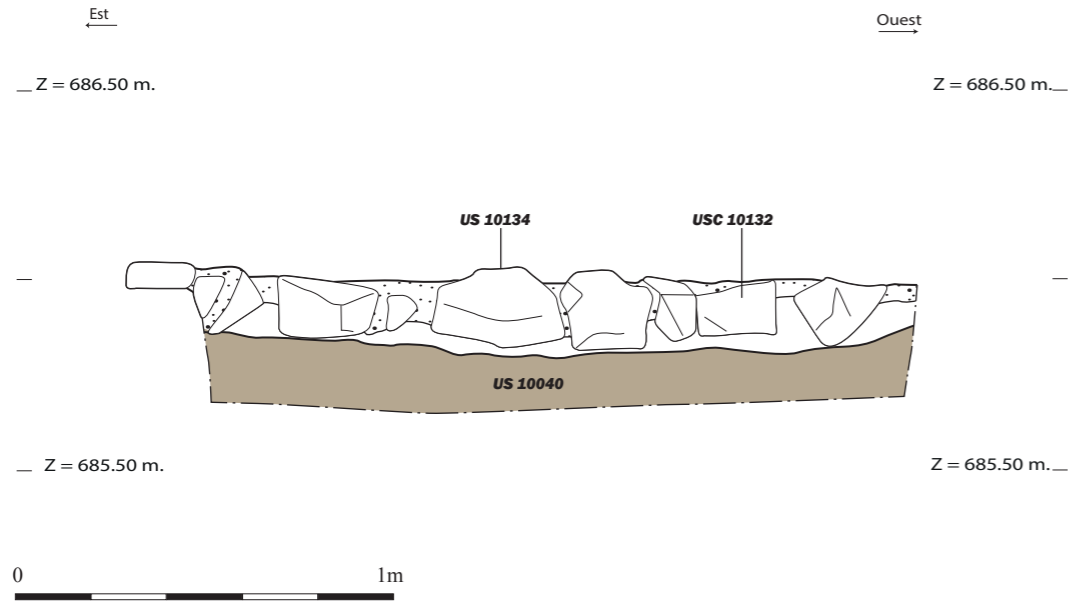


Légende:

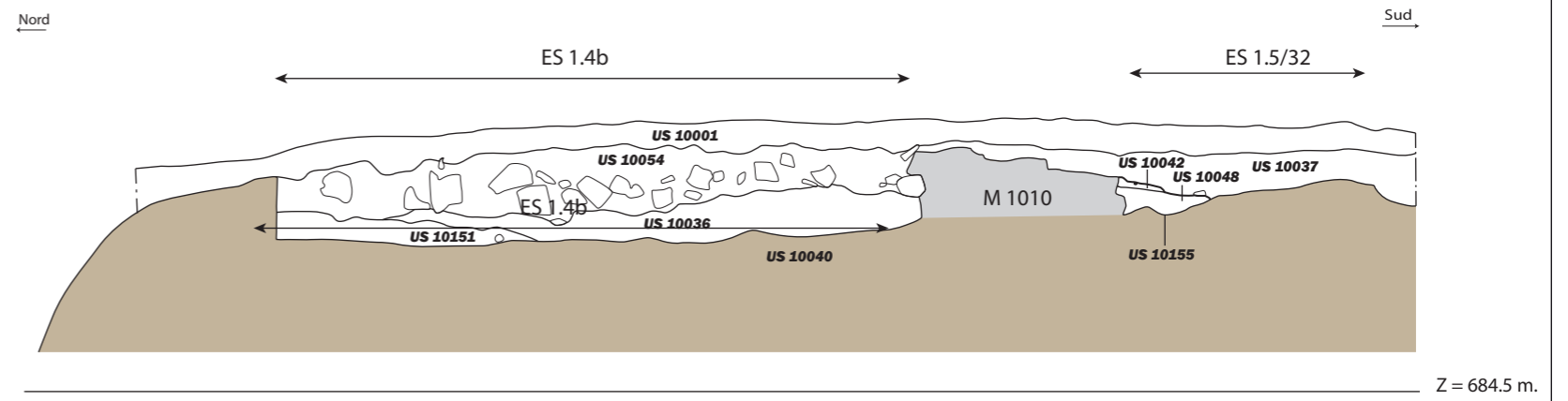
- : Substrat rocheux
- : Sol en coupe
- : Substrat rocheux taillé
- : Limite de fouille
- : Surlignage structure
- : Entité archéologique
- : Unité stratigraphique
- : Enduit



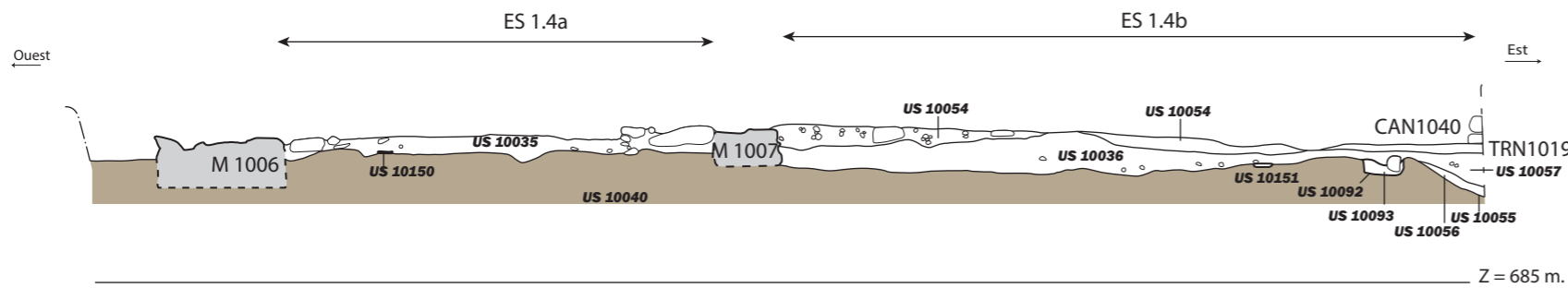
1. Extrait de l'élévation du mur M 1008.



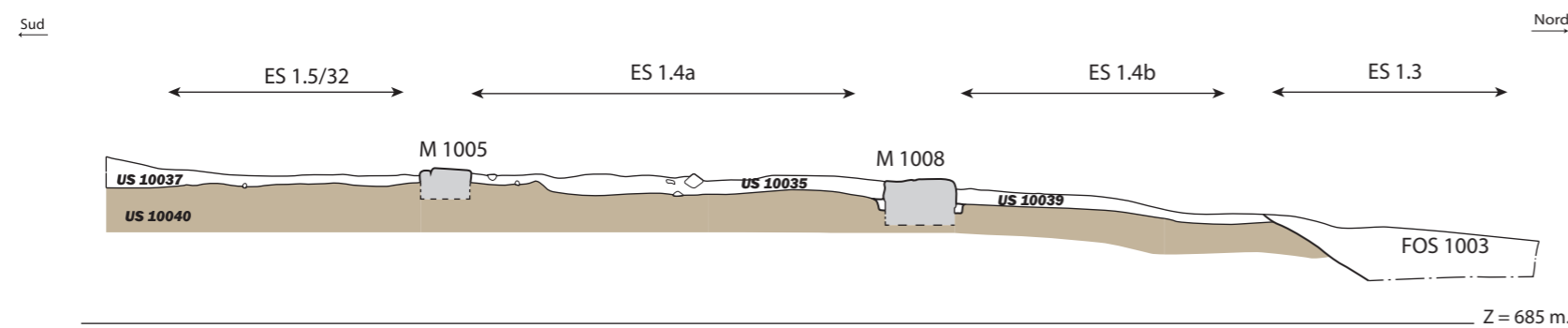
2. Coupe nord-sud de ES 1.4b.



3. Coupe ouest-est de ES 1.4a et b.

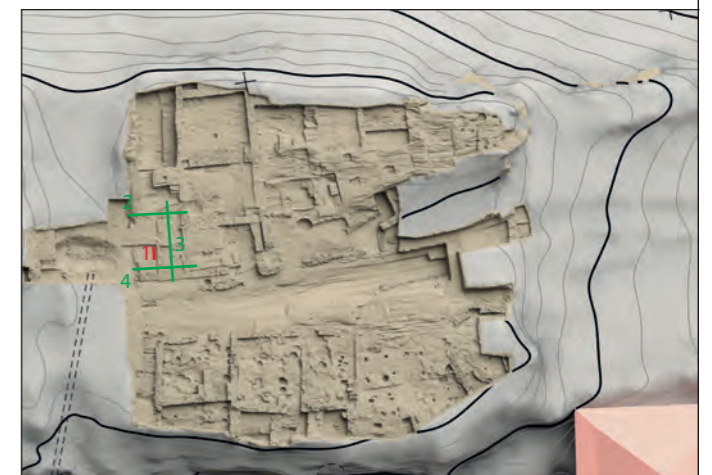


4. Coupe sud-nord de ES 1.4a et b.

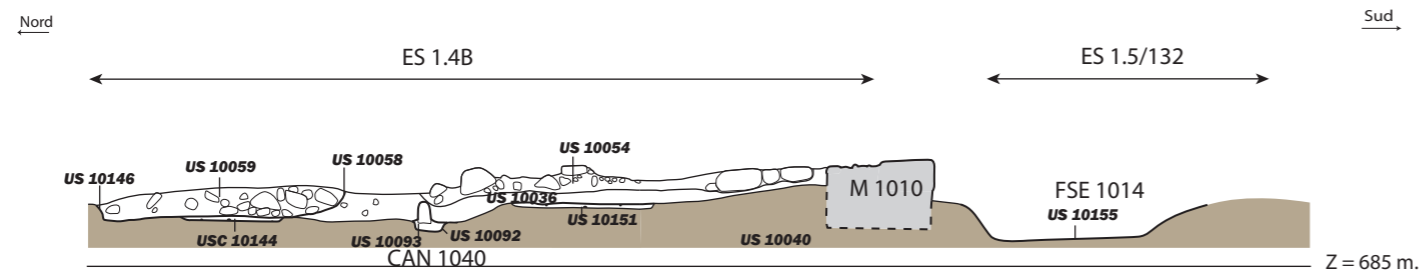


Légende:

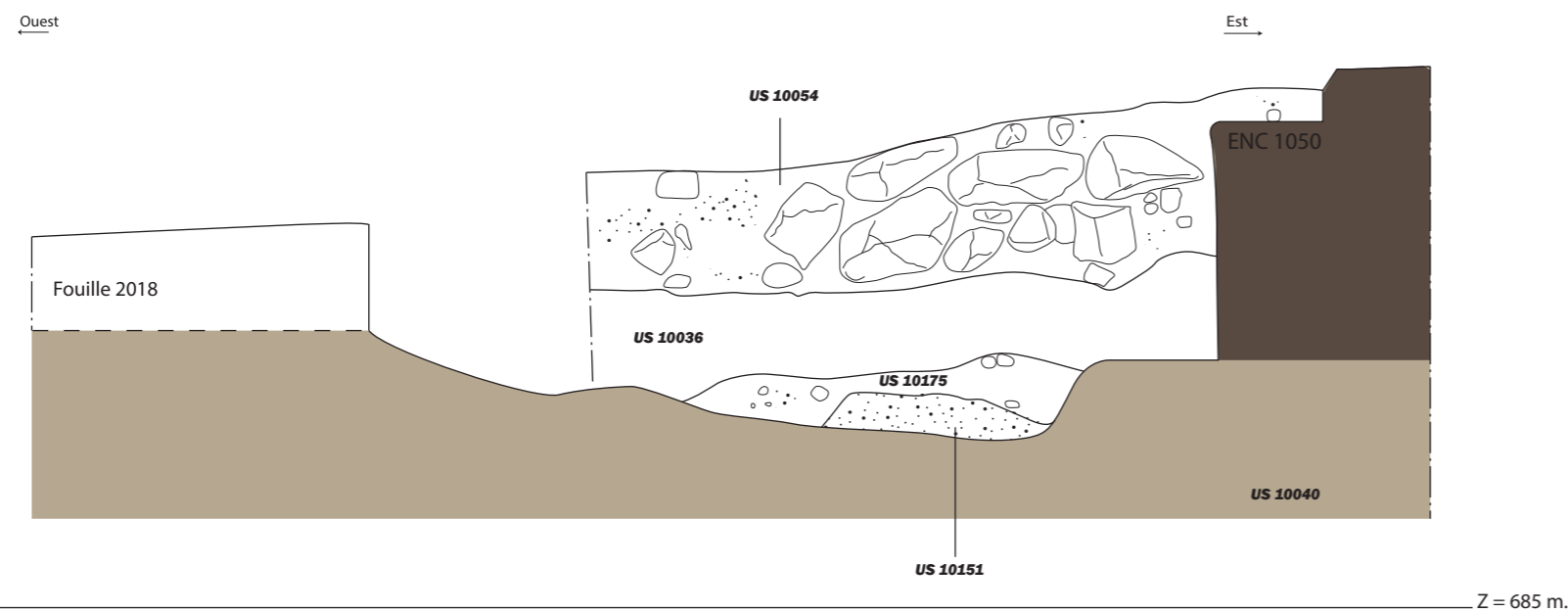
- : Substrat rocheux
- : Sol en coupe
- : Substrat rocheux taillé
- : Limite de fouille
- : Surlignage structure
- : Entité archéologique
- : Unité stratigraphique
- : Enduit



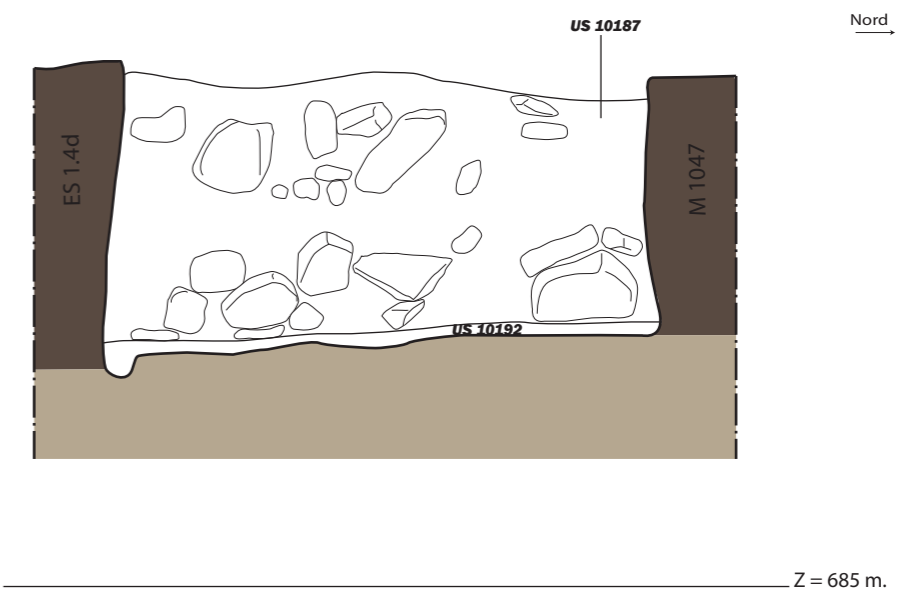
1. Coupe nord-sud de ES 1.4b.



2. Coupe Est-Ouest de l'espace ES 1.4b

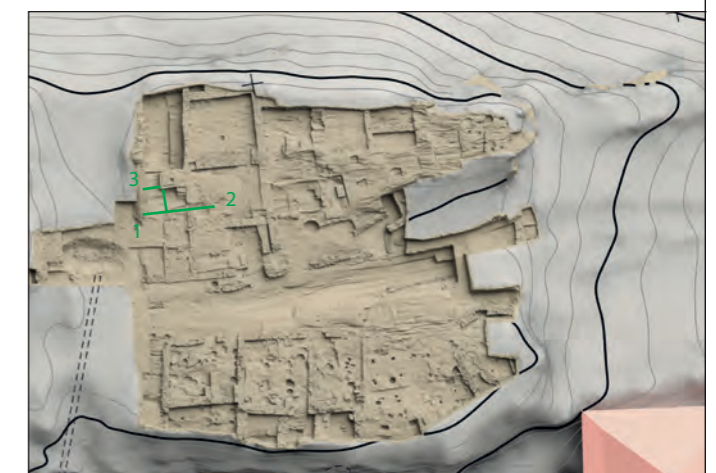


3. Coupe Nord-Sud de l'espace ES 1.4c.

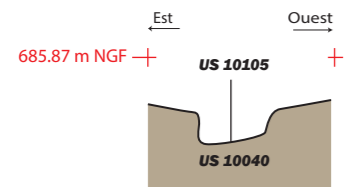


Légende:

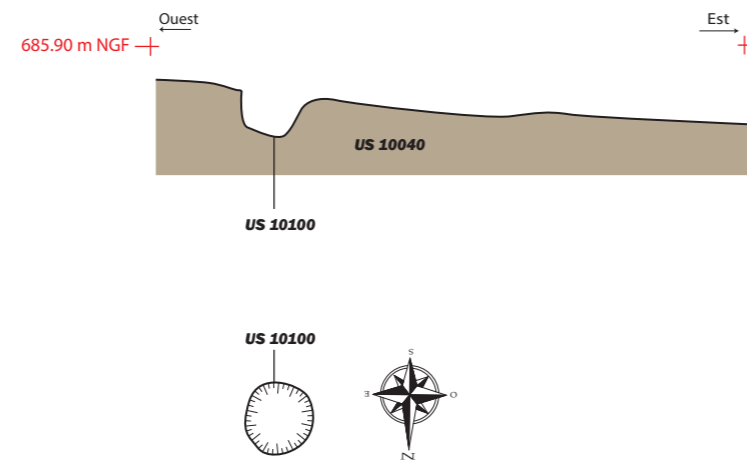
- : Substrat rocheux
- : Sol en coupe
- : Substrat rocheux taillé
- : Limite de fouille
- : Surlignage structure
- : M 1001 : Entité archéologique
- : US 10003 : Unité stratigraphique
- : Enduit



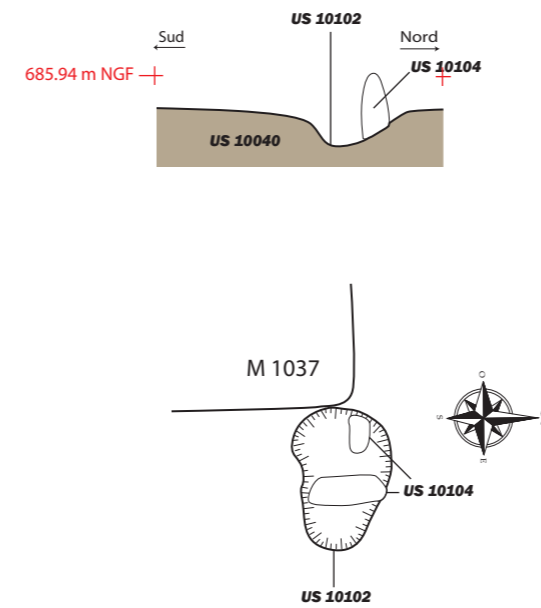
1. Coupe de la canalisation CAN 1046.



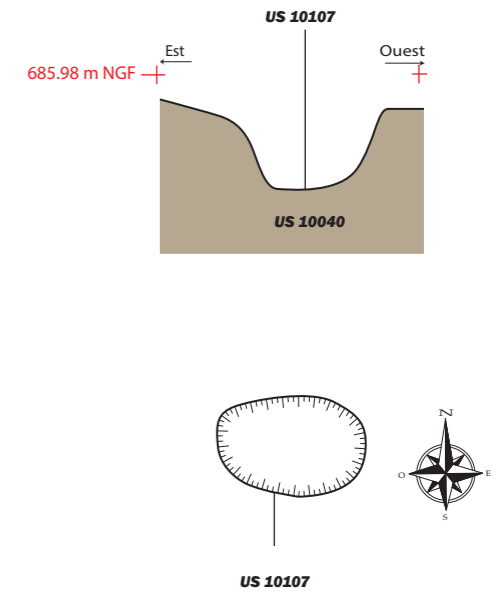
2. Trou de poteau TRP 1043.



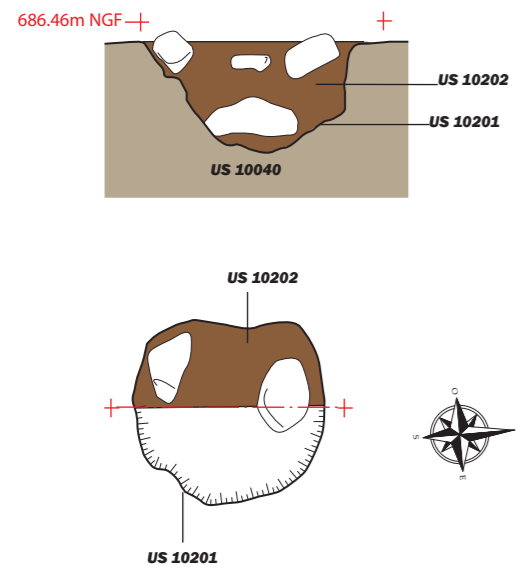
3. Trou de poteau TRP 1044.



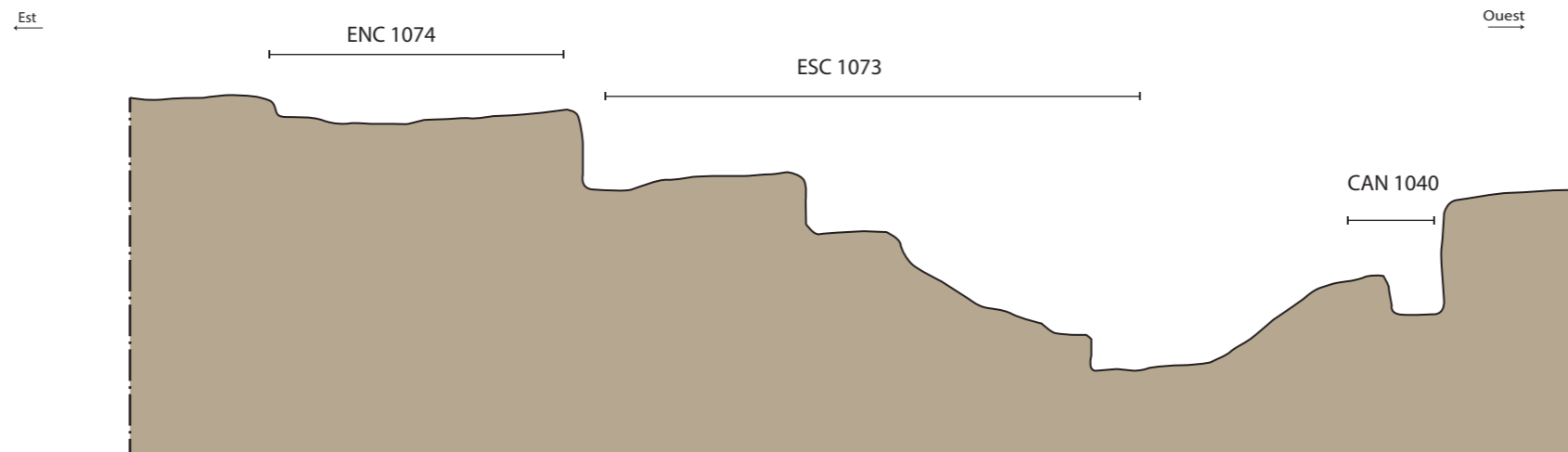
4. Trous de poteau TRP 1045.



5. Trou de poteau TRP 1057.



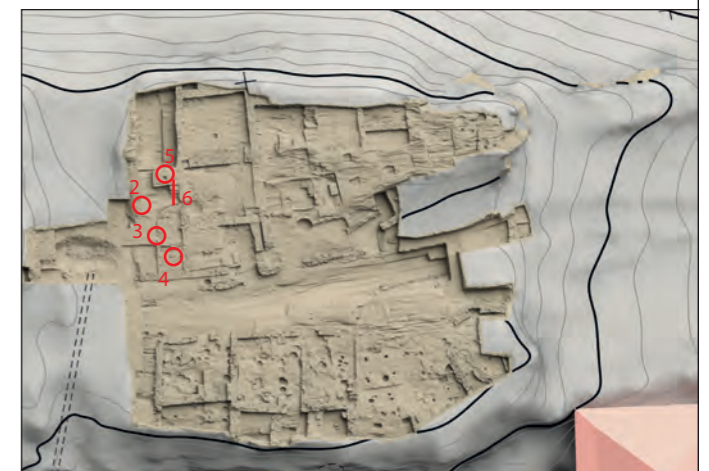
6. Coupe de l'escalier ESC 1073.



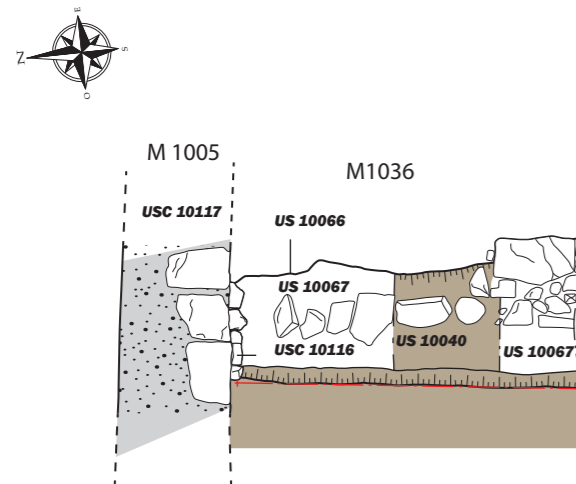
Z = 685 m.

Légende:

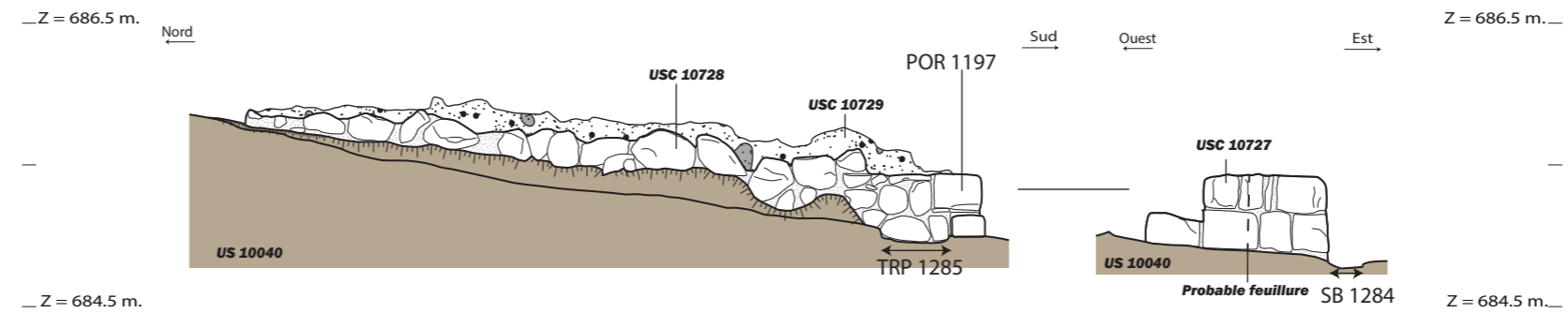
- : Substrat rocheux
- : Sol en coupe
- : Substrat rocheux taillé
- : Limite de fouille
- : Surlignage structure
- : Entité archéologique
- : Enduit
- : Unité stratigraphique



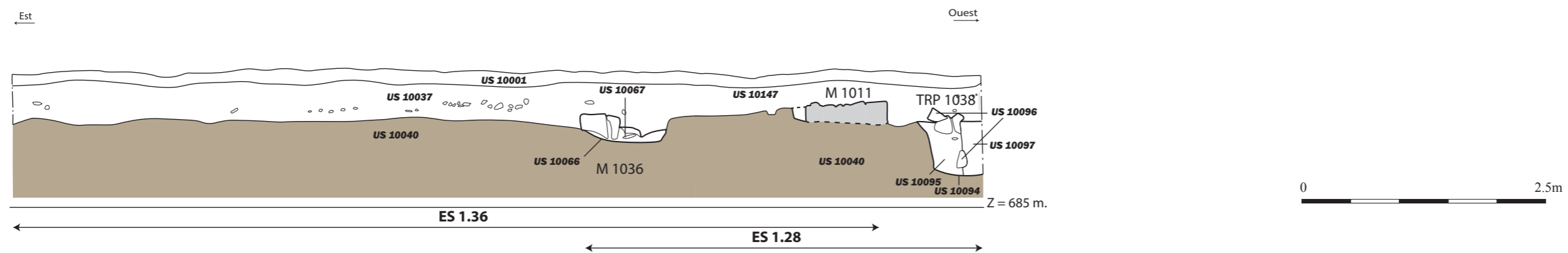
1. Plan du mur M1036.



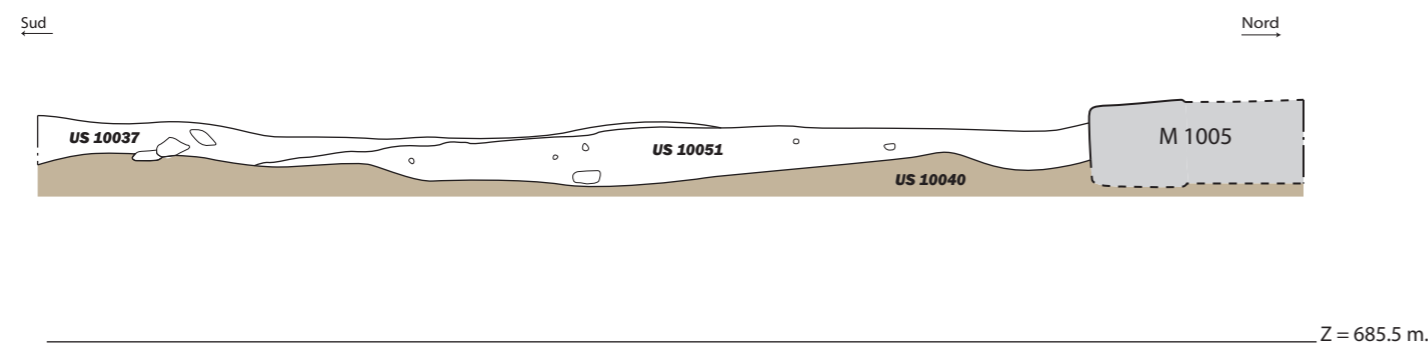
2. Parements ouest et sud de l'ensemble POR 1197/M 1198.



3. Coupe est-ouest de ES 1.5/1.28/1.32.



4. Coupe sud/nord de l'espace ES 1.5/1.32

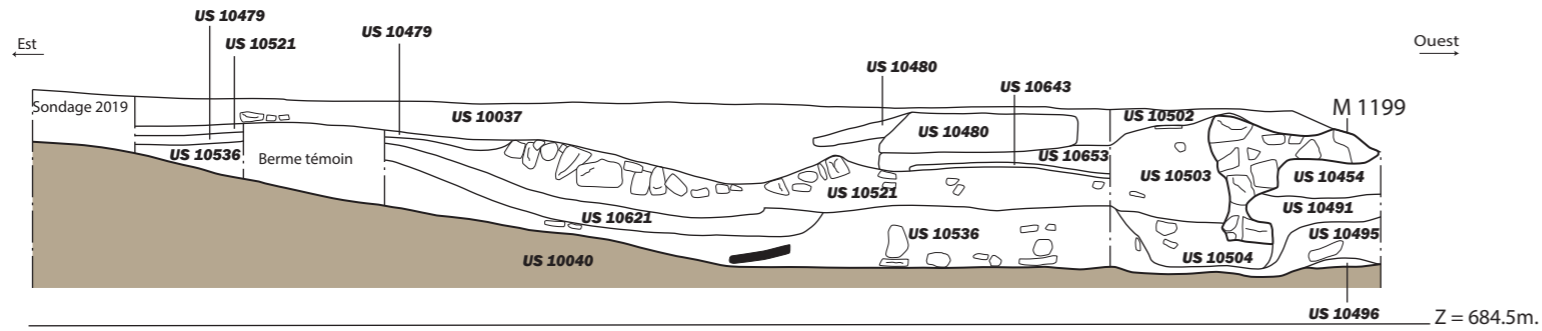


Légende:

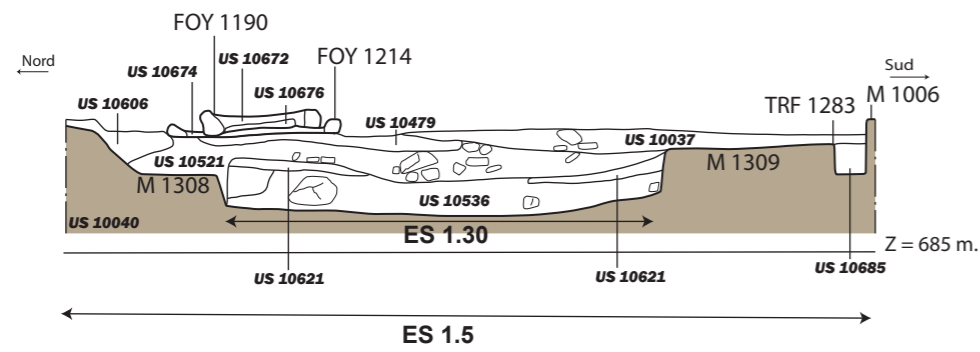
- : Substrat rocheux
- : Sol en coupe
- : Substrat rocheux taillé
- : Limite de fouille
- : Surlignage structure
- : Entuit
- M 1001 : Entité archéologique
- US 10003 : Unité stratigraphique



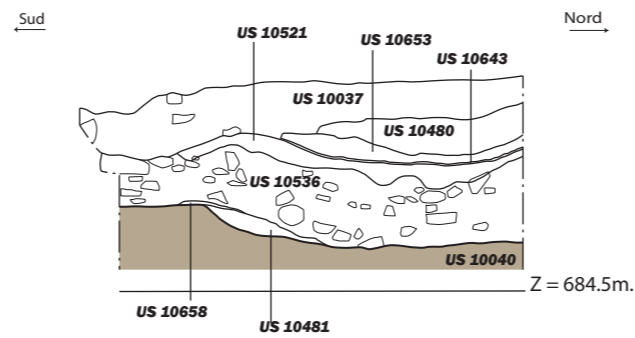
1. Coupe est-ouest de l'espace ES 1.5 / 1.30.



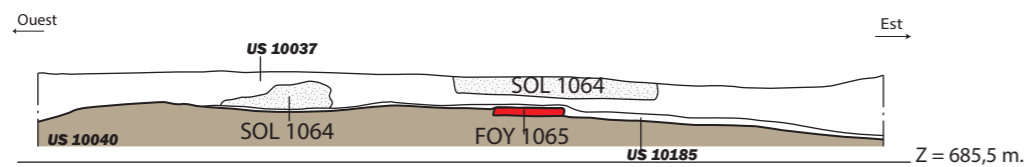
2. Coupe nord-sud des espaces ES 1.5 / 1.30.



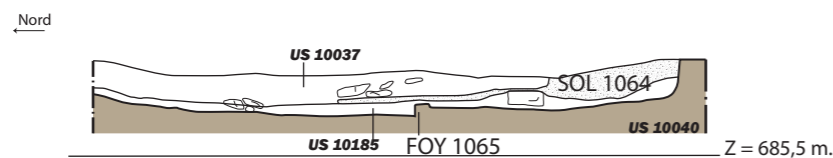
3. Coupe sud-nord de l'espace ES 1.5.



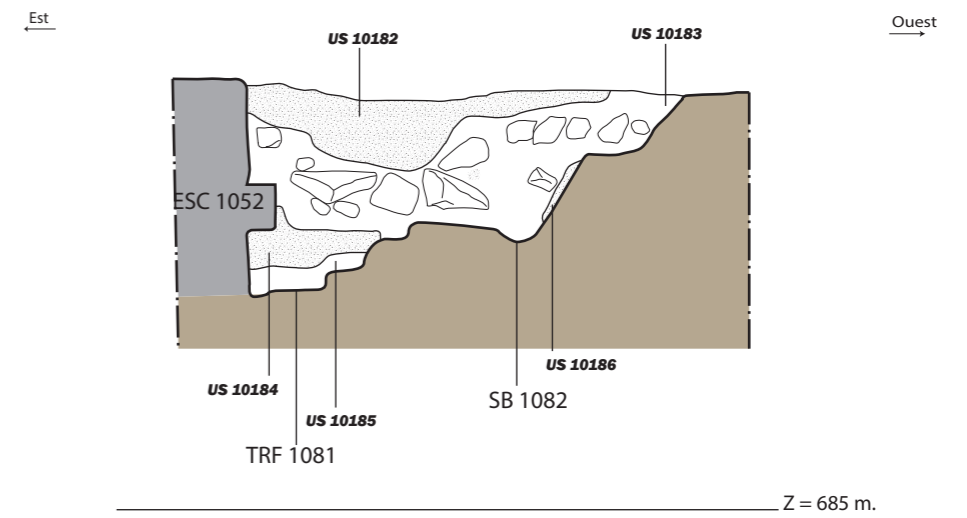
4. Coupe est-ouest de l'espace ES 1.5/1.32.



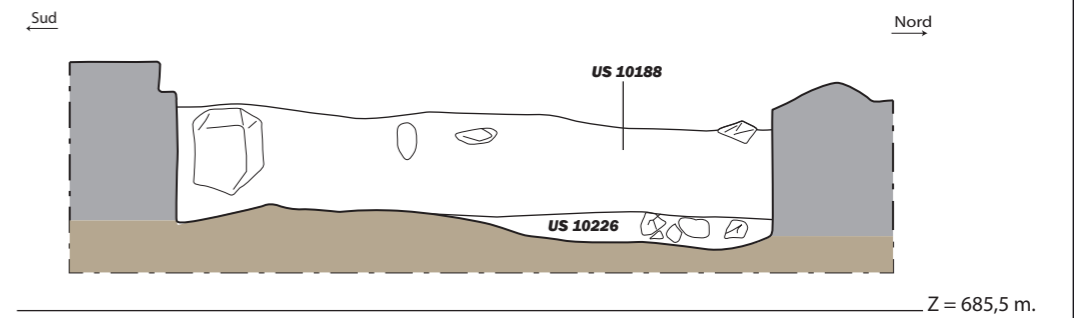
5. Coupe nord-sud de l'espace ES 1.5/1.32.



6. Coupe est-ouest de la tranchée TRF 1081.



7. Coupe nord-sud de la porte POR 1060.

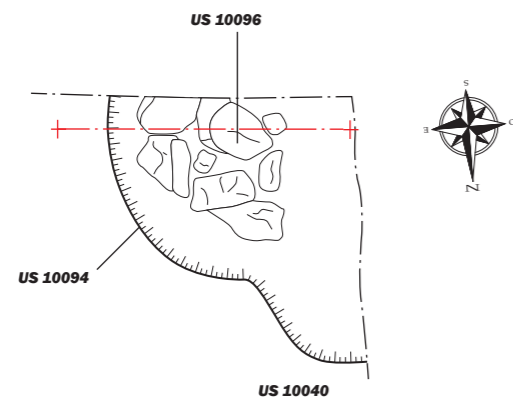
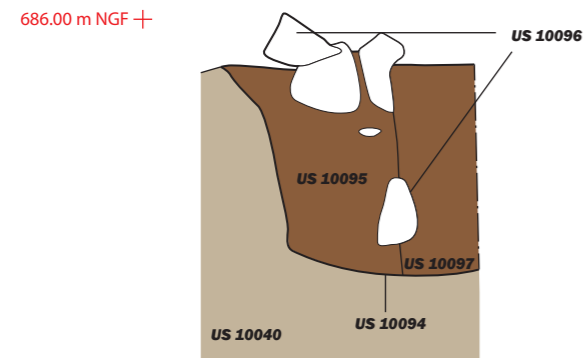


Légende:

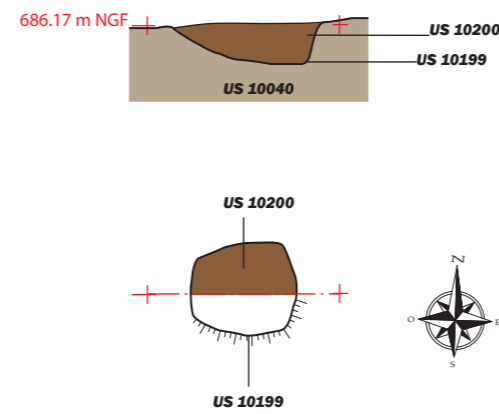
- : Substrat rocheux
- : Sol en coupe
- : Substrat rocheux taillé
- : Limite de fouille
- : Surlignage structure
- : M 1001 : Entité archéologique
- : US 10003 : Unité stratigraphique
- : Enduit



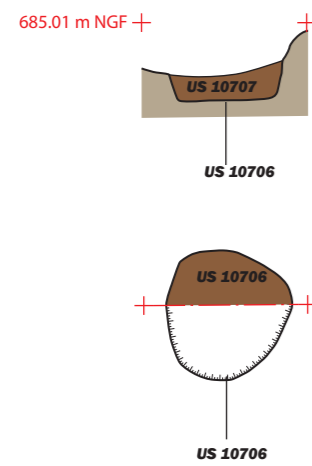
1. Trou de poteau TRP 1038.



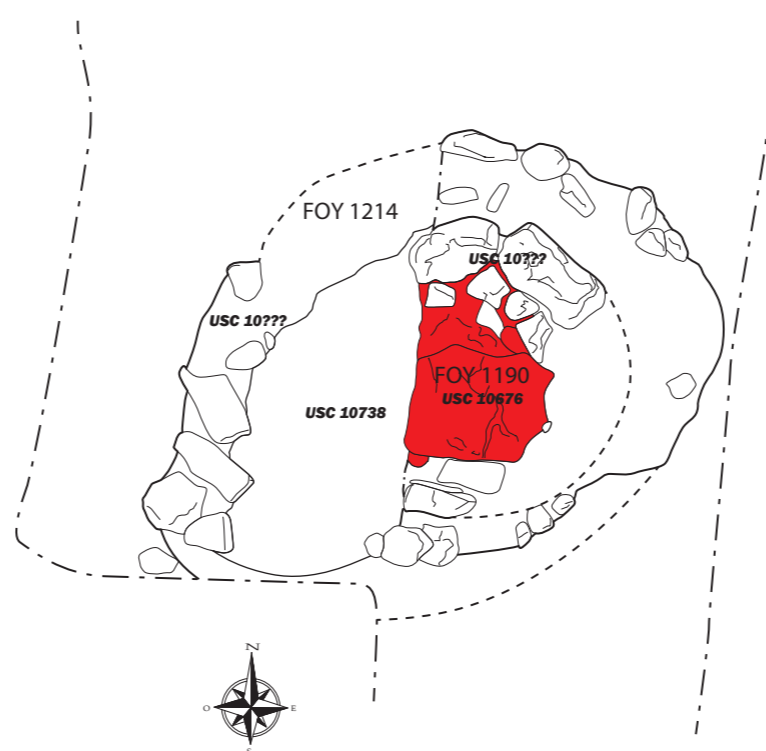
2. Trou de poteau TRP 1058.



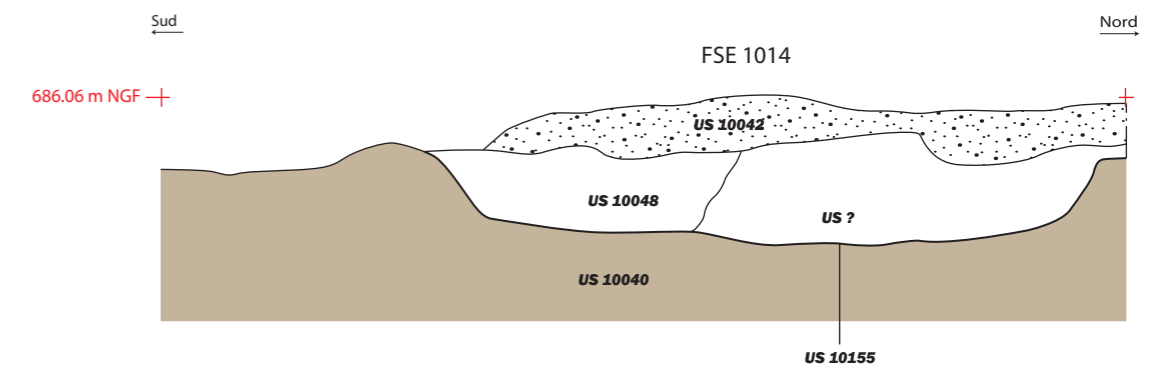
3. Trou de poteau TRP 1290.



4. Foyers FOY 1190 et 1214 (1/20e).

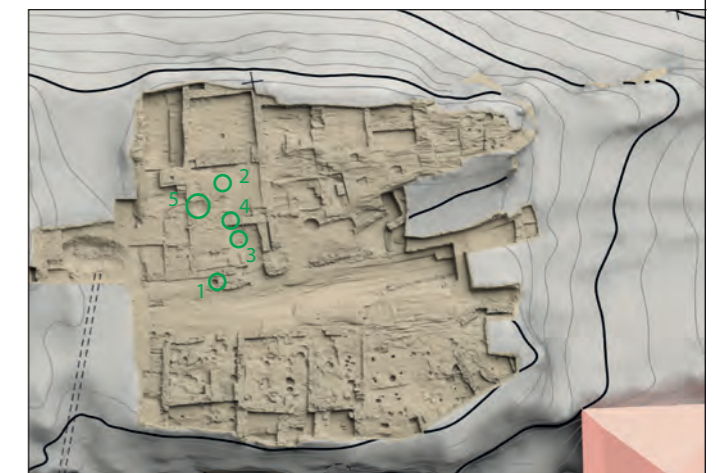


5. Coupe de la fosse FSE 1014.

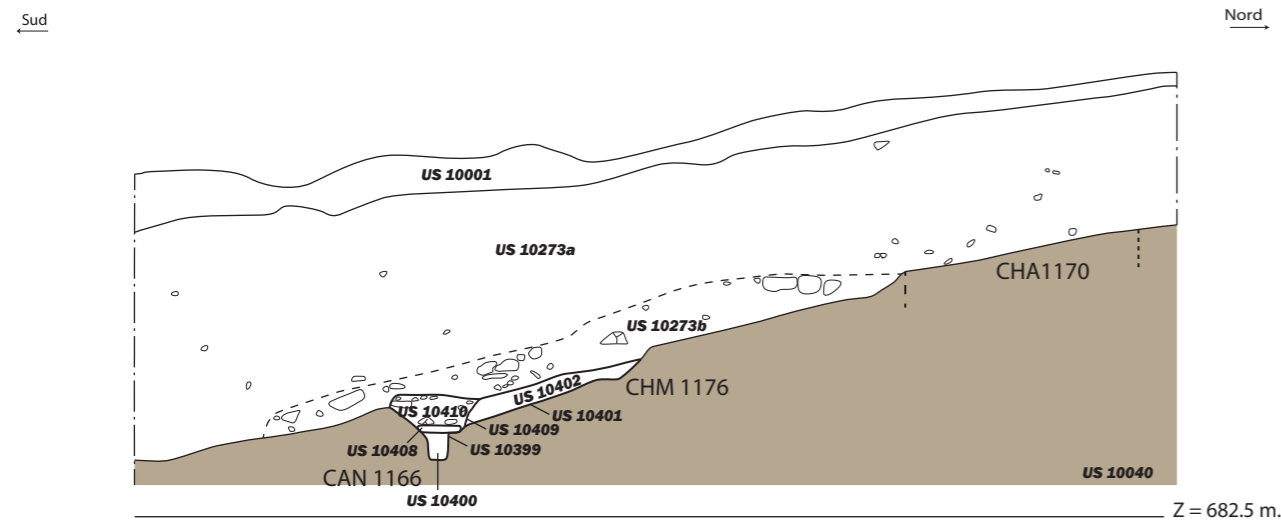


Légende:

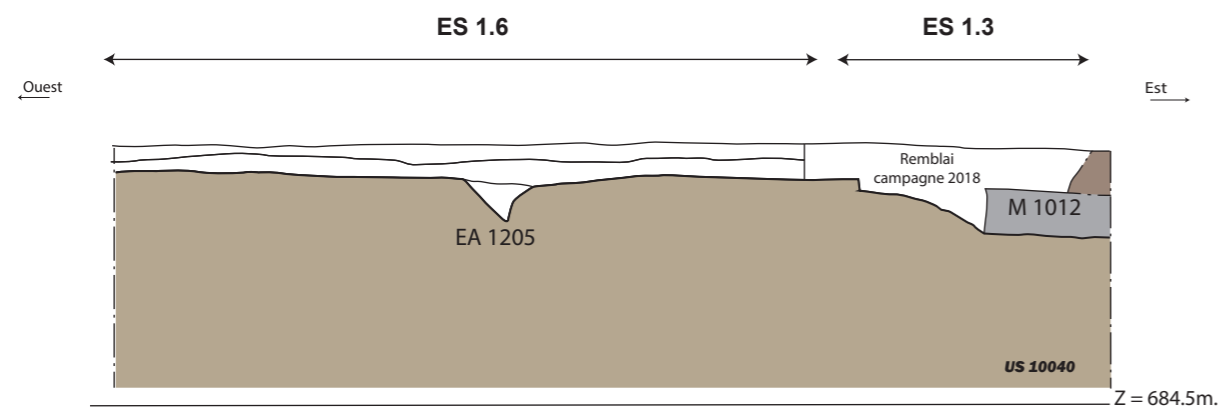
- : Substrat rocheux
- : Sol en coupe
- : Substrat rocheux taillé
- : Limite de fouille
- : Surlignage structure
- M 1001 : Entité archéologique
- US 10003 : Unité stratigraphique
- : Enduit



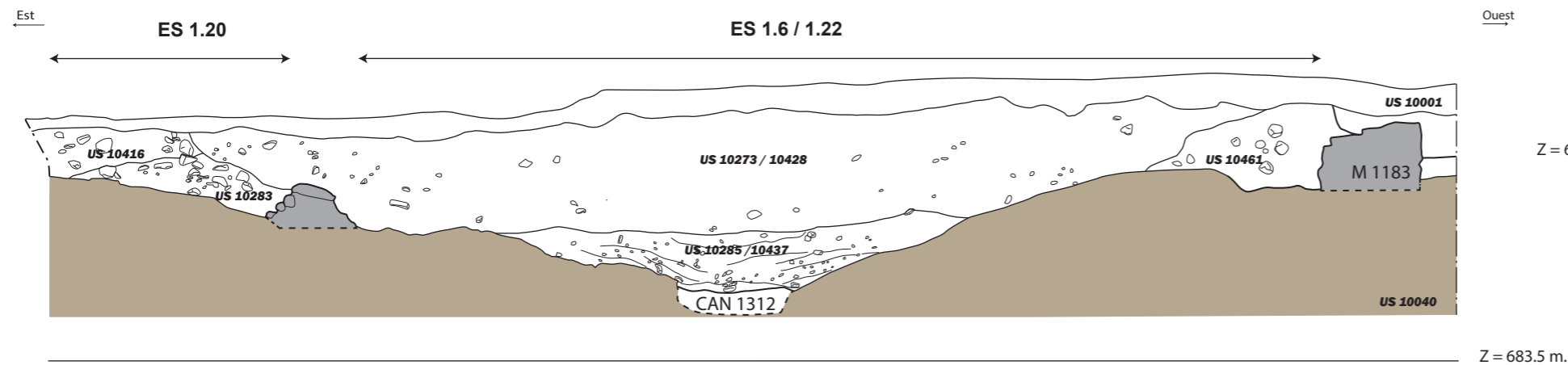
1. Log nord-sud de l'espace ES 1.6 / 1.22 au niveau de la canalisation CAN 1166.



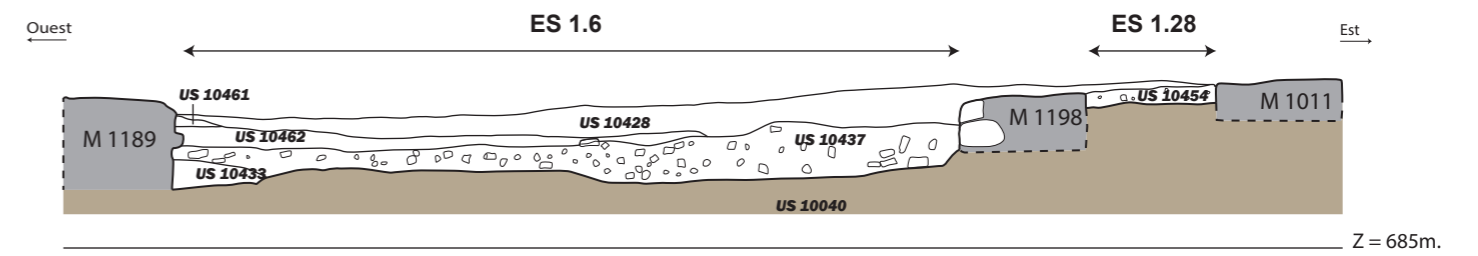
2. Coupe ouest-est de ES 1.6 / 1.22 au nord.



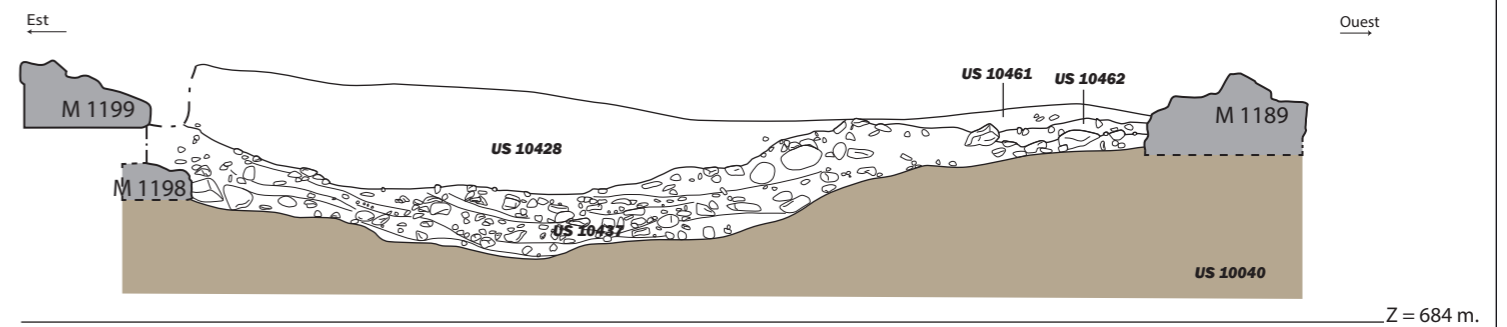
5. Coupe est-ouest de la berme méridionale en 2021.



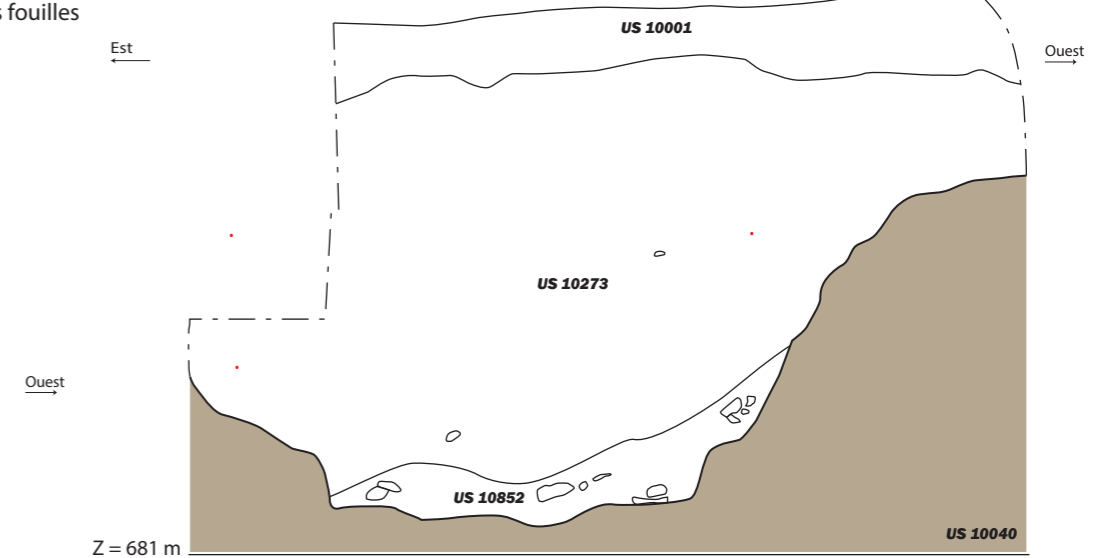
3. Coupe ouest-est des espaces ES 1.6 et ES1.28.



4. Coupe est-ouest de l'espace ES 1.6 / 1.22 au centre des fouilles de 2021.

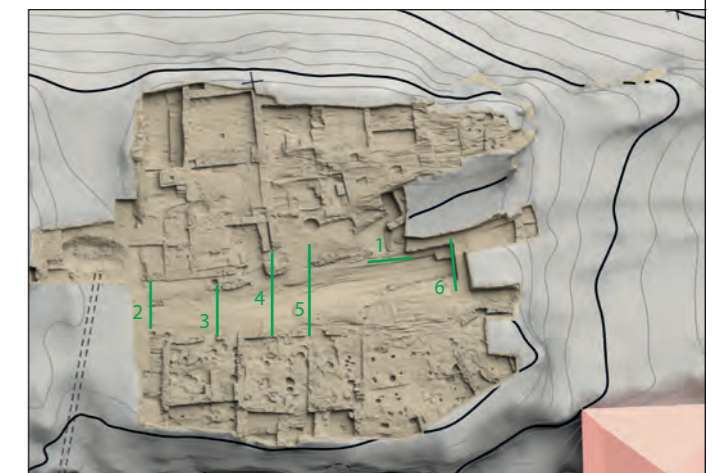


6. Coupe est-ouest de l'espace ES 1.6 / 1.22 au sud des fouilles

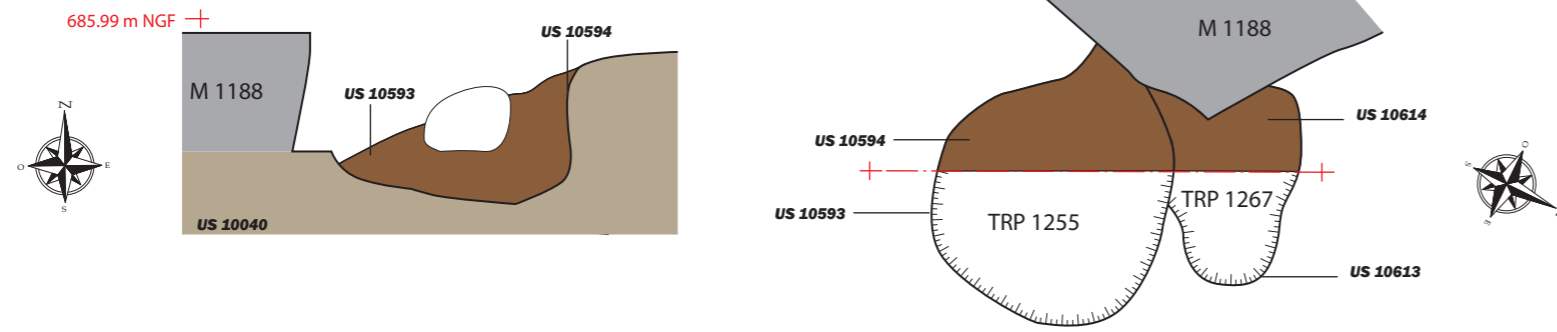


Légende:

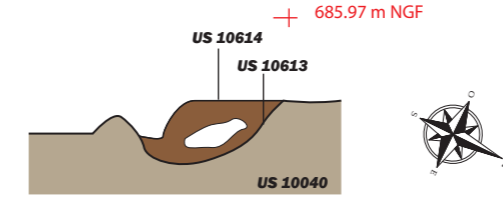
- : Substrat rocheux
- : Sol en coupe
- : Substrat rocheux taillé
- : Limite de fouille
- : Surlignage structure
- M 1001 : Entité archéologique
- US 10003 : Unité stratigraphique
- : Enduit



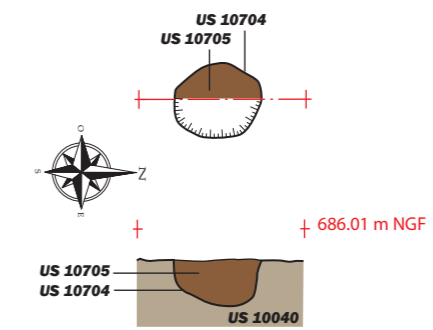
1. Trou de poteau TRP 1255



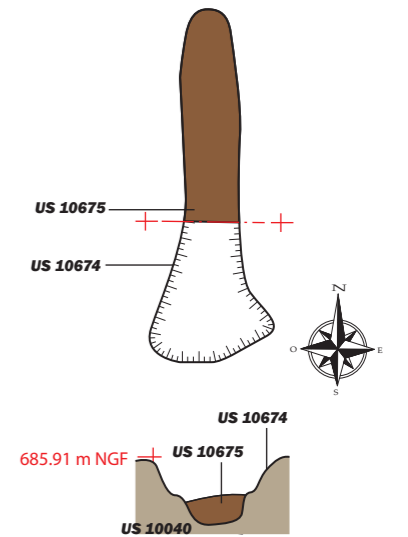
2. Trou de poteau TRP 1267



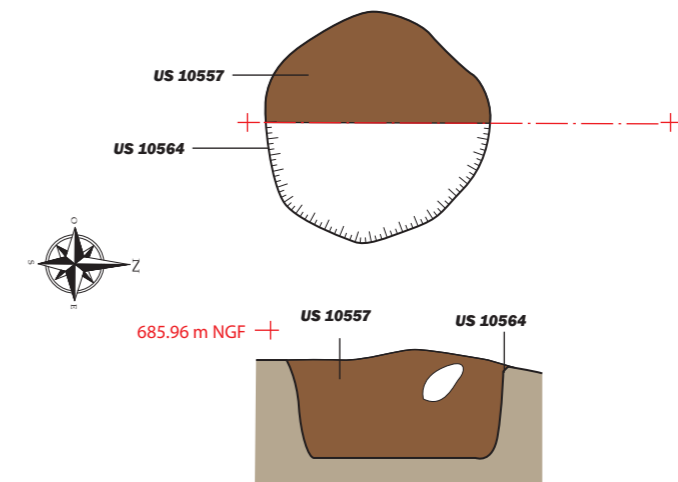
3. Encoche ENC 1304



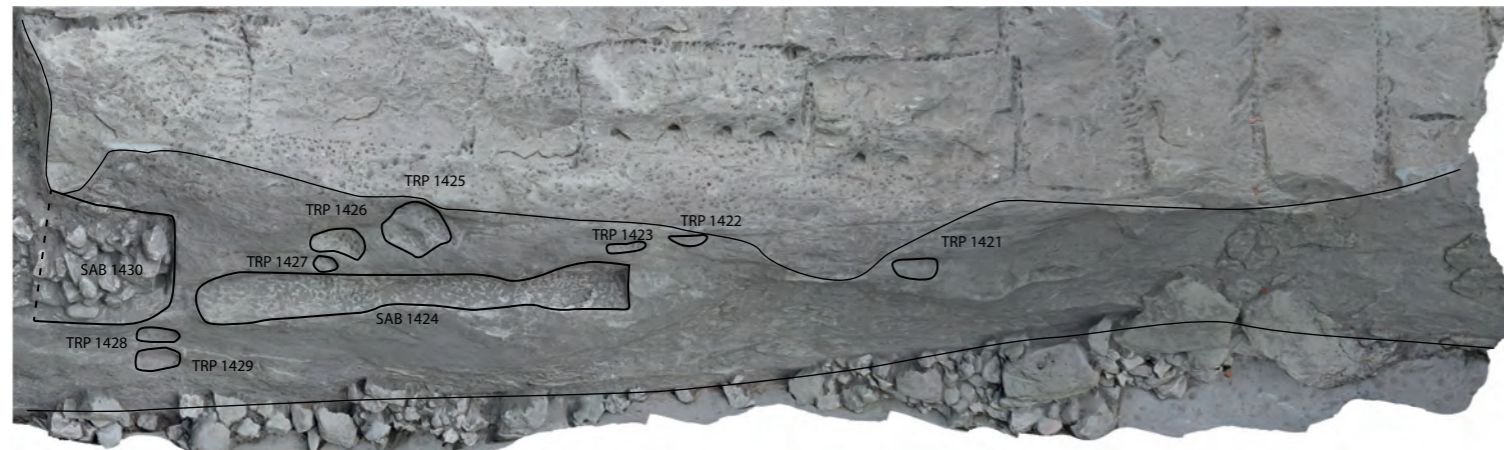
4. Structure ST 1279



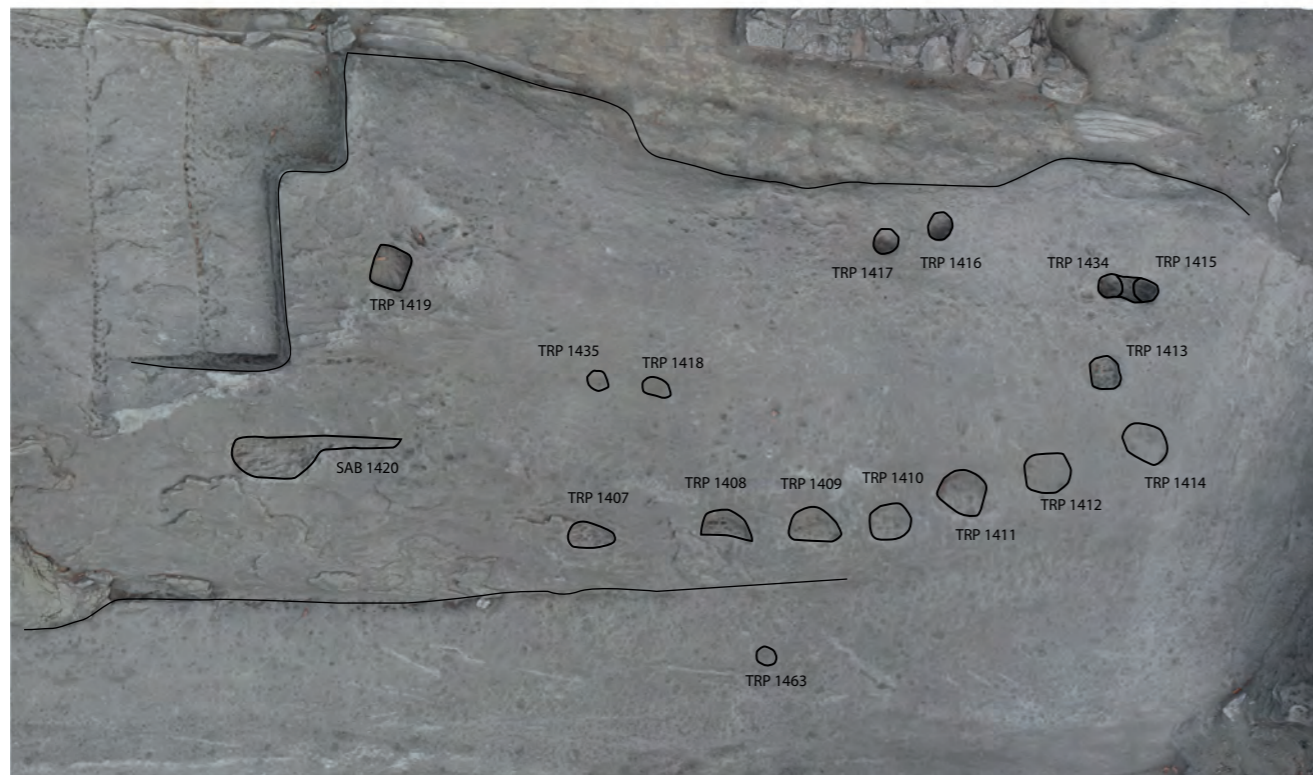
5. Trou de poteau TRP 1201



6. Encoches sud de l'espace ES 1.6/1.22 - 1/2.

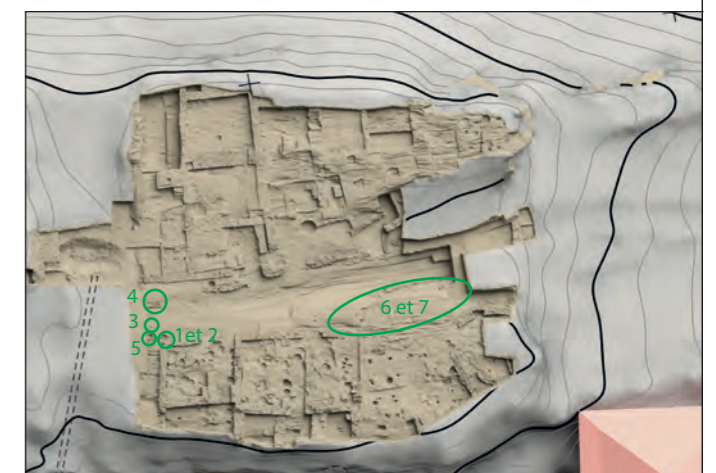


7. Encoches sud de l'espace ES 1.6/1.22 - 2/2.



égende:


- : Substrat rocheux
- : Sol en coupe
- : Substrat rocheux taillé
- : Limite de fouille
- : Surlignage structure
- : Entité archéologique
- : Unité stratigraphique
- : Enduit



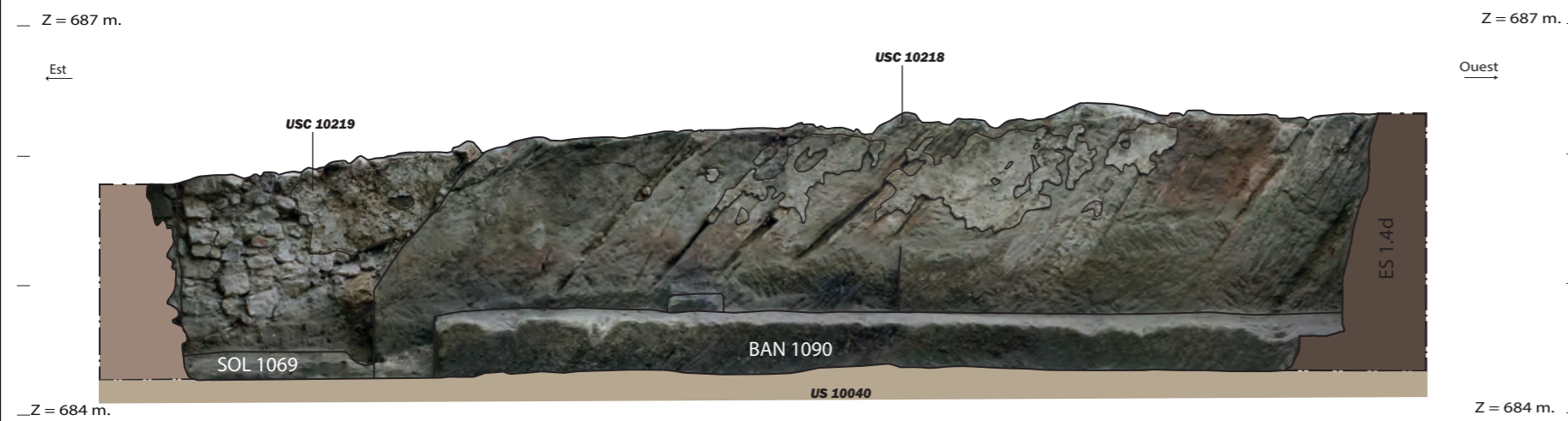
0 1m

1. Élévation de l'espace ES 1.4d.

2. Élévation du mur M 1047.

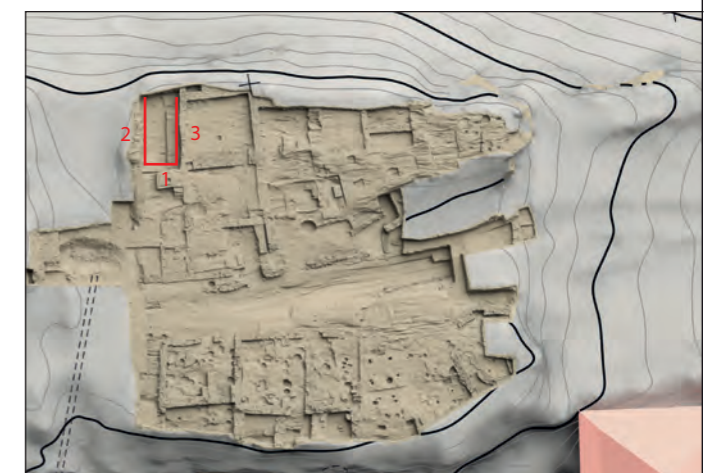


3. Élévation du mur M 1008.

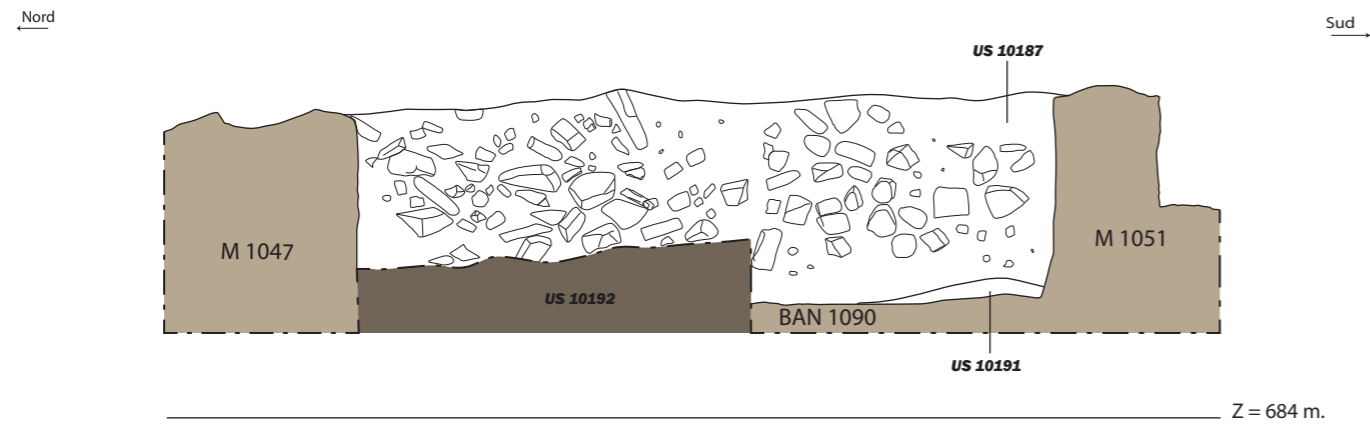


Légende:

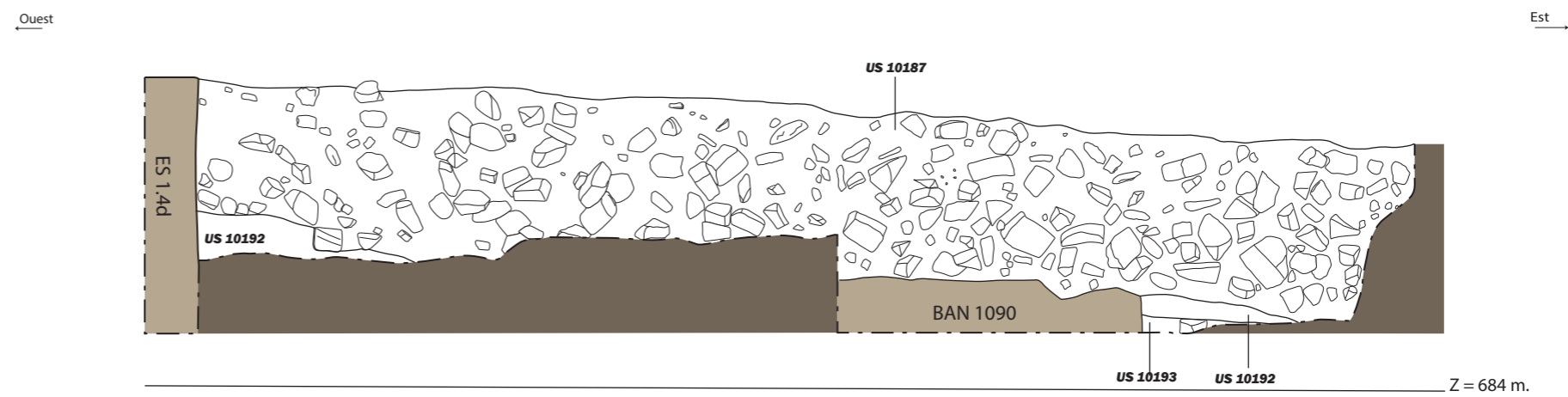
- : Substrat rocheux
- : Sol en coupe
- : Substrat rocheux taillé
- : Limite de fouille
- : Surlignage structure
- : Entité archéologique
- : Unité stratigraphique
- : Enduit



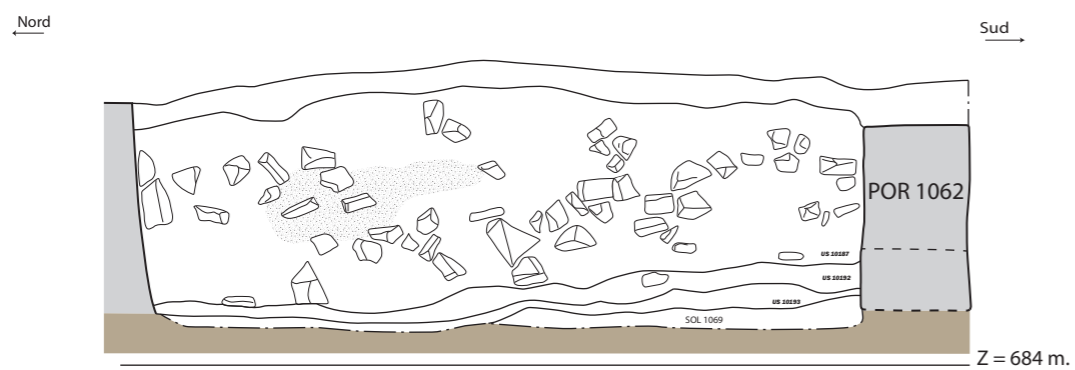
1. Coupe Nord-Sud de l'espace ES 1.7.



2. Coupe Ouest-Est de l'espace ES 1.7.

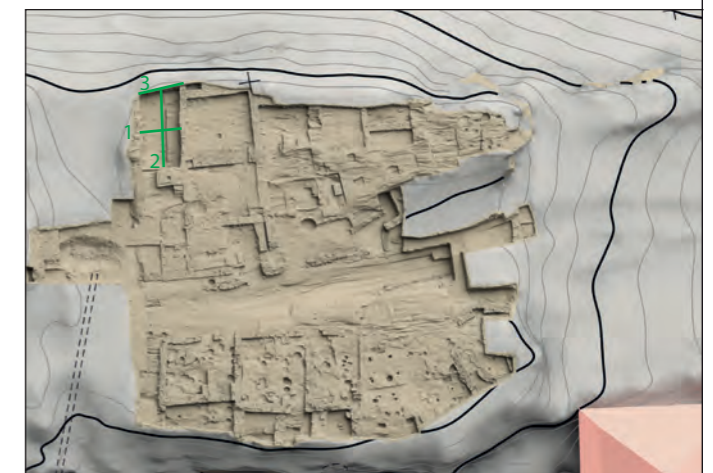


3. Coupe orientale de l'espace ES 1.7.

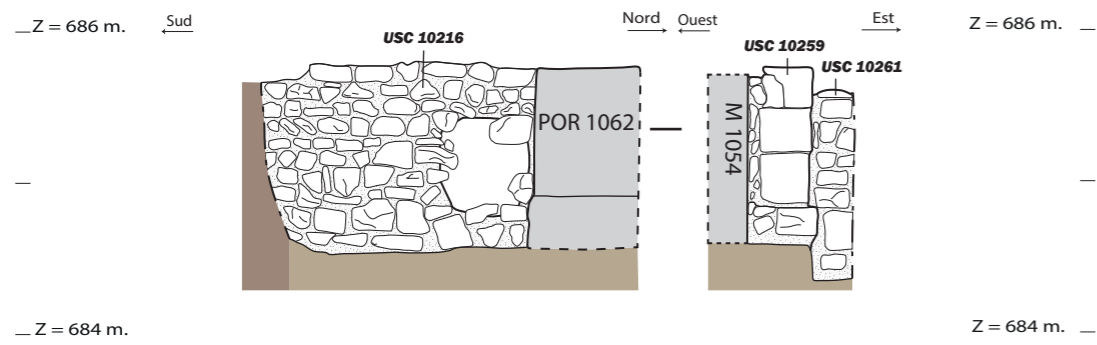


Légende:

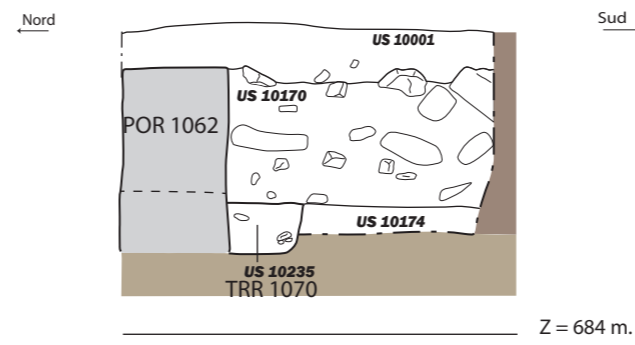
- : Substrat rocheux
- : Sol en coupe
- : Substrat rocheux taillé
- : Limite de fouille
- : Surlignage structure
- : Enduit
- M 1001 : Entité archéologique
- US 10003 : Unité stratigraphique



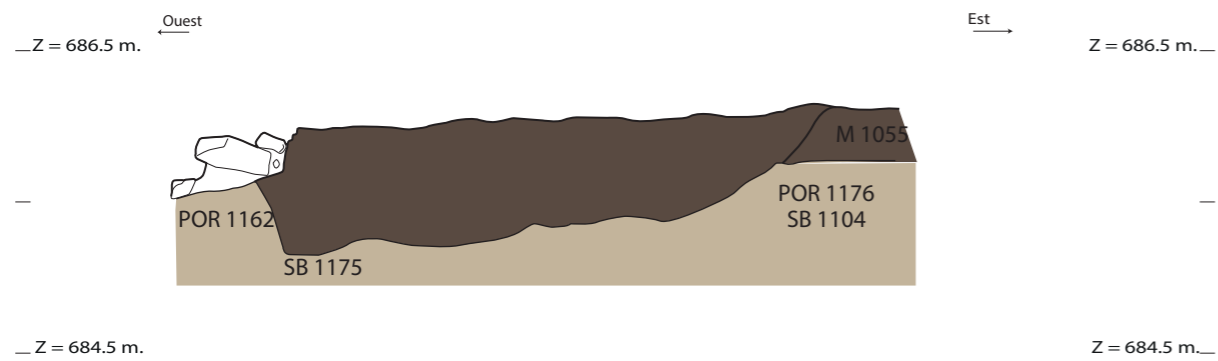
1. Elévation orientale du mur M 1054 et élévation sud de la porte POR 1062.



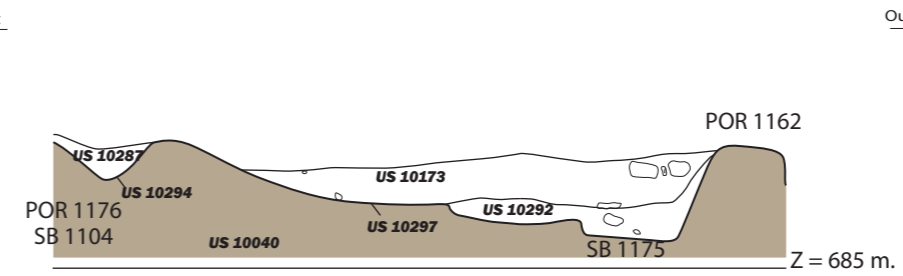
2. Coupe orientale de l'espace ES 1.8.



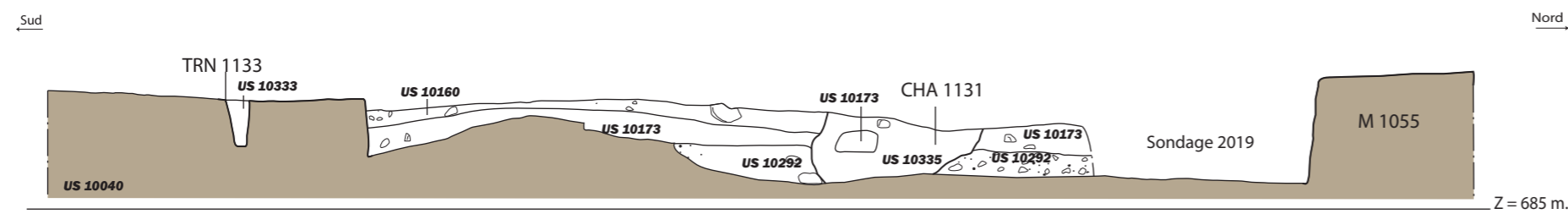
3. Elévation nord de l'espace ES 1.9.



4. Coupe est-ouest de l'espace ES 1.9.

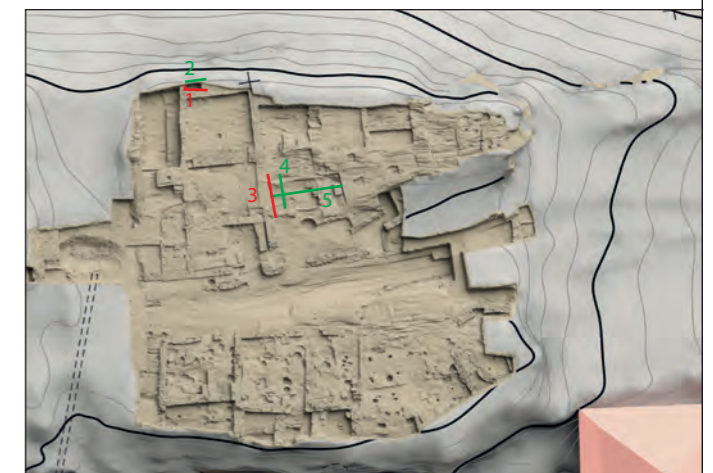


5. Coupe nord-sud de l'espace ES 1.9.

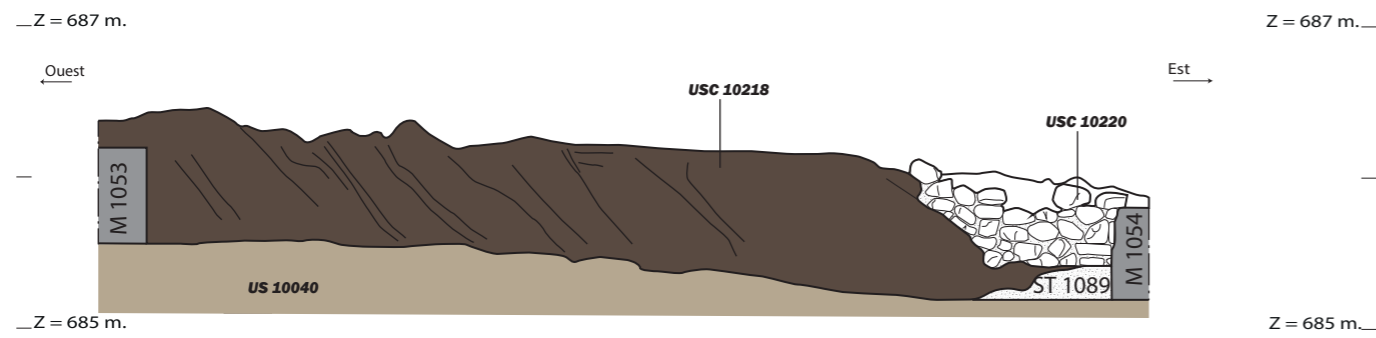


Légende:

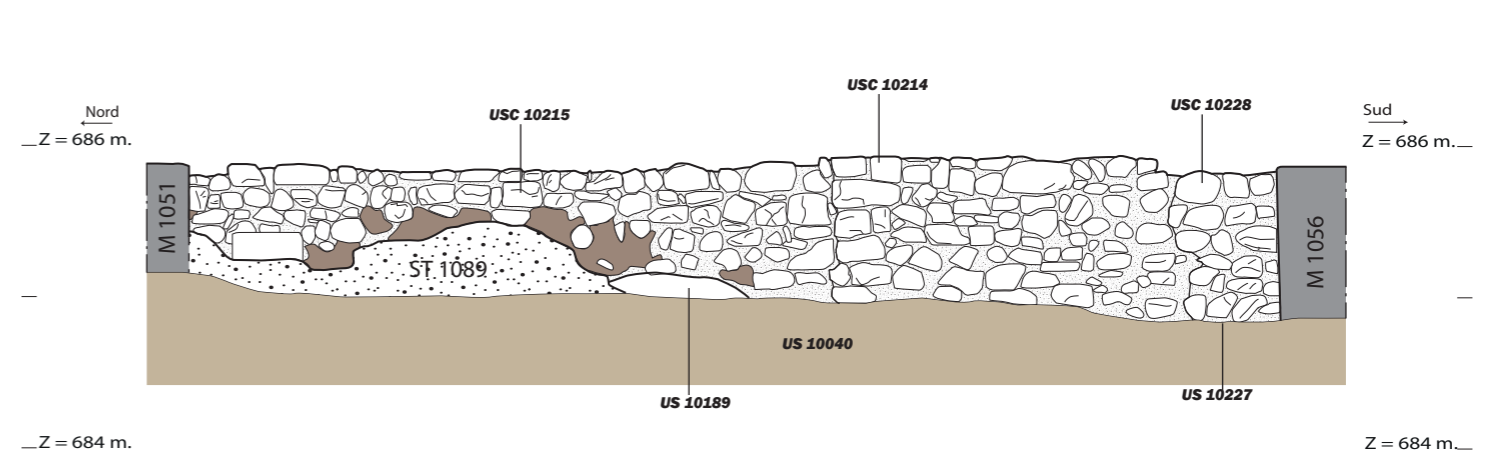
- : Substrat rocheux
- : Sol en coupe
- : Substrat rocheux taillé
- : Limite de fouille
- : Surlignage structure
- : Entité archéologique
- : Unité stratigraphique
- : Enduit



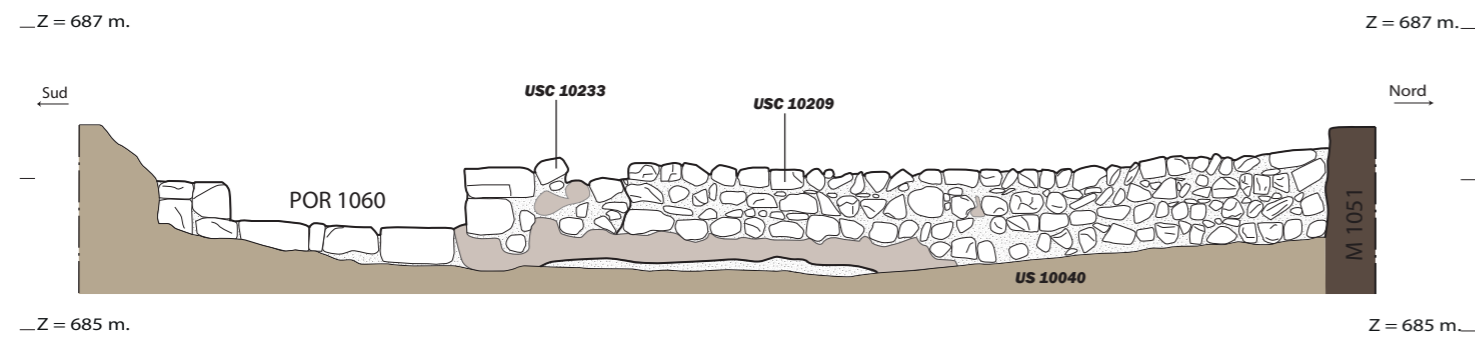
1. Élévation du mur M 1051.



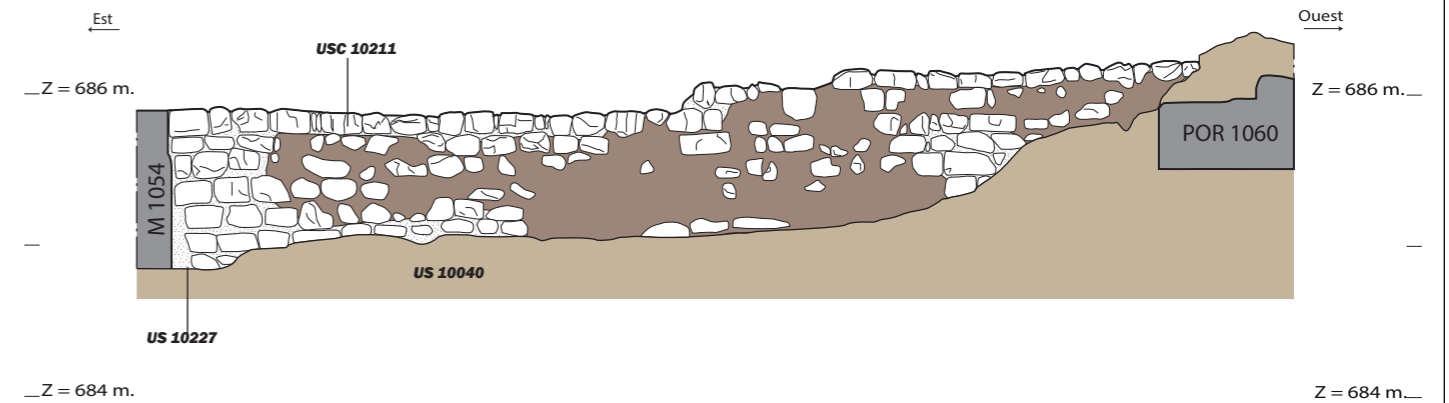
2. Élévation du mur M 1054.



3. Élévation du mur M 1053.

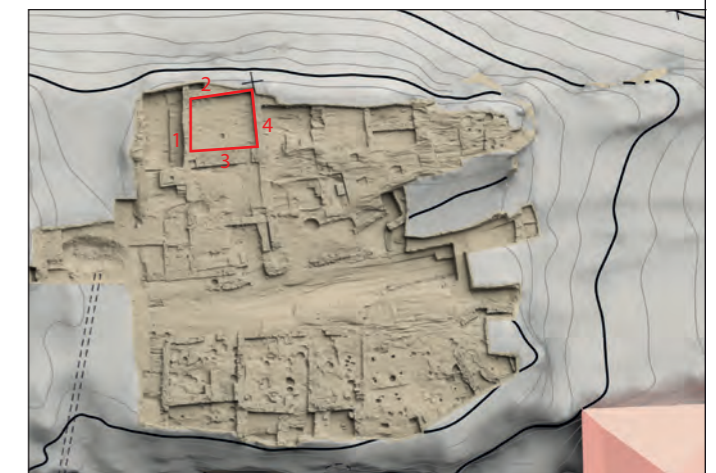


4. Élévation du mur M 1056.

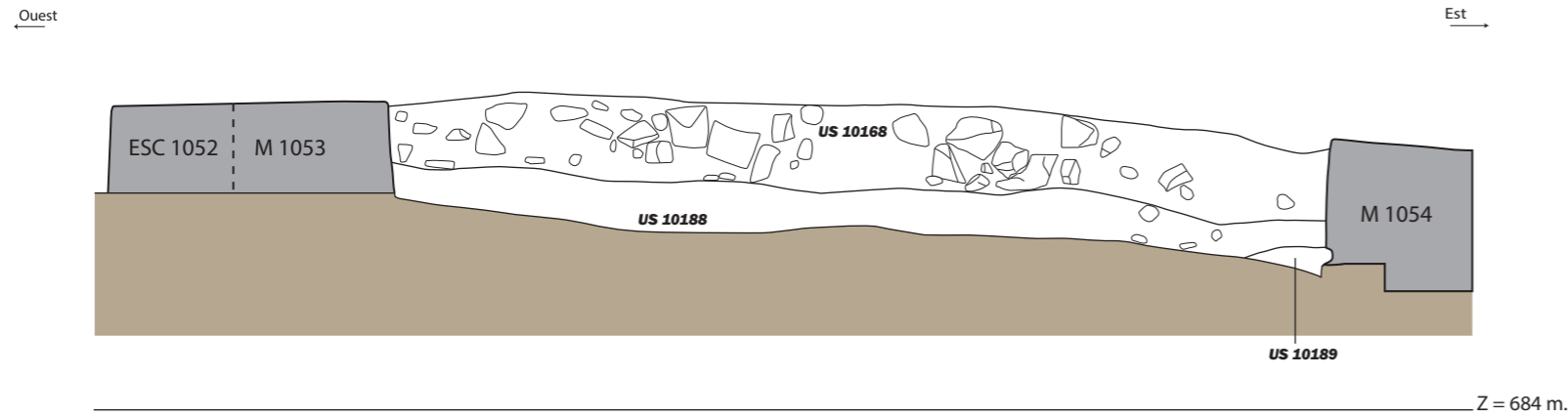


Légende:

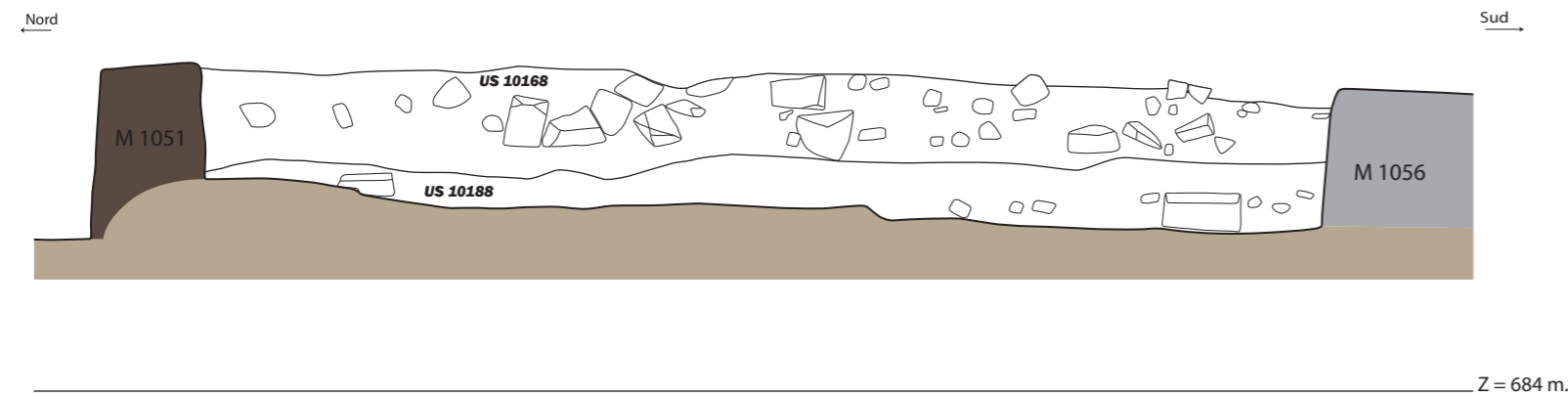
- : Substrat rocheux
- : Sol en coupe
- : Substrat rocheux taillé
- : Limite de fouille
- : Surlignage structure
- : Entité archéologique
- : Unité stratigraphique
- : Enduit



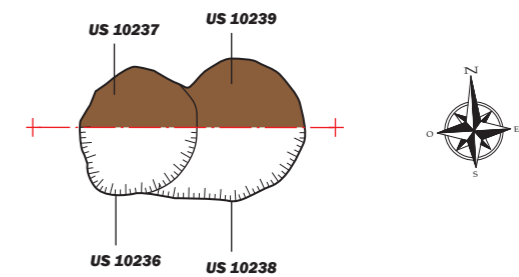
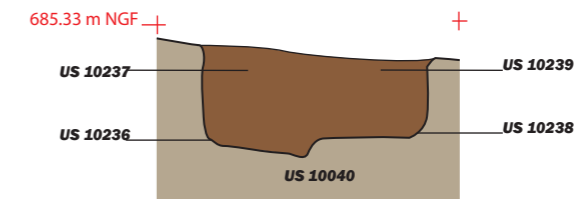
1. Coupe Est-Ouest de l'espace ES 1.10.



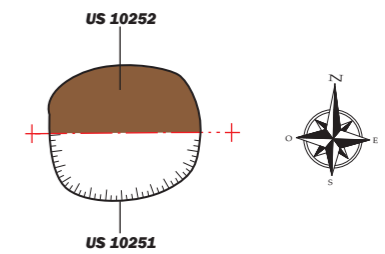
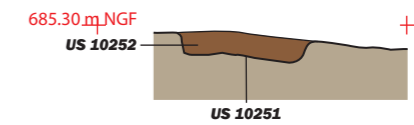
2. Coupe Nord-Sud de l'espace ES 1.10.



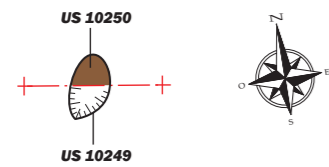
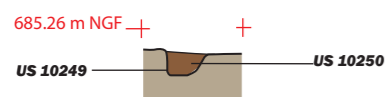
5. Trous de poteaux TRP 1071 et 1072.



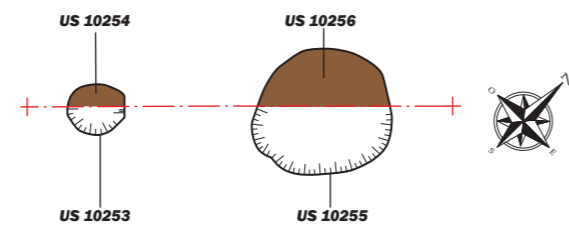
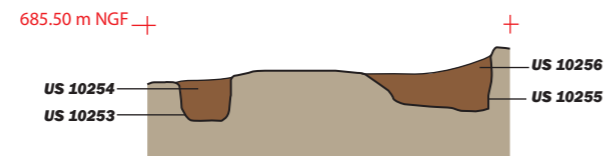
6. Trou de poteau TRP 1085.



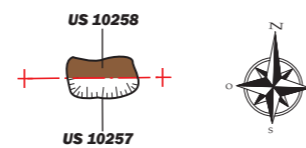
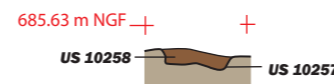
7. Trou de poteau TRP 1084.



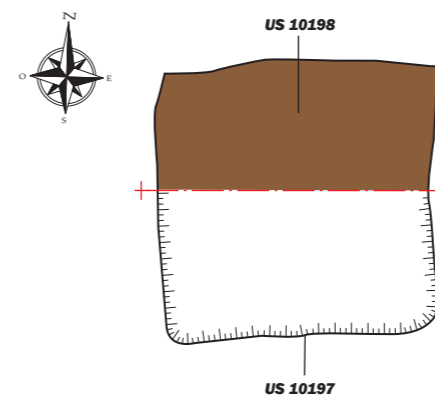

8. Trous de poteaux TRP 1086 et 1087.



9. Trou de poteau TRP 1088.

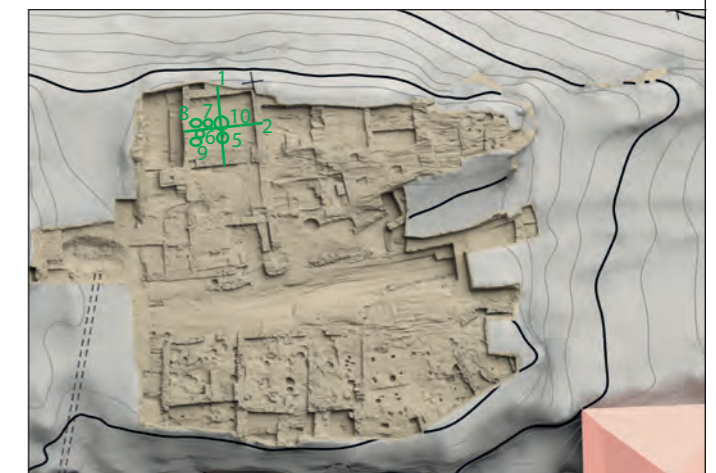


10. Structure PIL 1066.

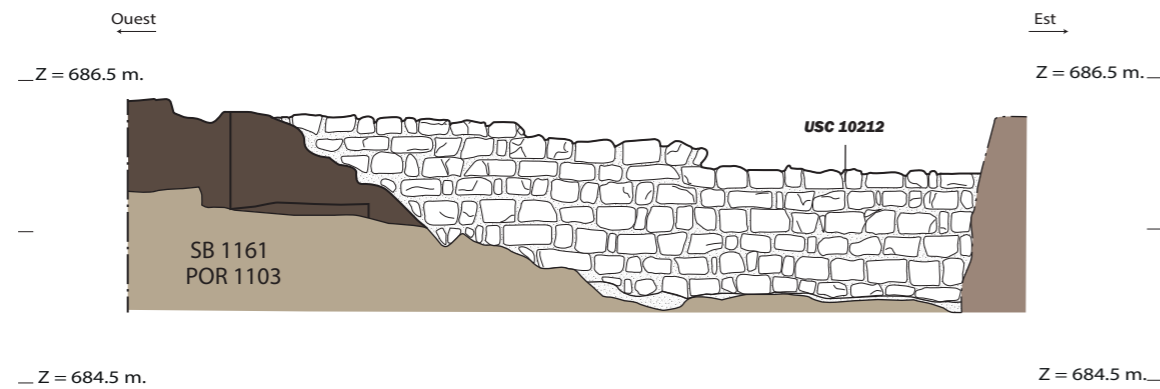


Légende:

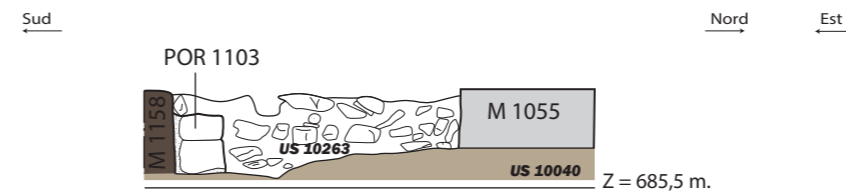
- : Substrat rocheux
- : Sol en coupe
- : Substrat rocheux taillé
- : Limite de fouille
- : Surlignage structure
- : Entité archéologique
- : Unité stratigraphique
- : Enduit



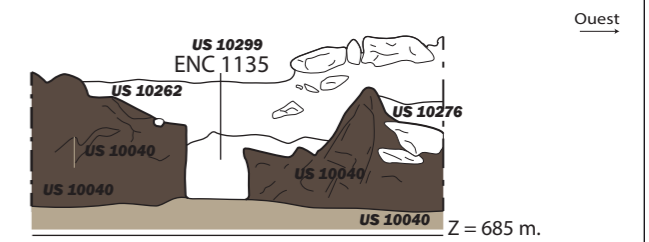
1. Elévation sud du mur M 1056.



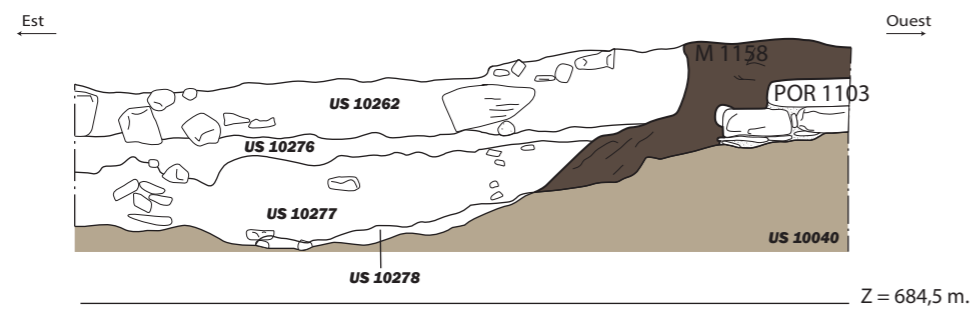
2. Coupe sud-nord de la porte POR 1103 dans l'espace ES 1.11.



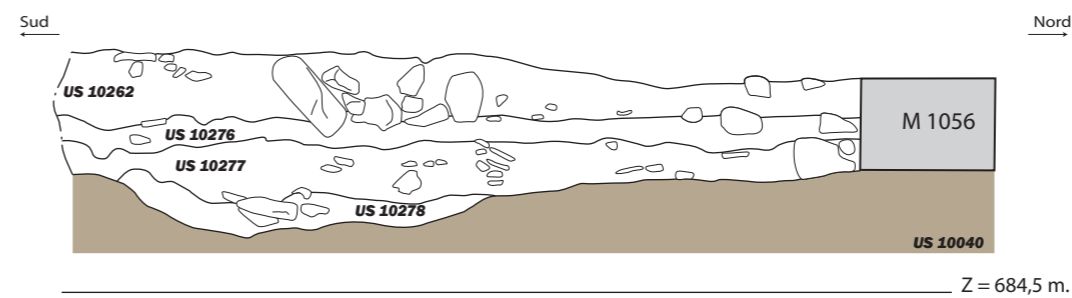
3. Coupe est-ouest de l'encoche 1135 dans l'espace ES 1.11.



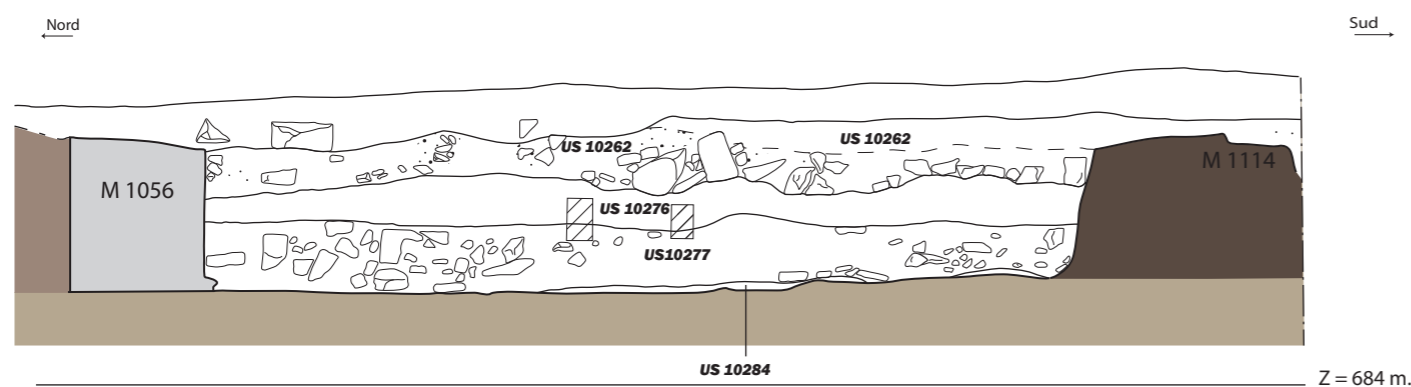
4. Coupe est-ouest de l'espace ES 1.11.



5. Coupe sud-nord de l'espace ES 1.11.



6. Coupe nord-sud des espaces ES 1.11.

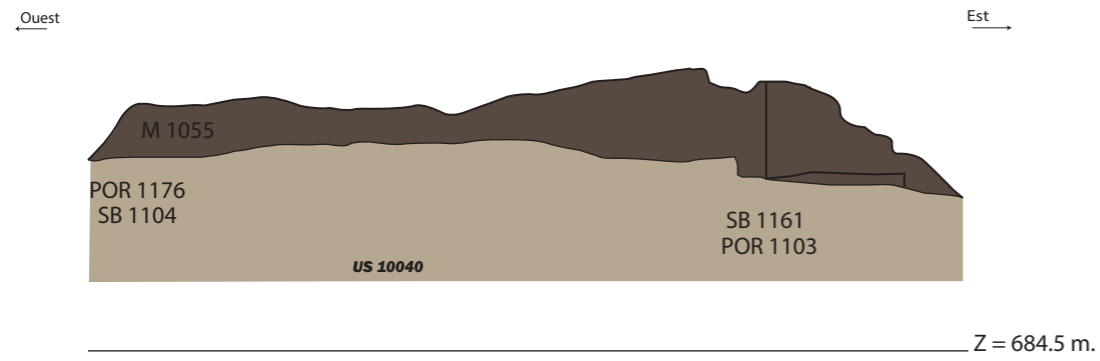


Légende:

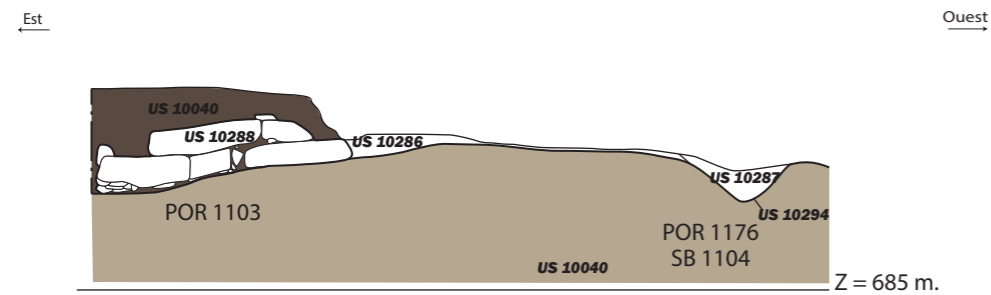
- : Substrat rocheux
- : Sol en coupe
- : Substrat rocheux taillé
- : Limite de fouille
- : Surlignage structure
- M 1001 : Entité archéologique
- US 10003 : Unité stratigraphique
- : Enduit



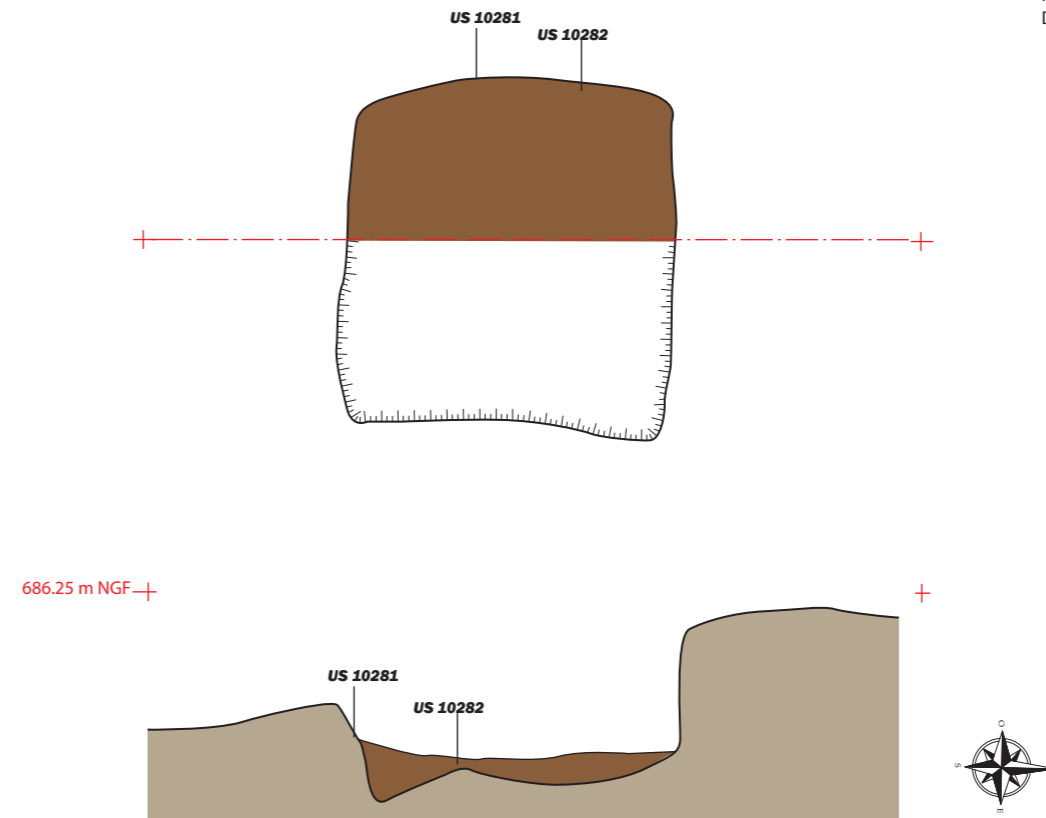
1. Élévation sud de M 1055.



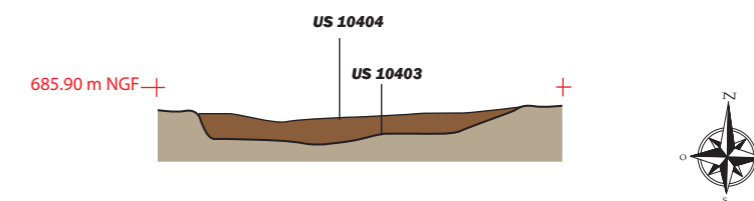
2. Coupe est-ouest de l'espace ES 1.12.



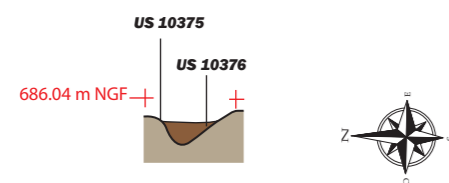
3. Encoche ENC 1099



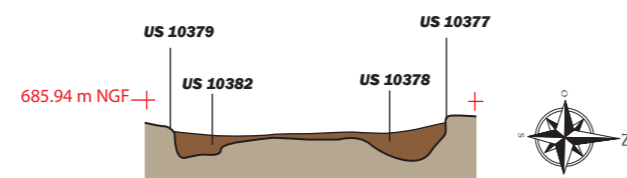
7. Trou de piquet TRP 1149



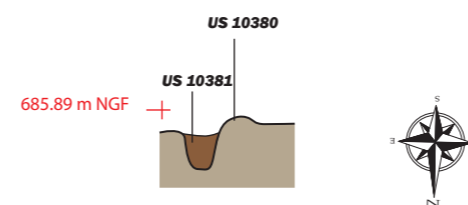
4. Trou de piquet TRP 1145



5. Trous de piquet TRP 1146 et 1147

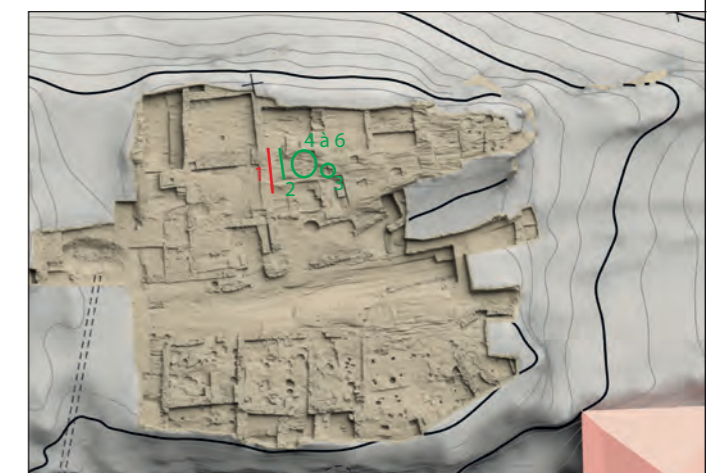


6. Trou de piquet TRP 1148

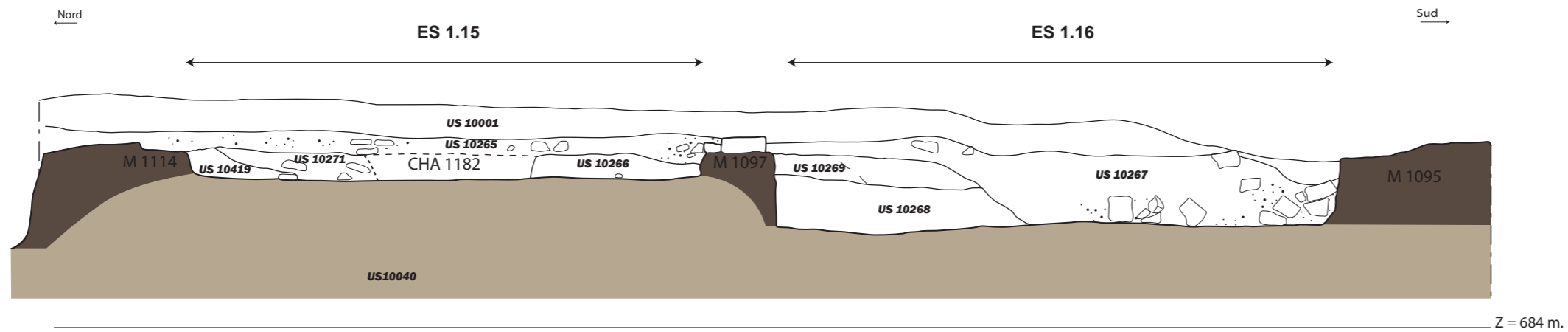


Légende:

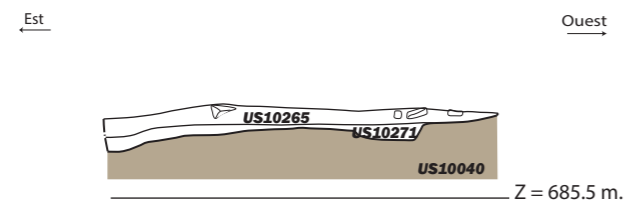
- : Substrat rocheux
- : Sol en coupe
- : Substrat rocheux taillé
- : Limite de fouille
- : Surlignage structure
- : Enduit
- M 1001 : Entité archéologique
- US 10003 : Unité stratigraphique



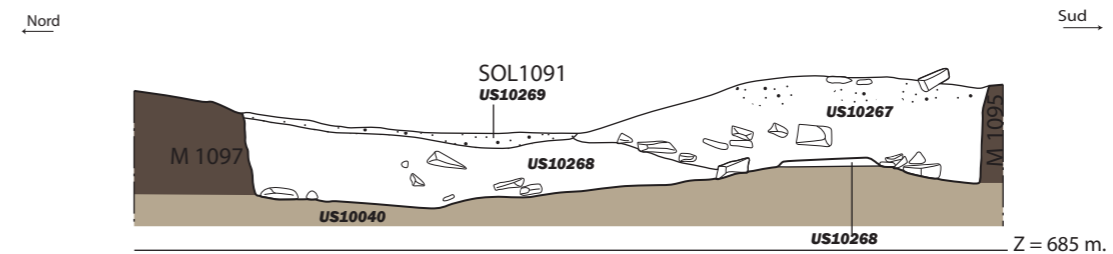
1. Coupe nord-sud des espaces ES 1.15 et 1.16.



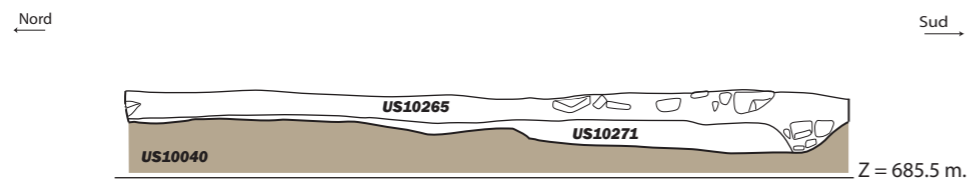
2. Coupe est-ouest de l'espace ES 1.15.



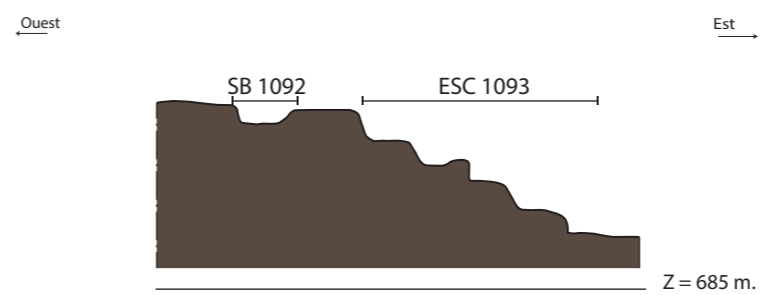
1. Coupe nord-sud de l'espace ES 1.16 en son centre.



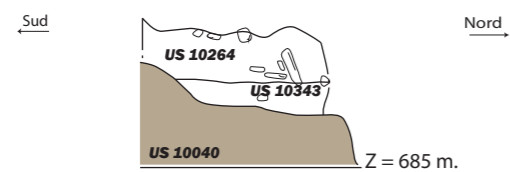
3. Coupe nord-sud de l'espace ES 1.15 en son centre.



2. Coupe est-ouest dde l'escalier ESC 1093.

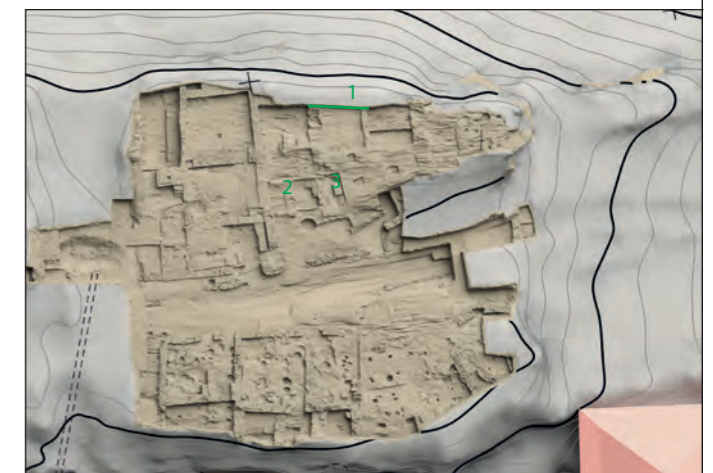


4. Coupe nord-sud à l'emplacement du mur M 1114.

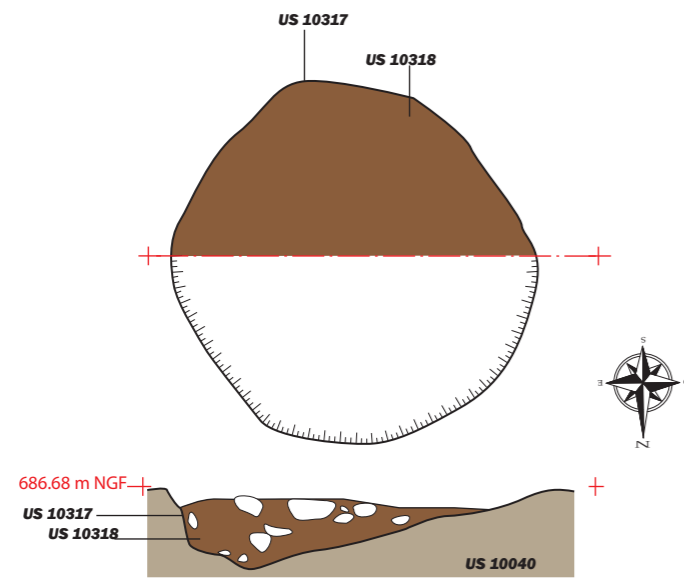


Légende:

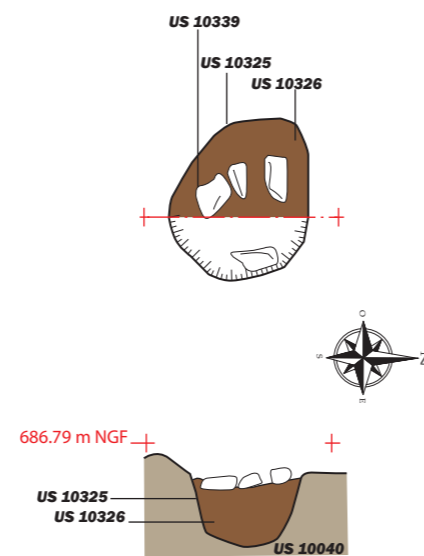
- : Substrat rocheux
- : Sol en coupe
- : Substrat rocheux taillé
- : Limite de fouille
- : Surlignage structure
- : M 1001 : Entité archéologique
- : US 10003 : Unité stratigraphique
- : Enduit



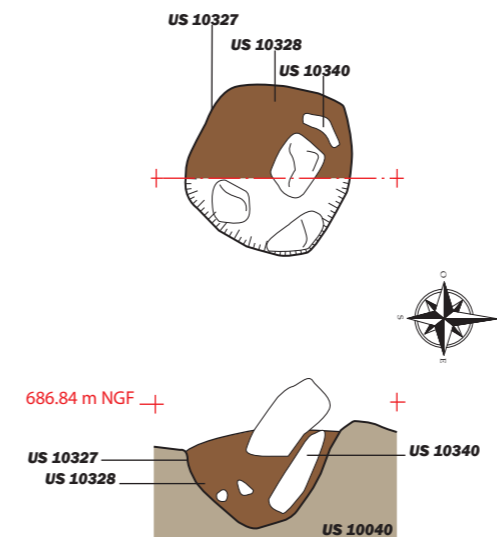
1. Trou de poteau TRP 1124



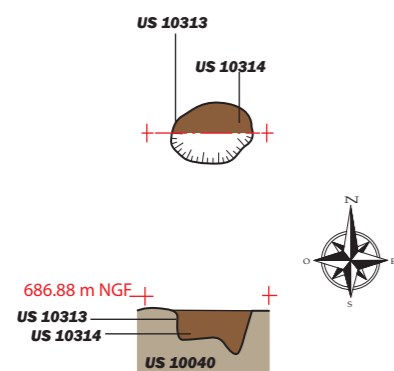
2. Trou de poteau TRP 1128



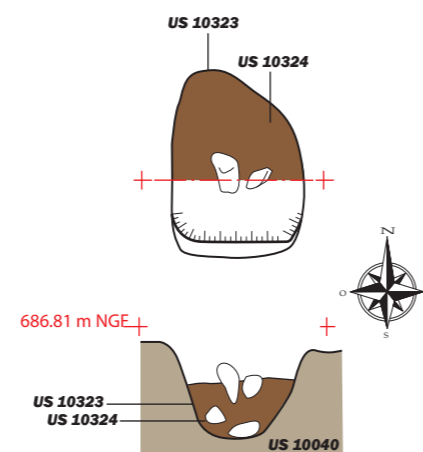
3. Trou de poteau TRP 1129



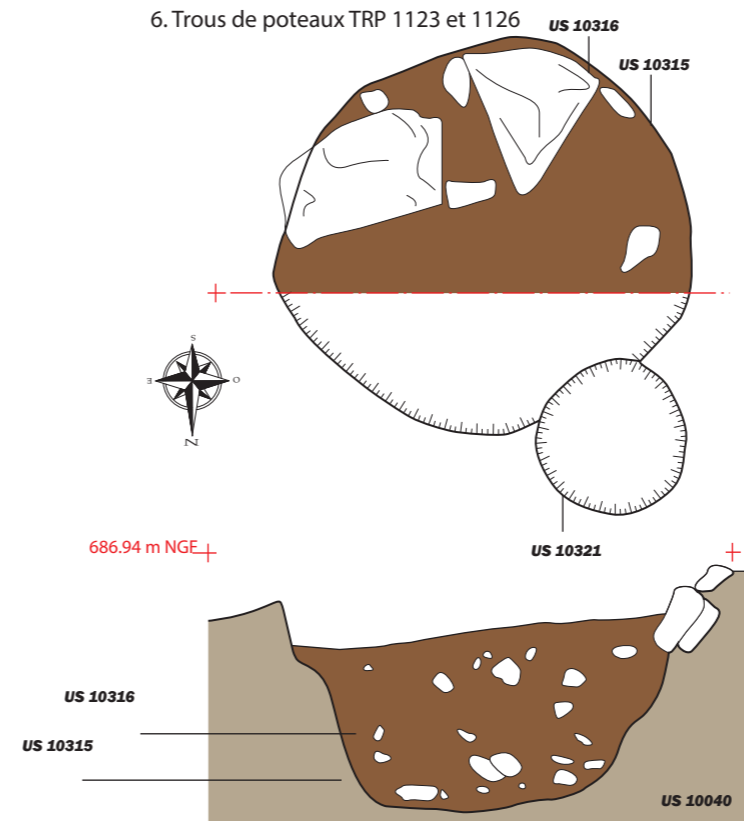
4. Trou de poteau TRP 1122



5. Trou de poteau TRP 1127



6. Trous de poteaux TRP 1123 et 1126



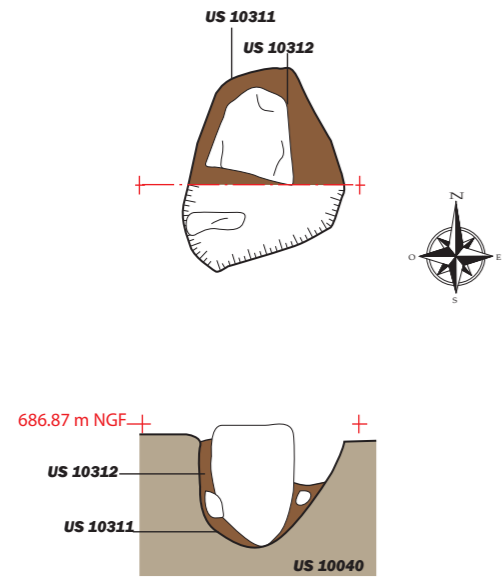
0 1m

Légende:

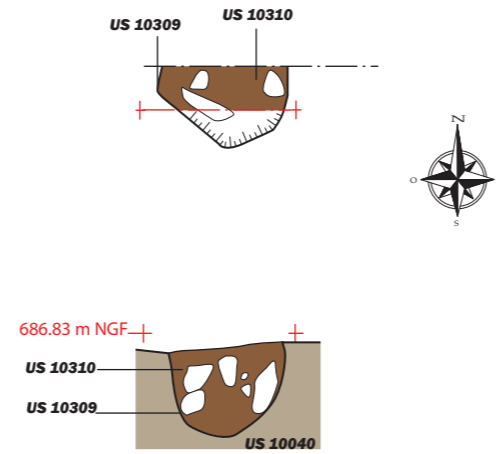
- : Substrat rocheux
- : Sol en coupe
- : Substrat rocheux taillé
- : Limite de fouille
- : Surlignage structure
- : M 1001 : Entité archéologique
- : US 10003 : Unité stratigraphique
- : Enduit



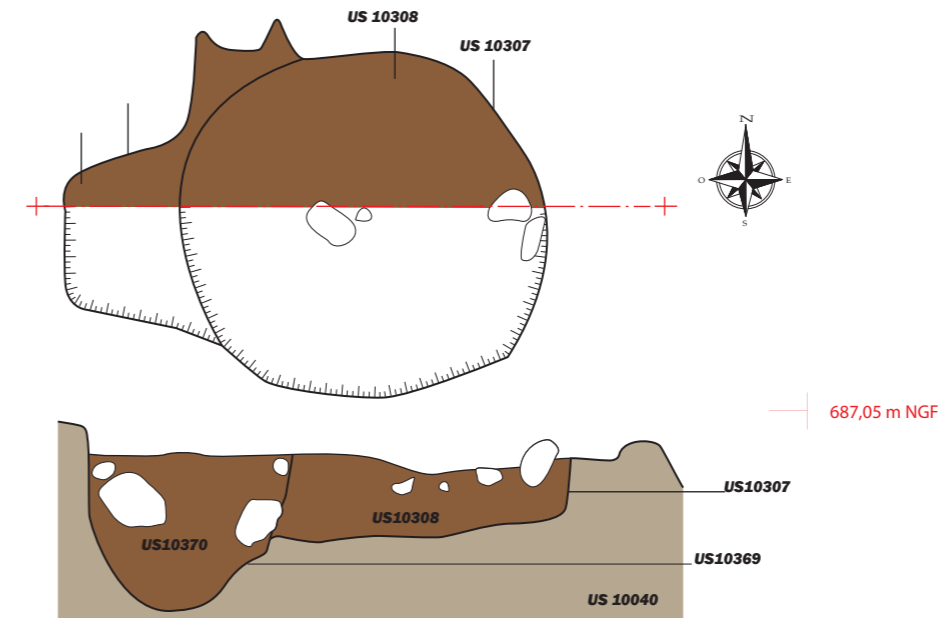
7. Trou de poteau TRP 1121



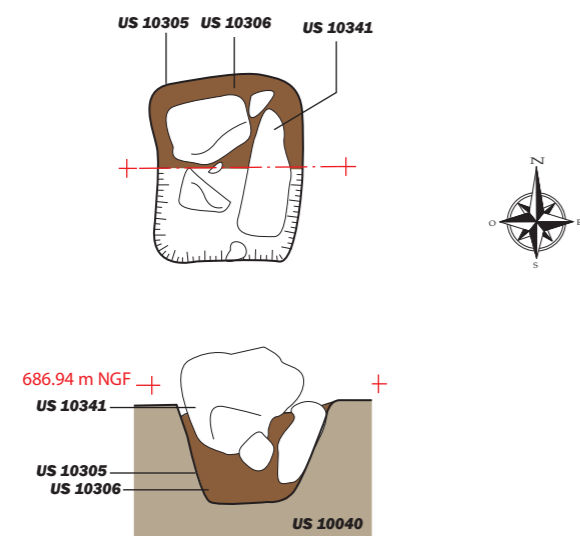
8. Trou de poteau TRP 1120



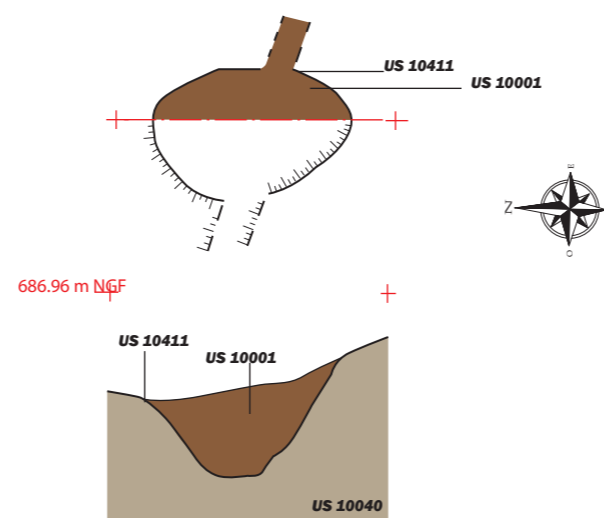
9. Trou de poteau TRP 1119 et 1142



10. Trou de poteau TRP 1118



11. Trou de poteau TRP 1171

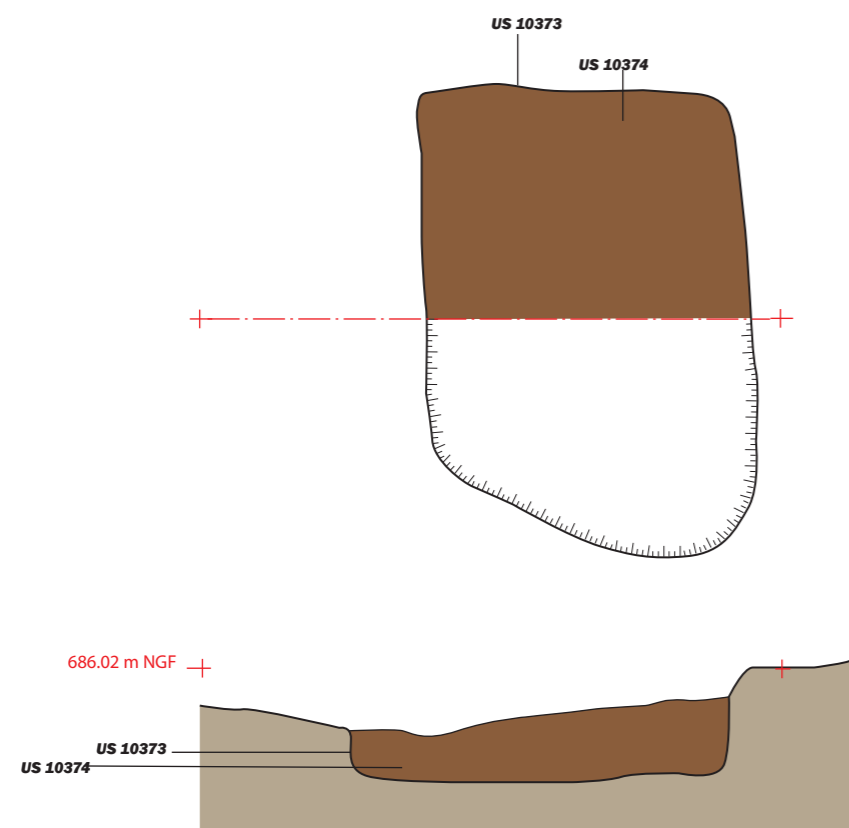


Légende:

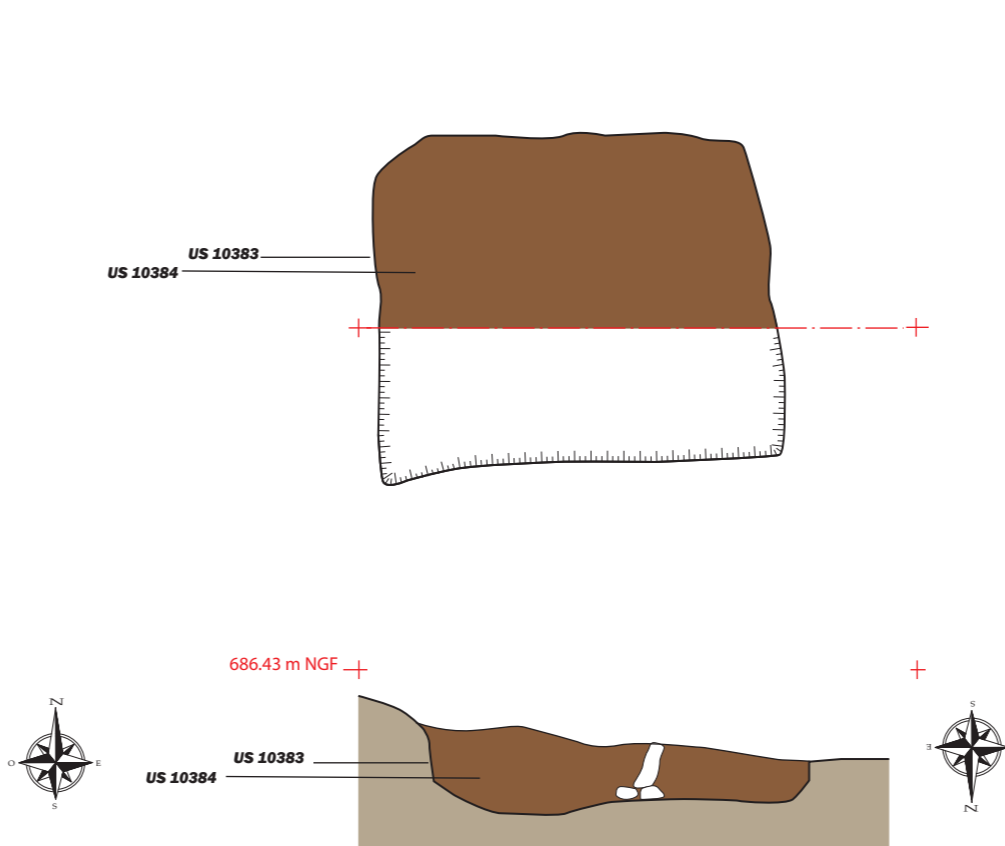
- : Substrat rocheux
- : Sol en coupe
- : Substrat rocheux taillé
- : Limite de fouille
- : Surlignage structure
- : Enduit
- M 1001 : Entité archéologique
- US 10003 : Unité stratigraphique



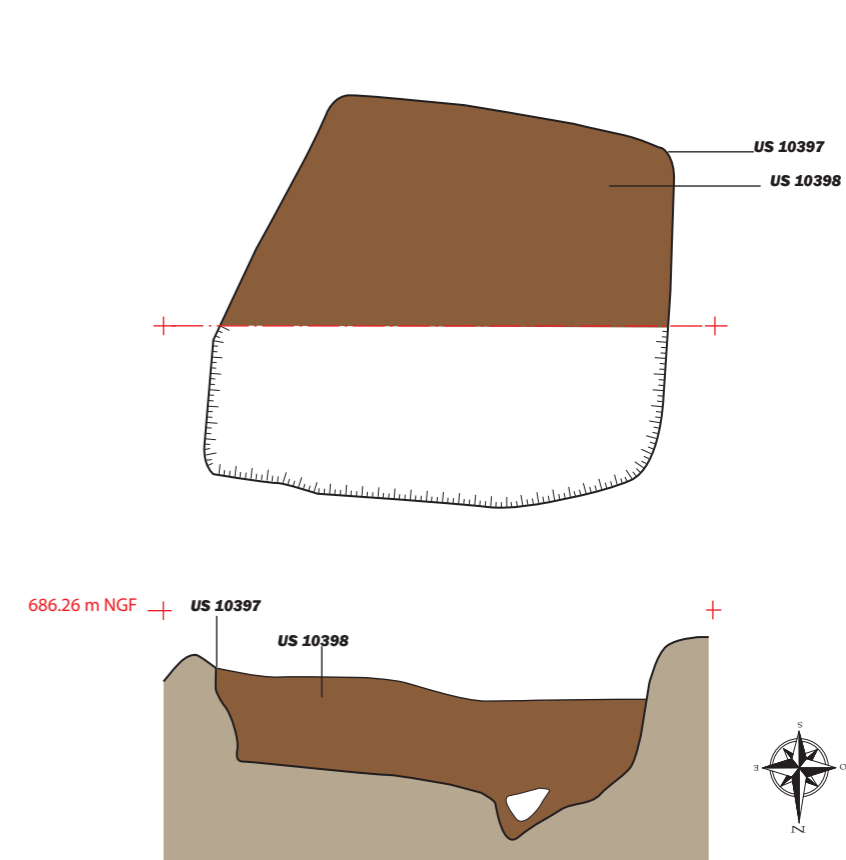
1. Encoche ENC 1144



2. Encoche ENC 1150



3. Encoche ENC 1155



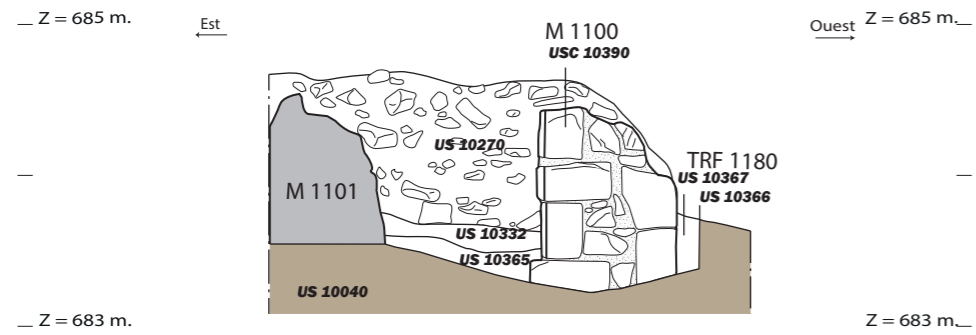
0 1m

Légende:

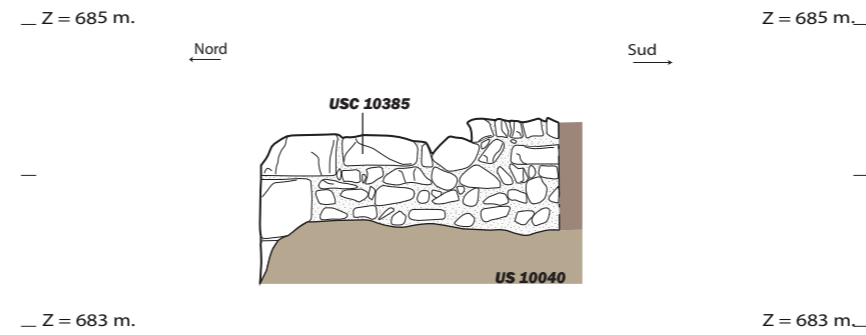
- Substrat rocheux
- Sol en coupe
- Substrat rocheux taillé
- : Limite de fouille
- : Surlignage structure
- M 1001 : Entité archéologique
- US 10003 : Unité stratigraphique
- Enduit



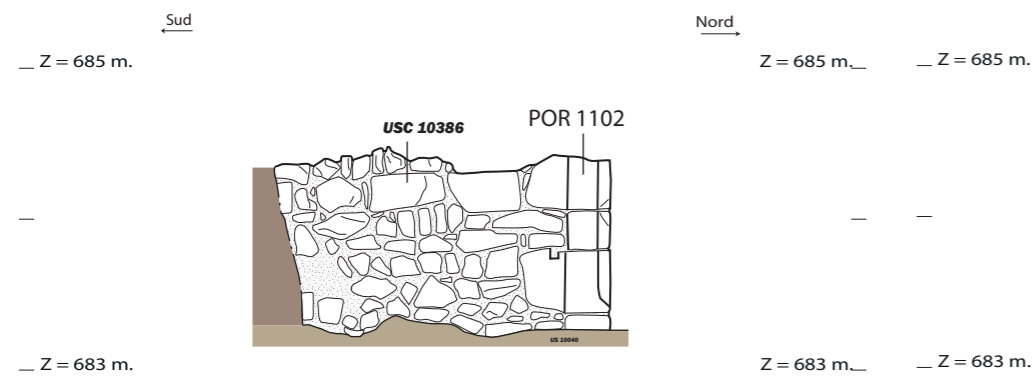
1. Coupe est-ouest de la porte POR 1102 de l'espace ES 1.19.



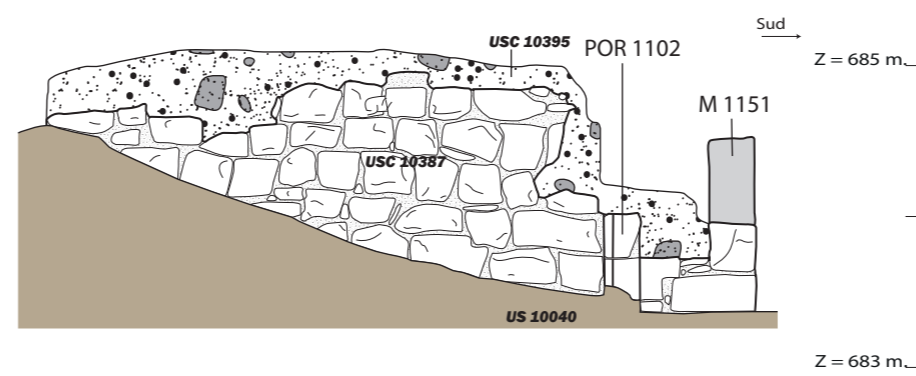
2. Elévation ouest du mur M 1100 de l'espace ES 1.19.



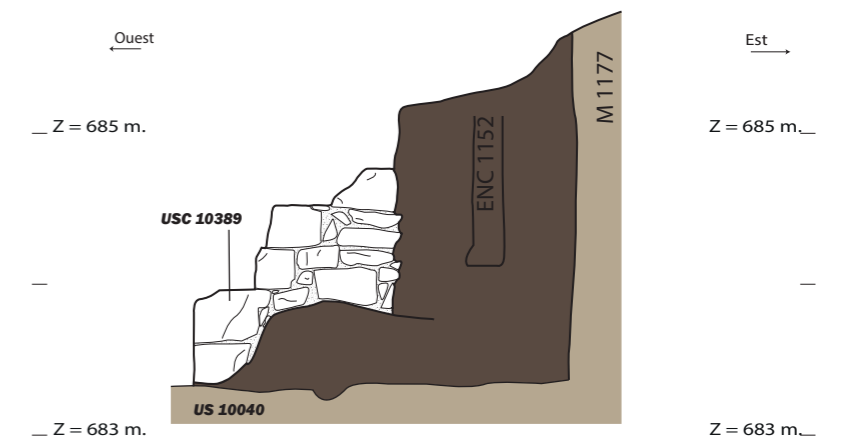
3. Elévation est du mur M 1100 de l'espace ES 1.19.



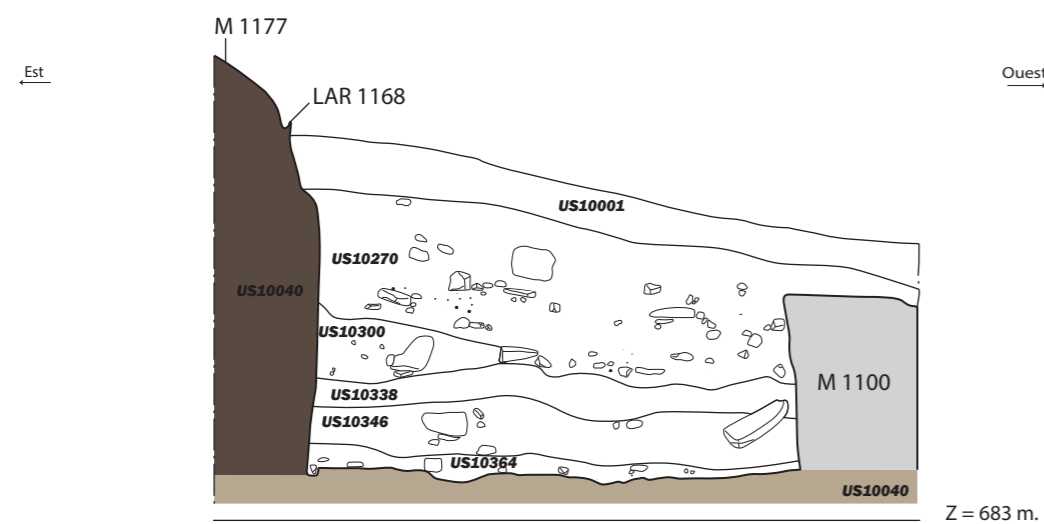
1. Elévation ouest du mur M 1101 de l'espace ES 1.19.



2. Elévation sud du mur M 1151 de l'espace ES 1.19.

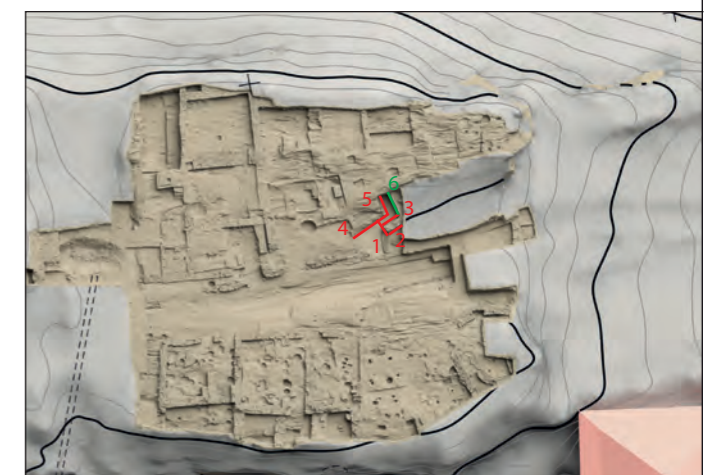


6. Coupe est-ouest de l'espace ES 1.19.

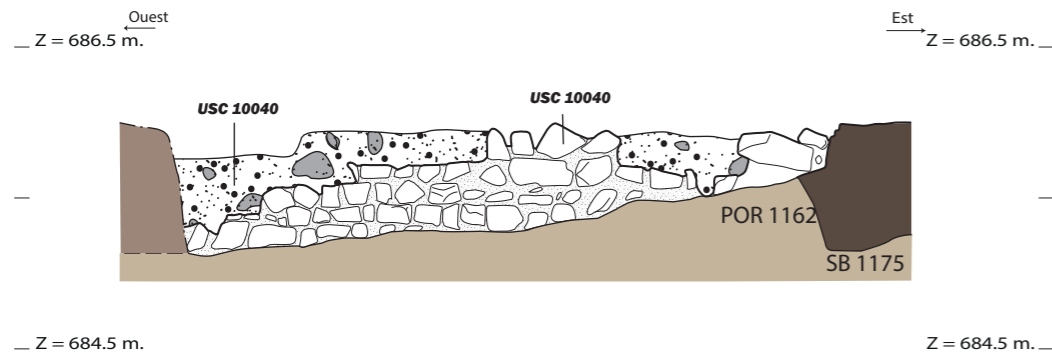


Légende:

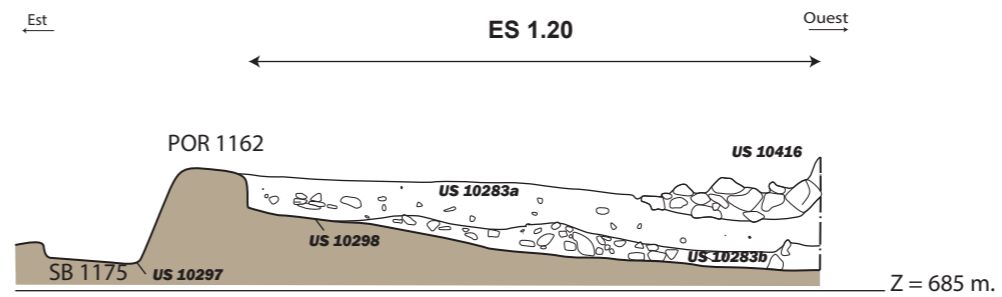
- : Substrat rocheux
- : Sol en coupe
- : Substrat rocheux taillé
- : Limite de fouille
- : Surlignage structure
- : M 1001 : Entité archéologique
- : US 10003 : Unité stratigraphique
- : Enduit



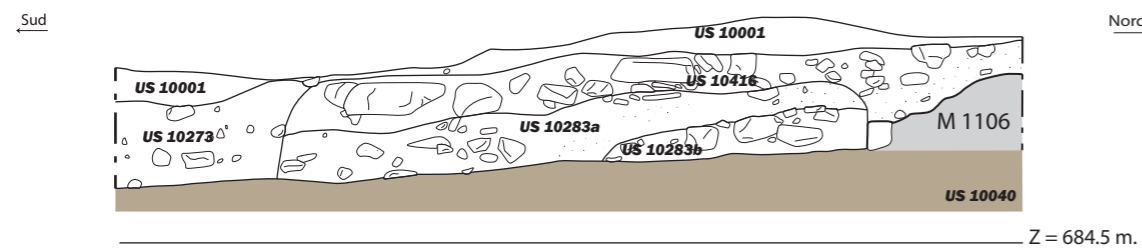
1. Élévation sud du mur M 1106



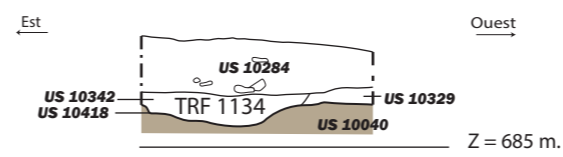
2. Coupe est-ouest des espaces ES 1.12, 1.9 et 1.20.



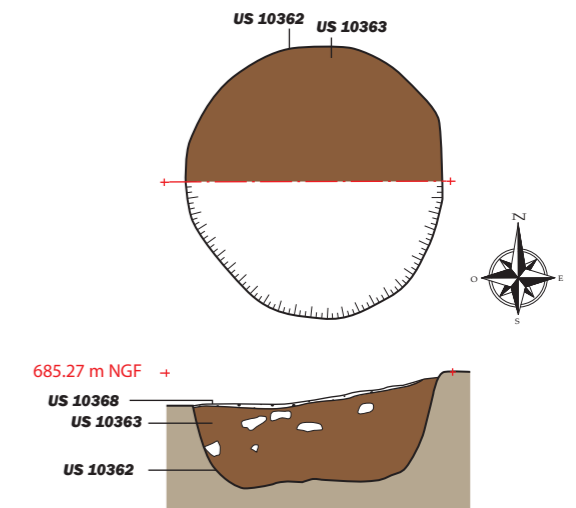
3. Coupe sud-nord de l'espace ES 1.20.



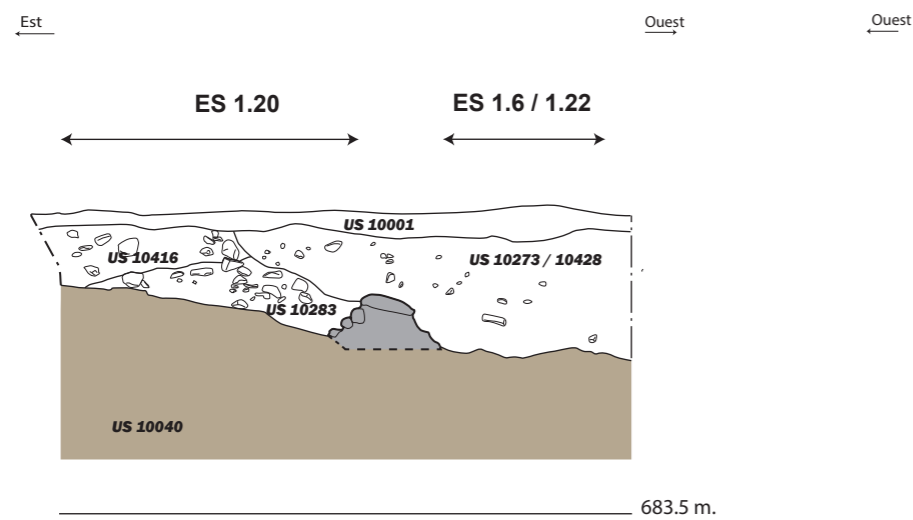
4. Coupe est-ouest au niveau de la tranchée TRF 1134 de l'espace ES 1.20.



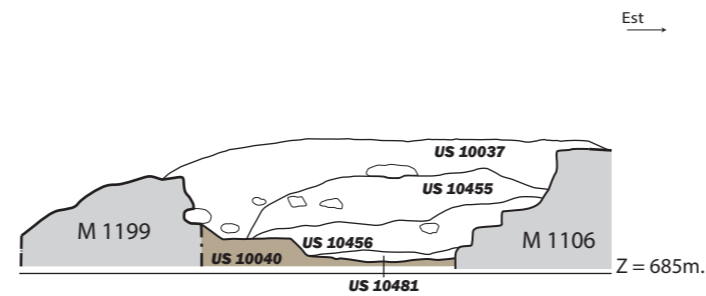
5. Fosse FOS 1140 (ES 1.12)



6. Coupe est-ouest de la berme septentrionale.

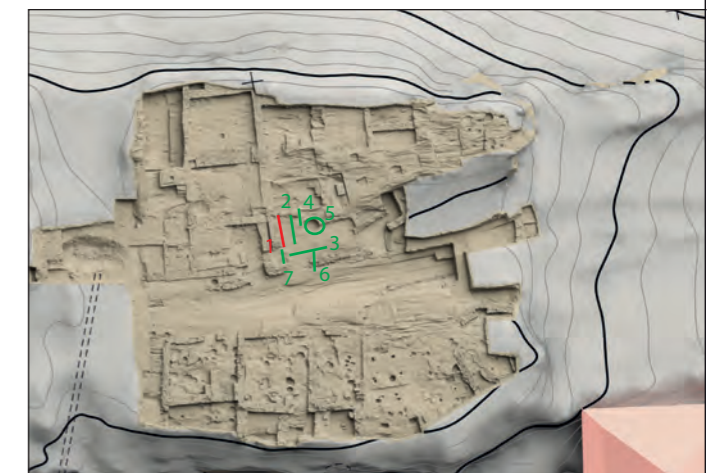


7. Coupe ouest-est de l'espace ES 1.20.

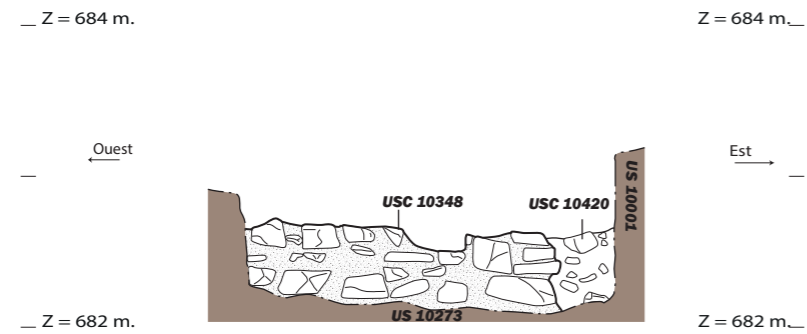


Légende:

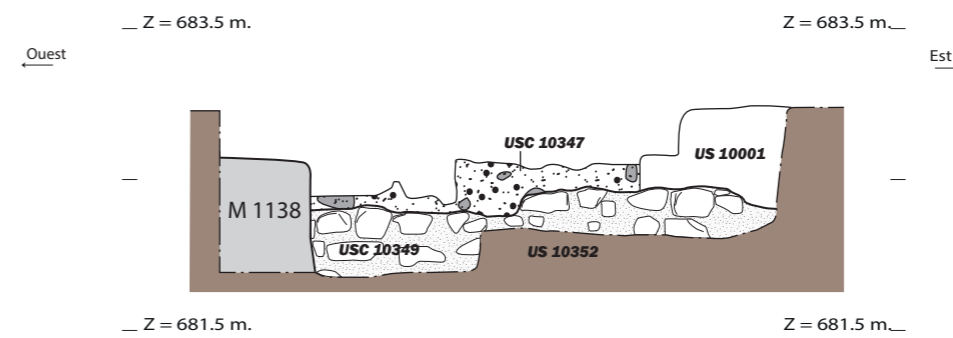
- : Substrat rocheux
- : Sol en coupe
- : Substrat rocheux taillé
- : Limite de fouille
- : Surlignage structure
- M 1001 : Entité archéologique
- US 10003 : Unité stratigraphique
- : Enduit



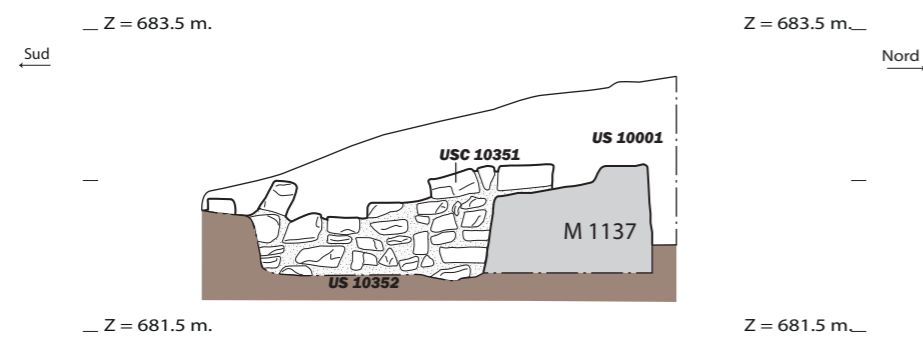
1. Elévation nord du mur M 1137 de l'espace ES 1.21.



2. Elévation sud du mur M 1137 de l'espace ES 1.21.

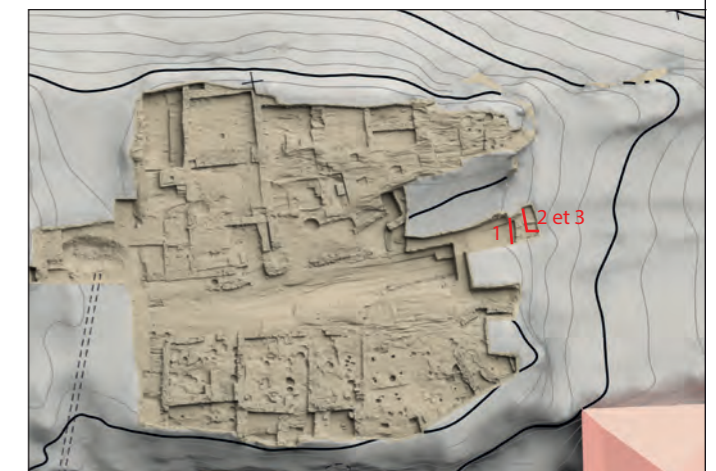


3. Elévation orientale du mur M 1138 de l'espace ES 1.21.

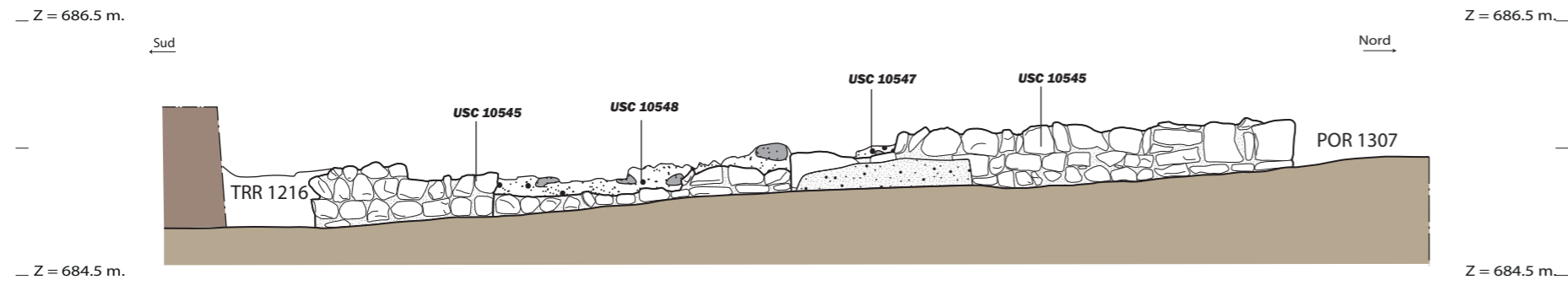


Légende:

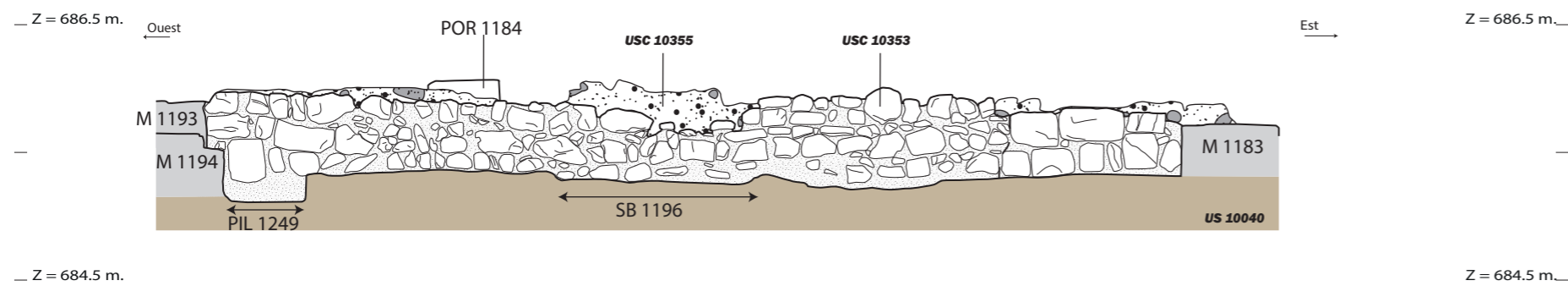
- : Substrat rocheux
- : Sol en coupe
- : Substrat rocheux taillé
- : Limite de fouille
- : Surlignage structure
- : M 1001 : Entité archéologique
- : US 10003 : Unité stratigraphique
- : Enduit



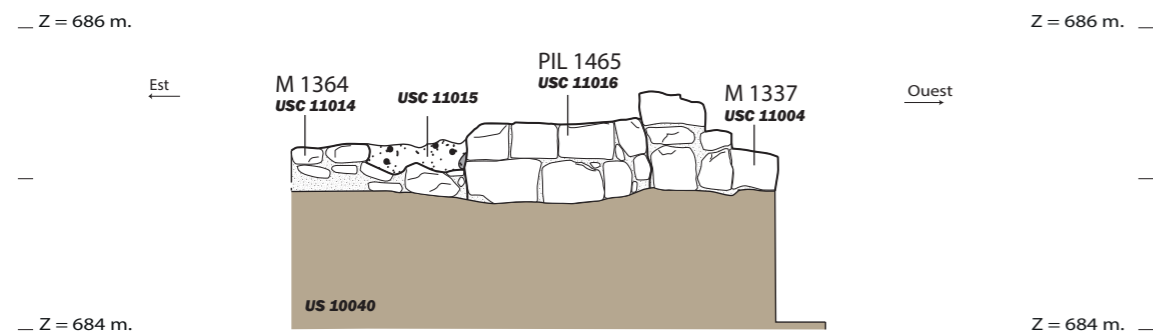
2. Parements est des murs M 1183 et 1189.



2. Parement sud du mur M 1036.

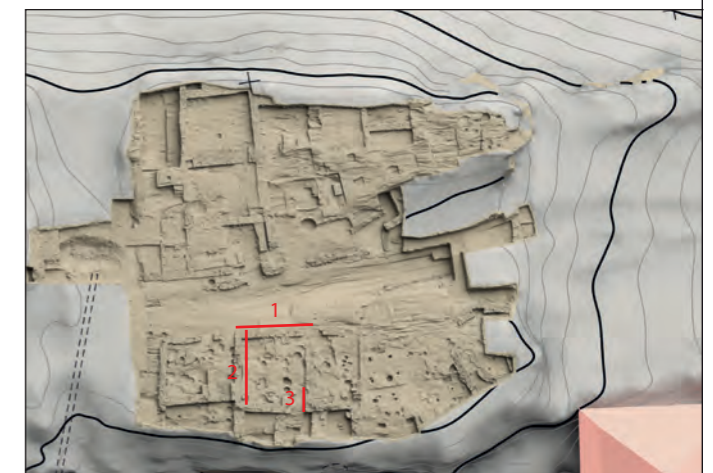


3. Élévation nord de M1364 et POR 1202

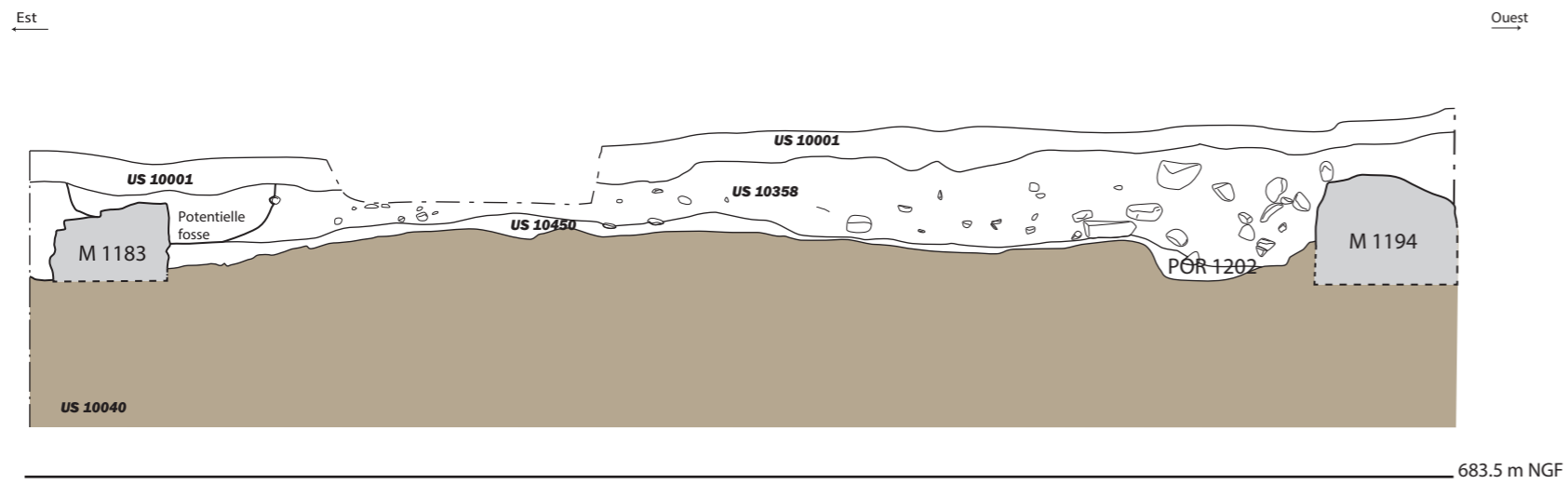


Légende:

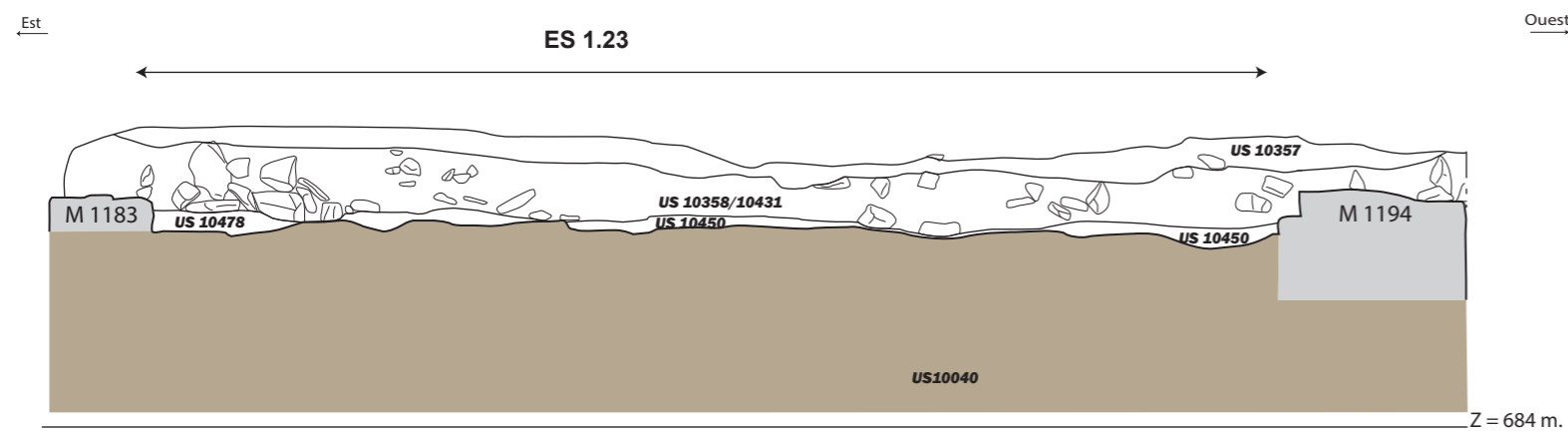
- : Substrat rocheux
- : Sol en coupe
- : Substrat rocheux taillé
- : Limite de fouille
- : Surlignage structure
- : Entité archéologique
- : Unité stratigraphique
- : Enduit



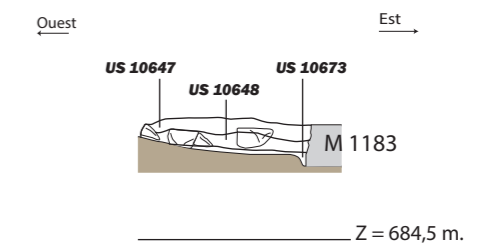
1. Coupe est-ouest de la berme septentrionale.



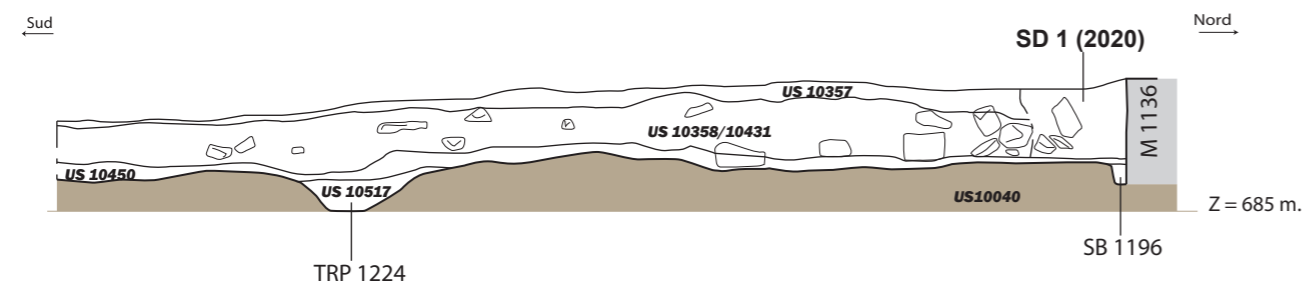
2. Coupe est-ouest des espaces ES 1.23 et 1.27.



4. Coupe est-ouest à l'angle sud-est l'espace ES 1.23.

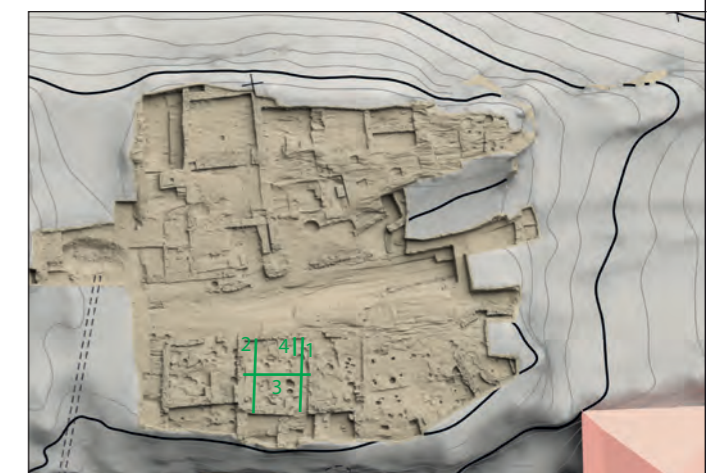


3. Coupe sud-nord de l'espace ES 1.23.

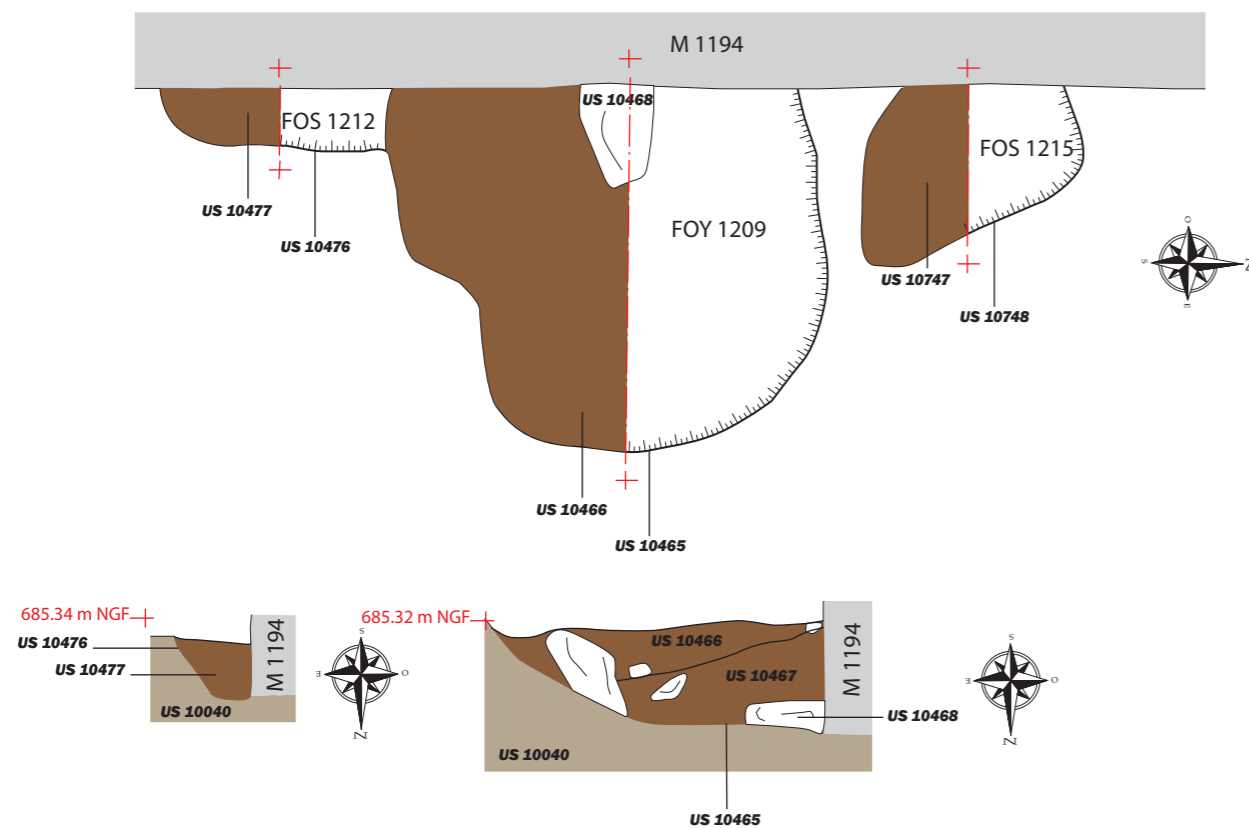


Légende:

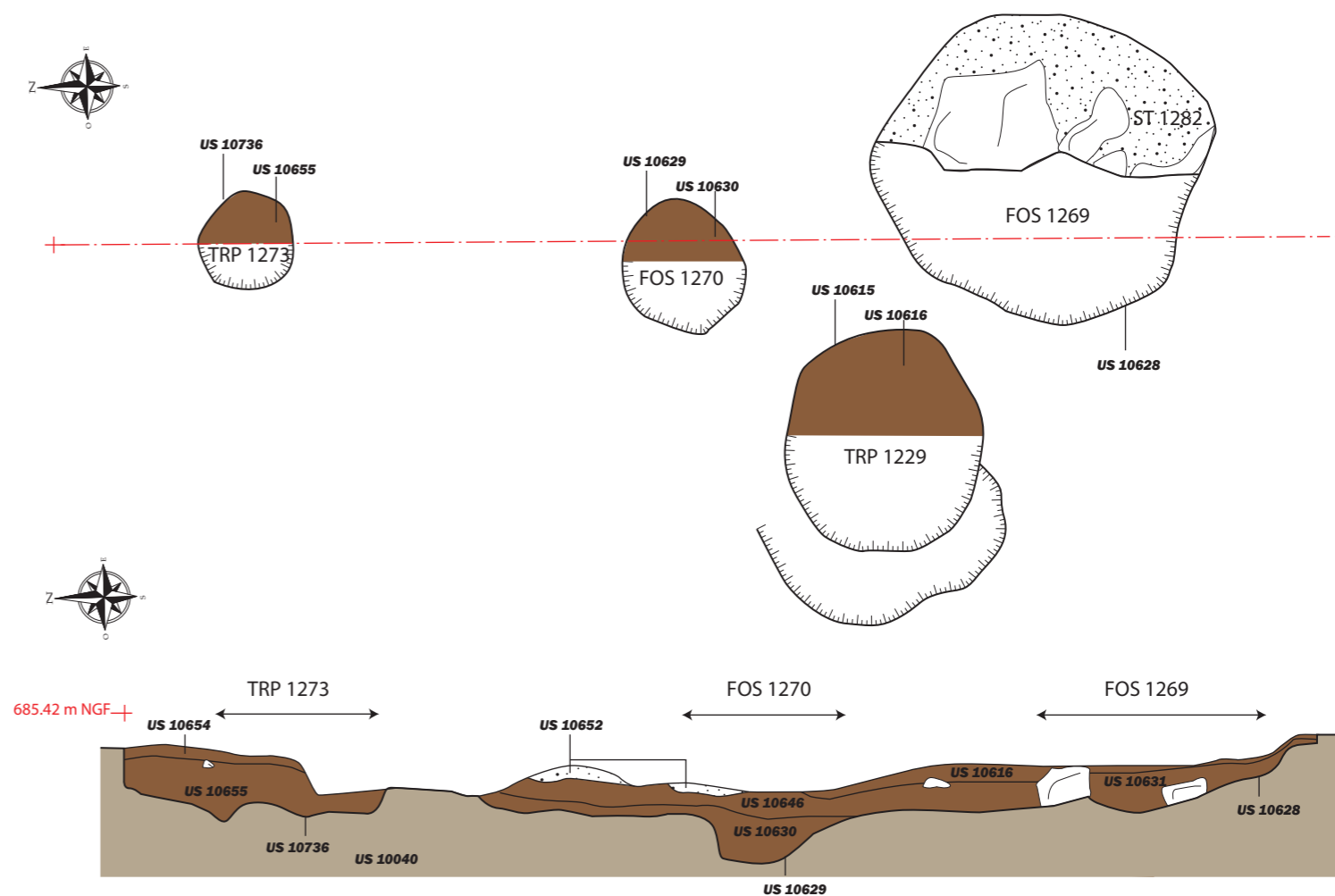
- : Substrat rocheux
- : Sol en coupe
- : Substrat rocheux taillé
- : Limite de fouille
- : Surlignage structure
- : Entité archéologique
- : Unité stratigraphique
- : Enduit



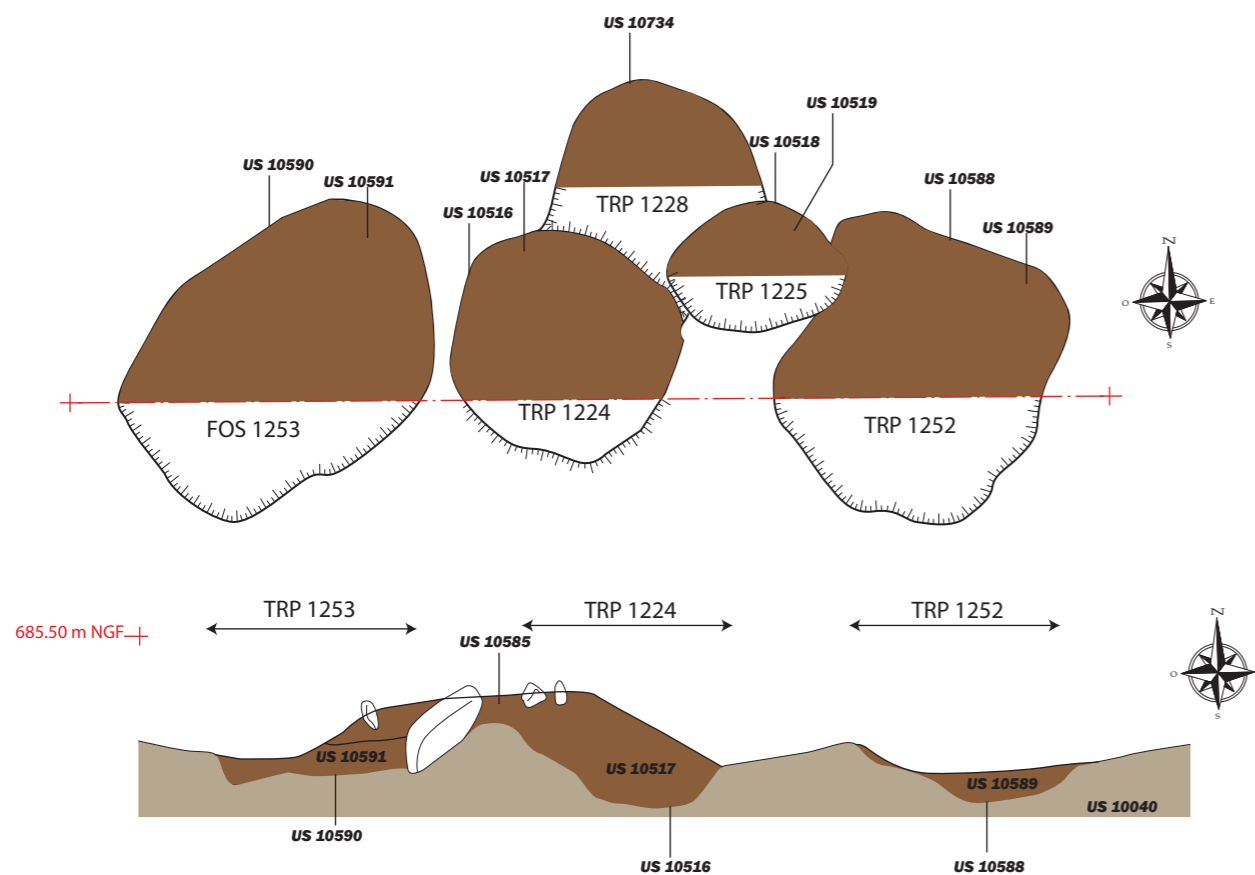
1. Fosse FOS 1212 et 1215; Foyer 1209



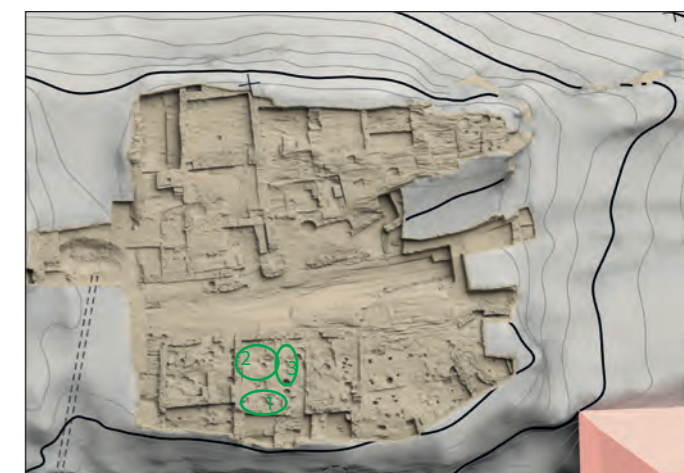
2. Fosse FOS 1269 et 1270; Trou de poteau TRP 1273



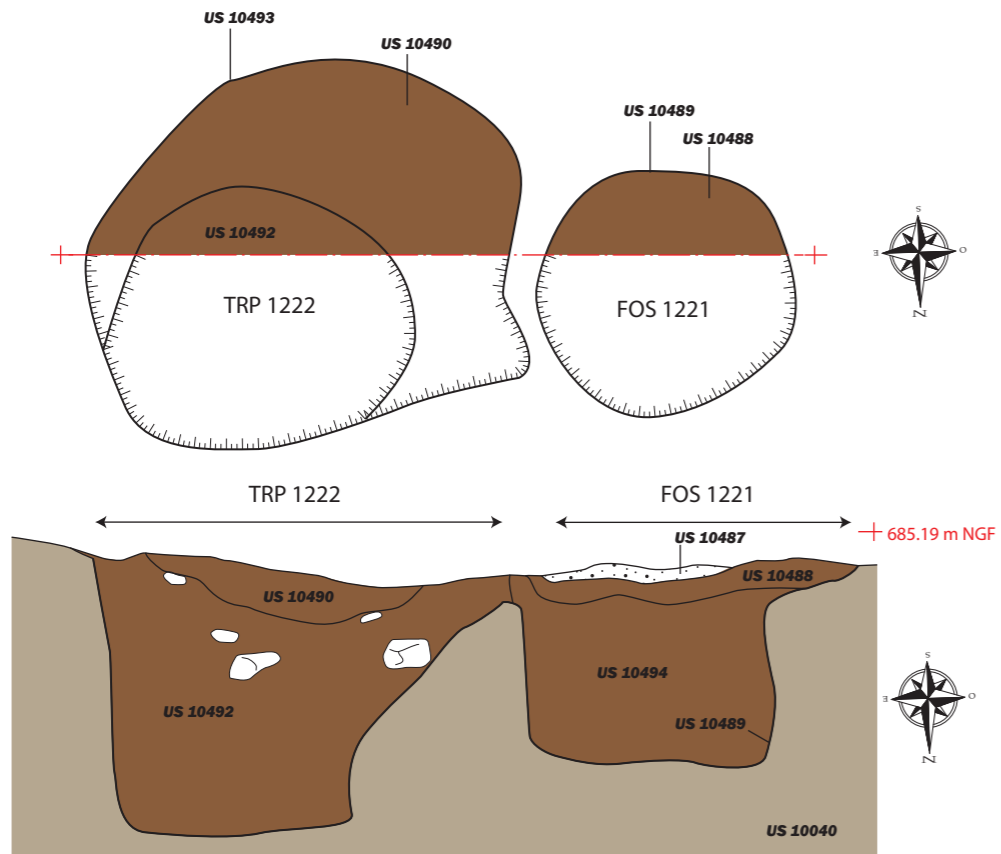
3. Fosse FOS 1253; Trou de poteau TRP 1224, 1225, 1228 et 1252



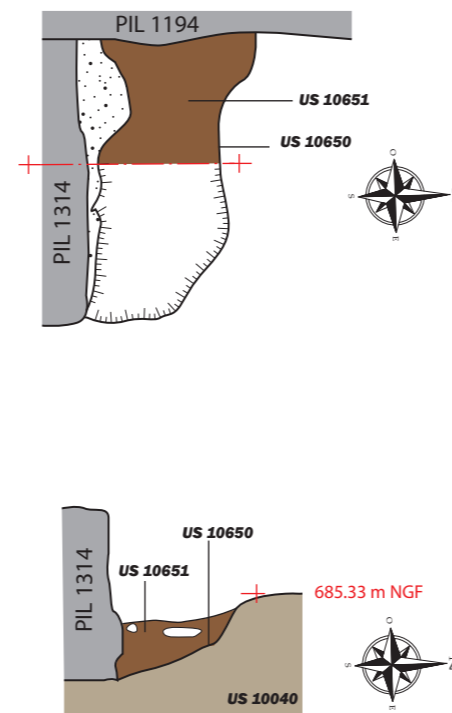
- Légende:
- : Substrat rocheux
  - : Sol en coupe
  - : Substrat rocheux taillé
  - : Limite de fouille
  - : Surlignage structure
  - : Entité archéologique
  - : Unité stratigraphique
  - : Enduit



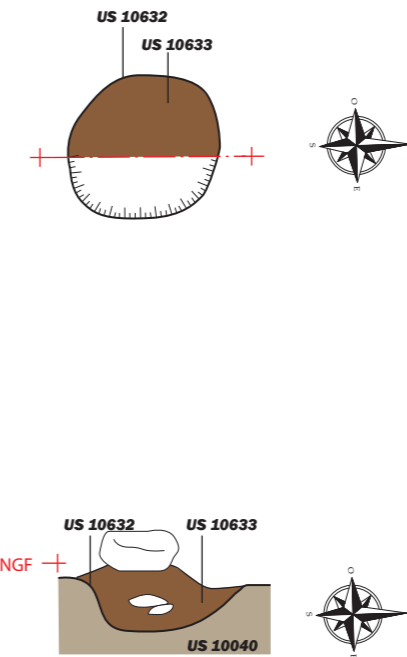
1. Fosse FOS 1221 et TRP 1222



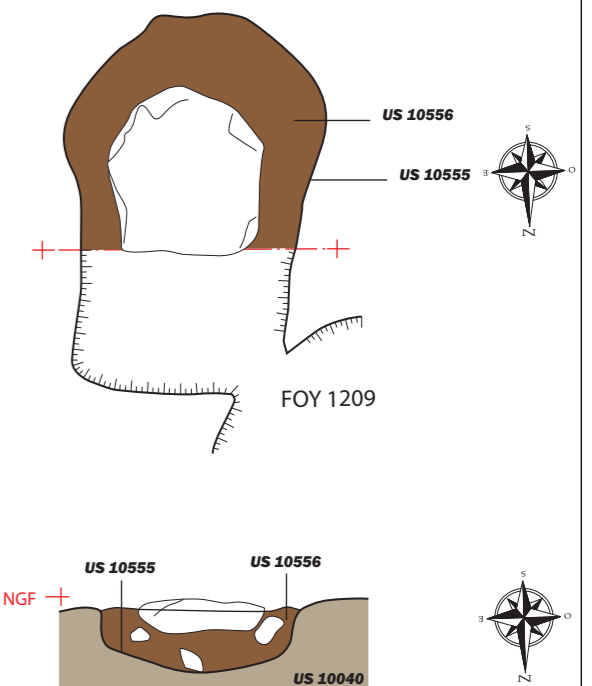
2. Fosse FOS 1272



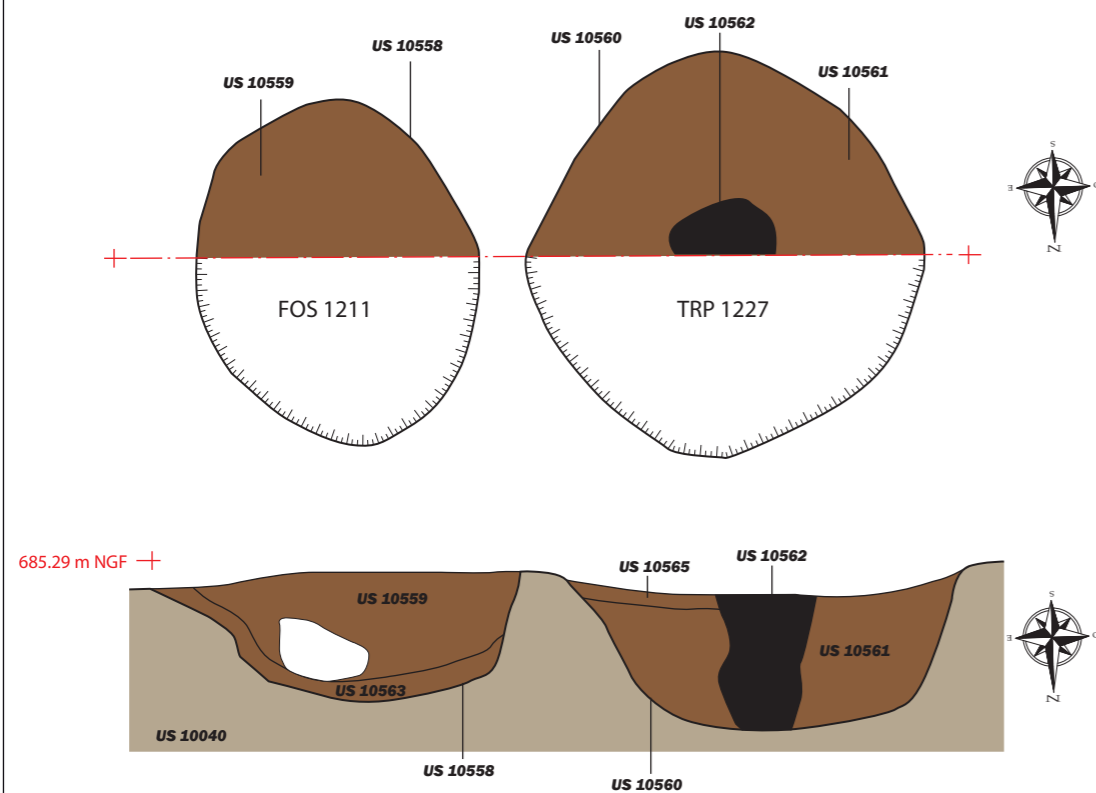
3. Trou de poteau TRP 1271



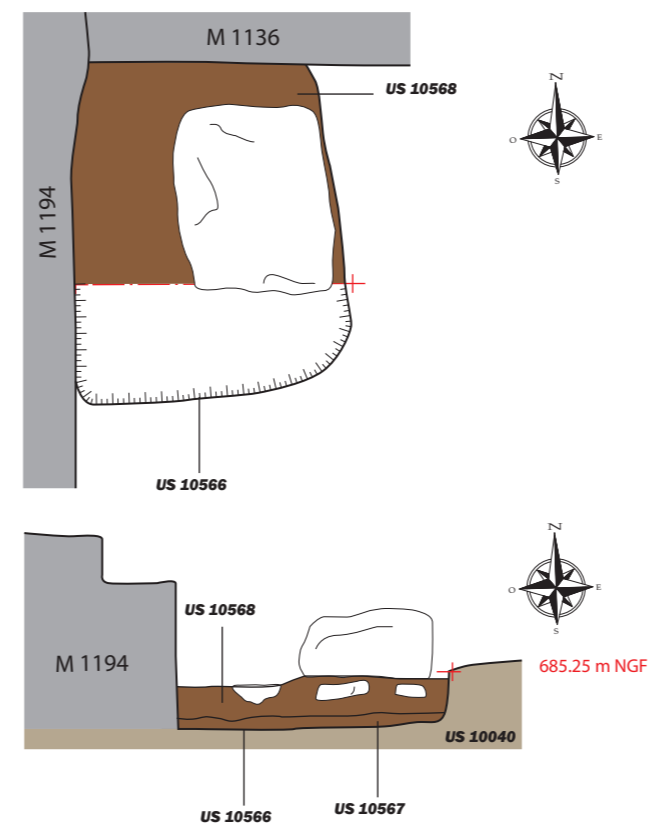
6. Pile PIL 1244



4. Fosse FOS 1211 et TRP 1227

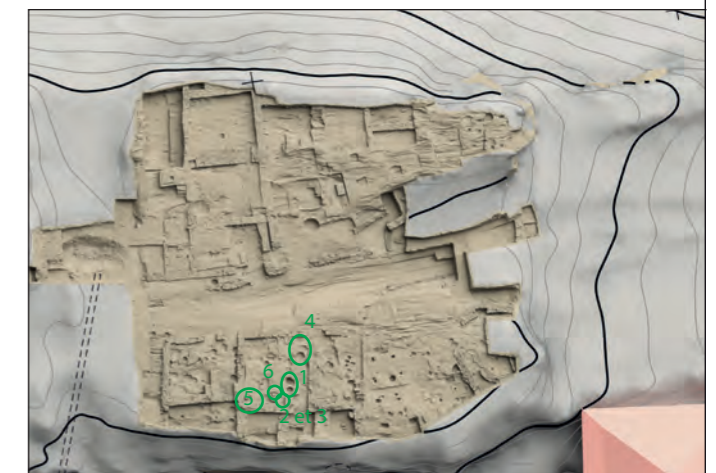


5. Pile PIL 1249

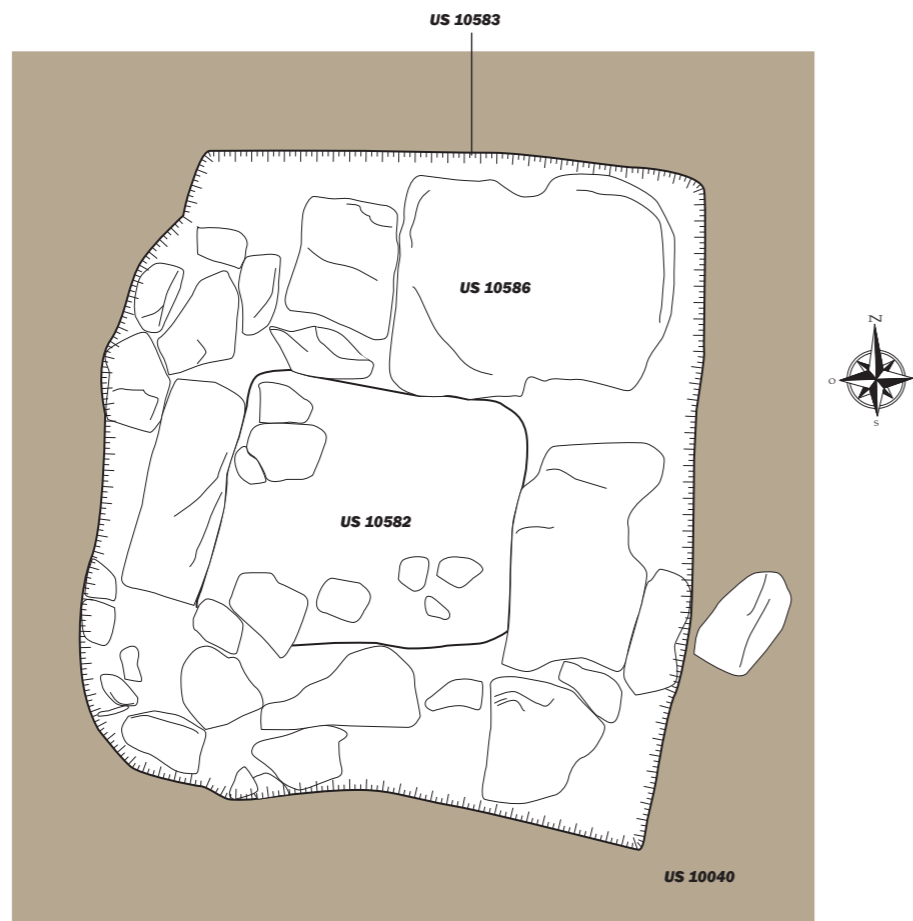


Légende:

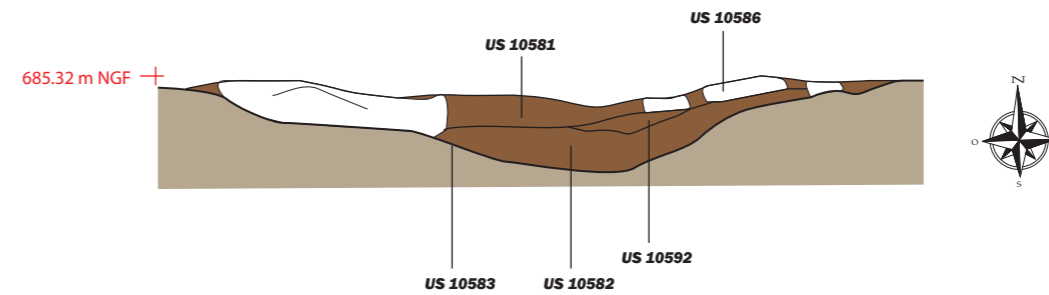
- : Substrat rocheux
- : Sol en coupe
- : Substrat rocheux taillé
- : Limite de fouille
- : Surlignage structure
- : Entité archéologique
- : Unité stratigraphique
- : Enduit



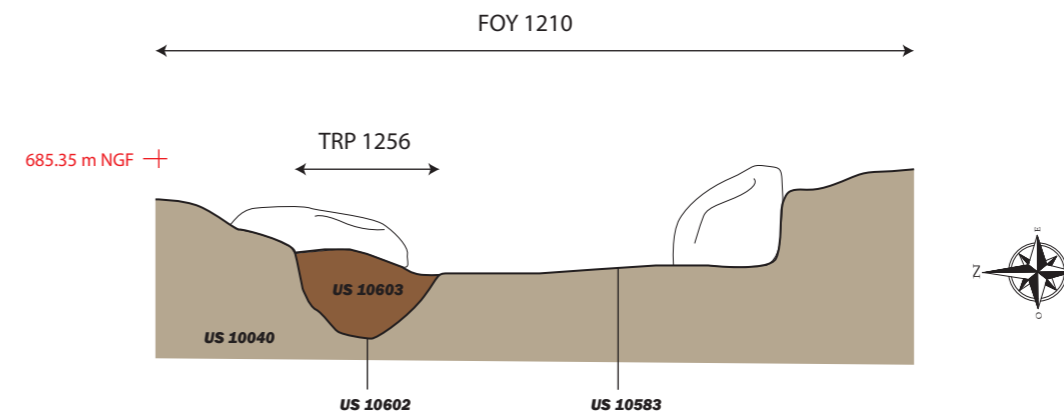
1. Foyer 1210



2. Foyer 1210 coupe E-O



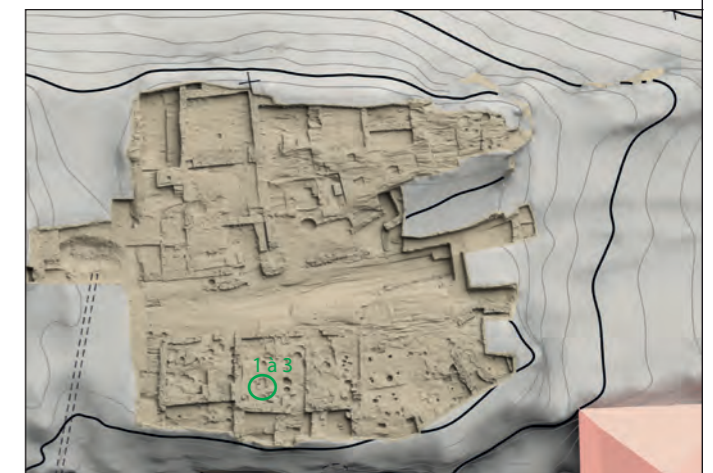
2. Foyer 1210 et trou de poteau TRP 1256 coupe N-S



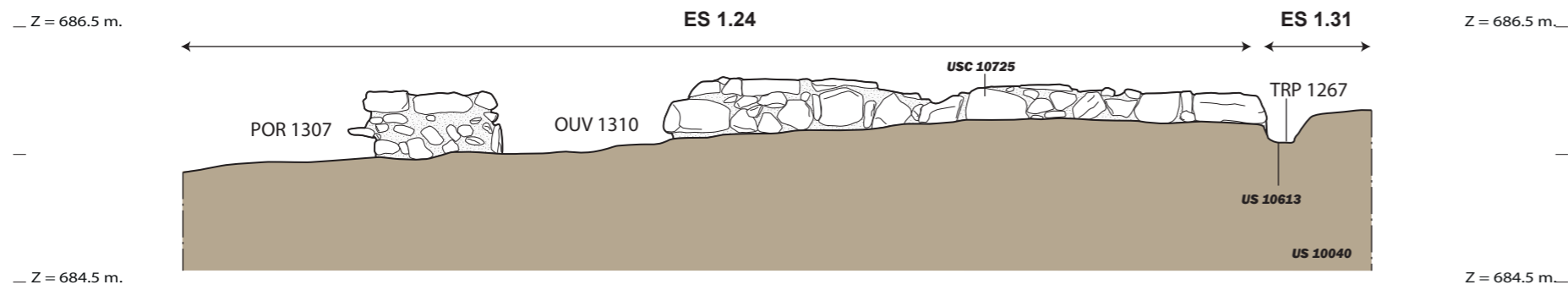
Légende:

- |                           |                                  |
|---------------------------|----------------------------------|
| : Substrat rocheux        | M 1001 : Entité archéologique    |
| : Sol en coupe            | US 10003 : Unité stratigraphique |
| : Substrat rocheux taillé | : Enduit                         |
| : Limite de fouille       |                                  |
| : Surlignage structure    |                                  |

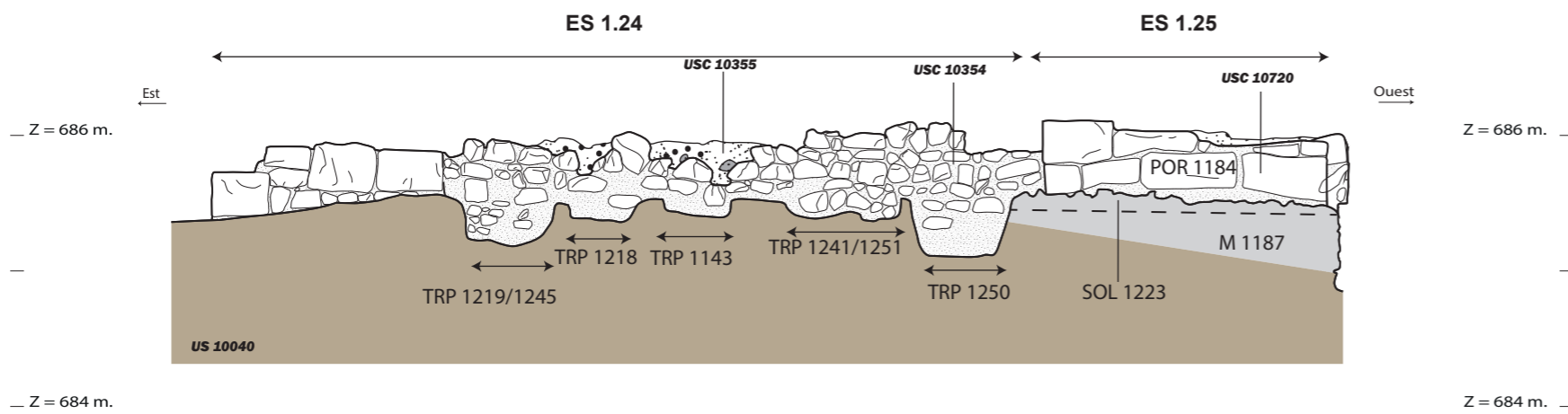
0 1m



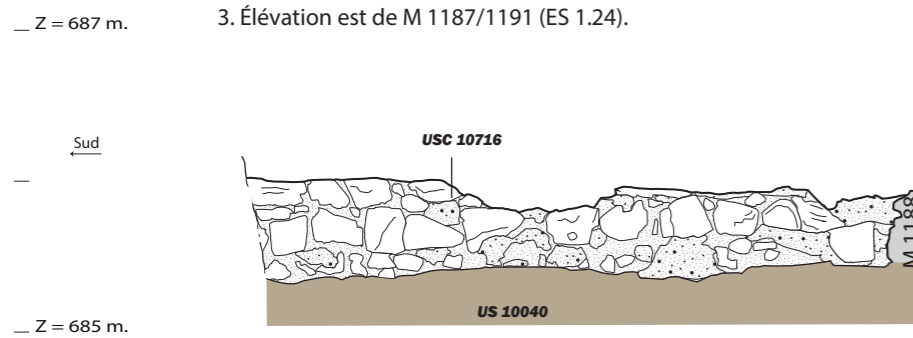
1. Parements est des murs M 1183 et 1189.



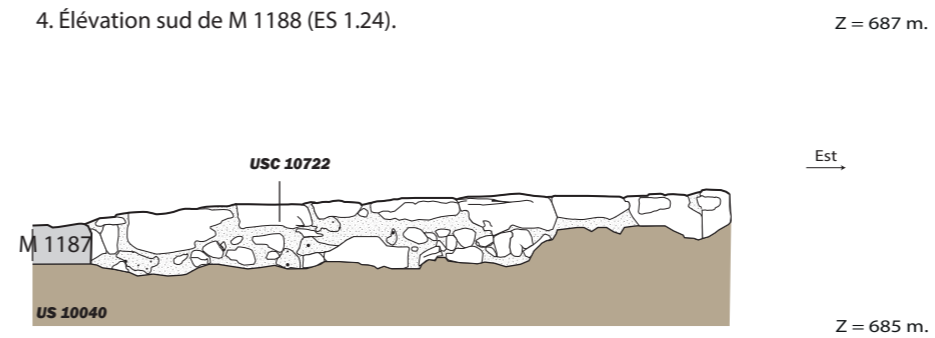
2. Parements nord des murs M 1036 et M 1193.



3. Élévation est de M 1187/1191 (ES 1.24).



4. Élévation sud de M 1188 (ES 1.24).

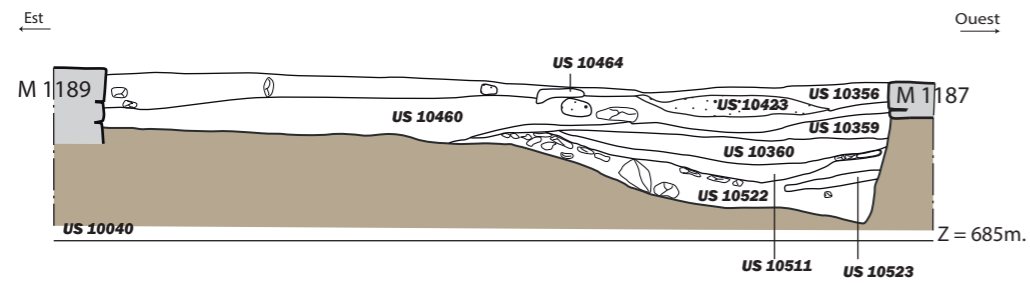


Légende:

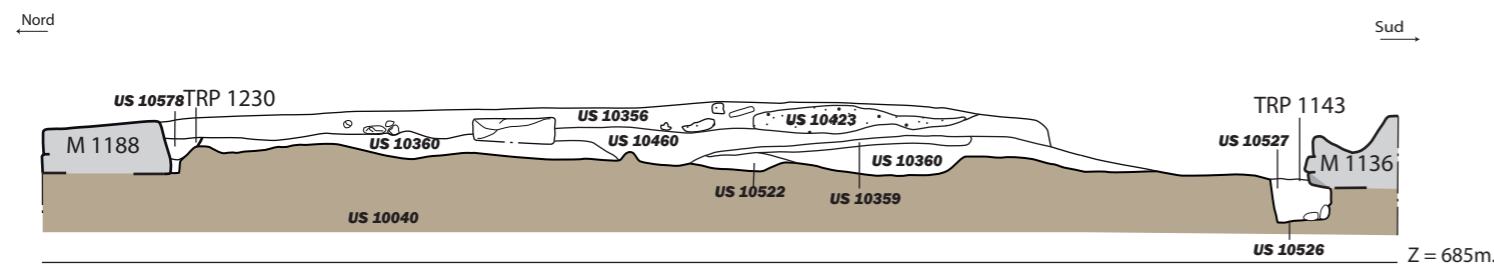
- : Substrat rocheux
- : Sol en coupe
- : Substrat rocheux taillé
- : Limite de fouille
- : Surlignage structure
- : M 1001 : Entité archéologique
- : US 10003 : Unité stratigraphique
- : Enduit



1. Coupe est-ouest de l'espace ES 1.24.

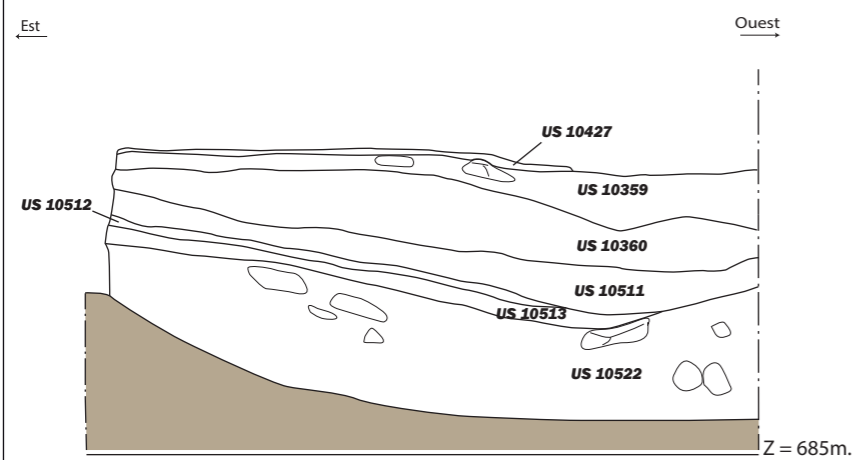


2. Coupe sud-nord de l'espace ES 1.24.

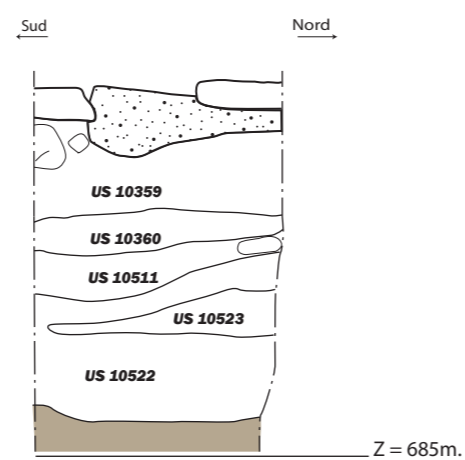


0 2.5m

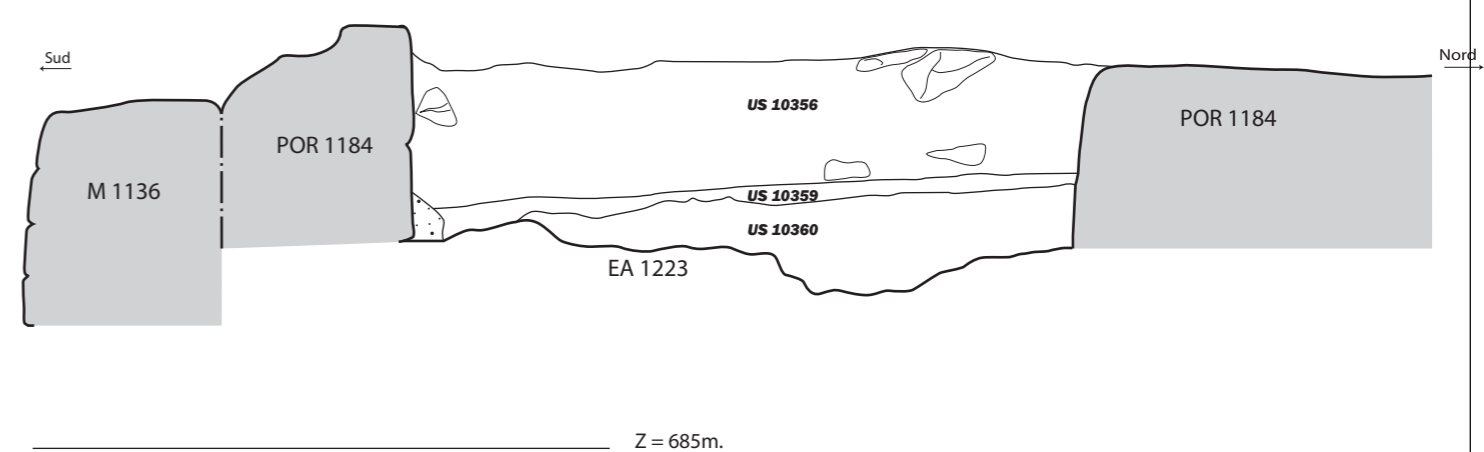
3. Coupe est-ouest sous EA 1186 de l'espace ES 1.24.



4. Coupe sud-nord de l'EA 1184 dans l'espace ES 1.24.



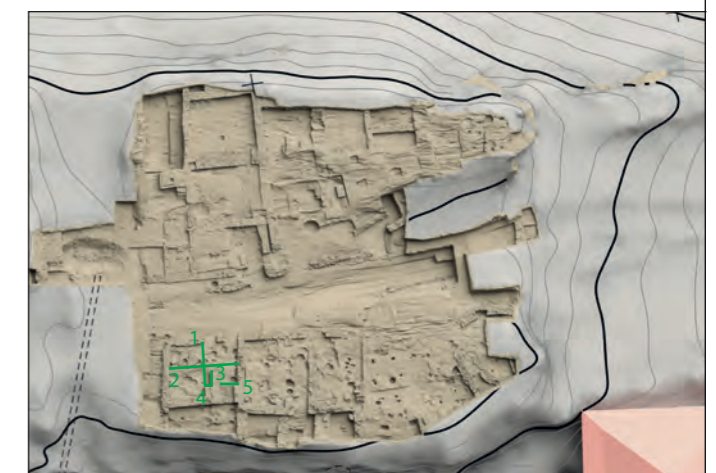
5. Coupe sud-nord de l'IPOR 1184 dans ES 1.24.



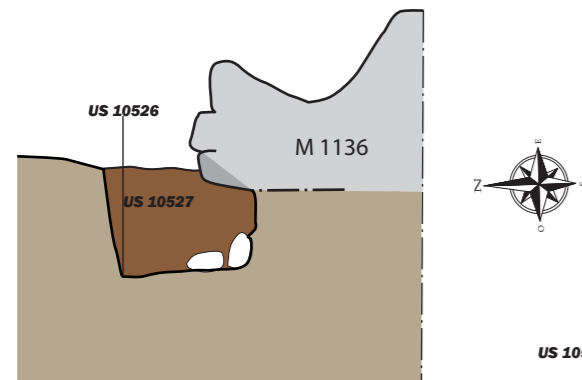
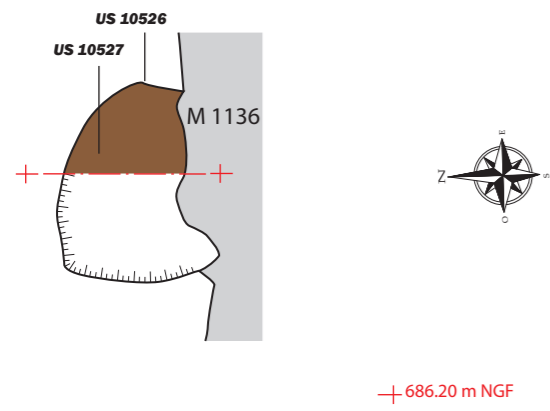
0 1m

Légende:

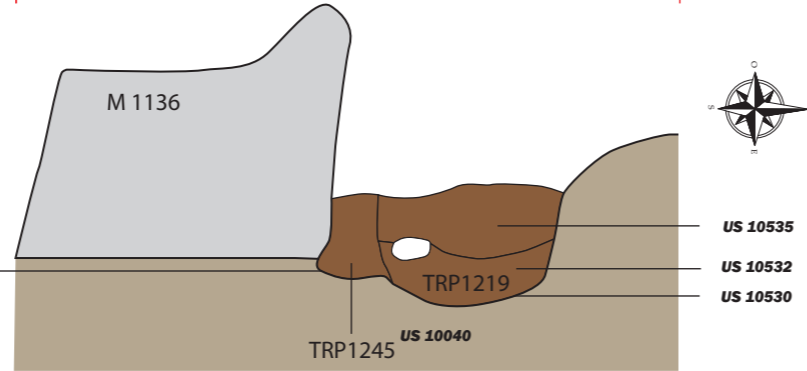
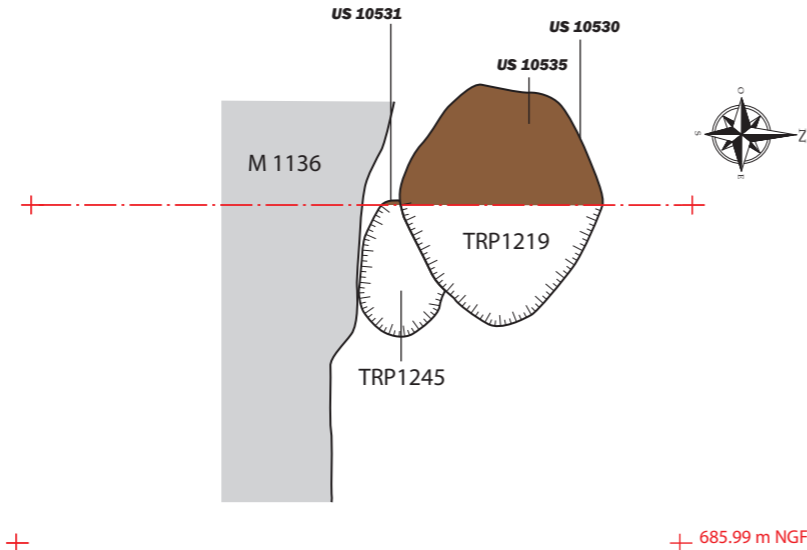
- : Substrat rocheux
- : Sol en coupe
- : Substrat rocheux taillé
- : Limite de fouille
- : Surlignage structure
- : Entité archéologique
- : Unité stratigraphique
- : Enduit



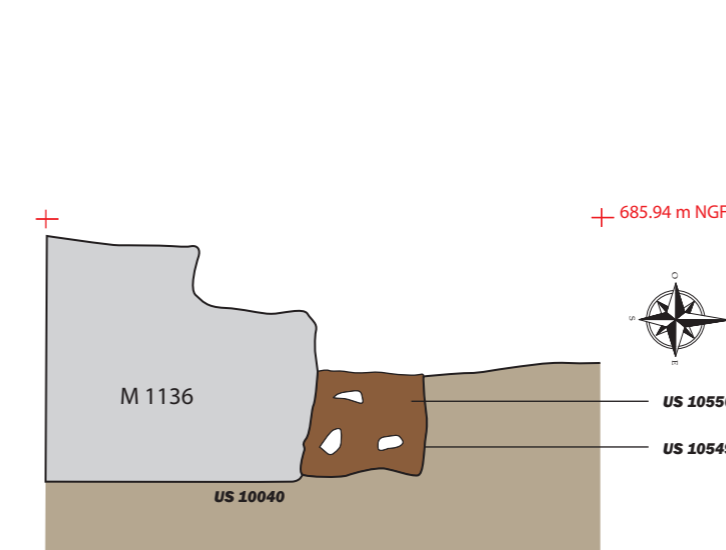
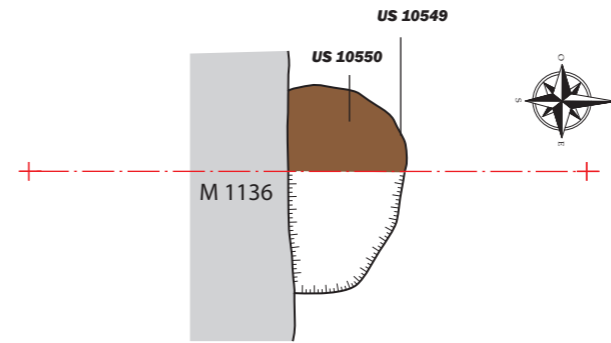
1. Trou de poteau TRP 1146



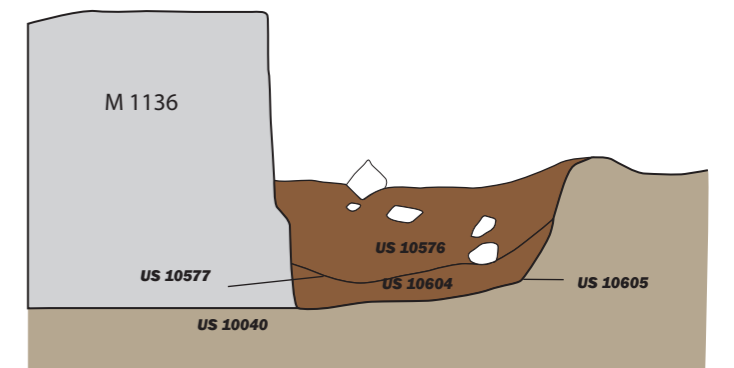
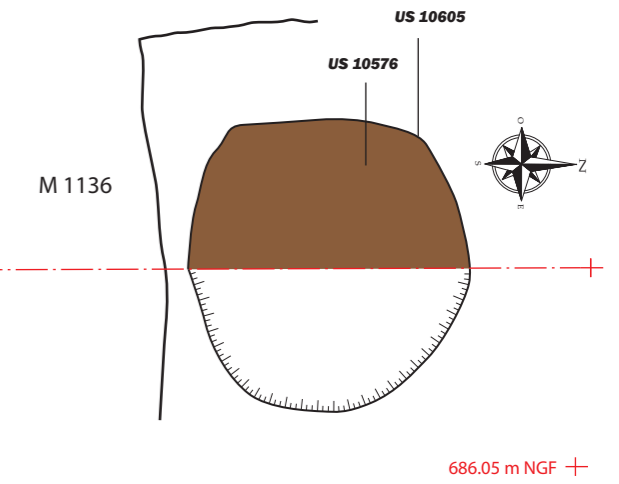
2. Trous de poteaux TRP 1245 et TRP 1219



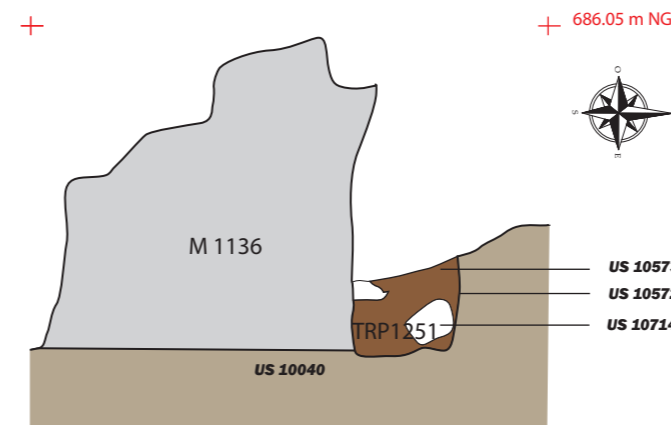
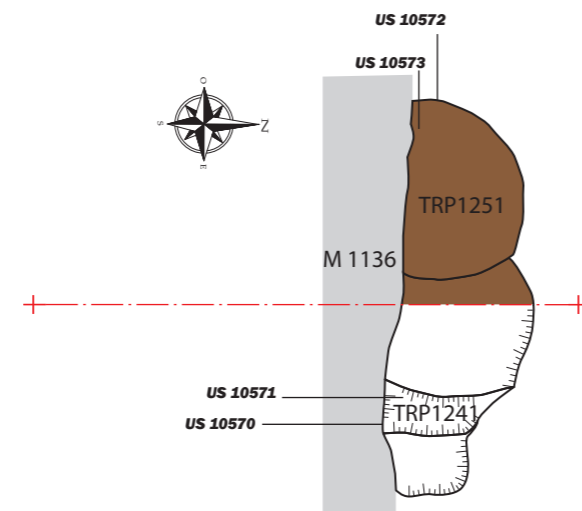
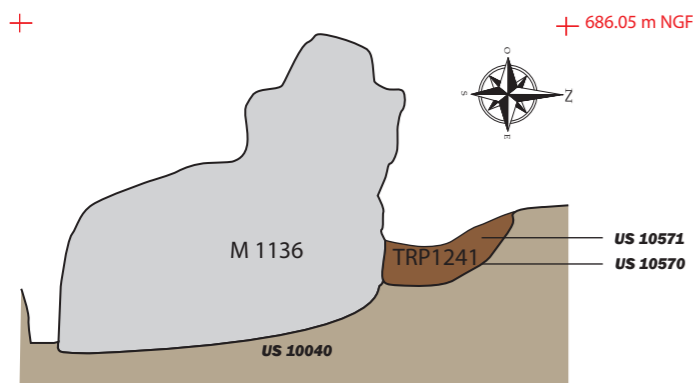
3. Trous de poteaux TRP 1218



5. Trous de poteaux TRP 1250

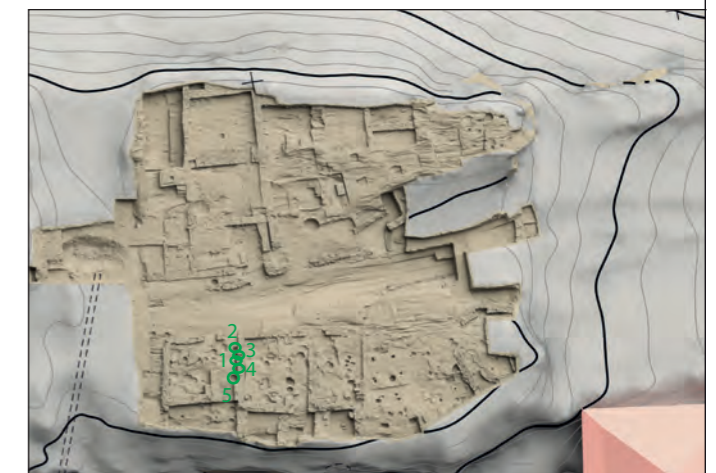


4. Trous de poteaux TRP 1241 et TRP 1251

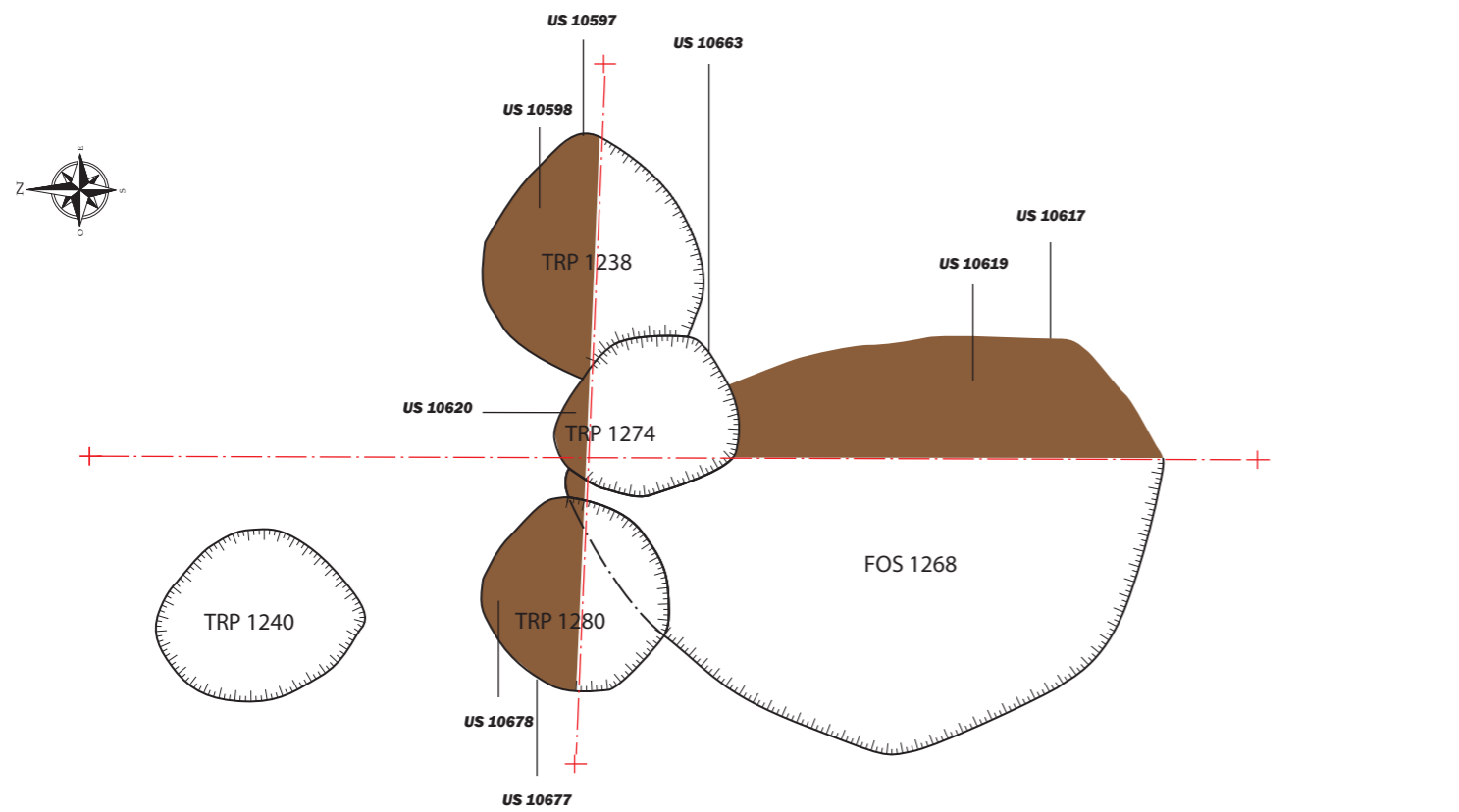


Légende:

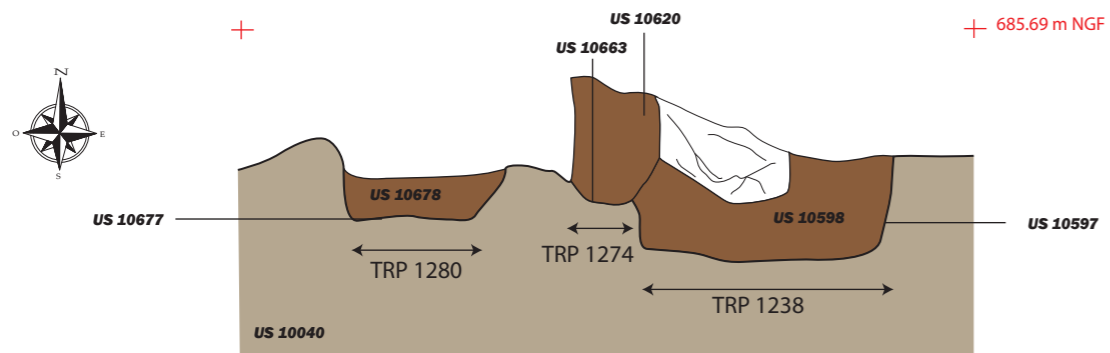
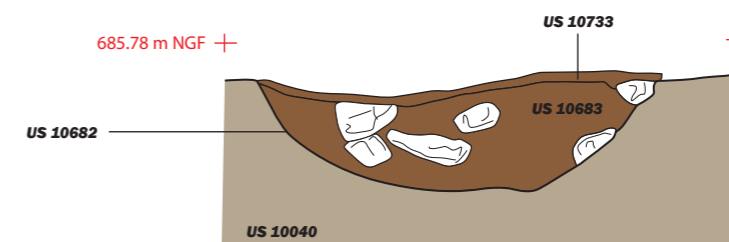
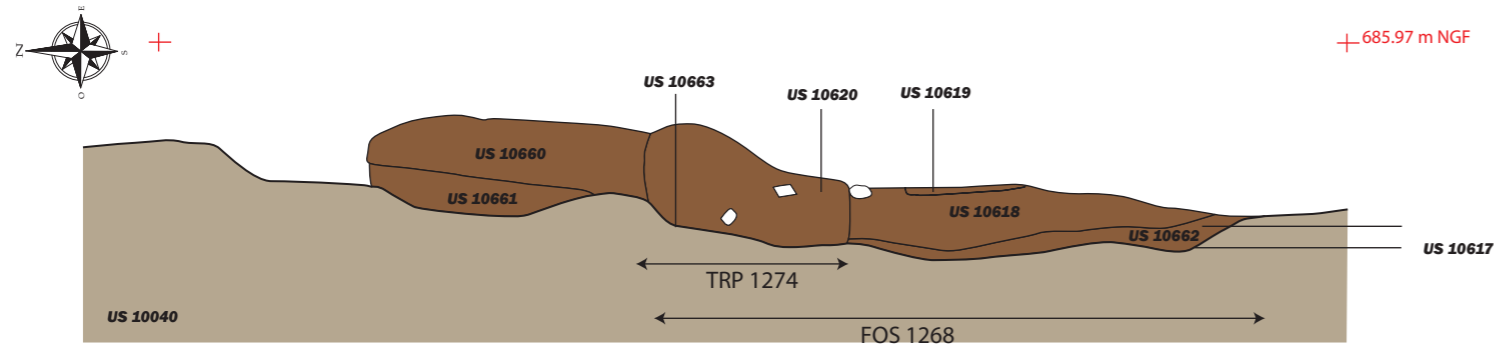
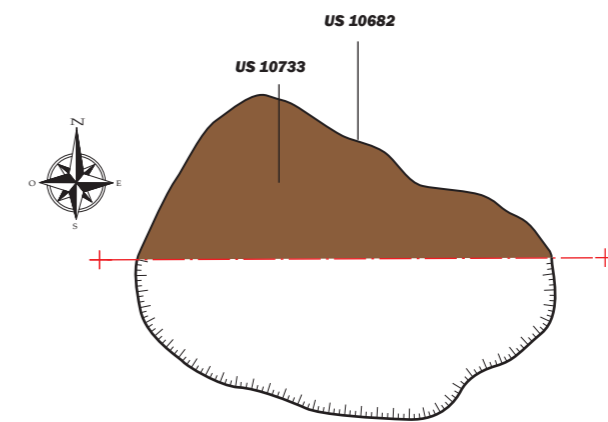
- : Substrat rocheux
- : Sol en coupe
- : Substrat rocheux taillé
- : Limite de fouille
- : Surlignage structure
- : Entité archéologique
- : Unité stratigraphique
- : Enduit



1. Fosse 1268; Trous de poteaux TRP 1238, 1274 et TRP 1280



2. Fosse FOS 1281

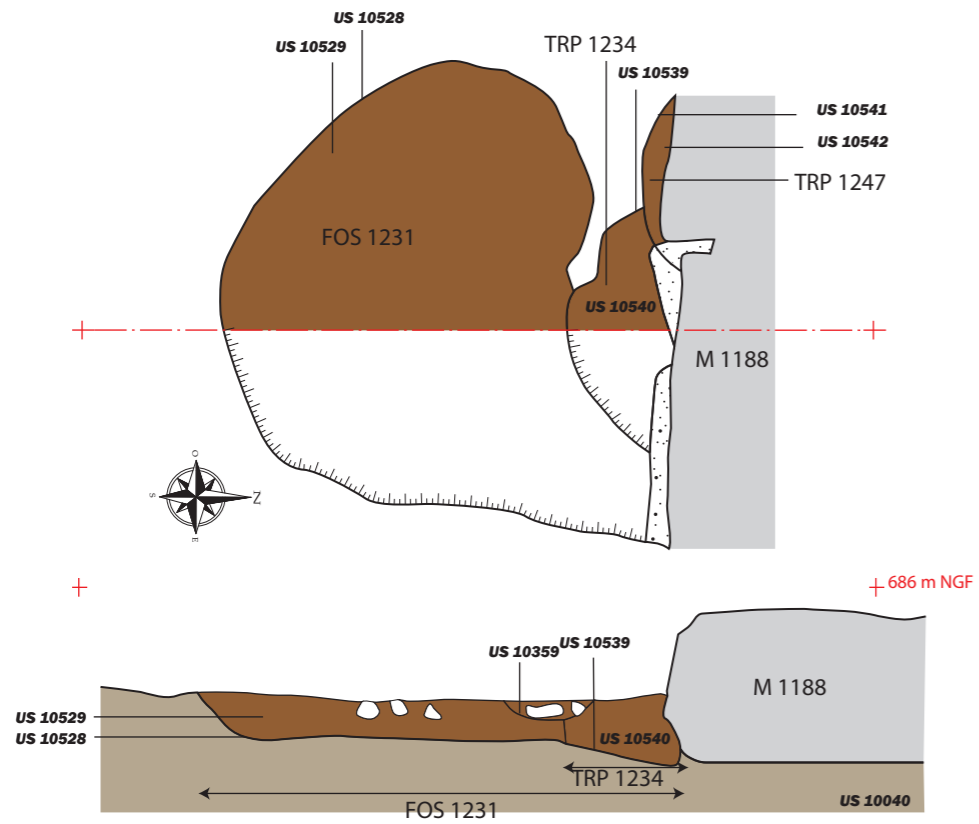


Légende:

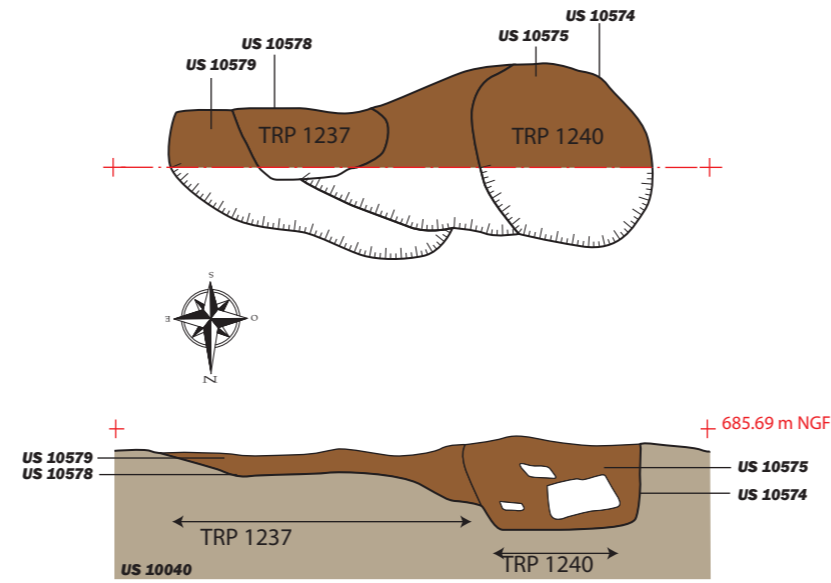
- : Substrat rocheux
- : Sol en coupe
- : Substrat rocheux taillé
- : Limite de fouille
- : Surlignage structure
- : M 1001 : Entité archéologique
- : US 10003 : Unité stratigraphique
- : Enduit



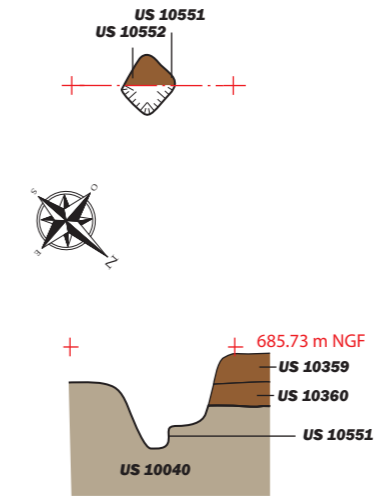
1. FOS 1231; Trous de poteaux TRP 1234 et TRP 1247



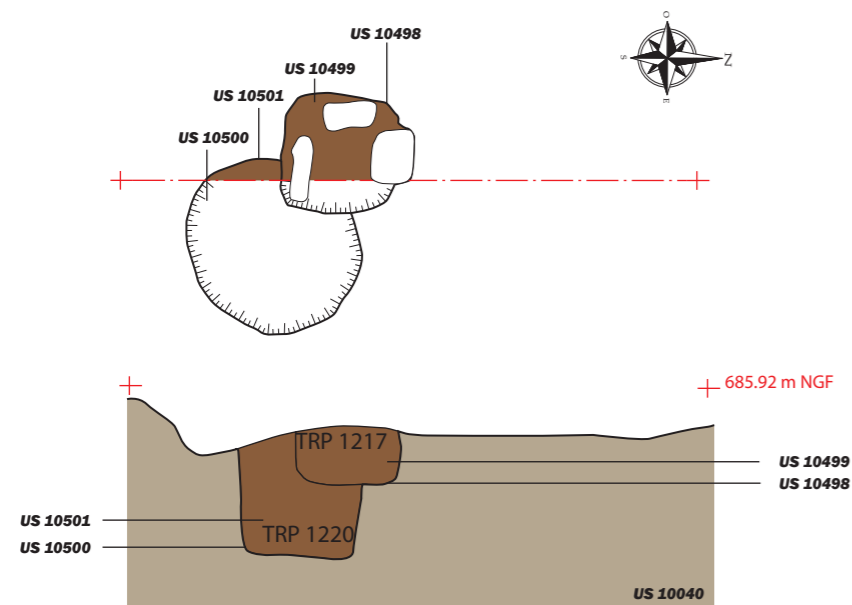
2. Trous de poteaux TRP 1237 et TRP 1240



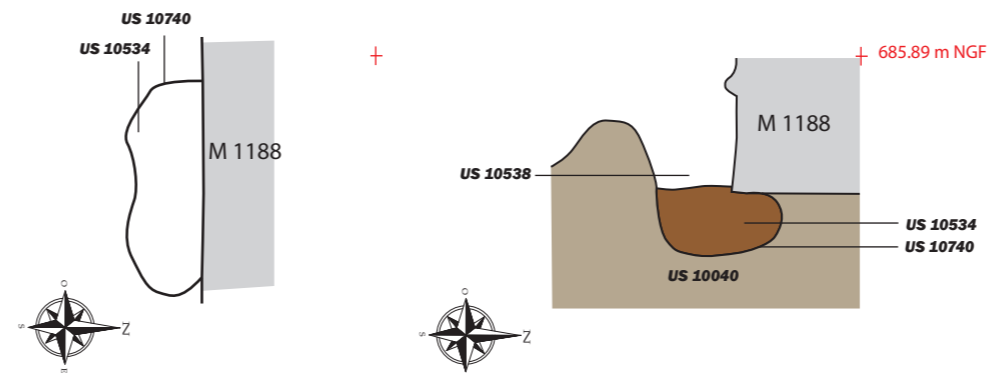
3. Trou de poteau TRP 1236



4. Trous de poteaux TRP 1220 et TRP 1217



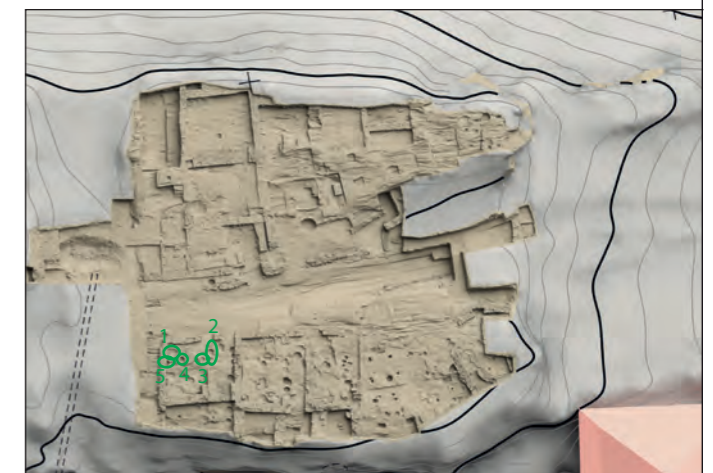
5. Trou de poteau TRP 1230



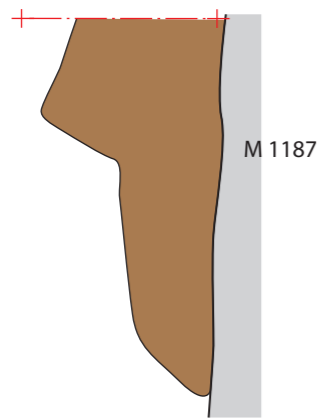
Légende:

- : Substrat rocheux
- : Sol en coupe
- : Substrat rocheux taillé
- : Limite de fouille
- : Surlignage structure
- : Entité archéologique
- : Unité stratigraphique
- : Enduit

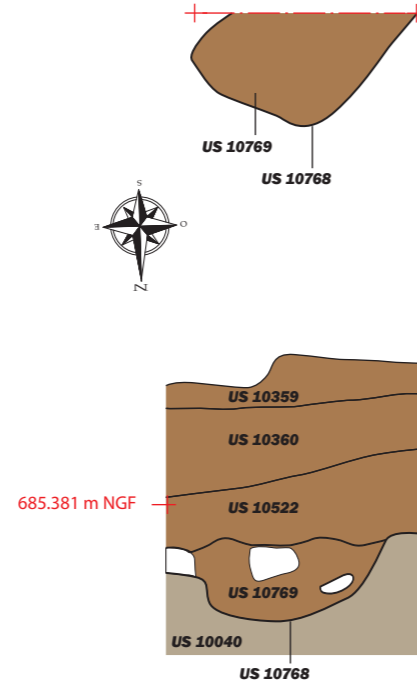
0 1m



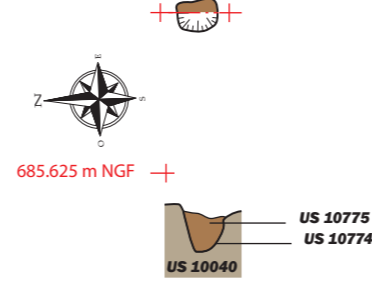
1. Trou de poteau TRP 1320.



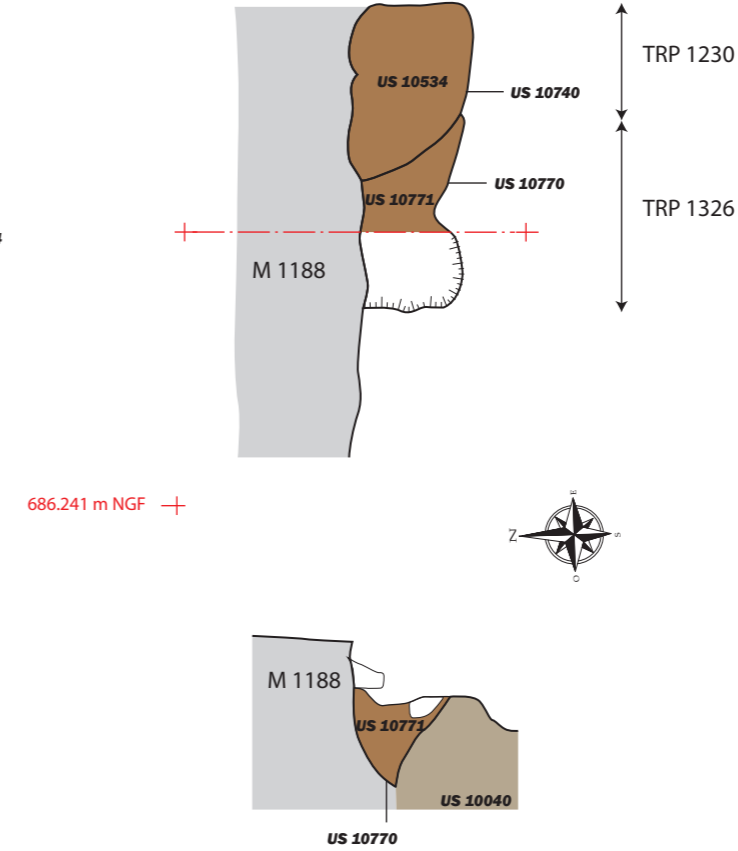
2. Trou de poteau TRP 1327.



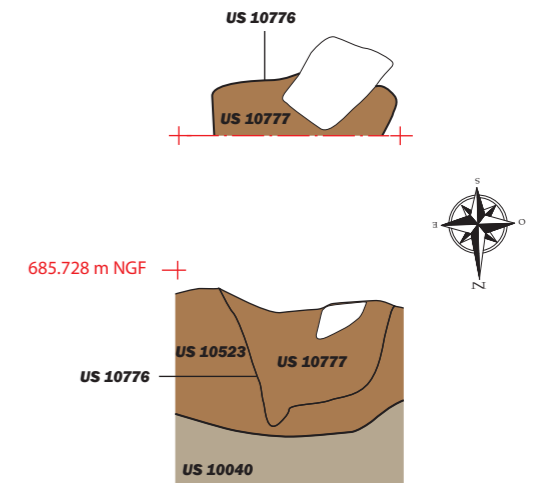
3. Trou de poteau TRP 1328.



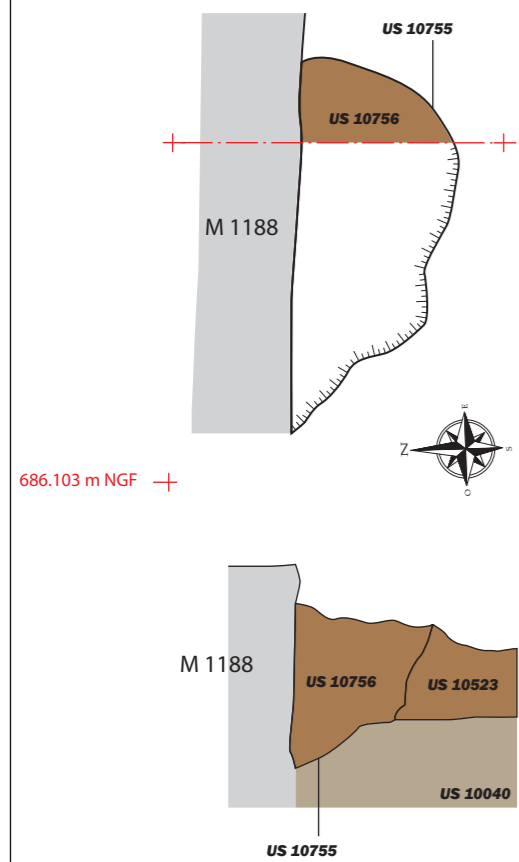
4. Trou de poteau TRP 1326.



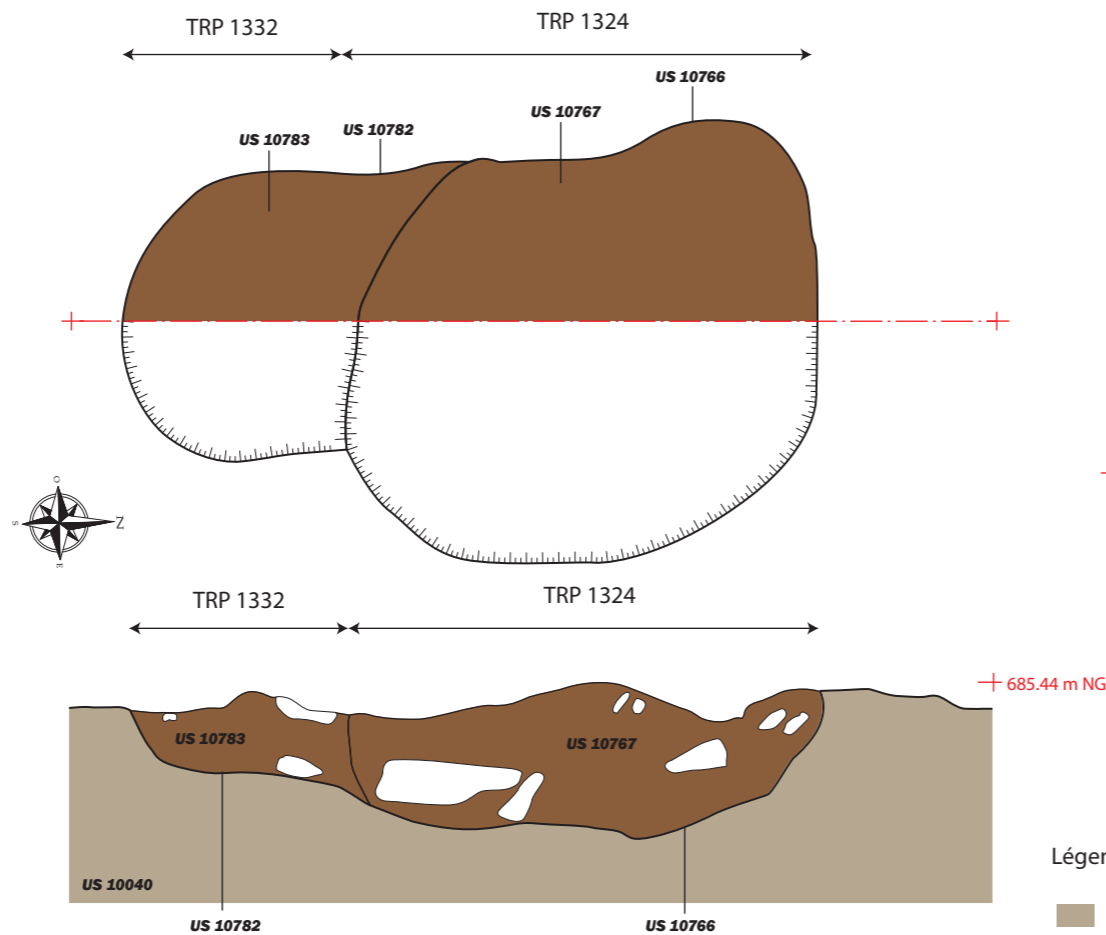
5. Trou de poteau TRP 1329.



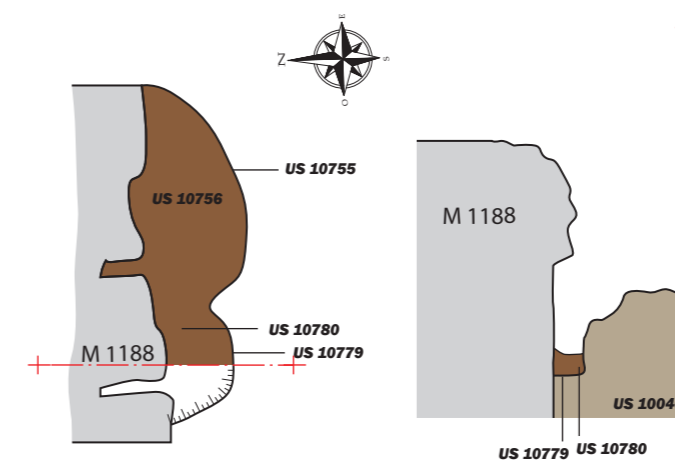
6. Trou de poteau TRP 1321.



7. Trous de poteaux TRP 1332 et 1324.

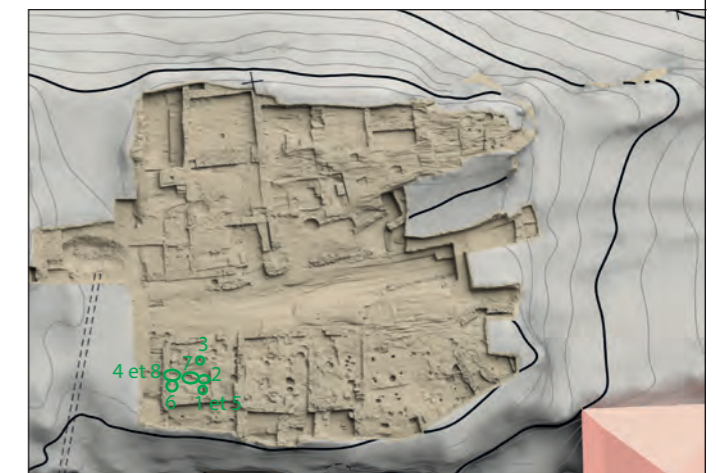


8. Trous de poteaux TRP 1330

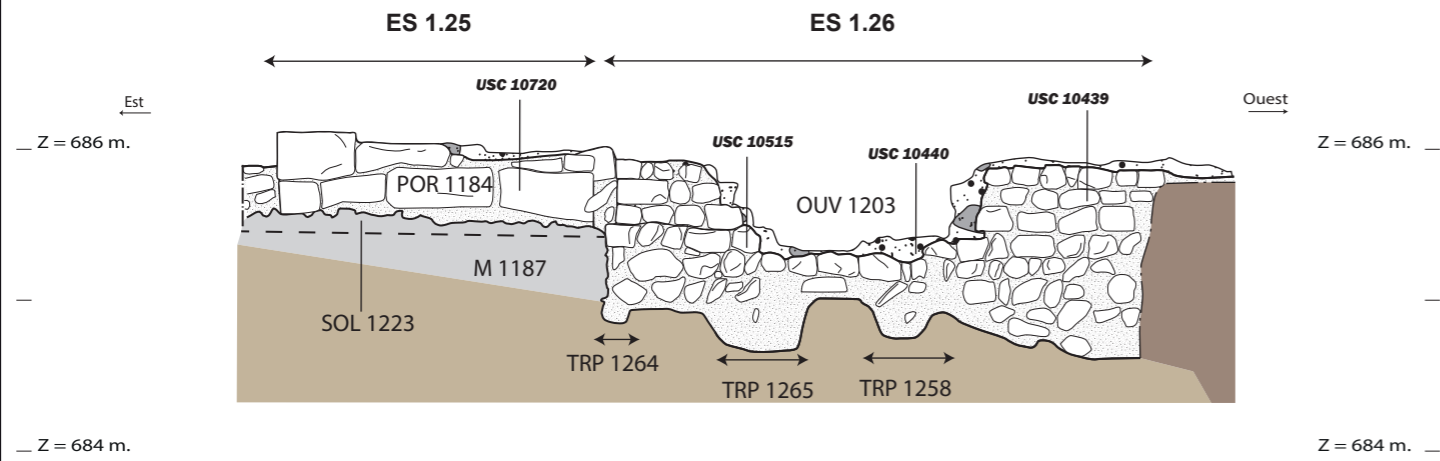


Légende:

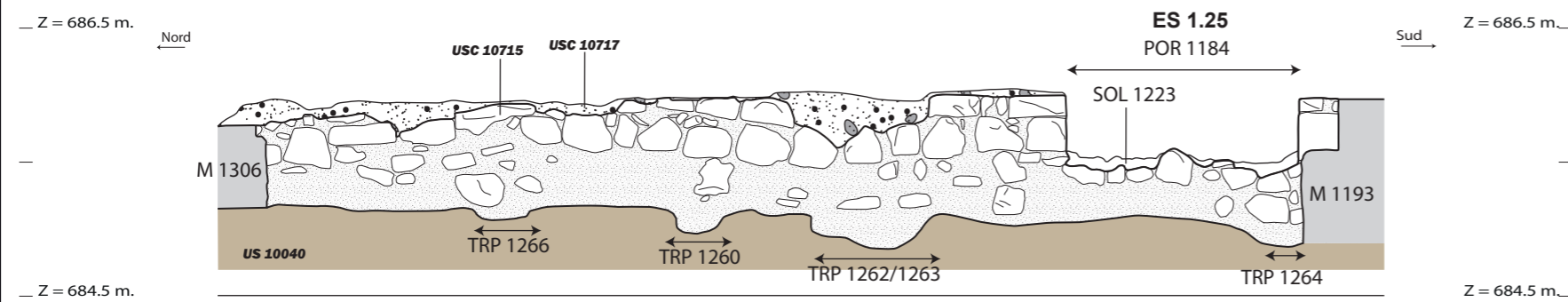
- : Substrat rocheux
- : Sol en coupe
- : Substrat rocheux taillé
- : Limite de fouille
- : Surlignage structure
- M 1001 : Entité archéologique
- US 10003 : Unité stratigraphique
- : Enduit



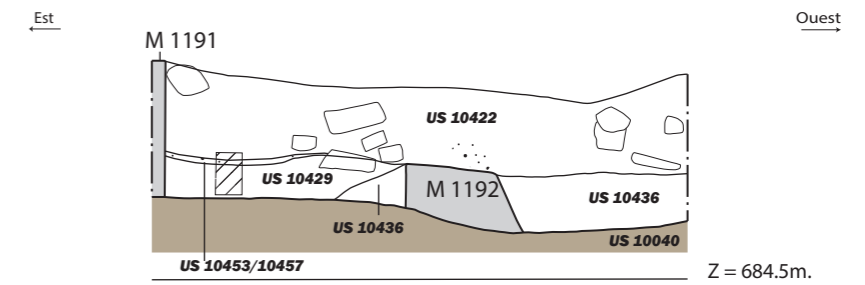
1. Parements nord du mur M 1193.



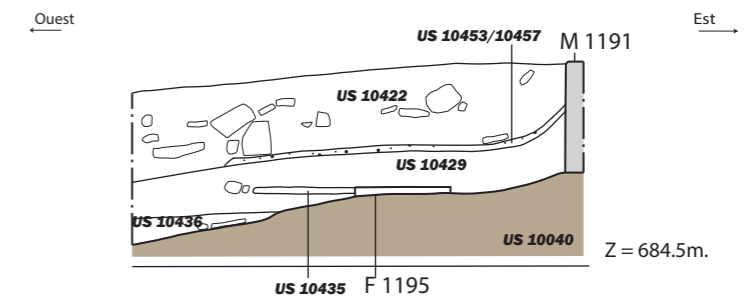
2. Parement ouest du mur M 1187.



3. Coupe est-ouest de l'espace ES 1.26.

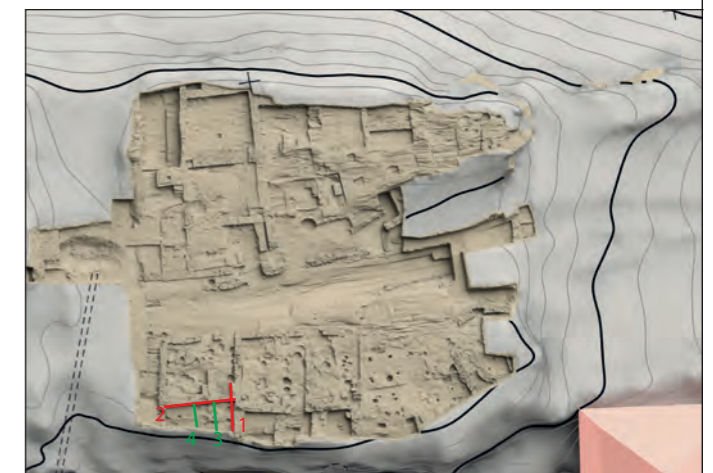


4. Coupe ouest-est de l'espace ES 1.26.

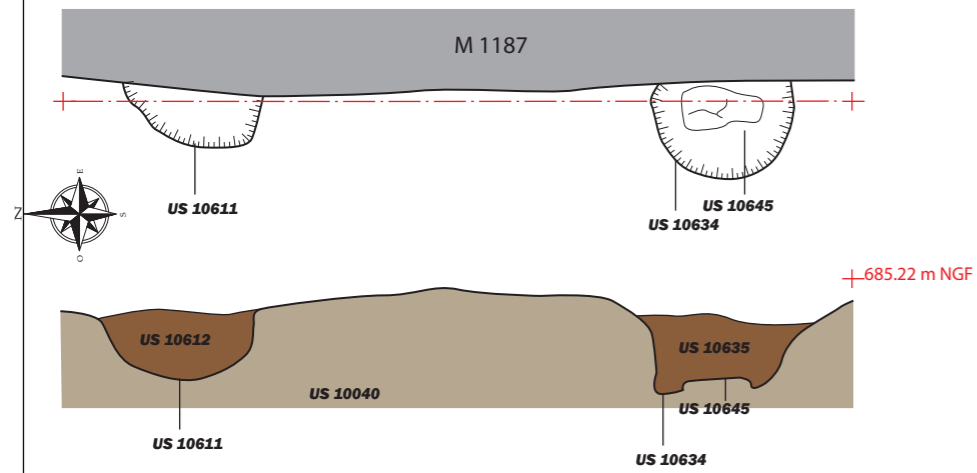


Légende:

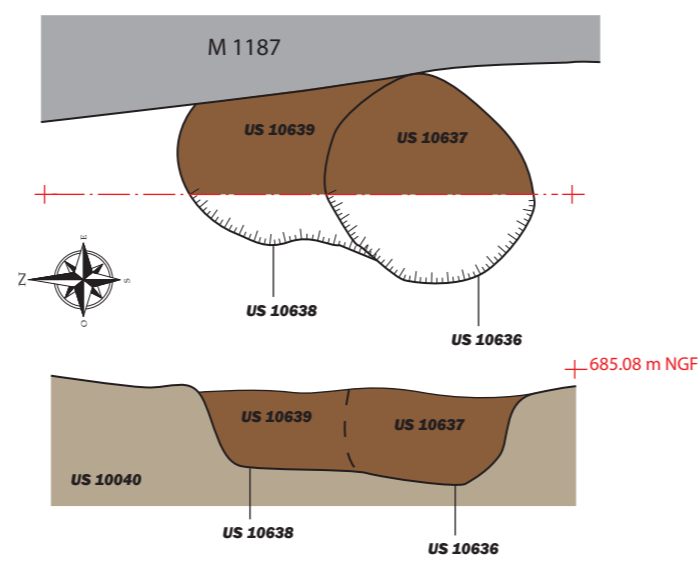
- : Substrat rocheux
- : Sol en coupe
- : Substrat rocheux taillé
- : Limite de fouille
- : Surlignage structure
- : Entité archéologique
- : Unité stratigraphique
- : Enduit



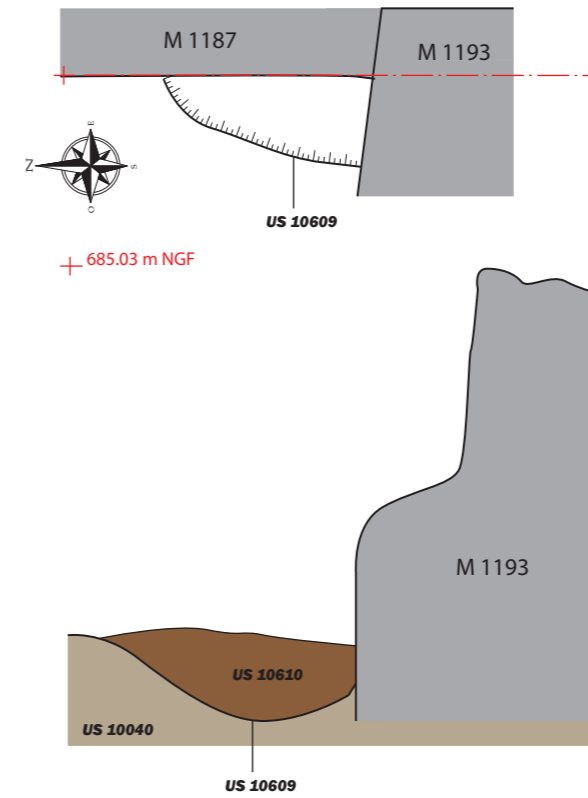
1. Trous de poteaux TRP 1266 et 1260



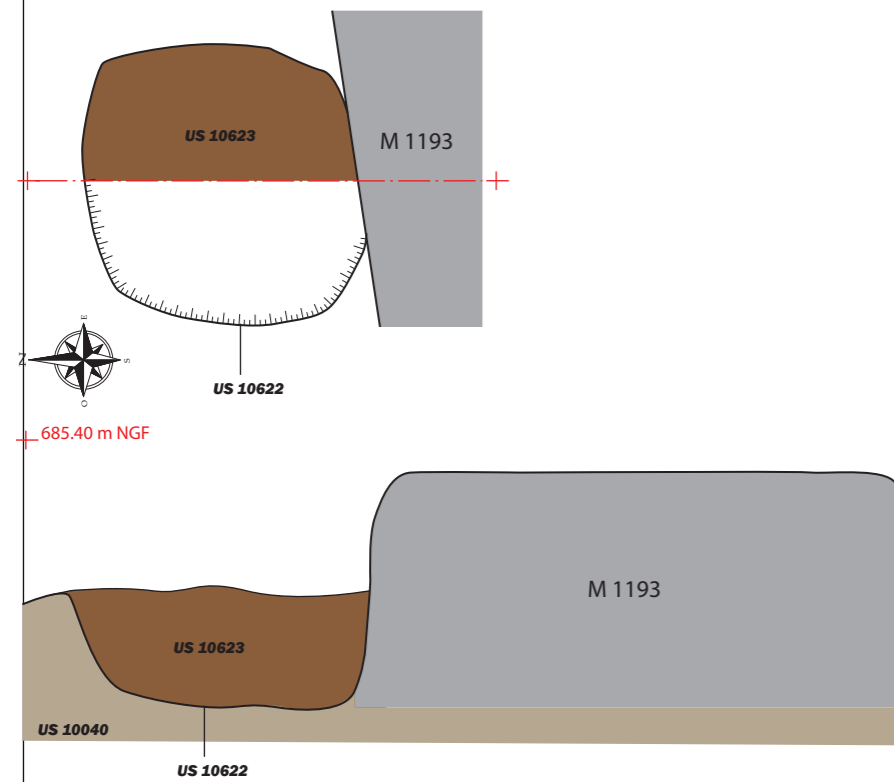
2. Trous de poteaux TRP 1263 et 1262



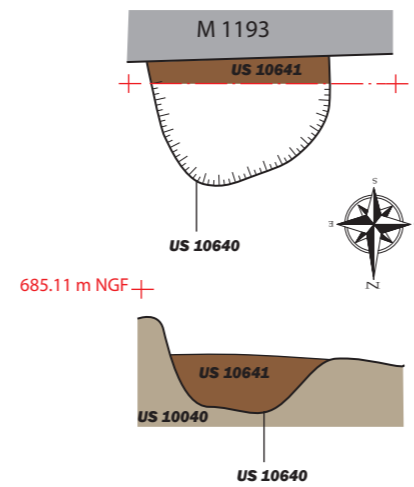
3. Trou de poteau TRP 1264



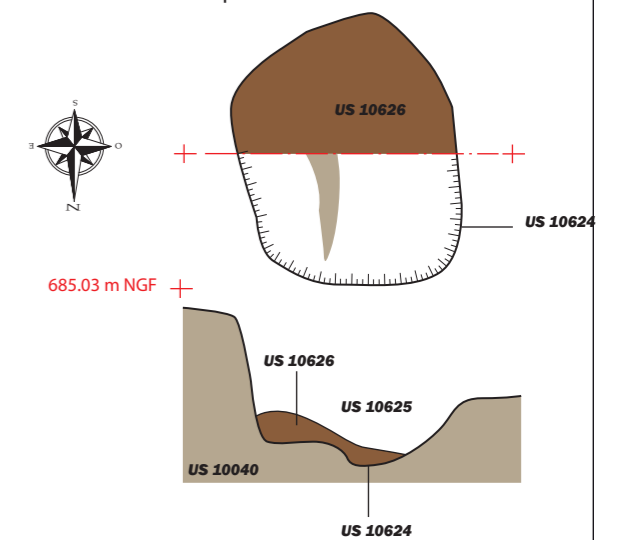
4. Trou de poteau TRP 1265



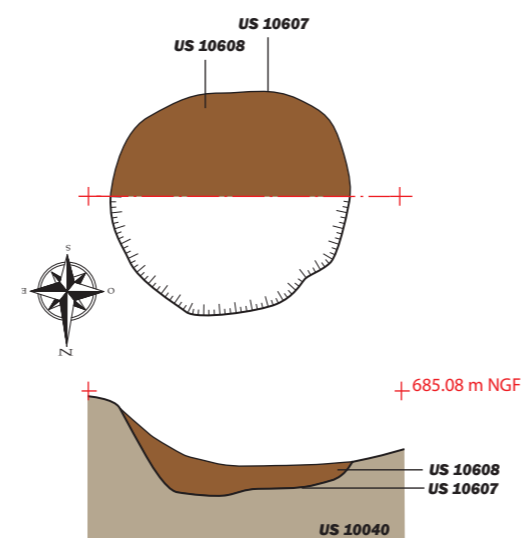
5. Trou de poteau TRP 1258



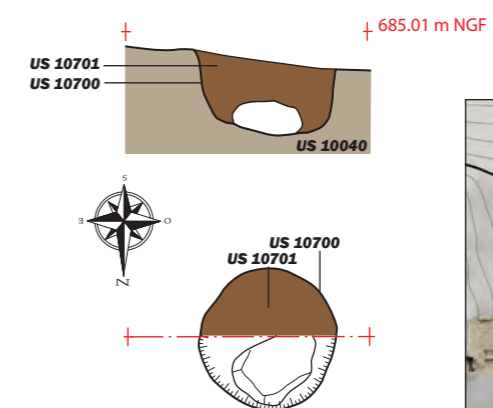
6. Trou de poteau TRP 1259



7. Trou de poteau TRP 1257

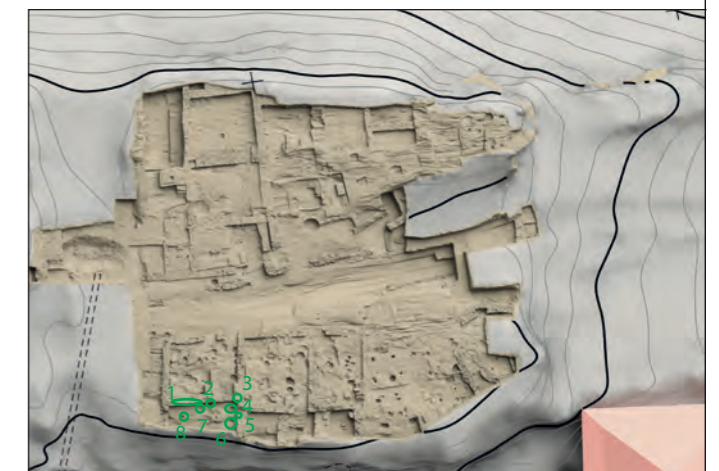


8. Trou de poteau TRP 1299

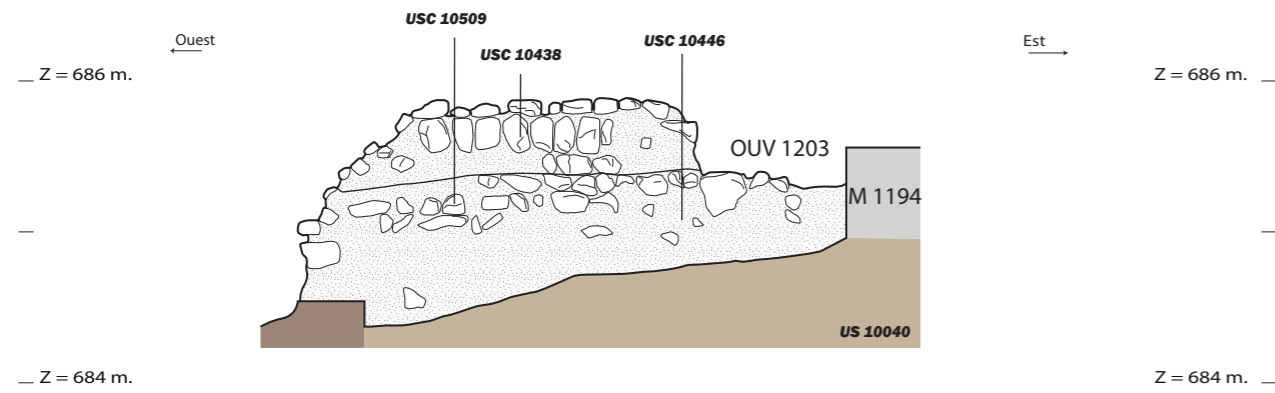


Légende:

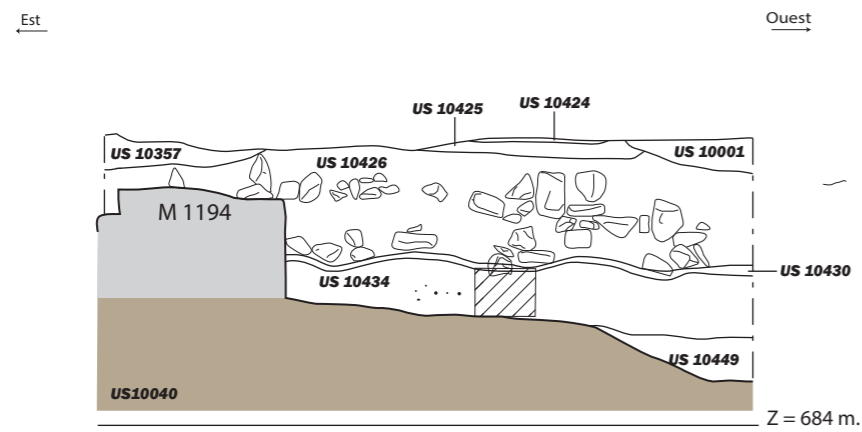
- : Substrat rocheux
- : Sol en coupe
- : Substrat rocheux taillé
- : Limite de fouille
- : Surlignage structure
- : Entité archéologique
- : Unité stratigraphique
- : Enduit



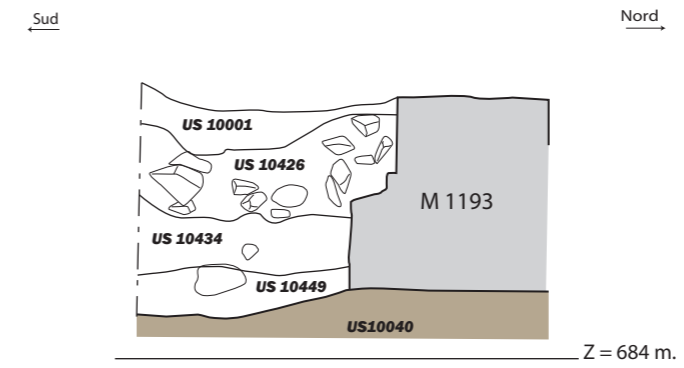
1. Parement sud du mur M 1193.



2. Coupe est-ouest des espaces ES 1.23 et 1.27.

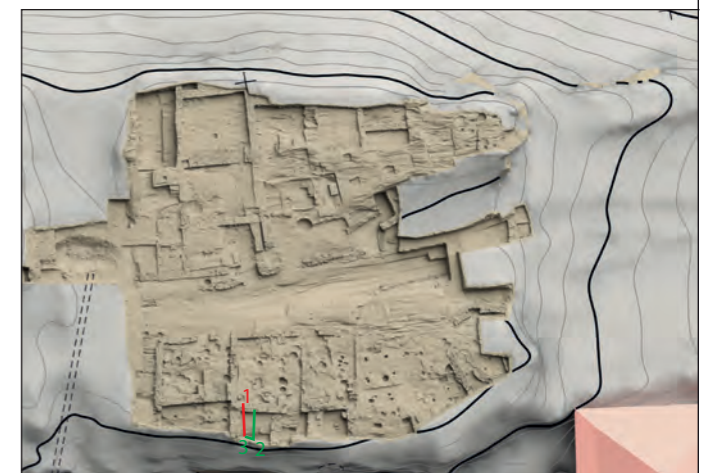


3. Coupe sud-nord de l'espace ES 1.27.

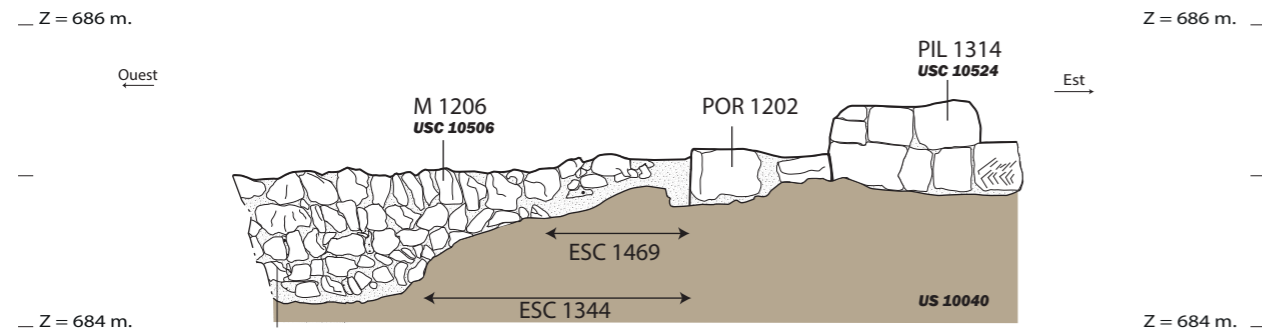


Légende:

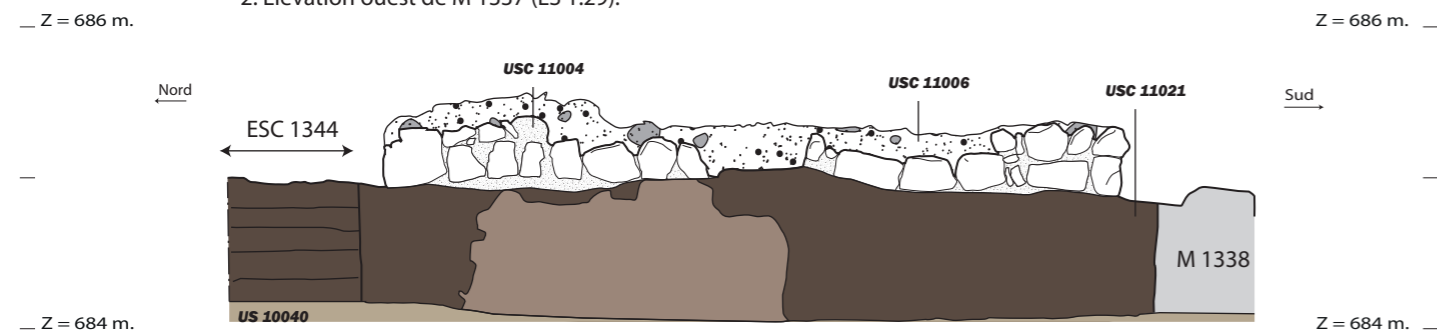
- : Substrat rocheux
- : Sol en coupe
- : Substrat rocheux taillé
- : Limite de fouille
- : Surlignage structure
- : Entité archéologique
- : Unité stratigraphique
- : Enduit



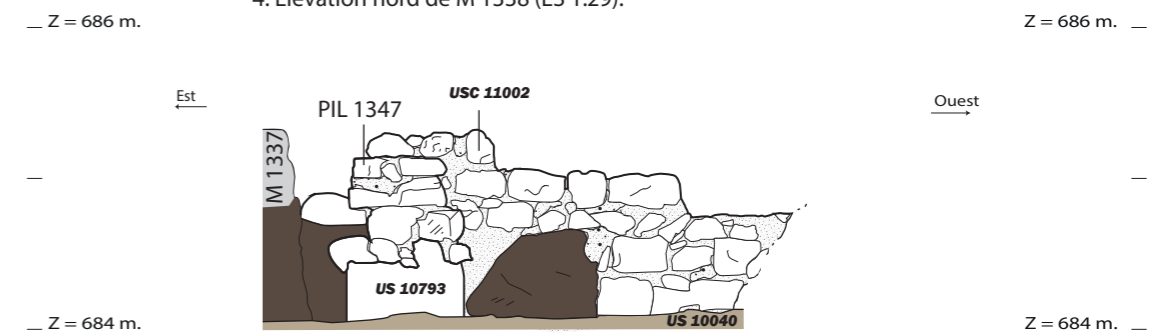
1. Élévation sud de M 1206, POR 1202 et PIL 1314 (ES 1.29).



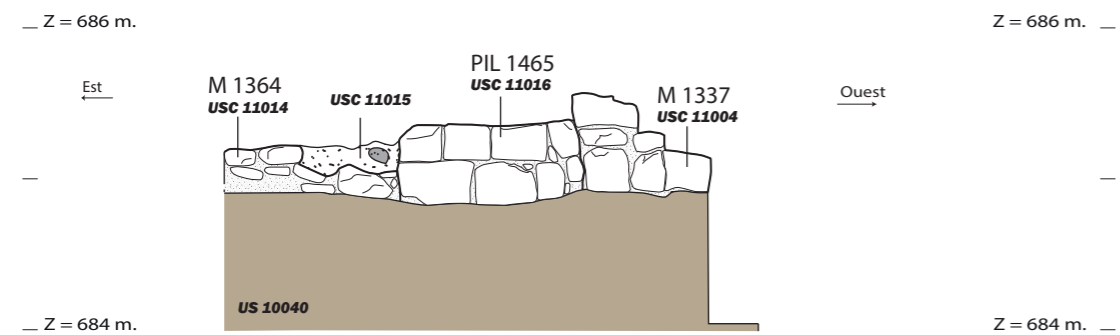
2. Élévation ouest de M 1337 (ES 1.29).



4. Élévation nord de M 1338 (ES 1.29).

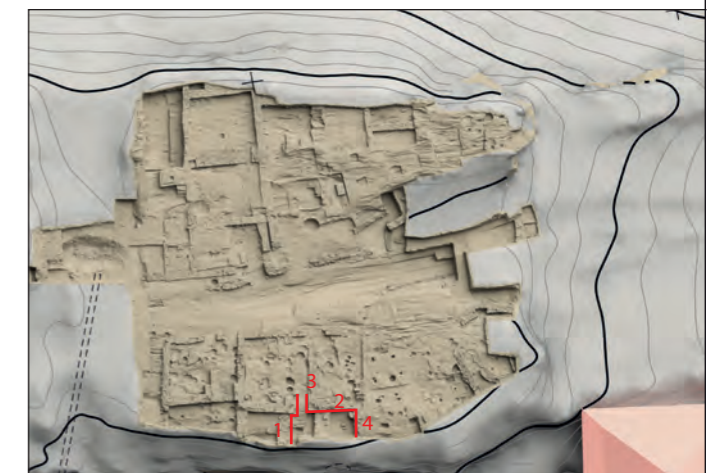


3. Élévation nord de POR 1202 (ES 1.29).

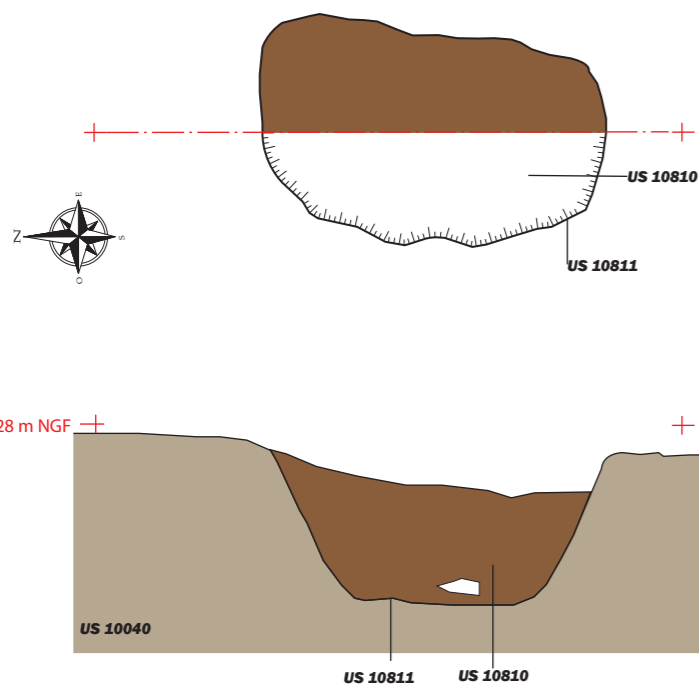


Légende:

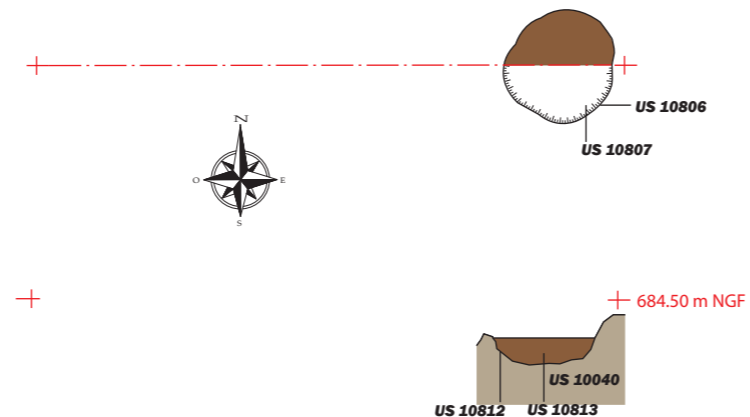
- : Substrat rocheux
- : Sol en coupe
- : Substrat rocheux taillé
- : Limite de fouille
- : Surlignage structure
- : Entité archéologique
- : Unité stratigraphique
- : Enduit



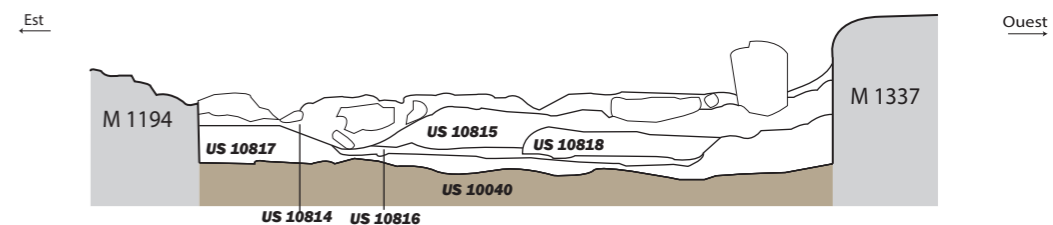
1. Trou de poteau TRP 1343.



2. Trou de poteau TRP 1345.

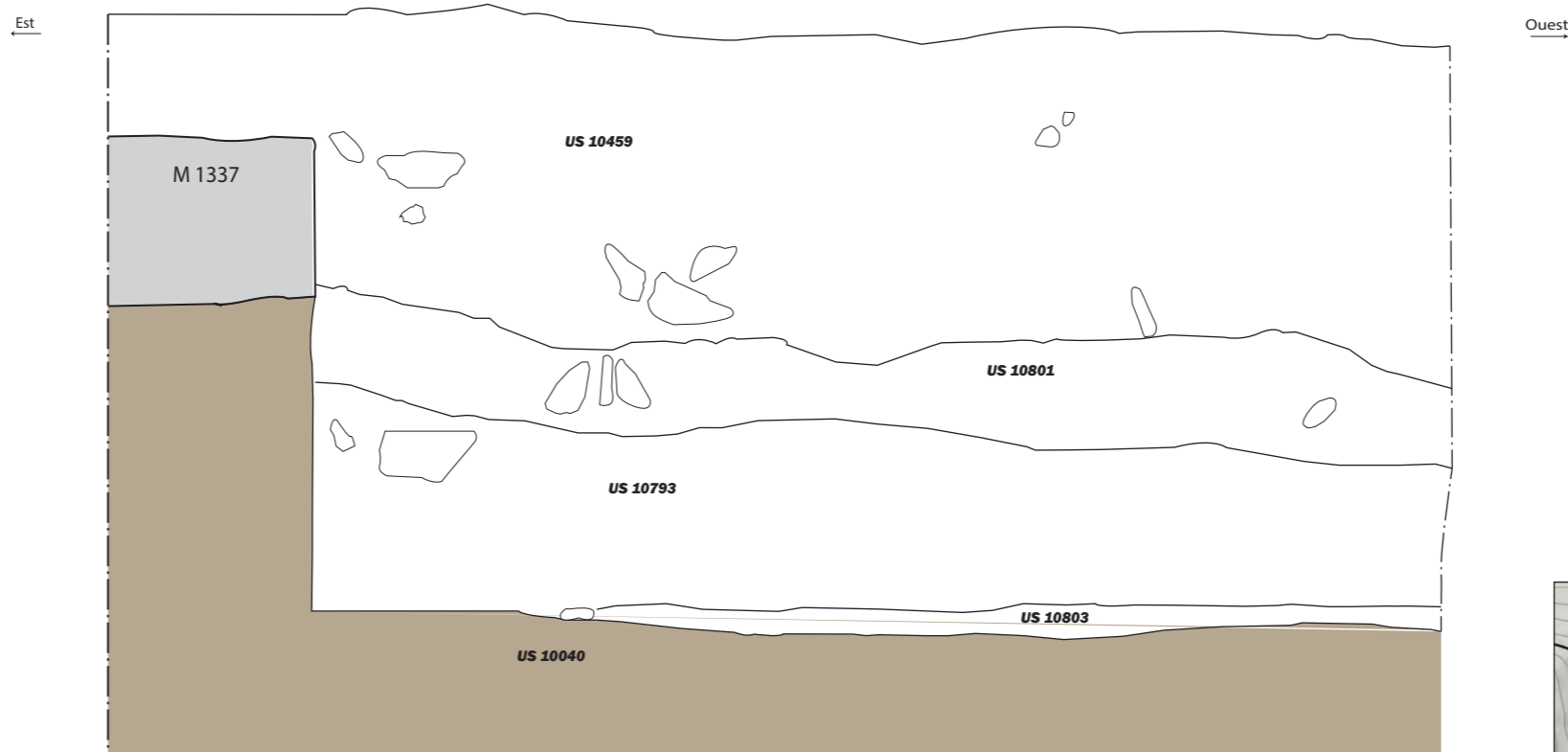


3. Coupe nord-sud de la porte POR 1202.



Z = 684.5 m.

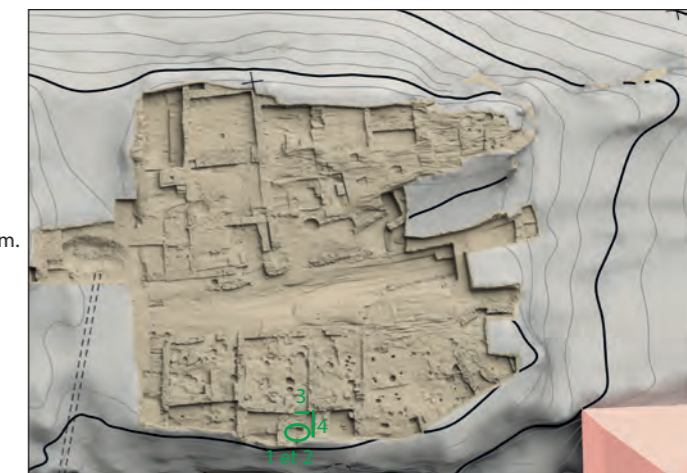
4. Coupe est-ouest de l'espace ES 1.29.



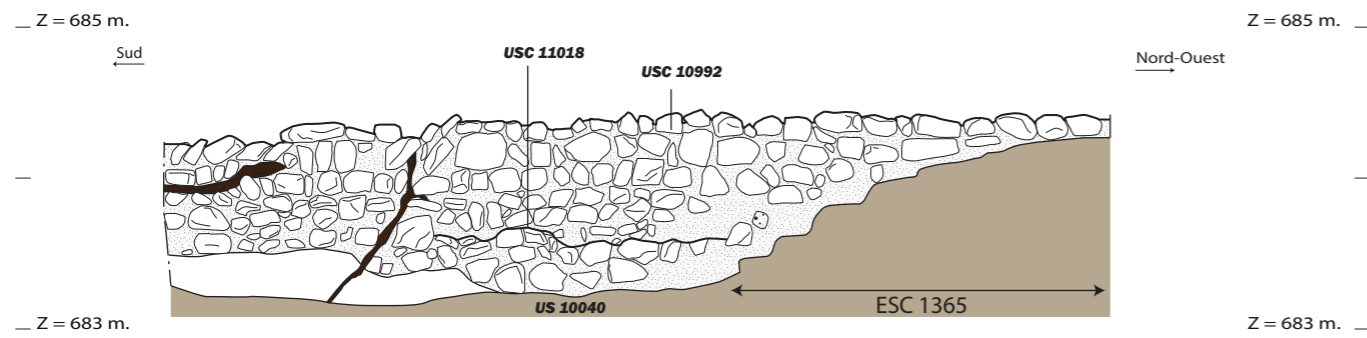
Z = 683.5 m.

Légende:

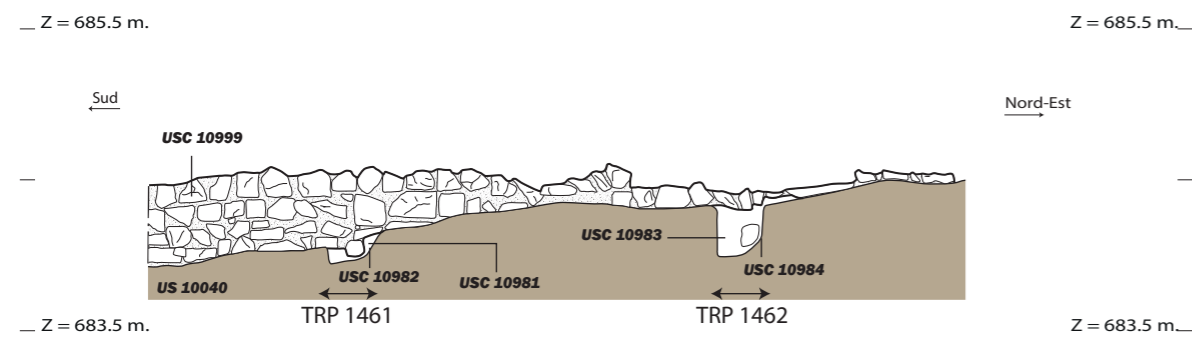
- : Substrat rocheux
- : Sol en coupe
- : Substrat rocheux taillé
- : Limite de fouille
- : Surlignage structure
- : Entité archéologique
- : Enduit
- : Unité stratigraphique



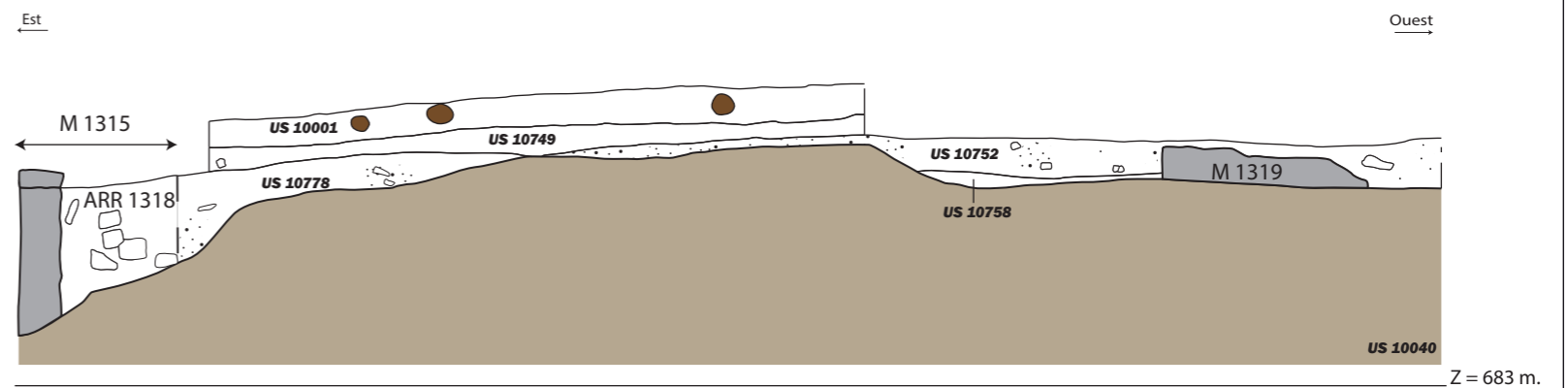
1. Élévation est de M 1315.



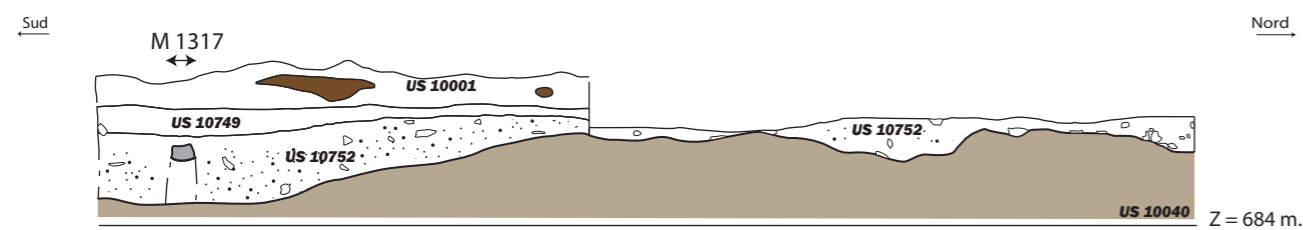
2. Élévation sud de M 1319 (ES 1.33).



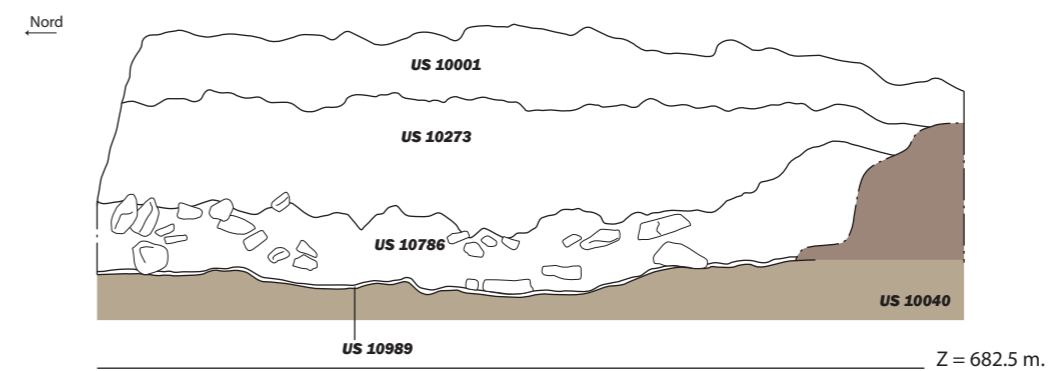
4. Coupe est-ouest de l'espaces ES 1.33.



3. Coupe sud-nord de l'espaces ES 1.33.



5. Coupe nord-sud de l'espaces ES 1.34.

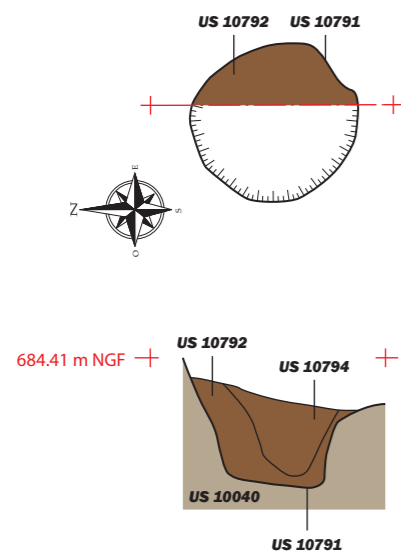


Légende:

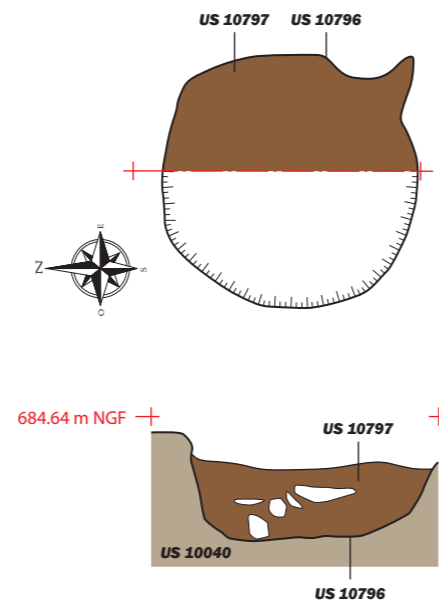
- : Substrat rocheux
- : Sol en coupe
- : Substrat rocheux taillé
- : Limite de fouille
- : Surlignage structure
- : Entité archéologique
- : Unité stratigraphique
- : Enduit



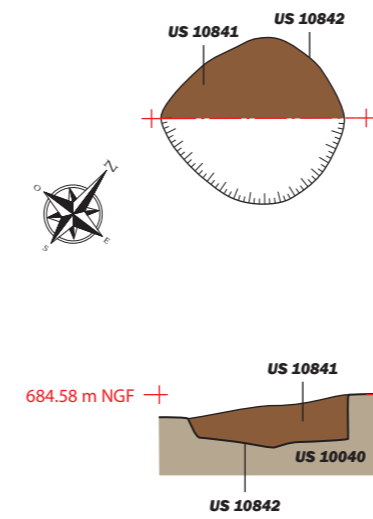
1. Trou de poteau TRP 1334.



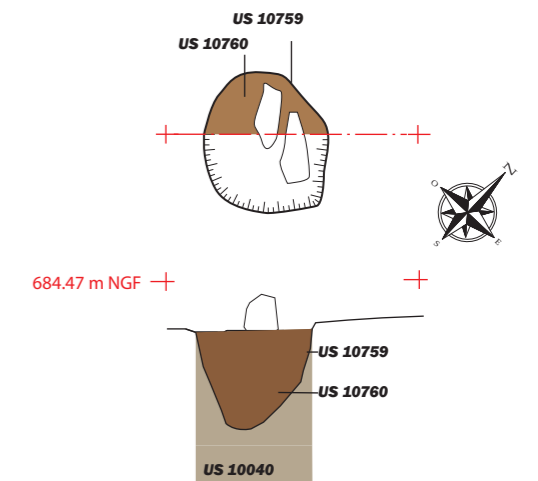
2. Trou de poteau TRP 1336.



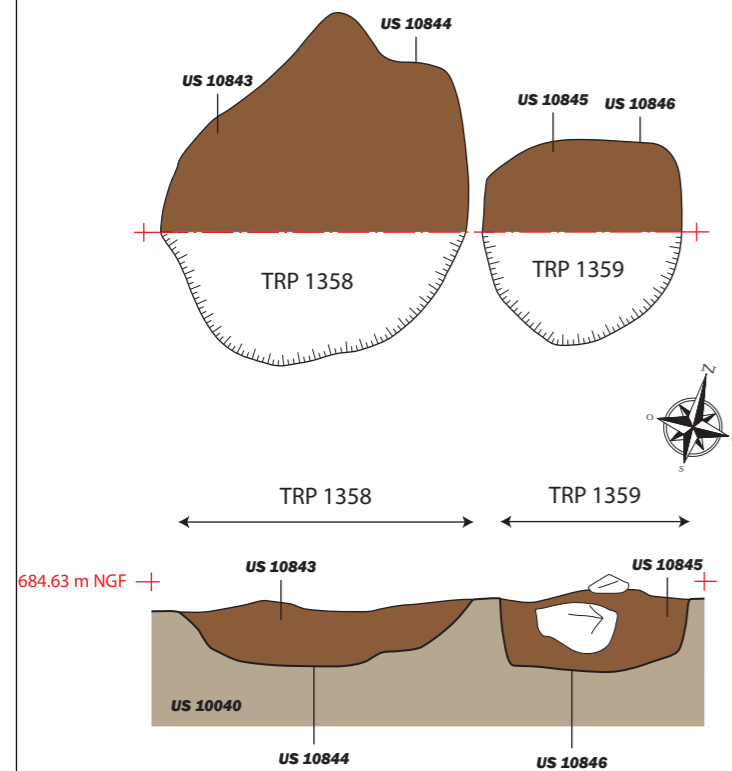
3. Trou de poteau TRP 1357.



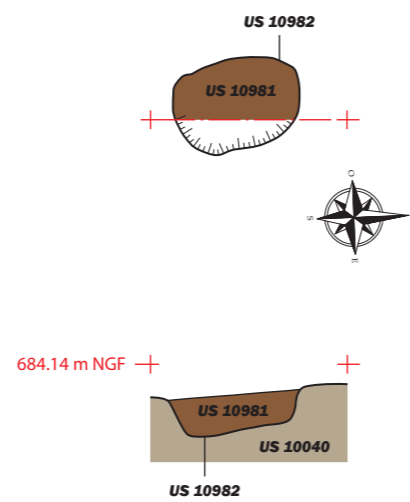
4. TRP 1322



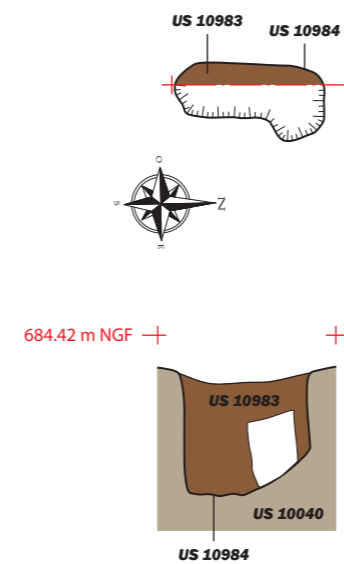
5. Trous de poteau TRP 1358 et TRP 1359.



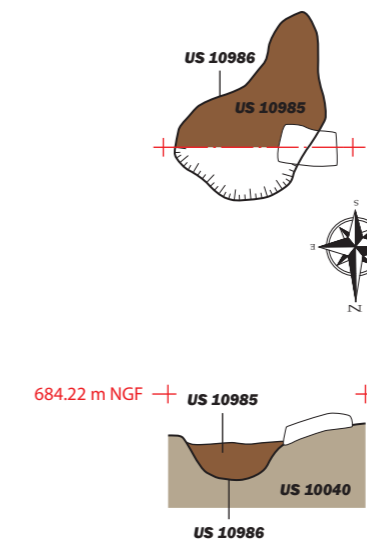
6. Trou de poteau TRP 1461.



7. Trou de poteau TRP 1462.

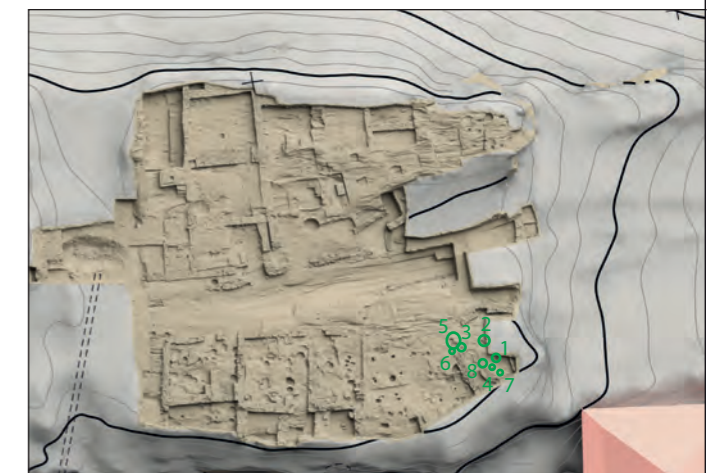


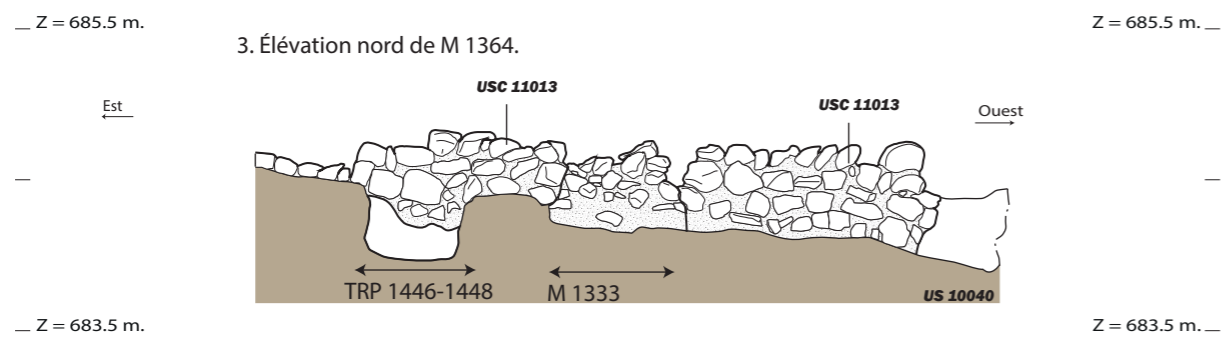

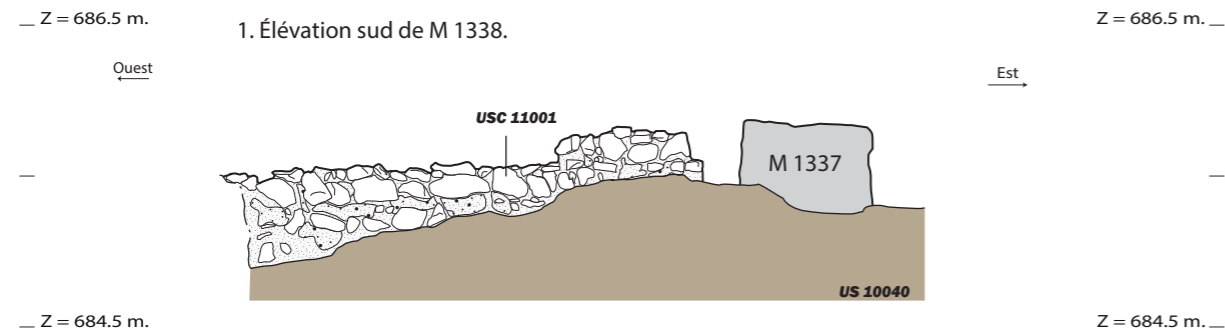
8. Trou de poteau TRP 1466.



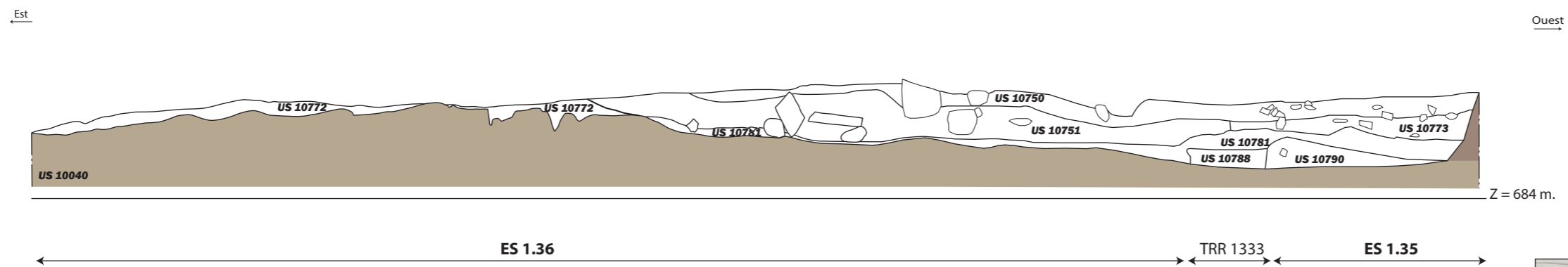
Légende:

- : Substrat rocheux
- : Sol en coupe
- : Substrat rocheux taillé
- : Limite de fouille
- : Surlignage structure
- M 1001 : Entité archéologique
- US 10003 : Unité stratigraphique
- : Enduit



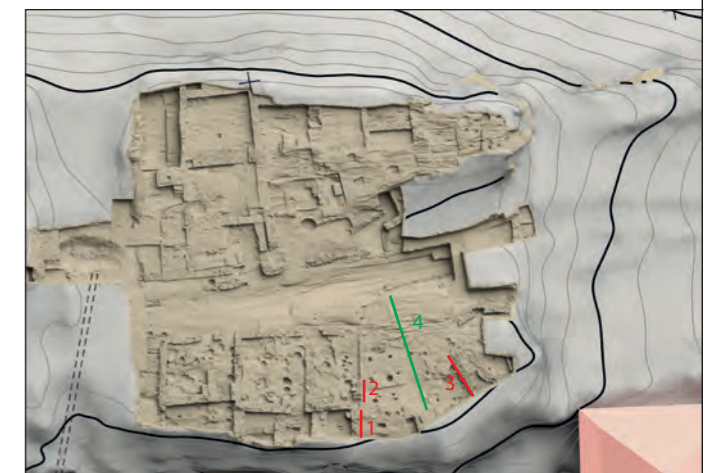


4. Coupe est-ouest des espaces ES 1.35 et 1.36.

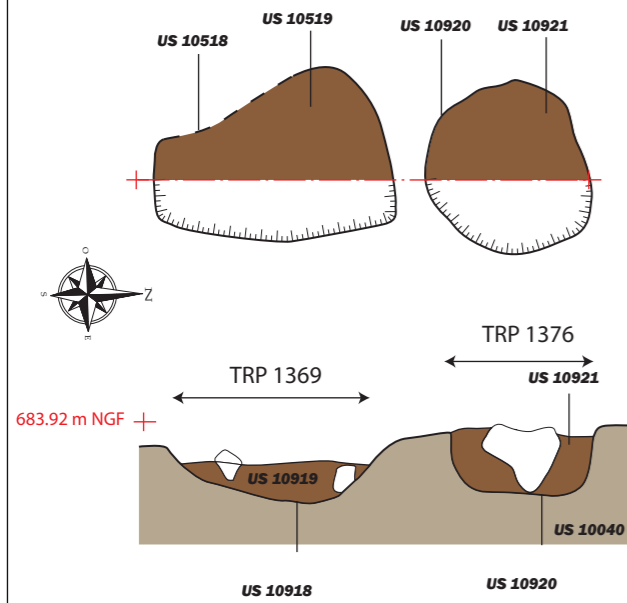


Légende:

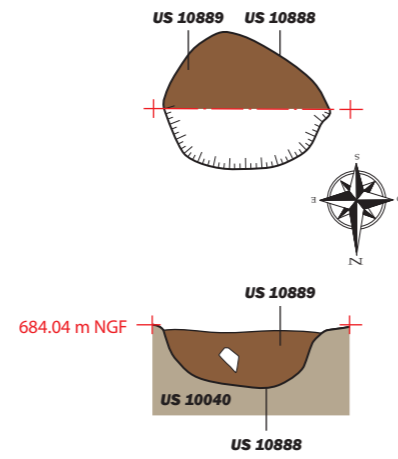
- : Substrat rocheux
- : Sol en coupe
- : Substrat rocheux taillé
- : Limite de fouille
- : Surlignage structure
- : Entité archéologique
- : Unité stratigraphique
- : Enduit



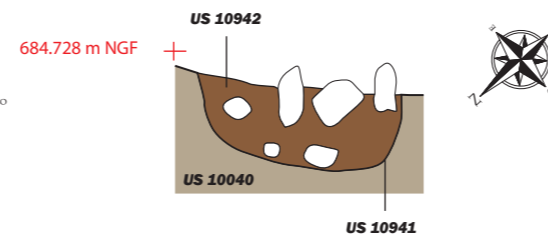
1. Trous de poteaux TRP 1369 et 1376.



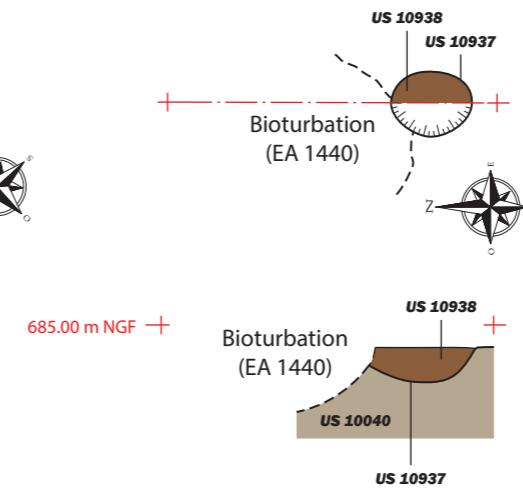
2. Trou de poteau TRP 1368.



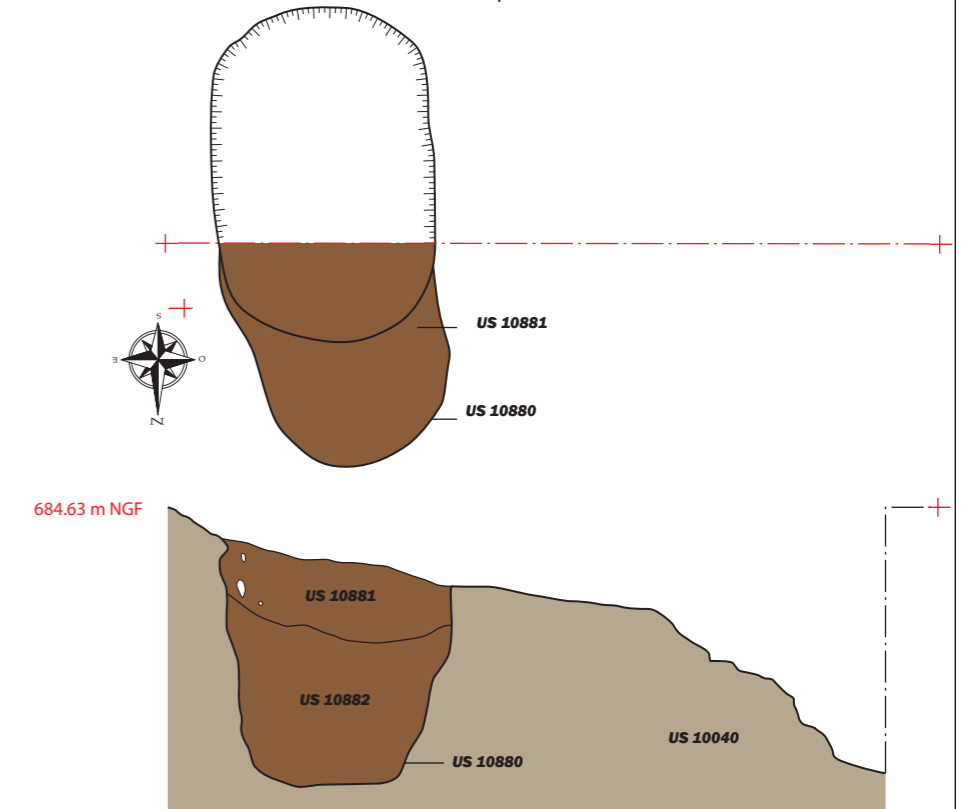
3. Trou de poteau TRP 1399.



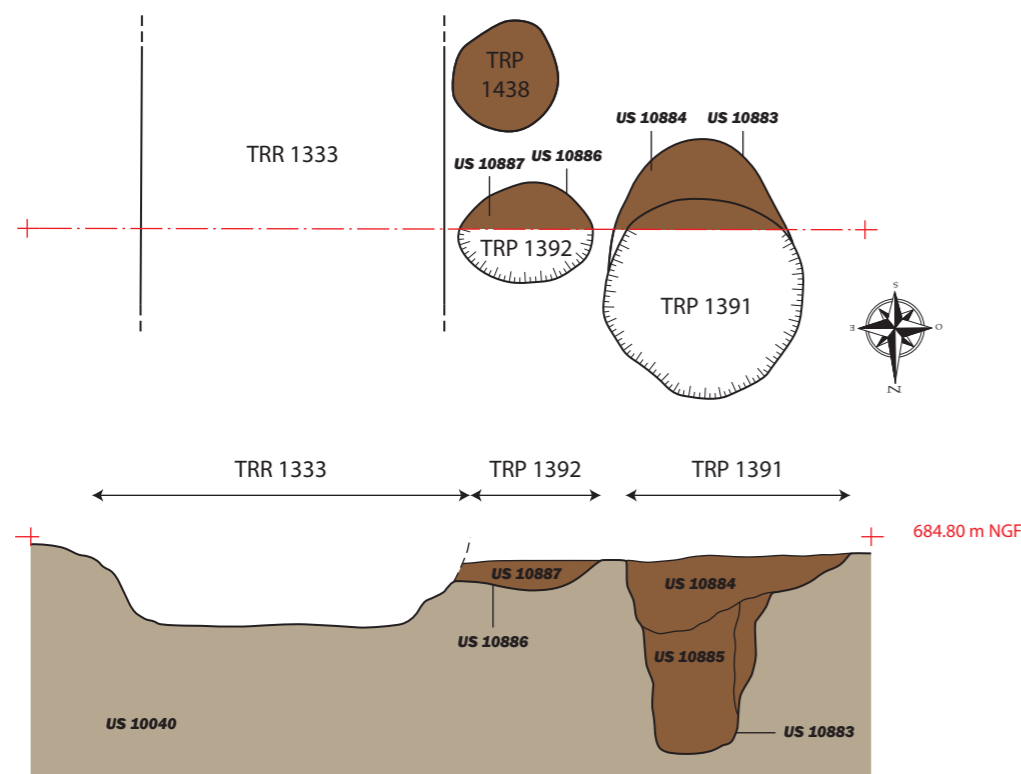
4. Trou de poteau TRP 1439 (ES 1.35).



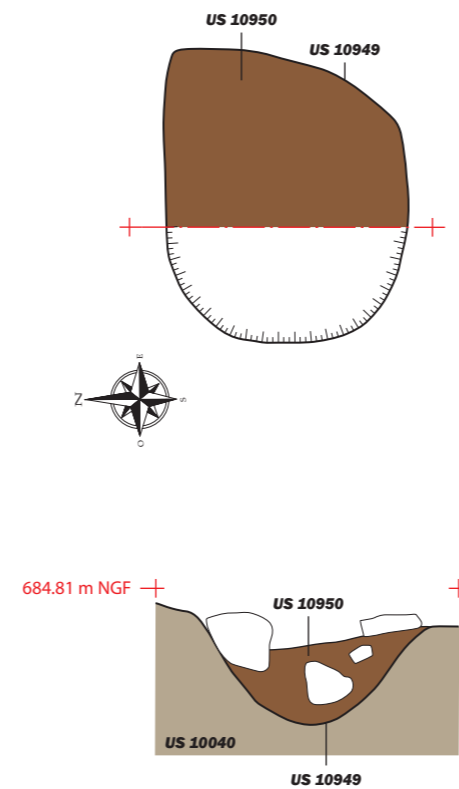
5. Trou de poteau TRP 1387.



6. Tranchée de récupération TRR 1333 et trous de poteau TRP 1392 et TRP 1391.

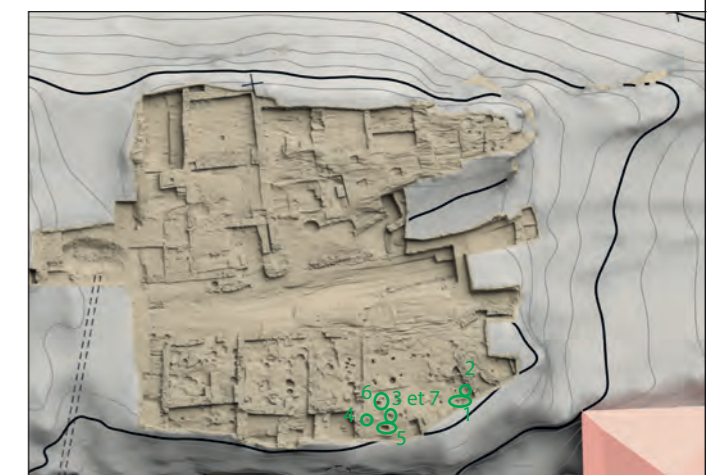


7. Trou de poteau TRP 1400.

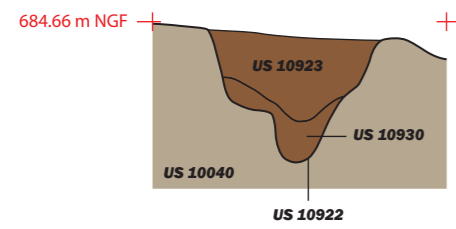
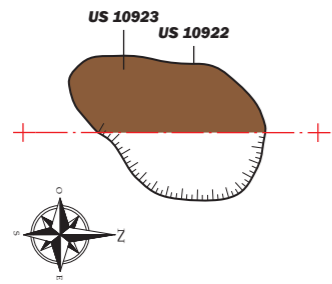


Légende:

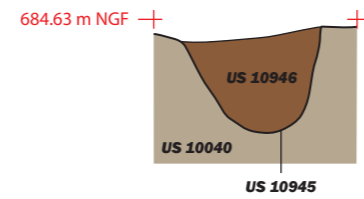
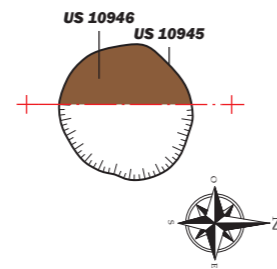
- : Substrat rocheux
- : Sol en coupe
- : Substrat rocheux taillé
- : Limite de fouille
- : Surlignage structure
- M 1001 : Entité archéologique
- US 10003 : Unité stratigraphique
- : Enduit



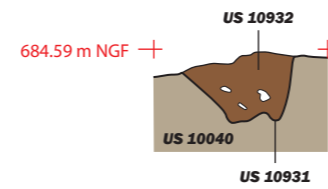
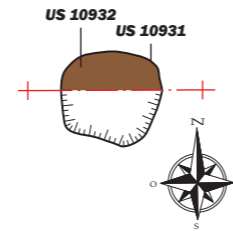
1. Trou de poteau TRP 1402.



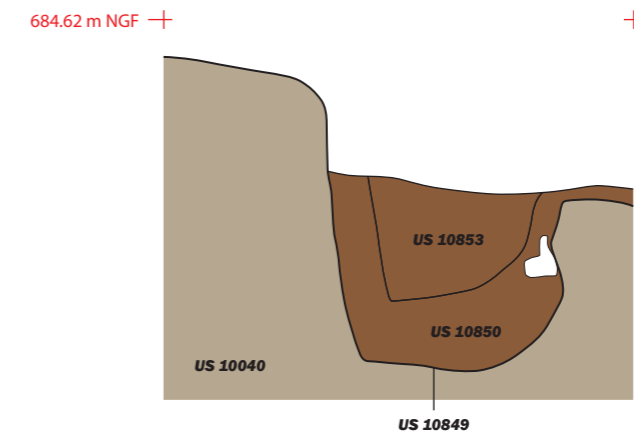
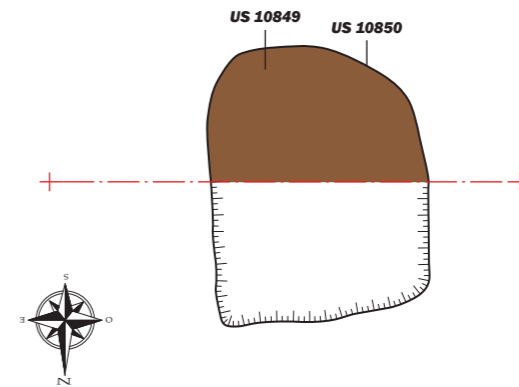
2. Trou de poteau TRP 1401.



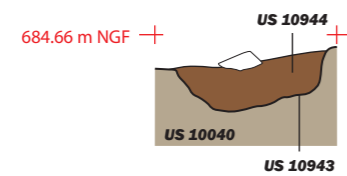
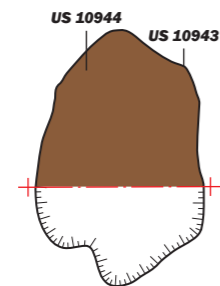
3. Trou de poteau TRP 1397.



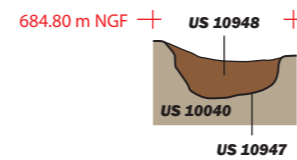
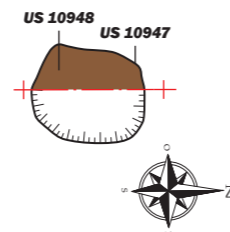
4. Trou de poteau TRP 1396.



5. Trou de poteau TRP 1398.

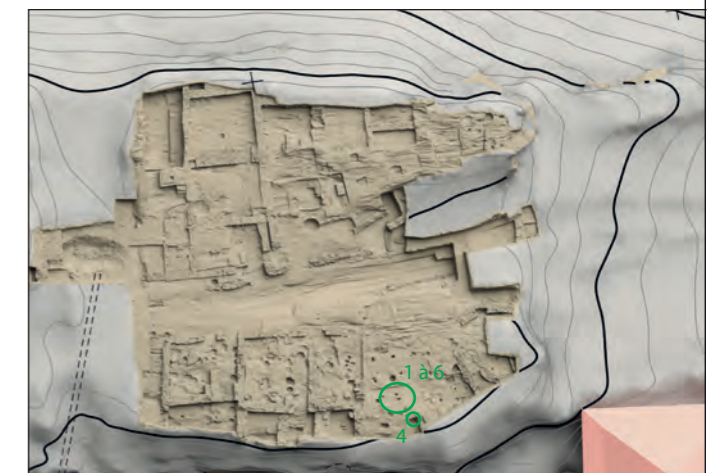


6. Trou de poteau TRP 1438.

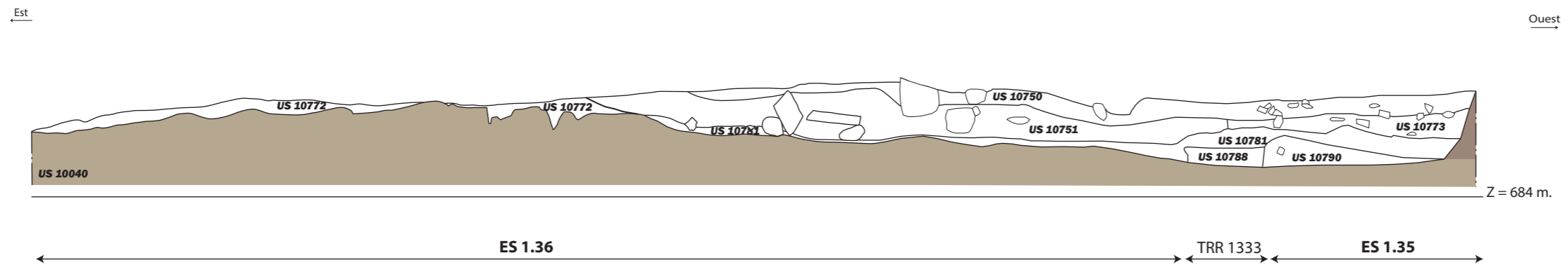


Légende:

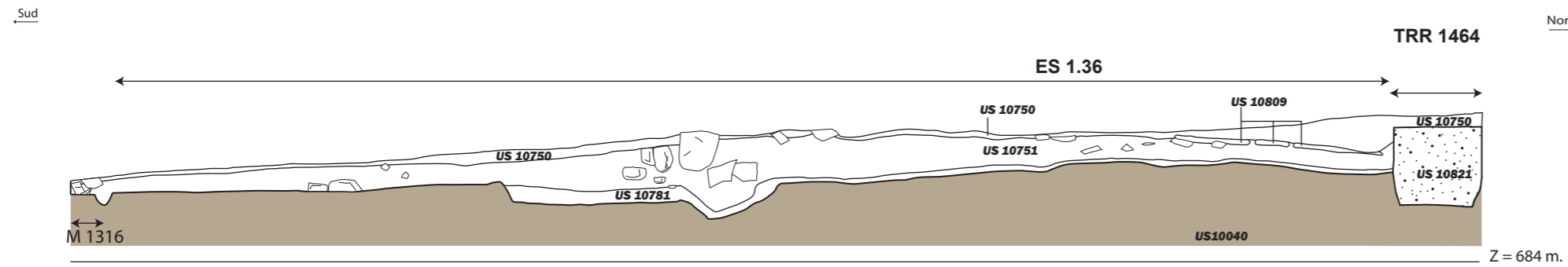
- : Substrat rocheux
- : Sol en coupe
- : Substrat rocheux taillé
- : Limite de fouille
- : Surlignage structure
- : M 1001 : Entité archéologique
- : US 10003 : Unité stratigraphique
- : Enduit



1. Coupe est-ouest des espaces ES 1.35 et 1.36.

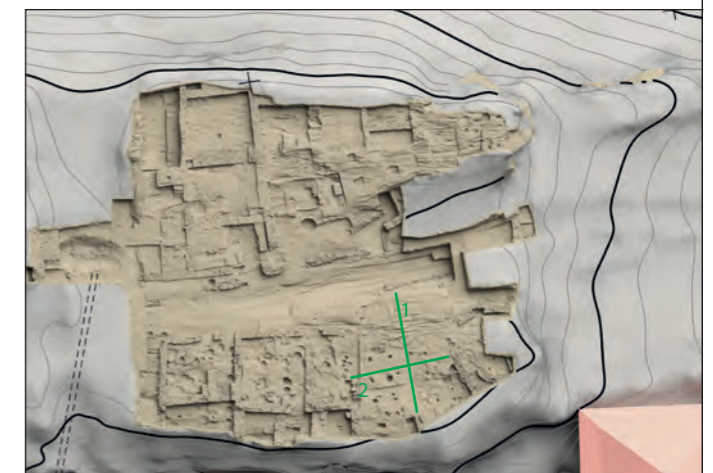


2. Coupe sud-nord de l'espace ES 1.36.

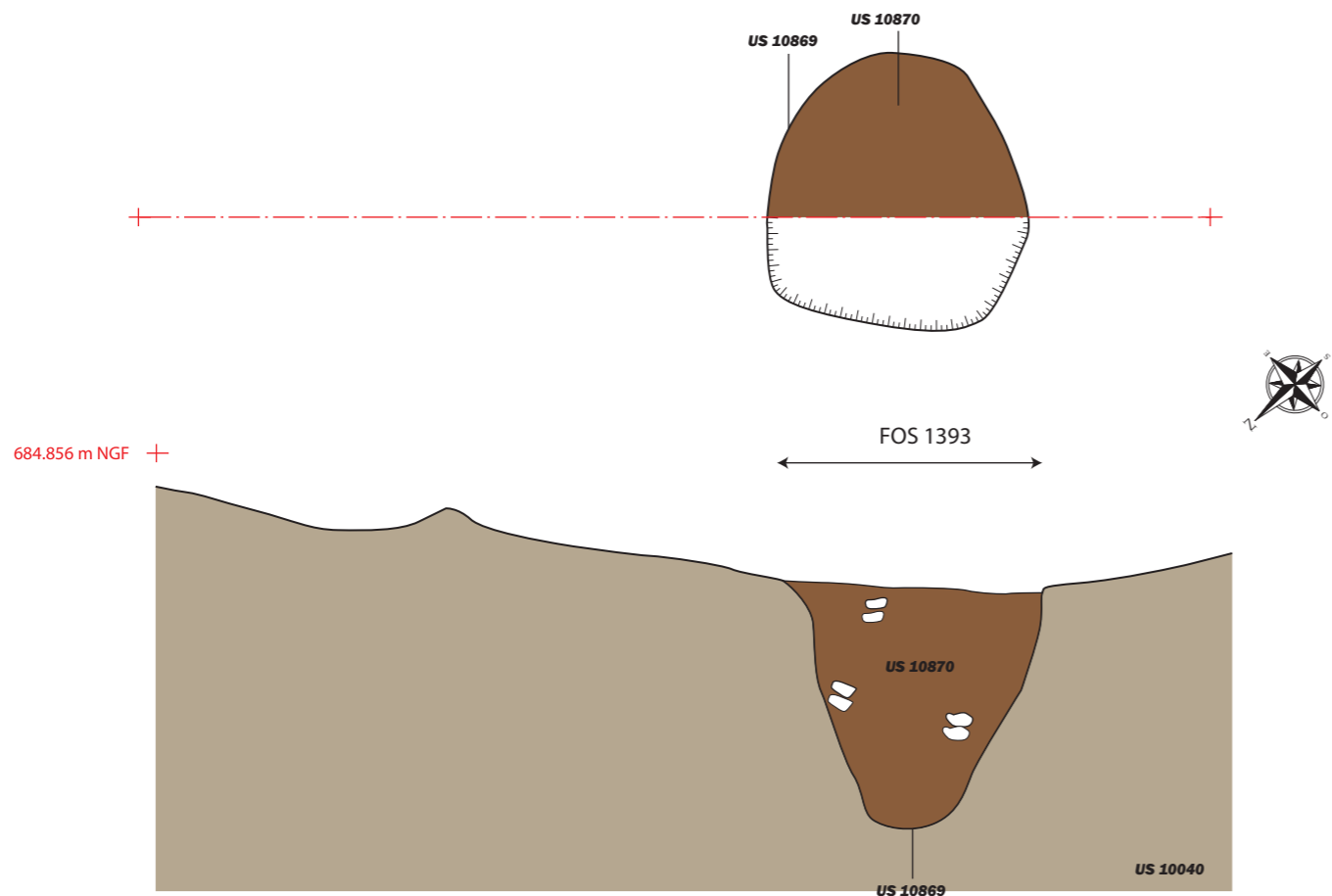


Légende:

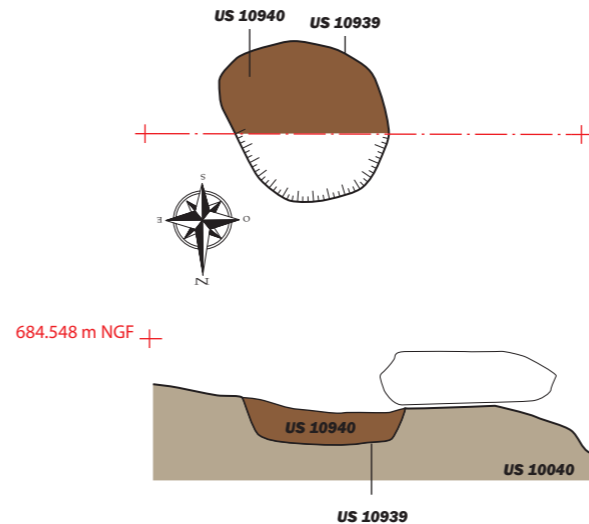
- : Substrat rocheux
- : Sol en coupe
- : Substrat rocheux taillé
- : Limite de fouille
- : Surlignage structure
- : M 1001 : Entité archéologique
- : US 10003 : Unité stratigraphique
- : Enduit



1. Fosse TRP 1393.



2. Trou de poteau TRP 1378.

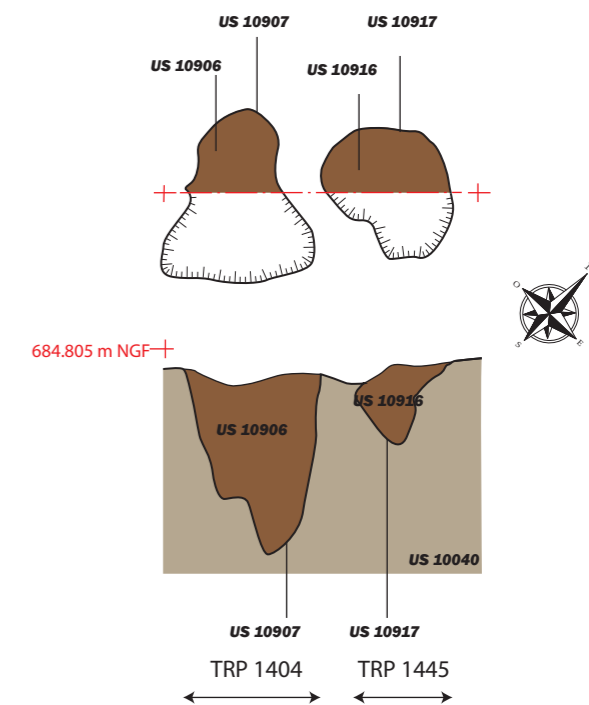


CHÂTEAU MÉDIÉVAL (Clermont, Haute-Savoie)

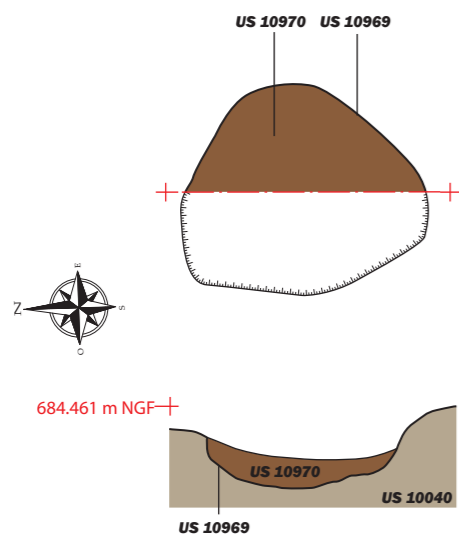
Planche 66 - Structures de l'espace ES 1.36 1/3.

Septembre 2024. Echelle 1/20e.  
 Relevés: S. Alloin, L. Benoit, L. Courtil, A. Falatakis, D. Fert, L. Henrich,  
 D. Jouneau, N. Pierrat, F. Thouvier et A. Troyes.  
 DAO : L. Benoit (SAPB74), S. Branchereau, B. Maniez, N. Pierrat.

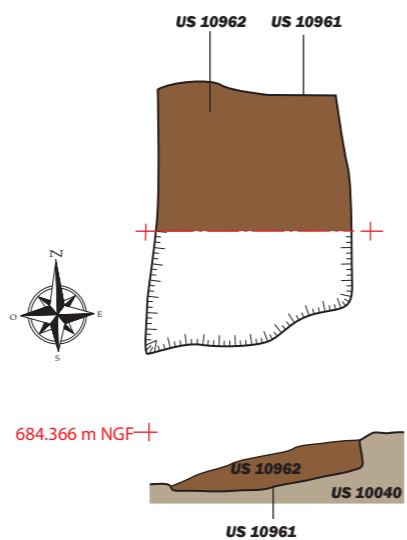
3. Trou de poteaux TRP 1404 et TRP 1445



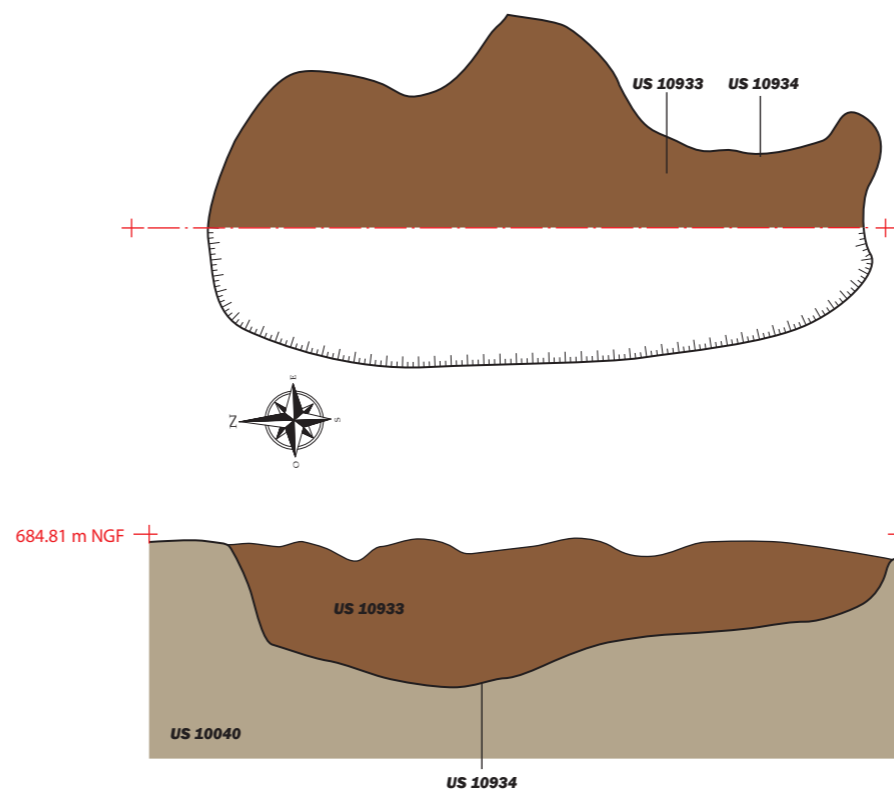
4. Trou de poteau TRP 1452.



5. Trou de poteau TRP 1451.

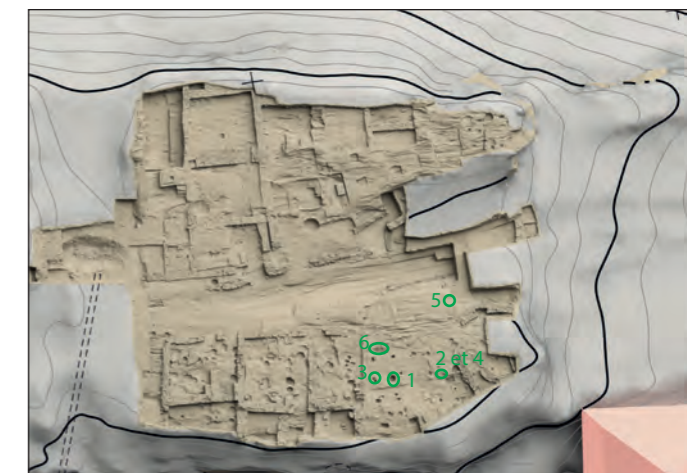


6. Trou de poteau TRP 1395.



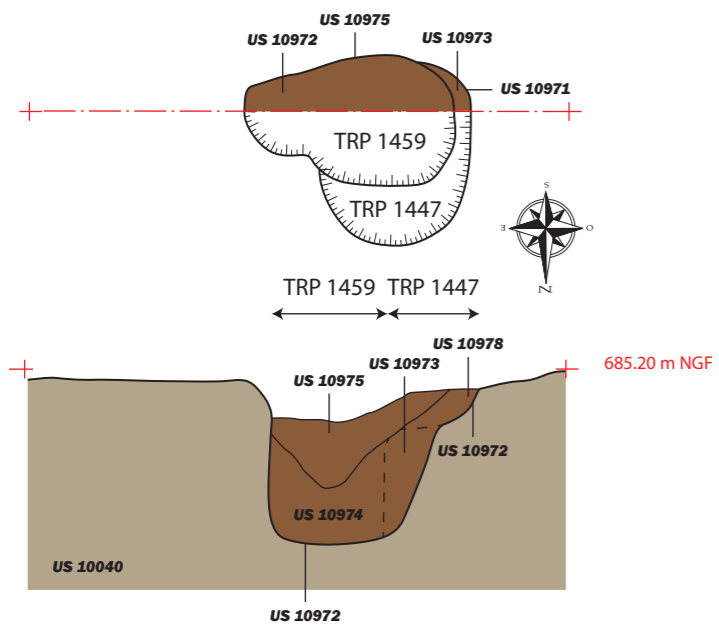
Légende:

- : Substrat rocheux
- : Sol en coupe
- : Substrat rocheux taillé
- : Limite de fouille
- : Surlignage structure
- : Enduit
- M 1001 : Entité archéologique
- US 10003 : Unité stratigraphique

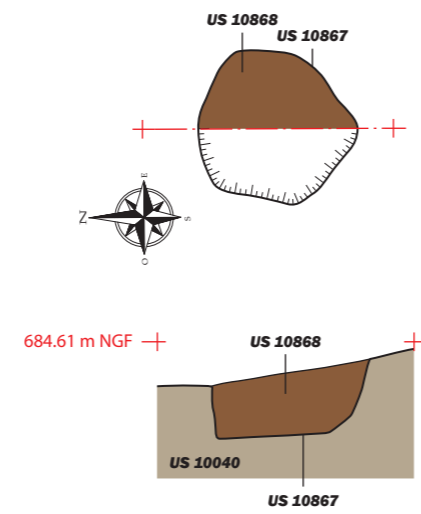


Septembre 2024. Echelle 1/20e.  
 Relevés: S. Alloin, L. Benoit, L. Courtial, A. Falatakis, D. Fert, L. Henrich,  
 D. Jouneau, N. Pierrat, F. Thouvier et A. Troyes.  
 DAO : L. Benoit (SAPB74), S. Branchereau, B. Maniez, N. Pierrat.

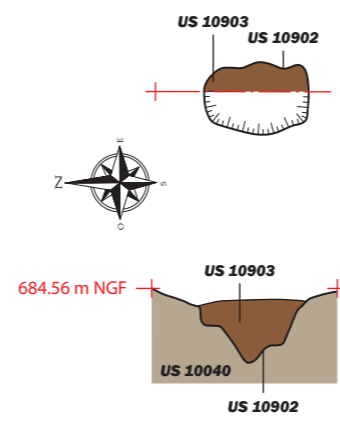
1. Trous de poteau TRP 1447 et 1459.



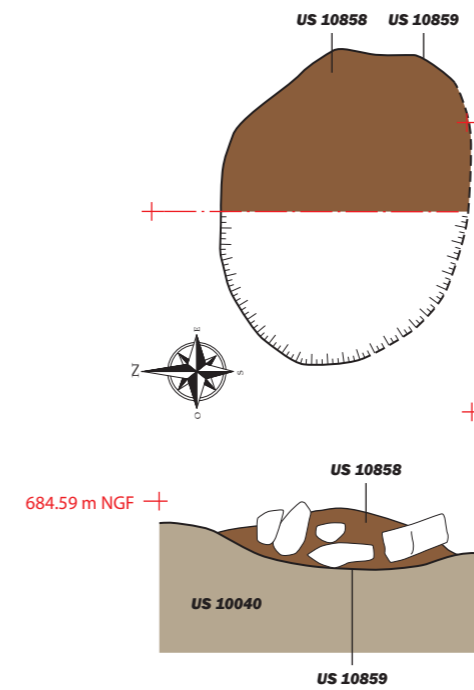
2. Trou de poteau TRP 1380.



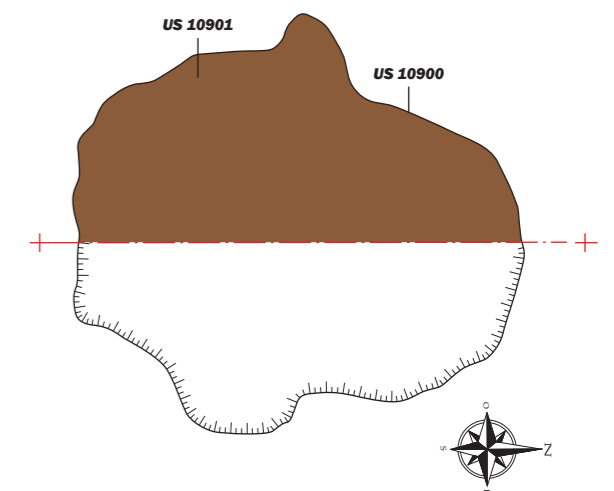
3. Trou de poteau TRP 1442.



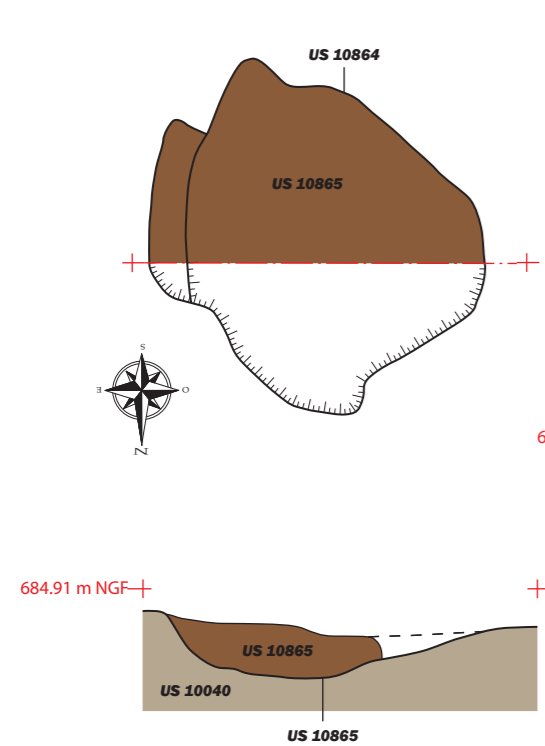
4. Trou de poteau TRP 1360.



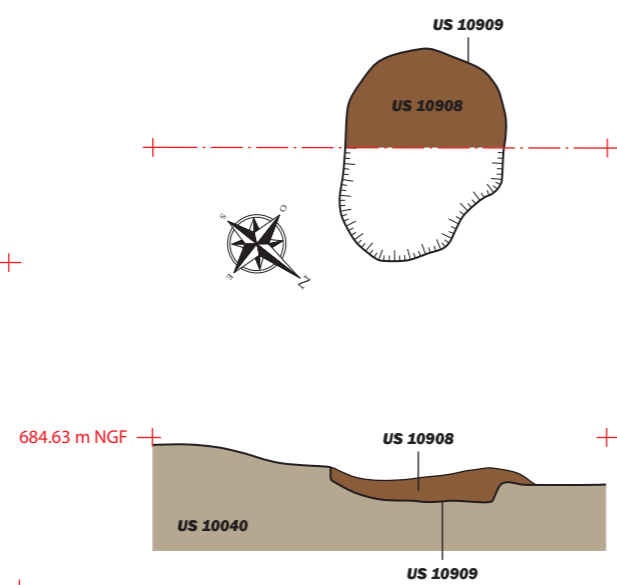
5. Trou de poteau TRP 1394.



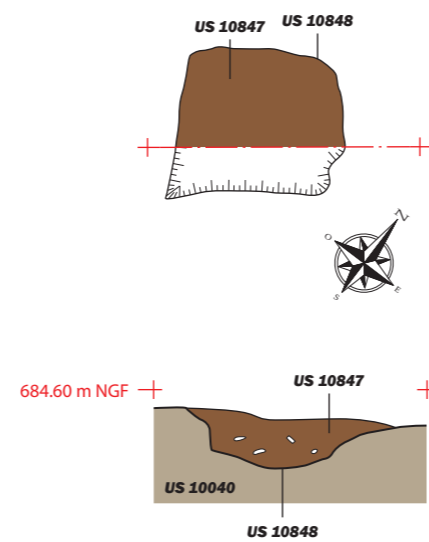
6. Trou de poteau TRP 1375.



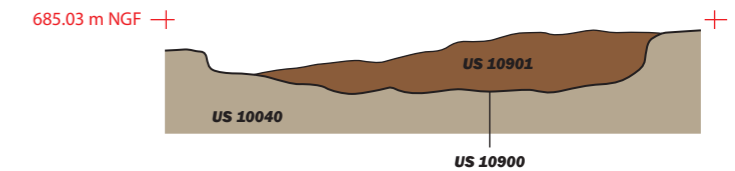
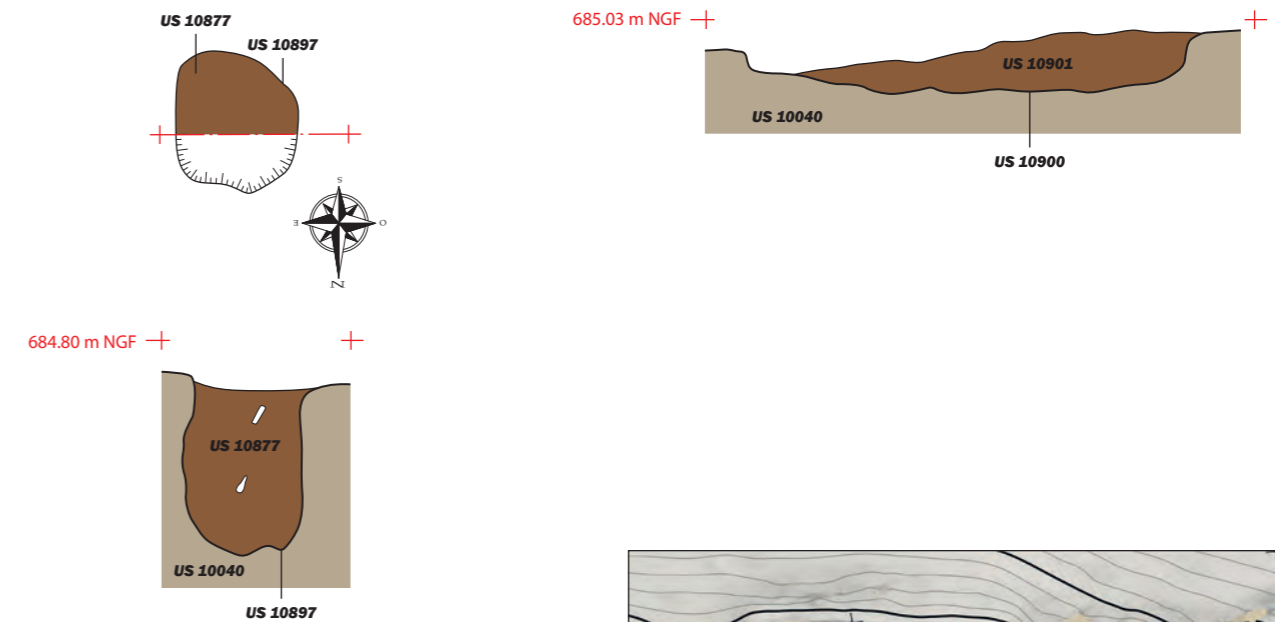
7. Trou de poteau TRP 1441.



8. Trou de poteau TRP 1366.



9. Trou de poteau TRP 1379.

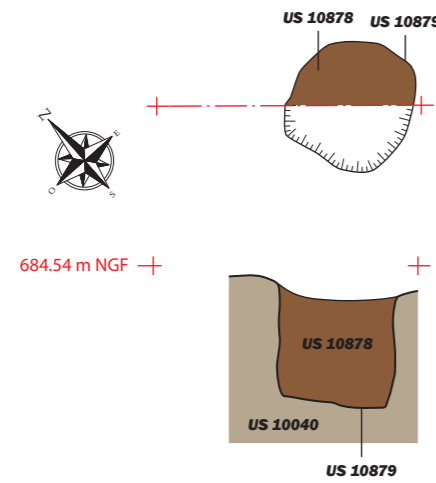


Légende:

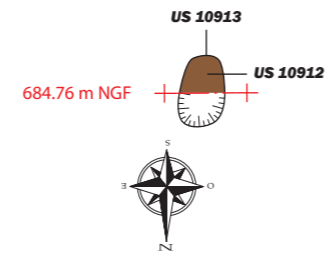
- : Substrat rocheux
- : Sol en coupe
- : Substrat rocheux taillé
- : Limite de fouille
- : Surlignage structure
- : Enduit
- M 1001 : Entité archéologique
- US 10003 : Unité stratigraphique



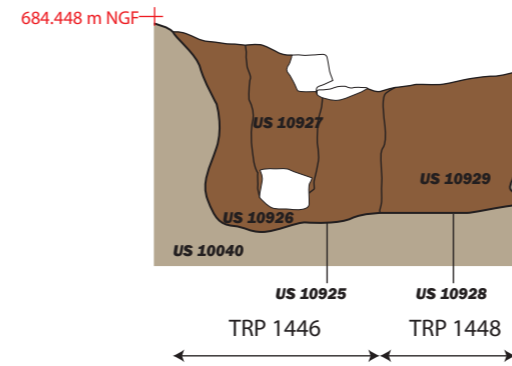
1. Trou de poteau TRP 1367.



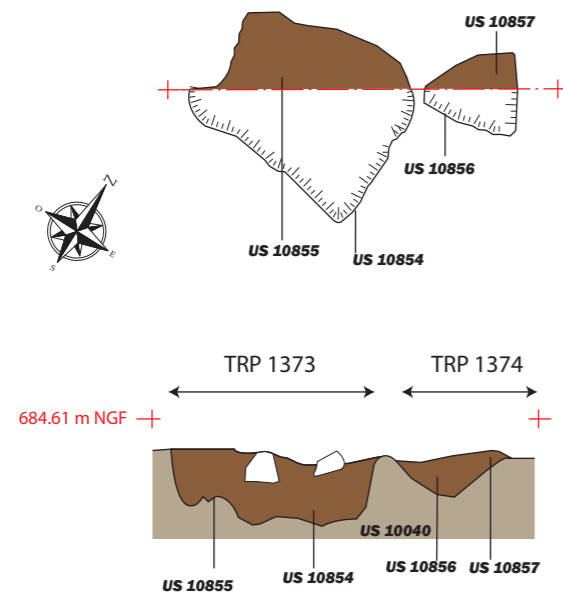
2. Trou de poteau TRP 1449.



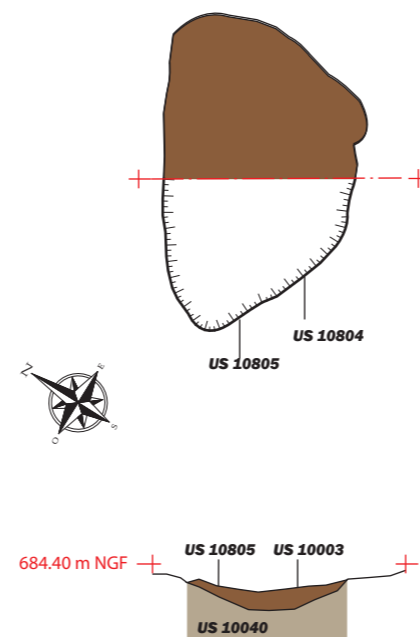
3. Trous de poteaux TRP 1446 et 1448.



4. Trous de poteaux TRP 1373 et 1374.

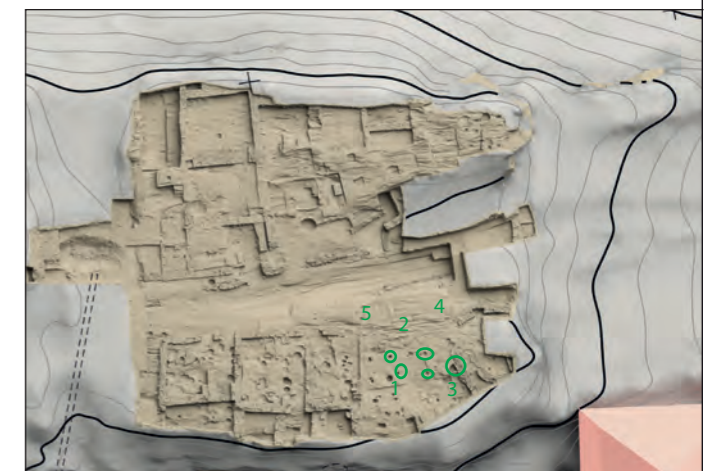


5. Trou de poteau TRP 1341.

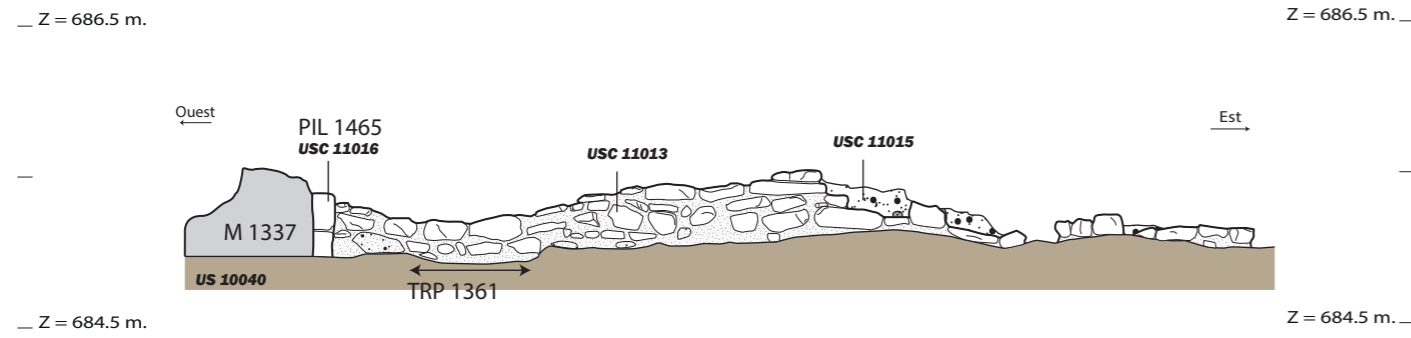


Légende:

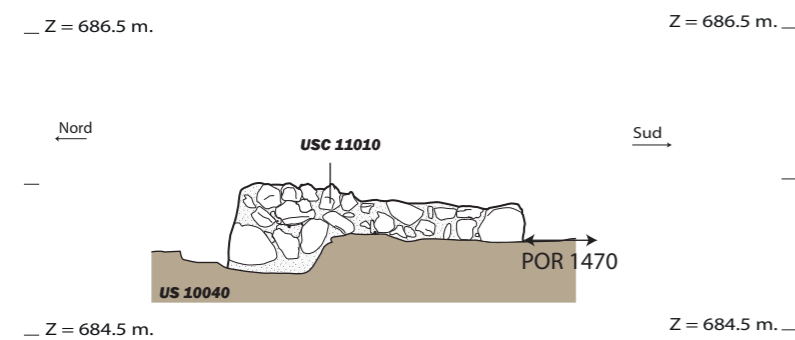
- : Substrat rocheux
- : Sol en coupe
- : Substrat rocheux taillé
- : Limite de fouille
- : Surlignage structure
- M 1001 : Entité archéologique
- US 10003 : Unité stratigraphique
- : Enduit



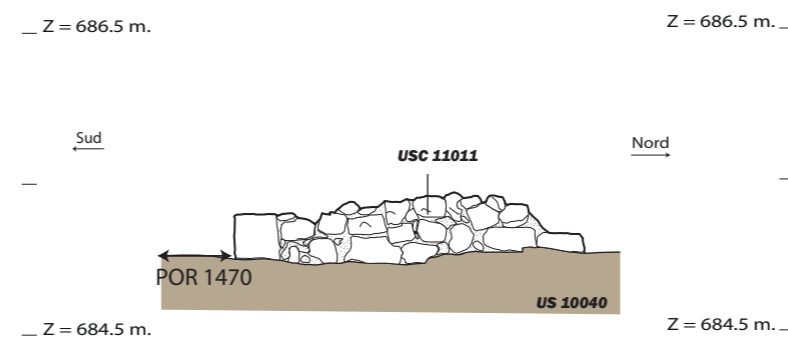
1. Élévation sud de M 1364.



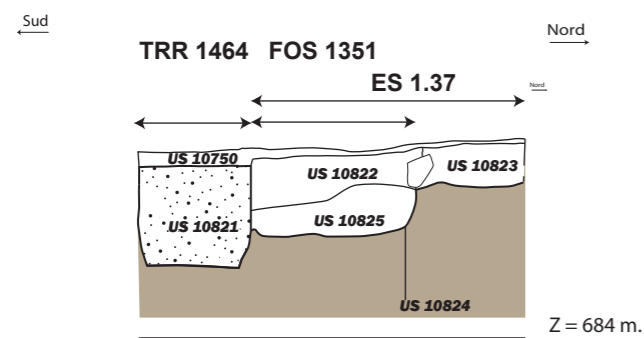
2. Élévation Ouest de M 1354.



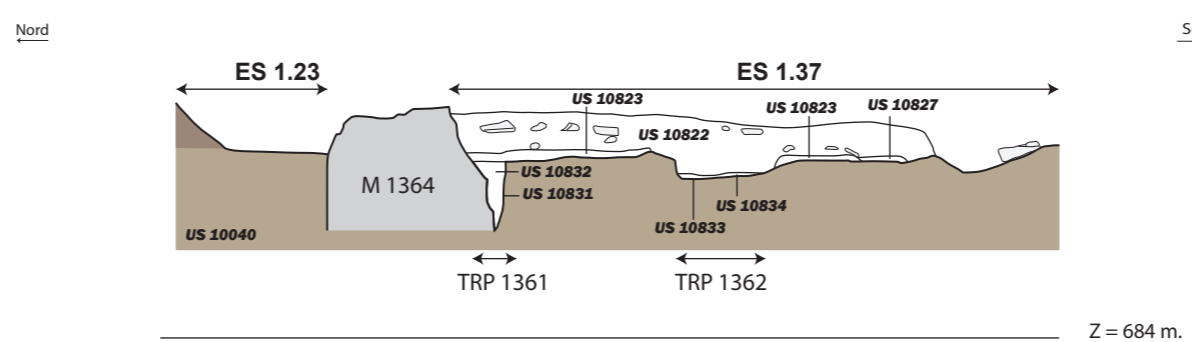
3. Élévation Est de M 1354 (ES 1.37).



2. Coupe sud-nord des espaces ES 1.36 et 1.37 avec TRP 1351.

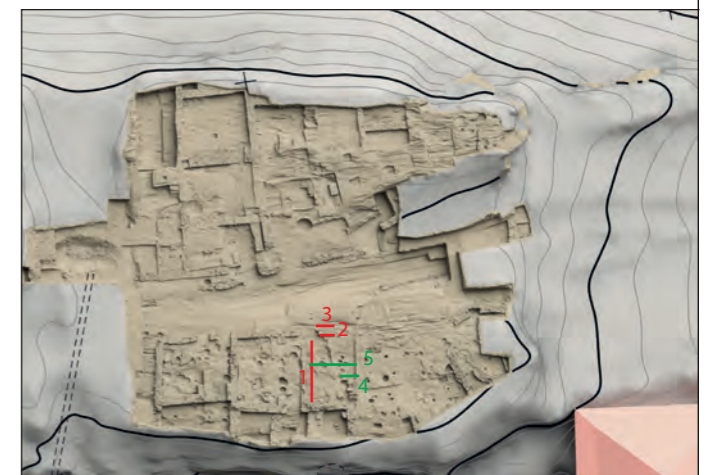


3. Coupe nord-sud de l'espace ES 1.37.

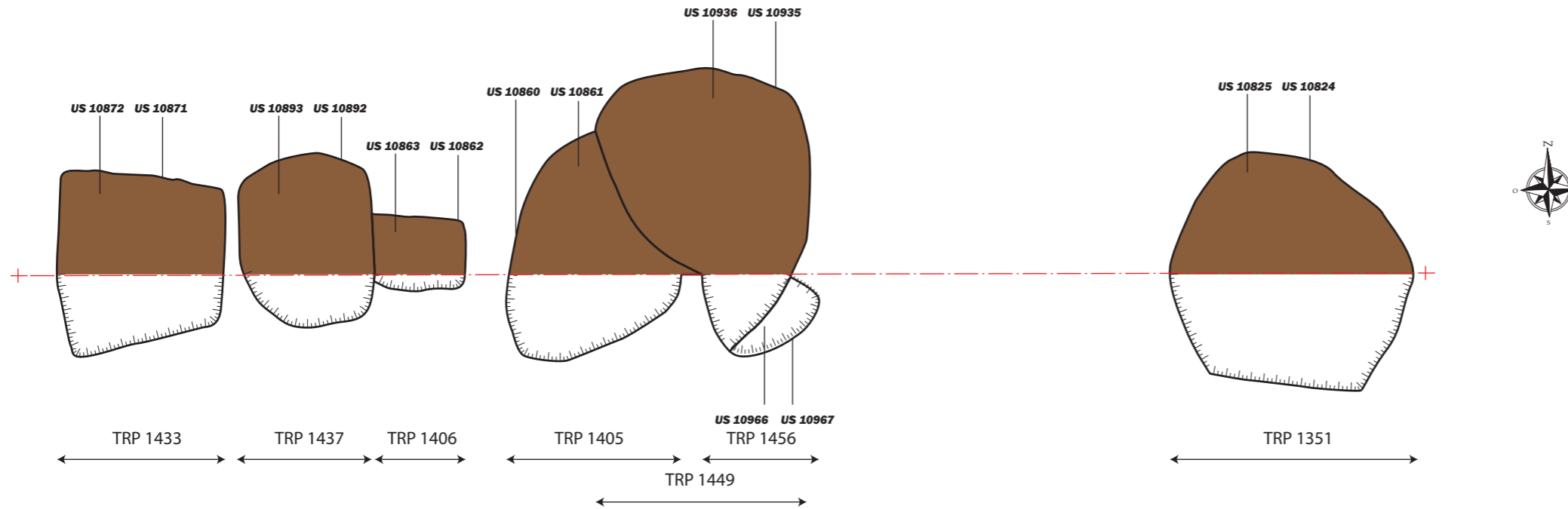


Légende:

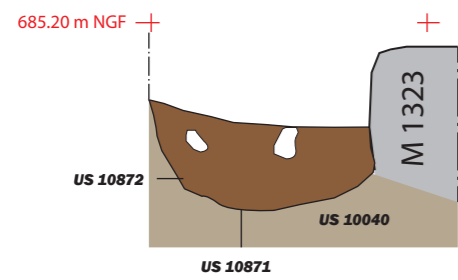
- : Substrat rocheux
- : Sol en coupe
- : Substrat rocheux taillé
- : Limite de fouille
- : Surlignage structure
- : Entité archéologique
- : Unité stratigraphique
- : Enduit



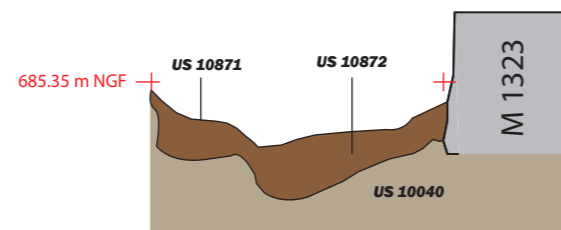
1. Trous de poteaux TRP 1433, 1437, 1406, 1405, 1456, 1449 et 1351.



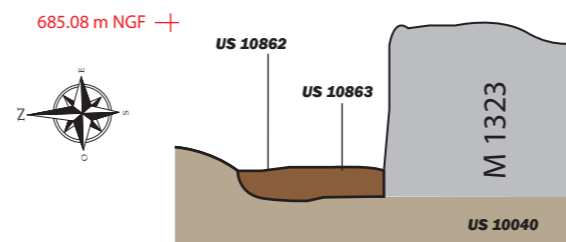
2. Trou de poteau TRP 1433.



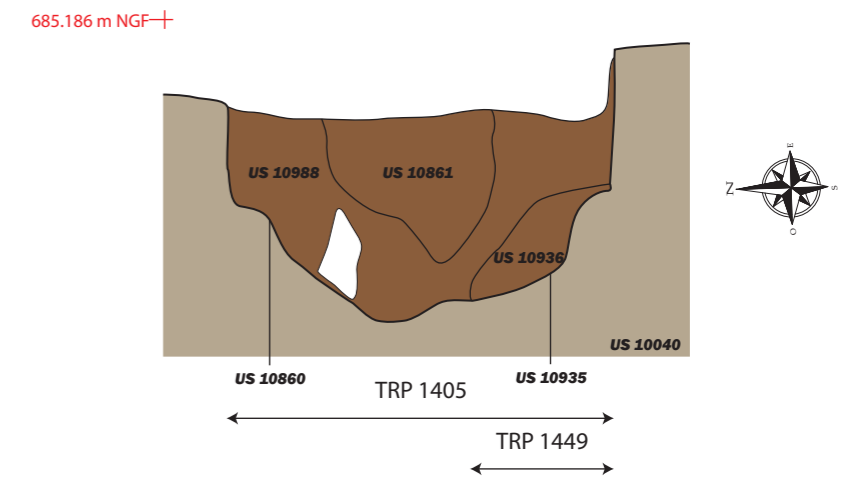
3. Trou de poteau TRP 1437.



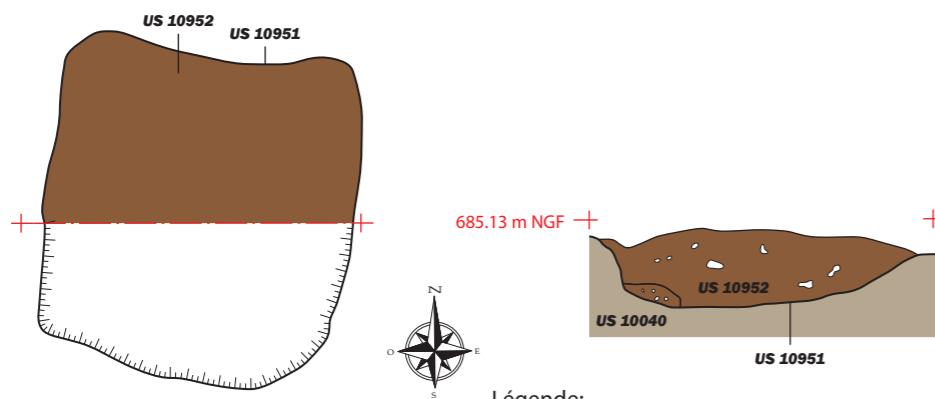
4. Trou de poteau TRP 1406.



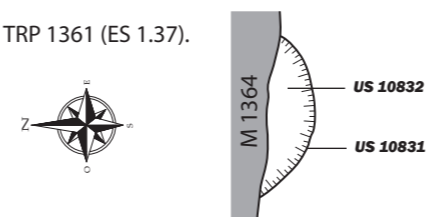
5. TRP 1405 et TRP 1449



6. FOS 1450.



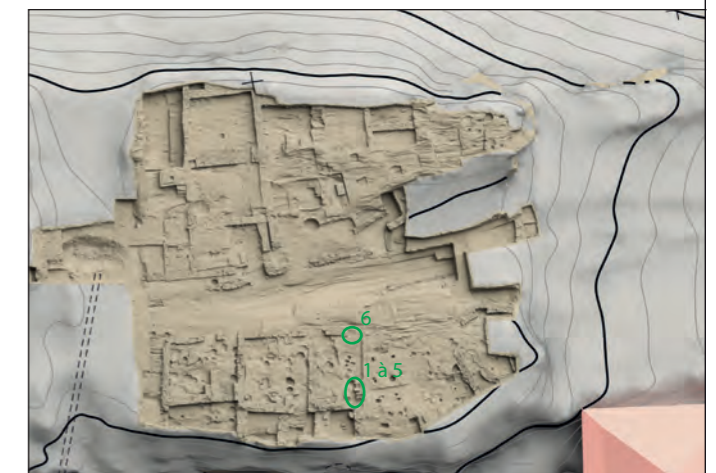
7. Plan du TRP 1361 (ES 1.37).



Légende:

Légende:

- : Substrat rocheux
- : Sol en coupe
- : Substrat rocheux taillé
- : Limite de fouille
- : Surlignage structure
- : Entité archéologique
- : Unité stratigraphique
- : Enduit

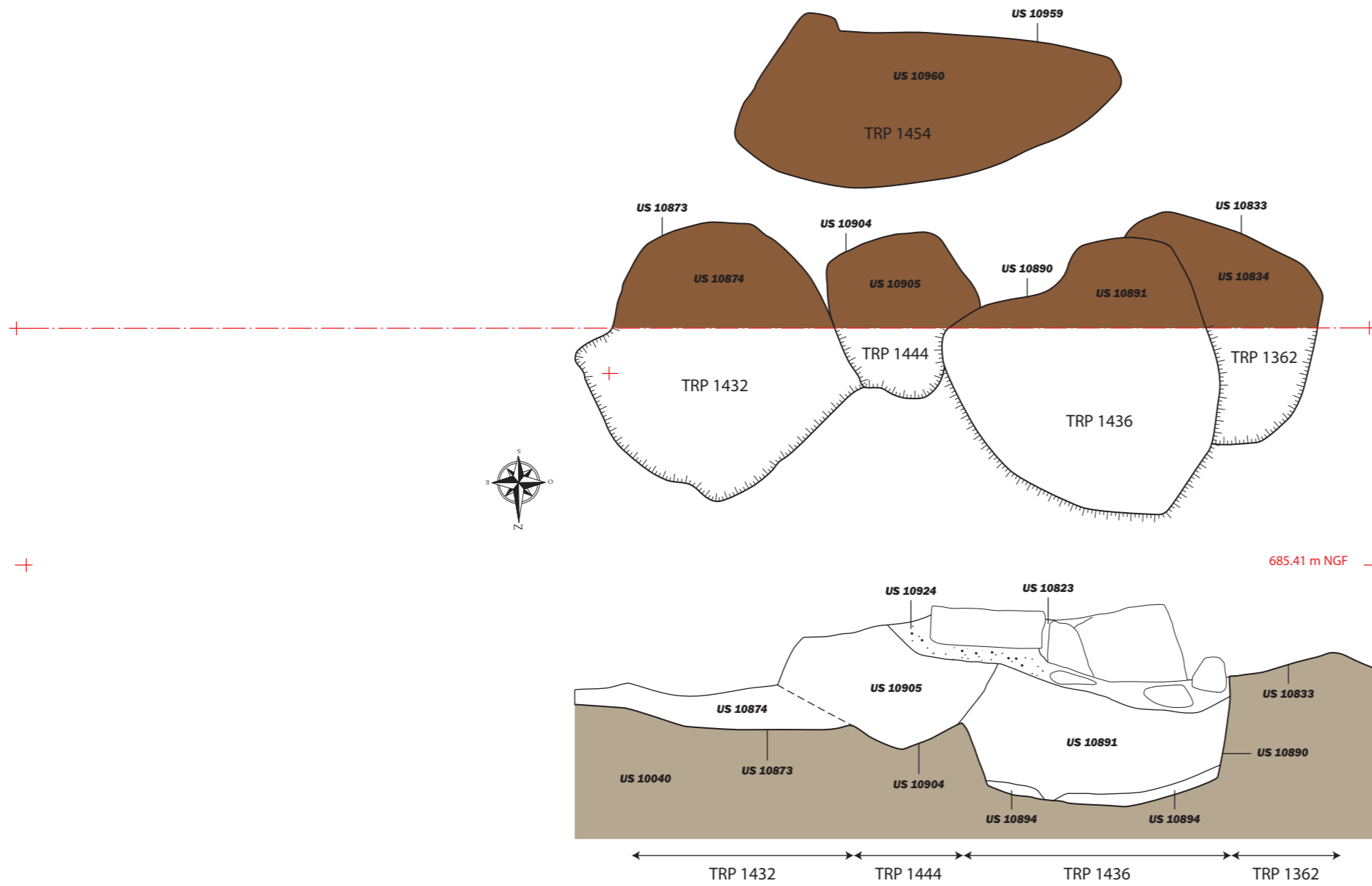


1. Trous de poteau TRP 1362, 1431, 1432, 1436, 1444 et 1454 (ES 1.37).

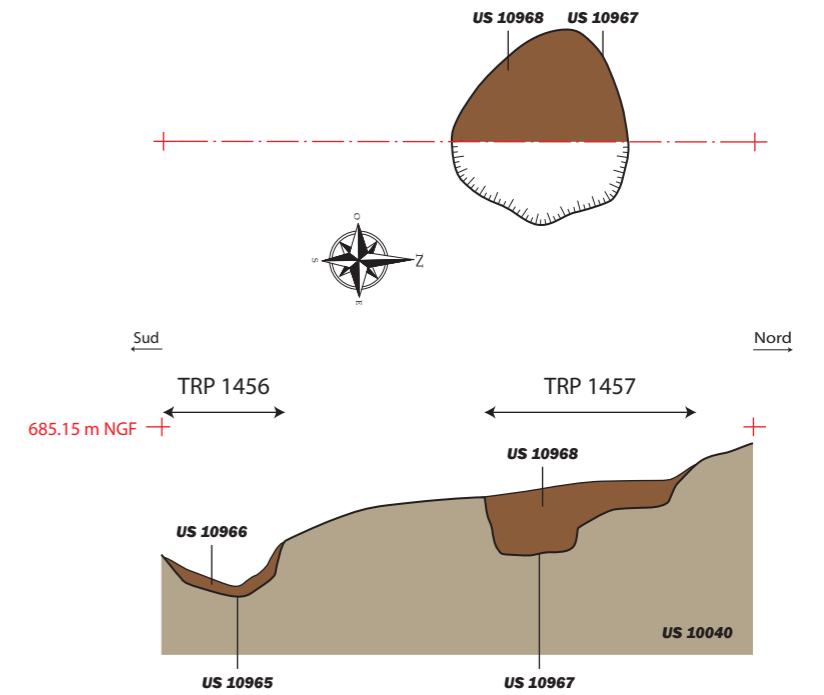
CHÂTEAU MÉDIÉVAL (Clermont, Haute-Savoie)

Planche 71 - Structures de l'espace ES 1.37 2/2.

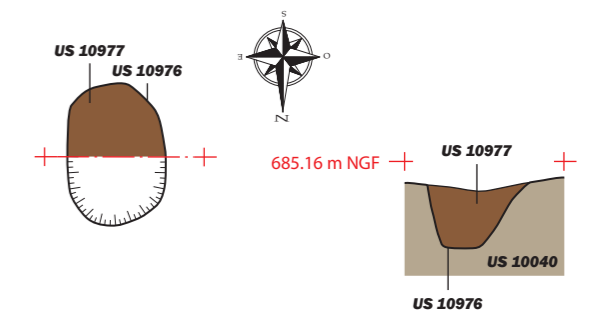
Septembre 2024. Echelle 1/20e.  
 Relevés: S. Alloin, L. Benoit, S. Branchereau, A. Falatakis, B. Maniez, N. Pierrat, F. Thouvier et A. Troyes.  
 DAO : L. Benoit (SAPB74), S. Branchereau, B. Maniez, N. Pierrat.



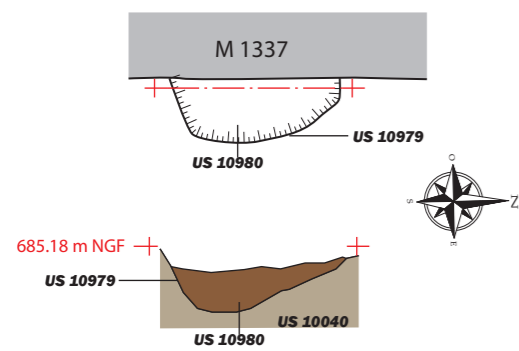
2. Trous de poteau TRP 1456 et 1457 (ES 1.37).



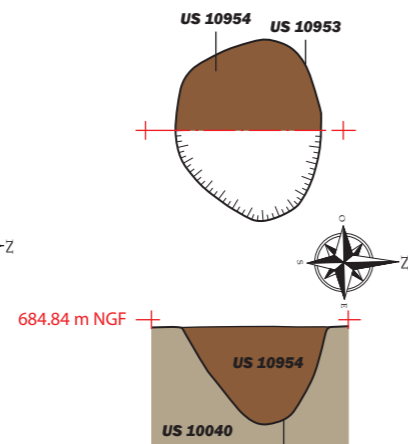
7. Trou de poteau TRP 1458.



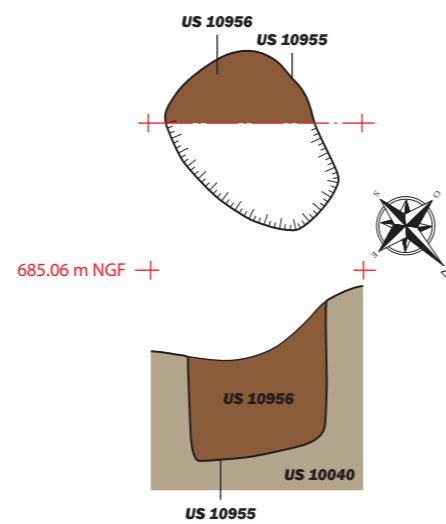
3. Trou de poteau TRP 1460.



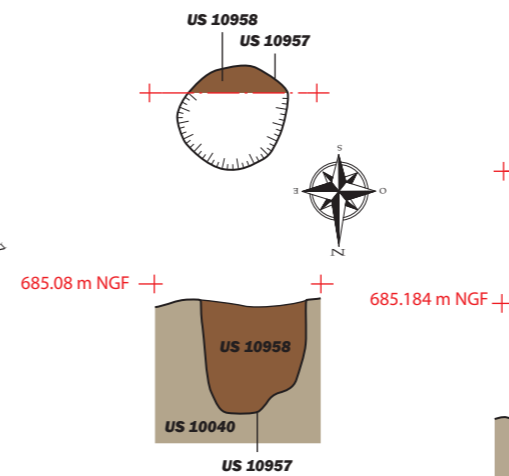
4. Trou de poteau TRP 1453.



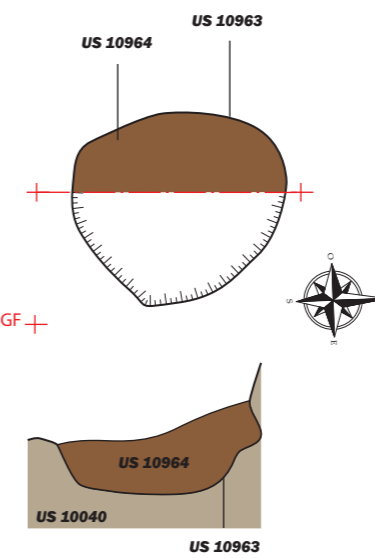
5. Trou de poteau TRP 1353.



6. Trou de poteau TRP 1352.

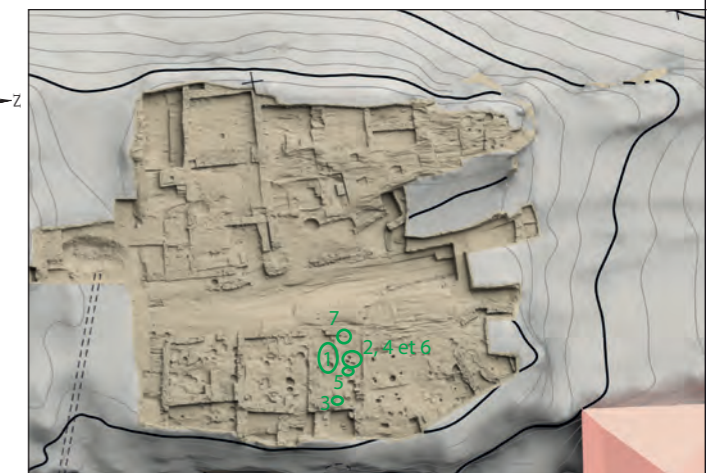


6. Trou de poteau TRP 1455



Légende:

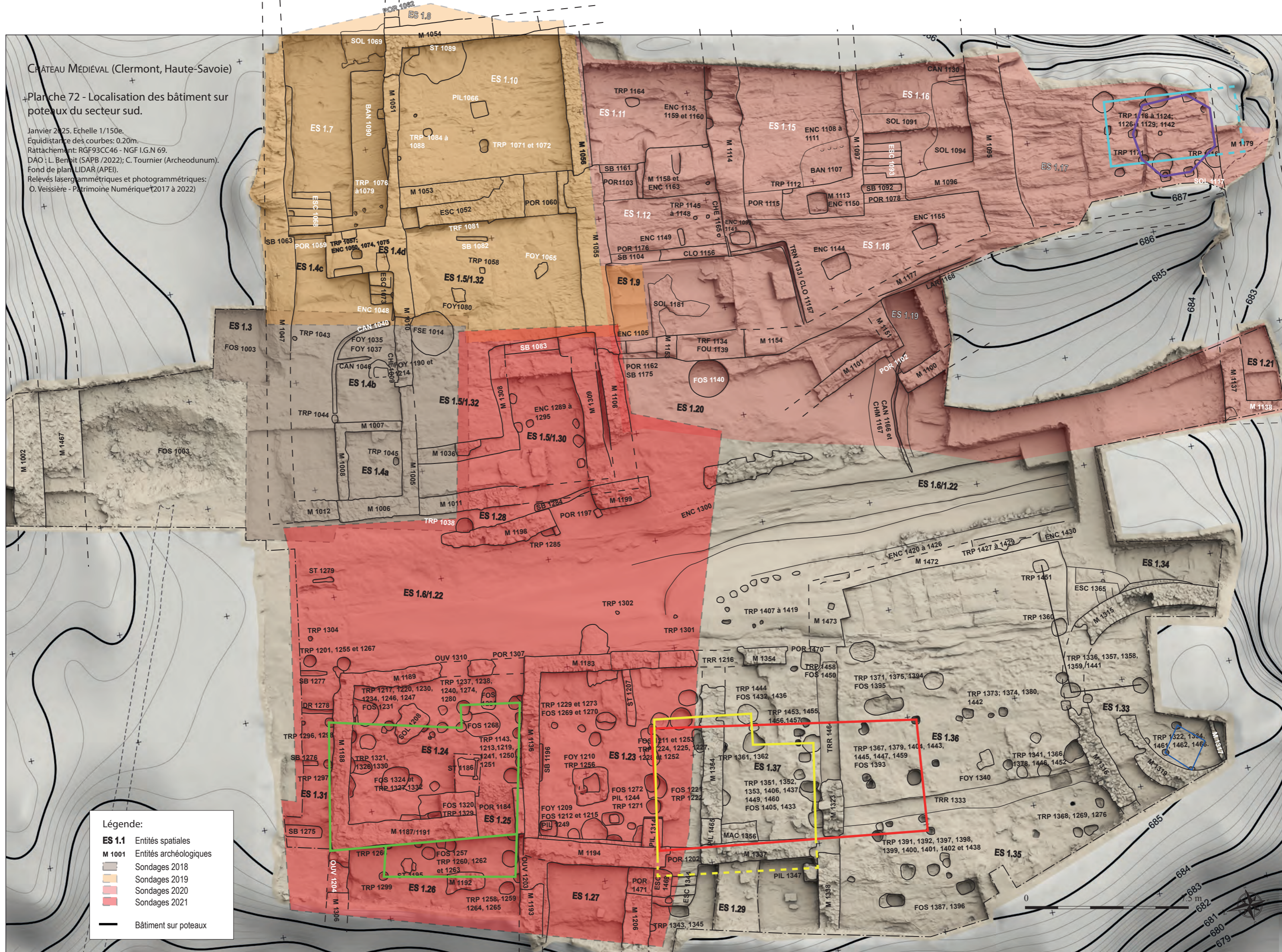
- : Substrat rocheux
- : Sol en coupe
- : Substrat rocheux taillé
- : Limite de fouille
- : Surlignage structure
- : Entité archéologique
- : Unité stratigraphique
- : Enduit



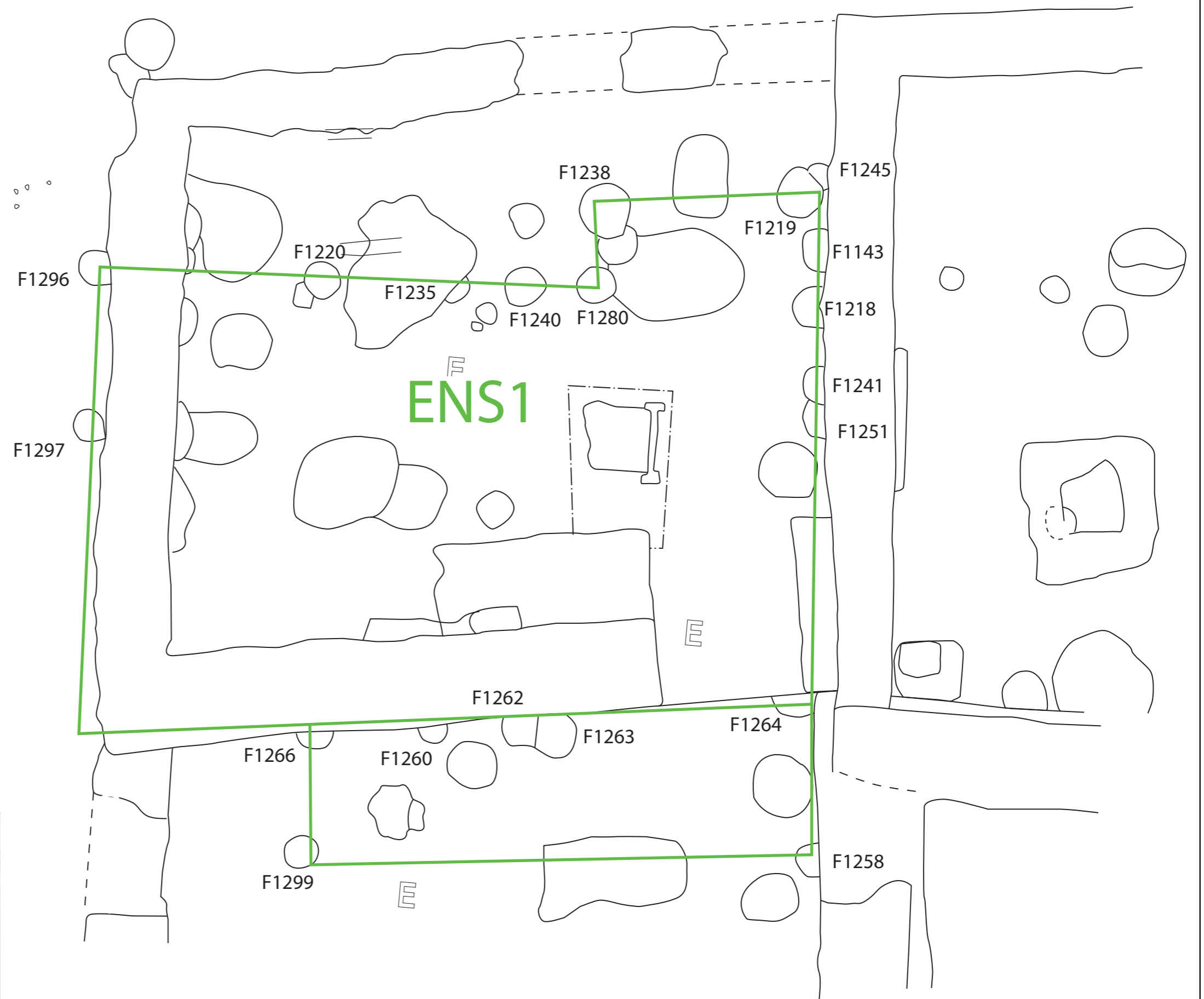
CRÂTEAU MÉDIÉVAL (Clermont, Haute-Savoie)

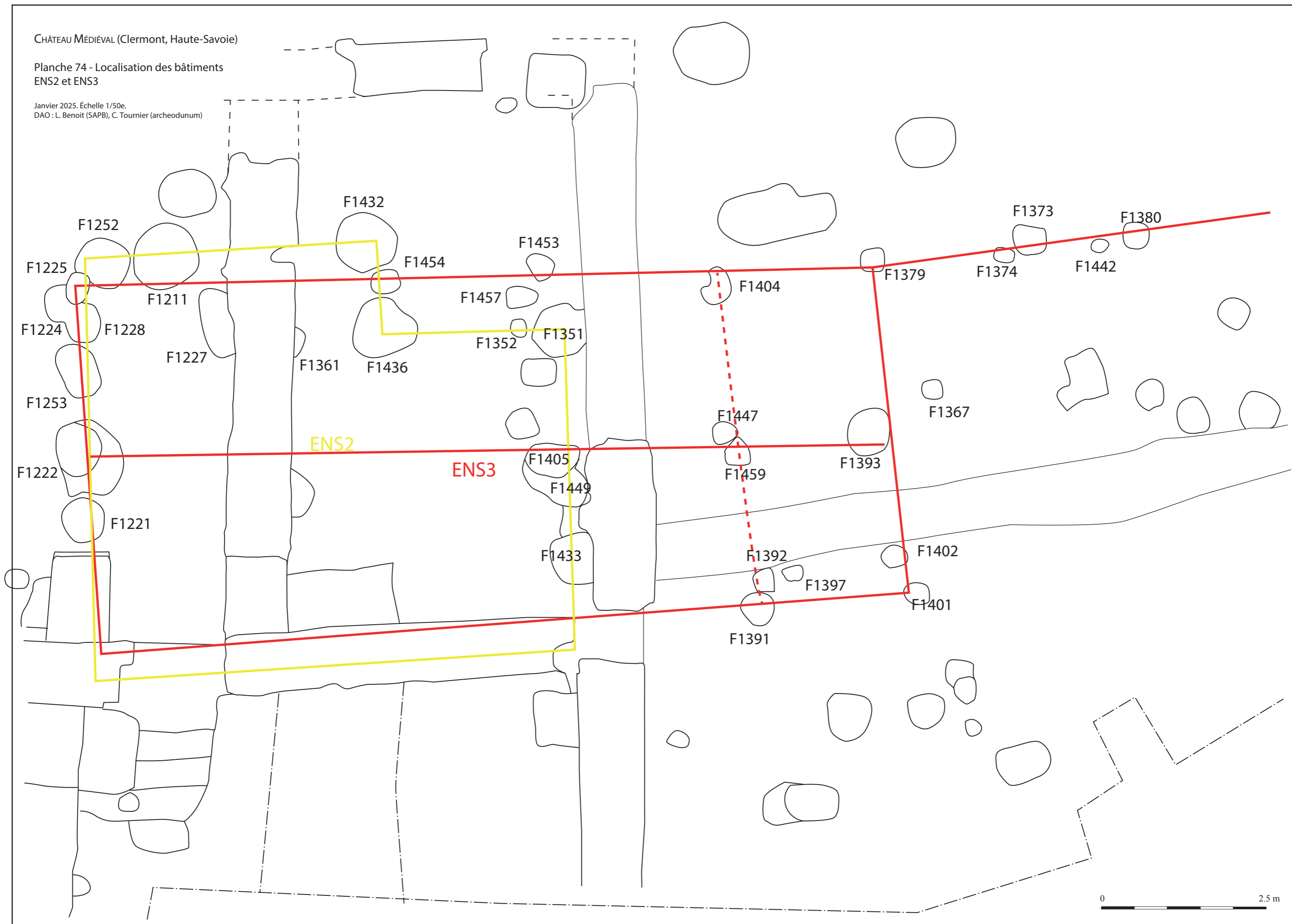
Planche 72 - Localisation des bâtiments sur poteaux du secteur sud.

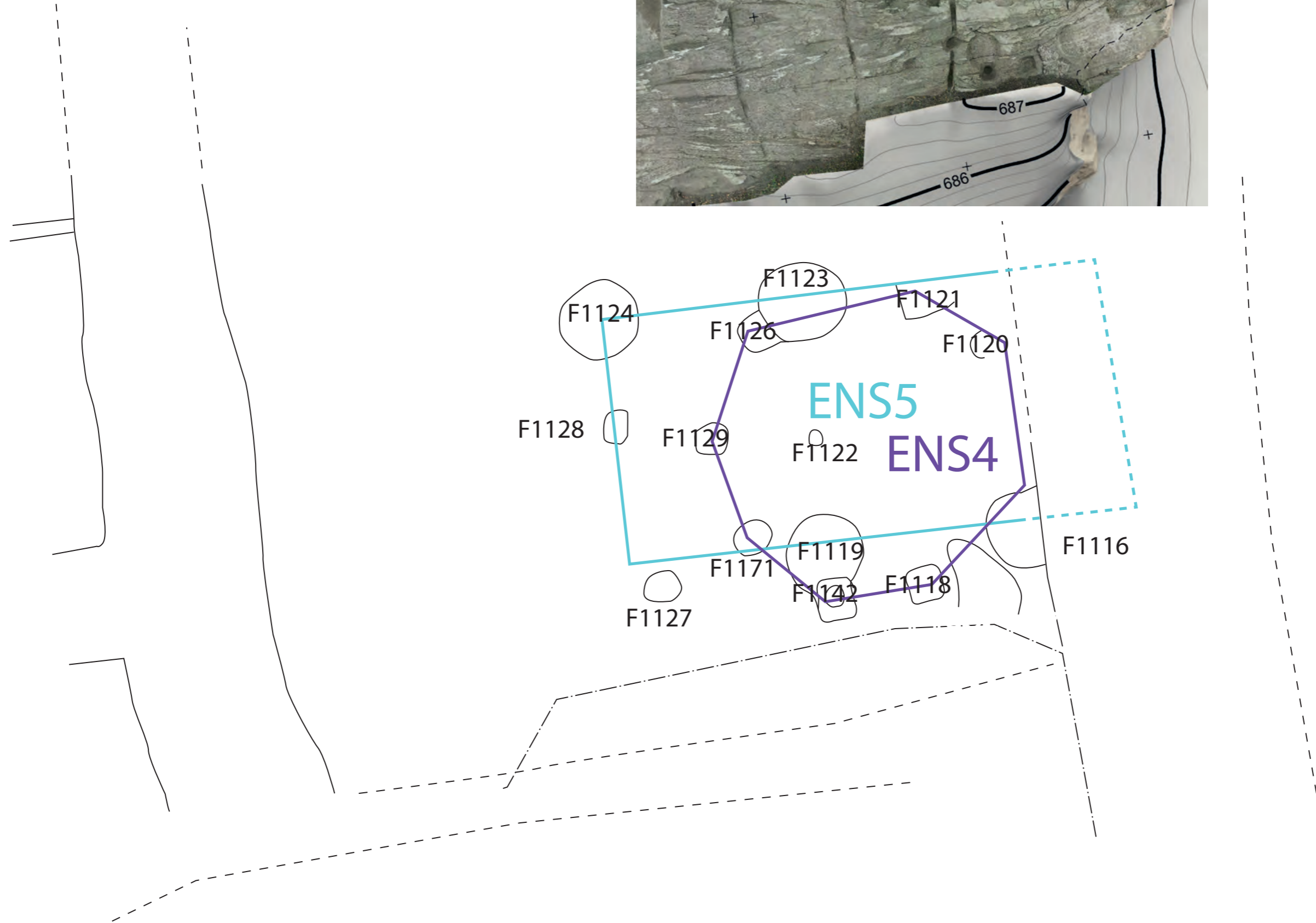
Janvier 2025. Echelle 1/150e.  
Equidistance des courbes: 0.20m.  
Rattachement: RGF93CC46 - NGF I.G.N 69.  
DAO : L. Benoit (SAPB /2022); C. Tournier (Archeodunum).  
Fond de plan LIDAR (APEI).  
Relevés lasergrammétriques et photogrammétriques:  
O. Veissière - Patrimoine Numérique\* (2017 à 2022)



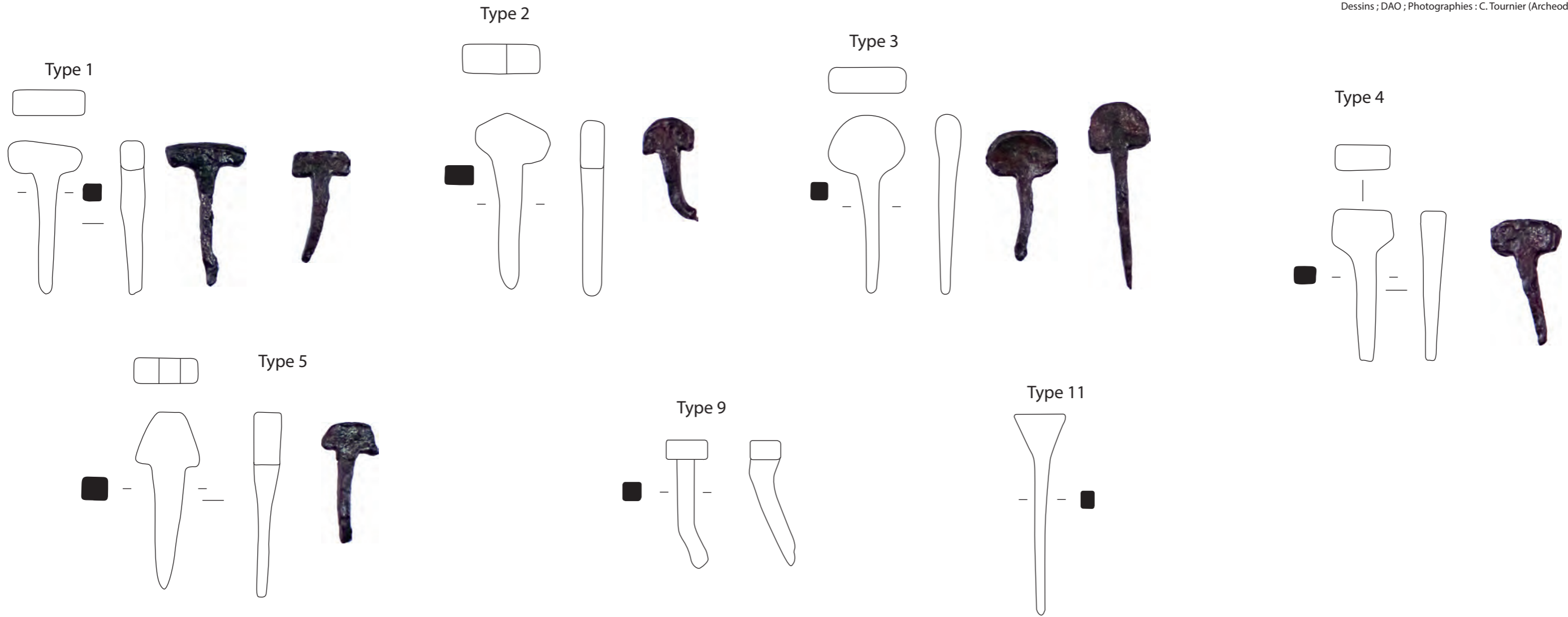
- Légende:
- ES 1.1 Entités spatiales
  - M 1001 Entités archéologiques
  - Sondages 2018
  - Sondages 2019
  - Sondages 2020
  - Sondages 2021
  - Bâtiment sur poteaux





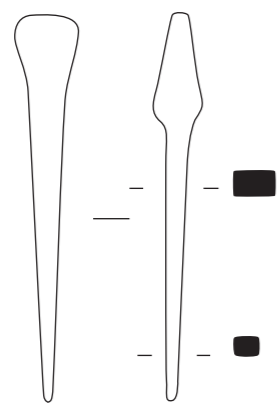


### Groupe 1



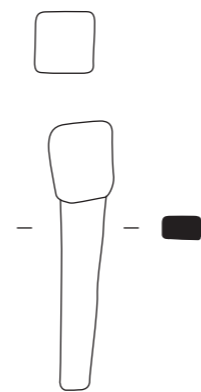
### Groupe 2

Type 8



### Groupe 3

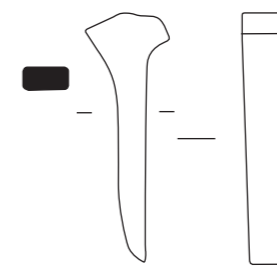
Type 6



Type 7



Type 10

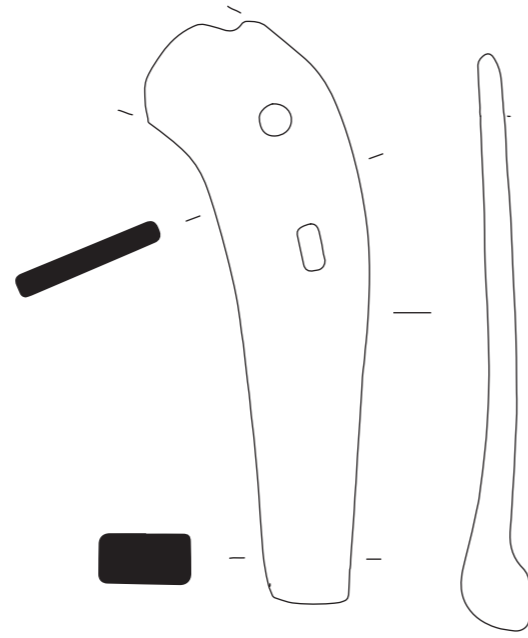


2018

inv014

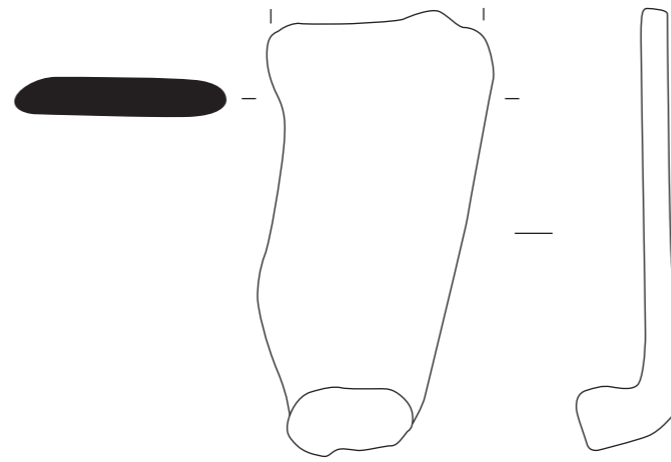


inv011

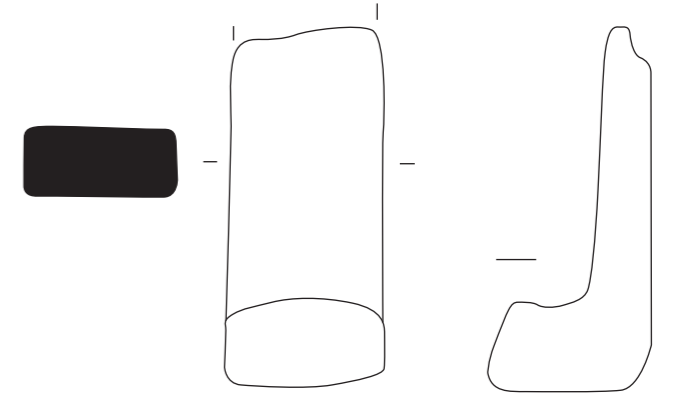


2019

inv001b



inv027f



CHÂTEAU MÉDIÉVAL (Clermont, Haute-Savoie)

Planche 77 - MT2 - Maréchalerie

Echelle 1.  
Dessins ; DAO ; Photographies : C. Tournier (Archeodunum, Arar).

2020


INV016



inv166



inv221



inv202



inv137



inv49



0 5 cm

2021

inv055

inv034

inv012

CHÂTEAU MÉDIÉVAL (Clermont, Haute-Savoie)

Planche 78 - MT3 - Maréchalerie

Echelle 1.  
Dessins ; DAO ; Photographies : C. Tournier (Archeodunum, Arar).



inv353



inv381



inv002



inv038



inv291



inv006



2021

inv272

CHÂTEAU MÉDIÉVAL (Clermont, Haute-Savoie)

Planche 79 - MT4 - Maréchalierie  
éléments restaurés/bien conservés

Echelle 1 : 2.  
Dessins ; DAO ; Photographies : C. Tournier (Archeodunum, Arar).

inv048




inv325



inv023



inv400



inv296



inv060



inv009



inv286



inv337



inv056



inv375



inv283



0 10 cm

2021

inv369



inv019



inv046



inv380



inv361

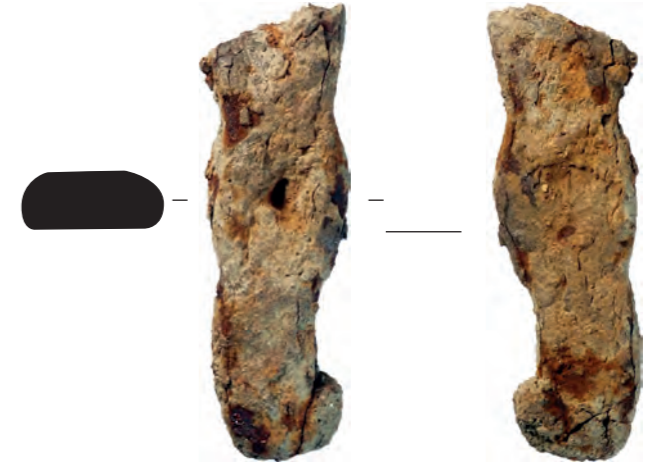


CHÂTEAU MÉDIÉVAL (Clermont, Haute-Savoie)

Planche 80 - MT5 - Maréchalerie  
éléments fragmentaires

Echelle 1.  
Dessins ; DAO ; Photographies : C. Tournier (Archeodunum, Arar).

inv078



inv079



2022

inv140



inv428



inv096



inv097



0 5 cm

2022

inv748



inv414



CHÂTEAU MÉDIÉVAL (Clermont, Haute-Savoie)

Planche 81 - MT6 - Maréchalerie  
Éléments complets/bien conservés.

Echelle 1 : 2.  
Dessins ; DAO ; Photographies : C. Tournier (Archeodunum, Arar).

inv290




inv749



inv206



inv260




inv006



inv406



inv424



inv413




inv423



inv273



inv421



inv432



2022

inv264



inv329



inv303



CHÂTEAU MÉDIÉVAL (Clermont, Haute-Savoie)


Planche 82 - MT7 - Maréchalerie - Fers à équidés  
Éléments bien conservés

Echelle 1.  
Dessins ; DAO ; Photographies : C. Tournier (Archeodunum, Arar).

inv745



inv427



inv317



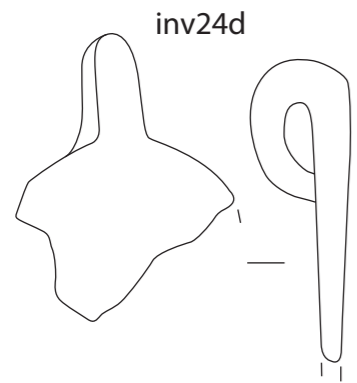
inv732



inv054



2019



inv24d

0 5 cm

2021

inv078



inv156



CHÂTEAU MÉDIÉVAL (Clermont, Haute-Savoie)

Planche 83 - MT8 - Pendant de harnais - Mors

Echelle 1; 1 : 2..  
Dessins ; DAO ; Photographies : C. Tournier (Archeodunum, Arar).

inv141




inv079



inv191


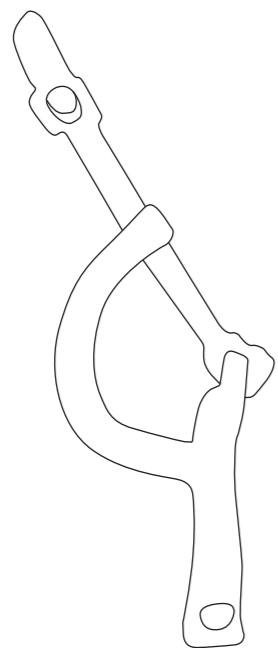


inv130



0 5 cm

inv271



0 10 cm

2020

INV135

INV236

INV219



2021

inv444

inv311



CHÂTEAU MÉDIÉVAL (Clermont, Haute-Savoie)

Planche 84 - MT9 - Travail du bois

Echelle 1.  
Dessins ; DAO ; Photographies : C. Tournier (Archeodunum, Arar).

2022


inv741



inv004



inv205



inv246



inv723



inv440



inv042

inv273

0 5 cm

2021




CHÂTEAU MÉDIÉVAL (Clermont, Haute-Savoie)

Planche 85 - MT10 - Travail du textile

Echelle 1.  
Dessins ; DAO ; Photographies : C. Tournier (Archeodunum, Arar).



2022




2019

inv2l



inv15a



2022

inv407




CHÂTEAU MÉDIÉVAL (Clermont, Haute-Savoie)

Planche 86 - MT11 - Travail du cuir

Echelle 1.  
Dessins ; DAO ; Photographies : C. Tournier (Archeodunum, Arar).

2021

inv014



inv355



inv037



inv406



0 5 cm

2020

INV163



INV159



2021

inv376



Travail de la pierre

CHÂTEAU MÉDIÉVAL (Clermont, Haute-Savoie)

Planche 87 - MT12 - Travail de la pierre  
Travail du métal/Rebut

Echelle 1.  
Dessins ; DAO ; Photographies : C. Tournier (Archeodunum, Arar).



2022 : Rebut de fabrication

inv 752



inv751




ech.1



2022 : Travail du métal

inv684



inv686



inv660



inv446



2020

INV024



inv360



INV239



CHÂTEAU MÉDIÉVAL (Clermont, Haute-Savoie)

Planche 88 - MT13 - Outillage, production, divers

Echelle 1/1 : 2.  
Dessins ; DAO ; Photographies : C. Tournier (Archeodunum, Arar).

2021

inv329



0 10 cm



2022

inv746



inv330



inv367



inv346



inv211



inv095

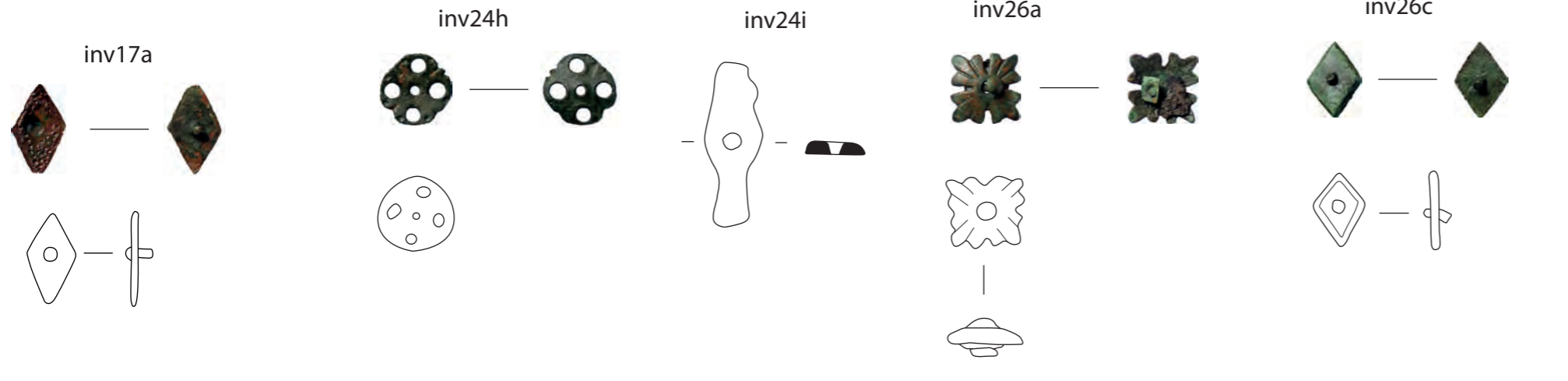


inv464



0 5 cm

2019



inv004



CHÂTEAU MÉDIÉVAL (Clermont, Haute-Savoie)

Planche 89 - MT14 - Appliques

Echelle 1.  
Dessins ; DAO ; Photographies : C. Tournier (Archeodunum, Arar).


inv93



inv199



2020




2021

CHÂTEAU MÉDIÉVAL (Clermont, Haute-Savoie)

Planche 90 - MT15 - Appliques

Echelle 1.  
Dessins ; DAO ; Photographies : C. Tournier (Archeodunum, Arar).



2021

CHÂTEAU MÉDIÉVAL (Clermont, Haute-Savoie)

Planche 91 - MT16 - Appliques

Echelle 1.  
Dessins ; DAO ; Photographies : C. Tournier (Archeodunum, Arar).

inv152



inv145



inv279



inv235



inv225




inv228



inv223



inv202



inv391




inv146



inv134



inv220



inv226



inv212



inv344



inv221



inv111



inv368



inv147



inv256



inv170



inv343



0 5 cm


inv715



inv593



inv590



inv624



inv595



inv617



inv597



inv585



inv501



inv588



inv607



inv504



inv547




inv530




inv678



inv589



inv612




inv594



inv559




inv581



inv615



inv618



inv592



inv604



inv591




inv582



inv603



inv576






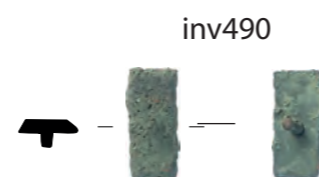


inv606



inv601






inv570



inv567




inv565




inv625



inv488



inv481



inv467



inv605



inv621



inv487



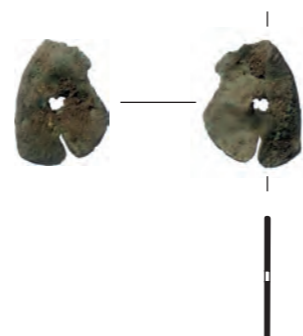
inv485




inv577



inv614



inv610



inv580



inv620



inv619



inv608



2018

inv006



inv015



inv016



CHÂTEAU MÉDIÉVAL (Clermont, Haute-Savoie)

Planche 95 - MT20 - Boucles

Echelle 1.  
Dessins ; DAO ; Photographies : C. Tournier (Archeodunum, Arar).

inv10a




2019

inv26f



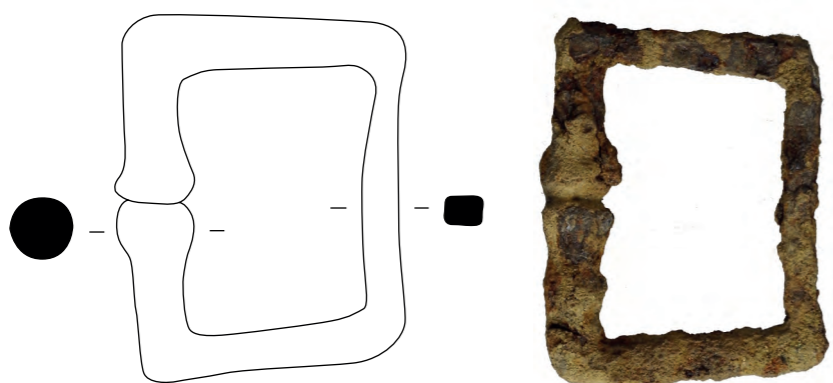
inv1c



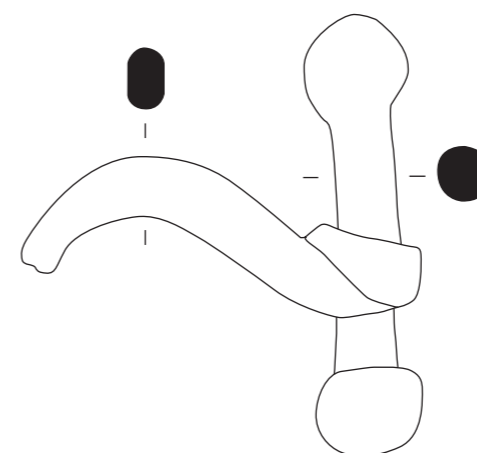
inv15b




inv17b



inv15c



inv27a



0 5 cm

2020

inv245



inv26



inv061



inv015



inv145



inv124




CHÂTEAU MÉDIÉVAL (Clermont, Haute-Savoie)

Planche 96 - MT21 - Boucles

Echelle 1.  
Dessins ; DAO ; Photographies : C. Tournier (Archeodunum, Arar).



inv014



inv123



inv012



inv034



inv077



inv103



inv087




inv157



inv039



inv089



inv117



inv158



inv057



inv116




inv217



inv218



inv043



inv393



inv032



inv556



inv245



inv187



2021

inv287



inv049



inv383



inv050



CHÂTEAU MÉDIÉVAL (Clermont, Haute-Savoie)

Planche 99 - MT24 - Boucles

Echelle 1.  
Dessins ; DAO ; Photographies : C. Tournier (Archeodunum, Arar).

inv208



inv089



inv162



inv168



inv183



inv100



inv139



inv258



inv105



inv558



inv176



inv158



inv112



inv161



inv319



inv094



inv348



inv560



inv342



inv403



inv177



inv450



inv378



inv103



inv719



inv418



inv652




inv394



2022

inv415/416



inv434



inv644



CHÂTEAU MÉDIÉVAL (Clermont, Haute-Savoie)

Planche 101 - MT26 - Boucles

Echelle 1.  
Dessins ; DAO ; Photographies : C. Tournier (Archeodunum, Arar).

inv731



inv628



inv626



inv643



inv631



inv650



inv632



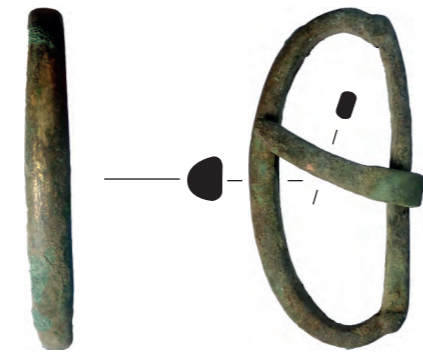
inv627



inv645



inv638



inv637



inv202



inv630




inv491



inv639




inv640



inv633




inv635




inv634




inv636



inv647



inv648



inv476




inv649



inv629




inv646




inv465



inv708



2019



2020



2021



CHÂTEAU MÉDIÉVAL (Clermont, Haute-Savoie)

Planche 102 - MT27 - Bagues, Boucle d'oreille, Fermaux

Echelle 1.  
Dessins ; DAO ; Photographies : C. Tournier (Archeodunum, Arar).



2022



2022



2020

INV129



2021

inv322




inv252



0 5 cm

2018



inv40

2020



inv078

2021



inv411



inv218



inv213

2022




inv651



inv641

CHÂTEAU MÉDIÉVAL (Clermont, Haute-Savoie)  
Planche 103 - MT28 - Oeillets, Agrafes, Ferrets  
Echelle 1.  
Dessins ; DAO ; Photographies : C. Tournier (Archeodunum, Arar).

inv494



2018



inv013



inv003

2019



inv5a



2020



inv247



inv001



inv007

2022



inv527



inv561



inv505



inv479

2021



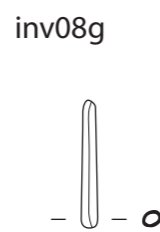
inv044

2018



inv004

2019



inv08g

2021



inv171

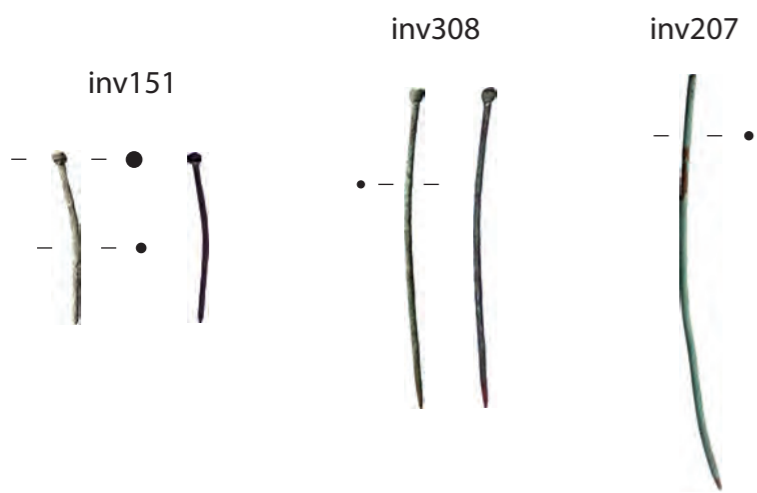
2022



inv473



2021



2022

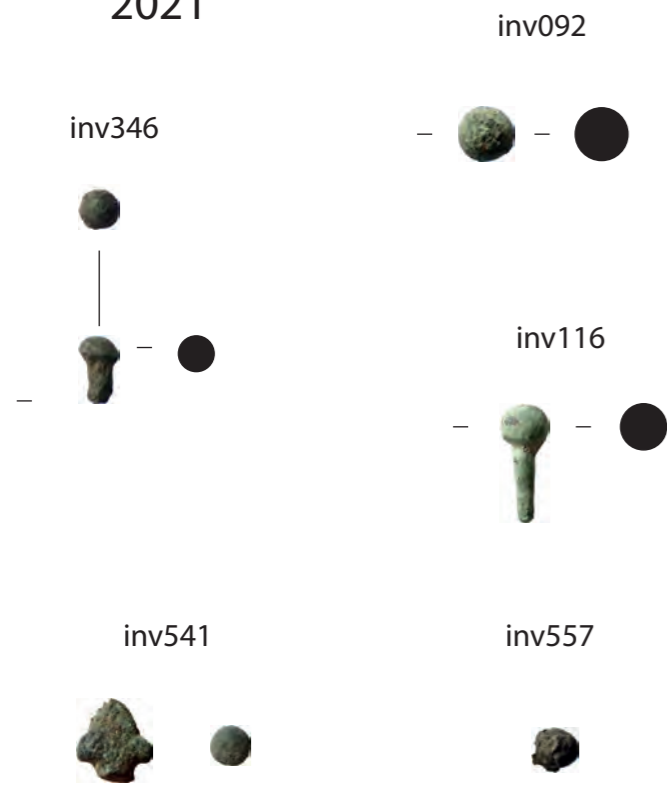


CHÂTEAU MÉDIÉVAL (Clermont, Haute-Savoie)

Planche 104 - MT29 - Épingles, Rivets, Perles, Divers

Echelle 1.  
Dessins ; DAO ; Photographies : C. Tournier (Archeodunum, Arar).

2021



inv559



inv553



inv321



inv558




inv560




inv199



2022




2022



2022



inv035



inv396



inv514



2020

inv132



inv134



2021

inv184



inv199



inv140



inv189



inv290




inv261



inv234



inv086



inv104



2022

inv515



inv525



inv507



inv540



inv463



inv517



CHÂTEAU MÉDIÉVAL (Clermont, Haute-Savoie)

Planche 105 - MT30 - Chape de ceinture

Echelle 1.  
Dessins ; DAO ; Photographies : C. Tournier (Archeodunum, Arar).

0 5 cm


2018

inv005



2019

inv19a



inv148



inv160



inv195



CHÂTEAU MÉDIÉVAL (Clermont, Haute-Savoie)

Planche 106 - MT31 - Mordant de courroie

Echelle 1.  
Dessins ; DAO ; Photographies : C. Tournier (Archeodunum, Arar).

inv197



2020

inv003



inv133



inv121




inv127



inv231



inv103



inv206



inv086



inv126



inv125



inv198

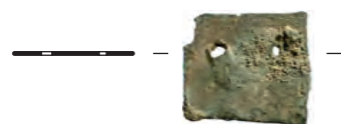


inv124



2021


inv180




inv175




inv262



inv196



inv178



2022

inv348



inv532



inv535




CHÂTEAU MÉDIÉVAL (Clermont, Haute-Savoie)

Planche 107 - MT32 - Mordant de courroie  
Mordant ou chape indéterminés

Echelle 1.  
Dessins ; DAO ; Photographies : C. Tournier (Archeodunum, Arar).

inv472



inv492



inv710



inv696



2018

inv029



2019

inv26d



2020

inv54




inv118



2021

inv123



inv113



2022


inv522



inv680



inv533



inv302



inv539



inv523



0 5 cm

2020

inv213



inv561



2021

inv201



inv128



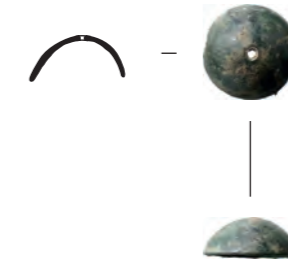
inv219




inv167



inv250



inv211



CHÂTEAU MÉDIÉVAL (Clermont, Haute-Savoie)

Planche 108 - MT33 - Branlants

Echelle 1.  
Dessins ; DAO ; Photographies : C. Tournier (Archeodunum, Arar).

2022

inv001



inv534



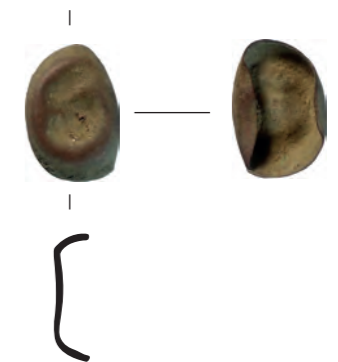
inv506




inv408



inv542




inv543




0 5 cm

2020

inv005



inv207



inv085




2021

inv415




inv236



inv209



inv300



2022

inv687



inv486




inv470



inv513



inv512



inv503



CHÂTEAU MÉDIÉVAL (Clermont, Haute-Savoie)

Planche 109 - MT34 - Boutons

Echelle 1.  
Dessins ; DAO ; Photographies : C. Tournier (Archeodunum, Arar).



2018



2019



inv11a



CHÂTEAU MÉDIÉVAL (Clermont, Haute-Savoie)

Planche 110 - MT35 - Clés

Echelle 1.  
Dessins ; DAO ; Photographies : C. Tournier (Archeodunum, Arar).

inv24a



inv27b



2020

inv036



INV161



0 5 cm

2020

CHÂTEAU MÉDIÉVAL (Clermont, Haute-Savoie)

inv075



inv175



inv201



Planche 111 - MT36 - Clés

Echelle 1.  
Dessins ; DAO ; Photographies : C. Tournier (Archeodunum, Arar).

inv187



inv212



inv174



inv95



0 5 cm

2021


inv026



inv265



inv327



inv244



inv341



inv088



CHÂTEAU MÉDIÉVAL (Clermont, Haute-Savoie)

Planche 112 - MT37 - Clés

Echelle 1.  
Dessins ; DAO ; Photographies : C. Tournier (Archeodunum, Arar).

inv303



inv237



2022

CHÂTEAU MÉDIÉVAL (Clermont, Haute-Savoie)

Planche 113 - MT38 - Clés

Echelle 1.  
Dessins ; DAO ; Photographies : C. Tournier (Archeodunum, Arar).



inv387



inv405




inv725



inv404



inv460



inv431



inv422



inv121



inv370



inv093



inv430



inv420



inv326



inv371



inv451



inv409



inv718



inv355



2018

Inv009



inv031



2020

CHÂTEAU MÉDIÉVAL (Clermont, Haute-Savoie)

Planche 114 - MT39 - Couteaux

Echelle 1.  
Dessins ; DAO ; Photographies : C. Tournier (Archeodunum, Arar).

inv194



2019

inv27d



inv27e



inv138



inv8c



inv136



2020

inv139



inv076



inv203



2021

inv005



inv008



inv281



inv033



inv024



2021

inv081



inv051



CHÂTEAU MÉDIÉVAL (Clermont, Haute-Savoie)

Planche 116 - MT41 - Couteaux

Echelle 1.  
Dessins ; DAO ; Photographies : C. Tournier (Archeodunum, Arar).

inv374



inv330



inv052



2022

inv670



inv196



inv449



inv442



inv001



inv400



inv355



inv411



2022

CHÂTEAU MÉDIÉVAL (Clermont, Haute-Savoie)

Planche 117 - MT42 - Couteaux

Echelle 1.  
Dessins ; DAO ; Photographies : C. Tournier (Archeodunum, Arar).

inv443



inv704



inv402



inv375



inv455




inv722



inv377



inv399



inv349



inv437



2022

inv363

CHÂTEAU MÉDIÉVAL (Clermont, Haute-Savoie)

Planche 118 - MT43 - Couteaux

Echelle 1.  
Dessins ; DAO ; Photographies : C. Tournier (Archeodunum, Arar).



inv215



inv003



inv502



inv682



inv743



inv366



inv436



0 5 cm

2018



2020



inv194



CHÂTEAU MÉDIÉVAL (Clermont, Haute-Savoie)

Planche 119 - MT44 - Cernoirs

Echelle 1.  
Dessins ; DAO ; Photographies : C. Tournier (Archeodunum, Arar).

inv031



inv393



2021

inv392



inv359



inv077



2022

inv714



inv447




inv094



2019

inv1d



CHÂTEAU MÉDIÉVAL (Clermont, Haute-Savoie)

Planche 120 - MT45 - Serrurerie  
Pêne, ressort, palàtre, auberon

Echelle 1.  
Dessins ; DAO ; Photographies : C. Tournier (Archeodunum, Arar).

inv040



inv165



2020

inv028



inv035



inv128



inv051



inv140



inv220



inv038



0 5 cm


inv316



inv059



inv054



inv016



inv315



inv082



2022

CHÂTEAU MÉDIÉVAL (Clermont, Haute-Savoie)

Planche 122 - MT47 - Serrurerie  
Pêne, ressort, palâtre, auberon

Echelle 1.  
Dessins ; DAO ; Photographies : C. Tournier (Archeodunum, Arar).


inv720



inv549



inv069



inv498



inv438




inv706



inv241



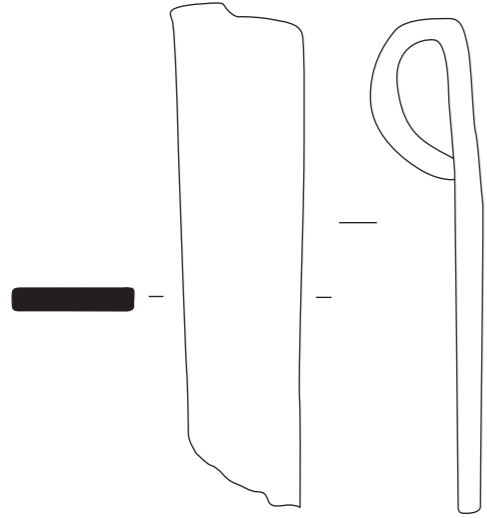
inv255



0 5 cm

2019

inv24b



2020

inv184



inv162



CHÂTEAU MÉDIÉVAL (Clermont, Haute-Savoie)

Planche 123 - MT48 - Charnières, pentures

Echelle 1.  
Dessins ; DAO ; Photographies : C. Tournier (Archeodunum, Arar).

inv002



2021


inv062



inv204



inv305



inv106



inv035



inv027



inv003



inv259



0 5 cm

2021

inv012



inv339



2022

inv389



inv296



inv066



inv285



inv245




inv445



inv374



inv526



inv359



inv484



inv049



CHÂTEAU MÉDIÉVAL (Clermont, Haute-Savoie)  
Planche 124 - MT49 - Charnières, pentures  
Echelle 1, 1 : 2.  
Dessins ; DAO ; Photographies : C. Tournier (Archeodunum, Arar).



2019

inv26b


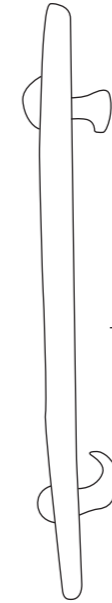
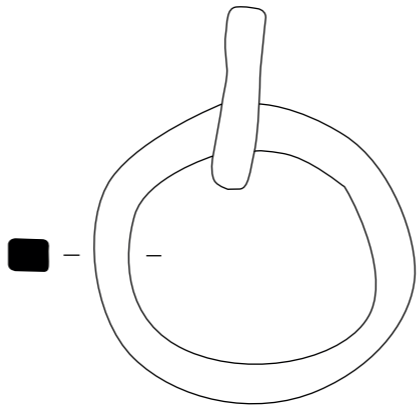
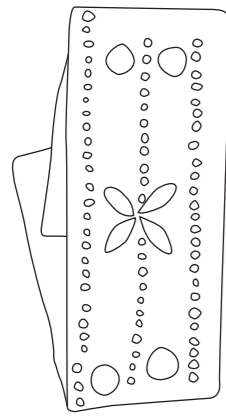
inv16a

CHÂTEAU MÉDIÉVAL (Clermont, Haute-Savoie)

Planche 125 - MT50 - Ameublement

Echelle 1.  
Dessins ; DAO ; Photographies : C. Tournier (Archeodunum, Arar).

inv24c



2020

inv121



inv160



2021



2021

CHÂTEAU MÉDIÉVAL (Clermont, Haute-Savoie)


Planche 126 - MT51 - Ameublement

Echelle 1.  
Dessins ; DAO ; Photographies : C. Tournier (Archeodunum, Arar).

inv310



inv132



inv275



inv407



inv115



inv174



inv312



inv097



inv107



inv372



inv091



2022

inv662



inv518




inv410



inv544



inv453




inv528



inv717



inv548



2022

CHÂTEAU MÉDIÉVAL (Clermont, Haute-Savoie)

Planche 127 - MT52 - Ameublement

Echelle 1.  
Dessins ; DAO ; Photographies : C. Tournier (Archeodunum, Arar).

inv462



inv675



inv709



inv697



inv392



inv541



inv707



inv213



inv095




inv524



0 5 cm

2022




CHÂTEAU MÉDIÉVAL (Clermont, Haute-Savoie)

Planche 128 - MT53 - Ameublement, Aiguisoirs

Echelle 1.  
Dessins ; DAO ; Photographies : C. Tournier (Archeodunum, Arar).

2019

inv2k



2020

inv025




2021

inv269



inv130




2022

inv065



2022

inv744



2018

inv028



CHÂTEAU MÉDIÉVAL (Clermont, Haute-Savoie)

Planche 129 -MT54 - Éclairage, Divers domestique

Echelle 1 ; 1 : 2.  
Dessins ; DAO ; Photographies : C. Tournier (Archeodunum, Arar).

0 10 cm

2019

inv9a



Lot 9a

2020

inv105



inv039



2022

inv050



2021

inv284



0 5 cm

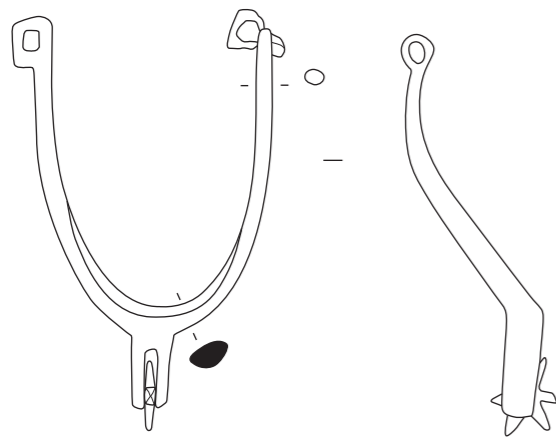
2019

inv27k

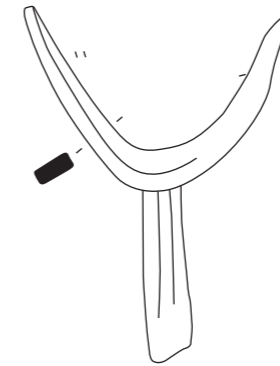
CHÂTEAU MÉDIÉVAL (Clermont, Haute-Savoie)

Planche 130 - MT55 - Éperons

Echelle 1 : 2.  
Dessins ; DAO ; Photographies : C. Tournier (Archeodunum, Arar).



inv14a



2021

inv045




inv036



2022

inv403



inv497



inv681



inv461



2018



2019

Lot 24e



Lot 24f



Lot 20a



CHÂTEAU MÉDIÉVAL (Clermont, Haute-Savoie)

Planche 131 - MT56 - Carreaux d'arbalète

Echelle 1.  
Dessins ; DAO ; Photographies : C. Tournier (Archeodunum, Arar).

Lot 18a



Lot 17c



Lot 25a



Lot 1j



Lot 2h



Lot 23a



2020

CHÂTEAU MÉDIÉVAL (Clermont, Haute-Savoie)

Planche 132 - MT57 - Carreaux d'arbalètes  
Pointe de flèche

Echelle 1.  
Dessins ; DAO ; Photographies : C. Tournier (Archeodunum, Arar).

inv037



inv102



inv010



inv130



inv069



inv060



inv131



inv037



inv195



inv101



0 5 cm

2021

inv264



inv334



inv263



inv011





CHÂTEAU MÉDIÉVAL (Clermont, Haute-Savoie)

Planche 133 - MT58 - Carreaux d'arbalètes

Echelle 1.  
Dessins ; DAO ; Photographies : C. Tournier (Archeodunum, Arar).

inv025



0 5 cm


inv299




inv254



inv418



inv063



inv021



inv414



inv294



inv260



2022

CHÂTEAU MÉDIÉVAL (Clermont, Haute-Savoie)

Planche 135 - MT60 - Carreaux d'arbalètes  
Pointe de flèche

Echelle 1.  
Dessins ; DAO ; Photographies : C. Tournier (Archeodunum, Arar).


inv210



inv361



inv368



inv357



inv352



inv204



inv397



inv747



inv419



inv727



inv029



inv209



inv360



0 5 cm

inv381



inv386



inv441



inv426




inv384



inv736




inv448



inv379




inv459



inv358



inv433



inv153



2018

inv030



2020

inv091

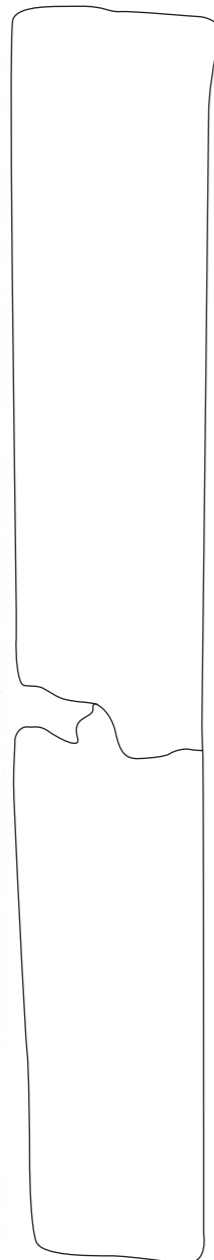


inv013



2019

inv27c



2021

inv093



inv24l



inv538



2022



2020

inv062



2021

inv153



inv109



inv255



2022

CHÂTEAU MÉDIÉVAL (Clermont, Haute-Savoie)

Planche 138 - MT63 - Écriture, Religion

Echelle 1.  
Dessins ; DAO ; Photographies : C. Tournier (Archeodunum, Arar).

inv516



inv461



2019

inv24g



2020

inv063



2022

inv695



inv511



2021

inv120




inv012



2020

inv177



2021

inv521

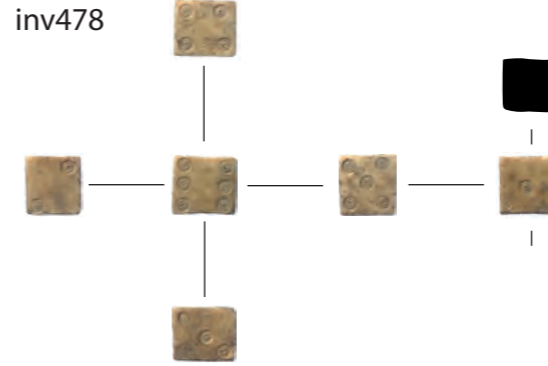


2022

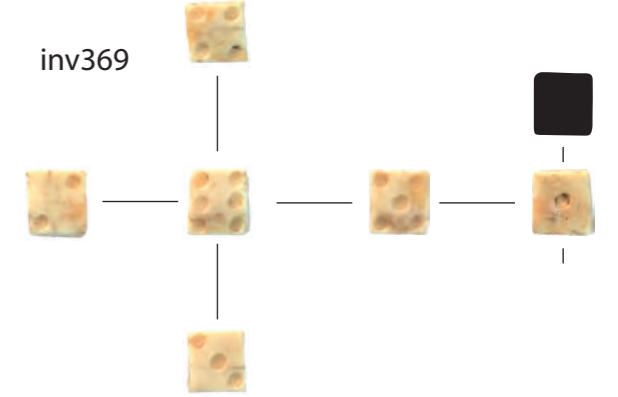
inv531



inv478



inv369



CHÂTEAU MÉDIÉVAL (Clermont, Haute-Savoie)

Planche 139 - MT64 - Jeu

Echelle 1.  
Dessins ; DAO ; Photographies : C. Tournier (Archeodunum, Arar).

inv372



inv475



inv699



inv509



inv508



inv004



inv257




0 5 cm

2021

inv071




inv389




2022

inv692



inv056



inv207



CHÂTEAU MÉDIÉVAL (Clermont, Haute-Savoie)

Planche 140 - MT65 - Projectiles d'arme à feu  
Divers socio-culturel

Echelle 1.  
Dessins ; DAO ; Photographies : C. Tournier (Archeodunum, Arar).

2022

inv742  
Matrice de sceau



x4

inv380  
Pince - chirurgicale?



2021

inv390  
Cotte de mailles ?



inv750  
Plaque de broigne?



2021

inv066



inv570



CHÂTEAU MÉDIÉVAL (Clermont, Haute-Savoie)

Planche 141 - MT66 - Boisson, Chaînettes  
Objets indéterminés

Echelle 1.  
Dessins ; DAO ; Photographies : C. Tournier (Archeodunum, Arar).

inv268



inv395



inv267



2022

inv373



inv275



inv025



2019

inv23b



2021

inv015



2022

inv391



inv063



inv500



inv222



2019

INV143  
inv143



2021

inv118



inv320



inv321



inv318



inv182




CHÂTEAU MÉDIÉVAL (Clermont, Haute-Savoie)

Planche 142 - MT67 - Objets indéterminés

Echelle 1, 1 : 2.  
Dessins ; DAO ; Photographies : C. Tournier (Archeodunum, Arar).

2022

inv688



inv691



inv519



inv694



0 5 cm

2019

inv24j



inv240



inv326




2022

nv334



2021

inv040




inv338



inv047



inv216




inv127



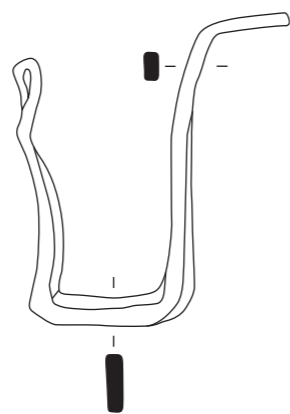
0 10 cm

2019

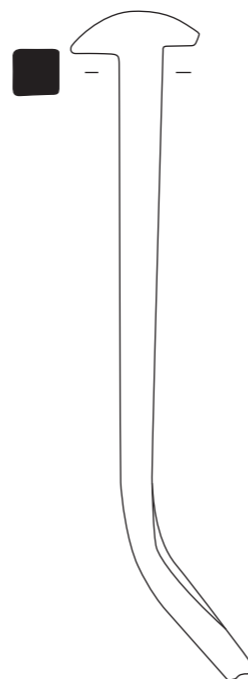
inv24m



inv4a



inv1a



CHÂTEAU MÉDIÉVAL (Clermont, Haute-Savoie)

Planche 143 - MT68 - Immobilier, objets indéterminés


Echelle 1 : 2.  
Dessins : DAO ; Photographies : C. Tournier (Archeodunum, Arar).

inv246



2021

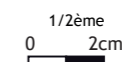
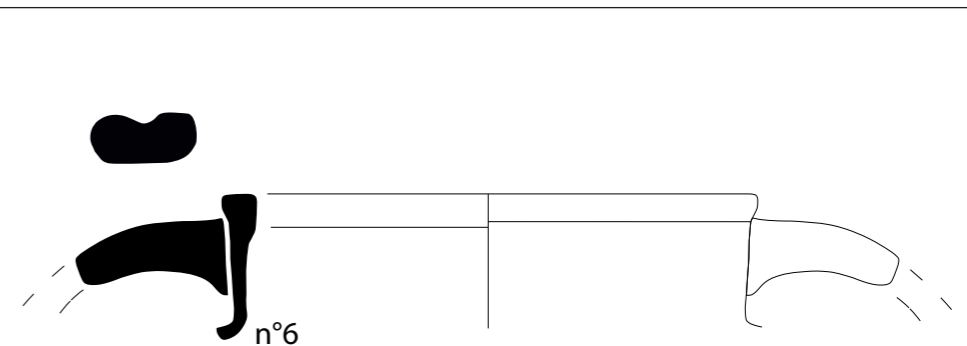
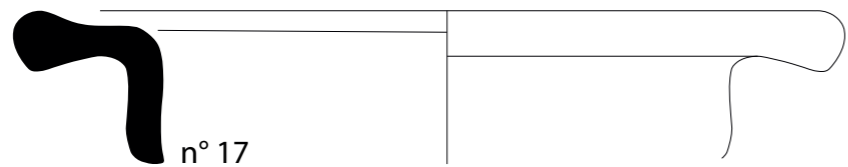
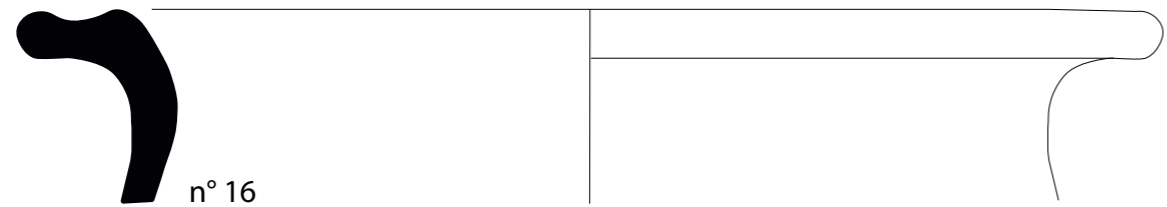
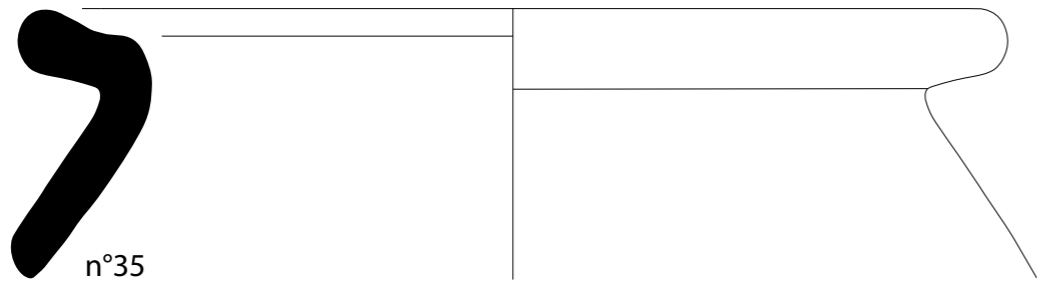
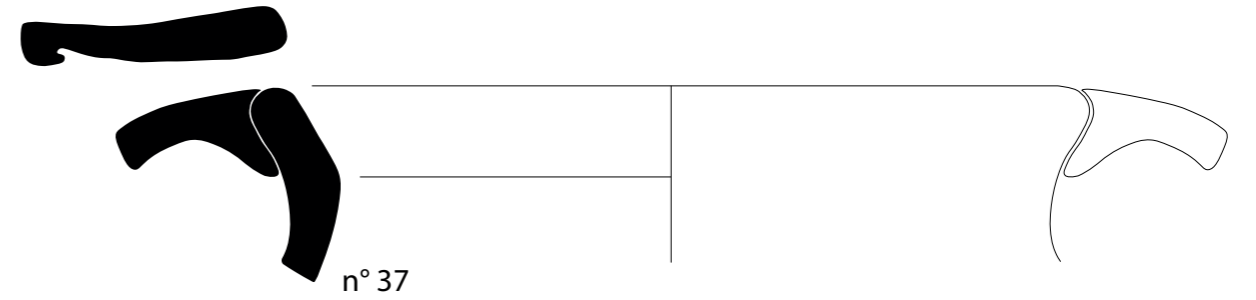
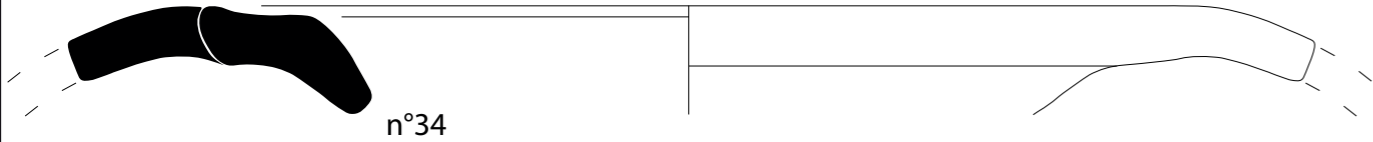


inv567

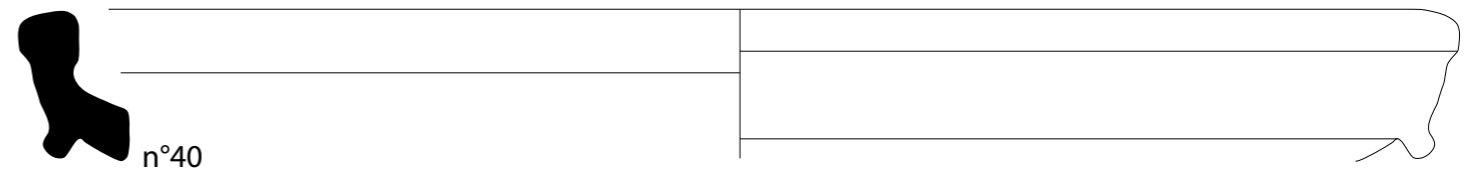
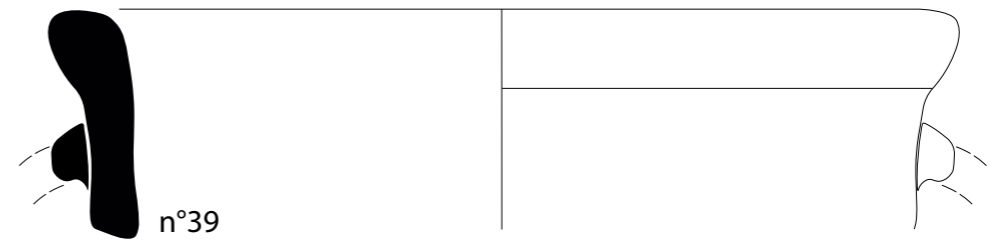
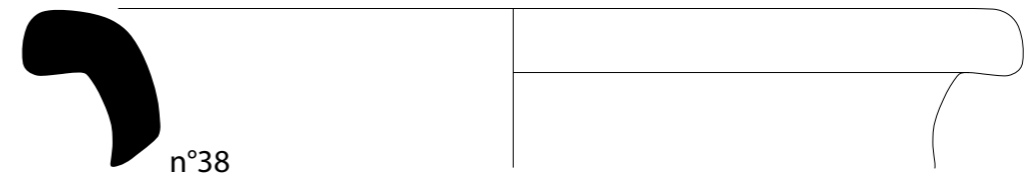
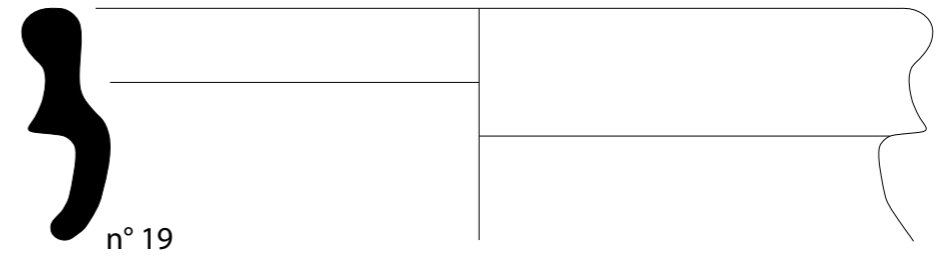
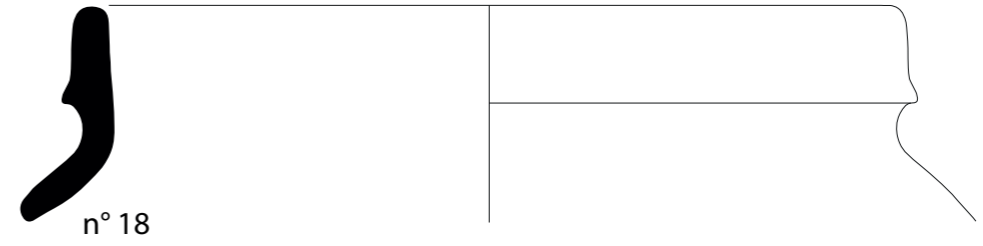
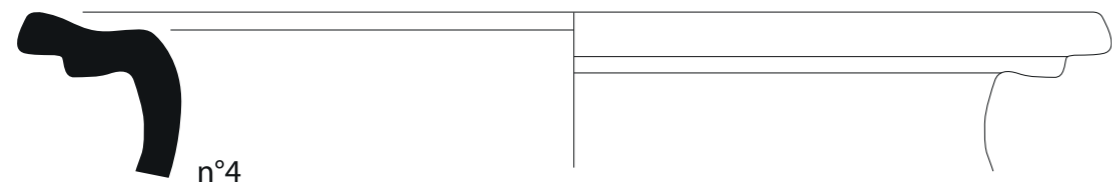
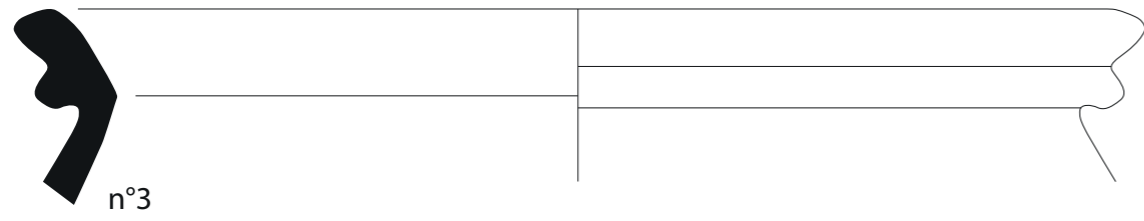
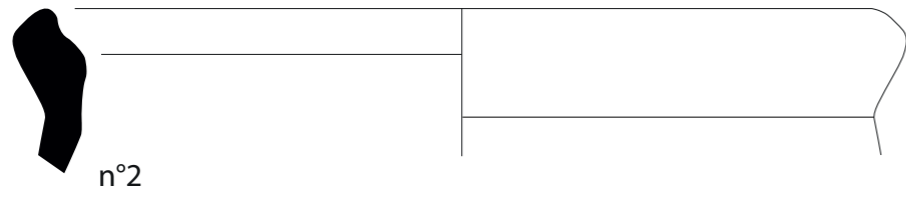
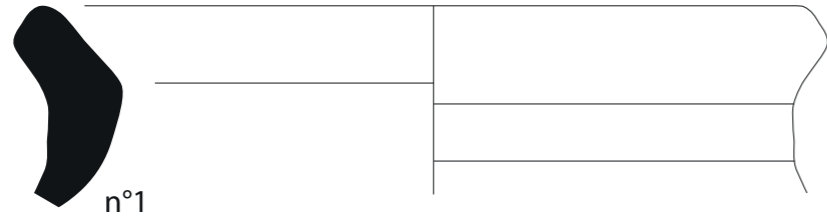



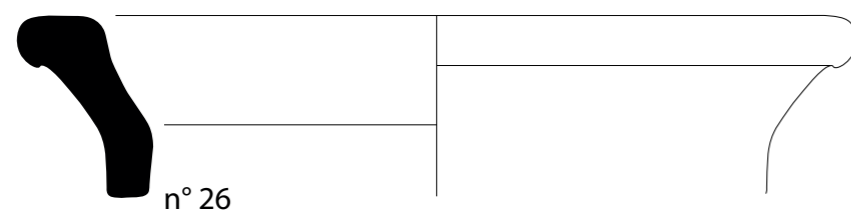
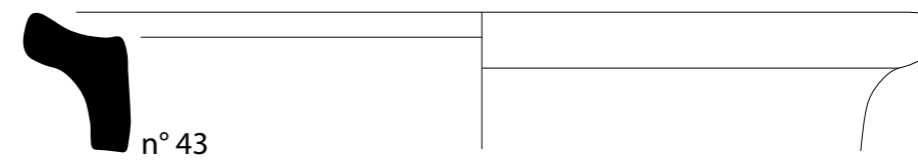
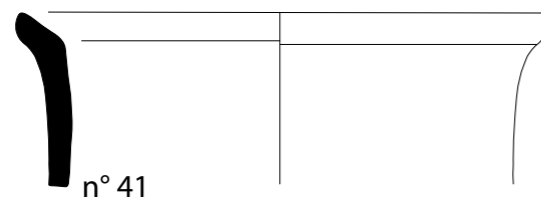
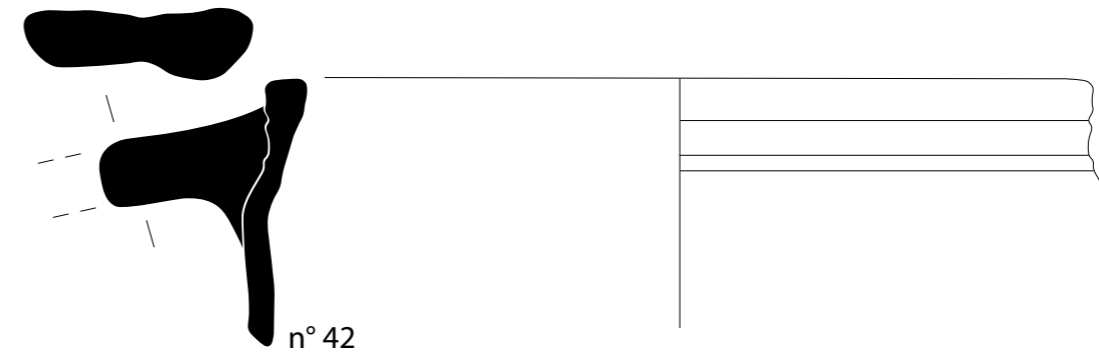
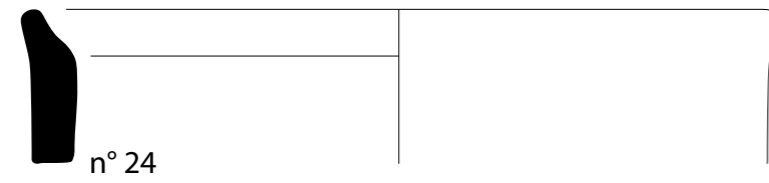
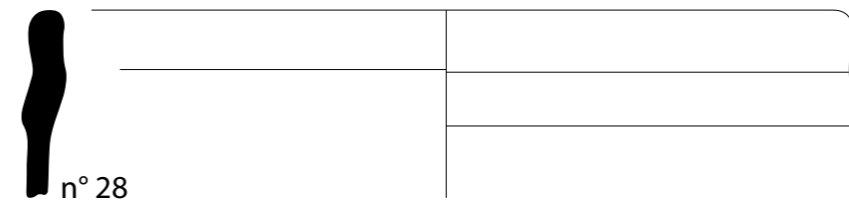
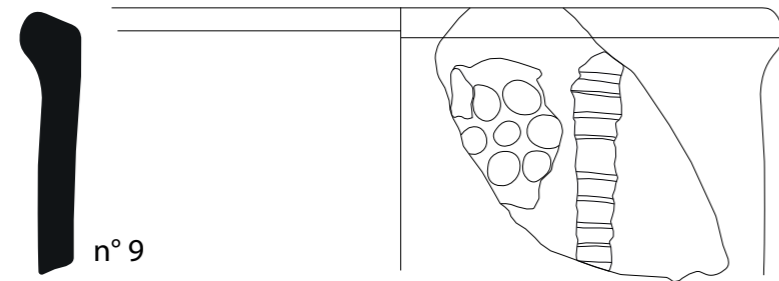
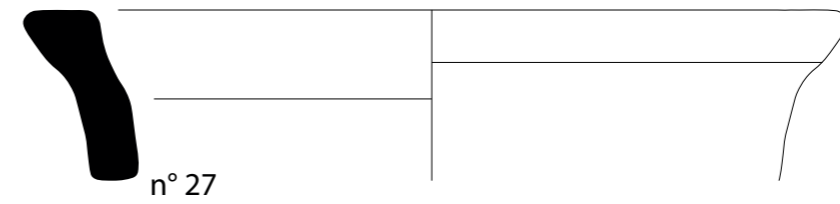
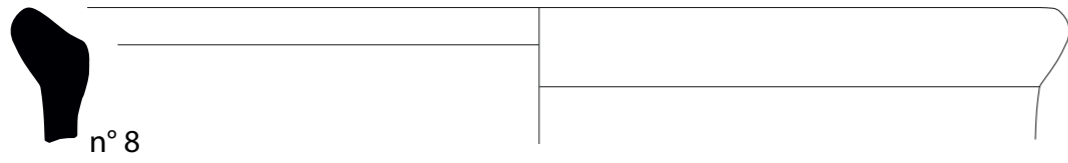
0 10 cm

Planche 144 - Mobilier céramique  
Marmites à pâte grise.

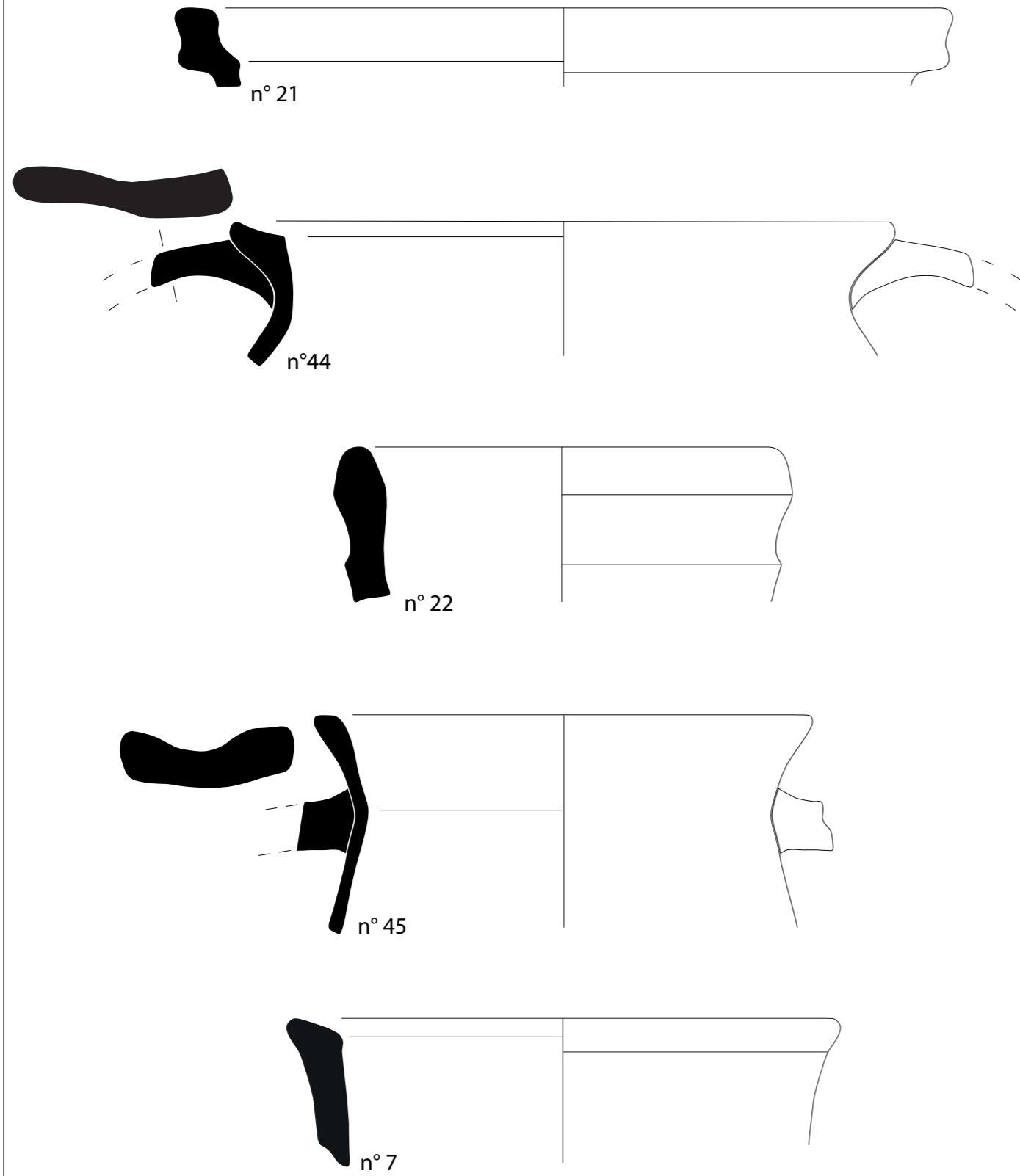
Mai 2024. Echelle 1/1 et 1/2.  
Relevés: L. Ceci (DCP).  
DAO : L. Ceci (DCP).



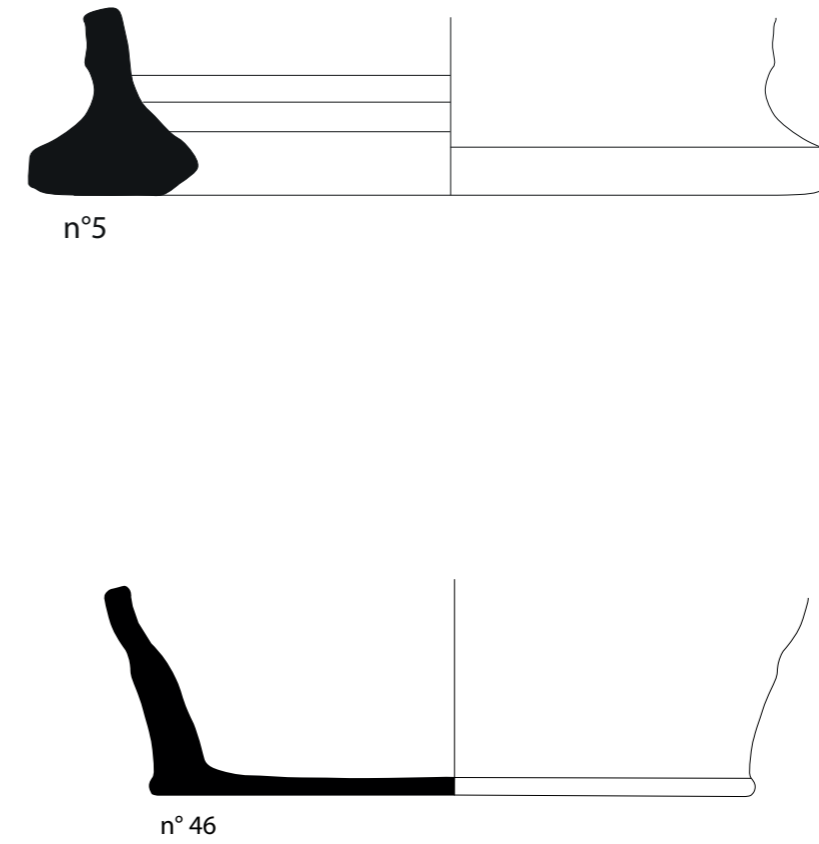




Pots et cruches à pâte claire.

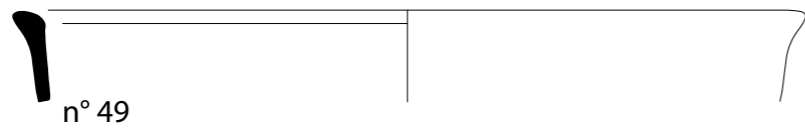
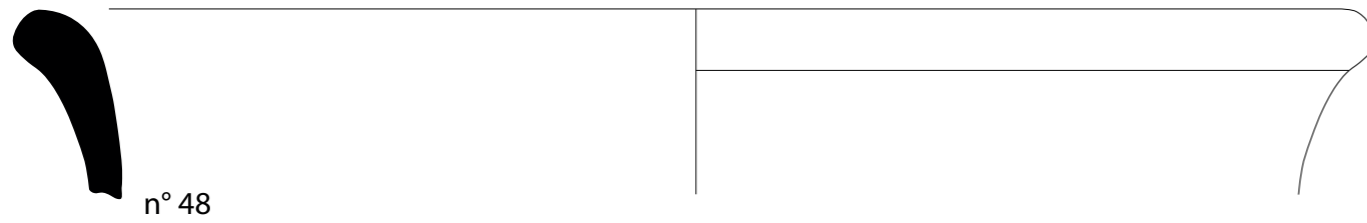
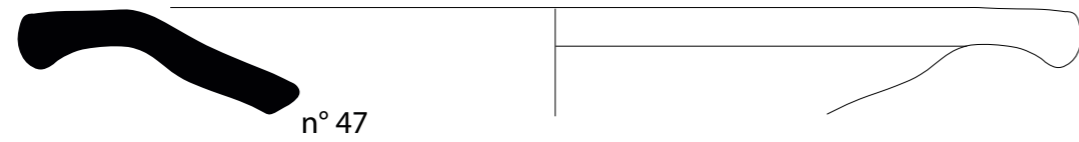


Fonds à pâte claire




Mai 2024. Echelle 1/1 et 1/2.  
Relevés: L. Ceci (DCP).  
DAO: L. Ceci (DCP).

Service vert.



1/2ème  
0 2cm

Faïence



1/2ème  
0 2cm



0 5cm



n° 51



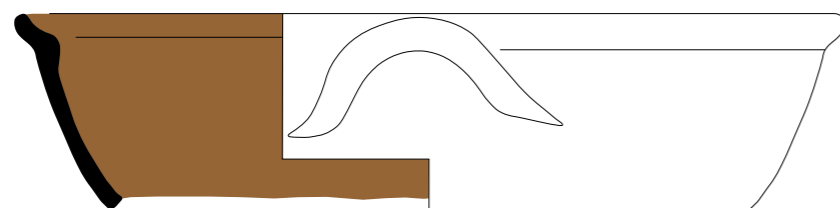
n° 52



n°55



n°56



n°57



n°54



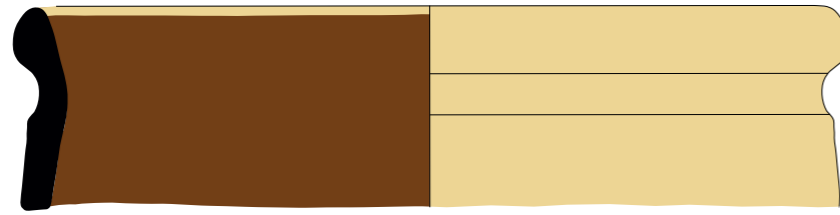
n° 53



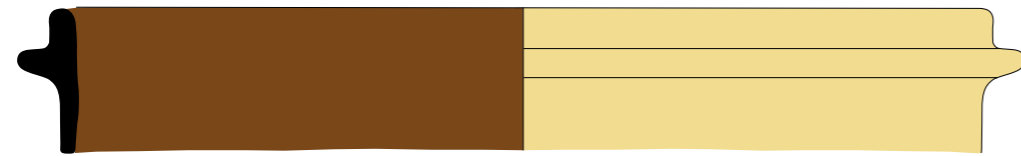
n° 63



Terre vernisée.



n°58



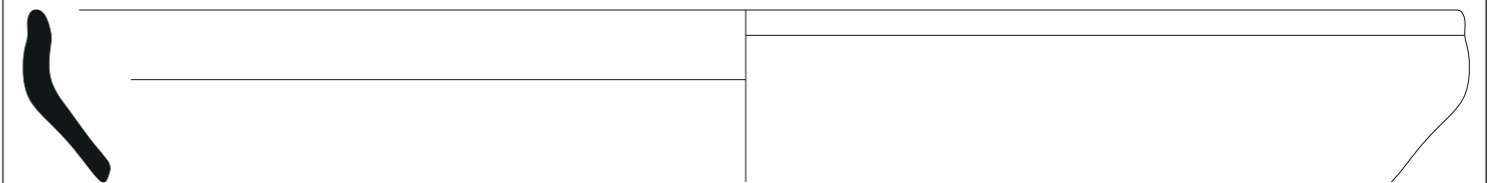
n°59

1/2ème  
0 2cm

Vaisselle métallique



pot n° 266



terrine n° 267

0 5cm

1. ES 1.4b, US 10036, Monnaie n° 1



2. ES 1.4b, US 10036, Monnaie n° 2



3. Secteur S, US 10001, Monnaie n° 4



CHÂTEAU MÉDIÉVAL (Clermont, Haute-Savoie)

Planche 151 - Monnaies 1/10.

Octobre 2024. Echelle 1/1e.

DAO : L. Benoit (SAPB74).

4. Secteur S, US 10001, Monnaie n° 5



5. Secteur S, US 10001, Monnaie n° 6



6. Secteur N, US 10001, Monnaie n° 7




7. Secteur N, US 10001, Monnaie n° 8



8. Secteur S, ES 1.4b, US 10036, Monnaie n° 9



9. Secteur S, ES 1.9, US 10173, Monnaie n° 10



10. Secteur N, ES 1.2, US 10158, Monnaie n° 11



11. Secteur S, ES 1.5, US 10185, Monnaie n° 12



12. Secteur S, ES 1.5, US 10185, Monnaie n° 13



13. Secteur S, ES 1.7, US 10192, Monnaie n° 14



14. Secteur S, ES 1.7, US 10192, Monnaie n° 15



15. Secteur S, ES 1.7, US 10192, Monnaie n° 16



16. Secteur S, ES 1.7, US 10192, Monnaie n° 17



17. Secteur S, ES 1.7, US 10192, Monnaie n° 18



18. Secteur S, ES 1.7, US 10192, Monnaie n° 19



19. Secteur S, ES 1.7, US 10192, Monnaie n° 20



20. Secteur S, ES 1.7, US 10192, Monnaie n° 21



21. Secteur S, ES 1.7, US 10192, Monnaie n° 22



22. Secteur S, ES 1.7, US 10192, Monnaie n° 23



23. Secteur S, ES 1.7, US 10192, Monnaie n° 24



24. Secteur N, ES 1.7, US 10192, Monnaie n° 25



25. Secteur S, ES 1.7, US 10192, Monnaie n° 26



26. Secteur S, ES 1.7, US 10192, Monnaie n° 27



27. Secteur N, Hors stratigraphie, Monnaie n° 28



28. Secteur N, Hors stratigraphie, Monnaie n° 29



29. Secteur S, US 10001, Monnaie n° 30



0 5cm

30. Secteur S, US 10001, Monnaie n° 31



33. Secteur S, US 10001, Monnaie n° 34



36. Secteur S, US 10001, Monnaie n° 37



40. Secteur S, US 10001, Monnaie n° 41



44. Secteur S, ES 1.15, US 10265, Monnaie n° 45



48. Secteur S, ES 1.15, US 10266, Monnaie n° 49



52. Secteur S, ES 1.19, US 10270, Monnaie n° 53



56. Secteur S, ES 1.22, US 10273, Monnaie n° 57



31. Secteur S, US 10001, Monnaie n° 32



34. Secteur S, US 10001, Monnaie n° 35



37. Secteur S, US 10001, Monnaie n° 38



41. Secteur S, US 10001, Monnaie n° 42



45. Secteur S, ES 1.15, US 10265, Monnaie n° 46



49. Secteur S, ES 1.15, US 10266, Monnaie n° 50



53. Secteur S, ES 1.19, US 10270, Monnaie n° 54



57. Secteur S, ES 1.22, US 10273, Monnaie n° 58



32. Secteur S, US 10001, Monnaie n° 33



35. Secteur S, US 10001, Monnaie n° 36



38. Secteur S, US 10001, Monnaie n° 39



42. Secteur S, ES 1.9, US 10160, Monnaie n° 43



46. Secteur S, ES 1.15, US 10265, Monnaie n° 47



50. Secteur S, ES 1.16, US 10267, Monnaie n° 51



54. Secteur S, ES 1.11, US 10272, Monnaie n° 55



58. Secteur S, ES 1.22, US 10273, Monnaie n° 59




CHÂTEAU MÉDIÉVAL (Clermont, Haute-Savoie)

Planche 152 - Monnaies 2/10.

Octobre 2024. Echelle 1/1e.

DAO : L. Benoit (SAPB74).

39. Secteur S, US 10001, Monnaie n° 40



43. Secteur S, ES 1.15, US 10265, Monnaie n° 44




47. Secteur S, ES 1.15, US 10265, Monnaie n° 48



51. Secteur S, ES 1.16, US 10268, Monnaie n° 52



55. Secteur S, ES 1.22, US 10273, Monnaie n° 56



59. Secteur S, ES 1.22, US 10273, Monnaie n° 60



62. Secteur S, ES 1.11, US 10276, Monnaie n° 63



65. Secteur S, ES 1.11, US 10277, Monnaie n° 66



69. Secteur S, ES 1.19, US 10300, Monnaie n° 70



73. Secteur S, ES 1.19, US 10338, Monnaie n° 74



77. Secteur S, US 10001, Monnaie n° 78



81. Secteur S, HS, Monnaie n° 82



85. Secteur S, US 10001, Monnaie n° 86



60. Secteur S, ES 1.22, US 10273, Monnaie n° 61



63. Secteur S, ES 1.11, US 10276, Monnaie n° 64



66. Secteur S, ES 1.11, US 10277, Monnaie n° 67



70. Secteur S, ES 1.19, US 10300, Monnaie n° 71



74. Secteur S, ES 1.19, US 10338, Monnaie n° 75



78. Secteur S, ES 1.19, US 10300, Monnaie n° 79




82. Secteur S, HS - bord fouille 2018, Monnaie n° 83



86. Secteur S, US 10001, Monnaie n° 87



61. Secteur S, ES 1.22, US 10273, Monnaie n° 62



64. Secteur S, ES 1.11, US 10276, Monnaie n° 65



67. Secteur S, ES 1.11, US 10278, Monnaie n° 68



71. Secteur S, ES 1.19, US 10300, Monnaie n° 72



75. Secteur S, ES 1.19, US 10346, Monnaie n° 76



79. Secteur S, HS, Monnaie n° 80



83.. Secteur S, HS, Monnaie n° 84



87. Secteur S, US 10001, Monnaie n° 88



CHÂTEAU MÉDIÉVAL (Clermont, Haute-Savoie)

Planche 153 - Monnaies 3/10.

Octobre 2024. Echelle 1/1e.

DAO : L. Benoit (SAPB74).

68. Secteur S, ES 1.11, US 10278, Monnaie n° 69



72. Secteur S, ES 1.19, US 10338, Monnaie n° 73



76. Secteur S, ES 1.18, US 10374, Monnaie n° 77



80. Secteur S, HS, Monnaie n° 81



84. Secteur S, US 10001, Monnaie n° 85




0 5cm

88. Secteur S, US 10001, Monnaie n° 89



91. Secteur S, US 10001, Monnaie n° 92



94. Secteur S, US 10001, Monnaie n° 95




98. Secteur S, ES 1.22, US 10273, Monnaie n° 99



102. Secteur S, ES 1.24, US 10356, Monnaie n° 103



106. Secteur S, ES 1.24, US 10360, Monnaie n° 107



110. Secteur S, ES 1.6, US 10428, Monnaie n° 111



114. Secteur S, ES 1.26, US 10429, Monnaie n° 115



89. Secteur S, US 10001, Monnaie n° 90



92. Secteur S, ES 1.24, US 10001, Monnaie n° 93



95. Secteur S, ES 1.5, US 10001, Monnaie n° 96



99. Secteur S, ES 1.22, US 10273, Monnaie n° 100



103. Secteur S, ES 1.24, US 10356, Monnaie n° 104



107. Secteur S, ES 1.26, US 10422, Monnaie n° 108



111. Secteur S, ES 1.6, US 10428, Monnaie n° 112



115. Secteur S, ES 1.27, US 10430, Monnaie n° 116



90. Secteur S, US 10001, Monnaie n° 91



93. Secteur S, ES 1.5, US 10001, Monnaie n° 94




96. Secteur S, ES 1.5, US 10037, Monnaie n° 97



100. Secteur S, ES 1.24, US 10356, Monnaie n° 101



104. Secteur S, ES 1.23, US 10357, Monnaie n° 105



108. Secteur S, ES 1.6, US 10428, Monnaie n° 109



112. Secteur S, ES 1.6, US 10428, Monnaie n° 113



116. Secteur S, ES 1.27, US 10434, Monnaie n° 117



CHÂTEAU MÉDIÉVAL (Clermont, Haute-Savoie)

Planche 154 - Monnaies 4/10.

Octobre 2024. Echelle 1/1e.

DAO : L. Benoit (SAPB74).

97. Secteur S, ES 1.22, US 10273, Monnaie n° 98



101. Secteur S, ES 1.24, US 10356, Monnaie n° 102



105. Secteur S, ES 1.24, US 10359, Monnaie n° 106



109. Secteur S, ES 1.6, US 10428, Monnaie n° 110



113. Secteur S, ES 1.26, US 10429, Monnaie n° 114



117. Secteur S, ES 1.27, US 10434, Monnaie n° 118



120. Secteur S, ES 1.27, US 10434, Monnaie n° 121



123. Secteur S, ES 1.27, US 10434, Monnaie n° 124



127. Secteur S, ES 1.6, US 10437, Monnaie n° 128



131. Secteur S, ES 1.6, US 10437, Monnaie n° 132



135. Secteur S, ES 1.23, US 10450, Monnaie n° 136



139. Secteur S, ES 1.23, US 10450, Monnaie n° 140



143. Secteur S, ES 1.23, US 10450, Monnaie n° 144



118. Secteur S, ES 1.27, US 10434, Monnaie n° 119




121. Secteur S, ES 1.27, US 10434, Monnaie n° 122




124. Secteur S, ES 1.6, US 10437, Monnaie n° 125



128. Secteur S, ES 1.6, US 10437, Monnaie n° 129



132. Secteur S, ES 1.6, US 10437, Monnaie n° 133



136. Secteur S, ES 1.23, US 10450, Monnaie n° 137



140. Secteur S, ES 1.23, US 10450, Monnaie n° 141



144. Secteur S, ES 1.23, US 10450, Monnaie n° 145



119. Secteur S, ES 1.27, US 10434, Monnaie n° 120



122. Secteur S, ES 1.27, US 10434, Monnaie n° 123



125. Secteur S, ES 1.6, US 10437, Monnaie n° 126



129. Secteur S, ES 1.6, US 10437, Monnaie n° 130




133. Secteur S, ES 1.27, US 10449, Monnaie n° 134



137. Secteur S, ES 1.23, US 10450, Monnaie n° 138



141. Secteur S, ES 1.23, US 10450, Monnaie n° 142



145. Secteur S, ES 1.28, US 10454, Monnaie n° 146



CHÂTEAU MÉDIÉVAL (Clermont, Haute-Savoie)

Planche 155 - Monnaies 5/10.

Octobre 2024. Echelle 1/1e.

DAO : L. Benoit (SAPB74).

126. Secteur S, ES 1.26, US 10437, Monnaie n° 127



130. Secteur S, ES 1.6, US 10437, Monnaie n° 131



134. Secteur S, ES 1.27, US 10449, Monnaie n° 135



138. Secteur S, ES 1.23, US 10450, Monnaie n° 139



142. Secteur S, ES 1.23, US 10450, Monnaie n° 143



146. Secteur S, ES 1.26, US 10458, Monnaie n° 147



147. Secteur S, ES 1.26, US 10458, Monnaie n° 148



148. Secteur S, ES 1.24, US 10460, Monnaie n° 149




149. Secteur S, ES 1.24, US 10460, Monnaie n° 150



150. Secteur S, ES 1.23, US 10463, Monnaie n° 151



151. Secteur S, ES 1.23, US 10470, Monnaie n° 152



152. Secteur S, ES 1.5, US 10479, Monnaie n° 153




153. Secteur S, ES 1.23, US 10492, Monnaie n° 154



154. Secteur S, ES 1.5, US 10521, Monnaie n° 155



155. Secteur S, ES 1.5, US 10521, Monnaie n° 156



156. Secteur S, ES 1.5, US 10536, Monnaie n° 157



157. Secteur S, HS, Monnaie n° 158



158. Secteur S, HS, Monnaie n° 159



159. Secteur S, décapage, US 10001, Monnaie n° 160



160. Secteur S, décapage, US 10001, Monnaie n° 161



161. Secteur S, décapage, US 10001, Monnaie n° 162



162. Secteur S, décapage, US 10001, Monnaie n° 163



163. Secteur S, décapage, US 10001, Monnaie n° 164



164. Secteur S, décapage, US 10001, Monnaie n° 165



165. Secteur S, ES 1.6, US 10273, Monnaie n° 166




166. Secteur S, ES 1.6, US 10273, Monnaie n° 167



167. Secteur S, ES 1.6, US 10273, Monnaie n° 168



168. Secteur S, ES 1.6, US 10273, Monnaie n° 169



169. Secteur S, ES 1.6, US 10273, Monnaie n° 170



170. Secteur S, ES 1.6, US 10273, Monnaie n° 171



171. Secteur S, ES 1.6, US 10273, Monnaie n° 172



172. Secteur S, ES 1.6, US 10273, Monnaie n° 173



173. Secteur S, ES 1.6, US 10273, Monnaie n° 174



174. Secteur S, ES 1.6, US 10273, Monnaie n° 175



CHÂTEAU MÉDIÉVAL (Clermont, Haute-Savoie)

Planche 156 - Monnaies 6/10.

Octobre 2024. Echelle 1/1e.

DAO : L. Benoit (SAPB74).

175. Secteur S, ES 1.6, US 10273, Monnaie n° 176



176. Secteur S, ES 1.6, US 10273, Monnaie n° 177



177. Secteur S, ES 1.6, US 10273, Monnaie n° 178



CHÂTEAU MÉDIÉVAL (Clermont, Haute-Savoie)

Planche 157 - Monnaies 7/10.

Octobre 2024. Echelle 1/1e.

DAO : L. Benoit (SAPB74).

178. Secteur S, ES 1.6, US 10273, Monnaie n° 179



179. Secteur S, ES 1.6, US 10273, Monnaie n° 180



180. Secteur S, ES 1.6, US 10273, Monnaie n° 181



181. Secteur S, ES 1.6, US 10273, Monnaie n° 182



182. Secteur S, ES 1.6, US 10273, Monnaie n° 183



183. Secteur S, ES 1.6, US 10273, Monnaie n° 184



184. Secteur S, ES 1.6, US 10273, Monnaie n° 185



185. Secteur S, ES 1.6, US 10273, Monnaie n° 186



186. Secteur S, ES 1.6, US 10273, Monnaie n° 187



187. Secteur S, ES 1.6, US 10273, Monnaie n° 188



188. Secteur S, ES 1.6, US 10273, Monnaie n° 189



189. Secteur S, ES 1.6, US 10273, Monnaie n° 190



190. Secteur S, ES 1.6, US 10273, Monnaie n° 191



191. Secteur S, ES 1.6, US 10273, Monnaie n° 192



192. Secteur S, ES 1.6, US 10273, Monnaie n° 193



193. Secteur S, ES 1.6, US 10273, Monnaie n° 194



194. Secteur S, ES 1.6, US 10273, Monnaie n° 195



195. Secteur S, ES 1.6, US 10273, Monnaie n° 196



196. Secteur S, ES 1.6, US 10273, Monnaie n° 197



197. Secteur S, ES 1.6, US 10273, Monnaie n° 198



198. Secteur S, ES 1.6, US 10273, Monnaie n° 199



199. Secteur S, ES 1.6, US 10273, Monnaie n° 200



200. Secteur S, ES 1.6, US 10273, Monnaie n° 201



201. Secteur S, ES 1.6, US 10273, Monnaie n° 202



202. Secteur S, ES 1.6, US 10273, Monnaie n° 203



203. Secteur S, ES 1.6, US 10273, Monnaie n° 204



204. Secteur S, ES 1.6, US 10273, Monnaie n° 205



207. Secteur S, ES 1.6, US 10273, Monnaie n° 208



210. Secteur S, ES 1.6, US 10273, Monnaie n° 211



214. Secteur S, ES 1.6, US 10273, Monnaie n° 215



218. Secteur S, ES 1.6, US 10273, Monnaie n° 219



222. Secteur S, ES 1.6, US 10273, Monnaie n° 223



226. Secteur S, ES 1.24, US 10360, Monnaie n° 227



230. Secteur S, ES 1.33, US 10749, Monnaie n° 231



205. Secteur S, ES 1.6, US 10273, Monnaie n° 206



208. Secteur S, ES 1.6, US 10273, Monnaie n° 209



211. Secteur S, ES 1.6, US 10273, Monnaie n° 212



215. Secteur S, ES 1.6, US 10273, Monnaie n° 216




219. Secteur S, ES 1.6, US 10273, Monnaie n° 220



223. Secteur S, ES 1.23, US 10450, Monnaie n° 224



227. Secteur S, ES 1.29, US 10459, Monnaie n° 228



231. Secteur S, ES 1.33, US 10749, Monnaie n° 232



206. Secteur S, ES 1.6, US 10273, Monnaie n° 207



209. Secteur S, ES 1.6, US 10273, Monnaie n° 210



212. Secteur S, ES 1.6, US 10273, Monnaie n° 213



216. Secteur S, ES 1.6, US 10273, Monnaie n° 217




220. Secteur S, ES 1.6, US 10273, Monnaie n° 221



224. Secteur S, ES 1.23, US 10450, Monnaie n° 225



228. Secteur S, ES 1.29, US 10459, Monnaie n° 229



232. Secteur S, ES 1.33, US 10752, Monnaie n° 233



CHÂTEAU MÉDIÉVAL (Clermont, Haute-Savoie)

Planche 158 - Monnaies 8/10.

Octobre 2024. Echelle 1/1e.

DAO : L. Benoit (SAPB74).

213. Secteur S, ES 1.6, US 10273, Monnaie n° 214



217. Secteur S, ES 1.6, US 10273, Monnaie n° 218



221. Secteur S, ES 1.6, US 10273, Monnaie n° 222



225. Secteur S, ES 1.24, US 10360, Monnaie n° 226



229. Secteur S, ES 1.29, US 10801, Monnaie n° 230



233. Secteur S, ES 1.33, US 10752, Monnaie n° 234



234. Secteur S, ES 1.33, US 10778, Monnaie n° 235



235. Secteur S, ES 1.33, US 10778, Monnaie n° 236



CHÂTEAU MÉDIÉVAL (Clermont, Haute-Savoie)

Planche 159 - Monnaies 9/10.


Octobre 2024. Echelle 1/1e.

DAO : L. Benoit (SAPB74).

236. Secteur S, ES 1.33, US 10778, Monnaie n° 237



237. Secteur S, ES 1.33, US 10798, Monnaie n° 238



238. Secteur S, ES 1.34, US 10786, Monnaie n° 239



239. Secteur S, ES 1.34, US 10786, Monnaie n° 240



240. Secteur S, ES 1.35, US 10773, Monnaie n° 241



241. Secteur S, ES 1.35, US 10784, Monnaie n° 242



242. Secteur S, ES 1.35, US 10784, Monnaie n° 243



243. Secteur S, ES 1.35, US 10784, Monnaie n° 244



244. Secteur S, ES 1.35, US 10784, Monnaie n° 245




245. Secteur S, ES 1.35, US 10784, Monnaie n° 246



246. Secteur S, ES 1.35, US 10784, Monnaie n° 247



247. Secteur S, ES 1.35, US 10784, Monnaie n° 248



248. Secteur S, ES 1.35, US 10784, Monnaie n° 249



249. Secteur S, ES 1.35, US 10784, Monnaie n° 250



250. Secteur S, ES 1.35, US 10784, Monnaie n° 251



251. Secteur S, ES 1.35, US 10784, Monnaie n° 252



252. Secteur S, ES 1.35, US 10784, Monnaie n° 253



253. Secteur S, ES 1.35, US 10784, Monnaie n° 254



254. Secteur S, ES 1.35, US 10784, Monnaie n° 255



255. Secteur S, ES 1.35, US 10784, Monnaie n° 256



256. Secteur S, ES 1.35, US 10790, Monnaie n° 257



257. Secteur S, ES 1.35, US 10790, Monnaie n° 258



258. Secteur S, ES 1.35, US 10799, Monnaie n° 259



259. Secteur S, ES 1.35, US 10799, Monnaie n° 260



260. Secteur S, ES 1.35/36, US 10750, Monnaie n° 261



261. Secteur S, ES 1.35/36, US 10750, Monnaie n° 262



262. Secteur S, ES 1.35/36, US 10750, Monnaie n° 263



263. Secteur S, ES 1.35/36, US 10750, Monnaie n° 264



264. Secteur S, ES 1.35/36, US 10751, Monnaie n° 265



265. Secteur S, ES 1.35/36, US 10751, Monnaie n° 266



266. Secteur S, ES 1.35/36, US 10751, Monnaie n° 267



267. Secteur S, ES 1.35/36, US 10751, Monnaie n° 268



268. Secteur S, ES 1.35/36, EA 1333, US 10788, Monnaie n° 269



269. Secteur S, ES 1.36, US 10772, Monnaie n° 270



270. Secteur S, ES 1.36, US 10772, Monnaie n° 271



271. Secteur S, ES 1.36, US 10781, Monnaie n° 272



272. Secteur S, ES 1.36, US 10781, Monnaie n° 273



273. Secteur S, ES 1.36, US 10781, Monnaie n° 274



274. Secteur S, ES 1.36, US 10821, Monnaie n° 275



275. Secteur S, ES 1.36, US 10821, Monnaie n° 276



276. Secteur S, ES 1.37, HS, Monnaie n° 277



277. Secteur S, ES 1.37, US 10822, Monnaie n° 278



278. Secteur S, ES 1.37, US 10822, Monnaie n° 279



279. Secteur S, ES 1.37, US 10823, Monnaie n° 280



280. Secteur S, ES 1.37, US 10823, Monnaie n° 281



281. Secteur S, ES 1.37, US 10823, Monnaie n° 282




282. Secteur S, ES 1.37, US 10823, Monnaie n° 283



283. Secteur S, ES 1.37, US 10823, Monnaie n° 284



284. Secteur S, ES 1.37, US 10827, Monnaie n° 285



285. Secteur S, ES 1.37, US 10827, Monnaie n° 286



286. Secteur S, ES 1.37, US 10827, Monnaie n° 287



287. Secteur S, ES 1.37, EA 1431, US 10876, Monnaie n° 288



CHÂTEAU MÉDIÉVAL (Clermont, Haute-Savoie)

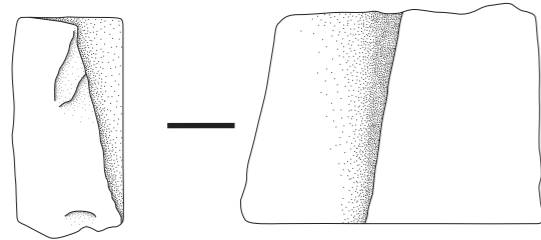
Planche 160 - Monnaies 10/10.

Octobre 2024. Echelle 1/1e.

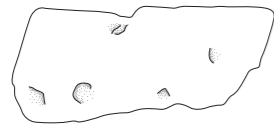
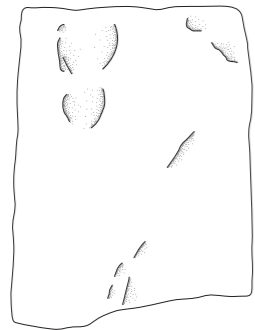
DAO : L. Benoit (SAPB74).

**Ensemble 1**


LAP99



LAP87



LAP91

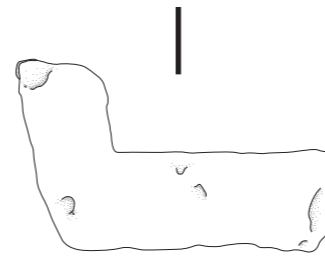
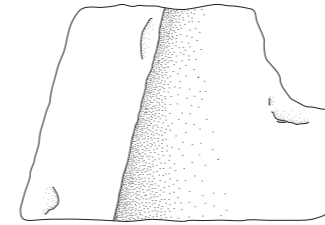


Proposition de remontage

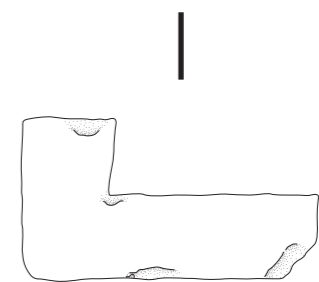
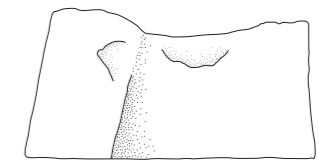


**Ensemble 2**

LAP57



LAP77



Proposition de remontage

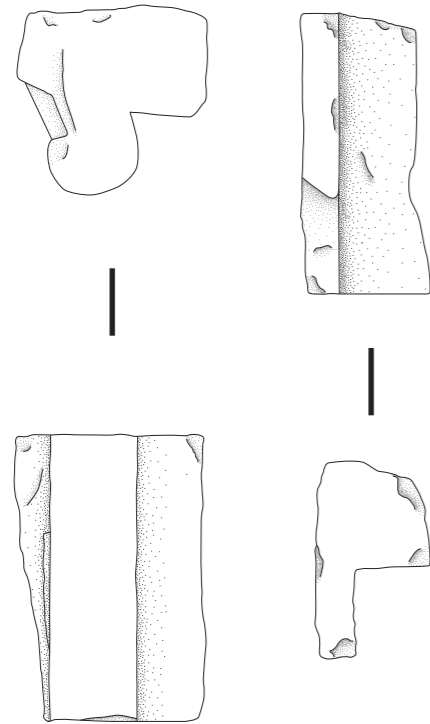


LAP39

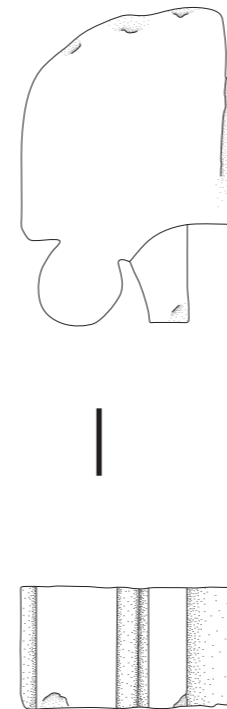


Ensemble 3

LAP73/43



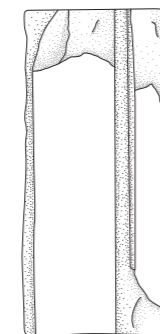
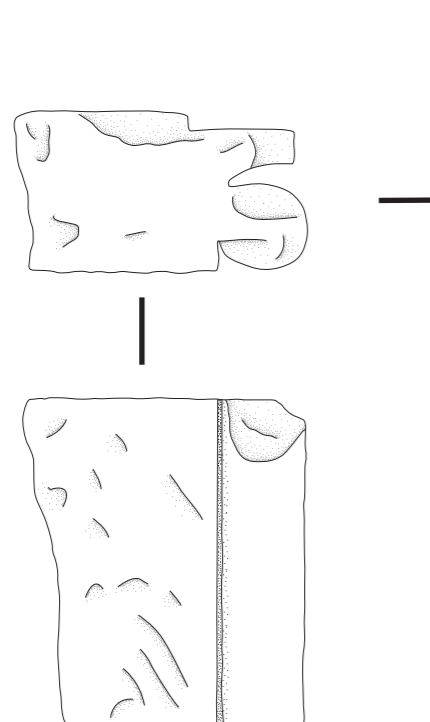
LAP75/80




LAP62




LAP76



LAP25

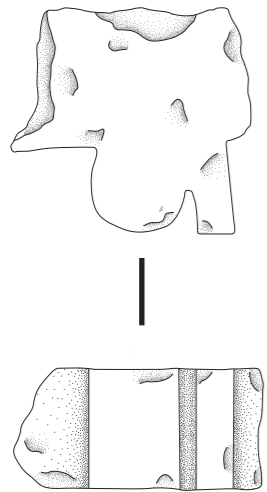


LAP27

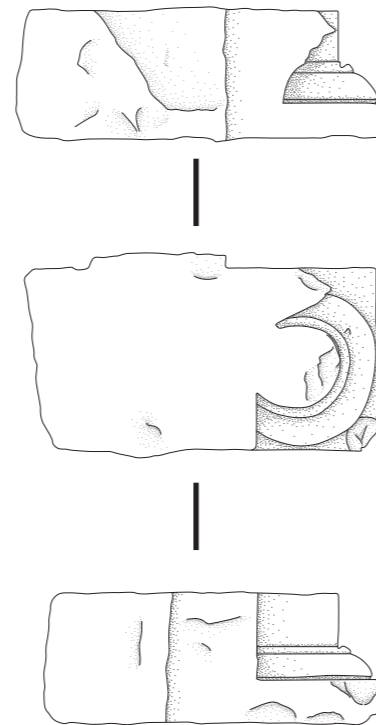


Ensemble 3

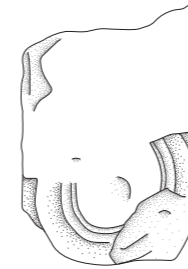
LAP26



LAP74



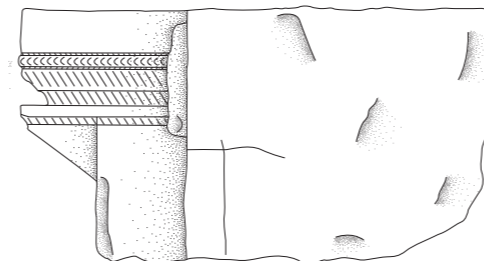
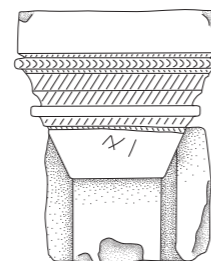
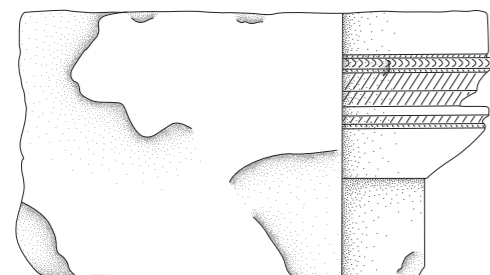
LAP54



Proposition de remontage

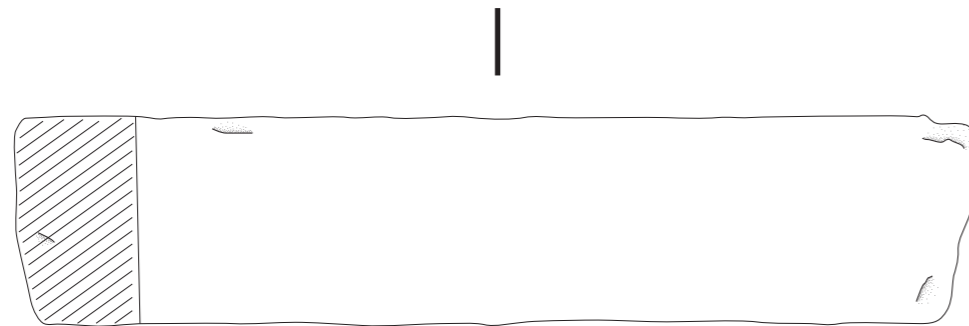
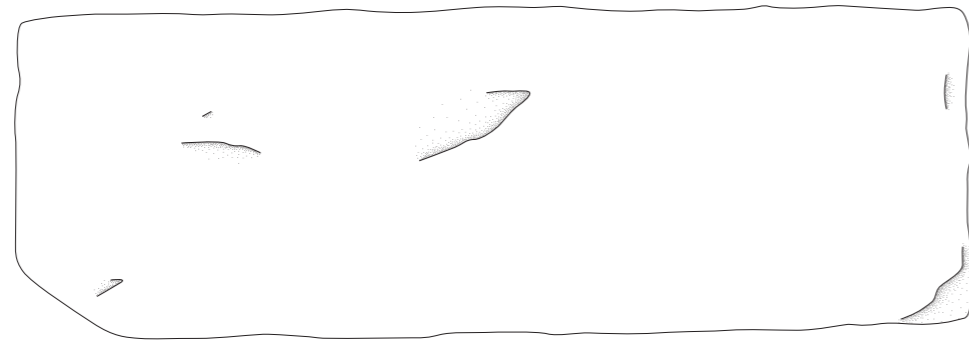


LAP34



Ensemble 4

LAP18



LAP17

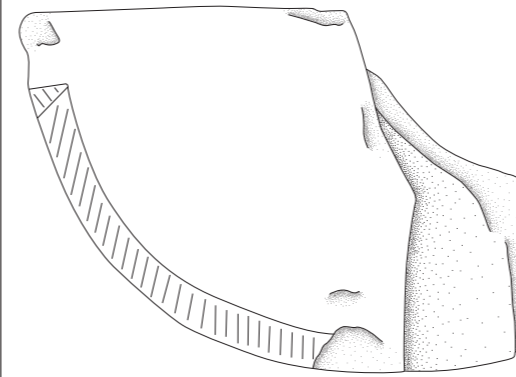


LAP20

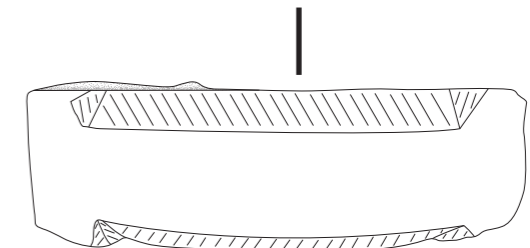
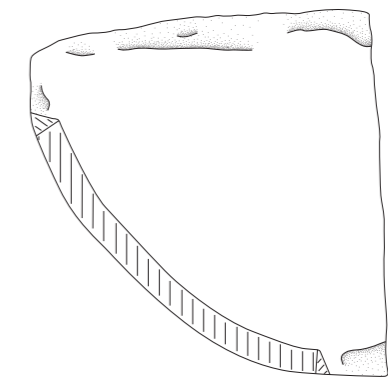


Ensemble 6

LAP35

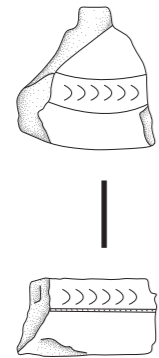


LAP46


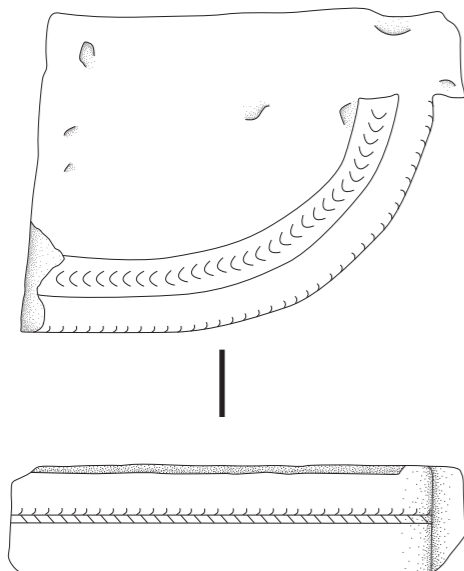


**Ensemble 7**

LAP44

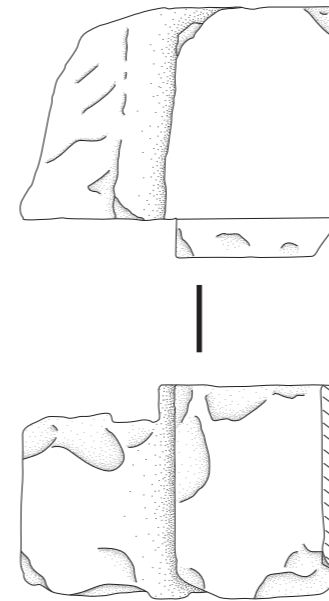


LAP48

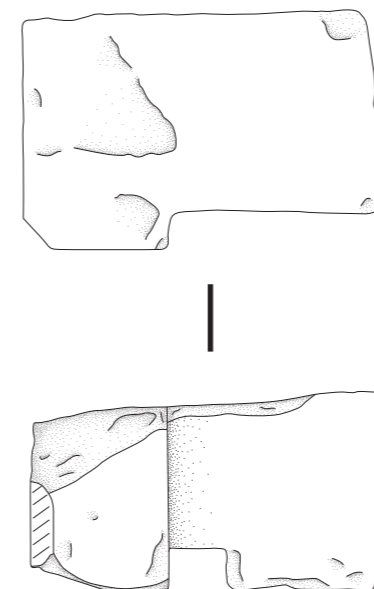


**Ensemble 8**

LAP63

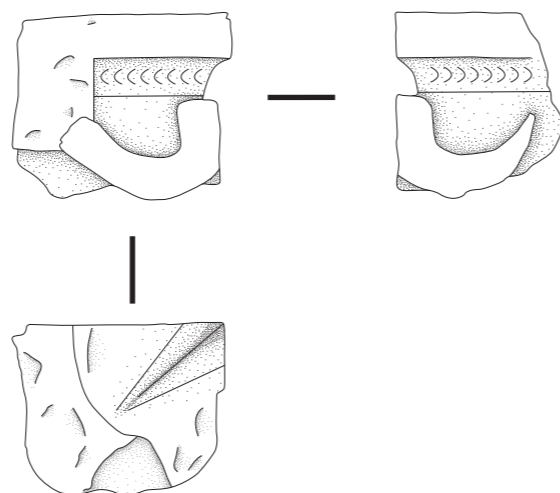


LAP64

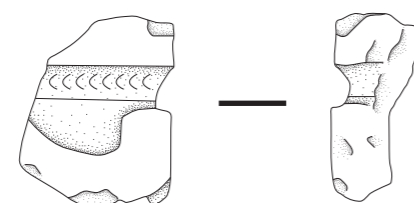


Ensemble 9

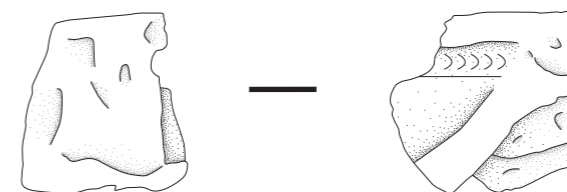
LAP89



LAP92



LAP96



LAP33



LAP66



LAP78



**La broche**

LAP81



LAP85



LAP75



LAP72



LAP59



LAP38



**La bretture et la gradine**

LAP80



LAP86



LAP76



LAP82



LAP63



LAP74



**Le taillant droit**

LAP80



LAP69



LAP76



LAP71



LAP31



**Le ciseau**

LAP47



LAP48

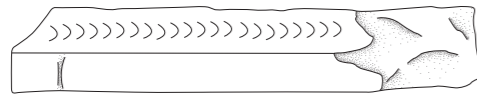
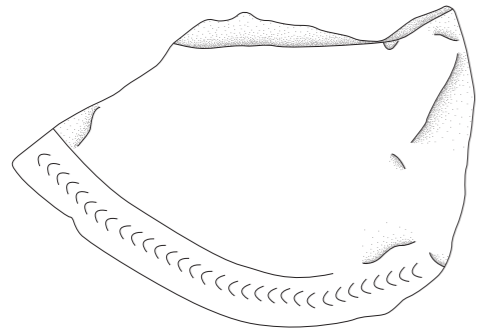


LAP34

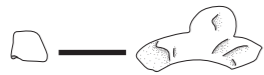


Éléments non identifiés

LAP47



LAP101

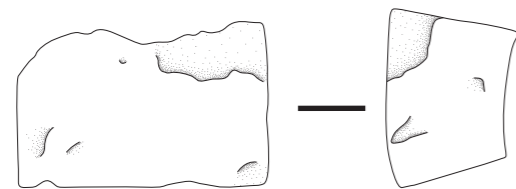


LAP81



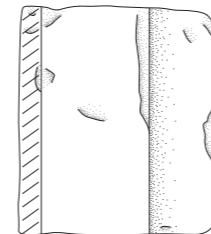
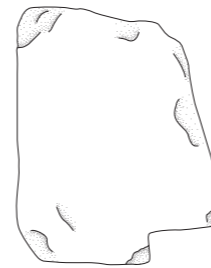
Voussoir

LAP100

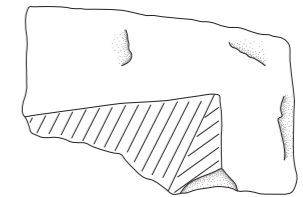


Vestiges d'ouvertures

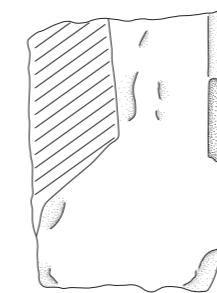
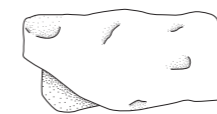
LAP69



LAP55



LAP90



Janvier 2024. Echelle: 1/200e.  
Equidistance des courbes: 1m.  
Rattachement: RGF93CC - NAD 1983, G.N 69.  
DAO: L. Benoit (SAPB / 2024).  
Fond de plan: LIDAR (APEI).  
Orthophotographie: O. Veissière - Patrimoine Numérique.



Légende:

Orange	: Etat 0	Teal	: Etat 2b	Dark Blue	: Etat 2e
Yellow	: Etat 1	Light Blue	: Etat 2c	Purple	: Etat 3
Green	: Etat 2a	Blue	: Etat 2d	Brown	: Etat 4

0 10 m

CHÂTEAU MÉDIÉVAL (Clermont, Haute-Savoie) +

Planche 172 - Les circulation du secteur sud au temps des seigneurs de Clermont.

Février 2024. Echelle 1/150e.  
Equidistance des courbes: 0,20m.  
Rattachement: RGF93CC - NGF I.G.N 69.  
DAO : L. Benoit (SAPB /2024).  
Fond de plan: LIDAR (APEI).  
Relevés lasergrammétriques : O. Veiszière - Patrimoine Numérique.

Légende:

- Circulation attestée
- - - → Circulation supposée





CHÂTEAU MÉDIÉVAL (Clermont, Haute-Savoie) +

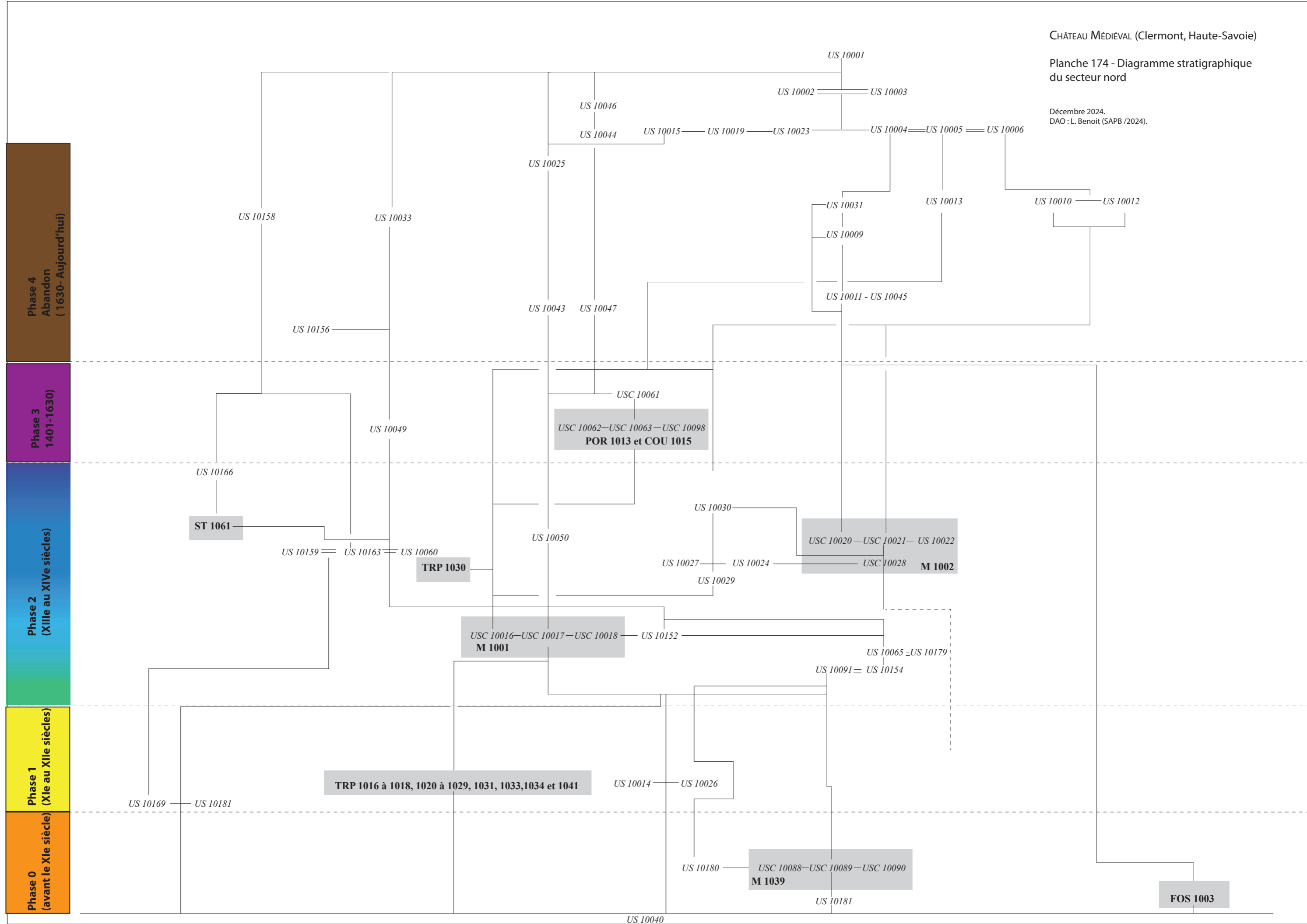
Planche 173 - Les circulations du secteur sud au temps des comtes de Genève.

Février 2024. Echelle 1/150e.  
Equidistance des courbes: 0,20m.  
Rattachement: RGF93CC - NGF I.G.N 69.  
DAO : L. Benoit (SAPB / 2024).  
Fond de plan: LIDAR (APEI).  
Relevés lasergrammétriques : O. Veiszière - Patrimoine Numérique.



**Légende:**

-  Circulation attestée
-  Circulation supposée



Phase 4  
Abandon  
(1630- Aujourd'hui)

Phase 3  
1401-1630

Phase 2  
(XIIIe au XIVe siècles)

Phase 1  
(XIe au XIIIe siècles)

Phase 0  
(avant le XIe siècle)

US 10169 — US 10181

TRP 1016 à 1018, 1020 à 1029, 1031, 1033, 1034 et 1041

ST 1061

TRP 1030

USC 10016—USC 10017—USC 10018  
M 1001

USC 10062—USC 10063—USC 10098  
POR 1013 et COU 1015

USC 10020—USC 10021—USC 10022  
USC 10028 M 1002

USC 10088—USC 10089—USC 10090  
M 1039

FOS 1003

US 10040

US 10181

US 10158

US 10033

US 10156

US 10049

US 10166

US 10159

US 10163

US 10060

US 10050

US 10030

US 10027

US 10029

US 10024

US 10043

US 10047

US 10025

US 10046

US 10044

US 10015

US 10019

US 10002

US 10003

US 10001

US 10023

US 10004

US 10005

US 10006

US 10031

US 10009

US 10011 - US 10045

US 10013

US 10010

US 10012

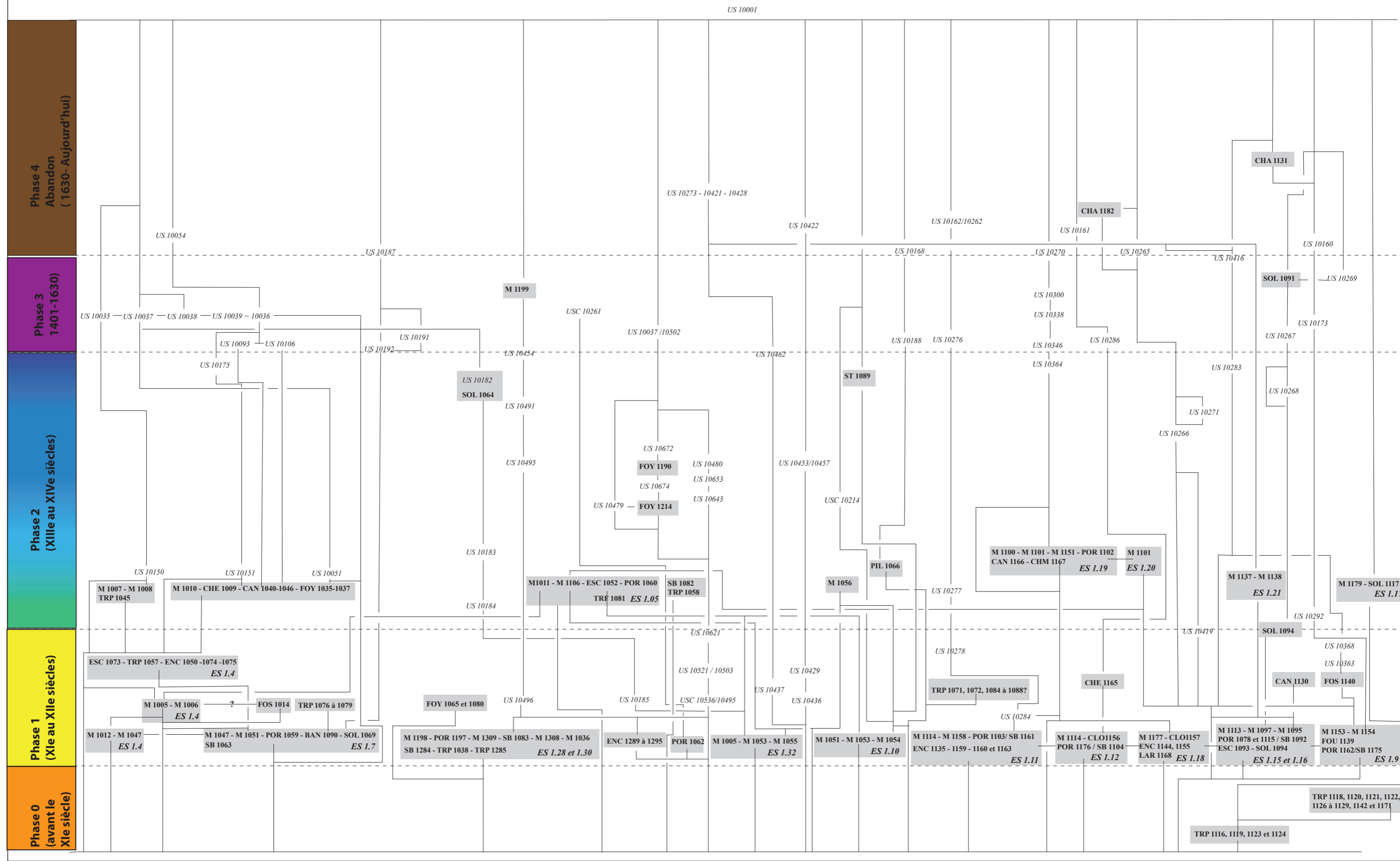
US 10065—US 10179

US 10091—US 10154

US 10014

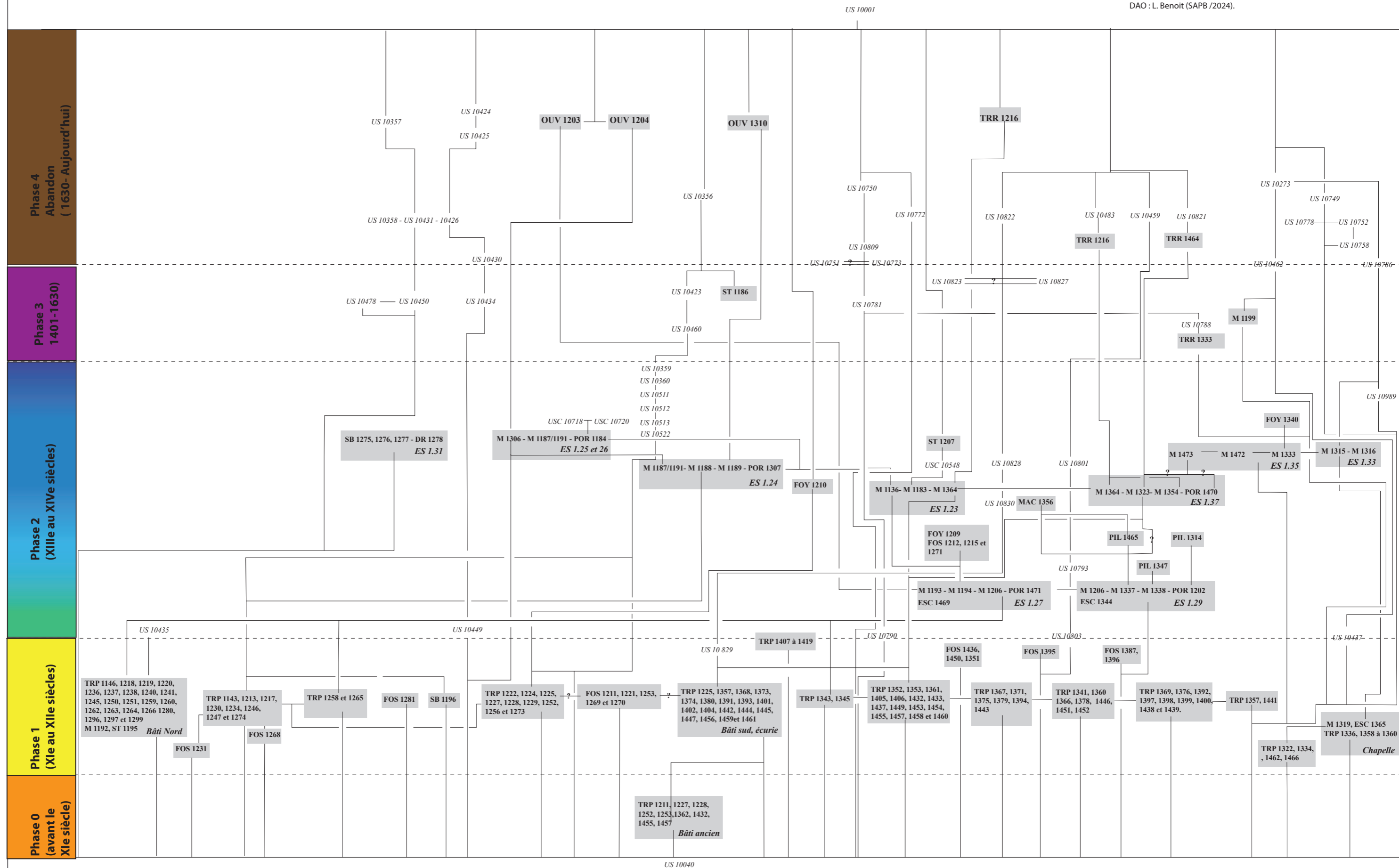
US 10026

US 10180



US 10001

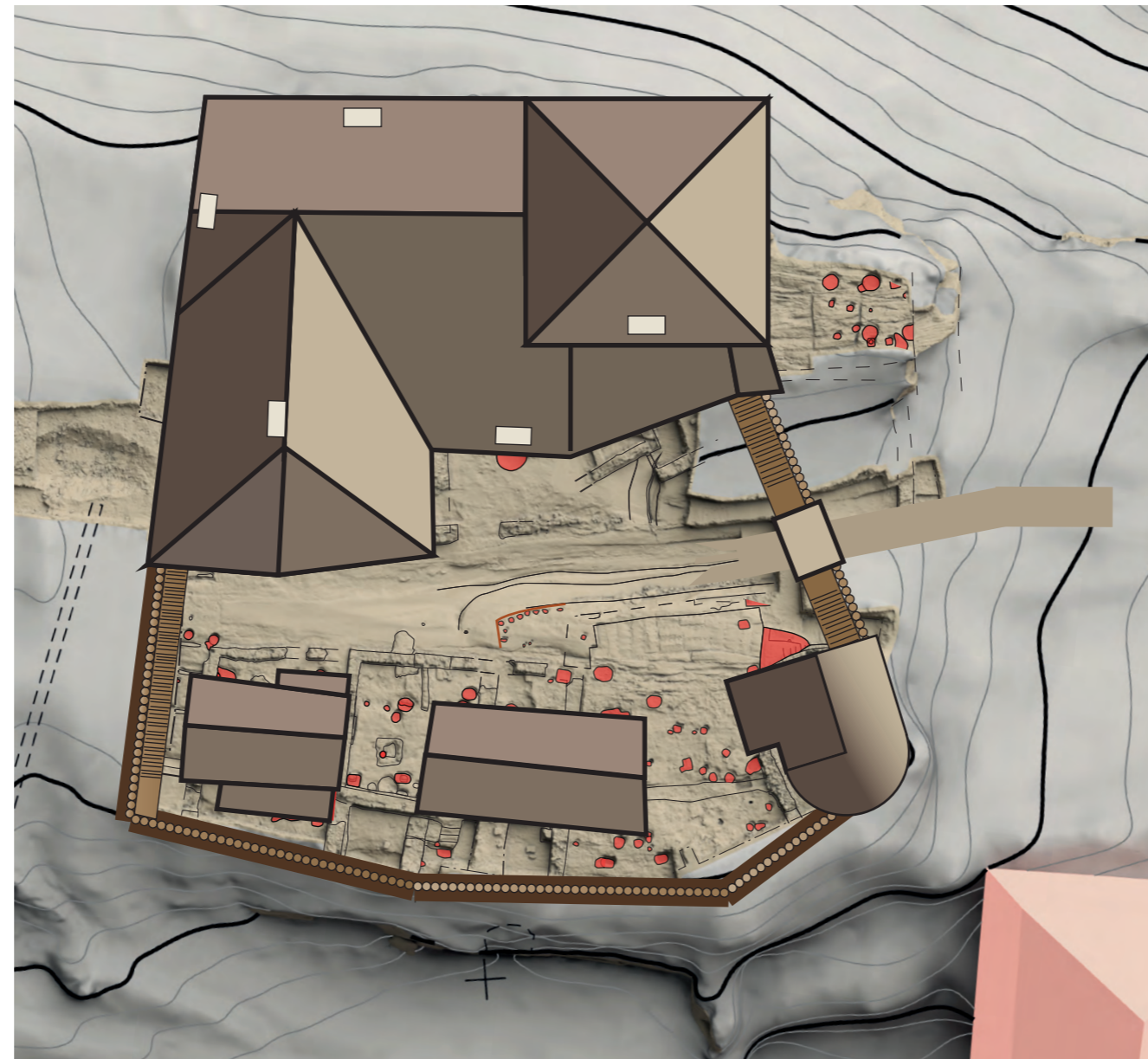
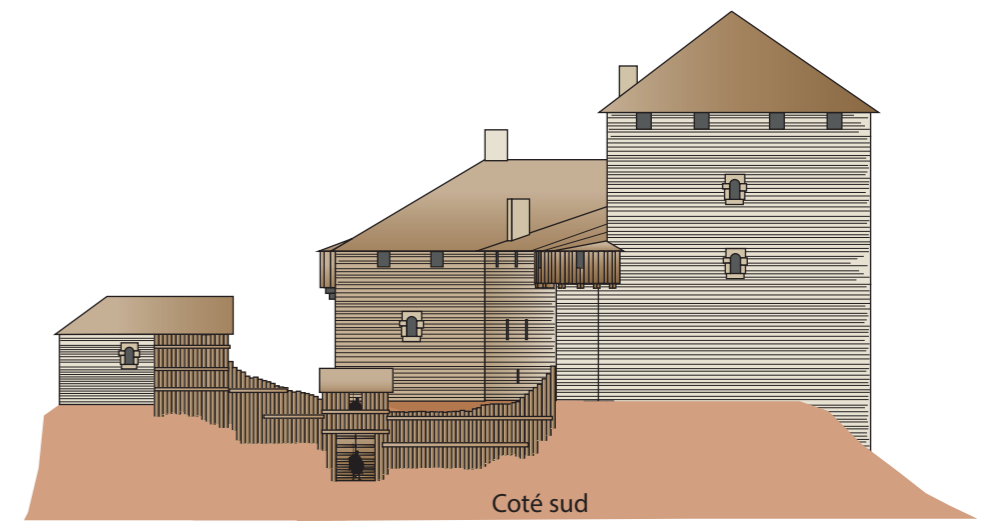

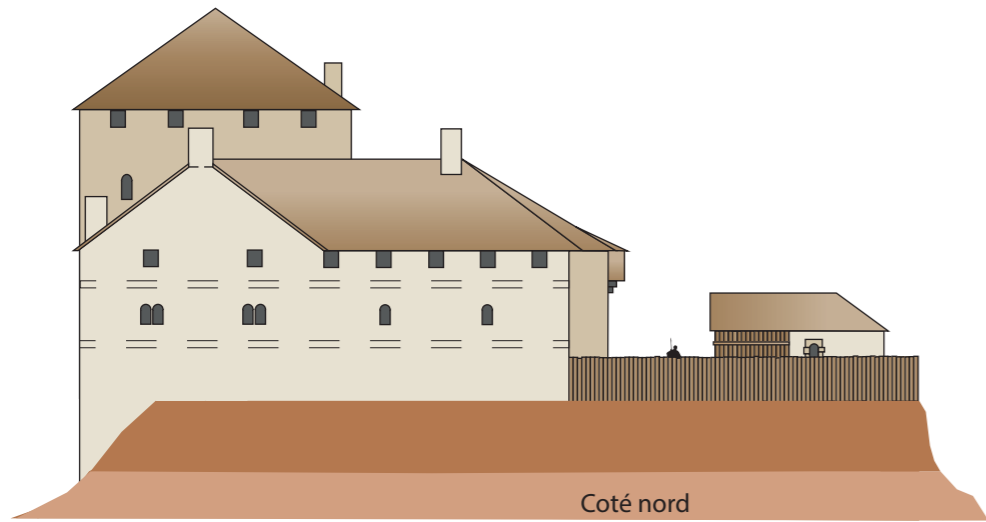
US 10040





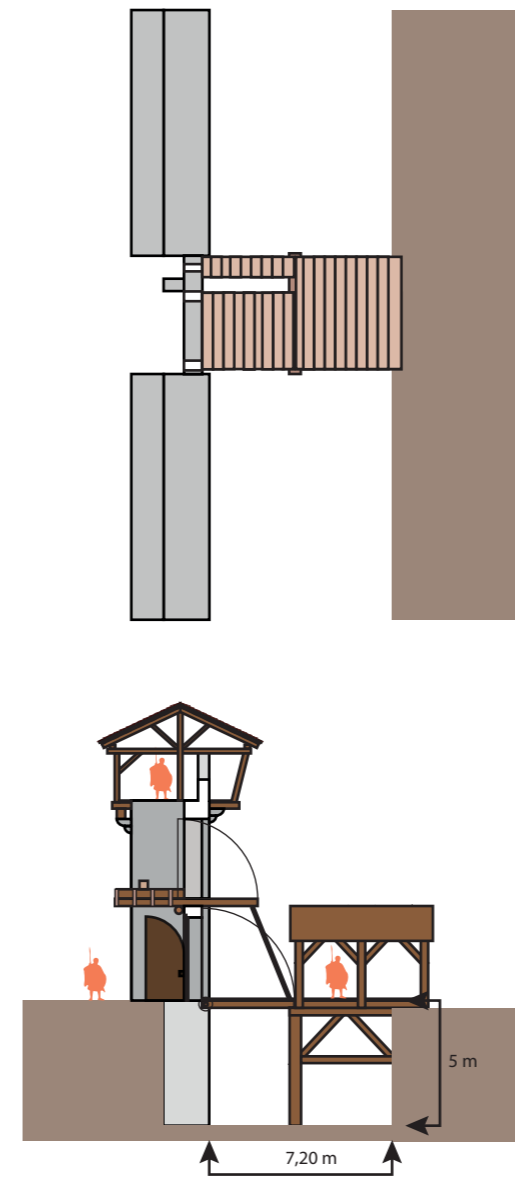

CHÂTEAU MÉDIÉVAL (Clermont, Haute-Savoie)



Planche 177 - Travail de recherche pour la restitution du secteur sud (état 1).

Décembre 2024. Echelle 1/400e.  
Relevés: D. Fert (création graphique).  
DAO : D. Fert (création graphique), L. Benoit (SAPB74).



0 20m








CHÂTEAU MÉDIÉVAL (Clermont, Haute-Savoie)


Planche 181 – Restitution de la tour maîtresse des comtes de Genève à Clermont (secteur nord, état 2, XIIIe-XIVe siècles).

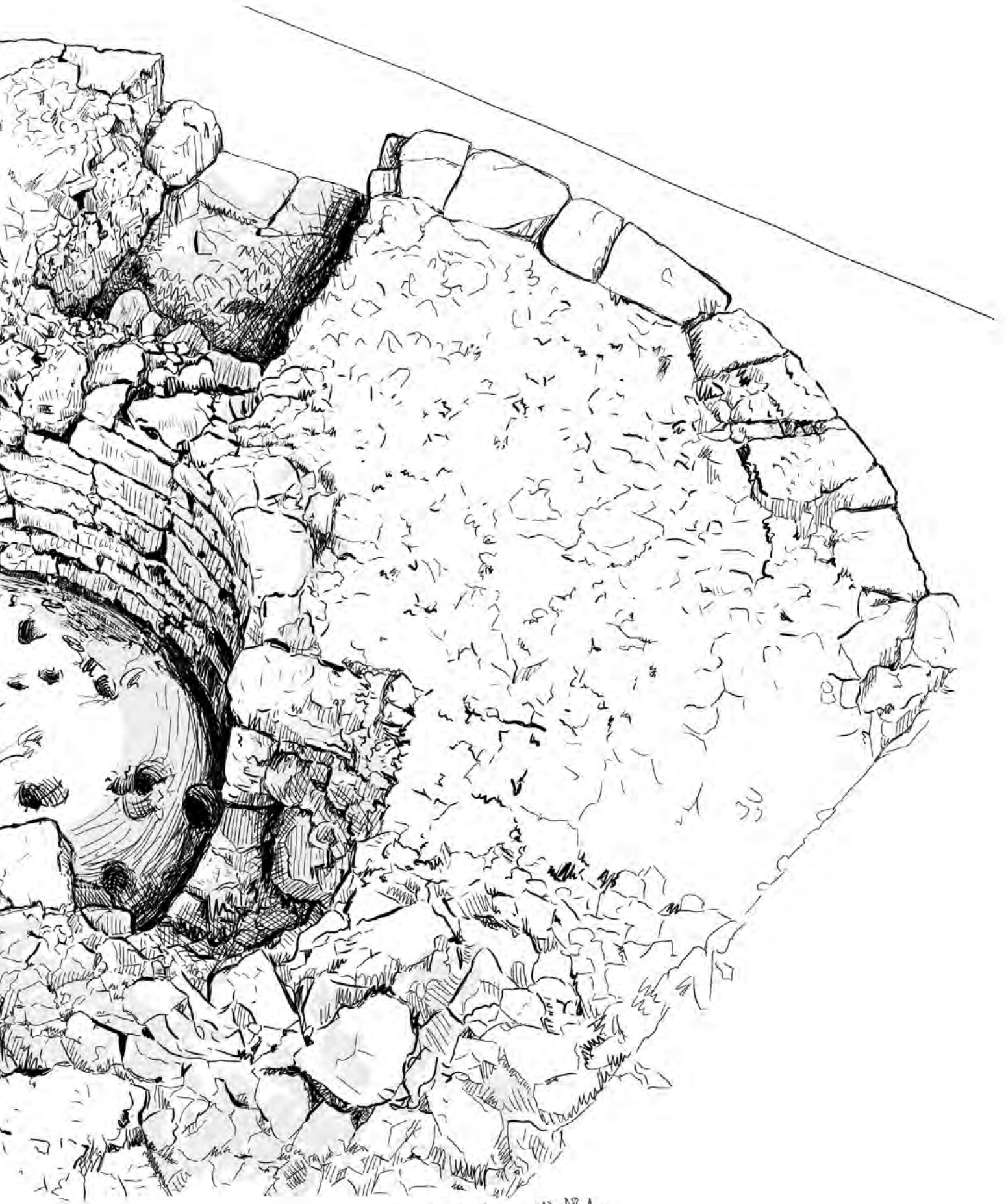
Décembre 2024.  
Relevés: D. Fert (création graphique).  
DAO : D. Fert (création graphique).











4 2014 