

Université Lumière-Lyon 2 • Faculté de géographie, histoire, histoire de l'art et tourisme. Date : juin 1999. N° attribué par la bibliothèque | | | | | | | | | | |
Thèse pour obtenir le grade de Docteur de l'université Lumière - Lyon 2. Discipline : histoire. Spécialité : histoire de l'art. Présentée et soutenue par

Anne-Sophie Cléménçon



La fabrication de la ville ordinaire

Pour comprendre les processus d'élaboration des formes urbaines, l'exemple du domaine des Hospices Civils de Lyon

Lyon-Guillotière • Rive gauche du Rhône • 1781-1914

Directeur de thèse : François Loyer

Couverture :

Vue aérienne de Lyon le 17 août 1934. Détail de la rive gauche du Rhône entre le cours Vitton, axe principal du plan Morand, la caserne de la Part-Dieu et le centre ancien de la Guillotière. Photo collection privée, Lyon.

CATALOGUE DES PLANS

TABLE DES MATIERES

I - <u>PRESENTATION DU CATALOGUE</u>	p. 5
1°) Critères de sélection des plans et options générales	p. 5
A. Le choix des plans	p. 5
B. Le plan du catalogue	p. 6
C. Emplacement des notices et des illustrations, orientation des plans	p. 7
D. Les renseignements livrés par les notices	p. 7
E. Les illustrations	p. 9
2°) Conventions choisies, signes et abréviations	p. 10
A - Plan des notices	p. 10
B - Signes et abréviations	p. 12
II - <u>CARTOGRAPHIE DESSINEE PAR L'AUTEUR POUR LA PRESENTE ETUDE ET PLANS DE REFERENCES</u>	p. 13
(plans n° C1 à C39)	
1°) Cinq plans de références (plans n° C1 à C5)	p. 14
2°) Série de plans couvrant la chronologie complète en cinq périodes (plans n° C6 à C22)	p. 20
3°) Plans concernant des périodes ou des dates ponctuelles (par ordre chronologique, plans n° C23 à C39)	p. 39
III - <u>PLANS ANCIENS, OU REALISES PAR DES AUTEURS RECENTS SUR DES PERIODES ANCIENNES</u>	p. 63
(par ordre chronologique, plans n° C40 à C177)	



I - PRESENTATION DU CATALOGUE

1°) Critères de sélection des plans et options générales

Ce catalogue des plans est conçu de manière autonome par rapport à l'étude. Il doit pouvoir être consulté sans l'obligation de se référer à celle-ci, comme un outil de travail à part entière. C'est pourquoi la numérotation des plans est distincte de celle des autres illustrations, précédée de "C" pour "catalogue". De même, chaque notice est illustrée, alors même que beaucoup de ces plans figurent déjà dans le corps de l'étude, conjointement à l'analyse qui en est faite.

A - Le choix des plans

Les plans de la rive gauche du Rhône entre 1781 et 1914 sont nombreux, qu'ils prennent exclusivement en compte cette zone, qu'ils constituent un détail des plans généraux de Lyon où la rive gauche est représentée, ou qu'ils figurent un quartier, sans parler des plans par îlots en grand nombre eux aussi. Il n'était donc pas envisageable de présenter un inventaire exhaustif. Le choix que nous proposons ici a été effectué selon les critères de sélection suivants. La zone concernée couvre le domaine des Hospices Civils de Lyon à l'intérieur de l'enceinte militaire (puis du chemin de fer) et sa liaison avec l'ancien bourg de la Guillotière au sud. Certaines zones géographiques ou certaines périodes bénéficient d'une attention particulière étant donné leur intérêt : l'origine du quartier avec les plans de Morand et de Decrénice, l'extension du réseau viaire entre 1827 et 1843, le quartier de la Préfecture et celui de la gare des Brotteaux. D'une manière générale, nous avons privilégié les documents qui montrent avec précision l'évolution qui s'est produite sur le terrain, en particulier le parcellaire et le bâti, ainsi que les projets qui en sont à l'origine comme les plans d'alignement et d'extension. C'est ainsi qu'ont été rejetés les plans trop généraux où ne figurent que les voies, ceux où les projets et la réalité se confondent et ceux qui présentent des projets non

réalisés, à moins qu'ils n'aient marqué les esprits. Les plans par îlots, présents dans l'étude, ont eux aussi été rejetés du catalogue qui ne retient que les plans de l'ensemble de la zone ou de quartiers.

B - Le plan du catalogue

Ce volume se compose de trois chapitres. Le premier est une présentation du catalogue où sont exposés les critères de sélection des plans et les options générales, les conventions choisies ainsi que les abréviations. Viennent ensuite les notices, au nombre total de 177, divisées elles-mêmes en deux chapitres. Le chapitre II est constitué des 37 plans que nous avons dessinés pour cette étude¹, auxquels s'ajoutent en introduction quelques plans de référence. Ces derniers sont au nombre de cinq parmi lesquels deux dont nous ne sommes pas l'auteur. Ils constituent des outils permettant un repérage rapide : plan actuel des voies de la rive gauche, croquis du site, fond de plan de 1909 le plus couramment employé, et deux plans où apparaissent les numéros donnés par les Hospices à leurs masses de terrain. Viennent ensuite les plans constituant des séries. Celles-ci sont au nombre de trois et couvrent la chronologie complète de 1781 à 1914, en cinq périodes². Enfin sont placés les plans réalisés pour illustrer une période ou une date ponctuelle. Nous avons choisi de présenter cet ensemble à part plutôt que de le répartir chronologiquement avec les autres plans pour la raison suivante. Il constitue un cadre cartographique qui offre une aide à la lecture des plans anciens et auquel il est souhaitable de se référer constamment. Il permet par exemple de distinguer, lorsqu'elles ne sont pas indiquées, les limites du domaine des Hospices, l'emprise des terrains vendus ou loués, ou les numéros des masses de terrain. Le chapitre III, qui représente la plus grande partie du catalogue, est composé de tous les autres plans au nombre de 140. Ce sont en majorité des plans anciens, antérieurs donc à 1914. Cependant, pour donner une idée de l'évolution de cette zone, quelques plans sont postérieurs, jusqu'en 1981. Nous avons aussi intégré des documents dessinés plus récemment, soit par les services des Hospices, soit par des historiens, mais qui illustrent des périodes anciennes. L'ordre de présentation des notices, lorsqu'elles ne sont pas regroupées par

¹ Ces 37 plans ne constituent qu'une partie des dessins que nous avons réalisés. Le reste est composé de courbes et de croquis répartis dans le corps du texte. Ils sont décrits dans l'introduction méthodologique et dans "Sources et bibliographie", "Le traitement préalable des sources".

² Sur la délimitation de ces périodes, cf. l'introduction méthodologique et le "traitement préalable des sources".

séries, est chronologique. Les plans sont classés à la date de la période historique qu'ils illustrent et non à celle de leur réalisation si les deux sont distinctes. Dans le cas d'une période délimitée par deux dates, par exemple "de 1781 à 1825", le classement se fait à la première date, la plus ancienne, signalée graphiquement par la mise en gras des chiffres.

C - Emplacement des notices et des illustrations, orientation des plans

Le texte des notices commence invariablement sur une page de gauche. Le plan commenté dans cette notice lui fait face, mis en valeur sur la "belle page", c'est à dire celle de droite. Il arrive qu'une notice nécessite deux illustrations, l'ensemble du plan et un détail. Dans ce cas le détail est à nouveau placé sur une page de droite, après une page blanche, et la notice suivante commence à gauche. Une majorité des plans choisis se présentent en largeur, c'est pourquoi, pour favoriser leur lecture, le format à l'italienne a été choisi. Les plans verticaux sont présentés dans le même sens que les autres pour éviter d'avoir à tourner l'ouvrage et pour susciter la comparaison entre les plans. La tradition locale a longtemps présenté les plans de la rive gauche orientés à l'est (c'est à dire avec le Rhône en bas de la page) et non pas au nord. Par souci de cohérence, et pour susciter à nouveau les comparaisons, nous avons pris le parti de reprendre à notre compte cette tradition et de l'appliquer de manière systématique à tous les plans, même ceux qui ont été dessinés avec une orientation différente. Dans quelques rares cas, lorsque le texte inséré dans les plans prime, nous faisons exception.

D - Les renseignements livrés par les notices

En aucune façon, les notices ne sont conçues pour donner, sur chaque plan, des informations exhaustives comme l'identité des graveurs, des éditeurs, les techniques, les dimensions ... Ce type d'inventaire relève de la compétence des archivistes et il est souvent bien fait sur le lieu de conservation des plans sélectionnés. En outre, la récente et très complète publication que les archives municipales de Lyon ont consacré aux plans généraux de Lyon du XVI^e au XX^e siècle, *Forma urbis* (AML, 1997), décrit précisément une partie des plans présentés ici et nous y renvoyons largement. Notre projet, au contraire, est de livrer

une information synthétique et neuve quand cela est possible. Par exemple, les en-tête de chaque plan regroupent trois renseignements essentiels pour appréhender un document de cette nature : la date, le dessinateur et la référence du plan. De même, le titre, lorsqu'il est long, n'est pas donné intégralement mais dans une forme abrégée qui ne retient que le début. Toutefois, lorsque le plan n'est pas connu, que nous proposons une nouvelle identification, ou que celle-ci n'a pu être faite, la description ainsi que le commentaire sont plus développés. D'une manière générale, l'investigation porte plus particulièrement sur trois aspects qui offrent l'occasion de propositions plus personnelles. Il s'agit de la distinction entre les différentes étapes d'un même plan, des datations multiples qui en découlent et de la comparaison avec les autres plans. Ces éléments sont souvent négligés dans les inventaires classiques qui ne proposent qu'une seule date pour un plan où se succèdent pourtant plusieurs étapes de réalisation. Par exemple, les documents sont souvent reproduits en noir et blanc, ce qui supprime l'apport de la couleur souvent postérieur au plan initial. Or, il est essentiel de distinguer ces différentes étapes. Le cas le plus courant est le plan réalisé à une date donnée sans ajout postérieur mais, souvent, le document est plus complexe. Un fond de plan peut être employé, parfois plusieurs années après sa réalisation, pour mettre en valeur d'autres informations, souvent à l'aide de la couleur. Cette deuxième intervention est en général datée dans la nouvelle légende ou dans les documents annexes. Un plan peut aussi avoir été réalisé à la date qui figure sur le document mais avoir subi des modifications postérieures pendant une période parfois très longue. La datation est alors plus difficile. Vingt ans peuvent parfois séparer la première date du plan et sa mise à jour qui a pu se faire de façon progressive, jour après jour. La surface du document est alors "grattée" (les outils employés étaient des lames de rasoir puis des "cutters") et seule l'observation de l'original permet de déceler les modifications. Il est malaisé de dater celles-ci car la période où elles ont été portées, souvent imprécise, n'est jamais indiquée. En outre, ces mises à jour ne sont pas toujours systématiques. Le cartographe peut avoir ajouté un bâtiment public récent sans pour autant corriger l'intérieur des îlots. La datation que nous proposons s'effectue alors par comparaison avec d'autres plans, avec une attention particulière pour le parcellaire et le bâti lorsque ceux-ci figurent.

Dans tous les cas, notre choix a été de privilégier l'intervention principale : la mise en couleur au détriment du fond de plan, la dernière mise à jour lorsque celle-ci est systématique au détriment de la date portée sur le plan, et la première date de réalisation du plan lorsque les modifications sont ponctuelles. C'est donc cette date que nous retenons pour le classement chronologique.

Le commentaire des plans, qui figure sous l'intitulé "Remarques" n'apparaît pas nécessairement dans chacune des notices. Cette rubrique est avant tout d'ordre technique, l'analyse de fond étant réservé au corps du texte. Elle permet de développer, si cela se justifie, un ou plusieurs des éléments déjà livrés de manière synthétique. Elle permet aussi d'éclairer la façon dont ont été réalisés les plans en particulier ceux conçus pour cette étude, de donner des éléments qui pourront permettre le cas échéant une future identification, de faire des rapprochements avec d'autres plans (copies, fonds de plan, ressemblances...), de faire les renvois bibliographiques et de préciser le crédit photographique.

Enfin, le numéro d'illustration qui figure parfois au bas de la notice renvoie à l'étude elle-même lorsque ce même plan y est reproduit et analysé. De cette façon, le lecteur peut se reporter à l'analyse de fond du document.

E - Les illustrations

Toutes les notices du catalogue sont illustrées. Dans le cas des atlas réalisés à une échelle détaillée comme le 1 : 2 000^e, le 1 : 1 000^e ou le 1 : 500^e, il serait nécessaire, pour couvrir le domaine des Hospices, de réaliser l'assemblage de toutes les planches. Nous l'avons réalisé pour certains ensembles importants pour l'étude (par exemple, les atlas n° C171 et C177 du catalogue). Pour les autres, nous avons choisi de reproduire une seule planche représentant toujours le même secteur : l'intersection du cours Lafayette et de l'avenue de Saxe. Ceci permet d'observer avec précision cette zone qui s'urbanise progressivement tout au long du XIX^e siècle et surtout, par comparaison, de proposer des datations pour les atlas qui n'en ont pas. Les reproductions des documents originaux sont constituées soit de photocopies, soit de photos. Dans le dernier cas, les clichés ont été réalisés par l'auteur aux archives municipales de Lyon avec l'aimable autorisation de cet organisme (excepté les photos des plans C78 et C127 réalisées directement par les services des AML, et celles des plans C79 et C99 réalisées par la BML).

2°) Conventions choisies, signes et abréviations

A - Plan des notices

En-tête des plans

Au sommet de chaque notice se trouve un code abrégé qui résume les informations suivantes, toujours dans le même ordre :

- La date de réalisation du plan (ou, le cas échéant, la date ou la période concernée par le plan lorsque la réalisation de celui-ci est postérieure). En gras, la date retenue pour le classement chronologique.
- Entre parenthèse, la date de réalisation du plan si celle-ci est postérieure à la date concernée par le plan (ex. : **1780** (1977, L. Lambrin...)).
- L'auteur concepteur du plan (et non le graveur, l'éditeur...).
- Le lieu de conservation (ou, le cas échéant, une abréviation de l'ouvrage dont est extrait le plan précédée de "in").
- La cote du plan³.

A droite de l'en-tête figure le n° que nous avons donné au plan pour ce catalogue, suivi d'un numéro bis lorsqu'il y a 2 illustrations pour la même notice (un plan et un tableau, un plan et un détail, ou deux planches d'un même atlas).

Echelle

Elle figure pour le plan original, même approximative quand elle est connue.

Echelles de l'Ancien Régime (d'après l'exposition "Forma urbis" en 1997 aux archives municipales de Lyon) :

- Toise lyonnaise : 2,56 m
- Pied lyonnais : 0,34 m

³ La plupart du temps, les cotes des plans sont celles fournies par les organismes de conservation lors de notre inventaire réalisé au cours des années 1980. De nouvelles cotes ont été données par les archives municipales à quelques uns des plans sélectionnés ici, en particulier parmi les atlas et le fond Morand. Nous nous sommes efforcé de réactualiser cette cotation quand cela était possible mais, dans quelque cas, l'ancienne cote subsiste (la correspondance entre les deux cotations n'étant pas précisée dans les publications des AML).

- Toise du Roi : 1,95 m
- Pied du Roi : 0,32 m

Fond de plan

Lorsqu'un fond de plan a été utilisé, sont précisées la date et la référence du plan employé si celui-ci a été identifié.

Titre

Lorsque le titre est très long, seul le début, où figurent les éléments essentiels, est porté.

Extrait de

Comme dans toute l'étude, les ouvrages signalés dans cette rubrique sont présentés selon un mode abrégé qui renvoie à la bibliographie.

Remarques

Cette rubrique précise ou développe, lorsqu'il y a lieu, les éléments suivants :

- Si la reproduction que nous donnons est un détail du plan, une planche d'atlas, l'assemblage de plusieurs planches ou s'il y a plusieurs illustrations pour cette notice.
- Des détails qui caractérisent le plan original et qui sont essentiels pour l'identification (date au dos...)
- Les éléments importants de la légende si celle-ci est peu lisible ou si le plan est en couleur.
- Comment le plan a été réalisé, en particulier à l'aide de quels autres documents.
- S'il fait partie d'un ensemble : une série, un atlas, ou s'il s'agit d'un extrait.
- La justification de notre proposition de datation ou d'attribution.
- Des rapprochements avec d'autres plans.
- Les renvois bibliographiques lorsque le plan a fait l'objet de commentaires.
- Le crédit photographique.

Numéro de l'illustration de ce plan dans l'étude lorsqu'il y est reproduit et analysé

B - Signes et abréviations

" "	: Retranscription du texte d'origine
[]	: Titre, date, cote ... données par l'auteur
[?]	: Retranscription approximative car le texte original est peu lisible
ADR	: Archives Départementales du Rhône
AML	: Archives Municipales de Lyon
ASC	: Anne-Sophie Cléménçon
BML	: Bibliothèque Municipale de Lyon
HCL	: Hospices Civils de Lyon
HCL. A	: Hospices Civils de Lyon, archives centrales (1 rue de l'Antiquaille, Lyon 69005)
HCL. D	: Hospices Civils de Lyon, service des affaires domaniales (47 rue Villon, Lyon 69008)
MHD	: Musée de l'Hôtel-Dieu (ou Musée des Hospices Civils de Lyon)
pl.	: planche
PLM	: Compagnie des chemins de fer de Paris à Lyon et à la Méditerranée
SC	: Sans Cote
SD	: Sans Date
SS	: Sans Signature
ST	: Sans Titre
tir.	: tiroir

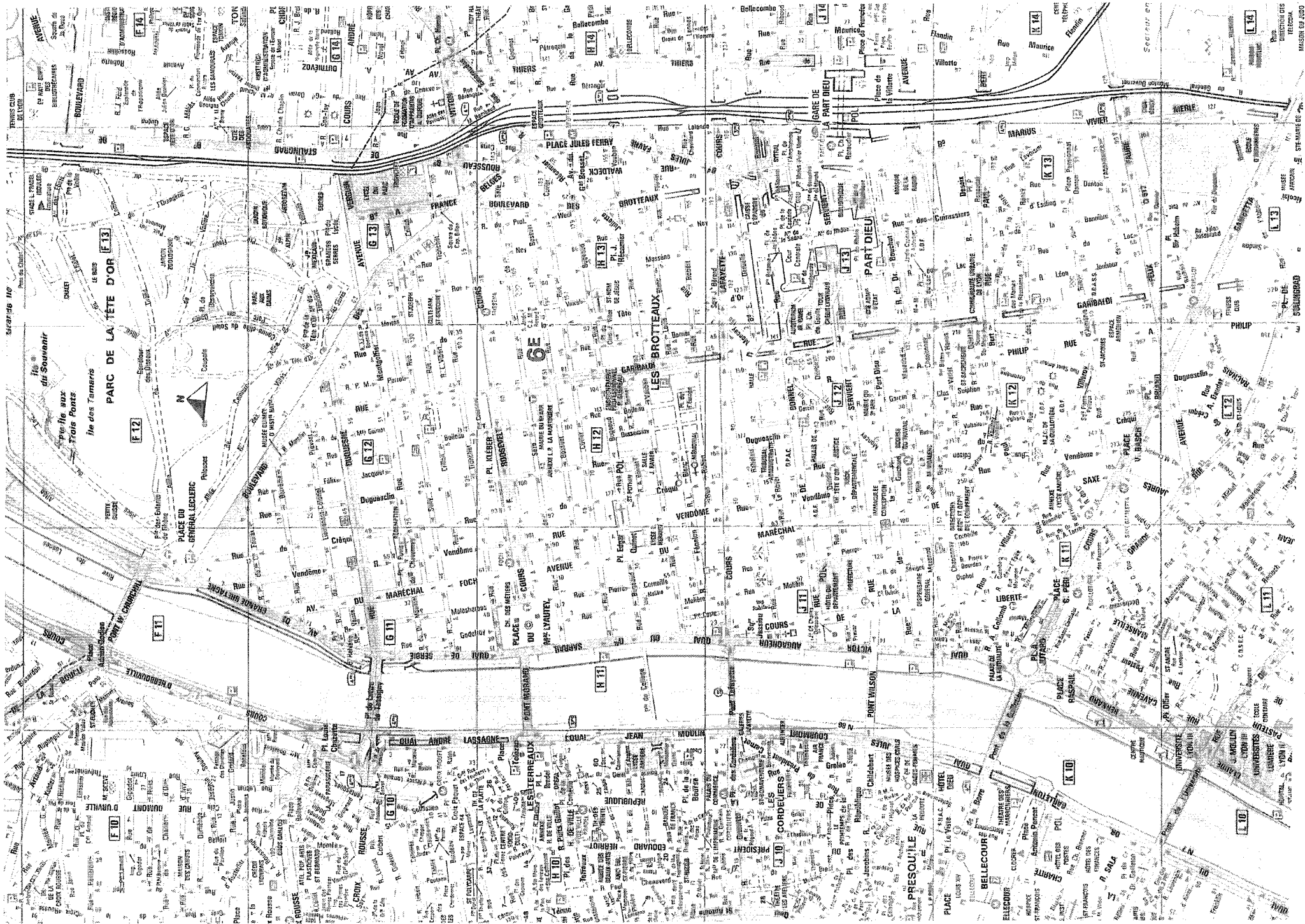
**II - CARTOGRAPHIE DESSINEE PAR L'AUTEUR POUR LA PRESENTE ETUDE
ET PLANS DE REFERENCE
(plans n° C1 à C39)**

**1°) Cinq plans de référence
(plans n° C1 à C5)**

1997 (éd. Michelin)

C1

- Echelle du plan original : 1 : 10 000^e
- Titre : "Plan de Lyon Villeurbanne".
- Remarques : détail de la rive gauche du Rhône dans l'enceinte du chemin de fer.

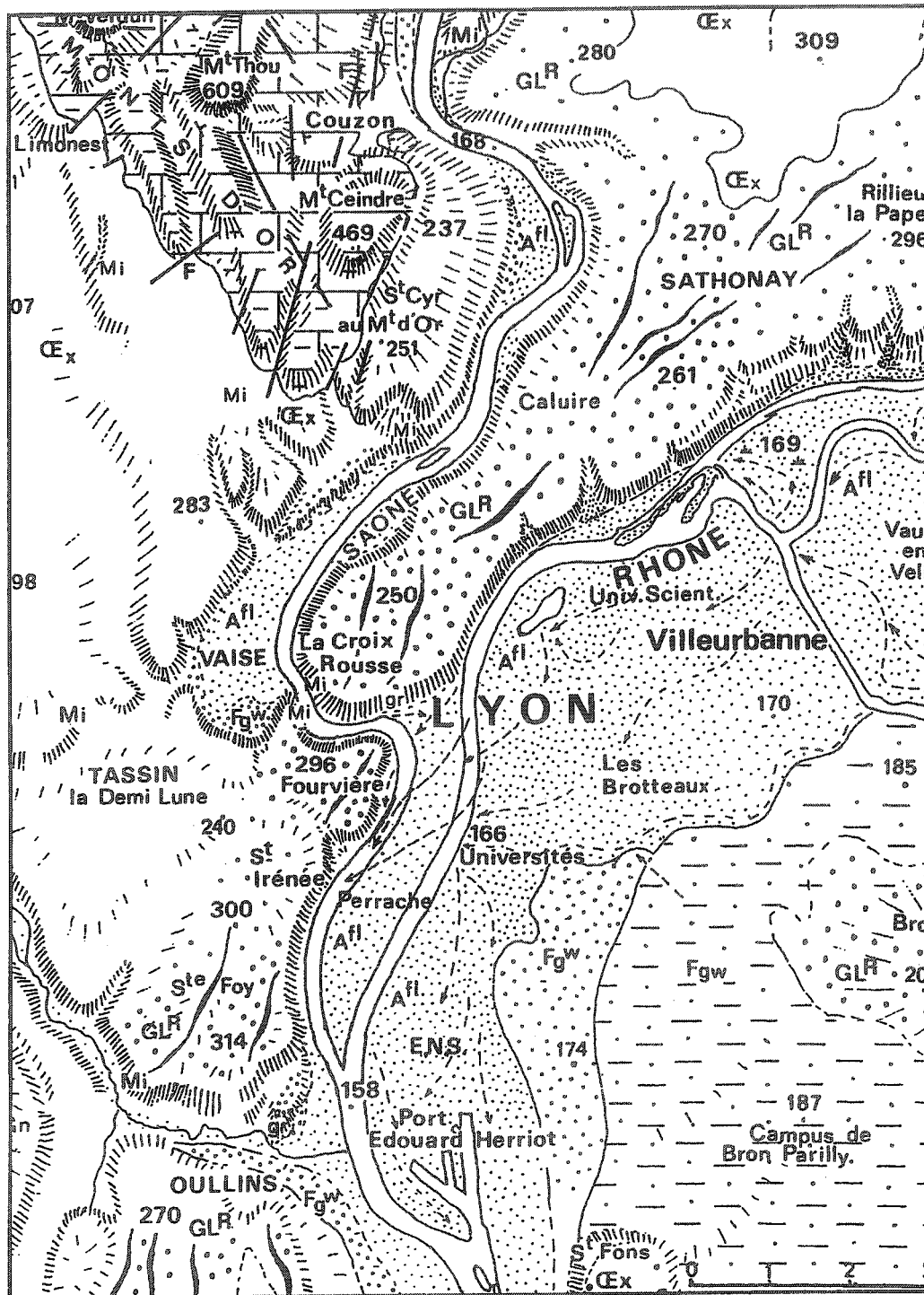


1997 (G. Mottet, in AML, 1997)

C2

- Titre : "Croquis des éléments naturels du site de l'agglomération".

- Extrait de : AML, 1997, p. 34.



LE SITE DE L'AGGLOMÉRATION LYONNAISE
(légende des éléments naturels)



Anciens chenaux et passages du Rhône avant l'urbanisation




Alluvions fluviales modernes et tracés actuels des fleuves et de leurs aménagements



Dépôts éoliens de loess et loehm (limons post Würm)



Alluvions fluvio-glaciaires en terrasses (Würm)



Alluvions fluvio-glaciaires stratifiées à granulométrie hétérogène et de nature indifférenciée



Crêtes morainiques frontales de l'extension glaciaire maxima du Riss, plus ou moins marquées



Dépôts glaciaires en nappes morainiques (Riss)



Molasse miocène des « balmes » de Saint-Fons (Helvétien)



Sédiments calcaires et marno-calcaires en panneaux monoclinaux faillés des Monts d'Or (F. failles)



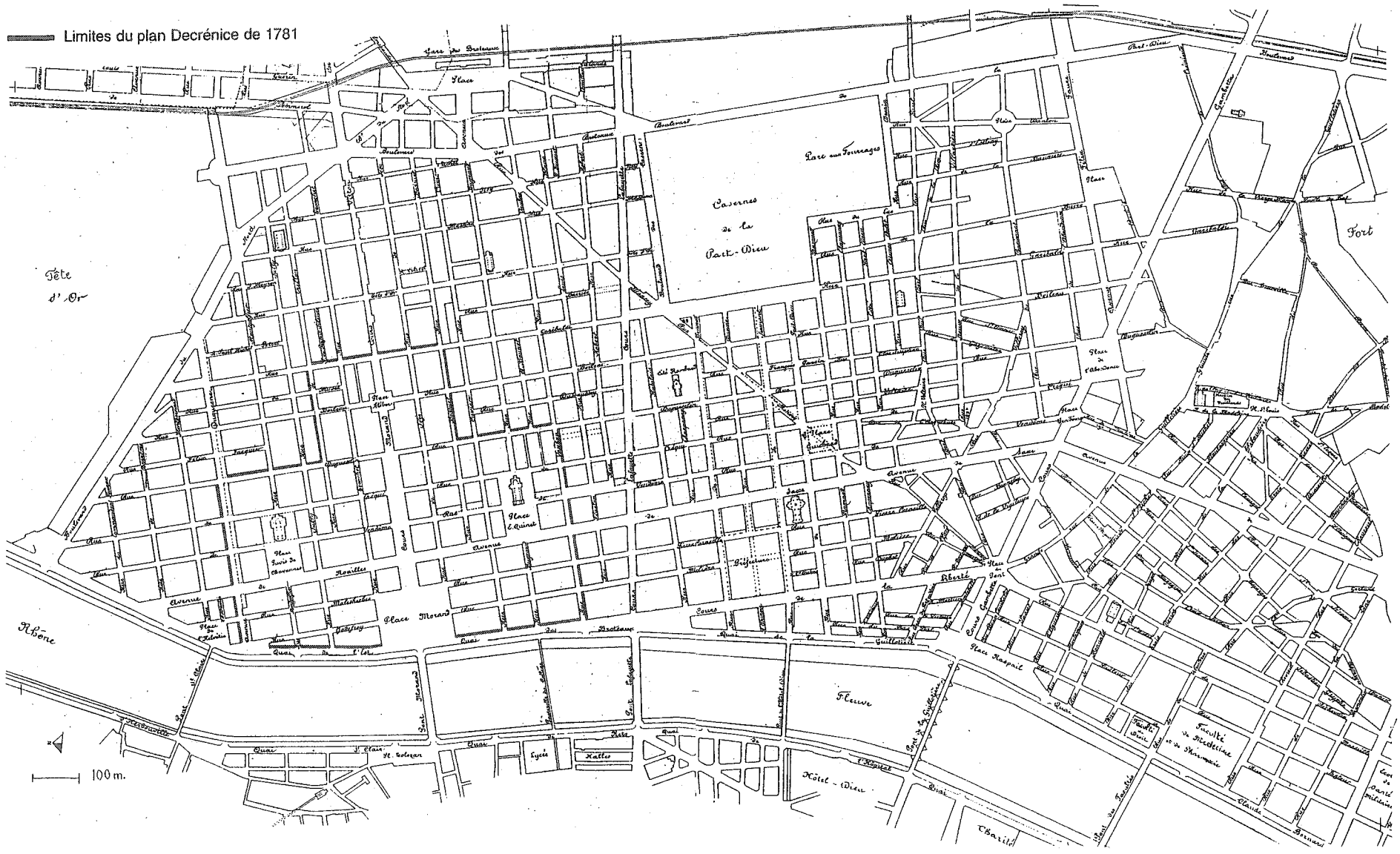
Migmatites, gneiss et granites du plateau primaire pénéplané de l'Ouest lyonnais.

1909 (1999, ASC)

C3

- **Titre** : Plan de référence 1909 (HCL, HCL. A. 288 tir 26), modifié.
- **Extrait de** : La présente étude.
- **Remarques** : Le plan utilisé est le plan 1909 (HCL, HCL. A. 288 tir 26). Sur ce dernier une partie est manquante à l'est du plan d'origine (chemin Germain, chemin de fer, avenue Félix Faure). Nous l'avons complétée avec un plan proche, extrait du plan [après 1909] ([HCL], HCL. A. 327 tir 9). Les limites du plan Morand-Decrénice de 1781 sont signalées d'un trait plus gras. Le plan ainsi modifié a servi de fond de plan à une grande partie des plans réalisés pour cette étude (cf. "Le traitement préalable des sources" dans "Sources et bibliographie").

— Limites du plan Decrénece de 1781

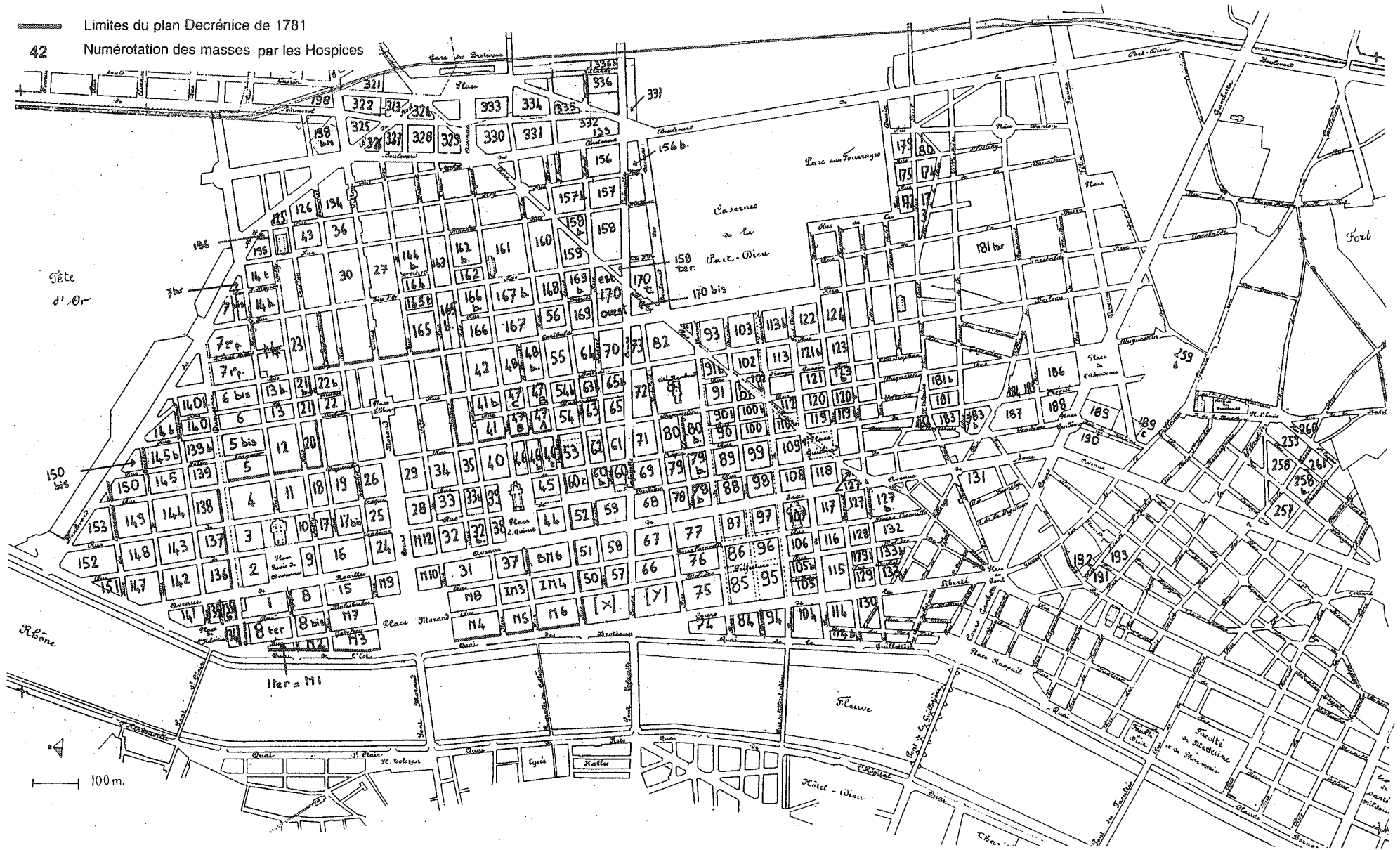


1781 à 1914 (1999, ASC, "Numérotation des masses...")	C4
<ul style="list-style-type: none">• Fond de plan : 1909 (1999, ASC).• Titre : Numérotation des masses de l'Hôtel-Dieu puis des Hospices situées sur la rive gauche du Rhône entre 1781 et 1914.• Extrait de : La présente étude.• Remarques : Ces masses appartiennent, ou ont appartenu, entièrement ou en partie, aux Hospices. Pour les terrains vendus, figure la dernière numérotation utilisée par les Hospices. La correspondance avec les numérotations antérieures figure sur le plan suivant. Ce plan, qui permet un repérage facile des masses, est reproduit à la fin des volumes sous une forme dépliant pour être consulté au cours de la lecture.	

Limites du plan Decrénice de 1781

42

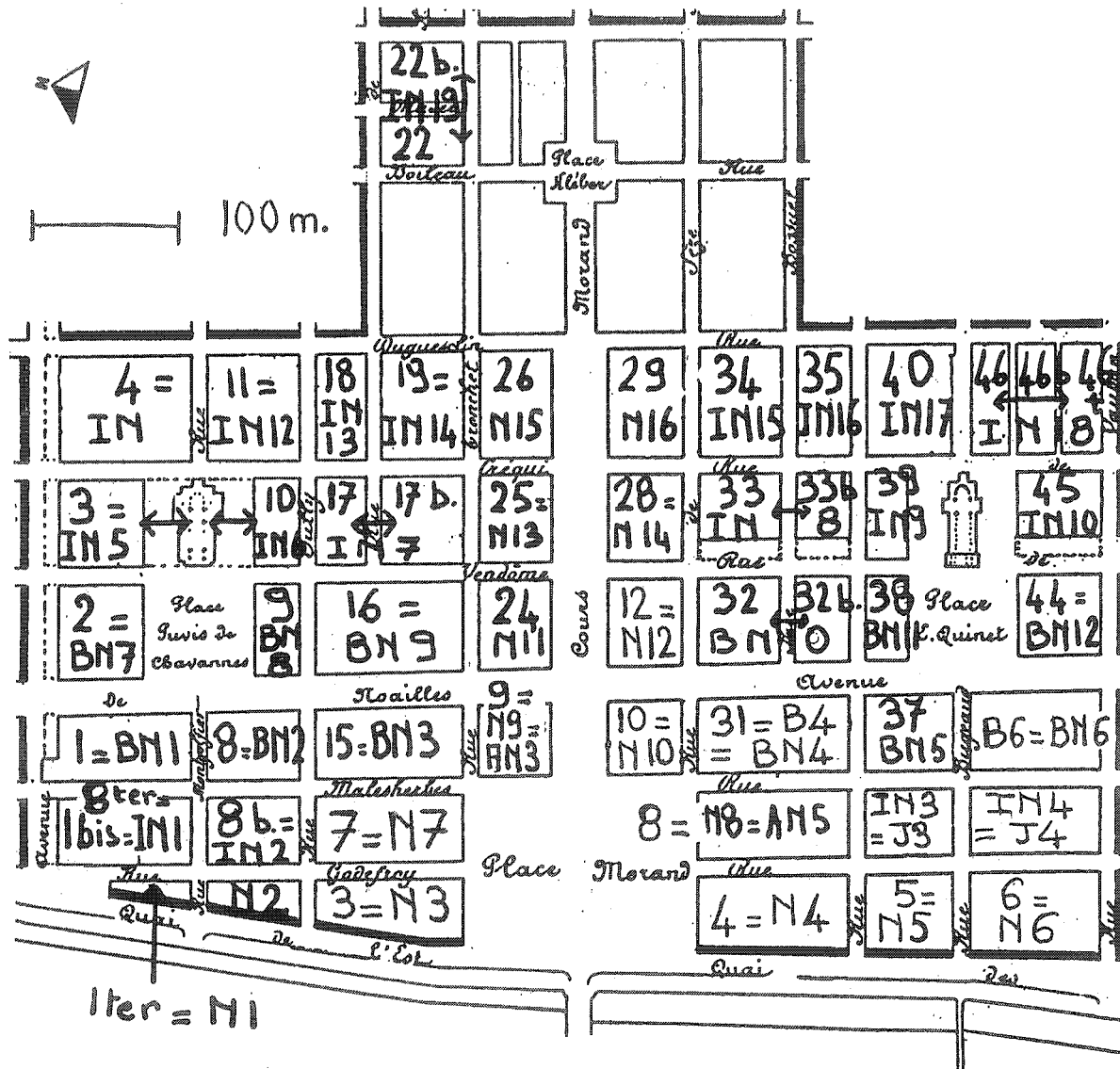
Numérotation des masses par les Hospices



1781 à 1914 (1999, ASC, "Numérotations successives connues des masses...")

C5

- **Fond de plan :** Détail du plan 1909 (1999, ASC).
- **Titre :** Numérotations successives connues des masses de l'Hôtel-Dieu puis des Hospices situées dans la zone du plan Decrénice entre 1781 et 1914.
- **Extrait de :** La présente étude.
- **Remarques :** Ce plan est reproduit et commenté dans le corps de l'étude comme tous ceux pour lesquels figure un numéro d'illustration au bas de la notice. Cf. III. 100.





**2°) Série de plans couvrant la chronologie complète en cinq périodes
(plans n° C6 à C22)**

1781 (1999, ASC)

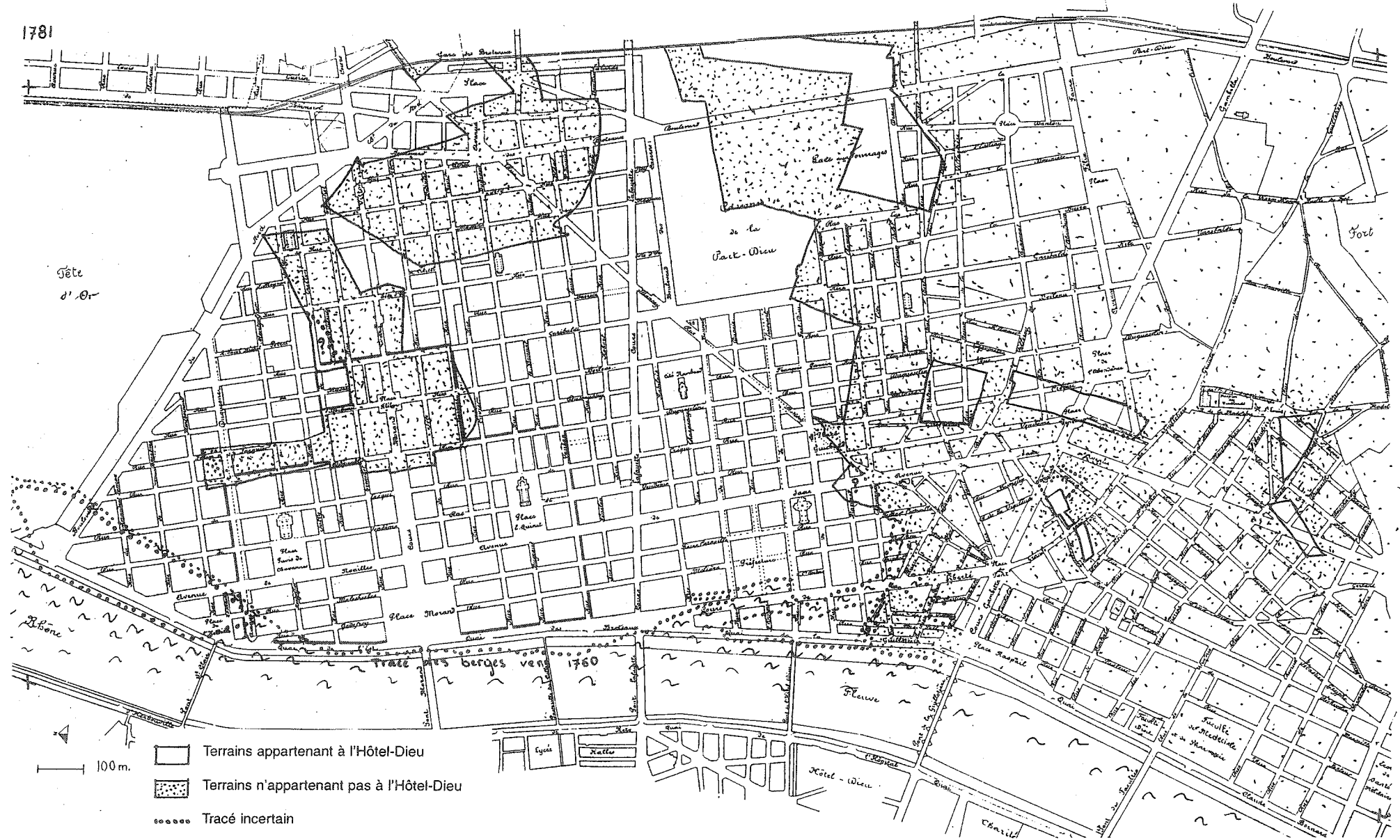
C6

- **Fond de plan** : 1909 (1999, ASC).
- **Titre** : Les terrains de l'Hôtel-Dieu sur la rive gauche du Rhône en 1781. La Guillotière.
- **Extrait de** : La présente étude.
- **Remarques** : Essai de restitution dans l'enceinte du chemin de fer. Documents utilisés pour la zone Decrénice : plan de 1781 (AML. 2 S 48) ; pour l'ensemble de la zone : plan vers 1760 (HCL. D. NC), 1839 (AML 2 S 102 a), 1870-1879 (HCL. A. 202 ter - tir 6).

Ce plan est le premier d'une double série de six que nous avons réalisée pour mettre en lumière les terrains des Hospices à six dates essentielles de leur développement : 1781, 1825, 1850, 1875, 1901 et 1914. Ces dates rythment les cinq grandes périodes que nous avons repérées dans la politique urbaine des Hospices Civils de Lyon. Nous présentons dans ce catalogue la première série car elle est plus précise. En effet, les limites des terrains sont superposées sur un fond de plan de 1909, ce qui permet une localisation exacte. La seconde série, où les terrains sont dessinés sans référence à un tracé récent, figure seulement dans le corps de l'étude (ill 7). Sur les principes de réalisation de ces plans, cf. "Le traitement préalable des sources".

ill. 94

1781



100 m.

- Terrains appartenant à l'Hôtel-Dieu
- Terrains n'appartenant pas à l'Hôtel-Dieu
- Tracé incertain

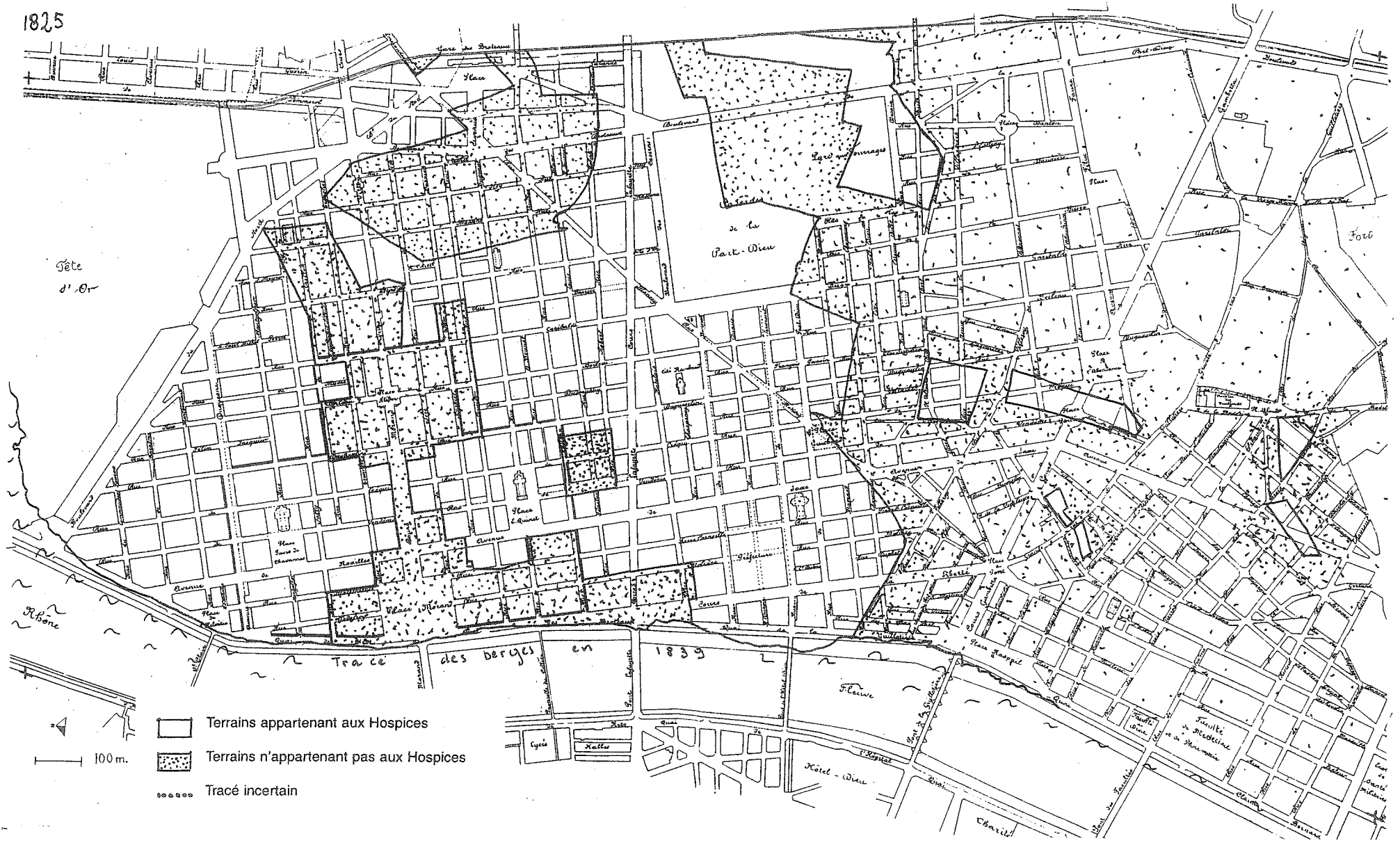
1825 (1999, ASC)

C7

- **Fond de plan** : 1909 (1999, ASC).
- **Titre** : Les terrains des Hospices sur la rive gauche du Rhône en 1825. La Guillotière. Fond de plan 1909.
- **Extrait de** : La présente étude.
- **Remarques** : Documents utilisés pour la zone Decrénice : plan 1823 (HCL. A. 224 tir 6) ; pour l'ensemble de la zone : plans 1839 (AML 2 S 102 a), vers 1760 (HCL. D. NC), 1870-1879 (HCL. A. 202 ter - tir 6), registre des ventes des Hospices. Fond de plan : 1909 (1999, ASC).
Sur cette série de plans, cf. la notice 1781 (1999, ASC).

iii. 95

1825



Tête d'Or

Fott

Rhone

Trace des berges en

1835

Flouze

Hotel-Dieu

Charité

Famille de Fleuchère

de la Fleuchère

de la Fleuchère

de la Fleuchère

de la Fleuchère

de la Fleuchère

de la Fleuchère




de la Fleuchère

de la Fleuchère

de la Fleuchère

de la Fleuchère

de la Fleuchère

-  Terrains appartenant aux Hospices
-  Terrains n'appartenant pas aux Hospices
-  Tracé incertain

100 m.

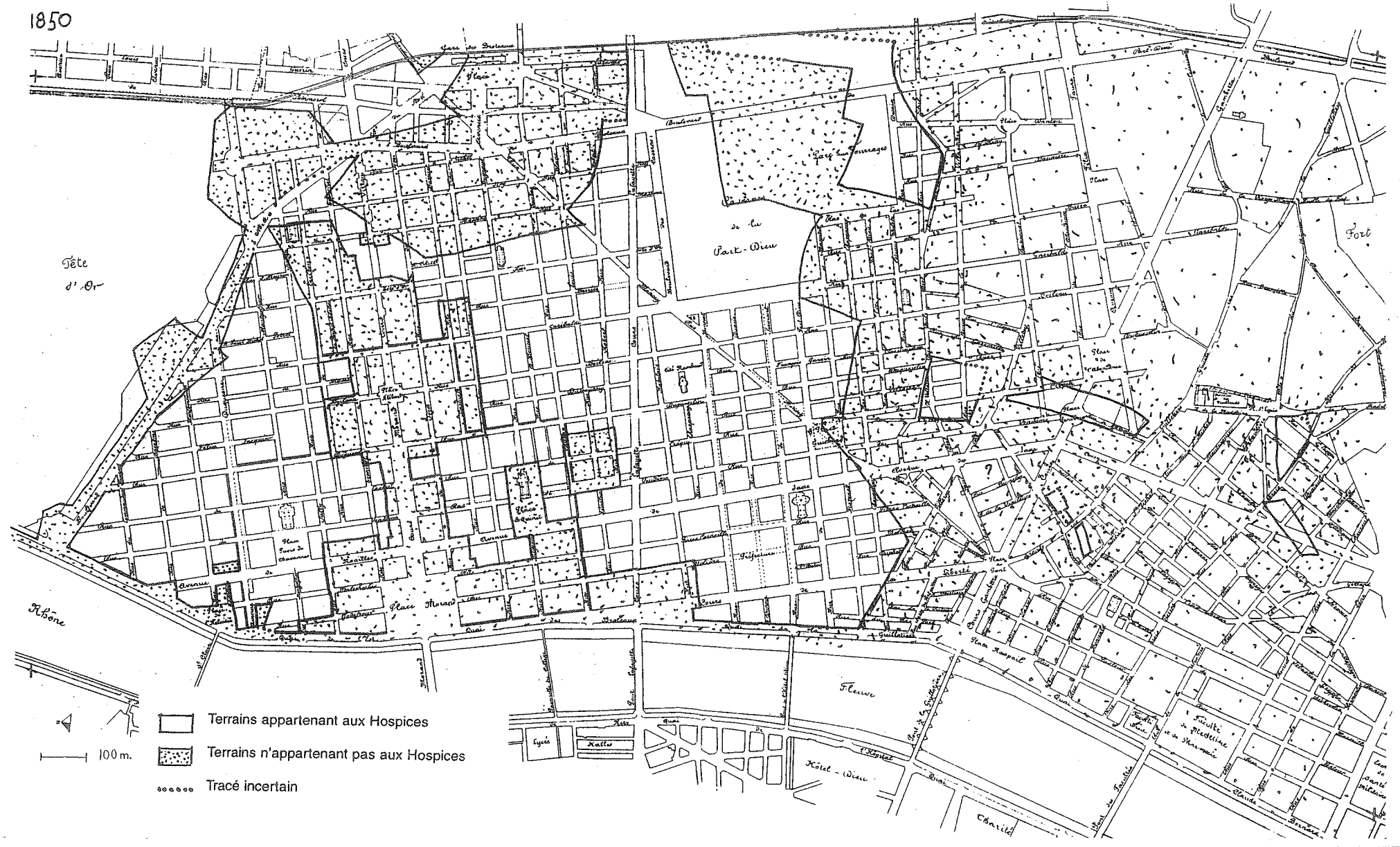
1850 (1999, ASC)

C8

- **Fond de plan** : 1909 (1999, ASC).
- **Titre** : Les terrains des Hospices sur la rive gauche du Rhône en 1850. La Guillotière. Fond de plan 1909.
- **Extrait de** : La présente étude.
- **Remarques** : Documents utilisés pour l'intérieur de l'enceinte militaire : plan 15 mai 1856 (HCL. D. SC. liasse PLM) ; pour l'enceinte et les terrains non lotis : vers 1842 (HCL. A. H. D. B. 269), 1839 (AML 2 S 102^a) ; pour l'ensemble de la zone : plan 1870-1879 (HCL. A. 202 ter - tir 6), registre des ventes des Hospices.
Sur cette série de plans, cf. la notice 1781 (1999, ASC).

ill. 115

1850



Tête
d'Or




Fort

Rhone

Flaine

Hotel - Dieu

Cbarille

-  Terrains appartenant aux Hospices
-  Terrains n'appartenant pas aux Hospices
-  Tracé incertain

100 m.

1875 (1999, ASC)

C9

- **Fond de plan** : 1909 (1999, ASC).
- **Titre** : Les terrains des Hospices sur la rive gauche du Rhône en 1875. Lyon. Fond de plan 1909.
- **Extrait de** : La présente étude.
- **Remarques** : Documents utilisés : plan 1870-1879 (HCL. A 202 ter - tir 6), registre des ventes des Hospices (entre 1870 et 1875).
Sur cette série de plans, cf. la notice 1781 (1999, ASC).

ill. 138

1875



- ▭ Terrains appartenant aux Hospices
- ▨ Terrains n'appartenant pas aux Hospices
- - - - - Tracé incertain

100 m.

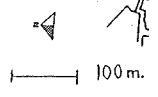
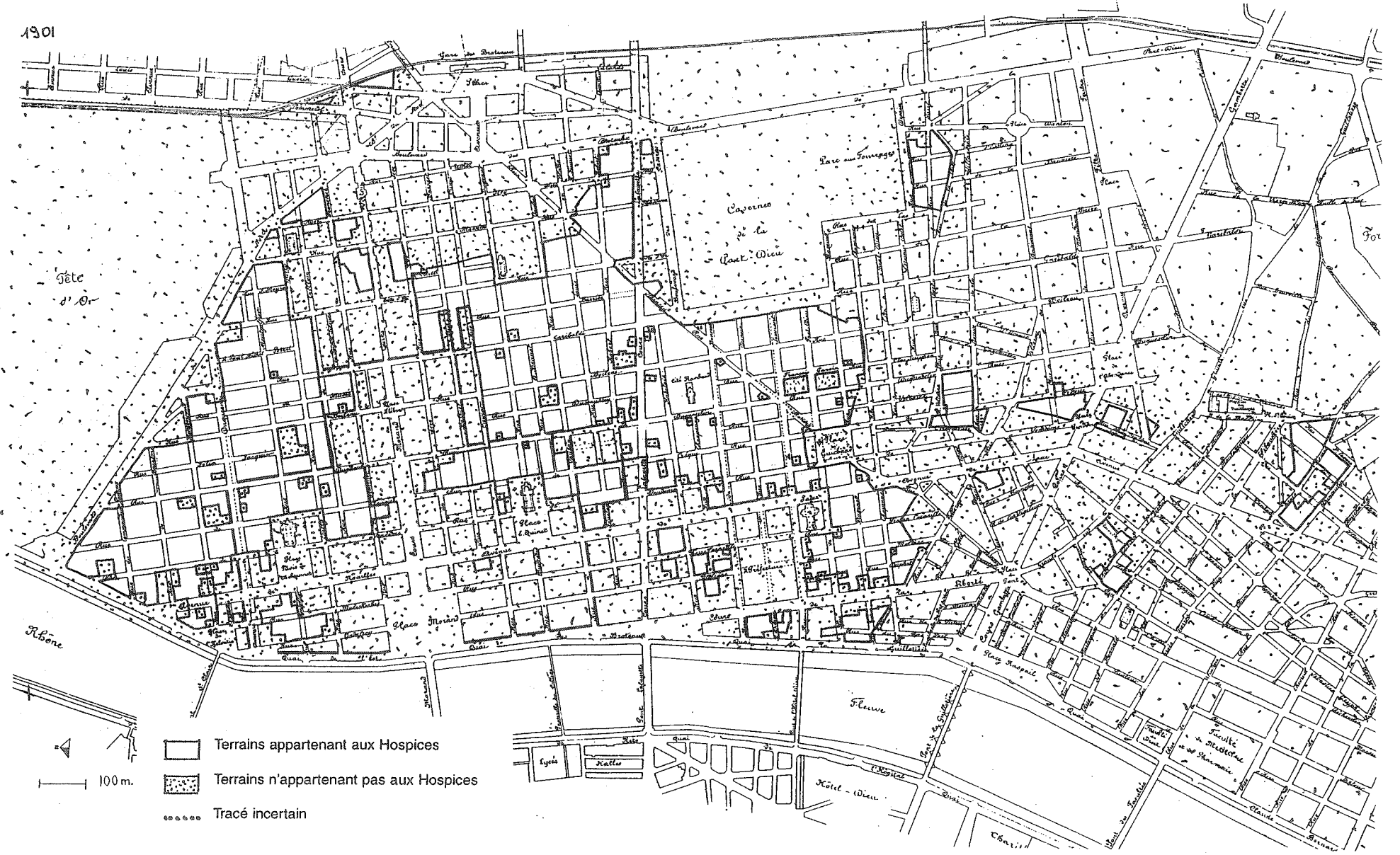
1901 (1999, ASC)

C10

- **Fond de plan** : 1909 (1999, ASC).
- **Titre** : Les terrains des Hospices sur la rive gauche du Rhône en 1901. Lyon. Fond de plan 1909.
- **Extrait de** : La présente étude.
- **Remarques** : Documents utilisés : plans 1909 (HCL. A. 288 tir 26), 1870-1879 (HCL. A. 202 ter - tir 6), 2 janv. 1898 (AML. 2 S. 245 d), registre des ventes des Hospices (entre 1901 et 1909).
Sur cette série de plans, cf. la notice 1781 (1999, ASC).

iii. 167

1901



- Terrains appartenant aux Hospices
- Terrains n'appartenant pas aux Hospices
- Tracé incertain

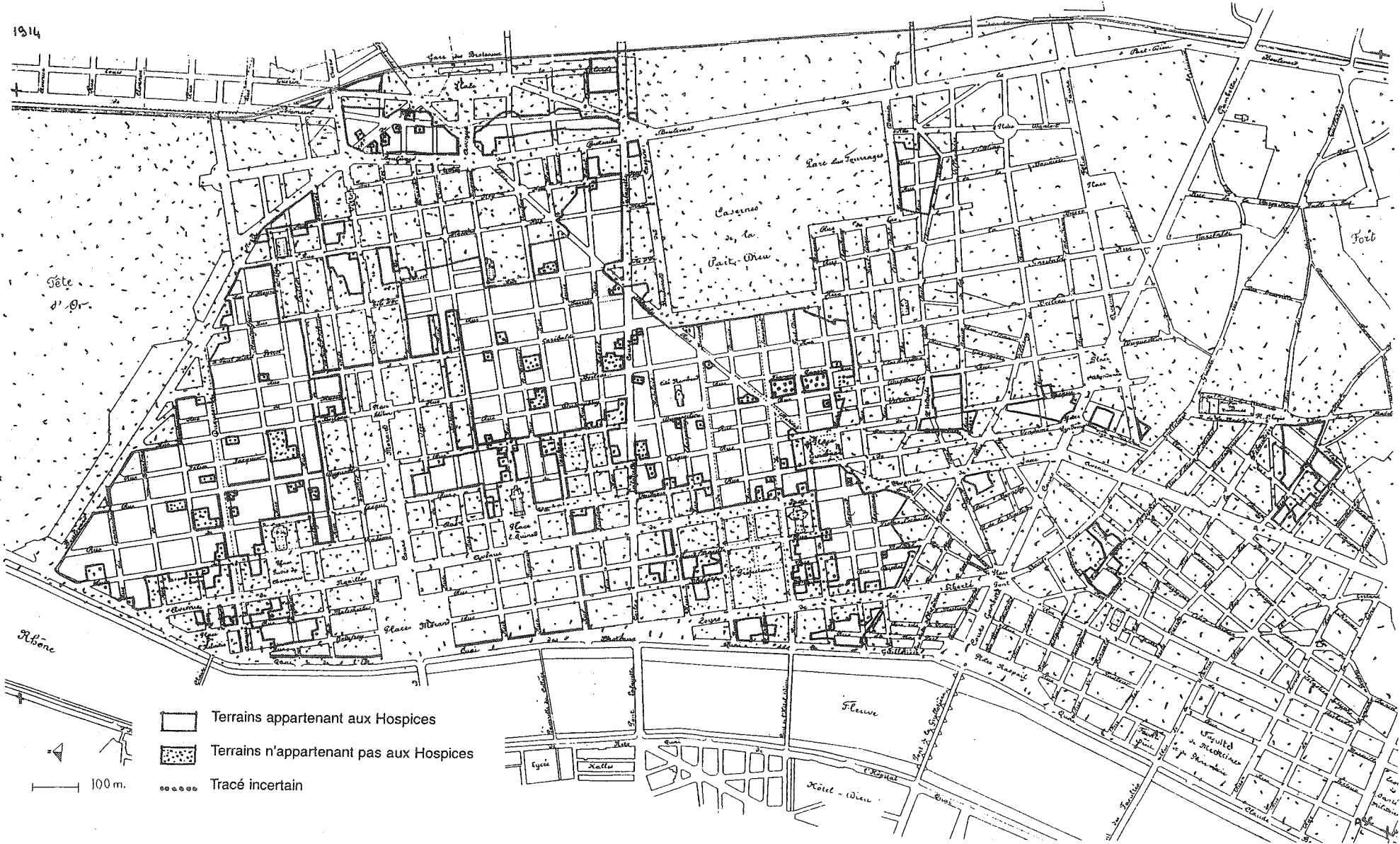
1914 (1999, ASC)

C11

- **Fond de plan** : 1909 (1999, ASC).
- **Titre** : Les terrains des Hospices sur la rive gauche du Rhône en 1914. Lyon. Fond de plan 1909.
- **Extrait de** : La présente étude.
- **Remarques** : Documents utilisés : plans 1909 (HCL. A. 288 tir 26), après 1914 (HCL. A. 122 tir 16), mars 1938 (HCL. A. 281 tir 14), registre des ventes des Hospices (entre 1909 et 1914).
Sur cette série de plans, cf. la notice 1781 (1999, ASC).

iii. 201

1914






1781 à 1825 (1999, ASC, "Les terrains de l'Hôtel-Dieu...")




C12

- **Fond de plan** : 1909 (1999, ASC).
- **Titre** : Les terrains de l'Hôtel-Dieu puis des Hospices sur la rive gauche du Rhône au cours de la 1^{ère} période (1781-1825). La Guillotière. Fond de plan 1909.
- **Extrait de** : La présente étude.
- **Remarques** : Essai de restitution dans l'enceinte du chemin de fer. Documents utilisés : plans vers 1760 (HCL. D. NC), 1781 (AML. 2 S 102a), 1870-1879 (HCL. A. 202 ter - tir 6), registre des ventes des Hospices.
Ce plan est le premier d'une double série de cinq que nous avons réalisée pour mettre en lumière les cinq premières périodes repérées dans la politique urbaine des HCL : 1781 à 1825, 1825 à 1850, 1850 à 1875, 1875 à 1901, et 1901 à 1914. Nous présentons dans ce catalogue la première série car elle est plus précise. En effet, les limites des terrains sont superposées sur un fond de plan de 1909, ce qui permet une localisation exacte. La seconde série, où les terrains sont dessinés sans référence à un tracé récent, figure seulement dans le corps de l'étude (ill. 33, 37, 44, 56, 63). Sur les principes de réalisation de ces plans, cf. "Le traitement préalable des sources".

III. 93

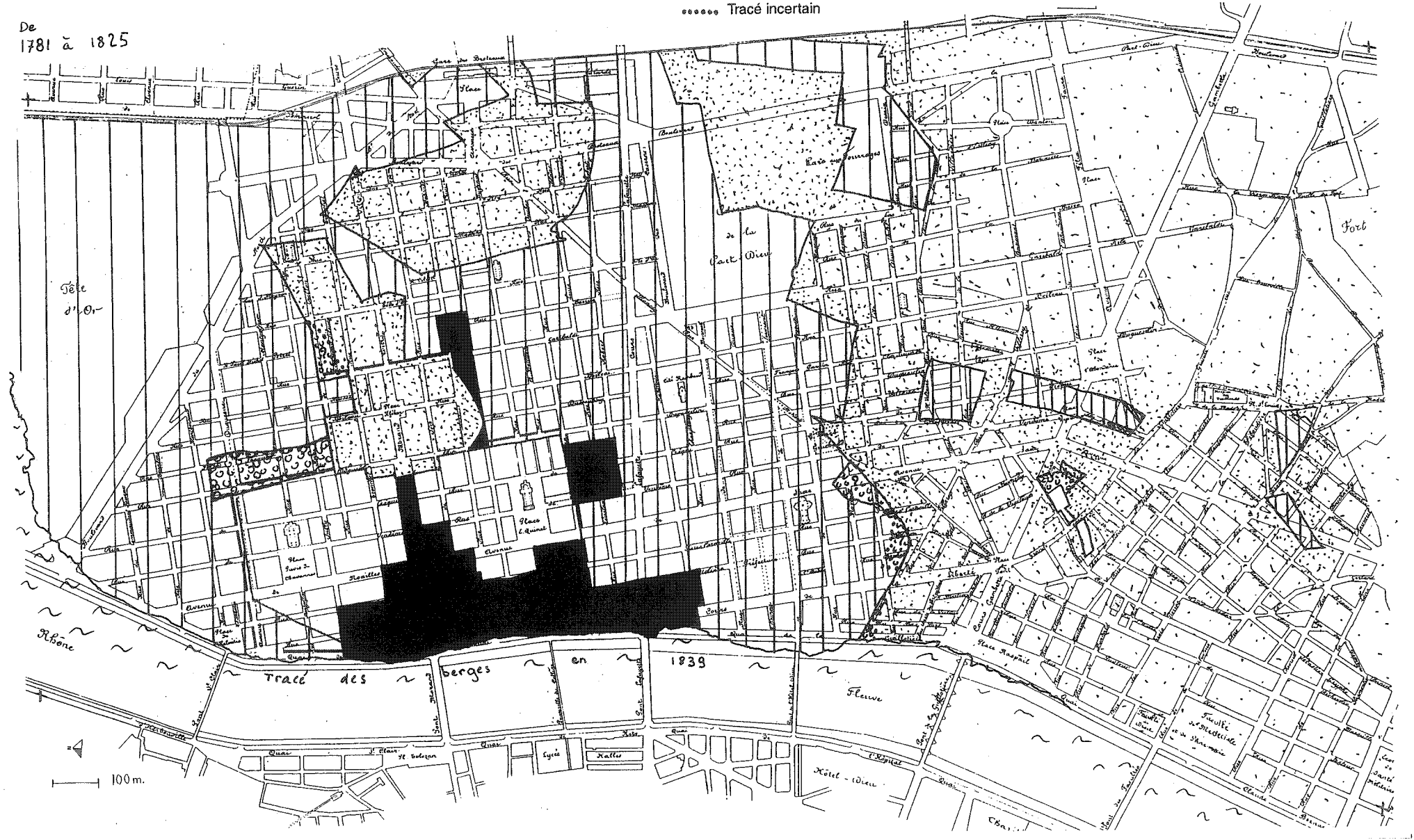
 Terrains n'appartenant pas à l'Hôtel-Dieu au début de la période
 Terrains lotis
 Terrains non lotis

} vendus par l'Hôtel-Dieu puis les Hospices pendant cette période

 Terrains lotis
 Terrains non lotis
 Surfaces incertaines ou ayant été acquises par l'Hôtel-Dieu puis les Hospices
 Tracé incertain

} appartenant aux Hospices à la fin de la période

De 1781 à 1825










1825 à 1850 (1999, ASC, "Les terrains des Hospices...")

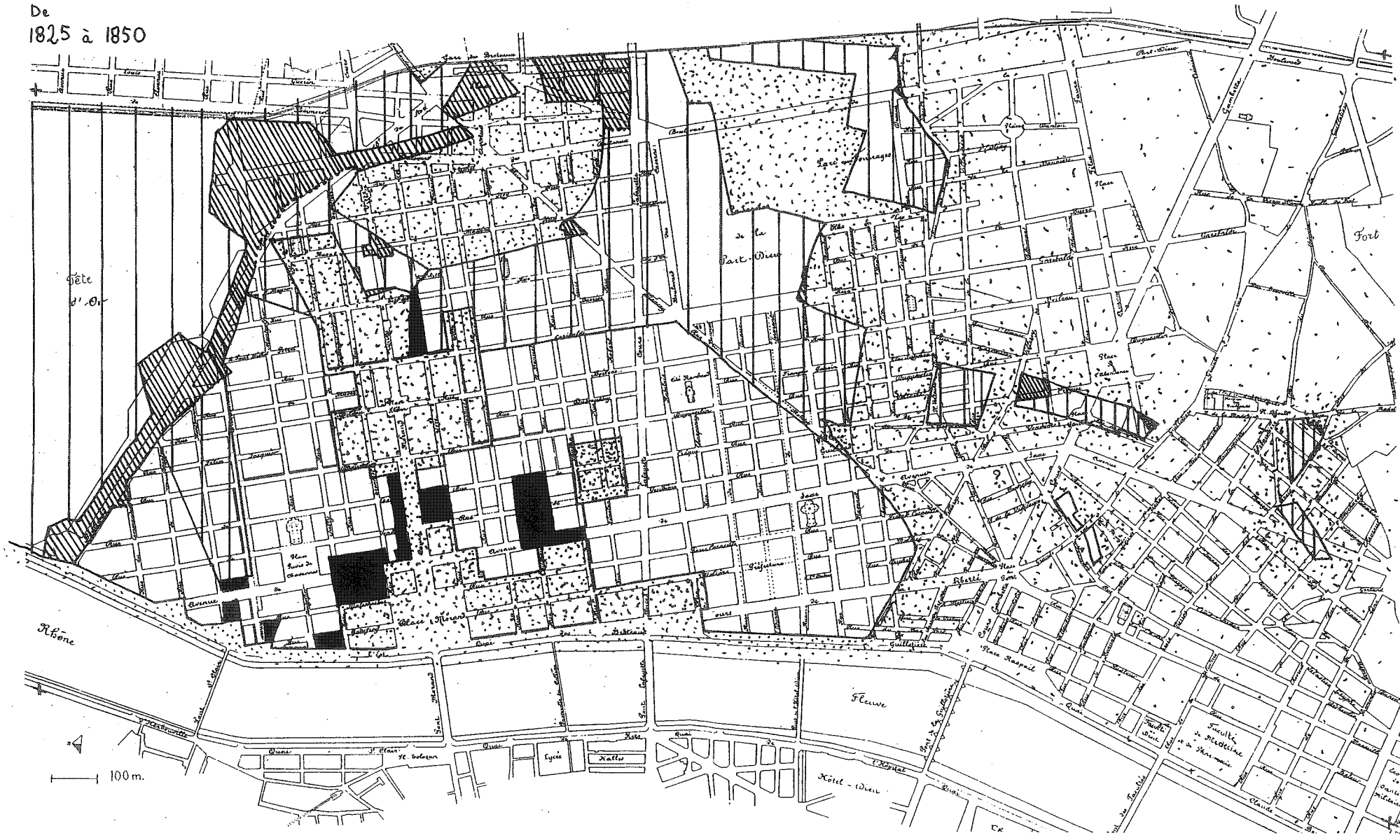
C13

- **Fond de plan** : 1909 (1999, ASC).
- **Titre** : Les terrains des Hospices sur la rive gauche du Rhône au cours de la 2^{ème} période (1825-1850). La Guillotière.
- **Extrait de** : La présente étude.
- **Remarques** : Documents utilisés : plans vers 1760 (HCL. D. NC), 1823 (HCL. A. 224 tir 6), 1839 (AML. 2 S 102a), vers 1842 (HCL. A. H. D. B. 2 69), 15 mai 1856 (HCL. D. liasse PLM), 1870-1879 (HCL. A. 202 ter - tir 6), registre des ventes des Hospices.
Sur cette série de plans, cf. la notice 1781 à 1825 (1999, ASC, "Les terrains de l'Hôtel-Dieu...").

iii. 114

-  Terrains n'appartenant pas aux Hospices au début de la période
 -  Terrains lotis
 -  Terrains non lotis
 -  Terrains lotis
 -  Terrains non lotis
 -  Surfaces incertaines ou ayant été acquises par les Hospices
 -  Tracé incertain
- } appartenant aux Hospices à la fin de la période
- } vendus par les Hospices pendant cette période

De
1825 à 1850










1850 à 1875 (1999, ASC, "Les terrains des Hospices...")

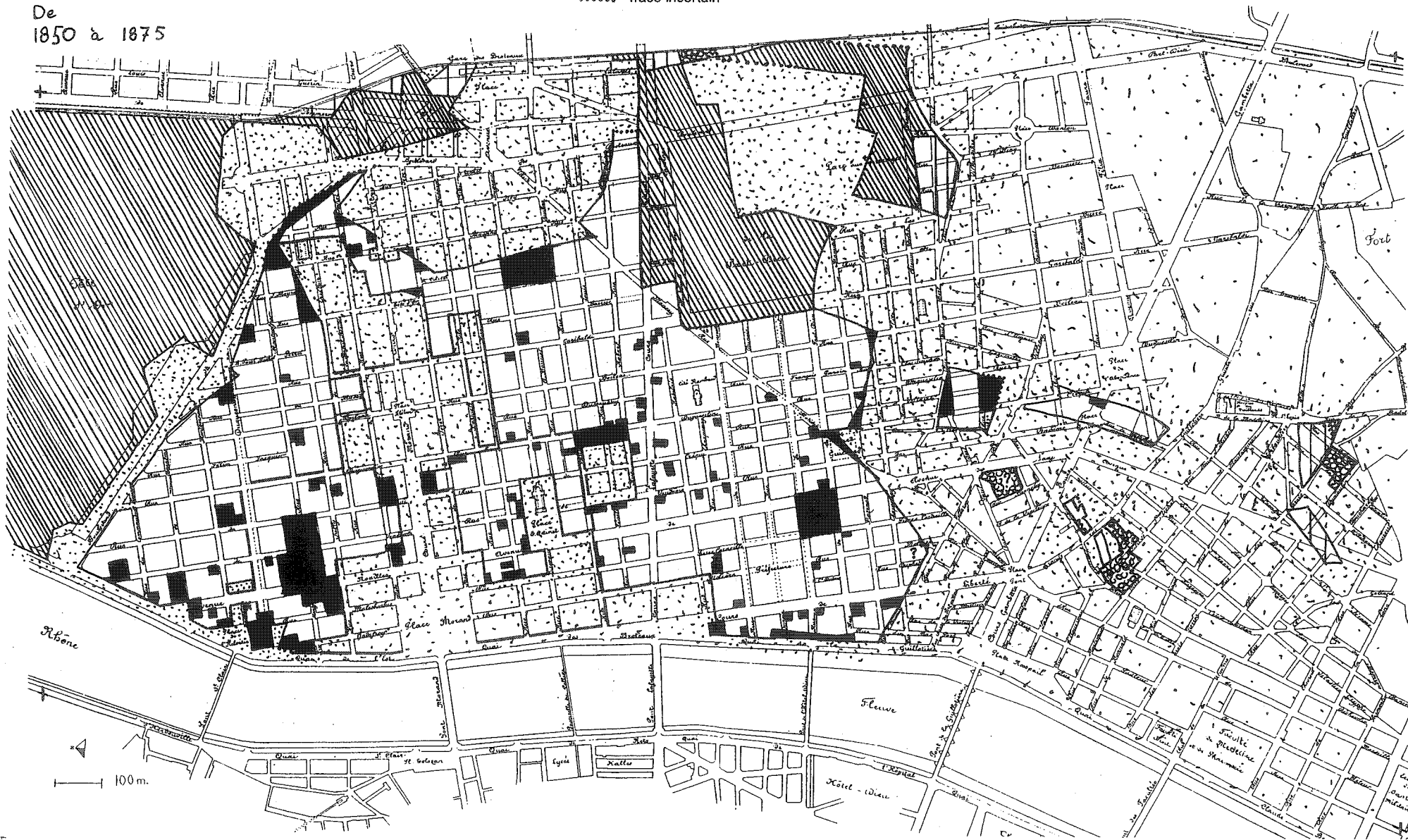
C14

- **Fond de plan** : 1909 (1999, ASC).
- **Titre** : Les terrains des Hospices sur la rive gauche du Rhône au cours de la 3^{ème} période (1850-1875). Lyon
- **Extrait de** : La présente étude.
- **Remarques** : Documents utilisés : plans 1839 (AML. 2 S 102a), vers 1842 (HCL. A. H. D. B. 269), 15 mai 1856 (HCL. D. SC. Liasse PLM), 1870-1879 (HCL. A. 202 ter - tir 6), registre des ventes des Hospices.
Sur cette série de plans, cf. la notice 1781 à 1825 (1999, ASC, "Les terrains de l'Hôtel-Dieu...").

ill. 137

- | | | | | | | |
|---|--|--|--------------------|--|--|-----------------|
|  | Terrains n'appartenant pas aux Hospices au début de la période |  | Terrains lotis | } appartenant aux Hospices à la fin de la période | | |
|  | Terrains lotis |  | Terrains non lotis | | | |
|  | Terrains non lotis | } vendus par les Hospices pendant cette période | |  | Surfaces incertaines ou ayant été acquises par les Hospices | |
| | | | | |  | Tracé incertain |

De
1850 à 1875










1875 à 1901 (1999, ASC, "Les terrains des Hospices...")

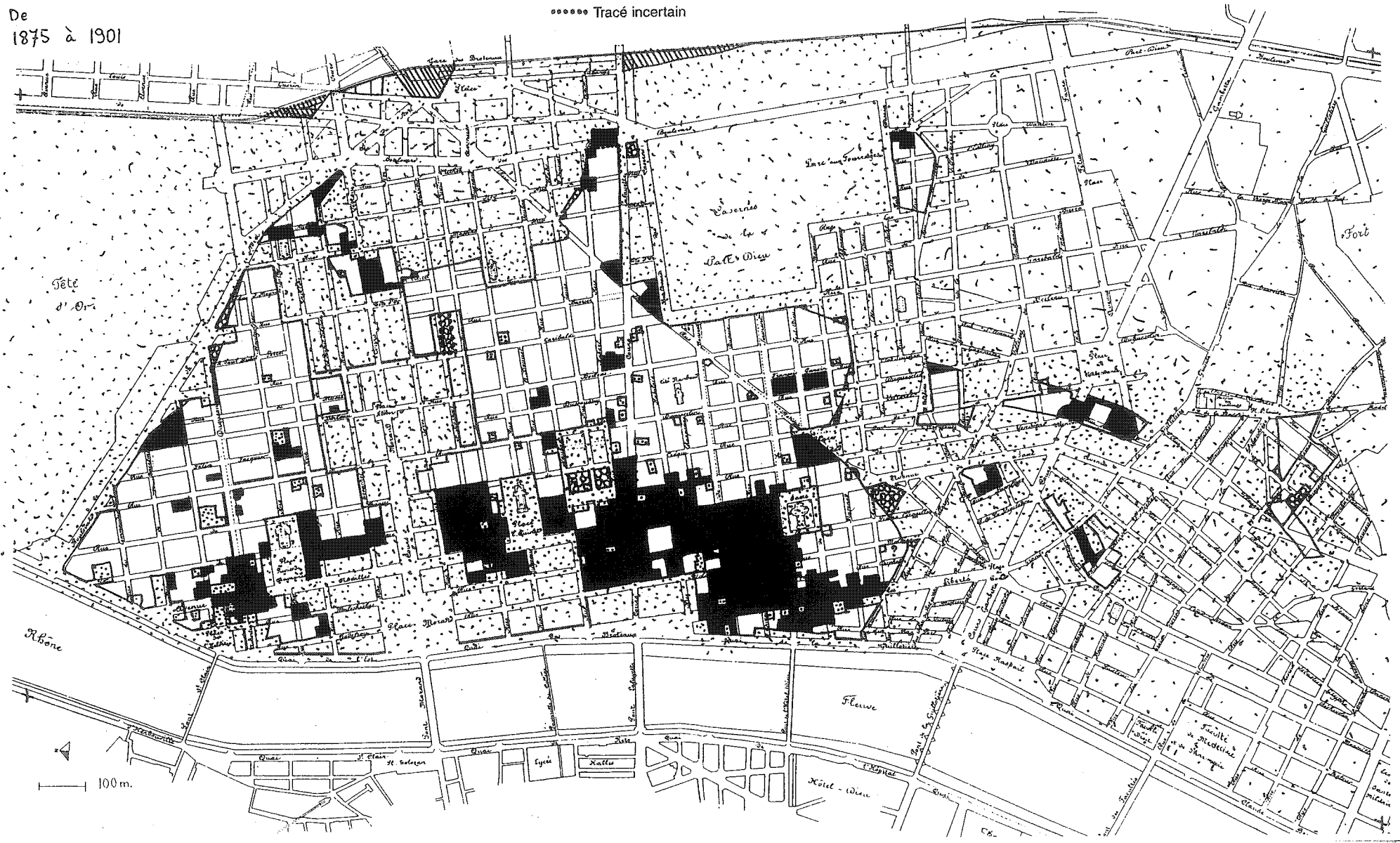
C15

- **Fond de plan** : 1909 (1999, ASC)
- **Titre** : Les terrains des Hospices de la rive gauche du Rhône au cours de la 4^{ème} période (1875-1901). Lyon.
- **Extrait de** : La présente étude.
- **Remarques** : Documents utilisés : plans 1870-1879 (HCL. A. 202 ter - tir 6), 2 janv. 1898 (AML. 2 S 245d), 1909 (HCL. A. 288 tir 26), registre des ventes des Hospices.
Sur cette série de plans, cf. la notice 1781 à 1825 (1999, ASC, "Les terrains de l'Hôtel-Dieu...").

iii. 166

-  Terrains n'appartenant pas aux Hospices au début de la période
 -  Terrains lotis
 -  Terrains non lotis
 -  Terrains lotis
 -  Terrains non lotis
 -  Surfaces incertaines ou ayant été acquises par les Hospices
 -  Tracé incertain
- } appartenant aux Hospices à la fin de la période
- } vendus par les Hospices pendant cette période

De
1875 à 1901






1901 à 1914 (1999, ASC, "Les terrains des Hospices...")

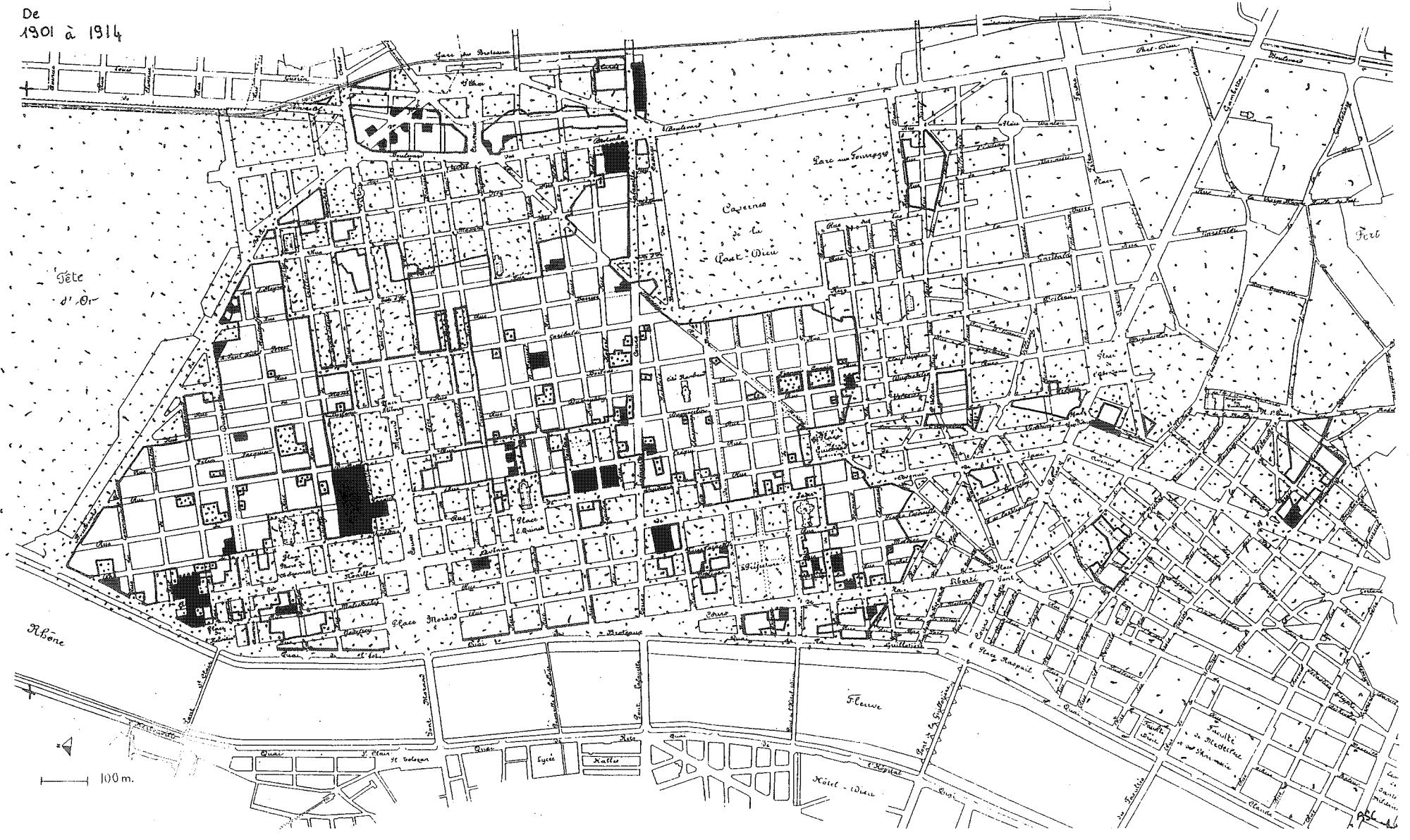
C16

- **Fond de plan** : 1909 (1999, ASC).
- **Titre** : Les terrains des Hospices de la rive gauche du Rhône au cours de la 5^{ème} période (1901-1914). Lyon.
- **Extrait de** : La présente étude.
- **Remarques** : Documents utilisés : plans 1870-1879 (HCL. A. 202 ter - tir 6), 2 janv. 1898 (AML. 2 S 245d), 1909 (HCL. A. 288 tir 26), après 1914 (HCL. A. 122 tir 16), mars 1938 (HCL. A. 281 tir 14), registre des ventes des Hospices.
Sur cette série de plans, cf. la notice 1781 à 1825 (1999, ASC, "Les terrains de l'Hôtel-Dieu...").

iii. 200

-  Terrains n'appartenant pas aux Hospices au début de la période
-  Terrains lotis vendus par les Hospices pendant cette période
-  Terrains lotis appartenant aux Hospices à la fin de la période
- Tracé incertain

De
1901 à 1914

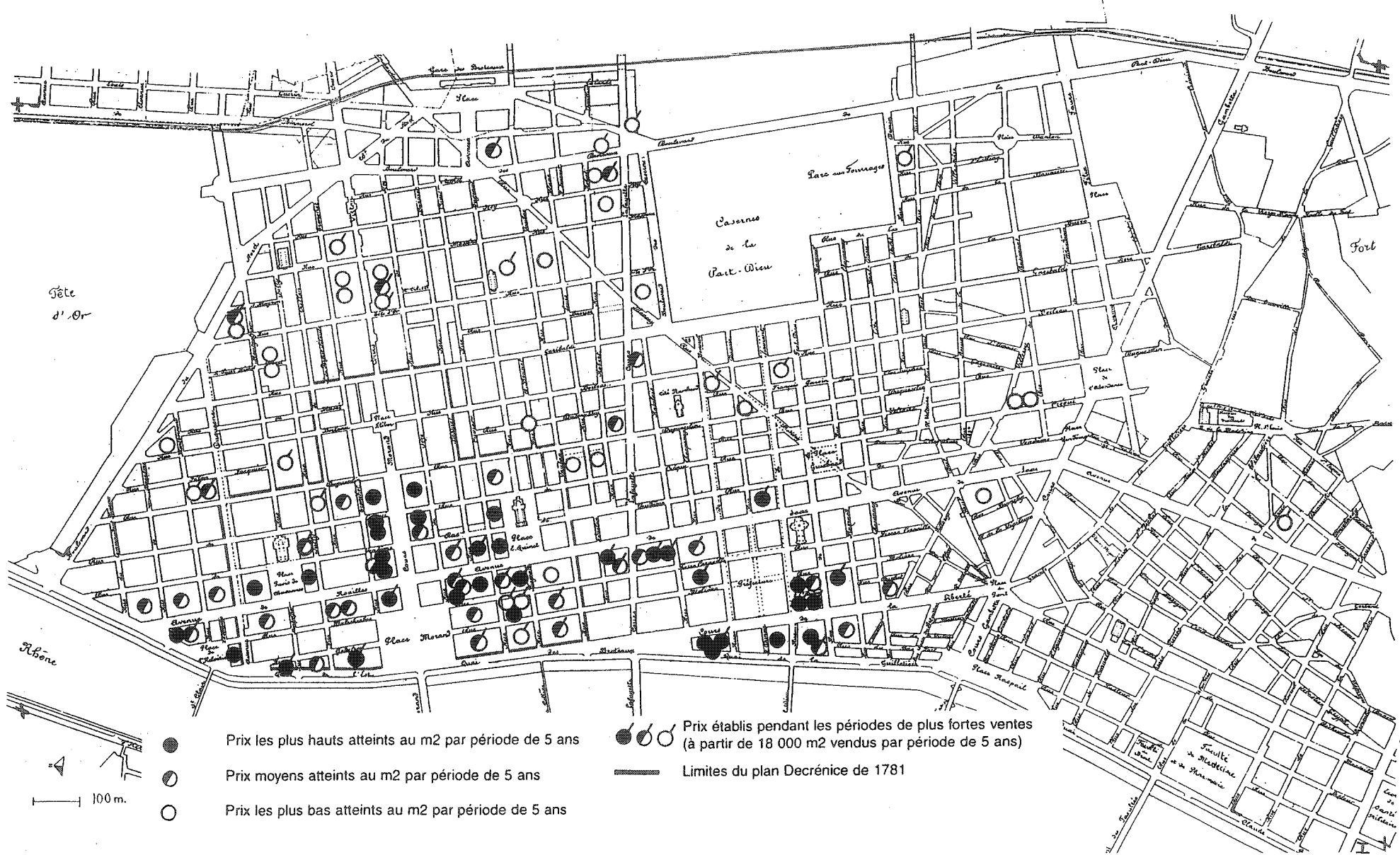


1781 à 1914 (1999, ASC, "Prix et emplacements...")

C17

- **Fond de plan** : 1909 (1999, ASC).
- **Titre** : Prix et emplacements des terrains lotis vendus par l'Hôtel-Dieu puis les Hospices à des privés sur la rive gauche du Rhône entre 1781 et 1914. La Guillotière puis Lyon.
- **Extrait de** : La présente étude.
- **Remarques** : Ce plan est le premier d'une série de 6 que nous avons réalisée pour observer le déplacement géographique et quantitatif de la valeur des terrains dans le temps. Ce premier plan couvre toute la chronologie, de 1781 à 1914 et les 5 autres correspondent aux 5 périodes repérées dans la politique urbaine des HCL : 1781 à 1825, 1826 à 1850, 1851 à 1875, 1876 à 1900, 1901 à 1914. Les informations proviennent du registre des ventes des Hospices et sont reportées sur le fond de plan 1909 (1999, ASC). Le calcul est établi par tranches de 5 ans et retient, quand ils existent, les 2 prix les plus hauts et les plus bas de chaque tranche ainsi que les 2 prix moyens au m². Les pastilles du plan ne tiennent compte ni de l'emplacement de la parcelle, ni de la surface vendue. Sur les critères de sélection des terrains et des acheteurs, et sur les principes de réalisation de ces plans en général, cf. "le traitement préalable des sources". Pour ce premier plan, 1781 à 1914, les prix varient entre 9 F et 502 F le m².

iii. 204



Tête
d'Or

Casernes
de la
Part-Dieu

Fort

Rhône

100 m.

-
- ◐
-

Prix les plus hauts atteints au m² par période de 5 ans
 Prix moyens atteints au m² par période de 5 ans
 Prix les plus bas atteints au m² par période de 5 ans

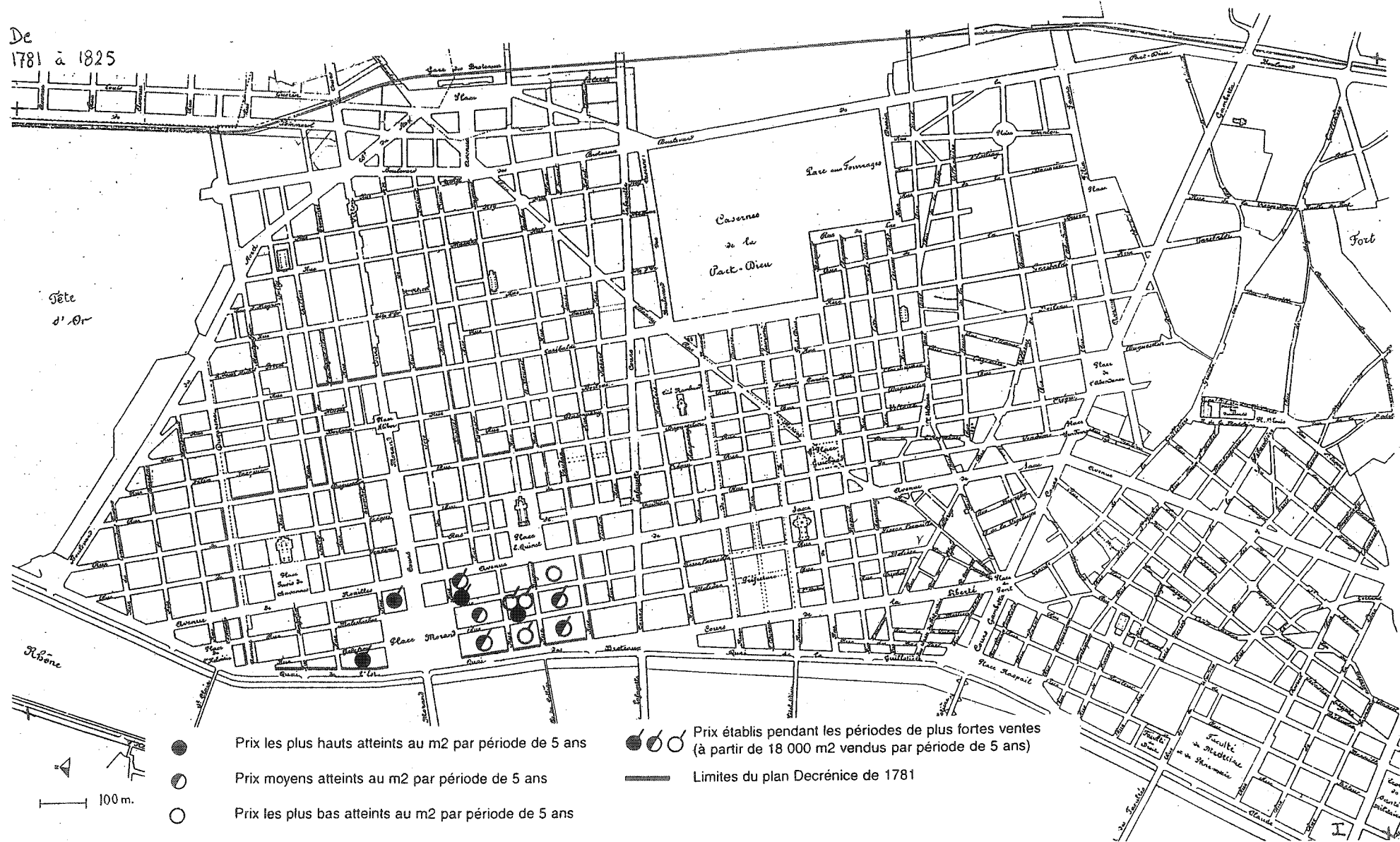
- ◐/○

Prix établis pendant les périodes de plus fortes ventes
 (à partir de 18 000 m² vendus par période de 5 ans)

— Limites du plan Decréville de 1781

1781 à 1825 (1999, ASC, "Prix et emplacements...")	C18
<ul style="list-style-type: none"> • Fond de plan : 1909 (1999, ASC). • Titre : Prix et emplacements des terrains lotis vendus par l'Hôtel-Dieu puis les Hospices à des privés sur la rive gauche du Rhône au cours de la 1^{ère} période. La Guillotière. • Extrait de : La présente étude. • Remarques : Entre 1781 et 1825, les prix varient entre 2,86 F et 47,14 F le m². Sur cette série de plans, cf. la notice 1781 à 1914 (1999, ASC, "Prix et emplacement..."). <p style="text-align: center;">iii. 102</p>	

De
1781 à 1825

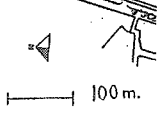


Tête
d'Or

Casernes
de la
Paix-Dieu

Fort

Rhone



- Prix les plus hauts atteints au m2 par période de 5 ans
- Prix moyens atteints au m2 par période de 5 ans
- Prix les plus bas atteints au m2 par période de 5 ans

- /○ Prix établis pendant les périodes de plus fortes ventes (à partir de 18 000 m2 vendus par période de 5 ans)
- Limites du plan Decréence de 1781

École
de
Médecine
de
Strasbourg

I

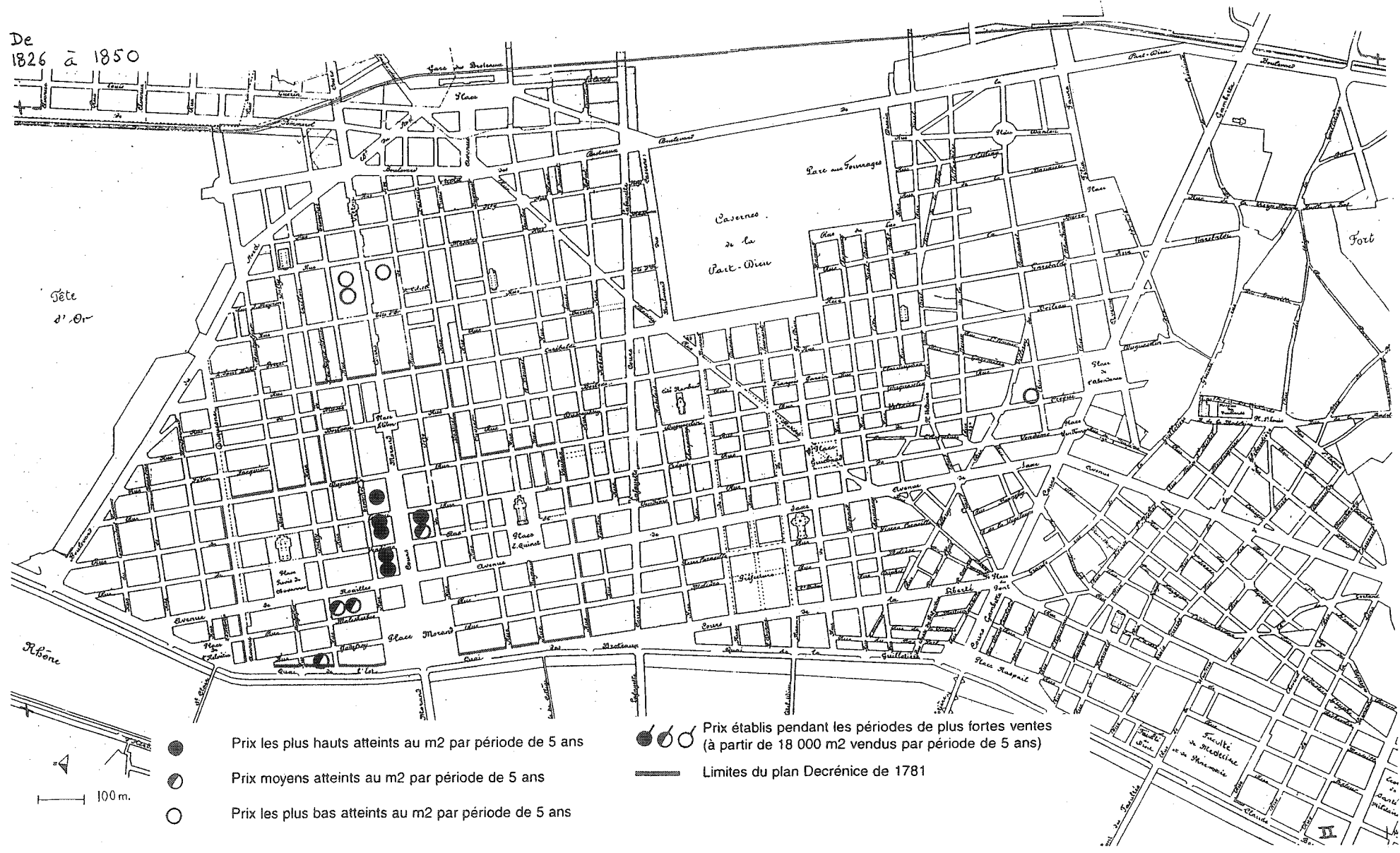
1826 à 1850 (1999, ASC, "Prix et emplacement...")

C19

- **Fond de plan** : 1909 (1999, ASC).
- **Titre** : Prix et emplacements des terrains lotis vendus par les Hospices à des privés sur la rive gauche du Rhône au cours de la 2^{ème} période. La Guillotière.
- **Extrait de** : La présente étude.
- **Remarques** : Entre 1826 et 1850, les prix varient entre 9 F et 162 F le m². Sur cette série de plans, cf. la notice 1781 à 1914 (1999, ASC, "Prix et emplacement...").

III. 116

De
1826 à 1850



- Prix les plus hauts atteints au m2 par période de 5 ans
- Prix moyens atteints au m2 par période de 5 ans
- Prix les plus bas atteints au m2 par période de 5 ans

●●○ Prix établis pendant les périodes de plus fortes ventes (à partir de 18 000 m2 vendus par période de 5 ans)

— Limites du plan Decréville de 1781

100 m.

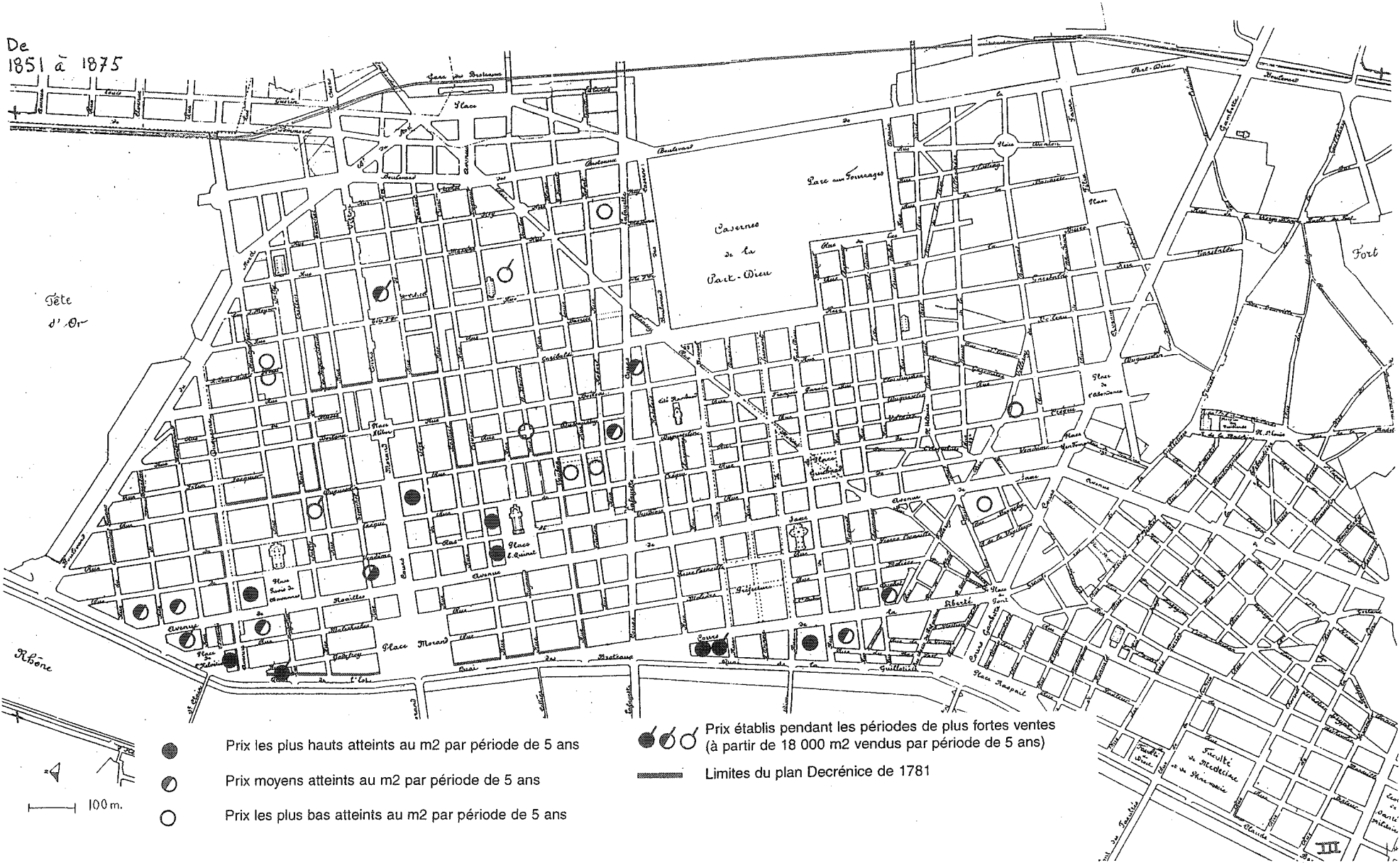
1851 à 1875 (1999, ASC, "Prix et emplacement...")

C20

- **Fond de plan** : 1909 (1999, ASC).
- **Titre** : Prix et emplacements des terrains lotis vendus par les Hospices à des privés sur la rive gauche du Rhône au cours de la 3^{ème} période. Lyon.
- **Extrait de** : La présente étude.
- **Remarques** : Entre 1851 et 1875, les prix varient entre 18 F et 240 F le m². Sur cette série de plans, cf. la notice 1781 à 1914 (1999, ASC, "Prix et emplacement...").

iii. 139

De
1851 à 1875



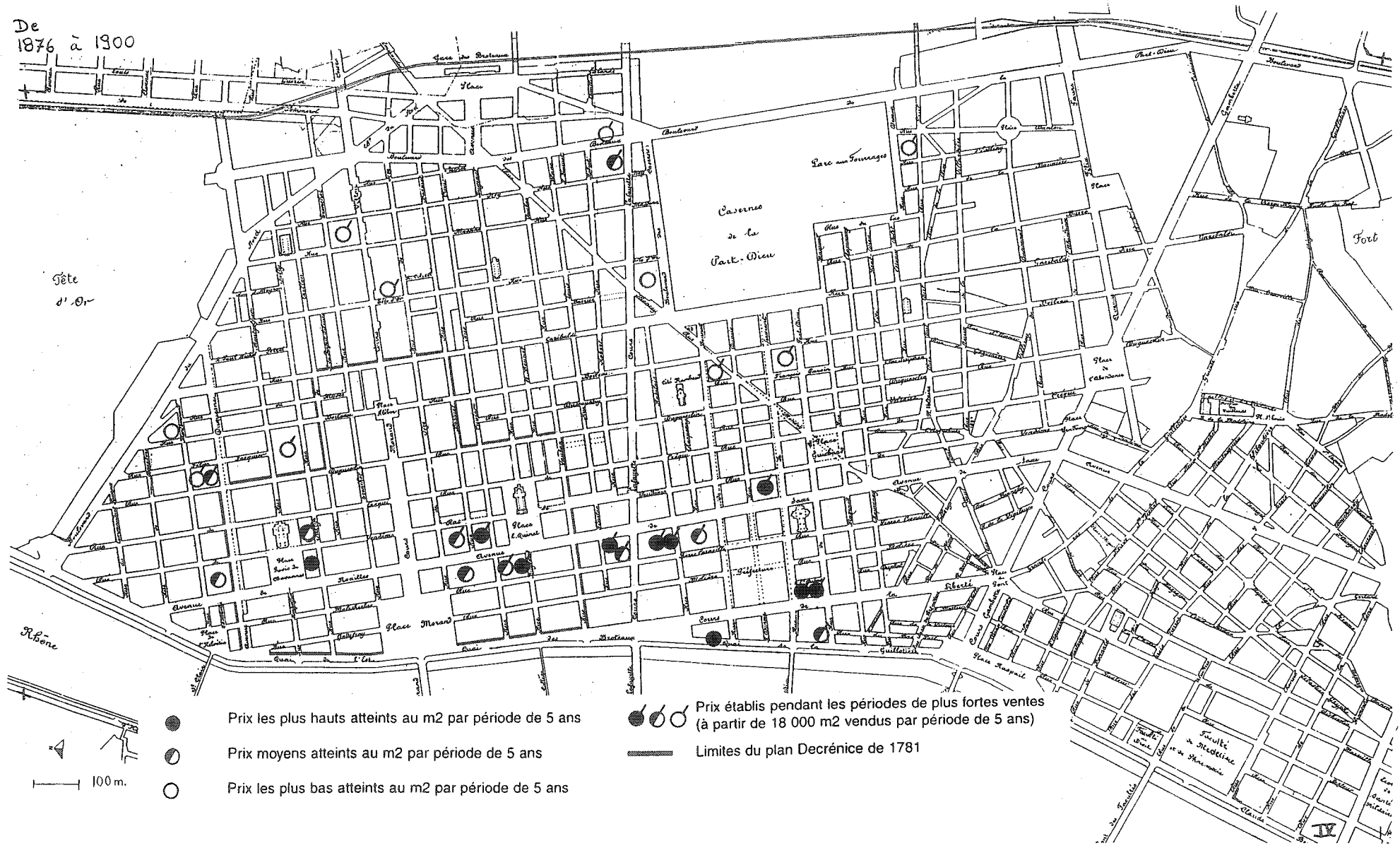
1876 à 1900 (1999, ASC, "Prix et emplacement...")

C21

- **Fond de plan** : 1909 (1999, ASC).
- **Titre** : Prix et emplacements des terrains lotis vendus par les Hospices à des privés sur la rive gauche du Rhône au cours de la 4^{ème} période. Lyon.
- **Extrait de** : La présente étude.
- **Remarques** : Entre 1876 et 1900, les prix varient entre 43 F et 502 F le m². Sur cette série de plans, cf. la notice 1781 à 1914 (1999, ASC, "Prix et emplacements...").

iii. 169

De
1876 à 1900



Sête
d'Or

Casernes
de la
Port-Dieu

Fort

Rhône



Prix les plus hauts atteints au m² par période de 5 ans
Prix moyens atteints au m² par période de 5 ans
Prix les plus bas atteints au m² par période de 5 ans



Prix établis pendant les périodes de plus fortes ventes
(à partir de 18 000 m² vendus par période de 5 ans)

Limites du plan Decréncie de 1781

100 m.

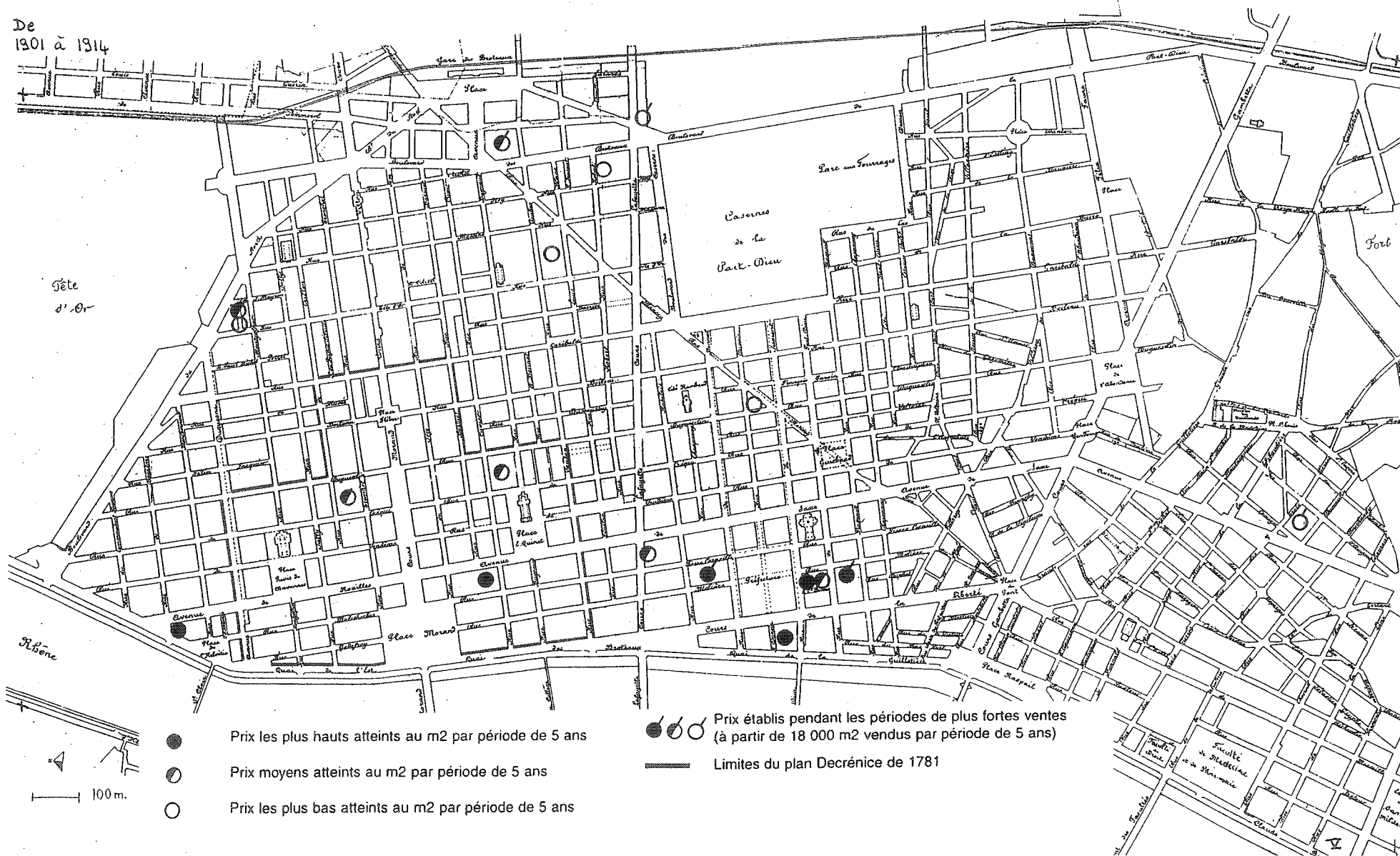
1901 à 1914 (1999, ASC, "Prix et emplacement...")

C22

- **Fond de plan** : 1909 (1999, ASC).
- **Titre** : Prix et emplacements des terrains lotis vendus par les Hospices à des privés sur la rive gauche du Rhône au cours de la 5^{ème} période. Lyon.
- **Extrait de** : La présente étude.
- **Remarques** : Entre 1901 et 1914, les prix varient entre 55 F et 304 F le m². Sur cette série de plans, cf. la notice 1781 et 1914 (1999, ASC, "Prix et emplacements...").

iii. 202

De
1901 à 1914



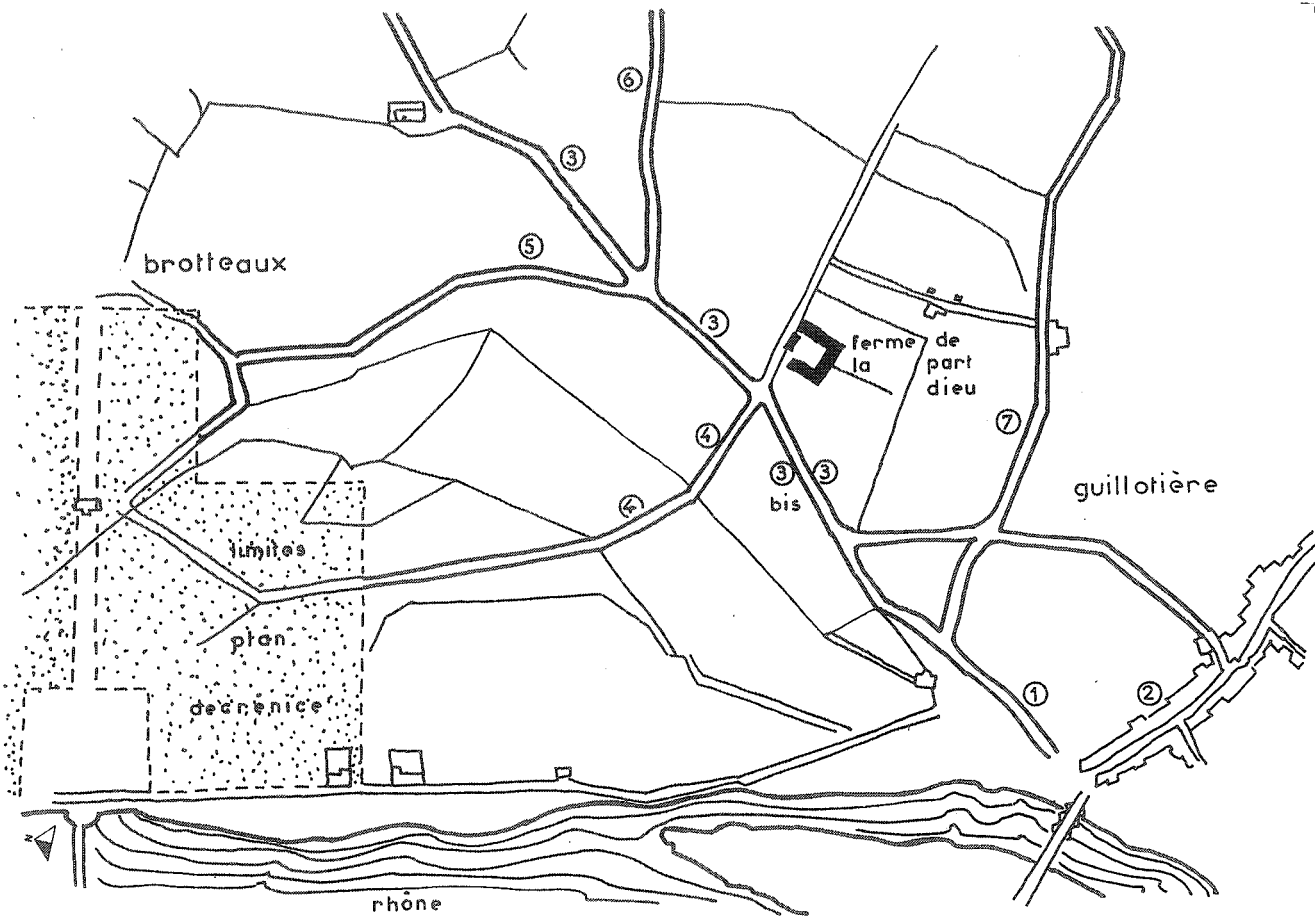
**3°) Plans concernant des périodes ou des dates ponctuelles
(par ordre chronologique, plans n° C23 à C39)**

1767 à 1781 (1999, ASC)

C23

- **Titre :** Essai de restitution des anciens chemins reliant les Brotteaux à la Guillotière à la fin du XVIIIe siècle et appellations successives.
- **Extrait de :** La présente étude.
- **Remarques :** Plans utilisés : vers 1767 (J.A. Morand addition manuscrite, AML 2 S 632) ; 5 mai 1772 (J.A. Morand, AML 3 S 52) ; 1781 (M. Decrénice, HCL. A. 29 [a] tir 15). La légende précise les différents noms des anciens chemins et les plans sur lesquels figurent ceux-ci.

iii. 70



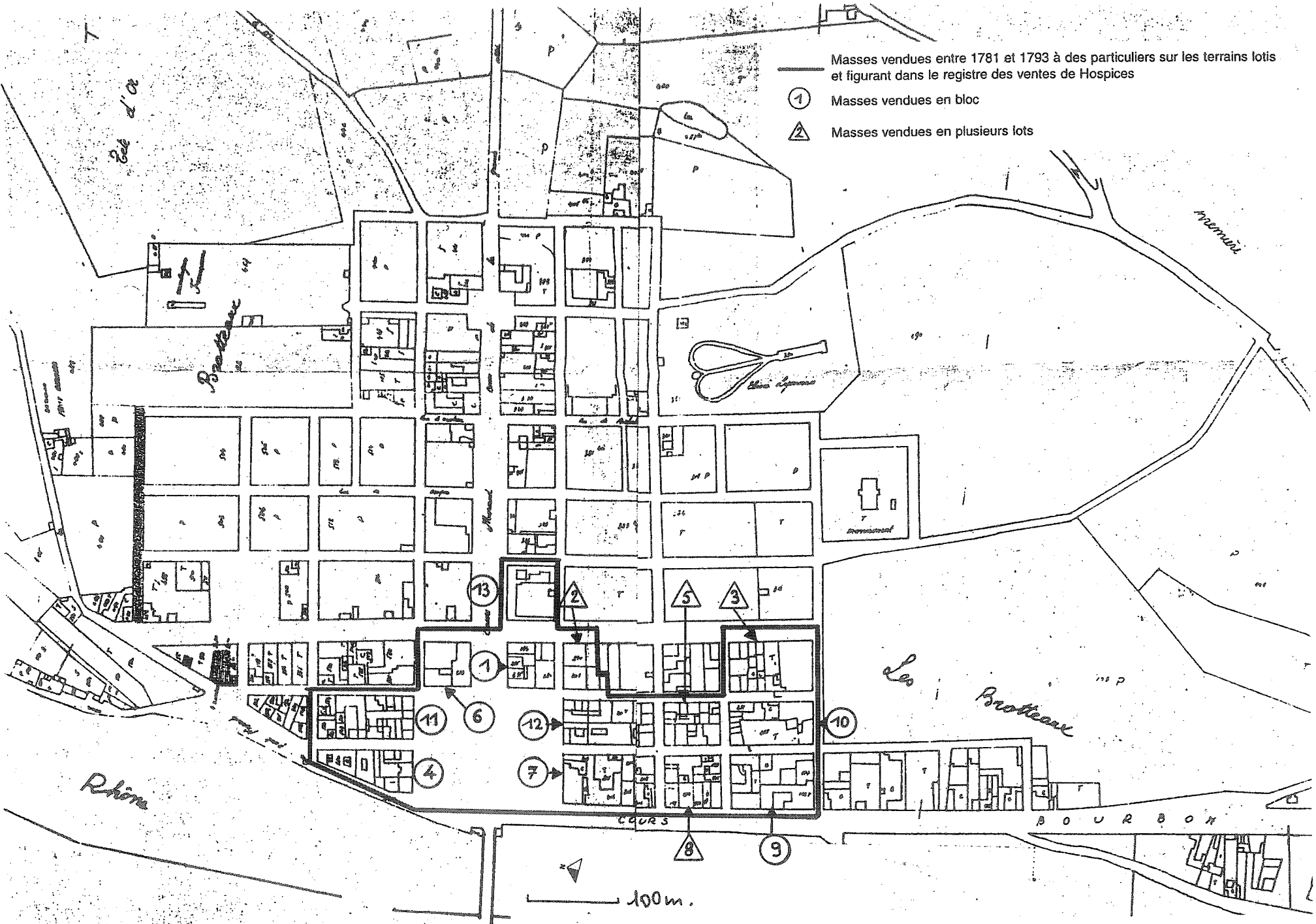
- 1 - Chemin de Villeurbanne, 11 août 1796 (F. Falconnet, copié en 1829 par Dardel, AML 3 S 772). C62.
- 2 - Traversée de la Guillotièrre.
Grande rue de la Guillotièrre, 8 sept. 1809 (Catelin et Hubert, AML 3 S 773). C67.
- 3 - Chemin de Veaux à la Guillotièrre, mars 1824 (Terra, copié en 1977, in L. Dambrin... 1977). C77.
Chemin de la Guillotièrre aux Charpenne, 1835 (L. Dignoscyo, BML fond Coste 147). C99.
Ancien chemin des Charpenne, 1839 (L. Dignoscyo, HCL. A. 42 tir 15). C105.
- 3bis - Chemin de la Part-Dieu, vers 1826 (SS, BML 5 158). C89.
- 4 - Chemin du Monument, vers 1826 (SS, BML 5 158). C89.
Chemin de la Fusillade, 1839 (L. Dignoscyo, HCL. A. 42 tir 15). C105.
- 5 - Chemin de l'Ellysée Lyonnais, vers 1826 (SS, BML 5 158). C89.
- 6 - Chemin Saint-Antoine, vers 1826 (SS, BML 5 158). C89.
Ancien chemin Saint-Antoine, 1839 (L. Dignoscyo, HCL. A. 42 tir 15). C105.
- 7 - Chemin du Sacré Cœur, 1830 (J.M. Darmet, BML fond Coste 145). C95.

1781 à 1824 (1999, ASC, 1^{ère} période...)

C24
C24 bis

- **Fond de plan** : Mars 1824 ([Terra], copié en 1977, SS, in L. Dambrin...).
- **Titre** : 1^{ère} période. Chronologie des ventes du groupe 2 (entre 1781 et 1793) et parcellaire en 1824.
- **Extrait de** : La présente étude.
- **Remarques** : Plan et tableau.

III. 101



- Masses vendues entre 1781 et 1793 à des particuliers sur les terrains lotis et figurant dans le registre des ventes de Hospices
- ① Masses vendues en bloc
- △ Masses vendues en plusieurs lots

100m.



- 1° période. Chronologie des ventes du groupe 2, terrains vendus en bloc ou en lots par l'Hôtel-Dieu
entre 1781 et 1793 dans l'enceinte du plan Decrénice, et figurant sur le registre des ventes des Hospices.

Numéro sur le plan	Date de la vente	Nom des acheteurs	Prix en francs au m ²	Surface vendue en m ²	N° de la masse dans les archives
1	1781	Spréafico	5,47	3 296	10 = N 10
2	1782	Neyrat	5,46	2 544	[31 = B 4 = BN 4 " " "
	1782	Colonjard	4,25	47	
	1787	Colonjard	47,14 (?)	140	
3	1782	Comolard	4,23	3 134	[B 6 = BN 6 " " "
	1790	Chouard	4,32	2 058	
	1793	Levieux	6,39	1 066	
4	1782	Flachon	6,46	5 982	3 = N3
5	1782	Larrivée	3,19	600	[IN 3 = J 3 " " " " "
	1787	Amieu	4,40	142	
	1788	Glénat	5,82	1 142	
	1789	Marmet	3,79	605	
	1793	Rabet	12,14	1 288	
6	1783	Berlié	6,15	3 030	9 = N 9 = AN 3
7	1785	Fulchiron	4,24	7 280	4 = N 4
8	1787	Margot	2,86	906	[5 = N 5 "
	1788	Spréafico	2,86	3 669	
9	1788	Spréafico et Razuret	5,03	6 988	6 = N 6
10	1788	Garnier	5,82	5 495	J 4 = IN 4
11	1788	Finguerlin	3,82	6 275	7 = N 7
12	1793	Jantet, Gras, Lattier et Cie	10,22	6 342	8 = N 8 = AN 5
13	1793	Razuret, Martel	7,88	3 928	12 = N 12

1781 à 1981 (1999, ASC, Terrains vendus...)

C25

- **Fond de plan** : 1981 (Service d'Aménagement Urbain, AML série 5 S).
- **Titre** : Terrains vendus au cours de la 1^{ère} période. Groupes de vente 2 et 3. Etat du parcellaire et du bâti en 1981.
- **Extrait de** : La présente étude.

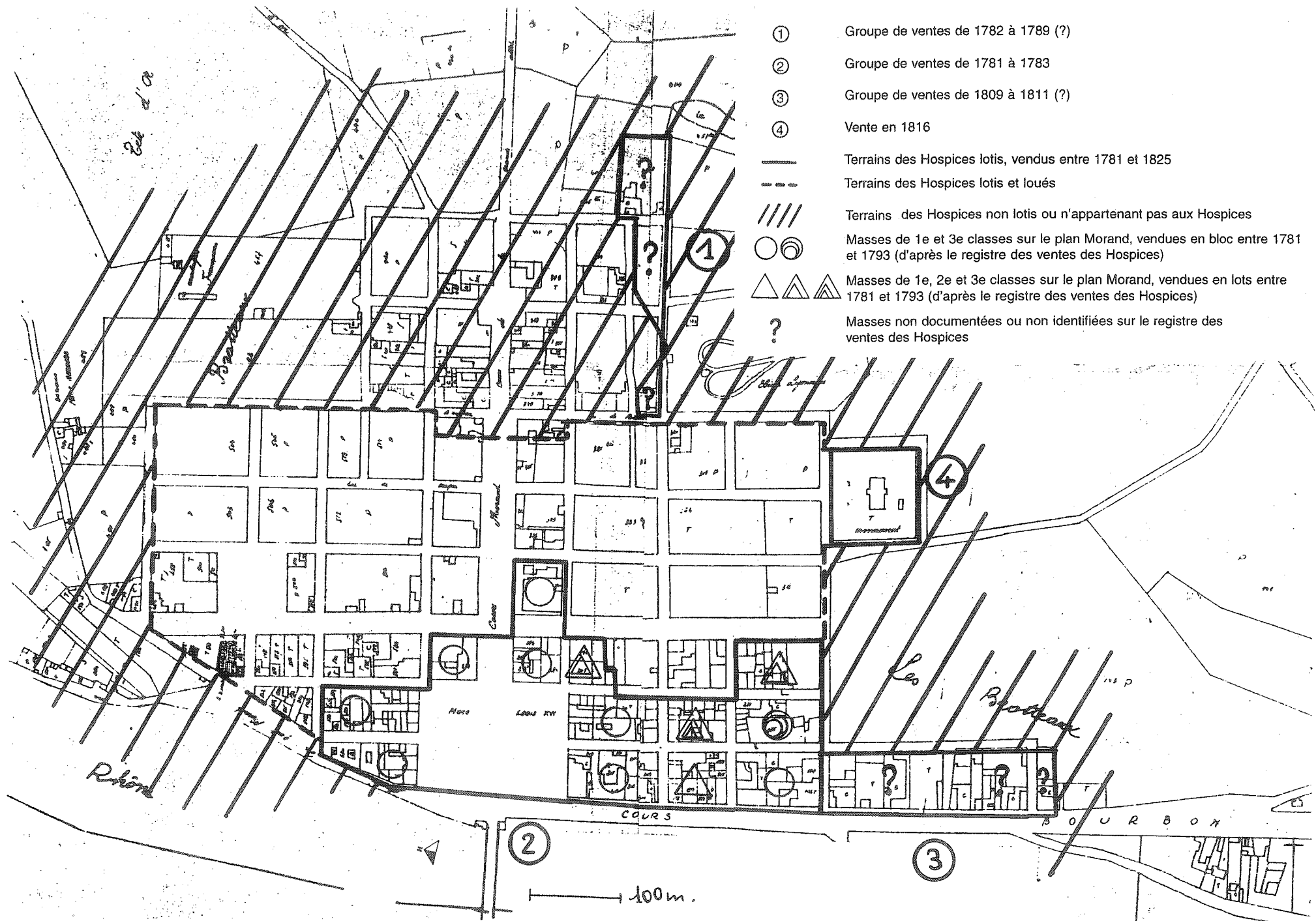
iii. 104

1824 (1999, ASC, Types de ventes...)

C26

- **Fond de plan** : Mars 1824 ([Terra], copié en 1977, SS, in L. Dambrin... 1977).
- **Titre** : Types de ventes pendant la 1^{ère} période, état du parcellaire et du bâti en 1824 sur les terrains lotis, vendus et loués par les Hospices.
- **Extrait de** : La présente étude.

iii. 96



Vers 1824 (1999, ASC, 1^{ère} période. Les terrains loués...)

C27

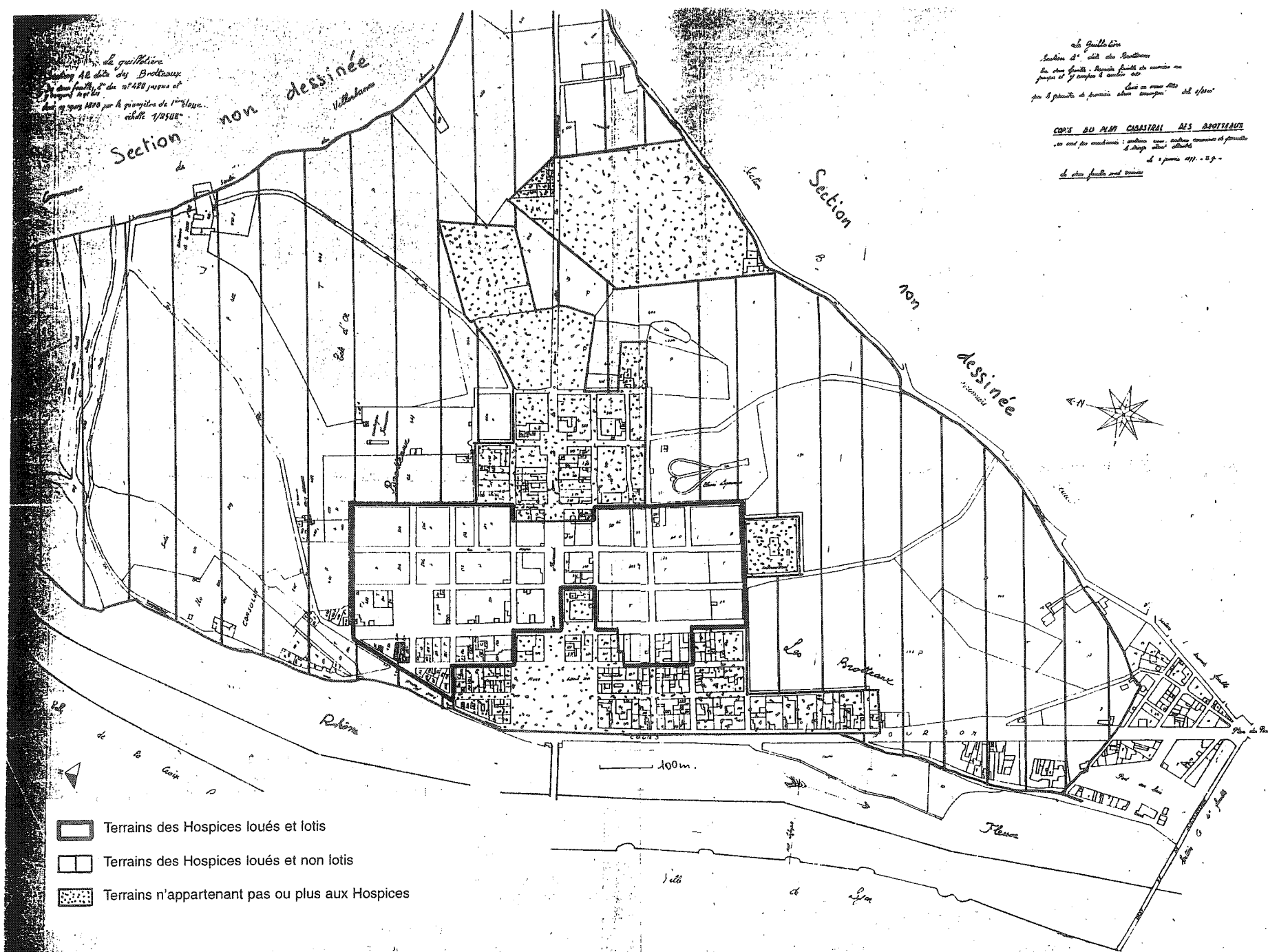
- **Fond de plan** : Mars 1824 ([Terra], copié en 1977, SS, in L. Dambrin...1977).
- **Titre** : 1^{ère} période. Les terrains loués par les Hospices, état vers 1824.
- **Extrait de** : La présente étude.
- **Remarques** : Report du plan 1781 à 1825 (1999, ASC, Les terrains de l'Hôtel-Dieu...) sur le fond de plan.




ill. 112

de Guillière
 Section A6 dite des Brotteaux
 d'une feuille de plan n° 422 jusqu'à
 l'année 1824 par le géomètre de 1^{re} classe
 Adolphe BRASSEUR

de Guillière
 Section B dite des Brotteaux
 d'une feuille de plan n° 422 jusqu'à
 l'année 1824 par le géomètre de 1^{re} classe
 Adolphe BRASSEUR

COPIE DU PLAN CADASTRAL DES BROTTÉAUX
 en deux feuilles : première section des Brotteaux
 et deuxième section des Brotteaux
 de 1 plan n° 422 - 23 -
 de deux feuilles sont réunies



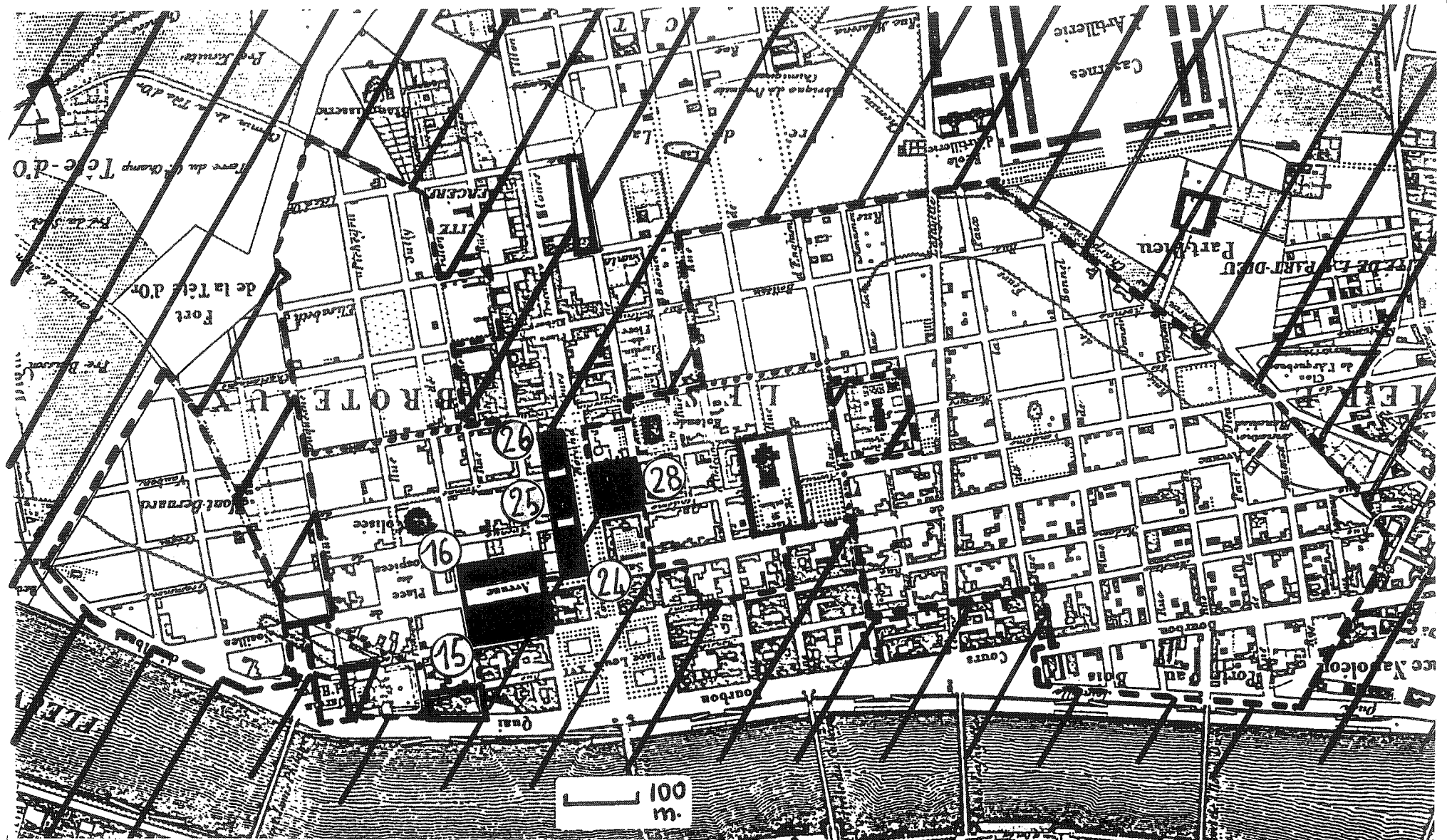
-  Terrains des Hospices loués et lotis
-  Terrains des Hospices loués et non lotis
-  Terrains n'appartenant pas ou plus aux Hospices

1825 à 1850 (1999, ASC, 2^{ème} période. Masses...)

C28
C28 bis

- **Fond de plan** : 1847 (L. Dignoscio et E. Rembielinski, AML 2 S 574).
- **Titre** : 2^{ème} période. Masses ou parties de masses vendues par les Hospices entre 1825 et 1850 et ayant fait l'objet d'une découpe préalable et régulière en lots.
- **Extrait de** : La présente étude.
- **Remarques** : Plan et tableau.

III. 118



- Terrains lotis, vendus par les Hospices entre 1825 et 1850 sans découpe régulière des lots
- Terrains lotis, vendus par les Hospices entre 1825 et 1850 avec une découpe préalable régulière des lots
- Terrains lotis loués par les Hospices, état en 1850
- Terrains non lotis en 1850, appartenant ou non aux Hospices
- Numéros des masses (ou des parties de masses divisées) en lots et vendues

100 m.





- Vente des masses ayant bénéficié du découpage en lots réguliers pendant la 2^{ème} période.

N° des masses	Dates des ventes	Description du découpage et particularité des ventes
24 (ou N 11 ou 11)	1830 à 1840	Divisée en 6 lots d'environ 650 m ² . Seule la 1/2 sud est vendue. 2 lots vont à un même acheteur.
26 (ou N 15)	1840	Divisée en 6 lots d'environ 550 m ² , mais la partie est était déjà vendue. Seule la 1/2 sud est vendue. Les 3 lots vont à 3 acheteurs différents.
15 (ou BN 3)	1840 - 1841	Divisée en 6 lots de grande dimension, environ 1000 m ² . Vendue en totalité. 2 lots vont à un même acheteur et 1 lot acheté à 3, dont l'un possède déjà un autre lot.
28 (ou N 14)	1841 - 1842	Divisée en 8 lots de 500 m ² environ. Vendue en totalité. 1 lot est acheté à 2 dont chacun possède déjà un autre lot.
25 (ou N 13)	1842 à 1847	Divisée en 8 lots de 500 m ² environ. Seule la 1/2 sud est vendue. 2 lots vont à un même acheteur.
16 (ou BN 9)	1843	Divisée en 8 lots de grande dimension, 1000 m ² environ. Seule la 1/2 ouest est vendue. 2 lots vont à un même acheteur.

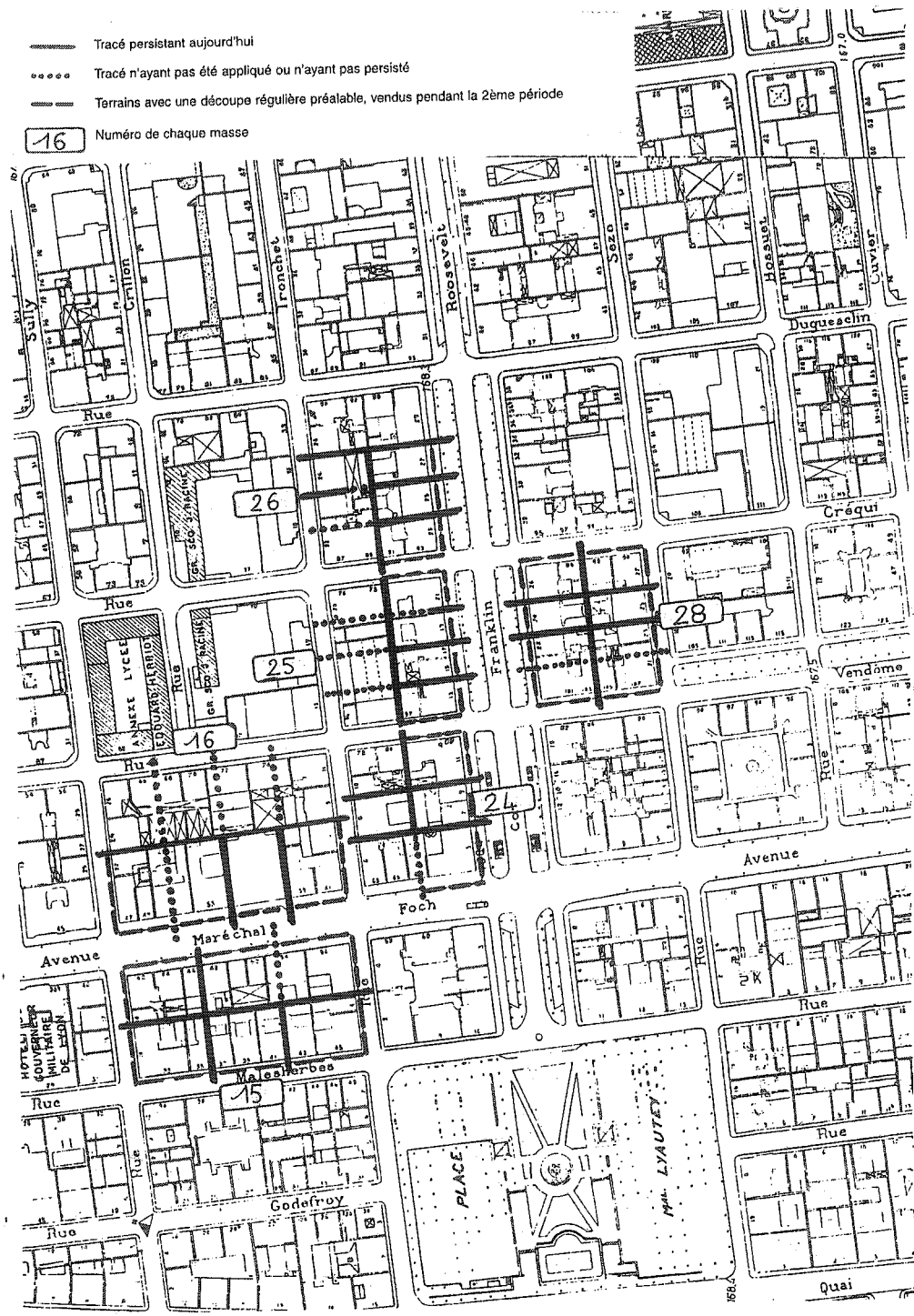
1825 à 1981 (1999, ASC, Persistances...)

C29

- **Fond de plan** : 1981 (Service de l'aménagement urbain, AML série 5 S).
- **Titre** : Persistances dans le parcellaire actuel du découpage en lots réguliers effectué pendant la 2^{ème} période sur les masses dont une partie, ou la totalité, a été vendue à cette période. Les masses découpées mais non vendues ne figurent pas.
- **Extrait de** : La présente étude.

III. 120

- Tracé persistant aujourd'hui
- Tracé n'ayant pas été appliqué ou n'ayant pas persisté
- ▨ Terrains avec une découpe régulière préalable, vendus pendant la 2ème période
- 16 Numéro de chaque masse

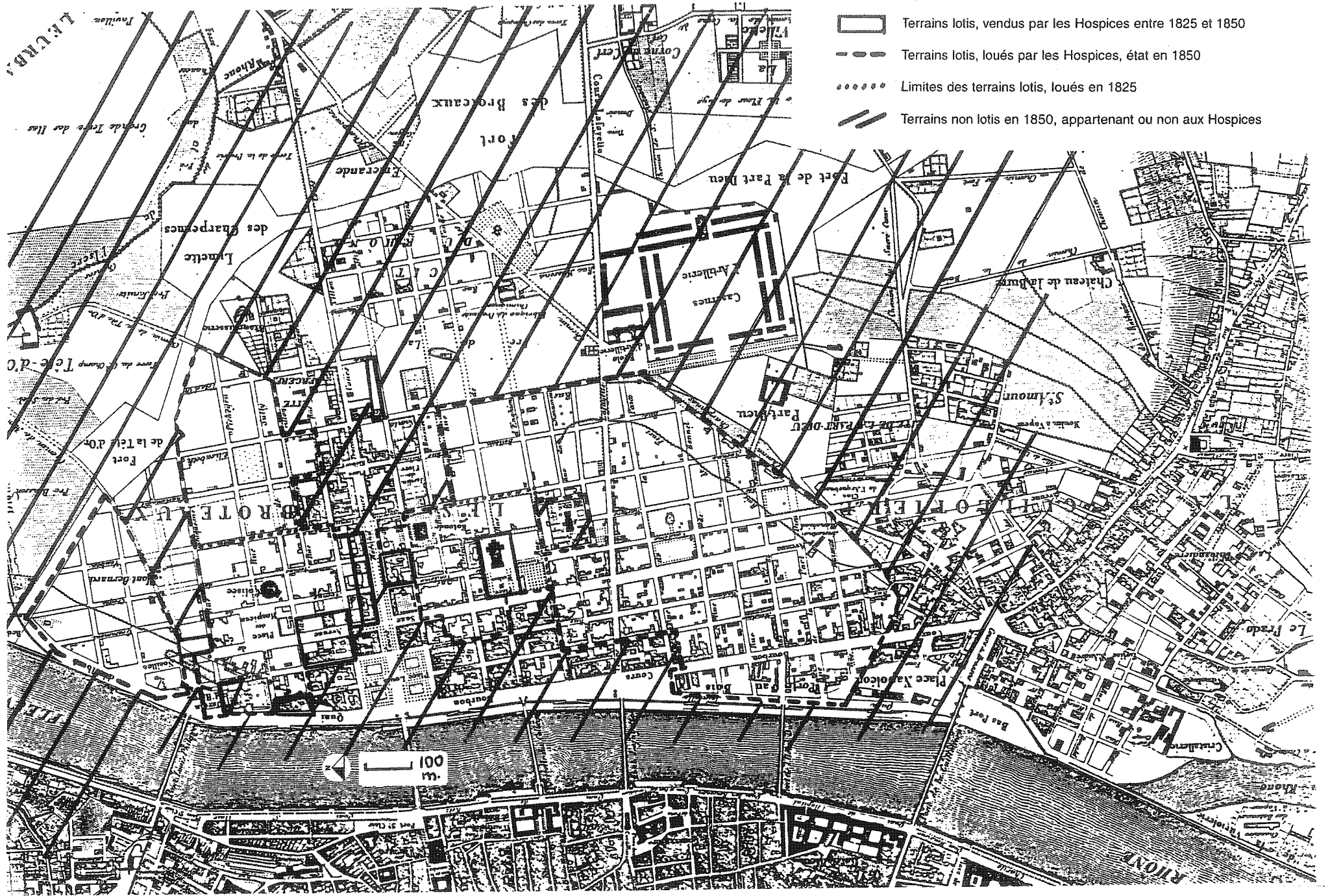






Vers 1847 (1999, ASC)

C30

- **Fond de plan** : 1847 (L. Dignoscyo et E. Rembielinsky, AML 2 S 574).
- **Titre** : 2^{ème} période. Etat du bâti vers 1847 sur les terrains lotis, loués ou vendus par les Hospices entre 1825 et 1850.
- **Extrait de** : La présente étude.
- **Remarques** : Report du plan entre 1825 et 1850 (1999, ASC, Les terrains des Hospices...) sur le fond de plan.

iii. 117



-  Terrains lotis, vendus par les Hospices entre 1825 et 1850
-  Terrains lotis, loués par les Hospices, état en 1850
-  Limites des terrains lotis, loués en 1825
-  Terrains non lotis en 1850, appartenant ou non aux Hospices

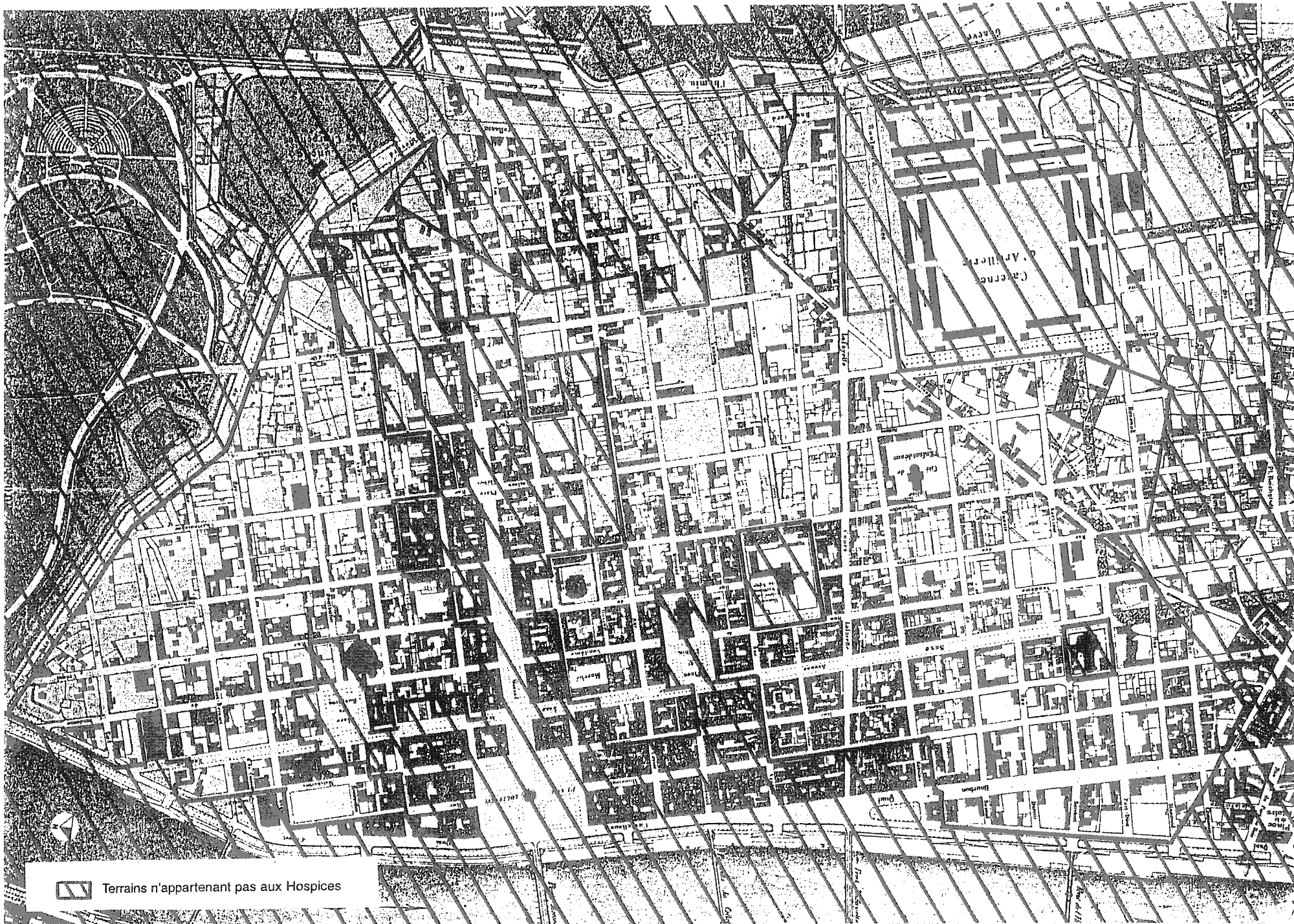
0 100 200 300 400 500

1861 (1999, ASC)

C31

- **Fond de plan** : 1861 (L. Dignoscyo père et fils, AML 450 029 pl. 5).
- **Titre** : 3^{ème} période. Les terrains loués par les Hospices, état vers 1861. Les limites, schématiques, sont celles de 1875. Les parcelles vendues entre 1850 et 1875 enclavées dans les masses ne figurent pas.
- **Extrait de** : La présente étude.

iii. 150



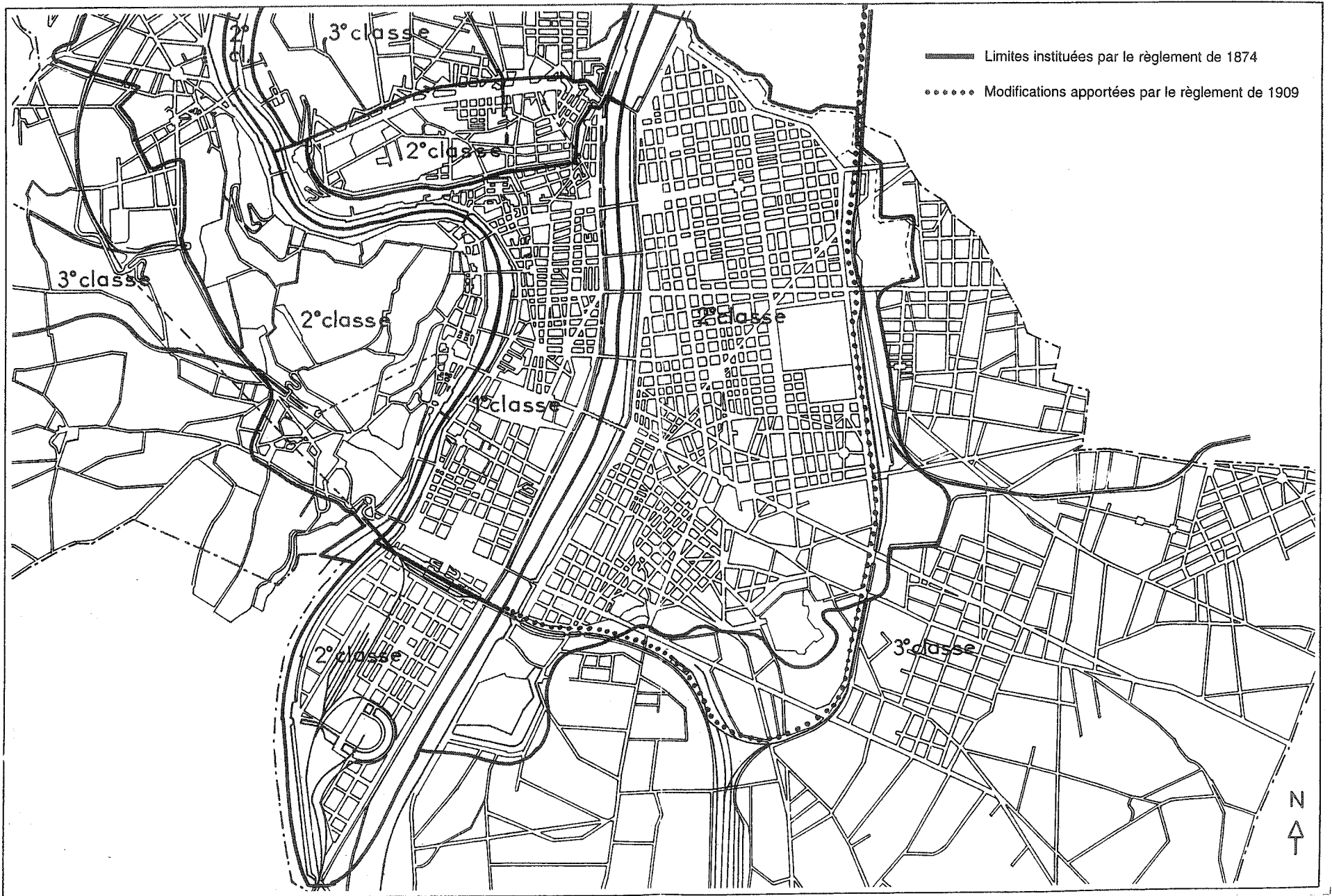
Terrains n'appartenant pas aux Hospices

1874 à 1909 (1999, ASC)

C32

- **Fond de plan** : 1890 à 1900 (1988, atelier d'arch. B. Dumétier...).
- **Titre** : Division de la ville de Lyon en 3 classes correspondant aux 3 tarifs des droits de voirie des règlements de 1874, 1898 et 1909.
- **Extrait de** : La présente étude.
- **Remarques** : Le règlement de 1898 modifie légèrement les limites du boulevard de la Croix-Rousse. Les numéros 125 à 141 passent alors de la 2^{ème} à la 3^{ème} classe. Nous n'avons pas fait figurer cette modification sur le plan.

III. 259



1875 à 1901 (1999, ASC)

C33
C33 bis

- **Fond de plan** : 1909 (1999, ASC) sans les limites du plan Decrénice, détail.
- **Titre** : Masses bénéficiant de la règle de la cour commune pendant la 4ème période et "zoning" du projet de 1876.
- **Extrait de** : La présente étude.
- **Remarques** : Plan et tableau.

iii. 180

▨ Vente en bloc

⊙ Vente en parcelles

Ⓜ Chronologie des ventes

M.32 Numéro de chaque masse

— Zone protégée des implantations industrielles dans le projet de 1876

A detailed historical urban plan of a city grid. The map shows a network of streets and blocks. Various lots are marked with numbers and symbols indicating their sale type and chronology. A large area on the right is labeled 'Casernes de la Part-Dieu'. A scale bar at the bottom left indicates 100 meters. A north arrow is also present. The map includes labels for various streets and squares, such as 'Place des Beaux-Arts', 'Place de la Part-Dieu', and 'Place de la République'. The grid is composed of numerous small blocks, some of which are shaded or marked with dots to indicate specific sale types.

Tête
d'Or

100 m.



- Masses bénéficiant de la règle de la cour commune pendant
la 4^{ème} période.

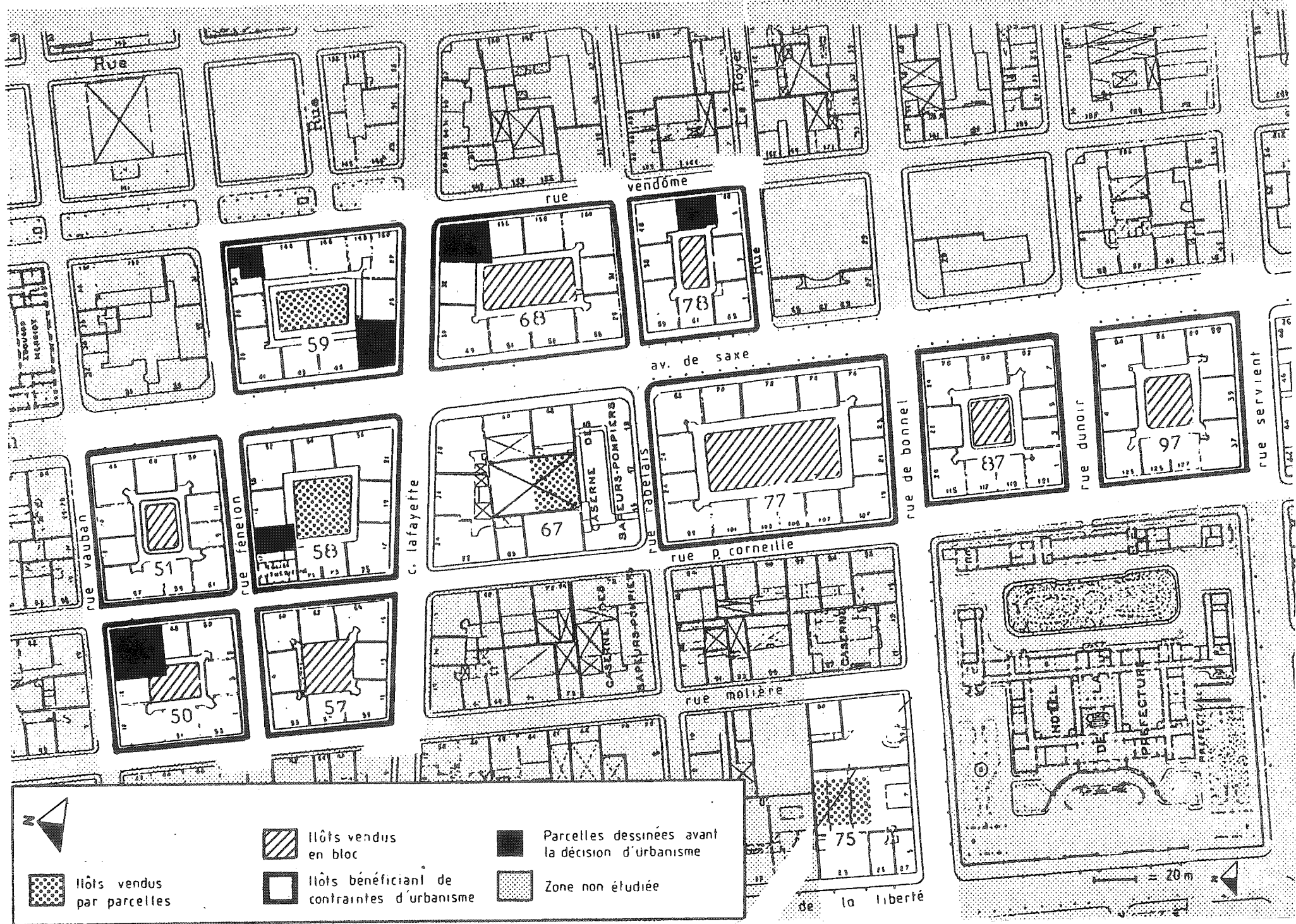
Année	N° des masses. ○ masses vendues en bloc	Date de la vente en bloc ou de la 1ère vente en parcelles assortie de la règle de la cour	Ordre chronologique et n° du plan
1885	32	20-oct-85	1
1888	58	24-janv-88	2
1889	57	10-sept-89	3
	59	24-sept-89	4
	60	24-déc-89	5
1890	4	22-avr-90	6
1891	68	07-juil-91	7
1892	106	12-janv-92	8
	142	02-août-92	9
1894	50	11-avr-94	10
	87	11-avr-94	11
	33	11-avr-94	12
	78	17-juil-94	13
1896	16	18-août-96	14
	121	03-oct-96 échange	15
	33 bis	06-oct-96	16
1897	51	24-août-97	17
	97	23-nov-97	18
1898	77	18-oct-98	19
1899	156	17-janv-99	20


1875 à 1901 (1980-1999, ASC)


C34


- **Titre** : 4^{ème} période. Les masses du quartier de la Préfecture, règle de la cour commune et méthodes de vente.
- **Extrait de** : A.S. Cléménçon, 1980, p. 16, modifié.
- **Remarques** : Le plan publié en 1980 a été légèrement modifié. Les n° figurant la chronologie de la vente ont été supprimés puisque celle-ci englobe maintenant l'ensemble du domaine des Hospices. Cf. le plan suivant.


iii. 185




 Ilôts vendus par parcelles

 Ilôts vendus en bloc

 Ilôts bénéficiant de contraintes d'urbanisme

 Parcelles dessinées avant la décision d'urbanisme

 Zone non étudiée

20 m




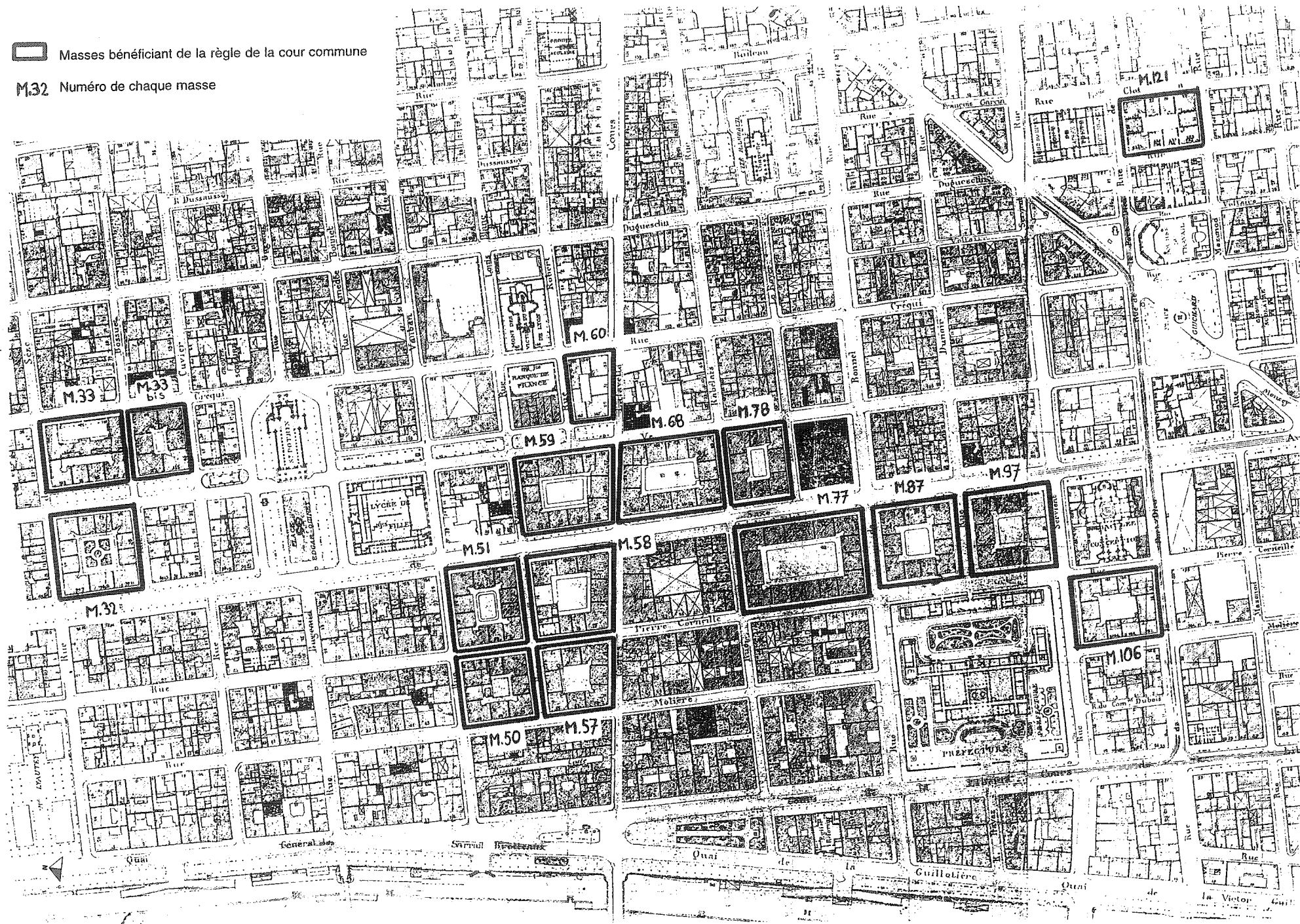
1875 à 1920 (1999,ASC)

C35

- **Fond de plan** : [Vers 1920 jusque vers 1947] ([Service municipal], AML série 5 S).
- **Titre** : 4^{ème} période. Détail de la zone la plus dense des îlots à cour commune, son parcellaire et son bâti après 1914.
- **Extrait de** : La présente étude.
- **Remarques** : Le plan réalisé ici est assez proche d'un autre plan que nous avons dessiné en 1980 : 1875 à 1901 (1980, ASC). Ici, la zone est cependant élargie et présente 6 îlots à cour commune en plus, en particulier la masse 32, la 1^{ère} réalisée. Il montre aussi l'état du parcellaire à une date plus proche de 1914, 1920-1947, et non 1980 comme dans l'autre plan.

iii. 183

 Masses bénéficiant de la règle de la cour commune
M.32 Numéro de chaque masse

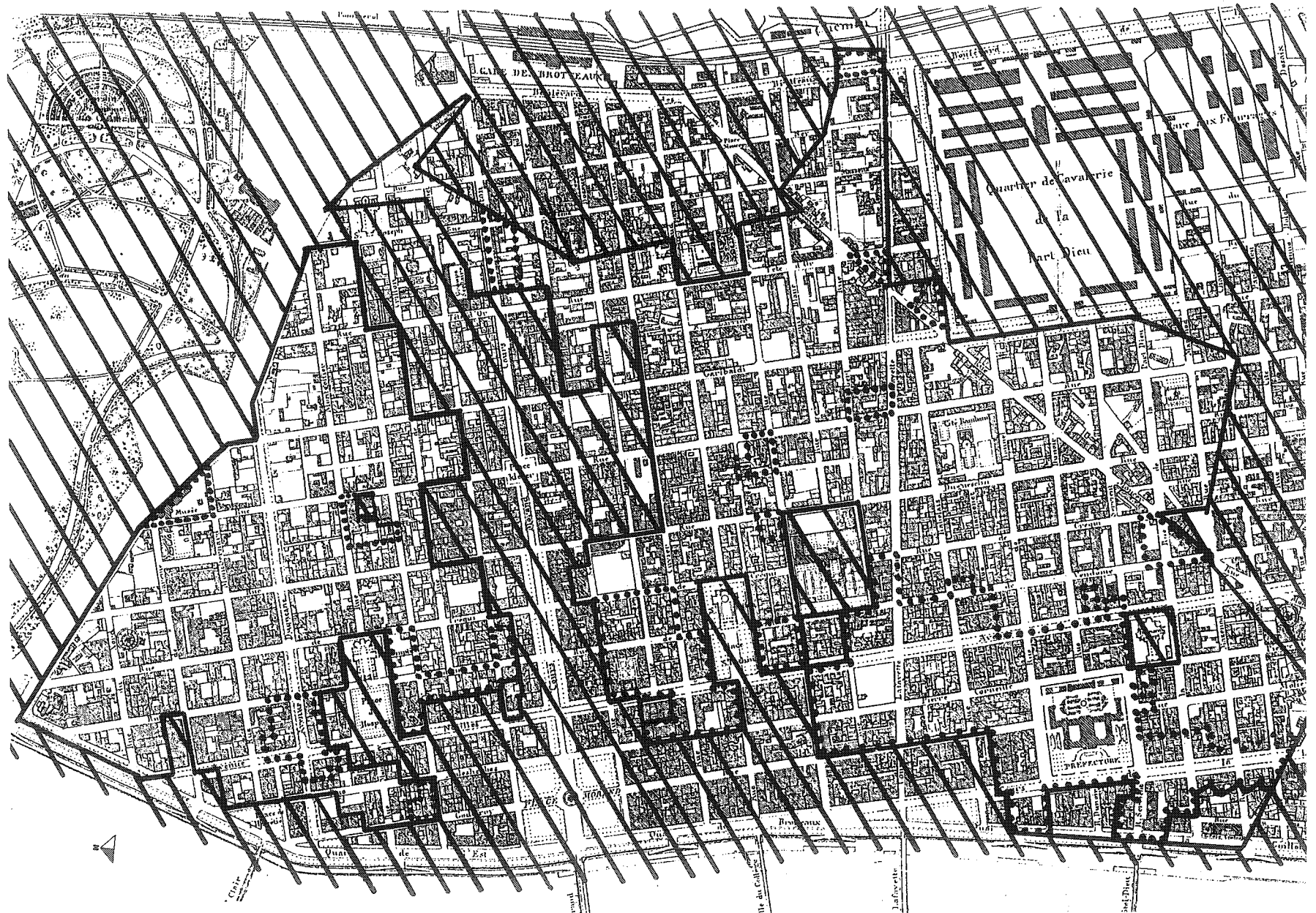



1891 (1999, ASC)

C36

- **Fond de plan** : 1884 [modifié jusque vers 1891] (Service de voirie, AML 1 S 3a feuille n 2).
- **Titre** : Les terrains loués et vendus par les Hospices pendant la 4^{ème} période. Le parcellaire et le bâti en 1891, au début de la mise en place des cours communes. Les limites, schématiques, sont celles de 1901. Les petites parcelles vendues entre 1875 et 1901 enclavées dans les masses louées ne figurent pas.
- **Extrait de** : La présente étude.

iii. 168



 Terrains n'appartenant pas aux Hospices en 1875

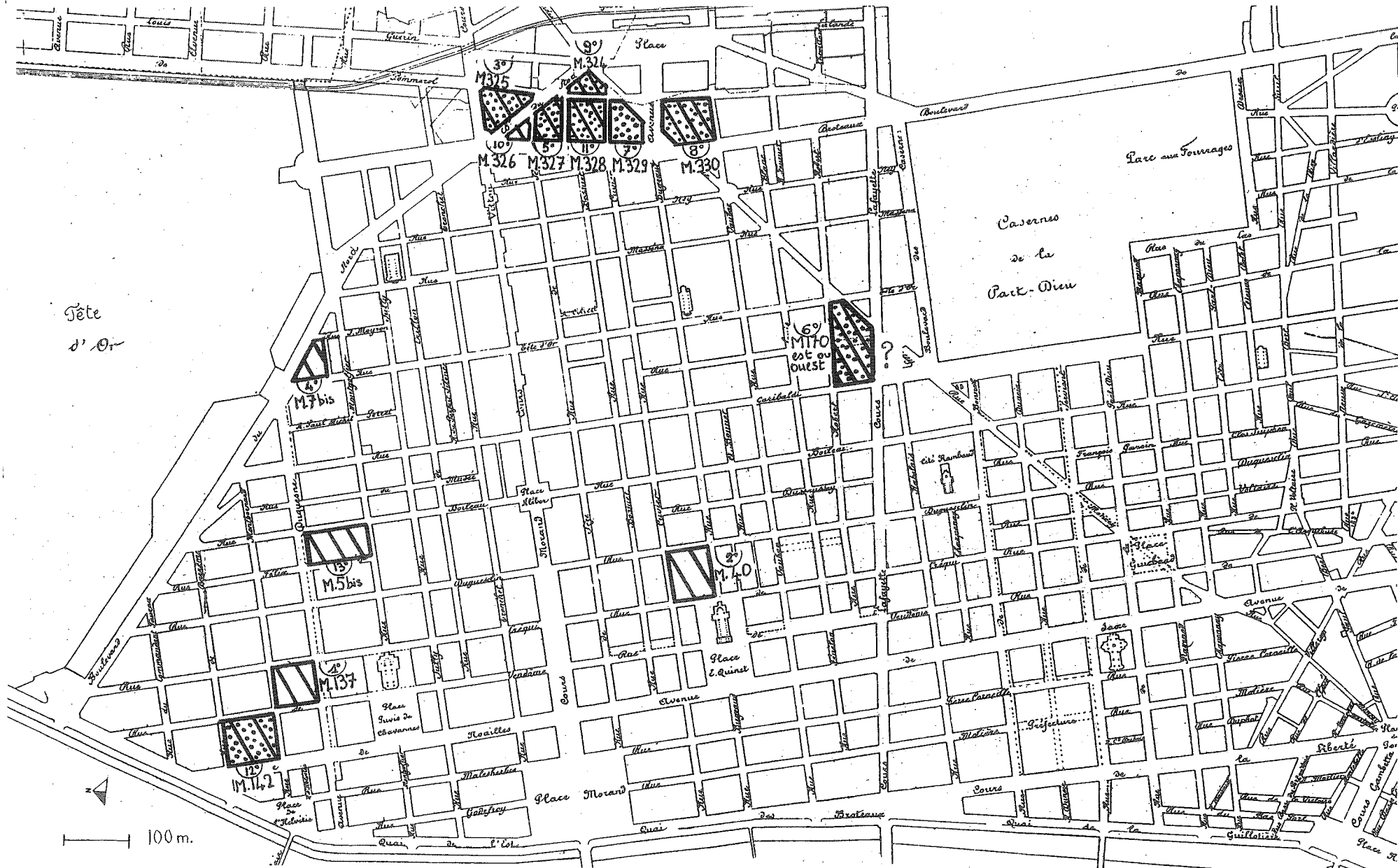
..... Emprise des plus grosses ventes effectuées entre 1875 et 1901

1901 à 1914 (1999, ASC, Les masses bénéficiant...)

C37
C37 bis


- **Fond de plan** : 1909 (1999, ASC).
- **Titre** : Les masses bénéficiant de la règle de la cour commune pendant la 5^{ème} période. Les ventes comme les locations s'effectuent par parcelles, peu nombreuses encore en 1914.
- **Extrait de** : La présente étude.
- **Remarques** : Plan et tableau.

iii. 210




Tête
d'Or

100m.



Vente seule
Location seule
Masse mixte : vente et location sur la même masse

(1°) Chronologie de ventes et des locations
M.40 Numéro de chaque masse





- Les masses bénéficiant de la règle de la cour commune
pendant la 5^{ème} période.

Année	N° des masses. (Les n° . 324 et plus correspondent au quartier de la gare des Brotteaux)	Date de la 1 ^{ère} vente par parcelles et / ou de la 1 ^{ère} location assorties de la règle de la cour ⁽¹⁾	Ordre chronologique et n° sur le plan
	<input type="radio"/> vente seule <input type="checkbox"/> location seule <input type="checkbox"/> vente et location sur la même masse		
1908	<input type="radio"/> 137	1 ^{ère} vente : 28 avr. 1908	1
	<input type="radio"/> 40	1 ^{ère} vente : 21 juil. 1908	2
1909	<input type="checkbox"/> 325	1 ^{ère} loc. : 10 fév. 1909 (1 ^{ère} vente : 27 avr. 1909)	3
	<input type="radio"/> 7 bis	1 ^{ère} vente : 27 avr. 1909	4
1910	<input type="checkbox"/> 327	1 ^{ère} loc. : 5 mai 1909 (1 ^{ère} vente : 2 août 1910)	5
	<input type="radio"/> 170 est ou ouest ?	1 ^{ère} loc. : 2 mars 1910 (1 ^{ère} vente : 30 août 1910)	6
	<input type="checkbox"/> 329	1 ^{ère} loc. : 22 juin 1910	7
	<input type="checkbox"/> 330	1 ^{ère} loc. : 31 août 1910 (1 ^{ère} vente : 3 oct. 1911)	8
	<input type="checkbox"/> 324	1 ^{ère} loc. : 12 oct. 1910 (1 ^{ère} vente : 19 mars 1910)	9
1912	<input type="radio"/> 326	1 ^{ère} vente : 6 fév. 1912	10
	<input type="checkbox"/> 328	1 ^{ère} vente : 18 juin 1912 (1 ^{ère} loc. : 6 août 1912)	11
	<input type="checkbox"/> 142	1 ^{ère} loc. : 23 juil. 1912 (1 ^{ère} vente : 4 ^{ème} période)	12
1896	<input type="radio"/> 5 bis	1 ^{ère} vente : 6 mai 1913	13

⁽¹⁾ Pour les ventes assorties de la règle de la cour, les informations proviennent principalement des actes de vente (HCL. D), mais aussi du registre des ventes (HCL. D), des comptes moraux (HCL. A) où la cour commune est parfois signalée. Pour les locations, nous avons retenu celles où figurent la 1^{ère} quote-part pour la cour, la date est celle de la délibération qui l'accepte et non celle du début du bail qui peut être rétroactive. Les informations proviennent des délibérations HCL (HCL. A) et des registres de locations (HCL. D).

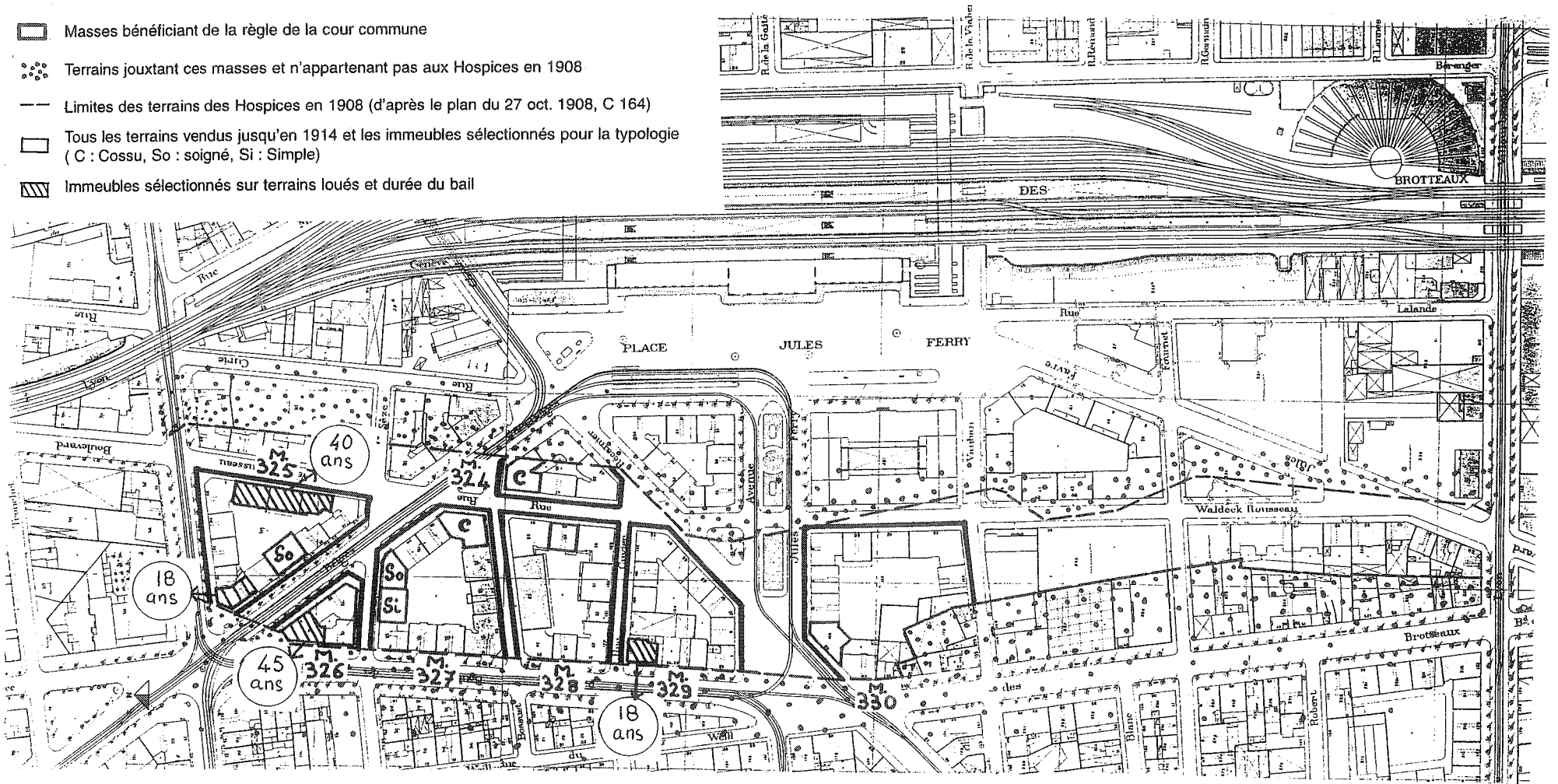
1901 à 1929 (1999, ASC)

C38

- **Fond de plan** : 1929 (Guillemain et Naumiel [?], AML série 2 S 543).
- **Titre** : Quartier de la gare des Brotteaux. Ilots à cour commune créés pendant la 5^{ème} période sur les terrains des Hospices, leur parcellaire et leur bâti en 1929.
- **Extrait de** : La présente étude.

iii. 215

- Masses bénéficiant de la règle de la cour commune
- ⊙ Terrains jouxtant ces masses et n'appartenant pas aux Hospices en 1908
- Limites des terrains des Hospices en 1908 (d'après le plan du 27 oct. 1908, C 164)
- Tous les terrains vendus jusqu'en 1914 et les immeubles sélectionnés pour la typologie (C : Cossu, So : soigné, Si : Simple)
- ▨ Immeubles sélectionnés sur terrains loués et durée du bail






1914 à 1981 (1999, ASC)

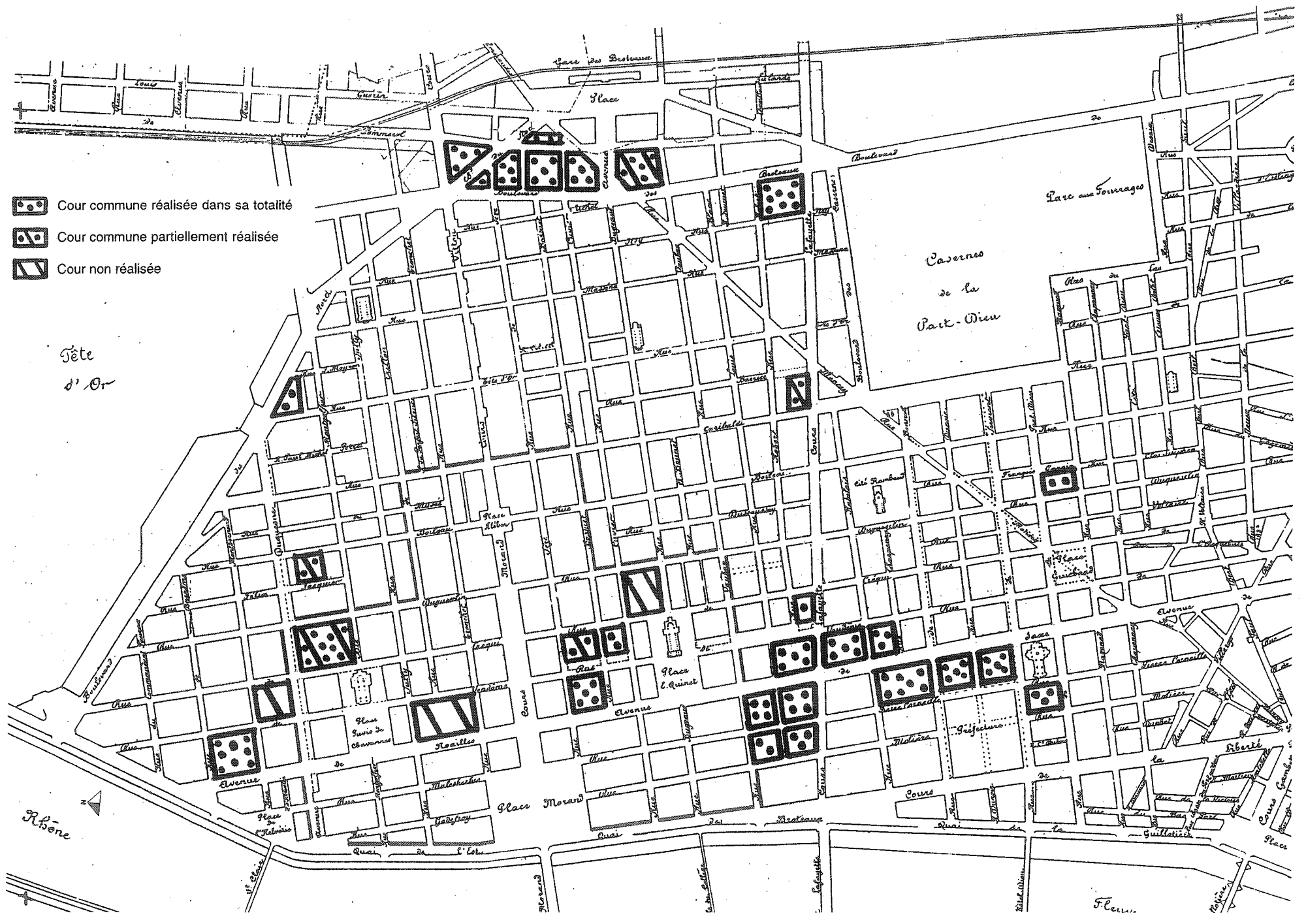
C39
C39 bis

- **Fond de plan** : 1909 (1999, ASC).
- **Titre** : Masses ayant bénéficié de la règle de la cour commune sur les terrains des Hospices jusqu'en 1914 et leur état en 1981.
- **Extrait de** : La présente étude.
- **Remarques** : Plan et tableau.

iii. 242

-  Cour commune réalisée dans sa totalité
-  Cour commune partiellement réalisée
-  Cour non réalisée

Fête
d'Or





- Taux de réussite des masses à cour commune mises en place sur les terrains des Hospices jusqu'en 1914 et leur état d'avancement en 1981.

33 masses concernées par la règle de la cour commune pendant les 2 périodes	4 ^{ème} période : 20 masses concernées	5 ^{ème} période : 13 masses concernées
<p>Cours communes réalisées en totalité sur le plan de 1981 : 25 = 75,75 %</p>	<p><u>12 masses vendues en bloc</u> : 32, 33 bis, 60, 51, 50, 57, 68, 78, 77, 87, 97, 121. <u>5 masses vendues en parcelles</u> : masses 156, 142, 59, 58, 106. <u>Chiffre total</u> : 17 masses sur 20. Pourcentage de cours réalisées en totalité par rapport à l'ensemble des masses concernées par cette règle dans la 4e période : 85 %.</p>	<p><u>6 masses mixtes</u> (vente et location) : masses 324, 325, 326, 327, 328, 142. <u>1 masse louée</u> : masse 329 (elle sera mixte après 1914). <u>1 masse vendue par parcelles</u> : masse 7 bis. <u>Chiffre total</u> : 8 masses sur 13. Pourcentage des cours réalisées en totalité par rapport à l'ensemble des masses concernées par cette règle durant la 5e période : 61,5 %.</p>
<p>Cours communes réalisées partiellement sur le plan de 1981 = 3</p>	<p><u>1 masse vendue en bloc</u> : masse 33 <u>1 masse vendue en parcelles</u> : masse 4 <u>Chiffre total</u> : 2</p>	<p><u>2 masses vendues par parcelles</u> : masses 330, 170. <u>Chiffre total</u> : 2</p>
<p>Cours communes non réalisées sur le plan de 1981 = 3</p>	<p><u>1 masse vendue par parcelles</u> : masse 16 <u>Chiffre total</u> : 1</p>	<p><u>2 masses vendues par parcelles</u> : masses 40, 137. <u>Chiffre total</u> : 2</p>



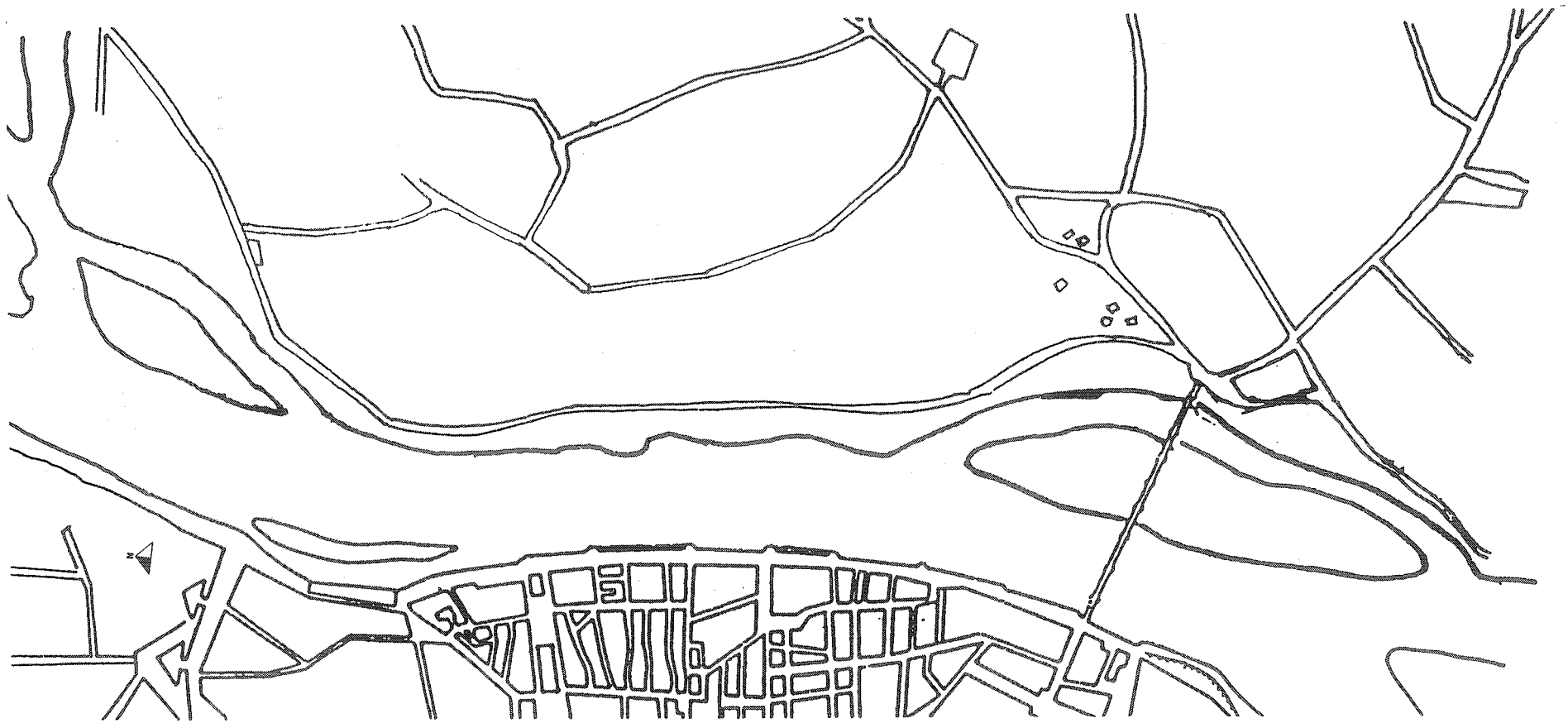
**III - PLANS ANCIENS, OU REALISES PAR DES AUTEURS RECENTS
SUR DES PERIODES ANCIENNES
(par ordre chronologique, plans n° C40 à C177)**

1740 à 1750 (1988, atelier d'architectes. B. Dumétier)

C40

- **Titre** : "Restitution du réseau viaire entre 1740 et 1750".
- **Extrait de** : *Travaux de l'Institut d'Histoire de l'art de Lyon*, n° 11, juin 1988, p. 12.
- **Remarques** : Détail. Auteurs : M.F. Ligoure (atelier d'architectes B. Dumétier) sous la direction de D. Bertin et A.S. Cléménçon. Le document présenté ici est un détail (rive gauche du Rhône) d'un plan qui figure l'ensemble de la ville. Ce dernier a été dessiné à partir de deux plans conservés aux AML sous les cotes 3 S 194 (1740, Cl. Séraucourt) et 3 S 277 (1750). Il est le premier d'une série réalisée au cours d'un travail sur la formation urbaine de Lyon conduit en plusieurs temps par les membres l'URA 1014 du CNRS (A.S. Cléménçon et D. Bertin) et l'Agence B. Dumétier et dont l'aboutissement est le rapport final du Programme pluriannuel en sciences humaines (PPSH) en 1990 (cf. Bibliographie). Une première série de plans concernant Lyon entre 1740 et 1900, dessinés manuellement par F. Ligoure, est publiée dans les *Travaux de l'Institut...* Une deuxième série, réalisée postérieurement à l'aide de l'outil informatique par M. Saillard et couvrant la période de 1922 à 1985 est publiée dans le PPSH, 1990. Certains de ces plans ont été utilisés comme fonds de plan dans plusieurs publications. Pour cette thèse, nous avons retenu les extraits concernant la rive gauche du Rhône, dans les plans de 1740-1750 ; 1800-1810 ; 1817-1827 ; 1840-1850 ; 1861-1871 ; 1890-1900 ; et 1922.

iii. 17

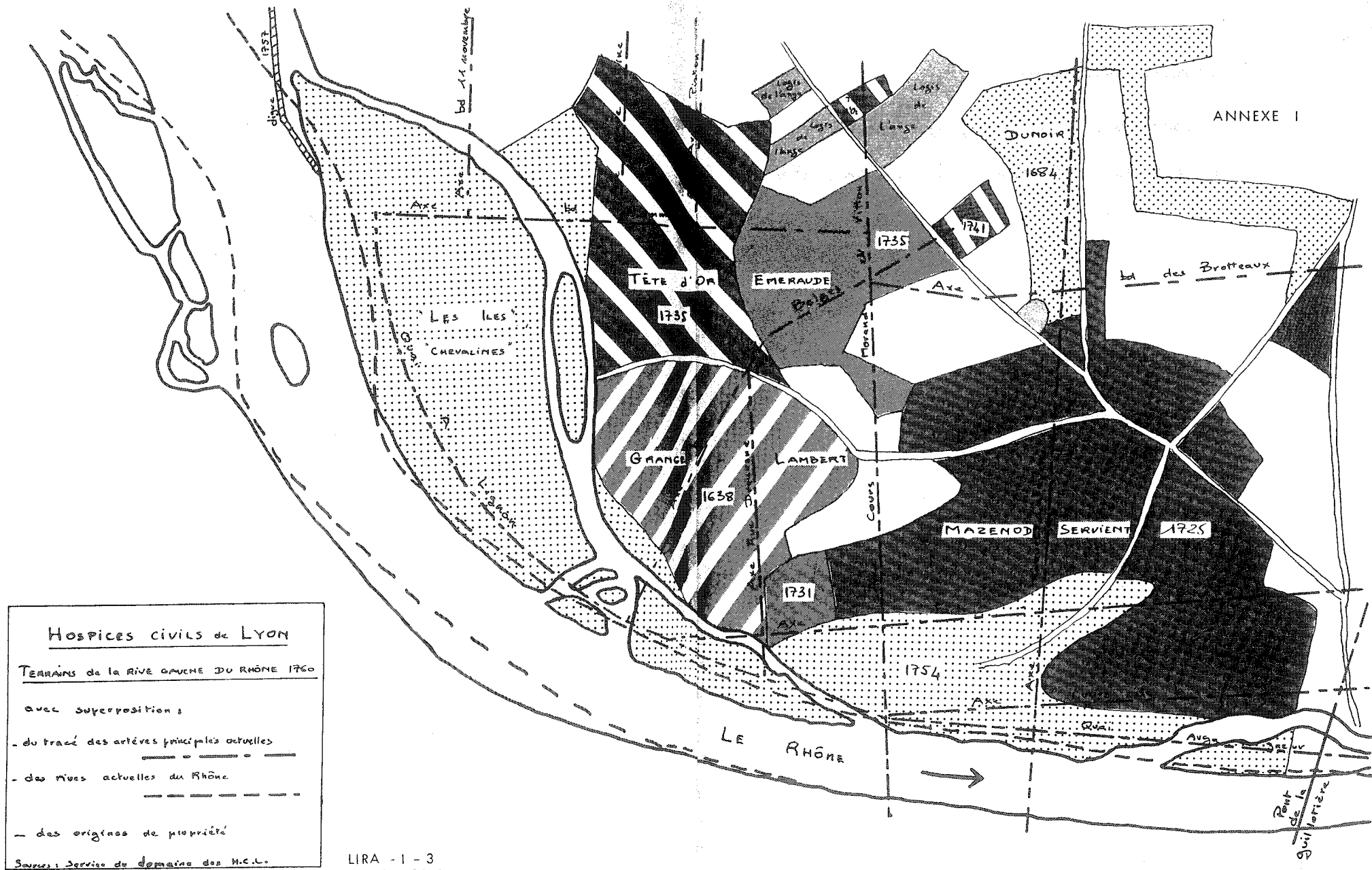


1760 (1969, service du domaine des HCL, in *Liaison Rhône-Alpes*)

C41

- **Titre** : "Hospices Civils de Lyon, terrains de la rive gauche du Rhône 1760".
- **Extrait de** : *Liaison Rhône-Alpes* (LIRA), octobre 1969, p. 14-15.
- **Remarques** : Légende : origine des propriétés, tracé des artères principales actuelles, tracé des rives actuelles du Rhône.

III. 22



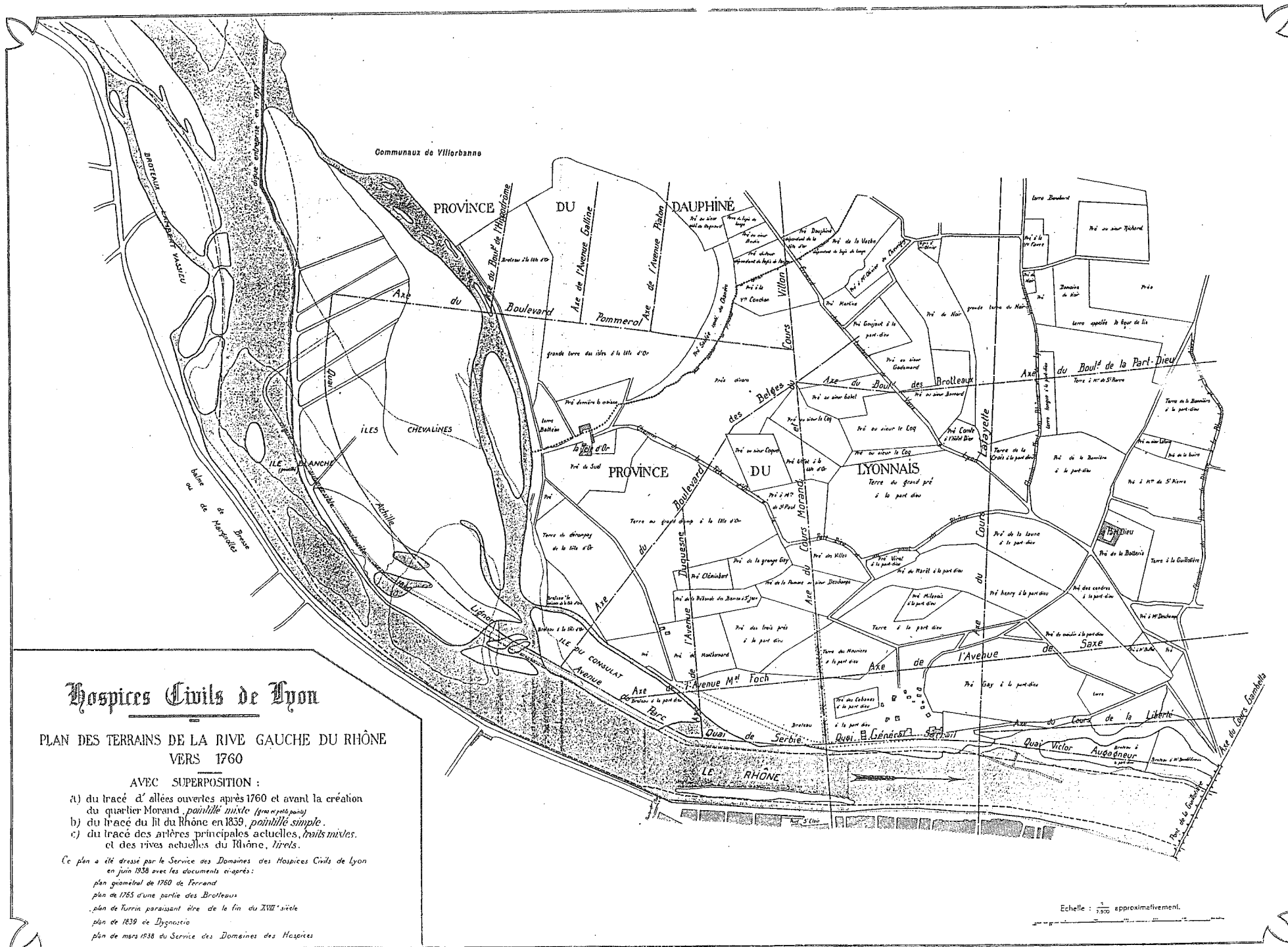
LIRA - 1 - 3
 Octobre 1969

Vers 1760 (juin 1938, service des domaines des HCL, HCL. D. NC)

C42

- **Echelle du plan original** : environ 1 : 7 500^e.
- **Titre** : "Plan des terrains de la rive gauche du Rhône vers 1760".
- **Remarques** : L'état ancien est superposé au tracé récent des artères principales et du Rhône.

iii. 10



Hospices Civils de Lyon

PLAN DES TERRAINS DE LA RIVE GAUCHE DU RHÔNE VERS 1760

AVEC SUPERPOSITION :


- a) du tracé d'allées ouvertes après 1760 et avant la création du quartier Morand, *pointillé mixte* (gras et pâle pointillé)
- b) du tracé du lit du Rhône en 1839, *pointillé simple*.
- c) du tracé des artères principales actuelles, *traits mixtes*, et des rives actuelles du Rhône, *lignes*.

Ce plan a été dressé par le Service des Domaines des Hospices Civils de Lyon en juin 1938 avec les documents ci-après :

- plan géométral de 1760 de Ferrand
- plan de 1765 d'une partie des Brotteaux
- plan de Turin paraissant être de la fin du XVIII^e siècle
- plan de 1839 de Dignoseiro
- plan de mars 1938 du Service des Domaines des Hospices

Echelle : $\frac{1}{7,500}$ approximativement.

1763 (M. Lallier, in L. Dambrin... 1977)	C43
<ul style="list-style-type: none">• Titre : "Plan général des domaines de la Part-Dieu...". • Extrait de : L. Dambrin et al., 1977, p. 23 bis, ill. 5. • Remarques : Lieu de conservation de l'original : MHD.	



Plan Général de la Caserne de la Garnison de Valenciennes

par M. de la Roche, Architecte de la Ville de Valenciennes

à Valenciennes le 15 Mars 1750

1764 (J.A. Morand, HCL. A. 190 tir 4)

C44

- **Titre** : "Projet d'un plan général de la ville de Lyon, et de son agrandissement, en forme circulaire, dans les terrains des Brotteaux...".
- **Remarques** : Il existe le même plan aux AML coté 3 S 115b. Cf. le catalogue Morand : AML, 1985, notice n° 45.

iii. 23

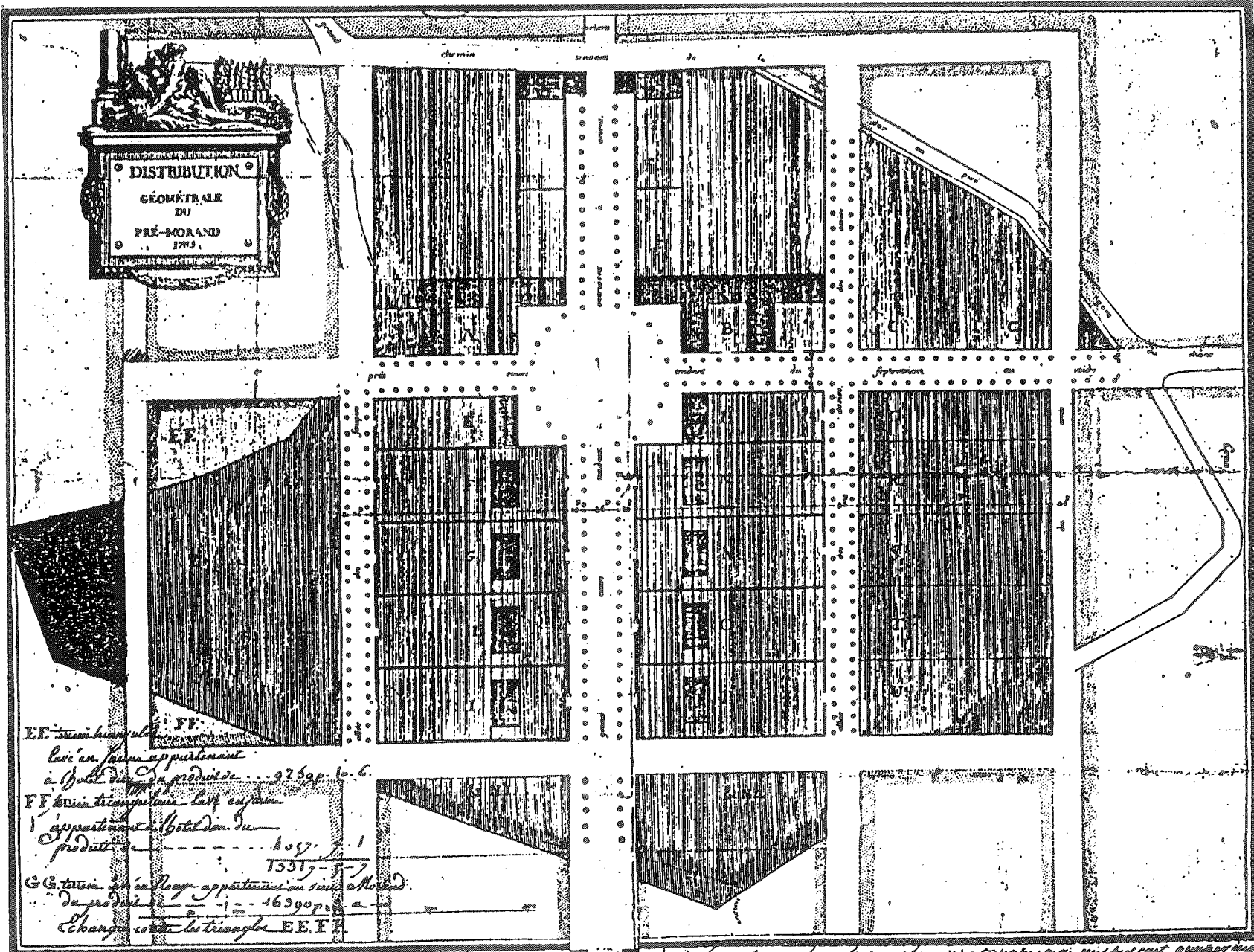
1765 (J.A. Morand, in L. Dambrin... 1977)

C45

- **Titre** : "Distribution géométrale du pré-Morand, 1765".
- **Extrait de** : L. Dambrin et al., 1977, p. 29 bis, ill. n° 7.
- **Remarques** : Lieu de conservation de l'original : MHD.

ill. 24

DISTRIBUTION
GÉOMÉTRALE
DU
PRÉ-MORAND
1793.



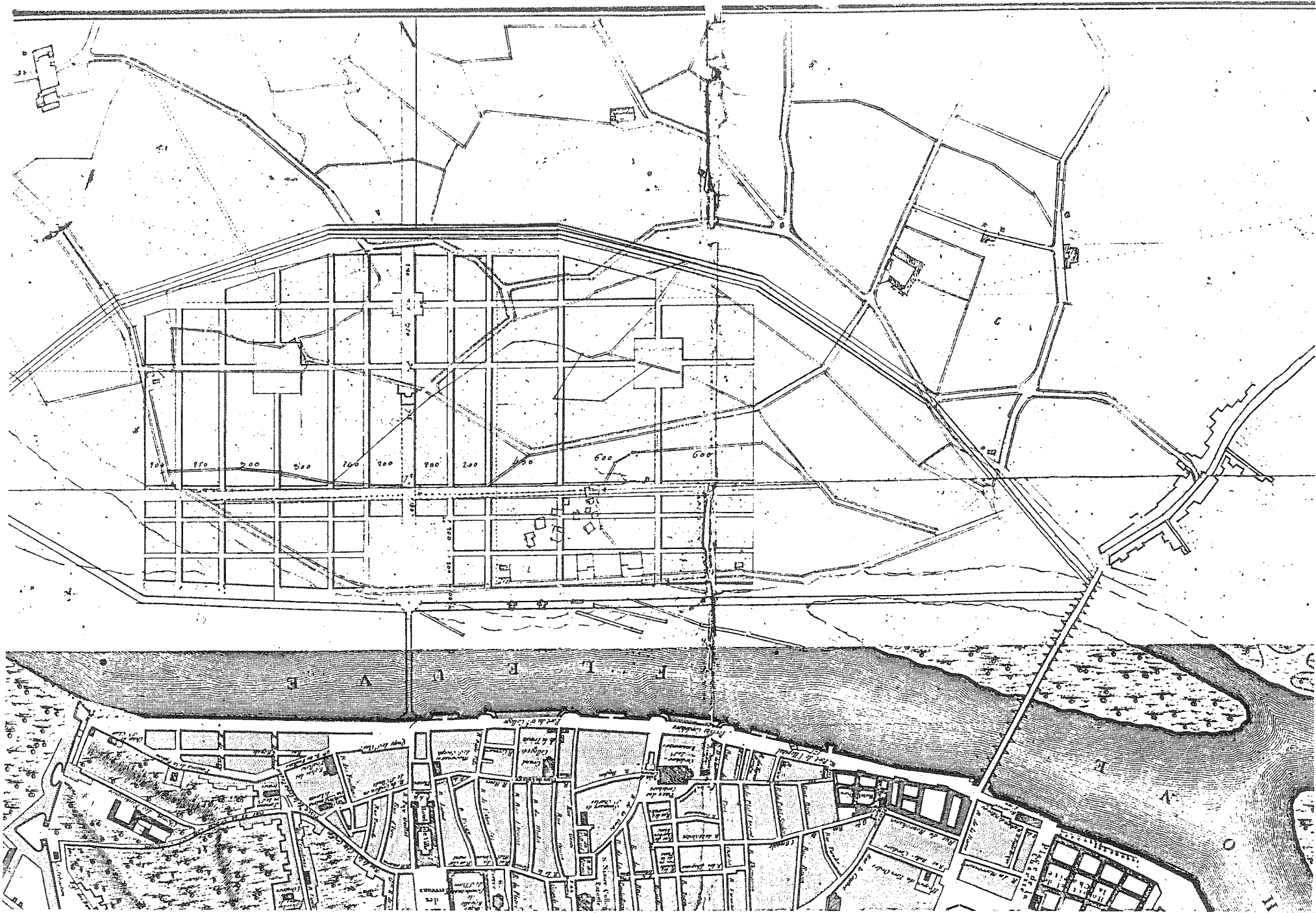
EE triangle triangulaire
 loci en forme appartenant
 à Hotel de la Providence 2259p. 10. 6.
 FF triangle triangulaire loci en forme
 appartenant à Hotel de la
 Providence 1057. 7. 1
 13317- 5- 7
 GG triangle en forme appartenant au lieu affecté
 de produit 16390p. 2
 Echange entre les triangles EEE

Paragraphe restant en vertu du Contrat d'échange passé entre moi & autre
 Phoyard & Lottin - Bail de la Providence - Solétron - L'abbé
 Et Garnier - Noireuil - L'abbé de
 en vertu de son notaire de la Providence par lequel il est fait état qu'aucun des
 M. Durieux & M. Maucour

Vers 1767 (J.A. Morand addition manuscrite, AML 2 S 632)

C46

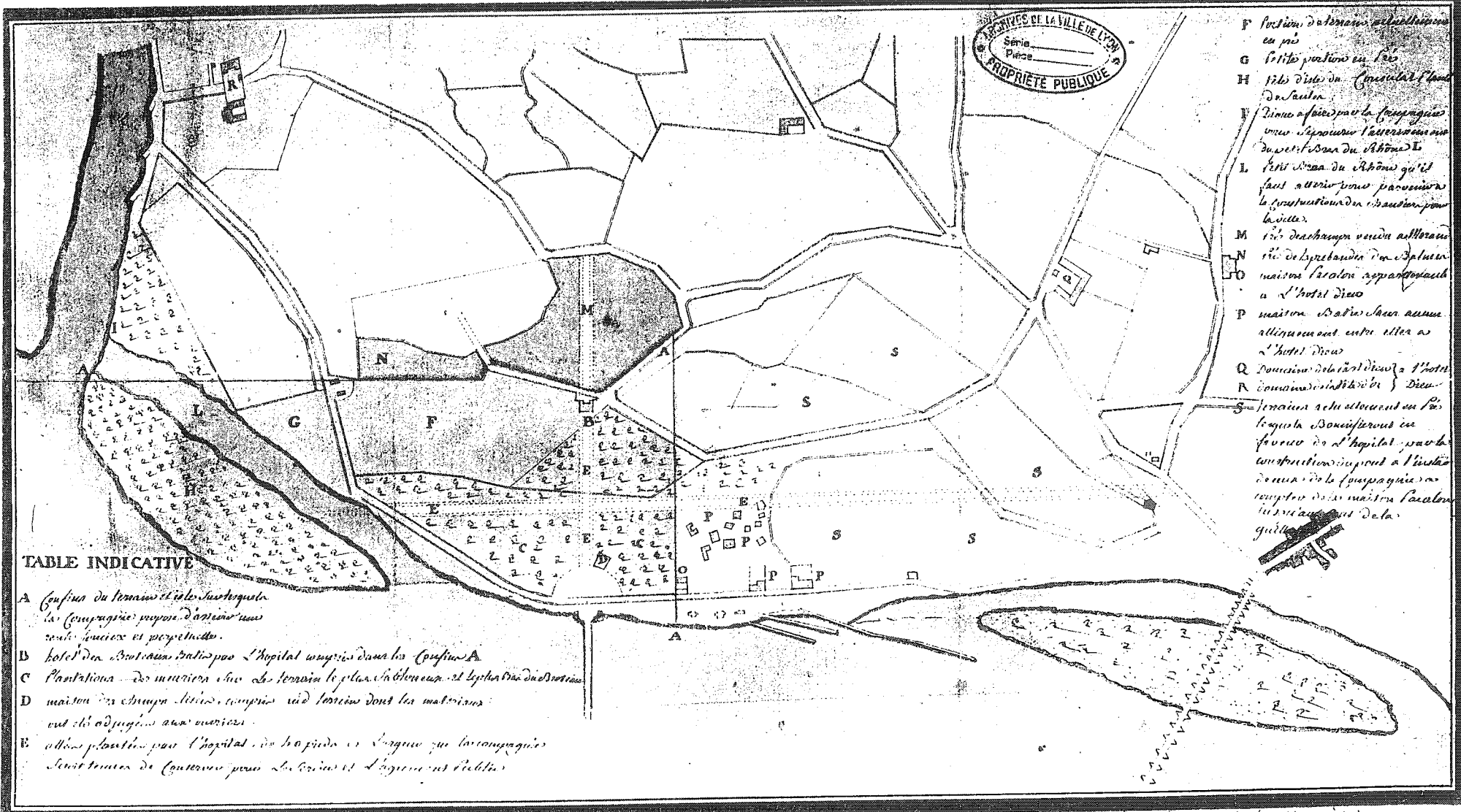
- **Echelle** : environ 1 : 6 130^e.
- **Fond de plan** : Ajout collé au plan de Lyon de 1767 de Daudet et Joubert : "Plan géométral de la ville de Lyon assujetti aux nouveaux alignements augmenté des quartiers neufs et enrichi des bâtiments principaux".
- **Titre** : ST [Report par Morand d'un des états de son plan sur un relevé de la rive gauche].
- **Remarques** : Lieu de conservation : fond Morand.



5 mai 1772 (J.A. Morand, AML 3 S 52a)

C47

- **Echelle** : environ 1 : 6 500^e.
- **Titre** : ST [Plan de la Guillotière. Etat des lieux et tracé des voies au débouché du futur pont Morand].
- **Remarques** : Une annotation de Morand certifie ce plan conforme à celui annexé aux Lettres patentes du 20 mai 1772.



ARCHIVES DE LA VILLE DE LYON
 Série
 Pièce
 PROPRIÉTÉ PUBLIQUE

- F Portion de terrain appartenant au pré
- G Sol des jardins en pré
- H Sol de l'ancien Couvent de St Julien
- I Terrain affecté par la Compagnie pour l'érection de l'ancien couvent de St Julien de l'Abbaye de St Julien
- L Sol de l'ancien Couvent de St Julien qui est resté affecté pour parceller la construction de l'ancien couvent de St Julien
- M Sol de l'ancien Couvent de St Julien affecté à l'ancien Couvent de St Julien
- N Sol de l'ancien Couvent de St Julien affecté à l'ancien Couvent de St Julien
- O Maison de l'ancien Couvent de St Julien affecté à l'ancien Couvent de St Julien
- P Maison de l'ancien Couvent de St Julien affecté à l'ancien Couvent de St Julien
- Q Terrain de l'ancien Couvent de St Julien affecté à l'ancien Couvent de St Julien

TABLE INDICATIVE

- A Couvent de St Julien et de St Augustin de la Compagnie de St Julien de l'ancien Couvent de St Julien
- B Hôtel de St Julien de l'ancien Couvent de St Julien
- C Plantations de marais sur le terrain de l'ancien Couvent de St Julien
- D Maison de l'ancien Couvent de St Julien affecté à l'ancien Couvent de St Julien
- E Terrain de l'ancien Couvent de St Julien affecté à l'ancien Couvent de St Julien

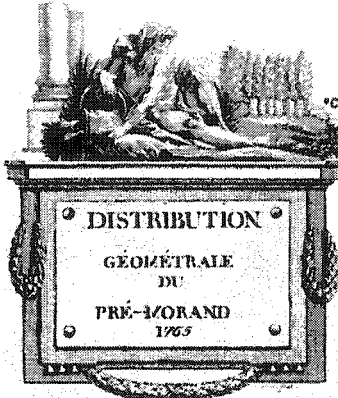
Je certifie la présente copie conforme à l'original existant aux archives de la Ville de Lyon, le 10 Mars 1870.

1775 (J.A. Morand, AML 3 S 786)

C48

- **Echelle** : environ 1 : 1 000^e.
- **Fond de plan** : 1765 (J.A. Morand, in L. Dambrin... 1977)
- **Titre** : [Distribution géométrale du pré Morand avec indication des transactions foncières entre 1764 et 1775].
- **Remarques** : Les transactions foncières, dont beaucoup avec l'Hôtel-Dieu, figurent par parcelles entre 1764, date d'achat du pré par Morand et 1775, date de la mise en couleur de ce plan. Photo ASC.

iii. 25



Continuation de l'allée des foupiers, prévue & exprimée au plan qui est annexé aux contrats des Sieurs Fleurant & Perache & Laboré.

Les Sieur & Dame Morand n'ont jamais rien fait qui pût porter obstacle à la prolongation de chacune des allées qui, de leur Pré, s'adaptent à celles du Plan général prévues avant la vente; toutes leurs démarches tendent au contraire à se concilier avec les intérêts des pauvres qui se trouvent liés & augmentés par l'accord & l'harmonie du Plan.
 Les Sieur & Dame Morand pouvoient-ils jamais s'attendre à trouver des obstacles de la part des Sieurs Fleurant, Perache & Flachon, dont les avantages sont les mêmes à raison de leurs possessions.

Nota. Les Sieur & Dame Morand ne se font jamais défauts de la propriété des allées.

Ils ont divisé leur terrain, acquis par eux du Sieur Detchamps, en deux propriétés, l'une absolue & exprimée au présent Plan par les hachures qui la distinguent des allées.
 L'autre formant les allées posées par eux sur ledit Pré, sur laquelle ils ont imposé la servitude de ne pouvoir être dénaturee, & ce servir à jamais aux issues, jours, passages, chutes d'eau, &c. des héritages vendus & à vendre.

Les Sieur & Dame Morand ont le droit de donner l'usage des allées, non seulement à ceux à qui ils aliéneront les parties de Pré qui leur restent, mais encore à ceux qu'ils trouveront à propos, même au Public, au Corps de Ville pour les Citoyens.

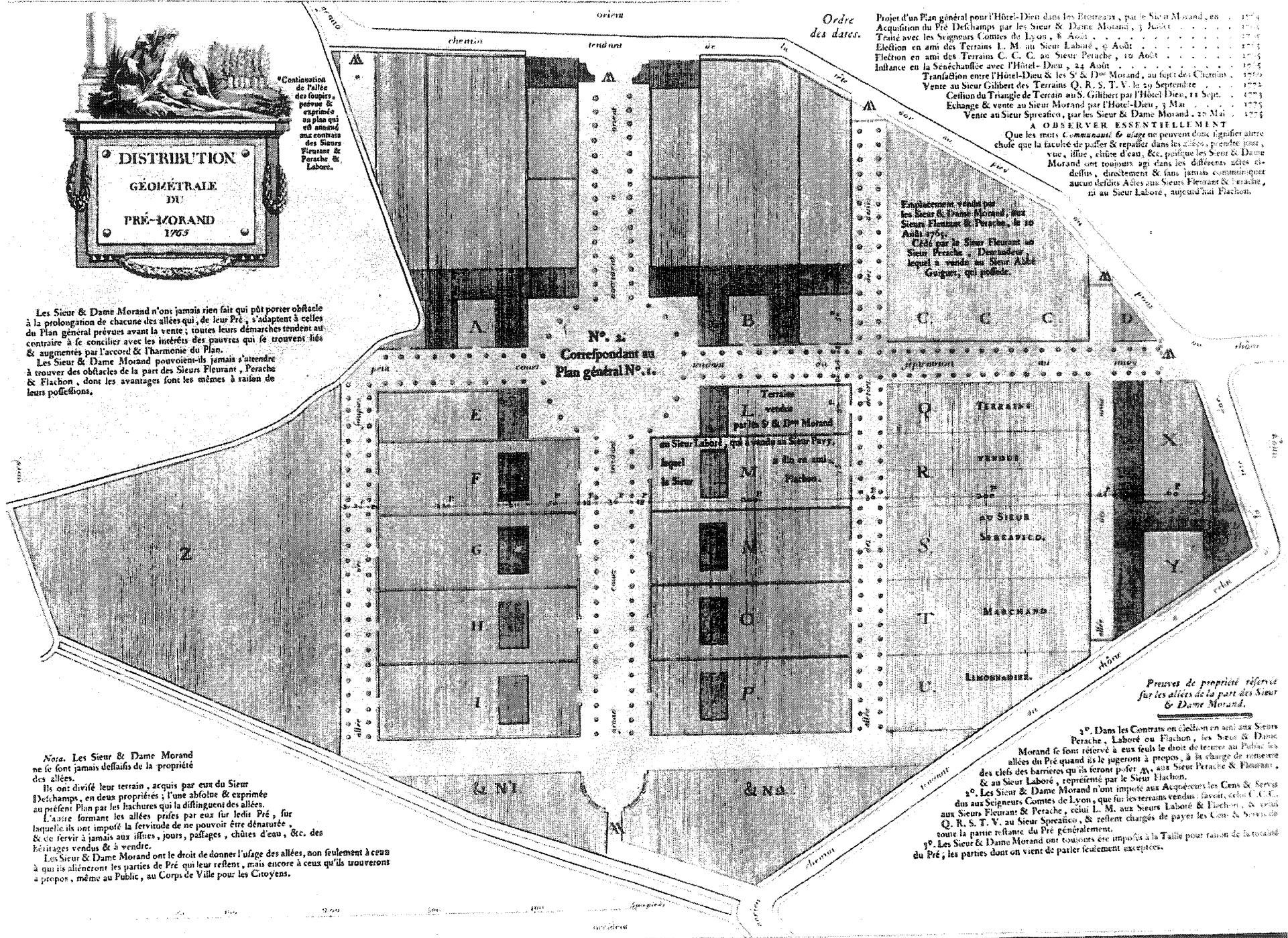
Ordre des dates.

- Projet d'un Plan général pour l'Hôtel-Dieu dans les Brotteaux, par le Sieur Morand, en 1754
- Acquisition du Pré Detchamps par les Sieur & Dame Morand, le 3 Juin 1755
- Traité avec les Seigneurs Comtes de Lyon, le 8 Août 1755
- Election en ami des Terrains L. M. au Sieur Laboré, le 6 Août 1755
- Election en ami des Terrains C. C. C. au Sieur Perache, le 12 Août 1755
- Influence en la Sénéchaussée avec l'Hôtel-Dieu, le 24 Août 1755
- Transaction entre l'Hôtel-Dieu & les S^r & D^{me} Morand, au sujet des Chemins, le 27 Juin 1759
- Vente au Sieur Gilbert des Terrains Q. R. S. T. V. le 29 Septembre 1762
- Cession du Triangle de Terrain au S. Gilbert par l'Hôtel-Dieu, le 11 Sept. 1763
- Echange & vente au Sieur Morand par l'Hôtel-Dieu, le 3 Mai 1765
- Vente au Sieur Spreafico, par les Sieur & Dame Morand, le 29 Mai 1765

A OBSERVER ESSENTIELLEMENT
 Que les mots *communs* & *usage* ne peuvent donc signifier autre chose que la faculté de passer & repasser dans les allées, prendre jour, vue, issue, chute d'eau, &c. puisque les Sieur & Dame Morand ont toujours agi dans les différents actes ci-dessus, directement & sans jamais commettre aucun défauts Aïes aux Sieurs Fleurant & Perache, ni au Sieur Laboré, aujourd'hui Flachon.

Emplacement vendu par les Sieur & Dame Morand, aux Sieurs Fleurant & Perache, le 10 Août 1765.
 Cédé par le Sieur Fleurant au Sieur Perache, Demeurant lequel a vendu au Sieur Abbé Guigues, qui posséde.

N^o. 2.
 Correspondant au Plan général N^o. 1.



Preuves de propriété réservée sur les allées de la part des Sieur & Dame Morand.

1^o. Dans les Contrats en cession en ami aux Sieurs Perache, Laboré ou Flachon, les Sieur & Dame Morand se font réserver à eux seuls le droit de tenir au Public les allées du Pré quand ils le jugeront à propos, à la charge de remettre des clefs des barrières qui s'en feront poser, &c. au Sieur Perache & Fleurant, &c. au Sieur Laboré, représenté par le Sieur Flachon.

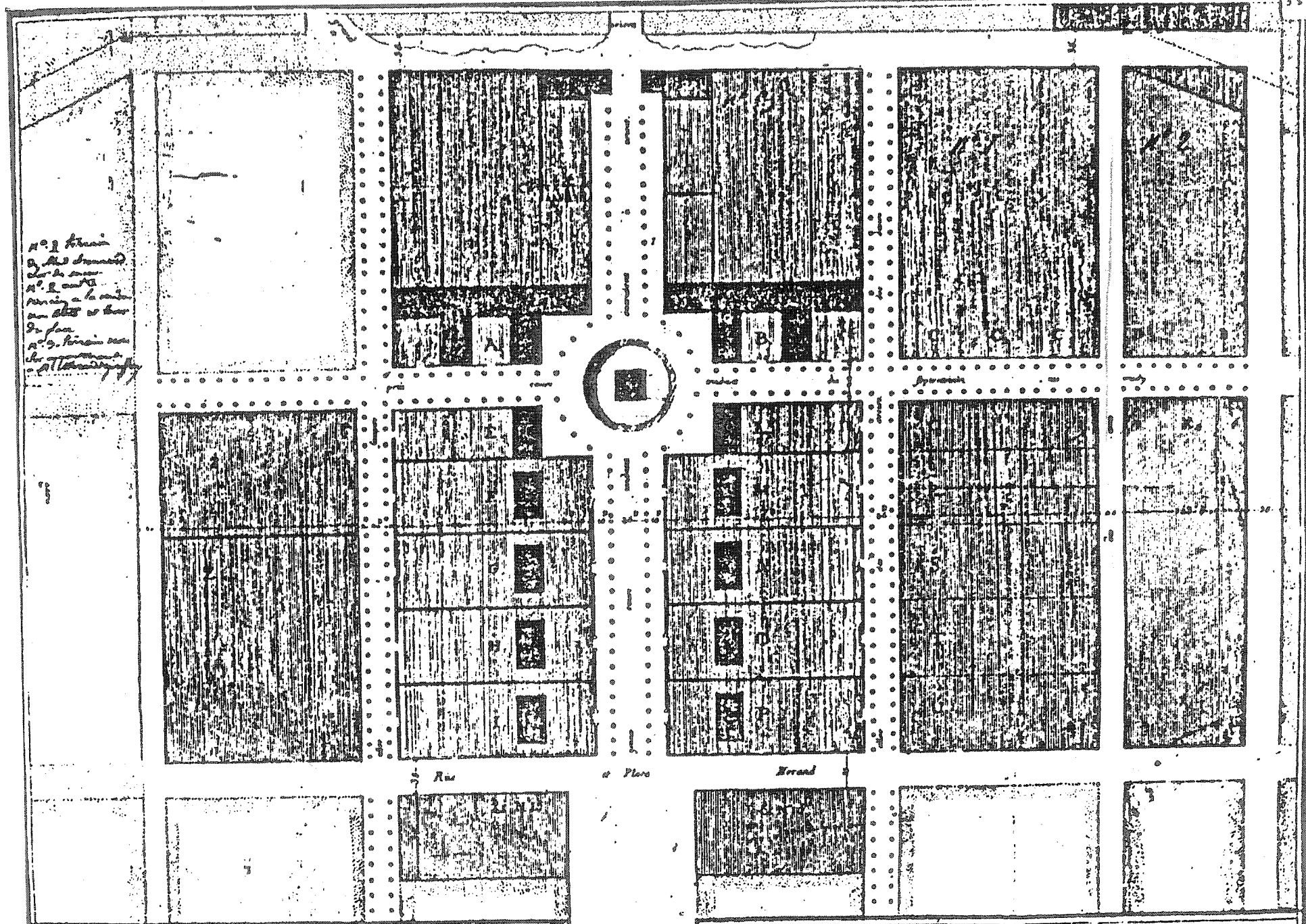
2^o. Les Sieur & Dame Morand n'ont imposé aux Acquéreurs les Cens & Services dus aux Seigneurs Comtes de Lyon, que sur les terrains vendus, savoir, celui C. C. C. aux Sieurs Fleurant & Perache, celui L. M. aux Sieurs Laboré & Flachon, & celui Q. R. S. T. V. au Sieur Spreafico, & restent chargés de payer les Cens & services de toute la partie restante du Pré généralement.
 3^o. Les Sieur & Dame Morand ont toujours été imposés à la Taille pour raison de la totalité du Pré, les parties dont on vient de parler seulement exceptées.

1775 à 1782 (J.A. Morand, AML 3 S 49)

C49

- **Titre** : "Distribution géométrale du Pré-Morand ensuite des différents échanges faits avec l'administration de l'Hôtel-Dieu en 1775 - 1780 - 1782".
- **Extrait de** : L. Dambrin et al., 1977, p. 32 bis, ill. 07 bis.
- **Remarques** : C'est le complément du plan 1775 (J.A. Morand, AML 3 S 786). Ces deux plans illustrent l'ensemble des échanges de terrains sur le pré Morand entre 1764 et 1782.

ill. 26



*N° 1 terrain
 de M. de la Roche
 de la Roche
 N° 2. autre
 terrain a la main
 de M. de la Roche
 de la Roche
 N° 3. terrain de
 M. de la Roche
 de la Roche*

DISTRIBUTION GEOMETRIQUE DU PRE-MORAND. ENSUITE DES DIFFERENTS

ECHANGES FAITS AVEC L'ADMINISTRATION DE L'HOTEL-DIEU en 1778 1780 et 1780.

1780 (J.A. Morand, in L. Dambrin... 1977)

C50

- **Echelle** : 1 : 4 800^e.
- **Titre** : "Plan géométral de distribution de divers emplacements, à vendre, dans les terrains des Brotteaux...".
- **Extrait de** : L. Dambrin et al., 1977, p. 37 bis, ill. 10.
- **Remarques** : Le plan reproduit par L. Dambrin est conservé dans les archives des HCL. Il en existe une autre version aux AML coté 3 S 50. Sur ce plan figurent les trois classes de terrains (cf. le plan suivant 1780 (1977, L. Dambrin...)).

ill. 27

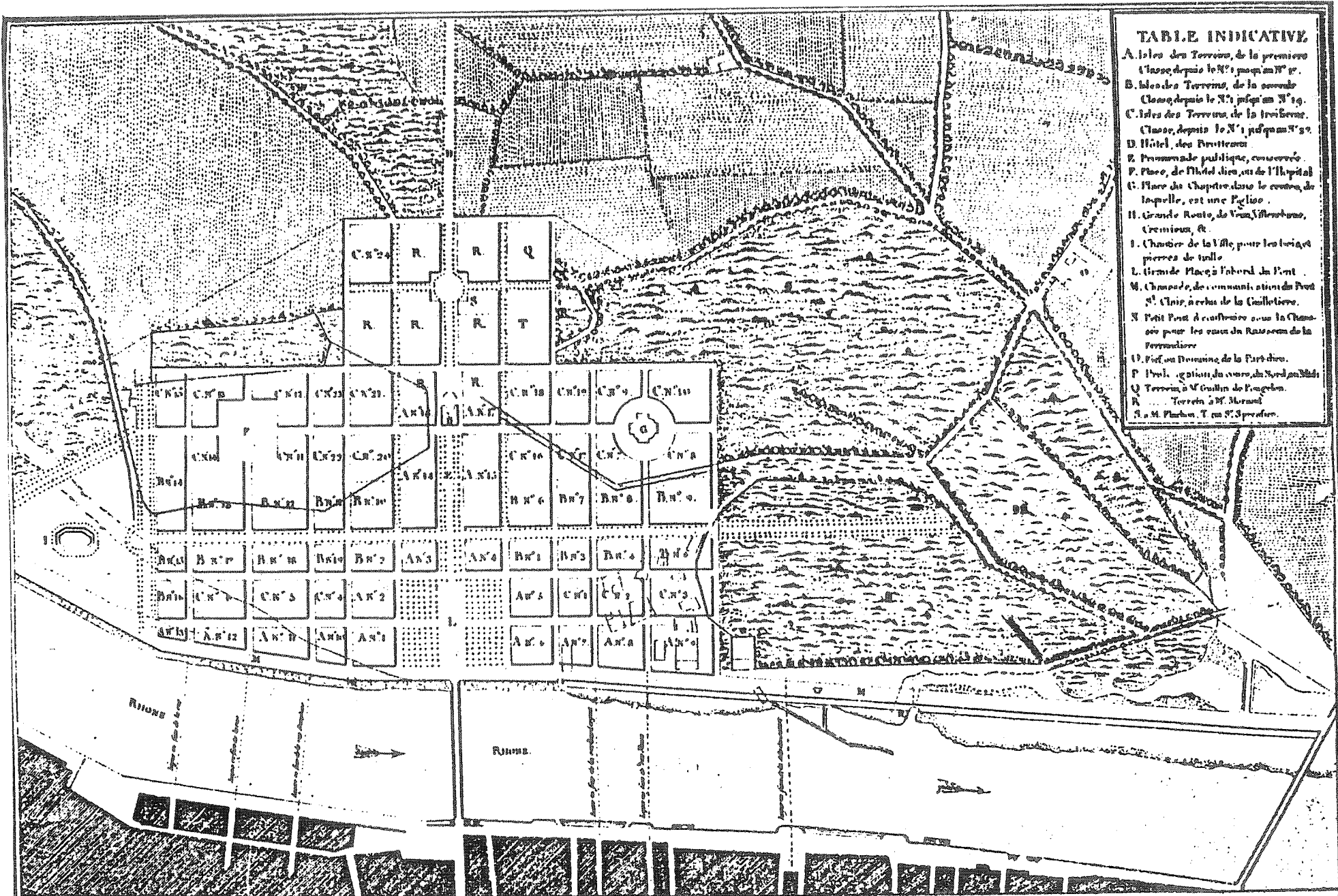


TABLE INDICATIVE




- A. Isles des Terrains, de la premiere Classe, depuis le N° 1 jusqu'au N° 17.
- B. Isles des Terrains, de la seconde Classe, depuis le N° 18 jusqu'au N° 29.
- C. Isles des Terrains, de la troisieme Classe, depuis le N° 30 jusqu'au N° 50.
- D. Hotel des Brotteaux.
- E. Promenade publique, conservée.
- F. Place, de l'Hotel dieu, au de l'Hospital.
- G. Place du Chapitre, dans le creux de laquelle, est une Pagode.
- H. Grande Route, de Vaux, St-Jean-le-Vieux, Cremona, &c.
- I. Chantier de la Ville, pour les briques, pierres de taille.
- L. Grande Place, à l'abord du Pont.
- M. Chaussee, de communant, entre du Pont St-Clair, & celui de la Guillotiere.
- N. Petit Pont à construire, sur la Chaussee pour les cars du Bassin de la Ferronnerie.
- O. Pont, ou Passage de la Fardiere.
- P. Pont, & chaussée, du vers du Nord, au Mill.
- Q. Terrain, à l'usage de l'Hotel.
- R. Terrain, à M. Morand.
- S. M. Planche. T. au N. S. Profitez.

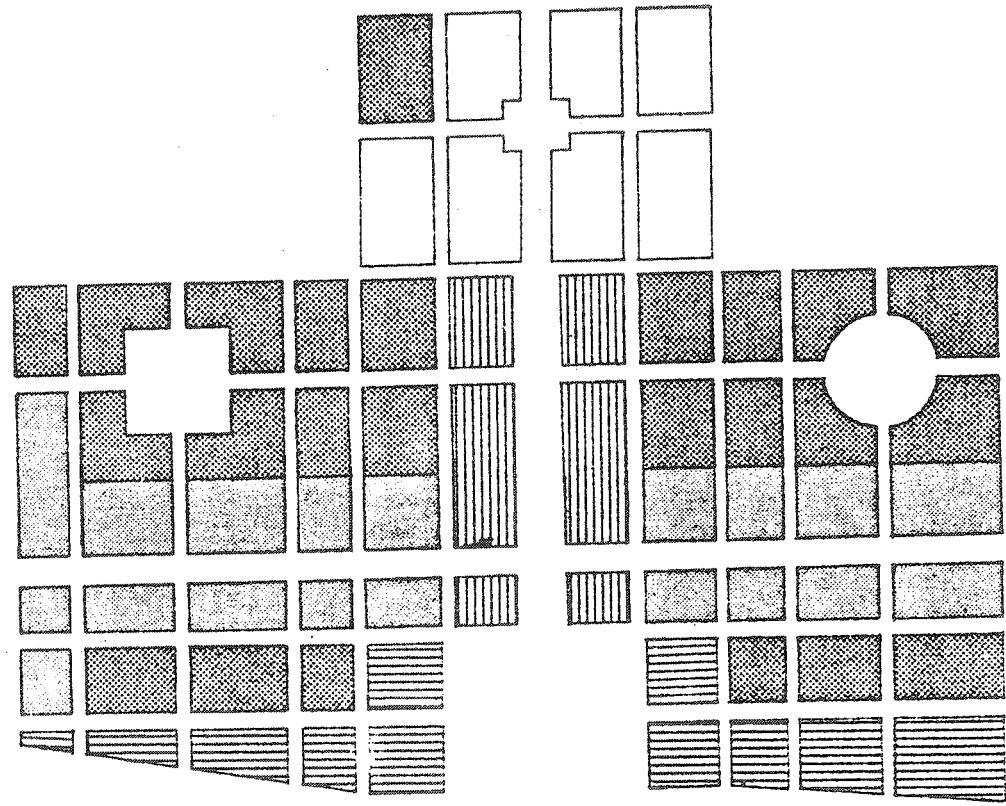
PLAN GEOMETRAL DE DISTRIBUTION DE DIVERS EMPLACEMENTS, à vendre, DANS LES TERREINS, DES BROTTAUX, EN FACE DE LA VILLE DE LYONS.
 Propres à former des Jardins, Pepinieres, Manufactures, Maisons d'agrément, &c. Résultant d'une Combinaison générale, de différentes Allées, finées, et d'écoulemens par l'Hotel Dieu
 de l'agrément de M. M. Les Comtes de Lyons, Seign^{rs} directs de la Fonderie, des Usines, &c. de M. M. Les Princes des Marchands, et Edifices; Seigneurs, hauts Justiciers.
 Le Sieur, et Citoyen, en Terre, par M. M. Morand, Architecte, Les sieurs de M. M. Les Comptes, &c. et Messieurs de Lyons en 1780.

1780 (1977, L. Dambrin...)

C51

- **Titre** : "Plan identique au 10 [1780 (J.A. Morand, in L. Dambrin..)] avec classification des emplacements".
- **Extrait de** : L. Dambrin et al., 1977, p. 43 bis, ill. 11.
- **Remarques** : Les auteurs se sont inspirés du plan de Morand et en ont tiré ce schéma qui illustre les trois classes des terrains vendus. Ils ont réalisé un deuxième croquis de ce type pour le plan de 1781 (cf. 1781 (1977, L. Dambrin...)).

1' CLASSE 
2' CLASSE 
3' CLASSE 



1780 (J.A. Morand, HCL. A. 189 tir 14)

C52

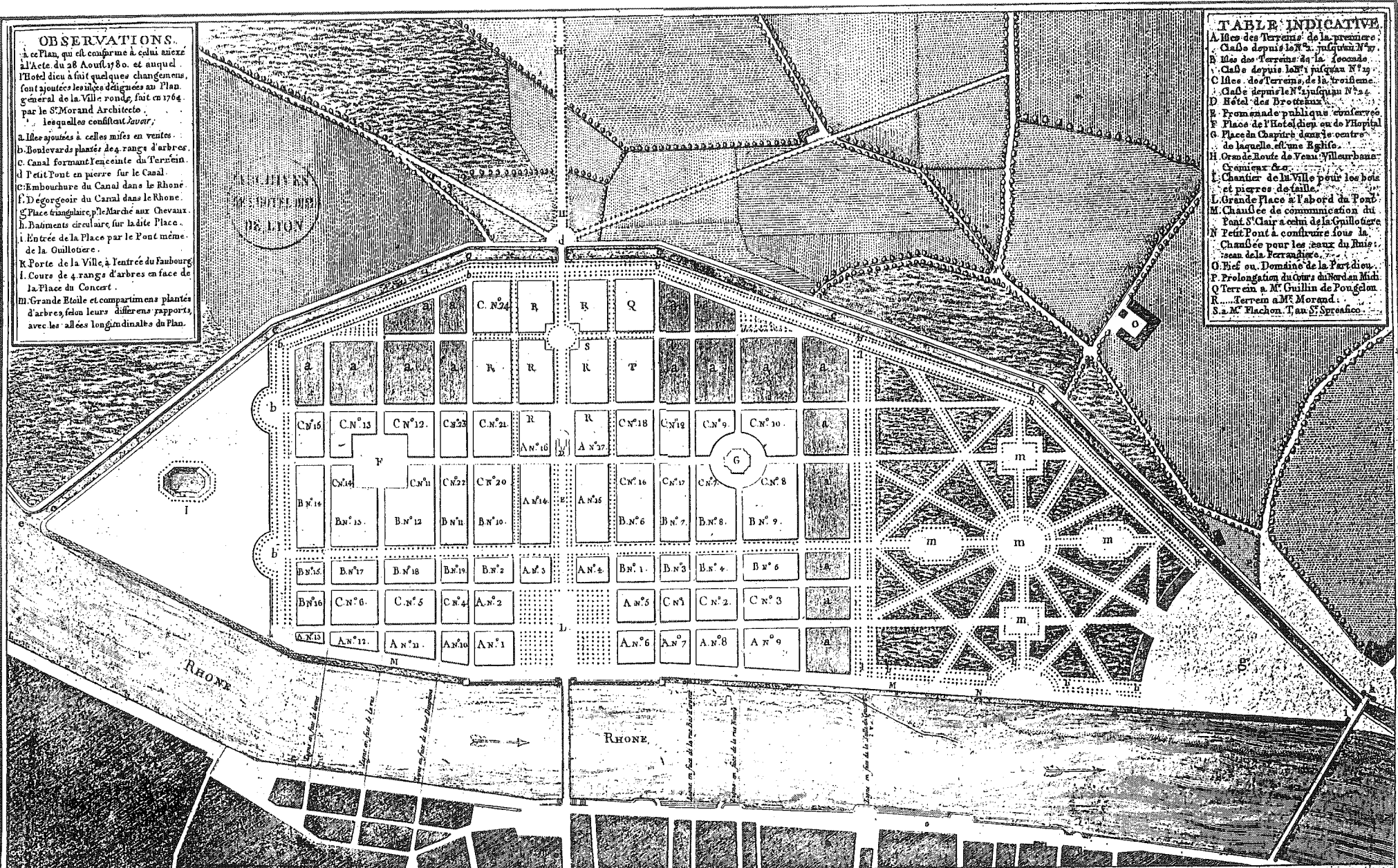
- **Titre** : "Plan géométral de distribution de divers emplacements à vendre dans les terrains des Brotteaux...".
- **Remarques** : La numérotation des masses est la même que celle de 1780 (J.A. Morand, in L. Dambrin..., 1977).

OBSERVATIONS.

- a. ce Plan, qui est conforme à celui annexé à l'Acte du 28 Août 1780. et auquel l'Hotel Dieu a fait quelques changemens, fait ajouter les idées désignées au Plan général de la Ville ronde, fait en 1764. par le Sr. Morand Architecte.
- b. lesquelles consistent à avoir :
- a. Allées ajoutées à celles mises en vente.
- b. Doublezards plantés de 4 rangs d'arbres.
- c. Canal formant l'enceinte du Terrain.
- d. Petit Pont en pierre sur le Canal.
- e. Embouchure du Canal dans le Rhone.
- f. Dégorgeoir du Canal dans le Rhone.
- g. Place triangulaire le Marché aux Chevaux.
- h. Bâtimens circulaires sur la dite Place.
- i. Entrée de la Place par le Pont même de la Quillotière.
- k. Porte de la Ville à l'entrée du Faubourg.
- l. Cours de 4 rangs d'arbres en face de la Place du Concert.
- m. Grande Etoile et compartimens plantés d'arbres, selon leurs différens rapports, avec les allées longitudinales du Plan.

TABLE INDICATIVE.

- A. Allées des Terrens de la premiere Classe depuis le N° 1. jusqu'au N° 7.
- B. Allées des Terrens de la seconde Classe depuis le N° 8. jusqu'au N° 19.
- C. Allées des Terrens de la troisieme Classe depuis le N° 20. jusqu'au N° 24.
- D. Hôtel des Brotteaux.
- E. Promenade publique conservée.
- F. Place de l'Hotel Dieu ou de l'Hospital.
- G. Place du Chapitre dont le centre de laquelle est une Eglise.
- H. Grande Route de Veau Villeurbanne.
- I. Crémier etc.
- L. Chantier de la Ville pour les bois et pierres de taille.
- L. Grande Place à l'abord du Pont.
- M. Chaussée de communication du Pont St. Clair à celui de la Guillotière.
- N. Petit Pont à construire sous la Chaussée pour les eaux du Ruisseau de la Ferrandière.
- O. Ecluse ou Domaine de la Paradiou.
- P. Prolongation du Cours du Nord au Midi.
- Q. Terrain à M. Guillin de Pougéon.
- R. Terrain à M. Morand.
- S. à M. Flachen, Tan, St. Sreafico.



PLAN GÉOMÉTRAL DE DISTRIBUTION DE DIVERS EMPLACEMENTS A VENDRE, DANS LES TERREINS, DES BROTTTEAUX EN FACE DE LA VILLE DE LYON.

Propres à former des Jardins, Pépinières, Manufactures, Maisons d'agrémens &c. Resultant d'une Combinaison générale, de différentes Allées fixées, et déterminées par l'Hotel Dieu.

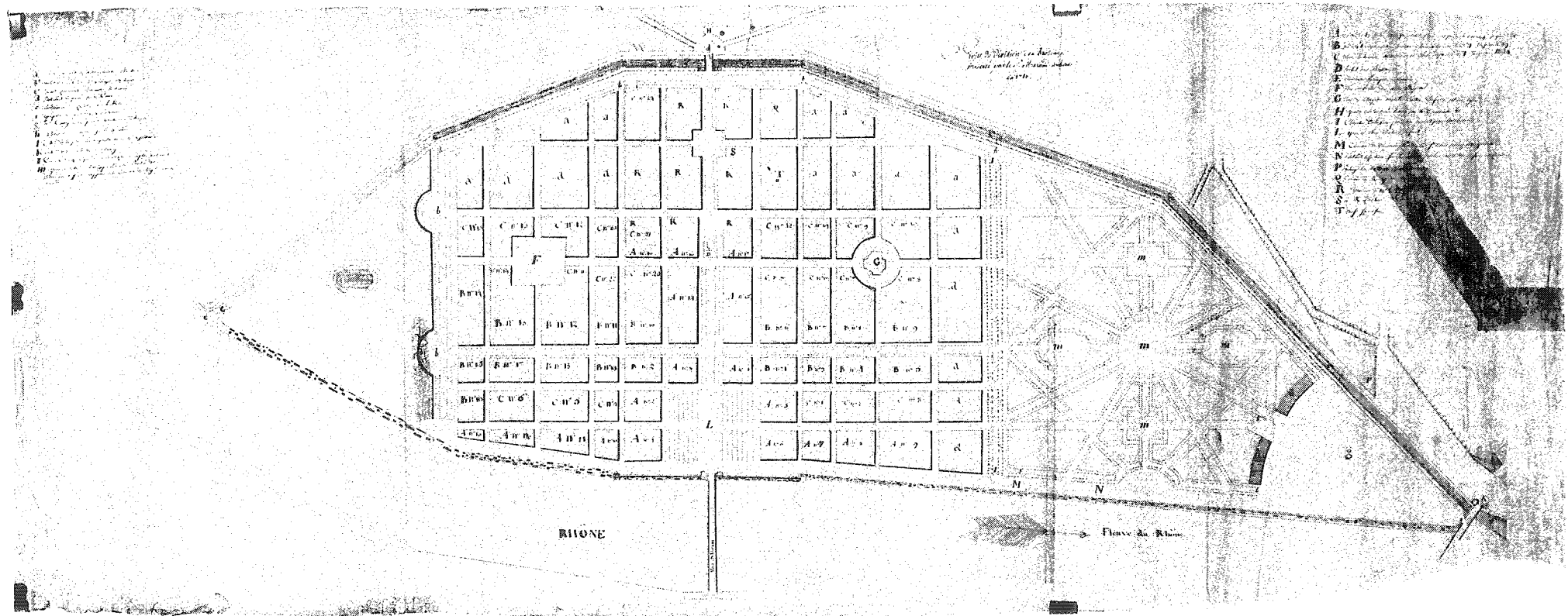
de l'Agrement, de M. M. Les Comtes de Lyon Seign^r direct de la Rente, du petit Comtat, et de M. M. les Prévôts des Marchands, et Echevins; Seigneurs hauts Justiciers

Dirigé et Adapté au Terrain par M. Morand Architecte, sous les yeux de M. M. les Commissaires, à ce Nommez, par le Bureau en 1780.

1780 (J.A. Morand, AML 2 S 381)

C53

- **Echelle** : environ 1 : 1 700^e.
- **Titre** : "Projet de division des Brotteaux, présenté par le Sieur Morand, architecte, en 1780".
- **Remarques** : Photo ASC.



- A. ...
- B. ...
- C. ...
- D. ...
- E. ...
- F. ...
- G. ...
- H. ...
- I. ...
- J. ...
- K. ...
- L. ...
- M. ...
- N. ...
- O. ...
- P. ...
- Q. ...
- R. ...
- S. ...
- T. ...

Handwritten notes in the top left corner, likely providing additional details or instructions related to the plan.

Handwritten notes in the top right corner, possibly a title or a specific reference.

1781 (M. Decrénice, HCL. A. 29 [a] tir 15)

C54

- **Echelle** : environ 1 : 3 800^e.
- **Titre** : "Plan de distribution des terrains des Brotteaux à vendre appartenant à l'Hôpital général du Grand Hôtel-Dieu de Lyon".
- **Remarques** : Ce plan existe avec des variantes aux AML sous la cote 2 S 48. Dans le fond HCL. A., il existe plusieurs versions dont une sans date.

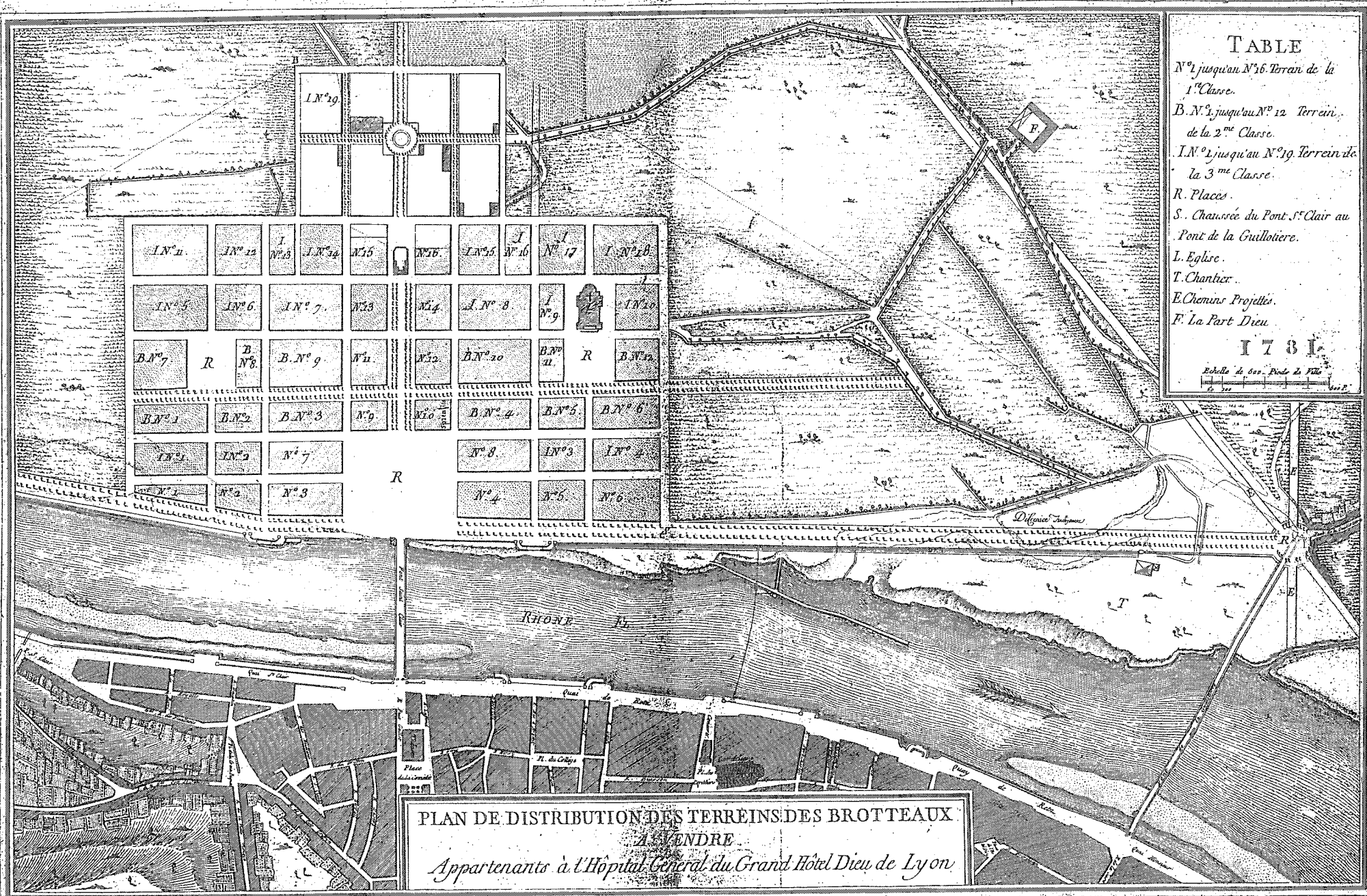
iii. 28

TABLE

- N^o 1 jusqu'au N^o 16. Terrain de la 1^{re} Classe.
- B. N^o 1 jusqu'au N^o 12 Terrain de la 2^{me} Classe.
- I. N^o 1 jusqu'au N^o 19. Terrain de la 3^{me} Classe.
- R. Places.
- S. Chaussée du Pont St. Clair au Pont de la Guillotiere.
- L. Eglise.
- T. Chantier.
- E. Chemins Projettés.
- F. La Part Dieu.

1781

Echelle de 600. Pieds de Pise



PLAN DE DISTRIBUTION DES TERREINS DES BROTEAUX
 A VENDRE
 Appartenants à l'Hopital General du Grand Hotel Dieu de Lyon

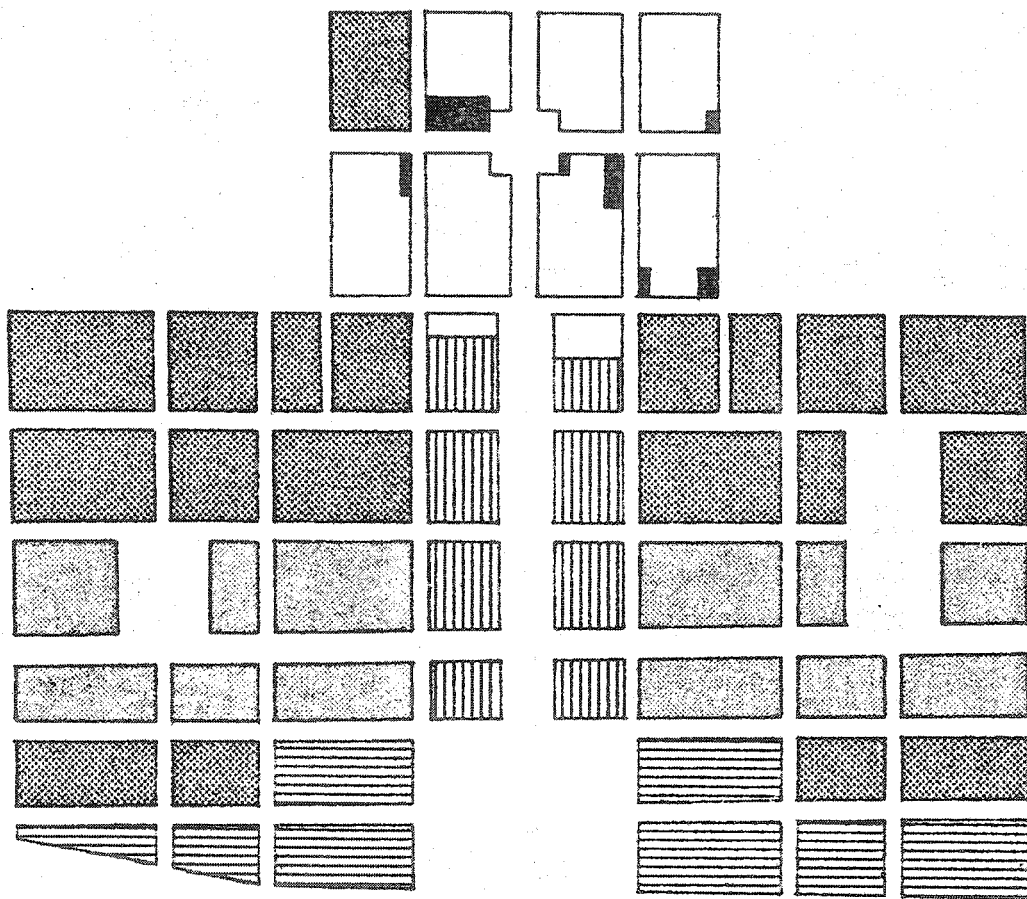
[1781] (1977, L. Dambrin...)

C55

- **Titre** : "Plan identique au 12 avec classification des terrains".
- **Extrait de** : L. Dambrin et al., 1977, p. 49 ter, ill. 13.
- **Remarques** : Ce croquis est réalisé à partir d'un plan des HCL que les auteurs proposent de dater de 1780. Il s'agit en fait d'une version non datée du plan de 1781 (M. Decrénice, HCL. A. 29 [a] tir 15). Le croquis, comme le précédent, met en lumière l'emplacement des trois classes de terrain sur le nouveau plan.

iii. 29

1' CLASSE 
2' CLASSE 
3' CLASSE 



1781 à 1899 (1976, SS, copie d'après un plan des HCL, AML 2 S 542 a)

C56

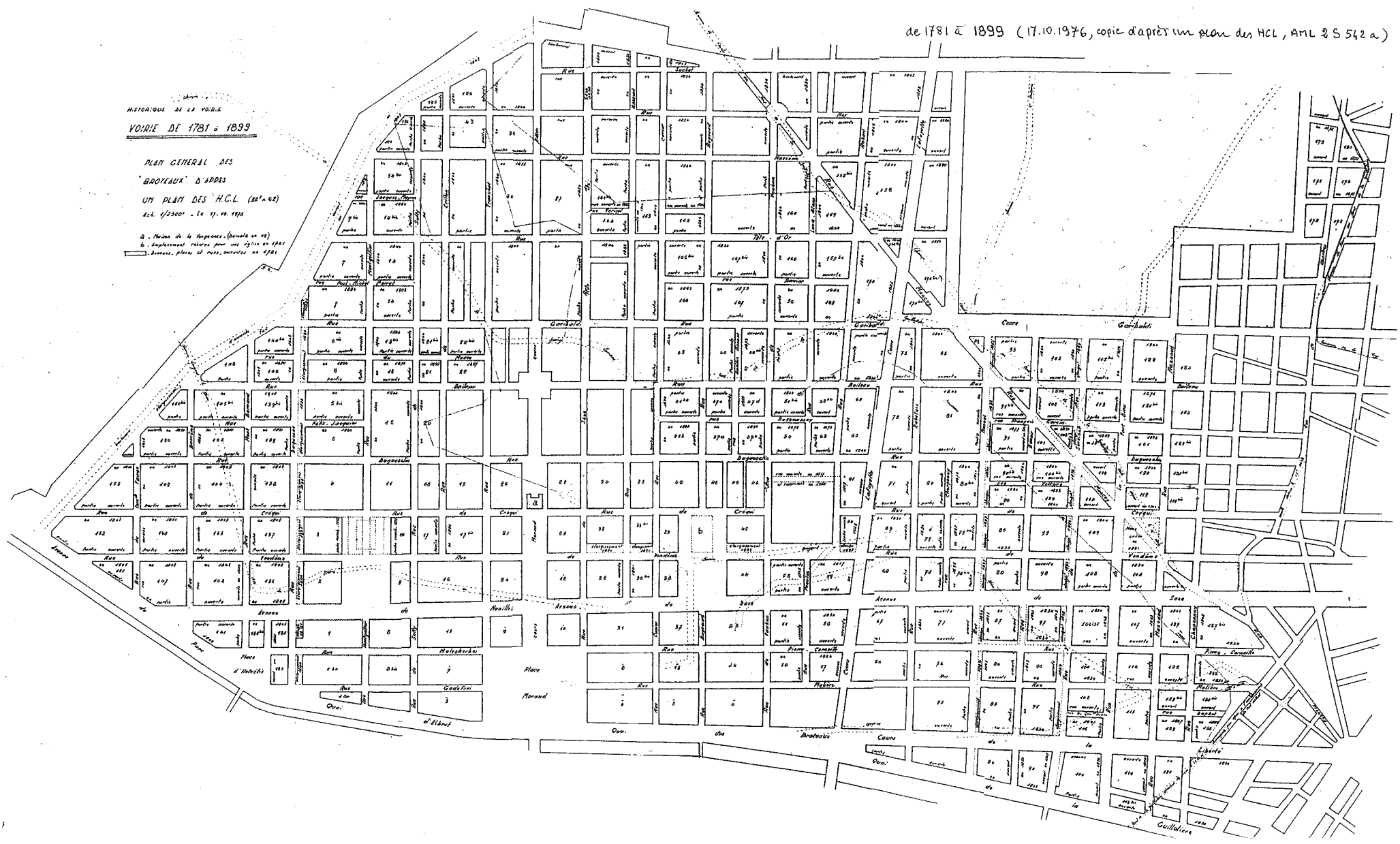
- **Echelle** : 1 : 2 500^e.
- **Titre** : "Historique de la voirie, voirie de 1781 à 1899, plan général des "Brotteaux" d'après un plan des HCL".
- **Remarques** : Il s'agit d'une copie datée du 17.10.1976 d'un plan en couleur conservé aux archives HCL. D. (Salle anti-feu). Un autre plan de la rive gauche (mars 1824 [1977, SS, copie d'un plan de [Terra], in L. Dambrin...) est copié à la même époque et reproduit dans L. Dambrin et al. Peut-être ceux-ci sont-ils les auteurs de ces deux plans anonymes ? Notre étude rue par rue de l'ouverture des voies montre que ce plan qui figure les dates d'ouverture des voies sur les terrains des HCL n'est pas toujours fiable. Nous avons donc peu employé ce plan.

de 1781 à 1899 (17.10.1976, copie d'après un plan des HCL, ARL 2 S 542 a)

HISTORIQUE DE LA VOIRIE
VOIRIE DE 1781 à 1899

PLAN GENERAL DES
"BOUTEUX" D'ARRAS
UN PLAN DES H.C.L. (30" x 62")
Éch. 1/25000 - Le 17.10.1976

2 - Parties de la Région (bornes en 68)
b - Emplacements réservés pour une ligne de tram
c - Avenue, place, allée, cour, carrefour de 1781



1781 à 1899 (1977, L. Dambrin...)

C57

- **Echelle** : 1 : 2 500^e.
- **Fond de plan** : 1781 à 1899 (1976, SS, copie d'après un plan des HCL, AML 2 S 542 a).
- **Titre** : [Schéma réalisé d'après le plan "Historique de la voirie, voirie de 1781 à 1899..."].
- **Extrait de** : L. Dambrin et al., 1977, p. 39.
- **Remarques** : L. Dambrin et al. ont réalisé ce schéma d'après le plan précédent pour mettre en lumière les trois grandes phases de l'ouverture du réseau viaire. Légende : voies ouvertes en 1781 / extension du plan Morand de 1834 à 1844 environ / élargissement et création des voies secondaires.

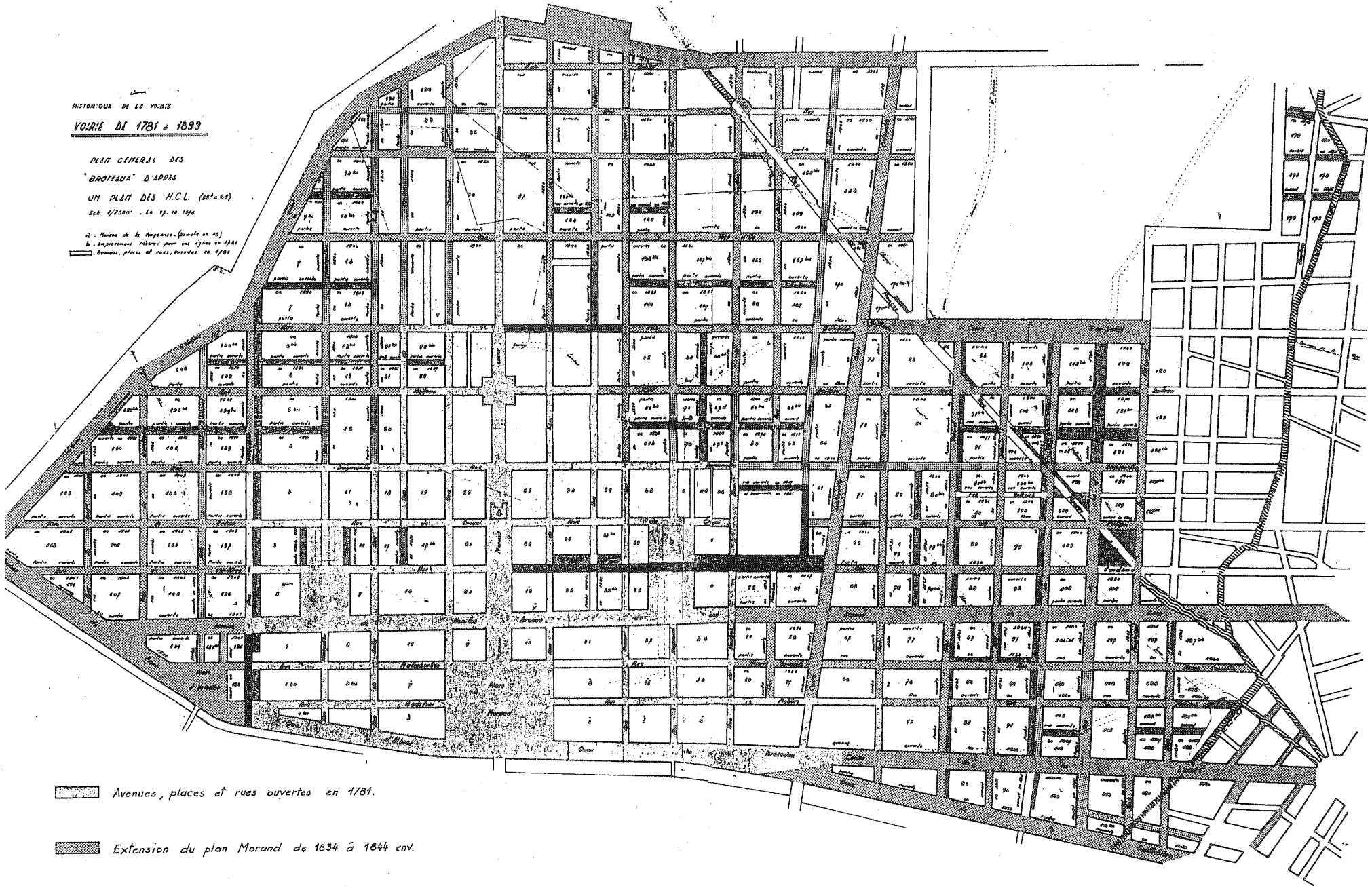
HISTORIQUE DE LA VOIRIE


VOIRIE DE 1781 à 1833


PLAN GÉNÉRAL DES
"BOULEVARS" D'APRÈS


UN PLAN DES H.C.L. (1841-62)
Éch. 1/25000 - Le 17.10.1960

a. Mairie de la République - (dessiné en 18)
b. Emplacement réservés pour une église en 1781
c. Avenues, places et rues ouvertes en 1781



 Avenues, places et rues ouvertes en 1781.

 Extension du plan Morand de 1834 à 1844 env.

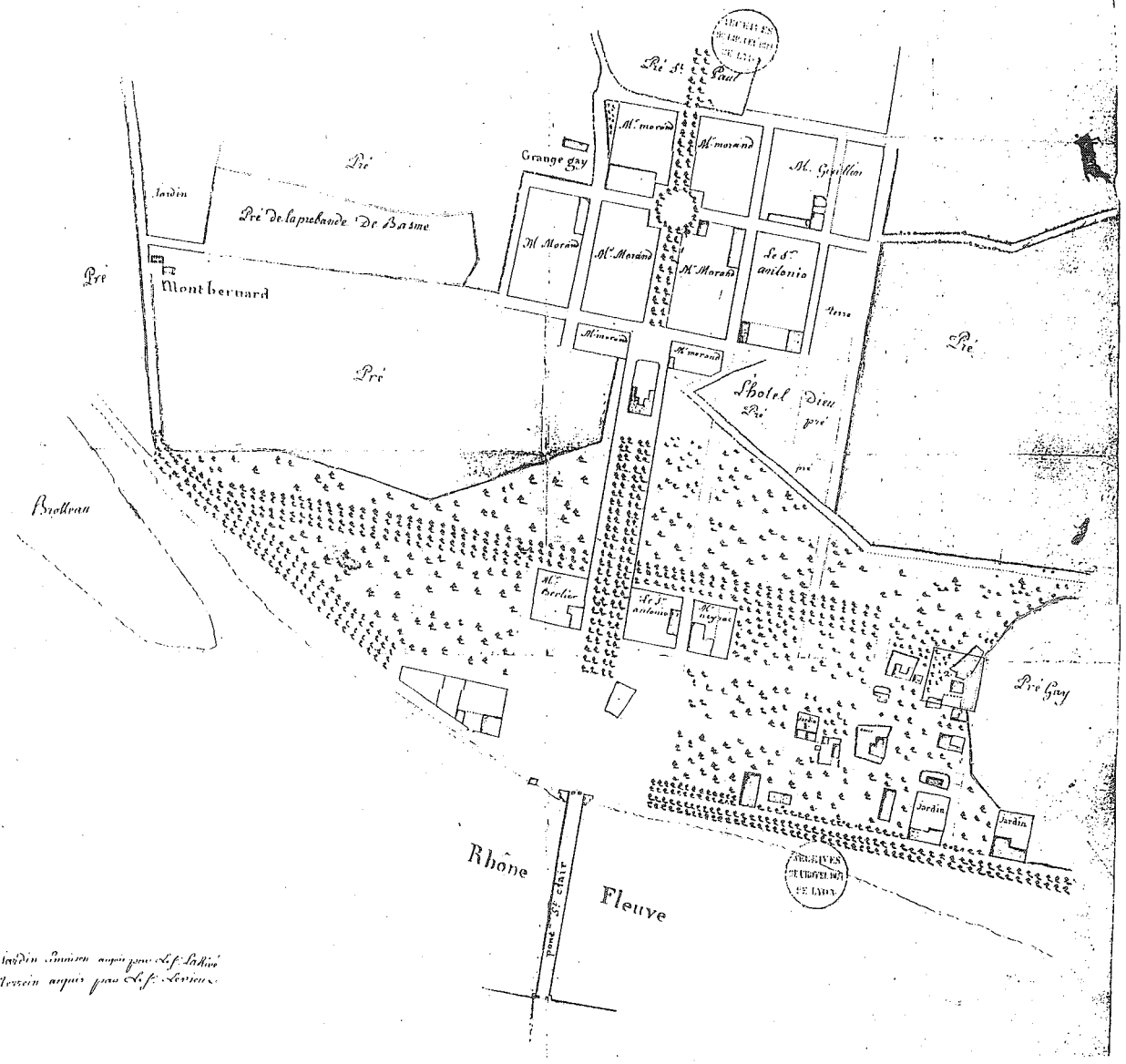
 Élargissement et création de voies secondaires

Mai 1784 ([HCL ?], HCL. A. 253 tir 7)

C58

- Titre : "Plan des Brotteaux de l'Hôtel-Dieu de Lyon, levé au mois de mai 1784".

Plan Des Brelleux de
 Hotel Dieu de Lyon, sur
 un plan de 1786.



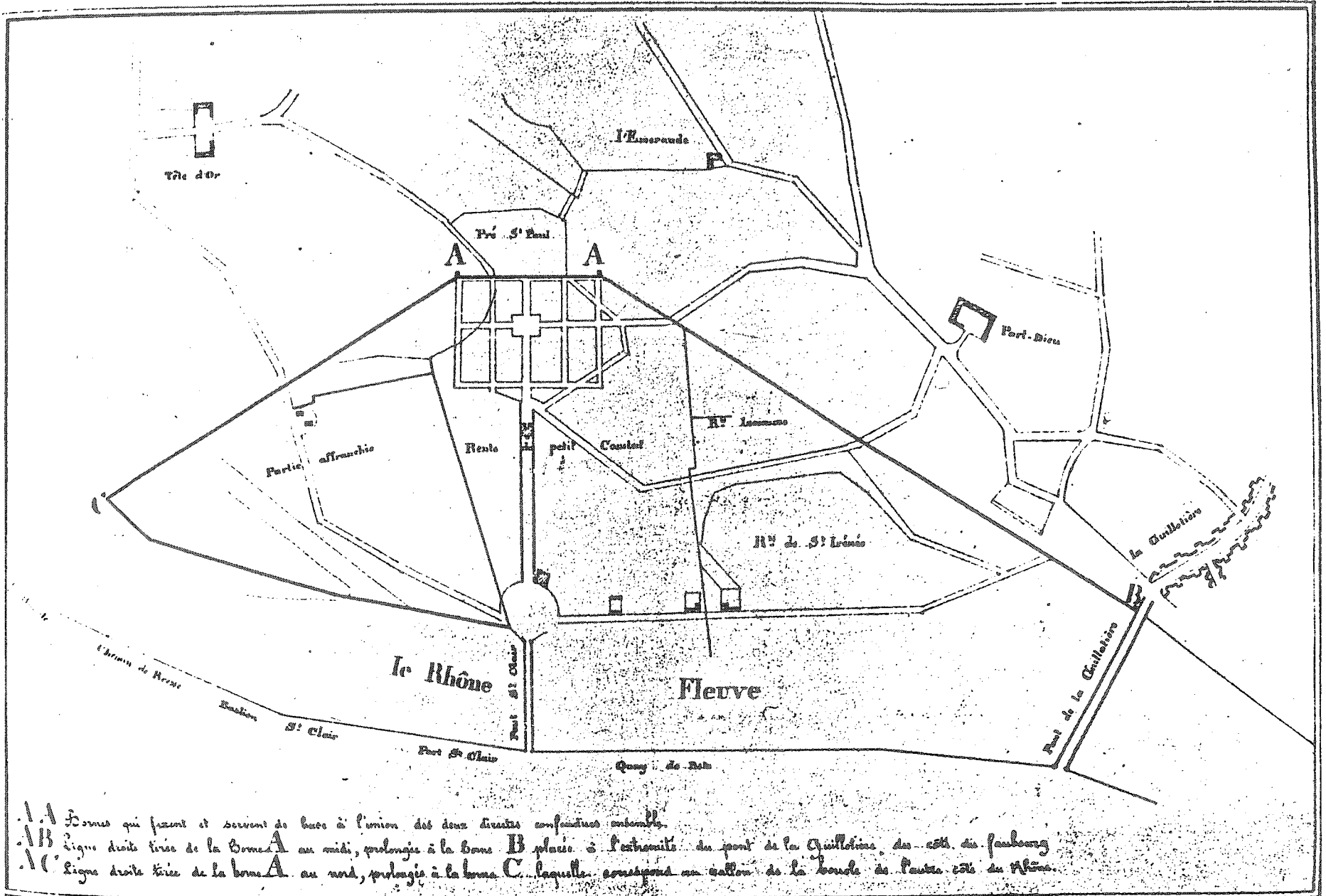
1. Jardin ancien sur le f. de la ville
2. Terrain acquis par le f. de la ville

1785 ([HCL ?], in L. Dambrin... 1977)

C59

- **Titre** : "Plan géométral des Brotteaux".
- **Extrait de** : L. Dambrin et al., 1997, p. 55 bis, ill. 17.
- **Remarques** : L'original du plan reproduit par Dambrin et al. se trouve aux archives HCL. Une anotation manuscrite précise que les 4 bornes (A. A. B. C.) ont été plantées le 6 juin 1785.

PLAN GEOMETRAL DES BROTEAUX



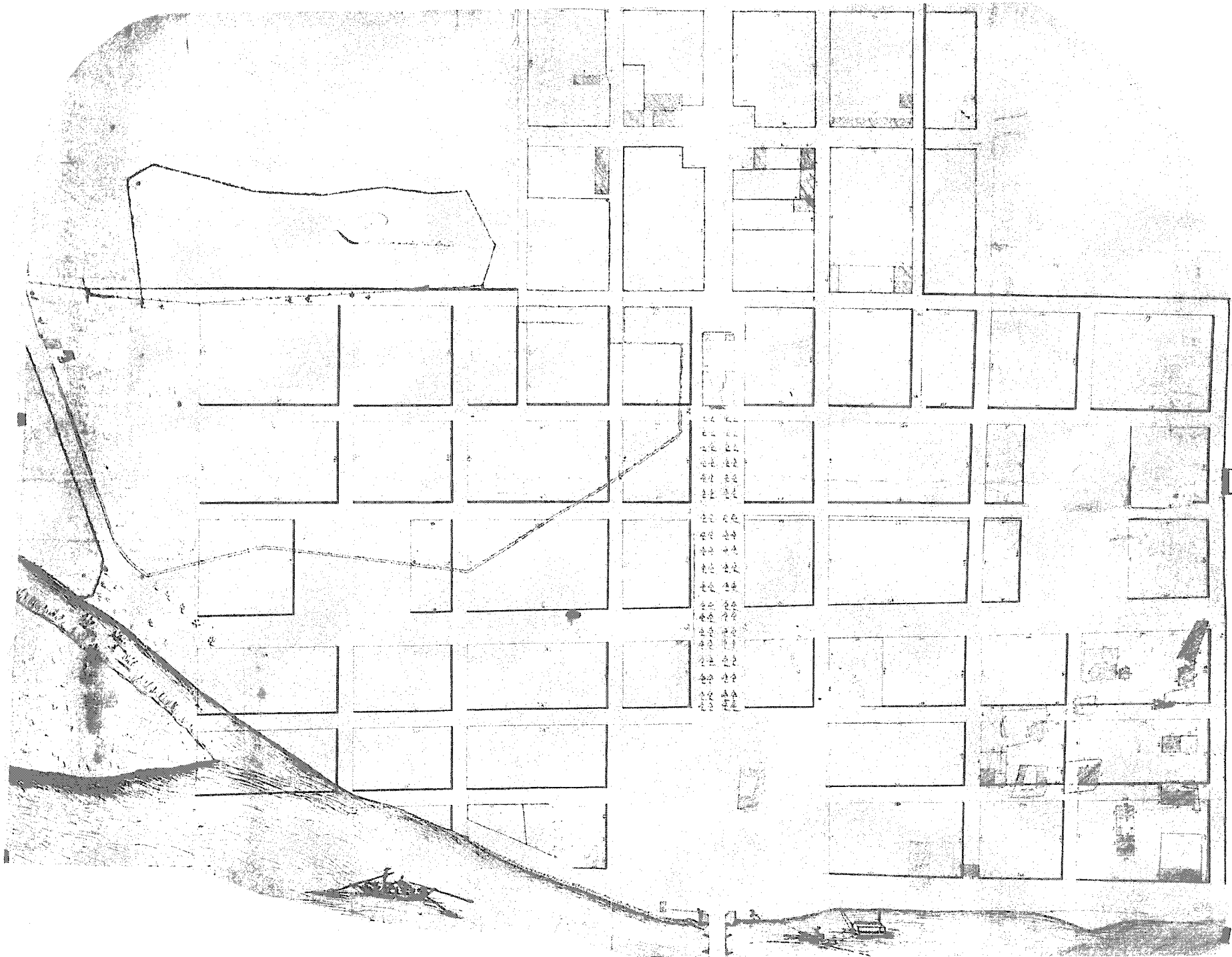
- 1. A Bornes qui servent de base à l'union des deux districts confondus ensemble.
- 2. B Ligne droite tirée de la borne A au midi, prolongée à la borne B placée à l'extrémité du pont de la Guillotière du côté du faubourg.
- 3. C Ligne droite tirée de la borne A au nord, prolongée à la borne C laquelle correspond au milieu de la boucle de l'autre côté du Rhône.

Les 4 bornes désignées dans le plan ont été plantées le 6 Juin 1788. La prise de mesure Goudard, l'un des Surs Recteurs de l'Hôtel Dieu et de divers autres Commissionnaires en droits Seigneuriaux.

Vers 1785 (SS, AML I S 53)

C60

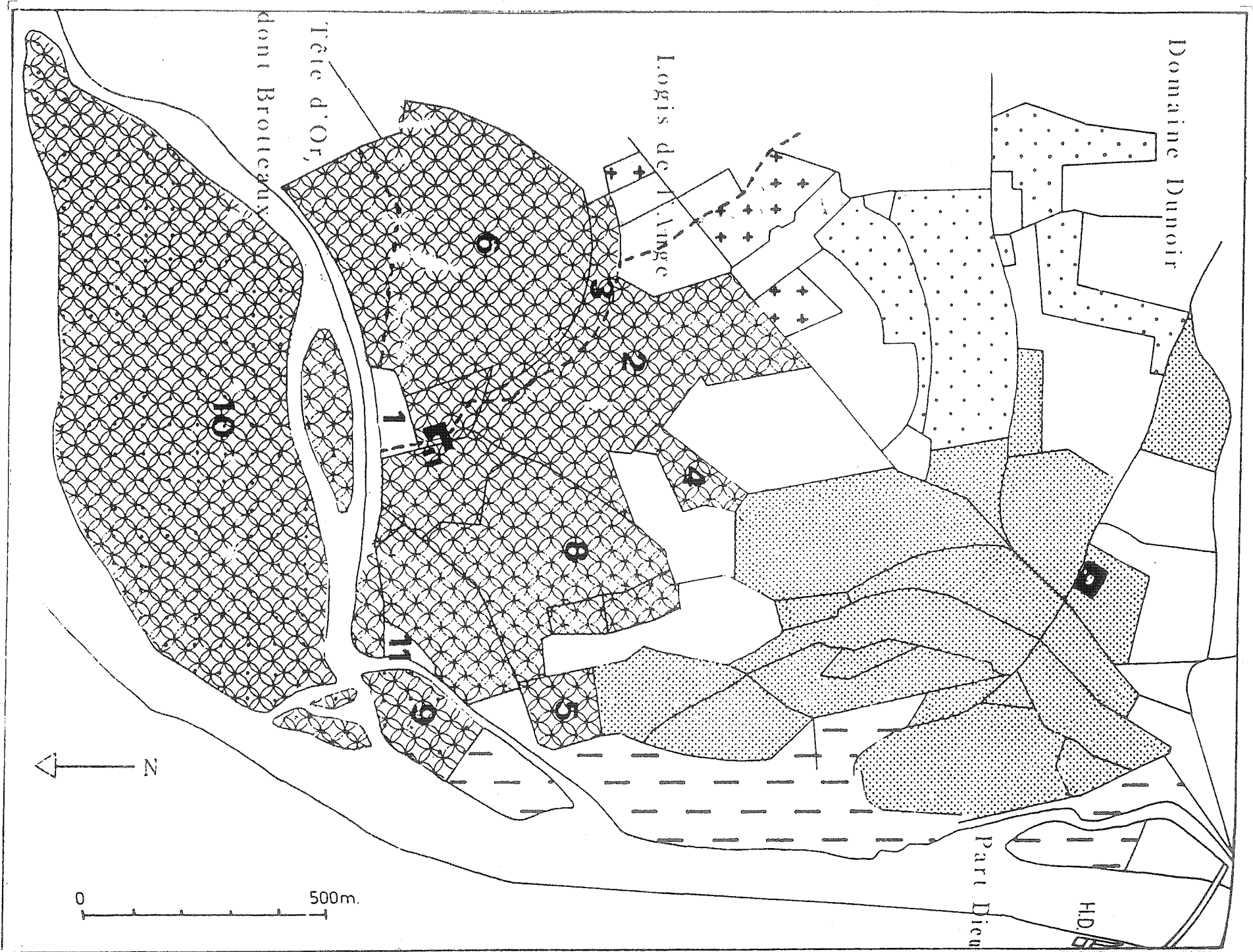
- **Echelle** : environ 1 : 800^e.
- **Titre** : [Distribution du plan Morand-Decrénice superposé sur un relevé de terrain].
- **Remarques** : Photo ASC.



1787 (1974, G. Durand)

C61

- **Titre** : "Domaines de la Tête d'Or et Guillotière".
- **Extrait de** : G. Durand, 1974, p. 310, carte n° 8.
- **Remarques** : La comparaison entre les plans anciens (que nous avons employés pour restituer les limites des propriétés HCL) et celui de G. Durand révèle quelques différences. Par exemple, la limite nord des masses 41 et 42 est verticale dès 1782, date de leur vente à Morand. Nous avons donc préféré ne pas employer ce plan pour ne tenir compte que des plans d'origine.



Domaine Dupoir

Logis de l'Ange

Tête d'Or,

dont Broucaux

Parti Dieu

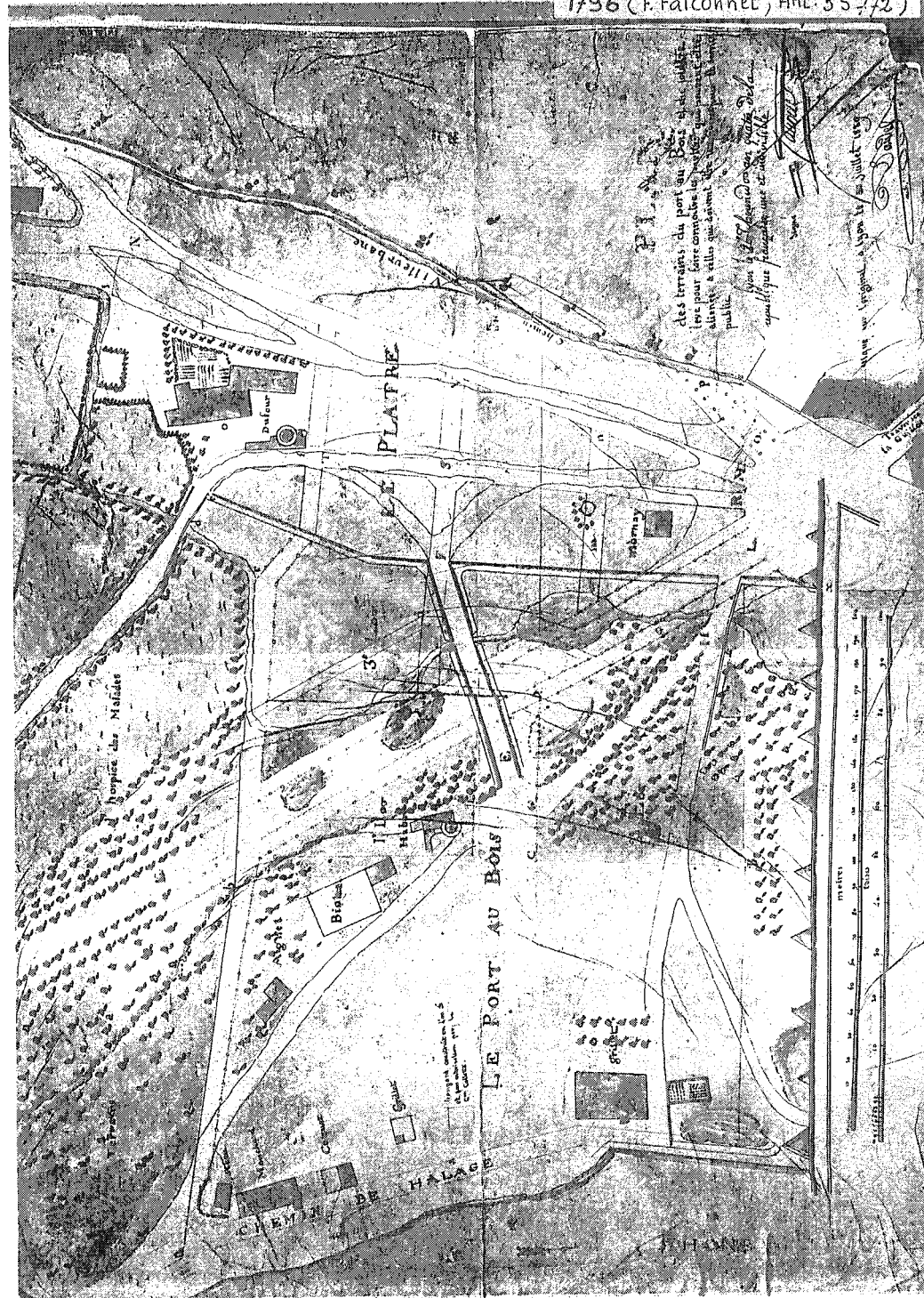
H.D.B.



11 août 1796 (F. Falconnet, copié en 1829 par Dardel, AML 3 S 772)

C62

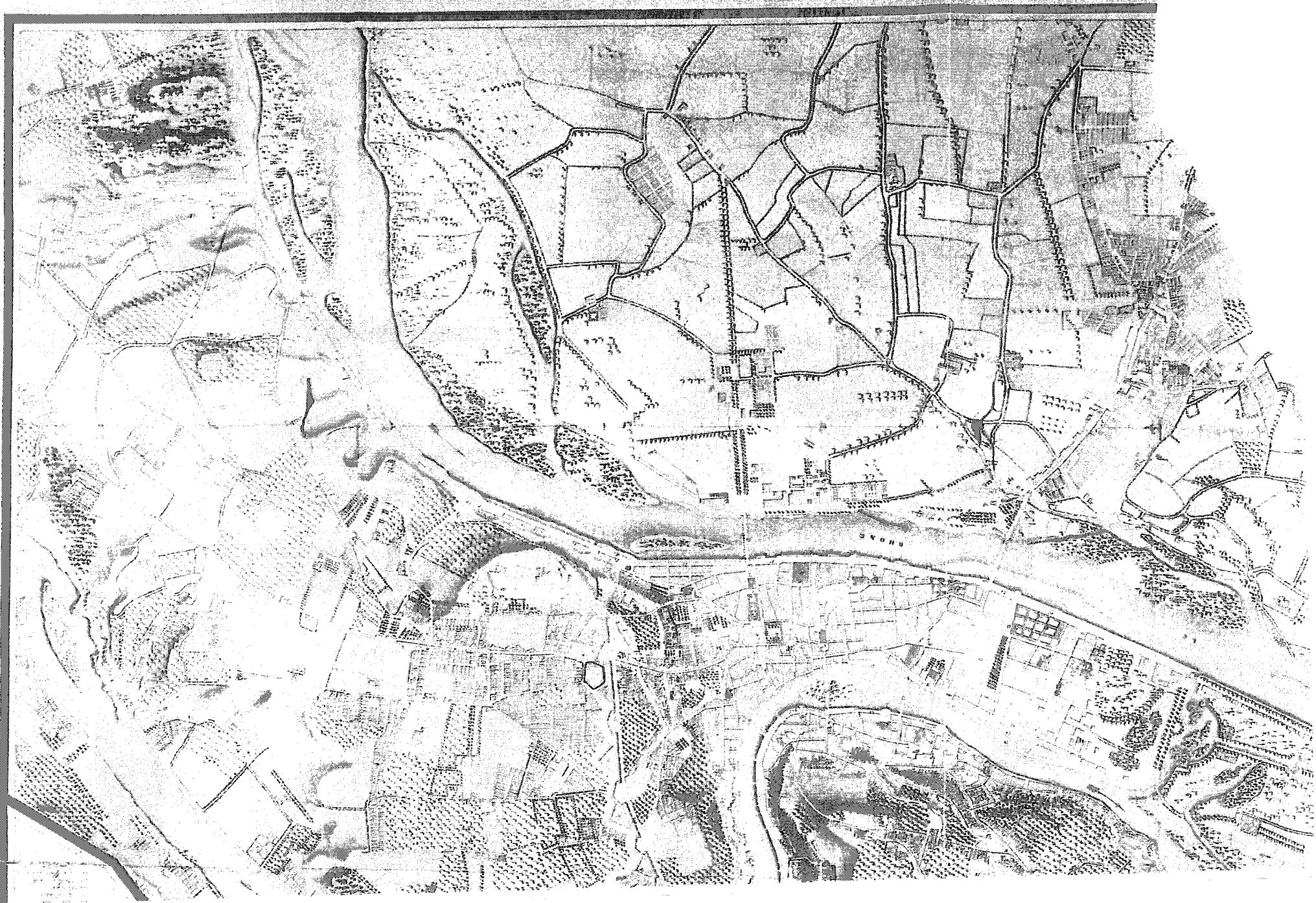
- **Titre** : "Plan des terrains du port au bois et du plâtre levé pour faire connaître les parties qui peuvent être aliénées et celles qui doivent être réservées pour le service public. Lyon le 24 thermidor an quatre de la république une et indivisible".
- **Remarques** : Daté du 24 thermidor an IV. Copié le 30 juil. 1829 par Dardel.



1799 (Villione, archives du génie militaire de Vincennes, article 8, section 2)

C63

- **Echelle** : 1 : 7 600^e environ.
- **Titre** : "Plan général de la ville de Lyon et de ses environs...".
- **Remarques** : Détail. Sur ce plan, cf. AML, 1997, planche 15.

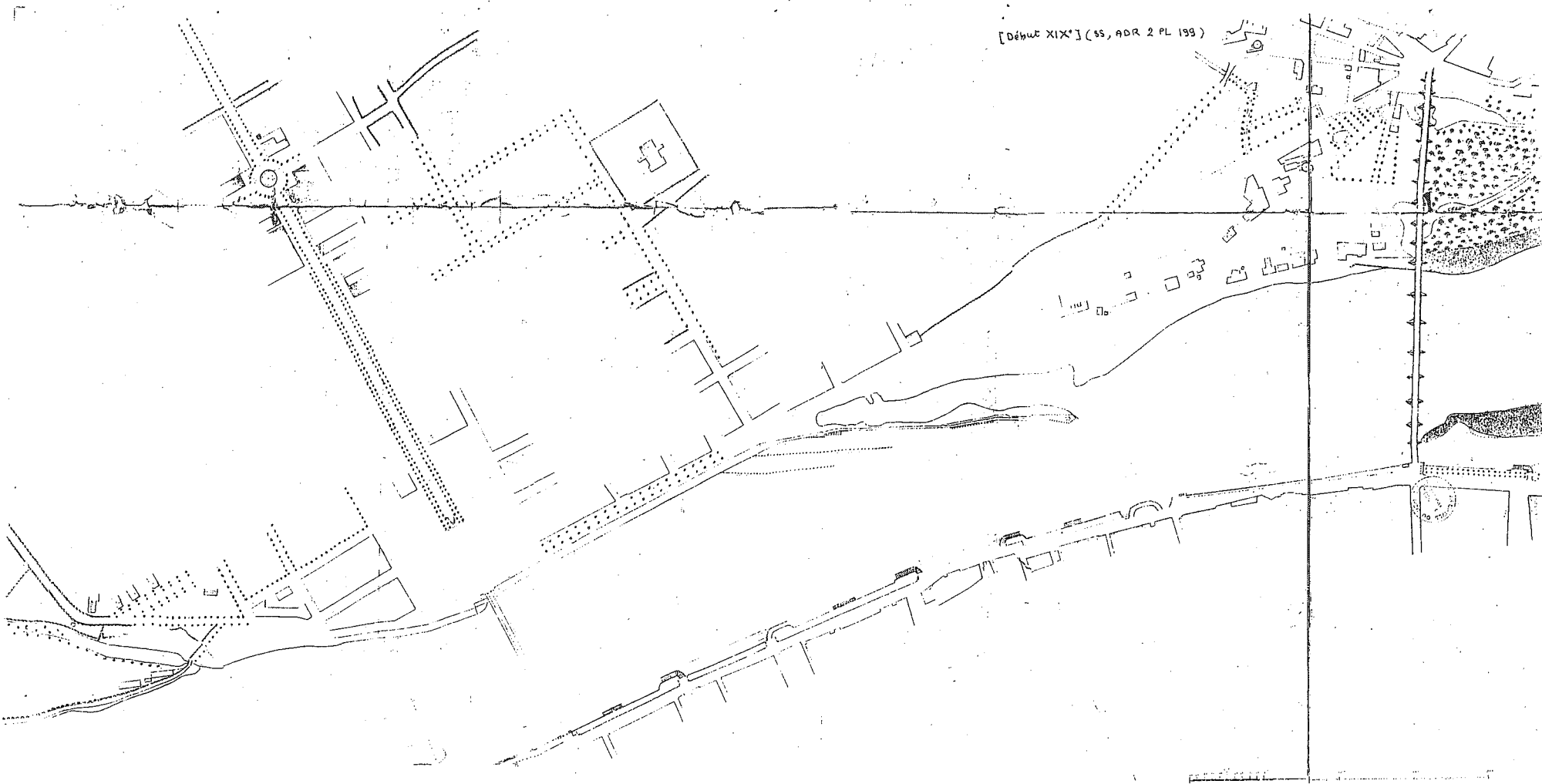


[Début XIX^e] (SS, ADR 2 PL 199)

C64

- Titre : "Rive gauche du Rhône dans la traversée de Lyon".

[Départ XIX^e] (ss, ADR 2 PL 199)



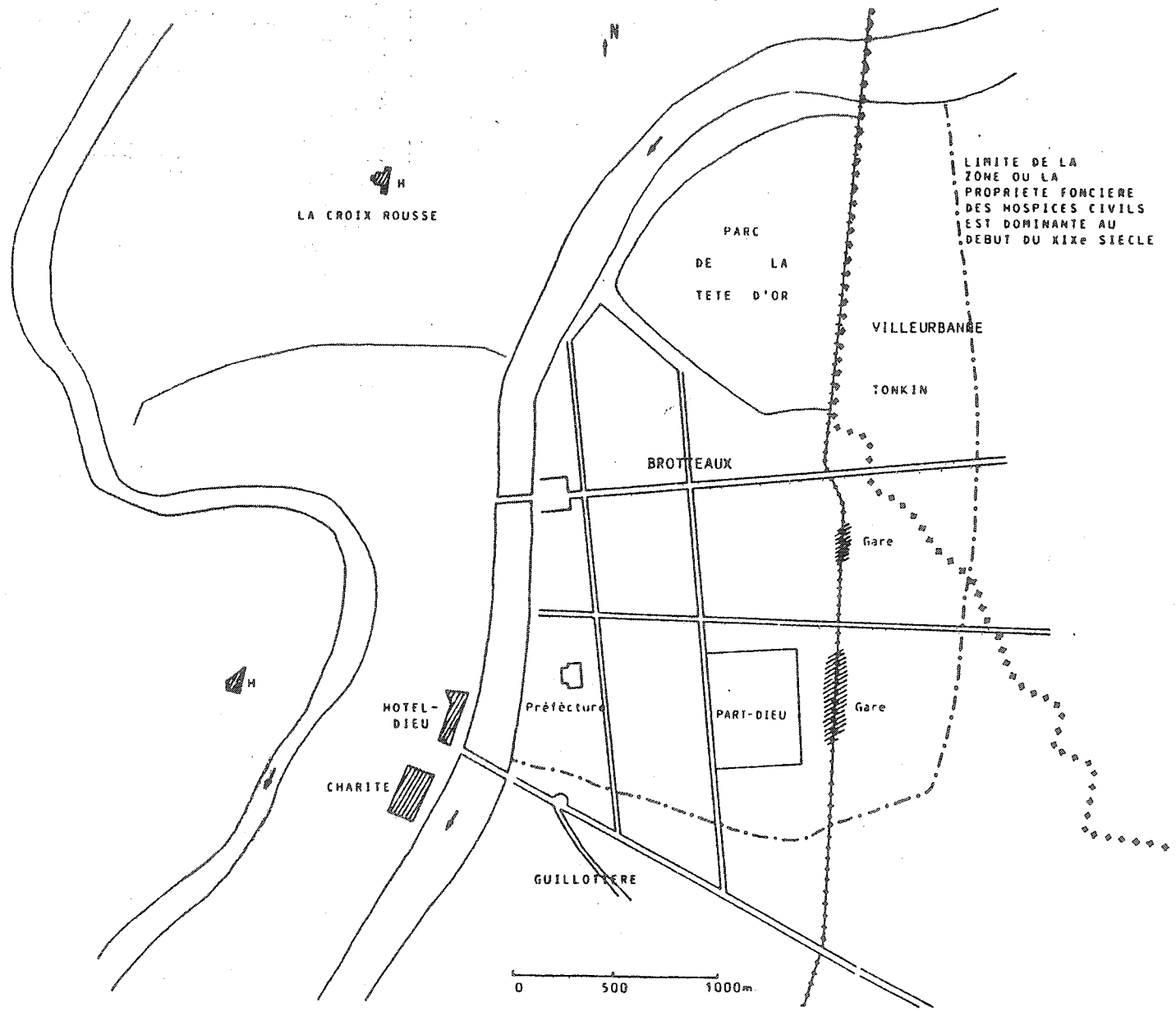
[Début XIX^e] (1984, M. Garden)

C65

- **Titre** : Limite de la zone où la propriété foncière des Hospices Civils est dominante au début du XIX^e siècle.

- **Extrait de** : M. Garden, 1984, p. 132.

iii. 11

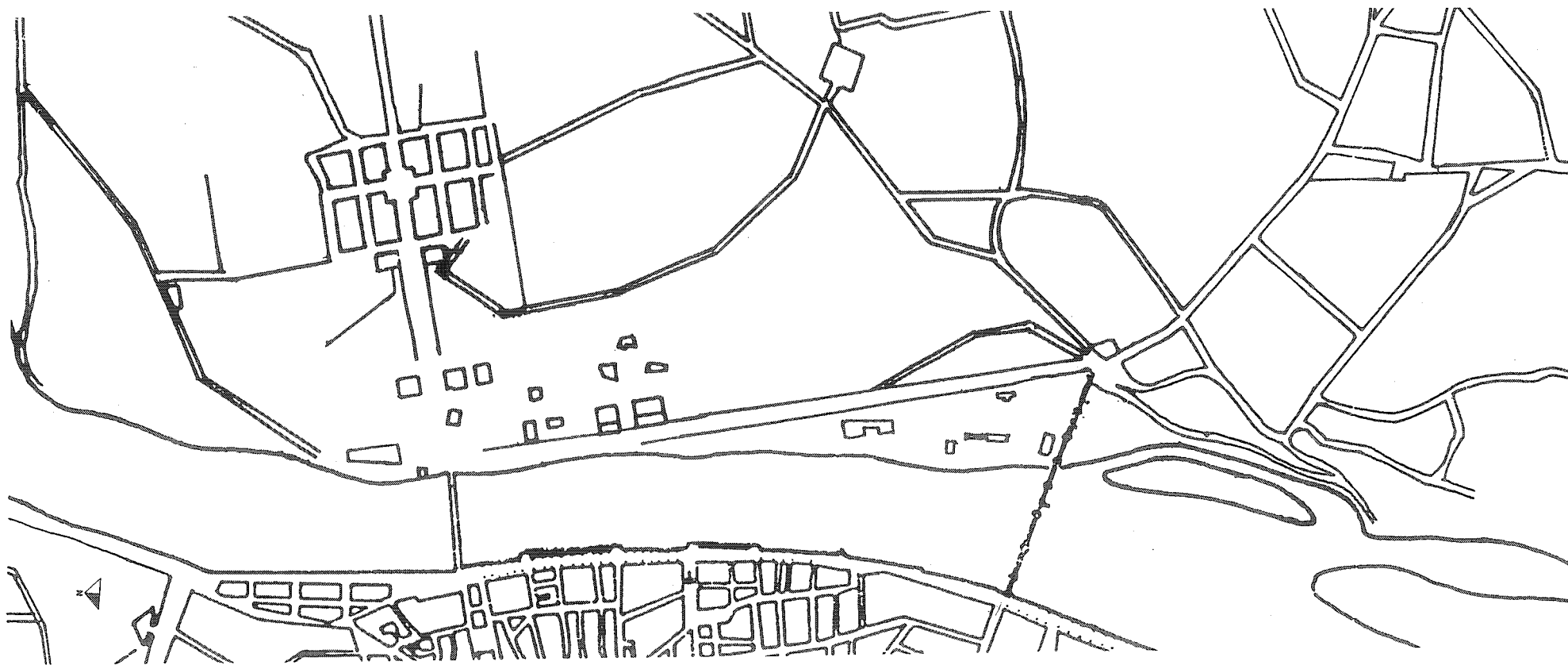


1800 à 1810 (1988, atelier d'architectes B. Dumétier)

C66

- **Titre** : "Restitution du réseau viaire entre 1800 et 1810".
- **Extrait de** : *Travaux de l'Institut d'Histoire de l'art de Lyon*, n° 11, juin 1988, p. 14.
- **Remarques** : Détail. Auteurs : M.F. Ligoure sous la direction de D. Bertin et A.S. Cléménçon. Plan de Lyon réalisé à partir d'un plan de 1809 (SS, AML 2 S 209). Sur cette série de plans, cf. la notice du plan 1740 à 1750 (1988, atelier d'architectes B. Dumétier).

iii. 18



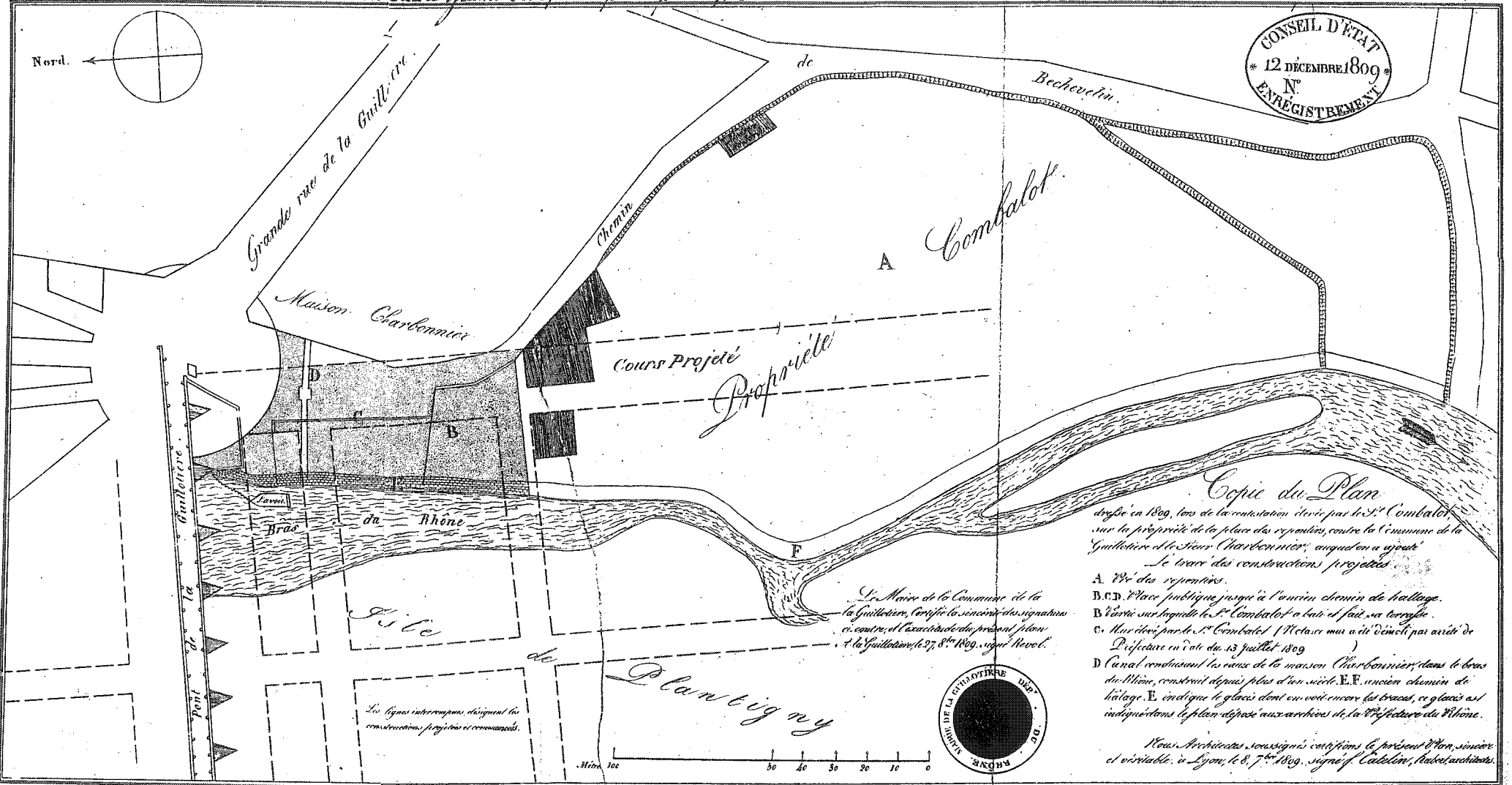
8 sept. 1809 (Catelin et Hubert, AML 3 S 773)

C67

- Echelle : 1 : 1 000^e.

- Titre : "Copie du plan dressé en 1809, lors de la contestation élevée par le Sr. Combabot, sur la propriété de la place des Repentirs contre la Commune de la Guillotière et le Sieur Charbonnier, auquel on a ajouté le tracé des constructions projetées".

La couleur jaune indique la place publique



CONSEIL D'ETAT
12 DECEMBRE 1809
N°
ENREGISTREMENT

Copie du Plan

dressé en 1809, lors de la contestation élevée par le S^r Combalot sur la propriété de la place des expéditions, contre la Commune de la Guillotière et le Sieur Charbonnier, auquel on a ajouté

Le tour des constructions projetées

- A. Vis des expéditions.
- B, C, D. Place publique jusqu'à l'ancien chemin de hallage.
- B. Visite sur laquelle le S^r Combalot a bâti et fait sa terrasse.
- C. Mur élevé par le S^r Combalot (Nécessaire mais n'a été démolé par arrêté de Préfecture en date du 13 juillet 1809)
- D. Canal conduisant les eaux de la maison Charbonnier dans le bras du Rhône, construit depuis plus d'un siècle. E, F. ancien chemin de hallage. E indique le glacis dont on voit encore les traces, ce glacis est indiqué dans le plan dressé aux archives de la Préfecture du Rhône.

Le Maire de la Commune de la Guillotière, certifié le sincère dans sa signature et contre, et l'exactitude du présent plan et la Guillotière, le 27 8^{me} 1809, signé Nevel.

Les lignes interrompues désignent les constructions projetées et convenues

Mètres 100 50 40 30 20 10 0



Nous Architectes soussignés certifions le présent Plan, sincère et véritable. à Lyon, le 8 7^{me} 1809, signé J. Castejon, N. Buisson, Architectes.

[Vers1809] ([HCL], HCL. A. 29 [b] tir 15)

C68

- **Echelle** : 600 pieds de ville.
- **Fond de plan** : 1781 (M. Decrénice, HCL. A. 29 [a] tir 15)
- **Titre** : [Les terrains loués et vendus par les Hospices dans la zone du quartier Morand].
- **Remarques** : Adjonctions en couleur sur le fond de plan. Légende : masses louées (par le fermier de la Tête d'Or, celui de la Part-Dieu et autres), masses vendues (dans le plan et hors du plan Decrénice).

Désignation
 Les terrains de cette
 vente sont situés sur
 l'emplacement de
 l'ancien hôpital de
 la Charité de Lyon
 et sur les terrains
 qui en dépendent.

Placés en vertu de
 l'arrêté du 17
 Ventose l'an 10.

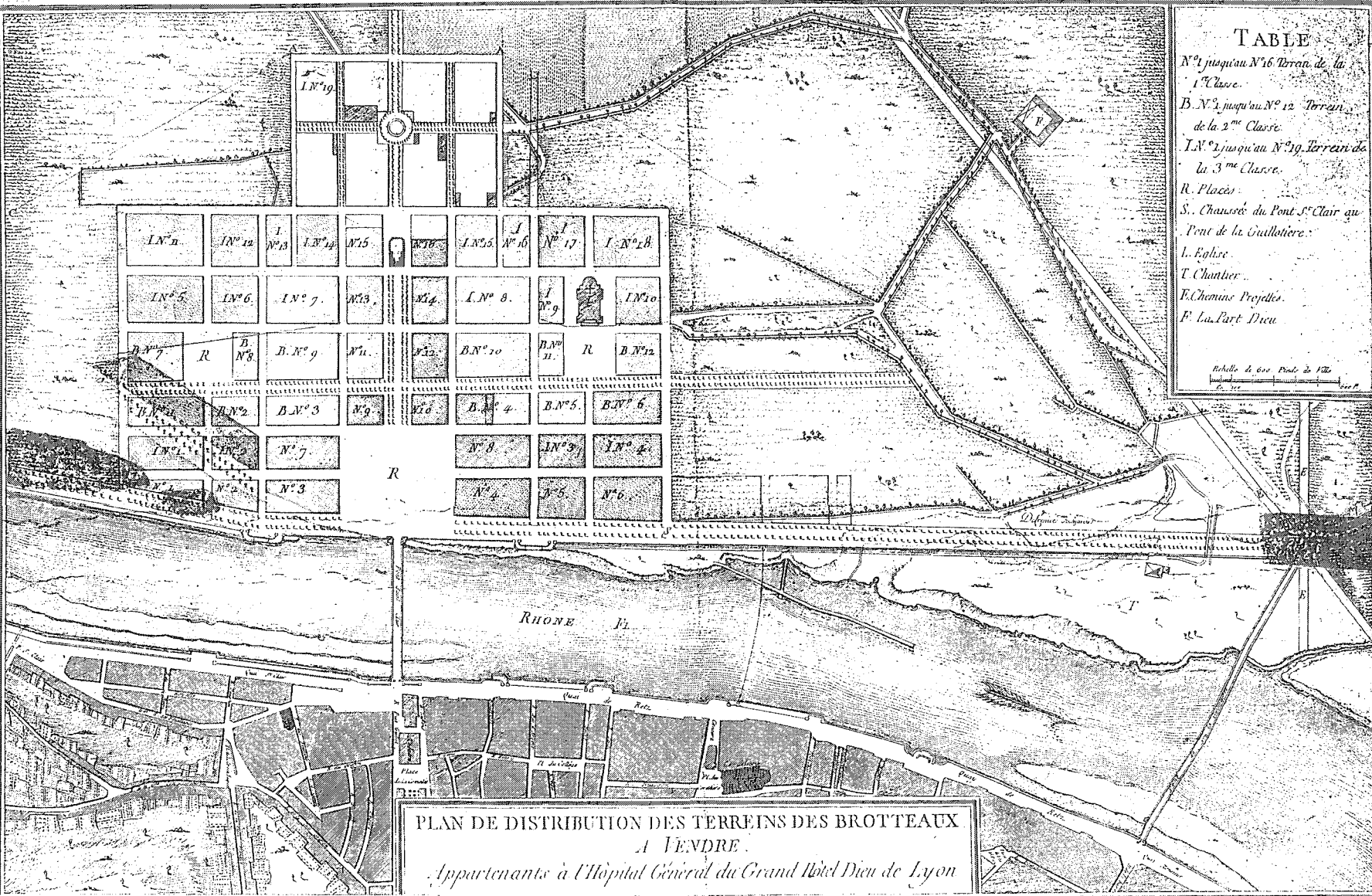
I. N° 5.
 — 6.
 — 7.
 — 14.
 — 15.
 — 16.
 Terrain des Marais.
 B. N° 7.
 — 8.
 Terrain des Vignes.

Le totalité du terrain
 assigné, compris les
 superficies (propriété de
 l'ancien hôpital de la
 Charité de Lyon) est
 de 695 ares 70
 centiares, sur 59 hectares.

Placés en vertu de
 l'arrêté du 17
 Ventose l'an 10.

I. N° 17.
 — 18.
 — 19.
 — 20.
 Terrain des Vignes.
 L. N° 4.
 Terrain des Vignes.
 I. N° 9.

Ces terrains sont
 situés dans le plan de
 l'ancien hôpital de la
 Charité de Lyon.



TABLE

N° 1 jusqu'au N° 16 Terrain de la
 1^{re} Classe.
 B. N° 1 jusqu'au N° 12 Terrain
 de la 2^{me} Classe.
 L. N° 1 jusqu'au N° 19 Terrain de
 la 3^{me} Classe.
 R. Placés
 S. Chaussée du Pont St Clair au
 Pont de la Guillotière.
 I. Eglise.
 T. Châtelier.
 F. Chemins Projétés.
 F. La Part Dieu.

Echelle de 600 Toises de Paris

Désignation
 Les terrains de cette
 vente sont situés sur
 l'emplacement de
 l'ancien hôpital de
 la Charité de Lyon
 et sur les terrains
 qui en dépendent.

Matras	Superficie
Contenances	Contenances
1 ^{re} Classe	50998
2 ^{me} Classe	52000
3 ^{me} Classe	59066
R. Placés	79457
S. Chaussée du Pont St Clair au Pont de la Guillotière	52692
I. Eglise	6062
T. Châtelier	17514
F. Chemins Projétés	13095
F. La Part Dieu	55500
B. N° 1	25288
B. N° 2	52551
B. N° 3	52551
B. N° 4	52551
B. N° 5	52551
B. N° 6	52551
B. N° 7	52551
B. N° 8	52551
B. N° 9	52551
B. N° 10	52551
B. N° 11	52551
B. N° 12	52551
B. N° 13	52551
B. N° 14	52551
B. N° 15	52551
B. N° 16	52551
B. N° 17	52551
B. N° 18	52551
B. N° 19	52551
B. N° 20	52551
B. N° 21	52551
B. N° 22	52551
B. N° 23	52551
B. N° 24	52551
B. N° 25	52551
B. N° 26	52551
B. N° 27	52551
B. N° 28	52551
B. N° 29	52551
B. N° 30	52551
B. N° 31	52551
B. N° 32	52551
B. N° 33	52551
B. N° 34	52551
B. N° 35	52551
B. N° 36	52551
B. N° 37	52551
B. N° 38	52551
B. N° 39	52551
B. N° 40	52551
B. N° 41	52551
B. N° 42	52551
B. N° 43	52551
B. N° 44	52551
B. N° 45	52551
B. N° 46	52551
B. N° 47	52551
B. N° 48	52551
B. N° 49	52551
B. N° 50	52551
B. N° 51	52551
B. N° 52	52551
B. N° 53	52551
B. N° 54	52551
B. N° 55	52551
B. N° 56	52551
B. N° 57	52551
B. N° 58	52551
B. N° 59	52551
B. N° 60	52551
B. N° 61	52551
B. N° 62	52551
B. N° 63	52551
B. N° 64	52551
B. N° 65	52551
B. N° 66	52551
B. N° 67	52551
B. N° 68	52551
B. N° 69	52551
B. N° 70	52551
B. N° 71	52551
B. N° 72	52551
B. N° 73	52551
B. N° 74	52551
B. N° 75	52551
B. N° 76	52551
B. N° 77	52551
B. N° 78	52551
B. N° 79	52551
B. N° 80	52551
B. N° 81	52551
B. N° 82	52551
B. N° 83	52551
B. N° 84	52551
B. N° 85	52551
B. N° 86	52551
B. N° 87	52551
B. N° 88	52551
B. N° 89	52551
B. N° 90	52551
B. N° 91	52551
B. N° 92	52551
B. N° 93	52551
B. N° 94	52551
B. N° 95	52551
B. N° 96	52551
B. N° 97	52551
B. N° 98	52551
B. N° 99	52551
B. N° 100	52551

**PLAN DE DISTRIBUTION DES TERREINS DES BROTTAUX
 A VENDRE**
 Appartenants à l'Hôpital Général du Grand Hôtel Dieu de Lyon

4 mai 1811 (SS, AML 3 S 59)

C69

- Echelle : 1 : 300^e.

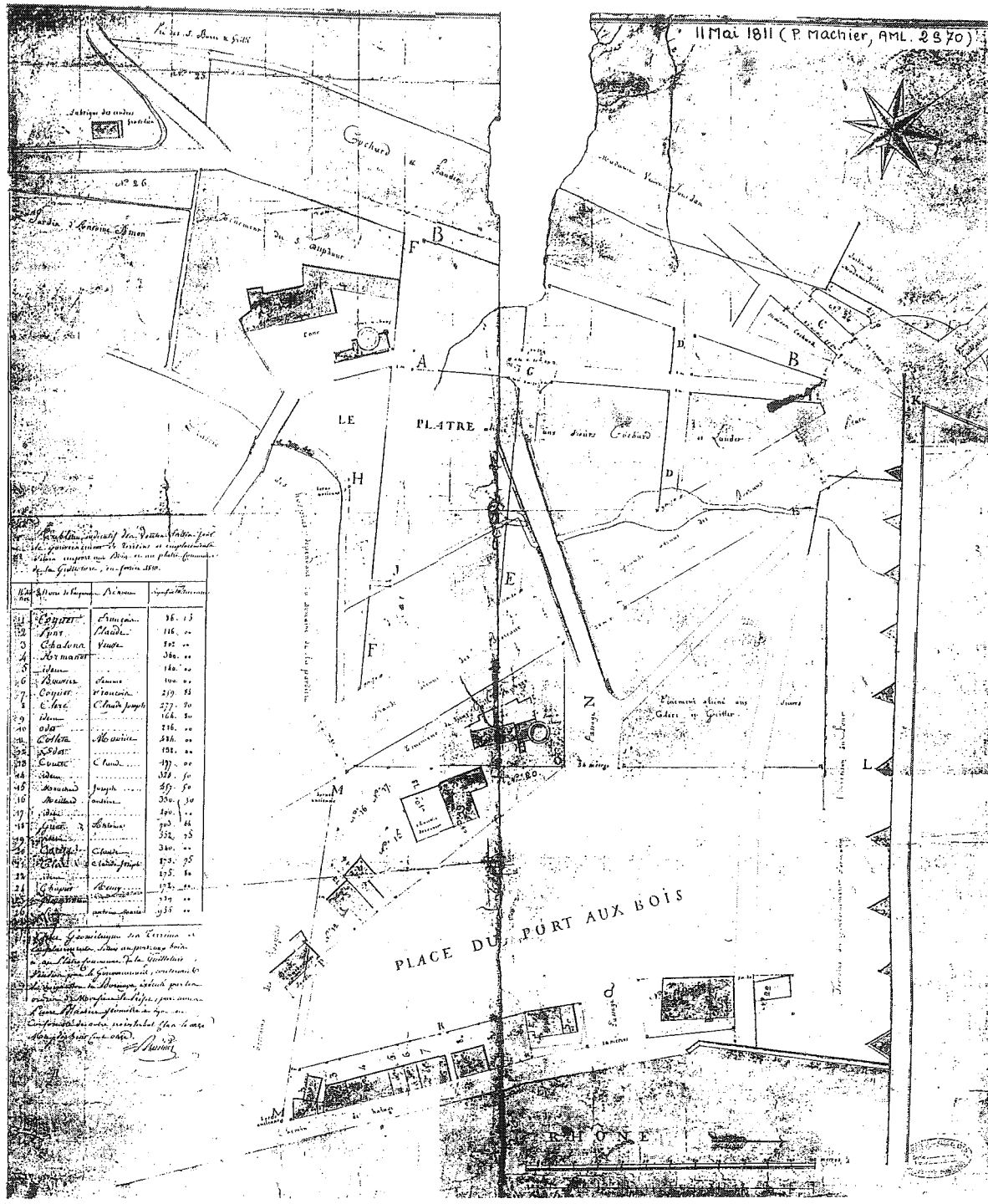
- Titre : [Plan de la place du Pont avec un projet d'alignement].

11 mai 1811 (P. Machier, AML 2 S 70)

C70

- **Echelle** : 1 : 625^e.
- **Titre** : "Plan géométrique des terrains et emplacements situés au Port au bois et au Plâtre, commune de la Guillotière, vendus par le gouvernement, contenant désignation du bornage exécuté par les ordres de Monsieur le Préfet, par nous Pierre Machier, géomètre à Lyon, en conformité de notre procès-verbal clos le onze may dix huit cent onze. P. Machier".
- **Remarques** : Sur le plan figure le tableau des lots et des acquéreurs en février 1810.

iii. 71



Plan de la section de la Ville de Paris, pour
 le service des contributions, dressé et complété
 d'après les plans de la Ville, et un plan général
 de la Ville de Paris, en l'an 1810.

N°	Noms des Propriétaires	Noms des Propriétaires	Contenance
1	Engel	Antoine	16. 13
2	Lyon	Blaise	116. ..
3	Chalons	Yves	102. ..
4	Notman	Yves	346. ..
5	Idem	Idem	140. ..
6	Boivin	Antoine	100. ..
7	Comier	Antoine	219. 82
8	Idem	Charles Joseph	272. 00
9	Idem	Idem	164. 50
10	Idem	Idem	216. ..
11	Collet	Antoine	224. ..
12	Idem	Idem	192. ..
13	Comier	Charles	177. ..
14	Idem	Idem	352. 50
15	Comier	Joseph	257. 50
16	Idem	Antoine	380. 50
17	Idem	Idem	290. ..
18	Idem	Idem	290. 25
19	Idem	Idem	340. ..
20	Idem	Charles Joseph	272. 00
21	Idem	Idem	275. 50
22	Idem	Idem	172. ..
23	Idem	Idem	172. ..
24	Idem	Idem	172. ..
25	Idem	Idem	172. ..
26	Idem	Idem	172. ..
27	Idem	Idem	172. ..
28	Idem	Idem	172. ..
29	Idem	Idem	172. ..
30	Idem	Idem	172. ..
31	Idem	Idem	172. ..
32	Idem	Idem	172. ..
33	Idem	Idem	172. ..
34	Idem	Idem	172. ..
35	Idem	Idem	172. ..
36	Idem	Idem	172. ..
37	Idem	Idem	172. ..
38	Idem	Idem	172. ..
39	Idem	Idem	172. ..
40	Idem	Idem	172. ..
41	Idem	Idem	172. ..
42	Idem	Idem	172. ..
43	Idem	Idem	172. ..
44	Idem	Idem	172. ..
45	Idem	Idem	172. ..
46	Idem	Idem	172. ..
47	Idem	Idem	172. ..
48	Idem	Idem	172. ..
49	Idem	Idem	172. ..
50	Idem	Idem	172. ..

Plan de la section de la Ville de Paris, pour
 le service des contributions, dressé et complété
 d'après les plans de la Ville, et un plan général
 de la Ville de Paris, en l'an 1810.

1811 ([HCL], HCL. A. 30 tir 15)

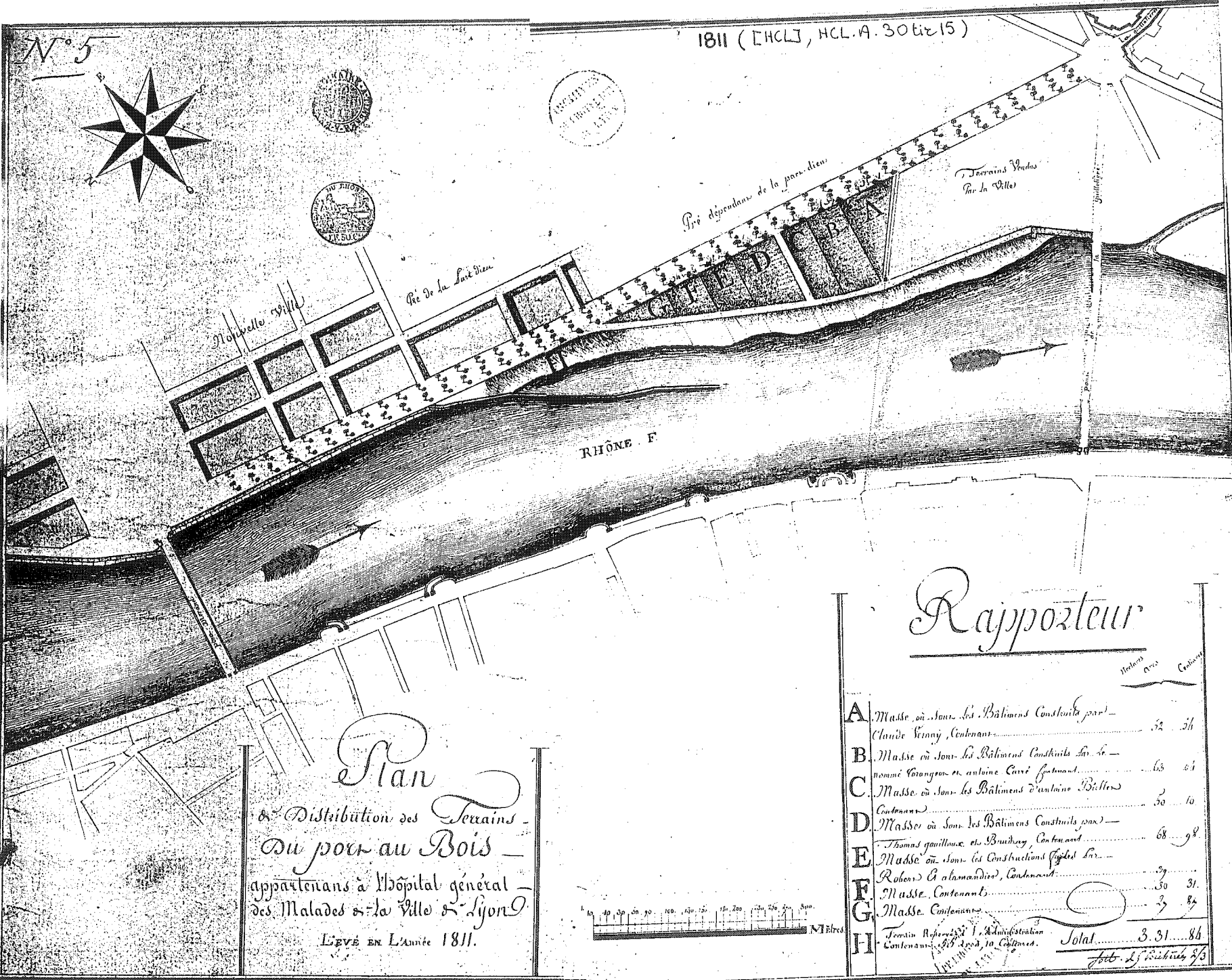

C71

- **Titre** : "Plan de distribution des terrains du Port au Bois appartenant à l'Hôpital Général des Malades de la ville de Lyon".
- **Remarques** : Légende : A à G : nom des propriétaires des constructions, H : réservé à l'administration des Hospices.

iii. 72

N° 5

1811 (E.H.C.L.J., H.C.L.A. 30 et 15)



Plan
 de Distribution des Terrains
 du port au Bois
 appartenans à l'Hôpital général
 des Malades de la Ville de Lyon
 Levé en l'année 1811.

Rapporteur

	Mètres	Toises
A Masse où sont les Bâtimens Construits par Claude Vénay, Contenant.....	52	56
B Masse où sont les Bâtimens Construits par le nommé Carangeon et Antoine Carré, Contenant.....	65	69
C Masse où sont les Bâtimens d'Antoine Ballez, Contenant.....	50	50
D Masse où sont les Bâtimens Construits par Thomas Guilloux et Boudary, Contenant.....	68	98
E Masse où sont les Constructions d'Antoine Robert & almandier, Contenant.....	29	31
F Masse, Contenant.....	30	31
G Masse, Contenant.....	3	82
H Terrain Réserve de l'Administration, Contenant.....	3.31	86
Total	3.31	86

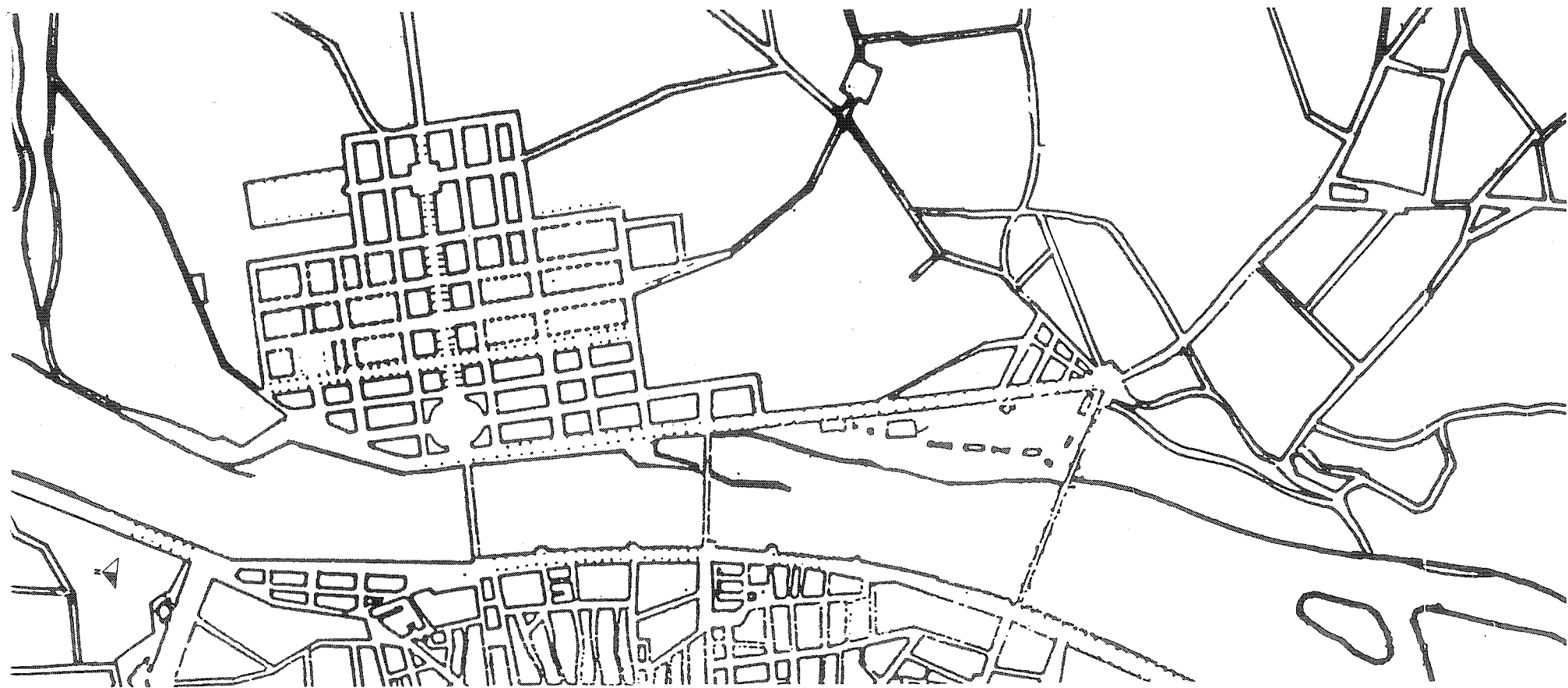
Job. B. Bichard 7/2

1817 à 1827 (1988, atelier d'architectes B. Dumétier)

C72

- **Titre** : "Restitution du réseau viaire entre 1817 et 1827".
- **Extrait de** : *Travaux de l'Institut d'Histoire de l'art de Lyon*, n° 11, juin 1988, p. 16.
- **Remarques** : Détail. Auteurs : M.F. Ligoure sous la direction de D. Bertin et A.S. Cléménçon. Plan de Lyon réalisé à partir des plans : 1818 (L. Dignoscyo, AML 3 S 695), 1821 (L. Dignoscyo, AML 2 S 20) et 1827 (L. Dignoscyo, AML 3 S 122). Sur cette série de plans, cf. la notice du plan 1740 à 1750 (1988, atelier d'architectes B. Dumétier).

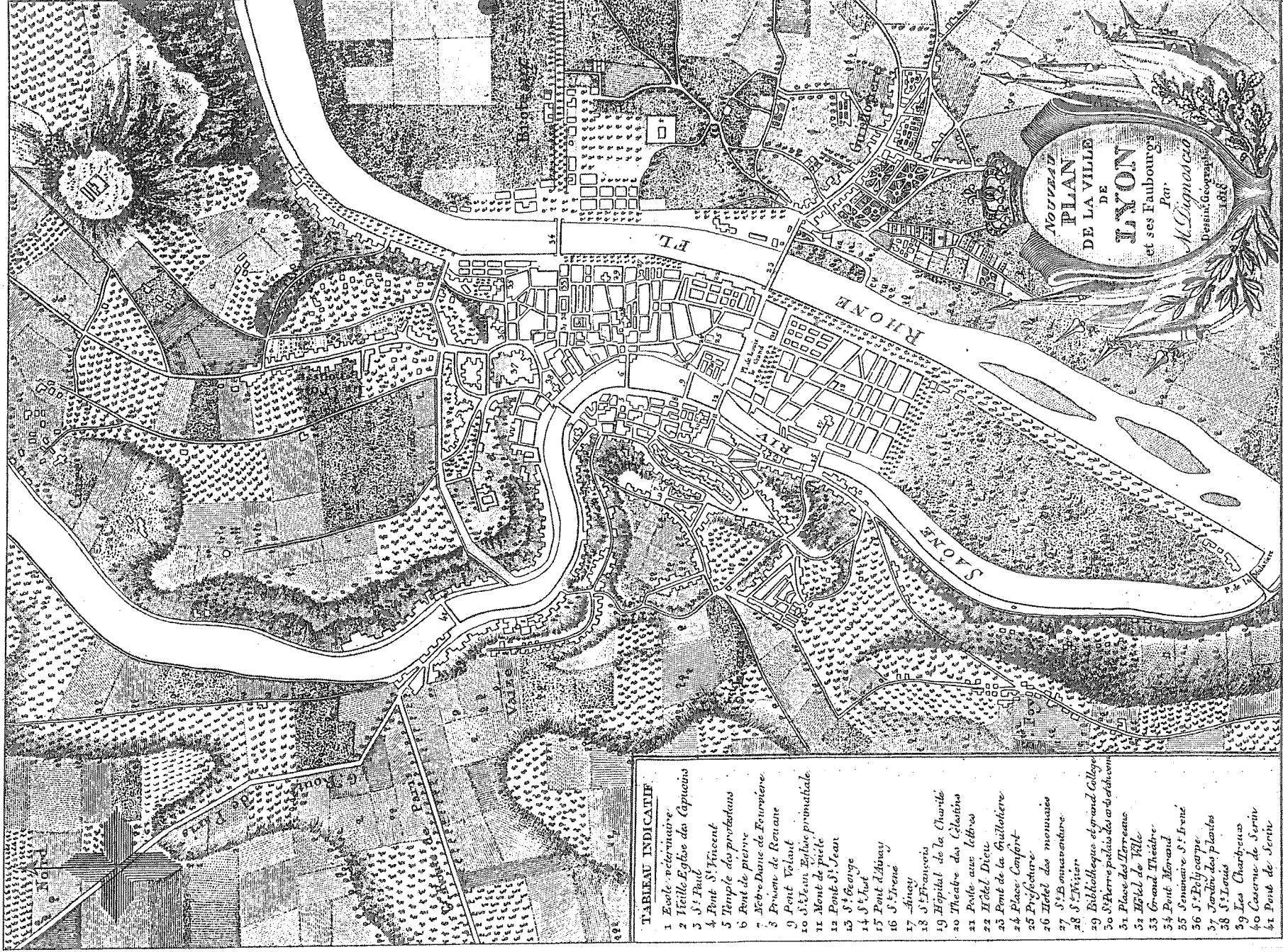
iii. 32



1818 (L. Dignoscio, HCL. A. 321 tir 9)

C73

- **Titre** : "Nouveau plan de la ville de Lyon et ses faubourgs...".
- **Remarques** : Le cartographe va modifier par la suite l'orthographe de son nom auquel il ajoutera un y.



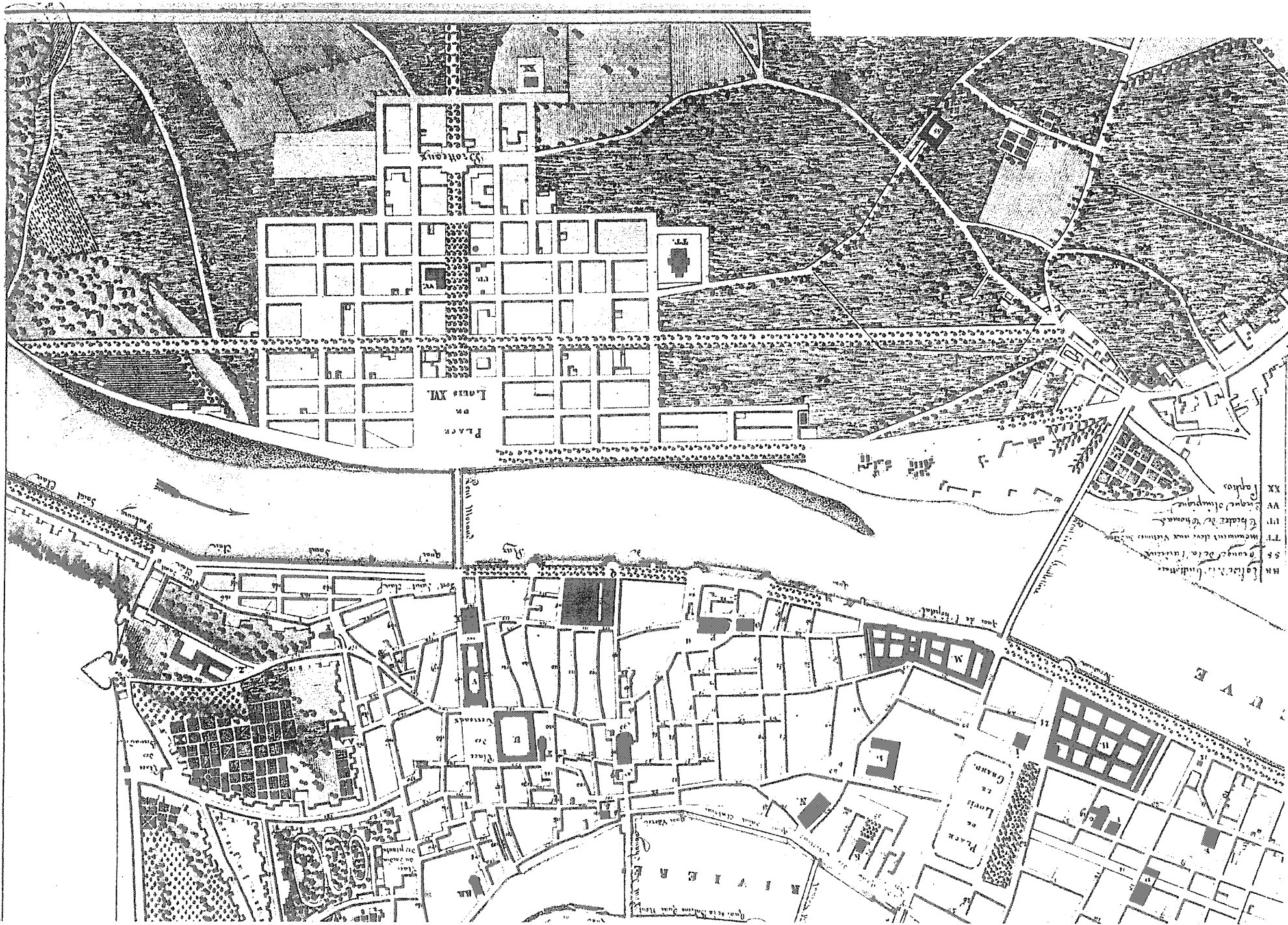
TABIEAU INDICATIF

- 1 Ecole vétérinaire
- 2 Vêlle Eglise des Capucins
- 3 S^t Paul
- 4 Pont S^t Vincent
- 5 Temple des protestans
- 6 Pont de pierre
- 7 Nôtre-Dame de Fourvière
- 8 Prison de Roanne
- 9 Pont Volant
- 10 S^t Jean, Ecole primaire
- 11 Mont de piété
- 12 Pont S^t Jean
- 13 S^t George
- 14 S^t Just
- 15 Pont d'Aray
- 16 S^t Irène
- 17 Aray
- 18 S^t François
- 19 Hôpital de la Charité
- 20 Théâtre des Célestins
- 21 Poste aux lettres
- 22 Hôtel Dieu
- 23 Pont de la Guillotière
- 24 Place Comfert
- 25 Préfecture
- 26 Hôtel des monnaies
- 27 S^t Bonaventura
- 28 S^t Nizier
- 29 Bibliothèques et grand Collège
- 30 S^t Pierre palais des arts et des sciences
- 31 Place des Terreaux
- 32 Hôtel de Ville
- 33 Grand Théâtre
- 34 Pont Morand
- 35 Fontaine S^t Jean
- 36 S^t Polycarpe
- 37 Jardin des plantes
- 38 S^t Louis
- 39 Les Chartrons
- 40 Caserne de Servin
- 41 Pont de Serrin

1821 (L. Dignoscyo, AML 2 S 20)

C74

- Echelle : environ 1 : 6 250^e.
- Titre : "Nouveau plan géométrique de Lyon, seconde ville au royaume de France, avec ses projets d'agrandissements et d'embellissement. Par Laurent Dignoscyo, 1821".
- Remarques : Détail.



Avril 1823 ([HCL], HCL. A. 224 tir 6)

C75

- **Echelle** : 600 pieds de ville.
- **Titre** : "Plan de distribution de terrains situés aux Brotteaux sur la commune de la Guillotière appartenant à l'Hôpital Général des malades de la ville de Lyon".
- **Remarques** : Sur le plan figurent les terrains du plan Morand-Decrénice vendus et "les terrains qu'on propose d'ajouter au midi et au nord de l'ancien plan homologué", c'est à dire l'extension du plan Morand.
Sur un tableau sont chiffrées les surfaces des terrains à vendre et de celles destinées aux espaces publics :

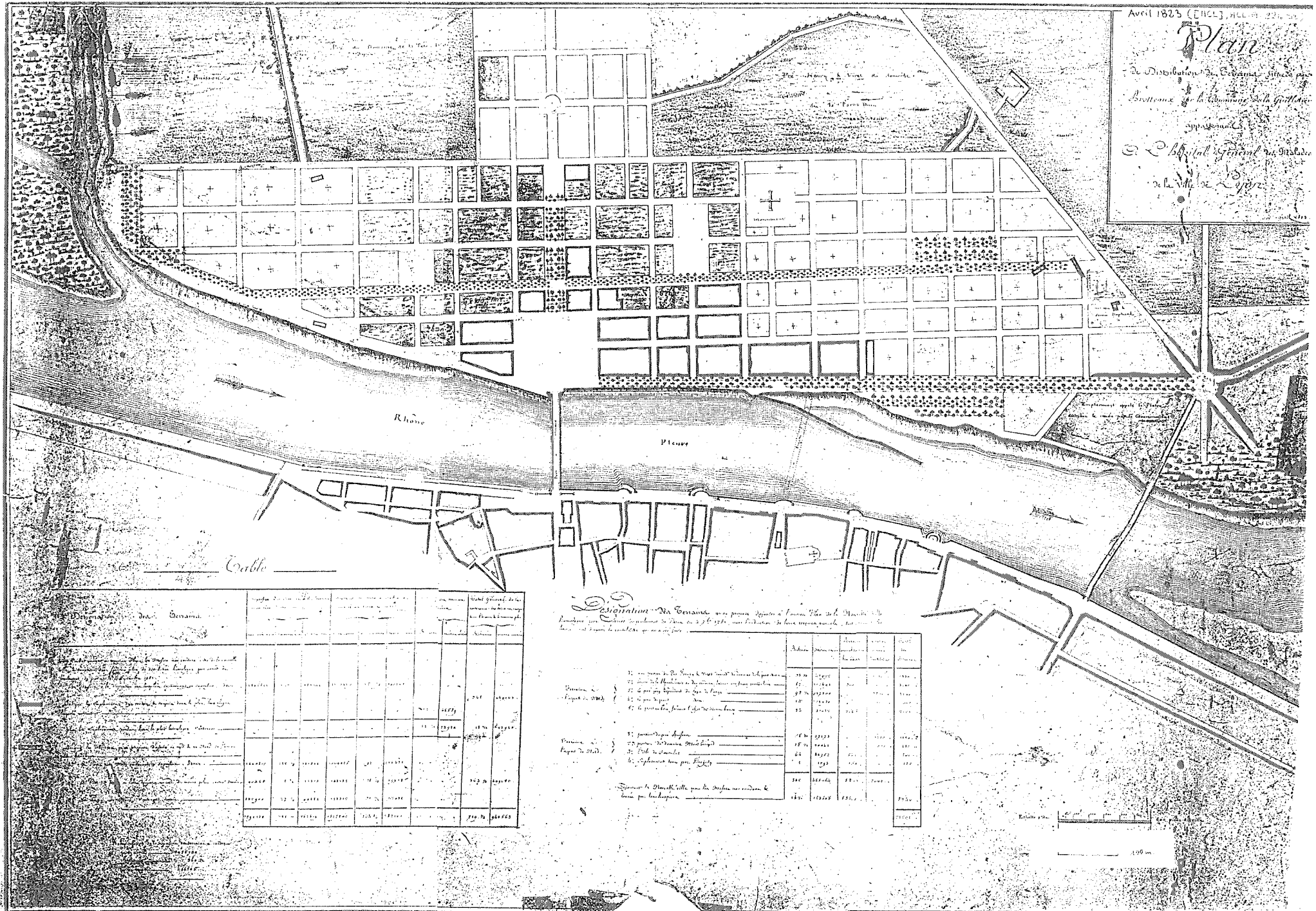
Zone	Terrains susceptibles d'être vendus	Terrains abandonnés pour rues, cours et places
1°) Sud	171 322 m ²	125 421 m ²
2°) Port au bois	11 313 m ²	19 718 m ²
3°) Nord	99 884 m ²	42 022 m ²

ill. 79

Avril 1823 [1823] HCL 11 23

Plan

de Distribution de Censures, d'après les
 Bases de la Commission de la Ville
 d'Orléans
 & l'Officiel Général de la Ville
 de la Ville de Orléans



Dénomination	Quantité	Unité	Montant	Montant total
1. Censures de 100 francs	100	francs	10000	10000
2. Censures de 50 francs	200	francs	10000	20000
3. Censures de 25 francs	400	francs	10000	40000
4. Censures de 10 francs	1000	francs	10000	100000
5. Censures de 5 francs	2000	francs	10000	200000
6. Censures de 2 francs	4000	francs	8000	320000
7. Censures de 1 franc	8000	francs	8000	400000
Total	15000		60000	1000000

Déclaration des Censures

Les Censures de 100 francs sont payées par les propriétaires des maisons de la Ville de Orléans, d'après les Bases de la Commission de la Ville d'Orléans, et l'Officiel Général de la Ville de la Ville de Orléans.

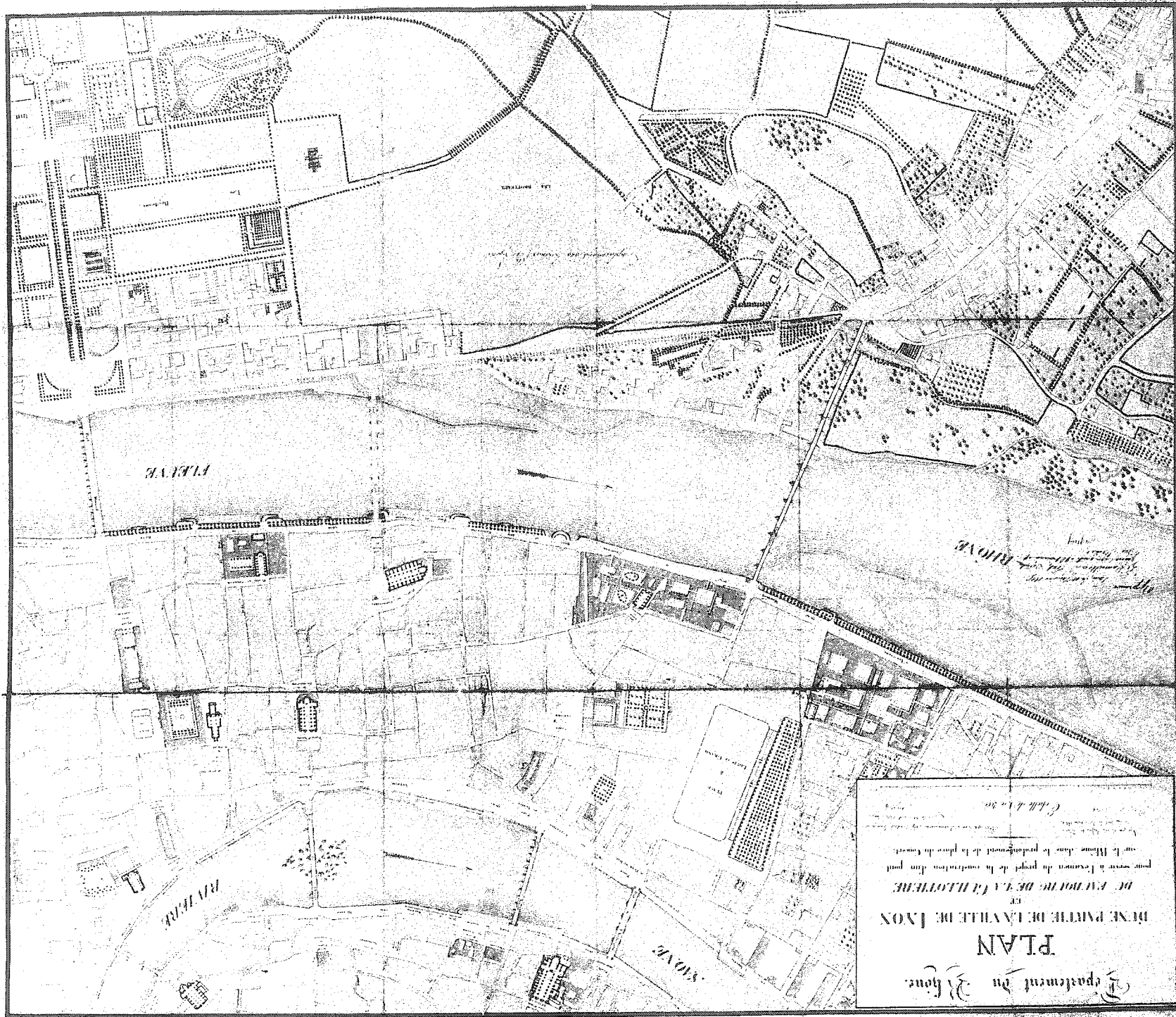
Dénomination	Quantité	Unité	Montant	Montant total
1. Censures de 100 francs	100	francs	10000	10000
2. Censures de 50 francs	200	francs	10000	20000
3. Censures de 25 francs	400	francs	10000	40000
4. Censures de 10 francs	1000	francs	10000	100000
5. Censures de 5 francs	2000	francs	10000	200000
6. Censures de 2 francs	4000	francs	8000	320000
7. Censures de 1 franc	8000	francs	8000	400000
Total	15000		60000	1000000

31 août 1823 (Cavenne, AML 1 S 34)

C76

- **Echelle** : 1 : 2 000°.
- **Titre** : "Plan d'une partie de la ville de Lyon et du faubourg de la Guillotière, pour servir à l'examen du projet de la construction d'un pont sur le Rhône dans le prolongement de la place du concert".
- **Remarques** : Ce plan ne présente que la partie sud-ouest du quartier Morand, le plan projeté est le futur pont Lafayette. Photo ASC.

iii. 113



PLAN
DE LA PARTIE DE LA VILLE DE LYON
Département du Rhône

DE LA PARTIE DE LA VILLE DE LYON
ET
DE LA PARTIE DE LA VILLE DE LYON

pour servir à l'examen du projet de la construction d'un pont
sur le Rhône dans le prolongement de la place de la Croix
C. 1864. N. 30

Mars 1824 ([Terra], copié en 1977, in L. Dambrin... 1977)

C77

- **Echelle** : 1 : 2 500^e.
- **Titre** : "Plan cadastral des Brotteaux. Levé en mars 1824. SC. La Guillotière, section A1 dite des Brotteaux en deux feuilles. Première feuille du numéro 1 jusques et y compris le n° 420. Levé en mars 1824 par le géomètre de 1^{ère} classe soussigné. Ech. 1 / 2 500^e. La Guillotière, section A2 dite des Brotteaux en deux feuilles, 2^e du n° 420 jusques et y compris le n° 614. Levé en mars 1824 par le géomètre de 1^{ère} classe. Copie du plan cadastral des Brotteaux. Ne sont pas mentionnés certaines rues, certains numéros de parcelles, le tirage étant illisible. Le 5 [?] janvier 1977 Z.G. Les deux feuilles sont réunies".
- **Extrait de** : L. Dambrin et al., 1977, p. 79 bis.
- **Remarques** : Ce plan est une copie faite en 1977 d'une partie du plan cadastral de la Guillotière levé par Terra en mars 1824. Nous n'avons pas identifié l'original. La copie, signée Z.G. a peut-être été faite à l'occasion du travail de Dambrin, Reynaud et Zol rendu la même année. Sur le plan cadastral de 1824 en général, cf. le plan du 15 sept. 1824 (Gaud, Terra, Wable, AML 2 S atlas 10) et le catalogue des AML, 1977, p. 199.

ill. 73

Mars 1824 [Terra], in Dambrin L. ... 1974

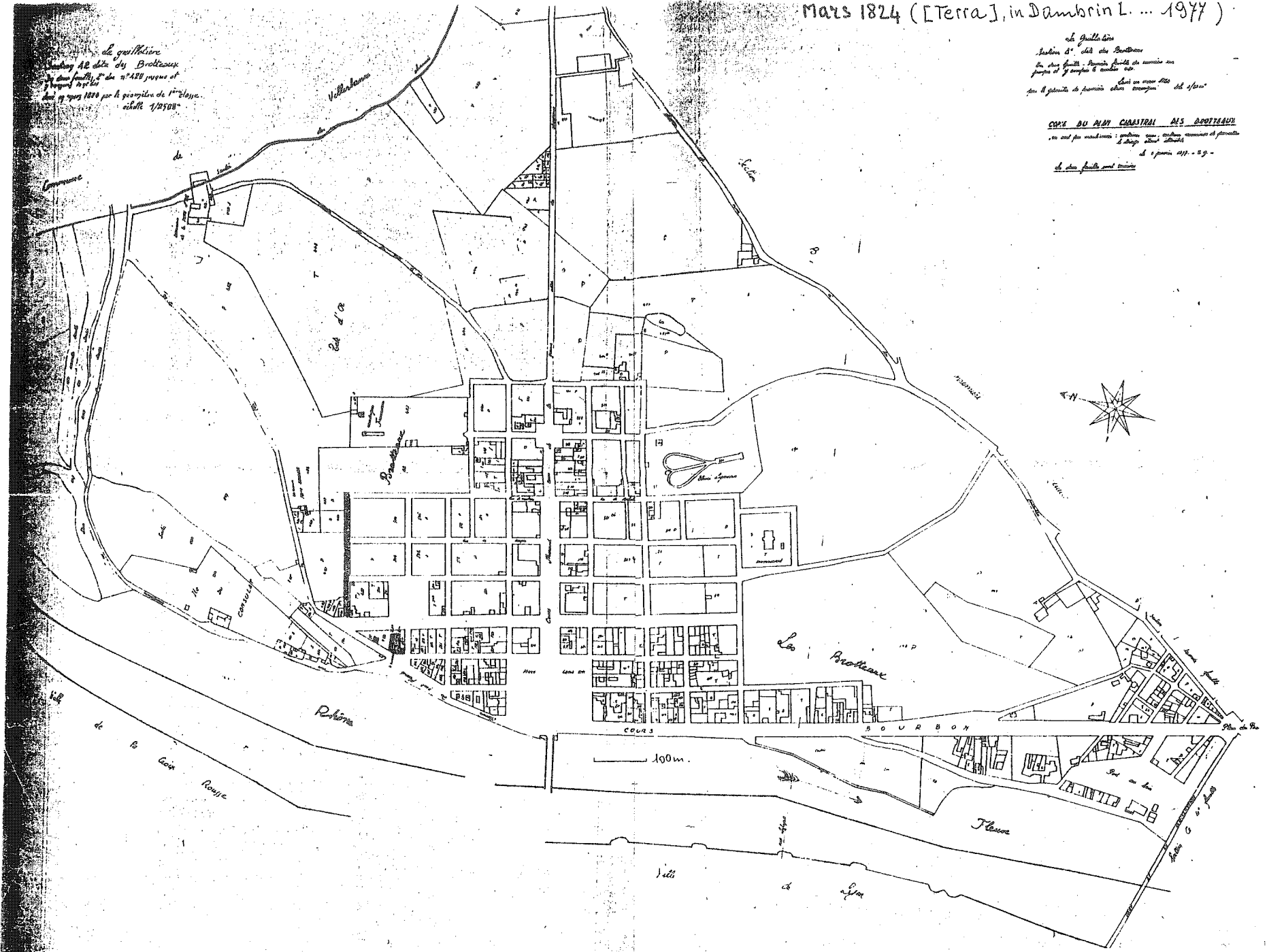
Le quartier
composé de lots des Brotteaux
à Paris, n° 420 jusqu'à
n° 425
levé en mars 1824 par le géomètre de 1^{re} classe
échelle 1/2500

de Guillotin
Section 5^e des Brotteaux
de Paris, n° 420 jusqu'à
n° 425
levé en mars 1824 par le géomètre de 1^{re} classe
échelle 1/2500

CADRE DU PLAN CADASTRAL DES BROTTÉAUX

en six feuilles : première, deux, troisième, quatrième et cinquième
à Paris, n° 420 jusqu'à n° 425

de deux feuilles sont terminés

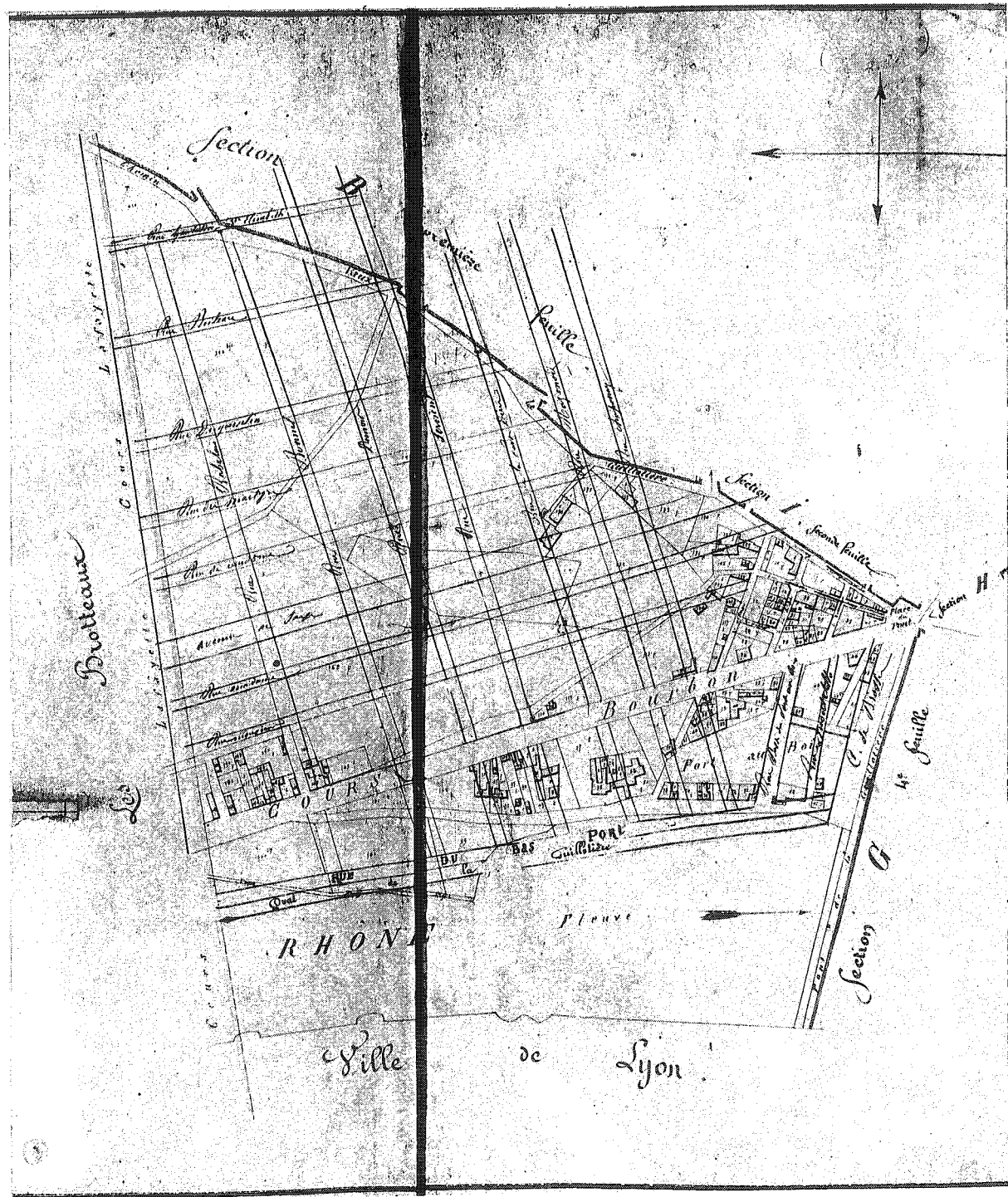


15 sept. 1824 jusque vers 1850 (Gaud, Terra, Wable, AML 2 S atlas 10)

C78

- **Echelle** : 1 : 2 500^e (sauf sections H et I au 1 : 1 250^e).
- **Titre** : "Atlas cadastral parcellaire du territoire de la commune de la Guillotière. Canton de Lyon. Arrondissement de Lyon. Département du Rhône...", [avec adjonctions : corrections du plan parcellaire jusque vers 1850 et superposition d'un plan d'alignement et d'extension sommaire de 1828 à 1836 environ].
- **Remarques** : Exemple d'une planche. Dans AML, 1997, J.M. Dureau et al. précisent, p. 199, que cet atlas est une copie contemporaine ou de peu postérieure au cadastre de 1824 (cf. le plan de mars 1824 [Terra], service du cadastre). Sur cet atlas sont portés deux types d'adjonctions. Les premières, au crayon, sont ponctuelles et concernent surtout le bâti. Elles vont jusque vers 1850. Les secondes, à l'encre rouge, ni datées ni signées, comme les premières, figurent un plan d'alignement et d'extension qui couvre l'intérieur de l'enceinte fortifiée entre la Grande rue de la Guillotière et l'actuelle rue Tronchet. Nous avons tenté d'identifier et de dater cette dernière adjonction en la comparant aux copies connues du plan Scève de 1827 (cf. le corps de l'étude). La comparaison n'a porté que sur la zone entre le Rhône, le cours Lafayette, la future rue Moncey et la place du Pont, qui correspond à la planche que nous reproduisons (photo AML). Cet ajout pourrait être de 1828-1829 mais pas postérieur à 1836. C'est un tracé sommaire, assez fantaisiste, sans réel rapport avec le plan Scève tel qu'il a été réalisé. C'est peut-être un premier projet rapide du plan d'extension ou une copie d'un premier état du plan Scève. Il existe un plan d'assemblage de cet atlas au 1 : 10 000^e daté du 20 mars 1824, mais les Brotteaux, au nord du cours Lafayette, manquent. Pour d'autres informations sur cet atlas et sur ses auteurs, cf. AML, 1977.

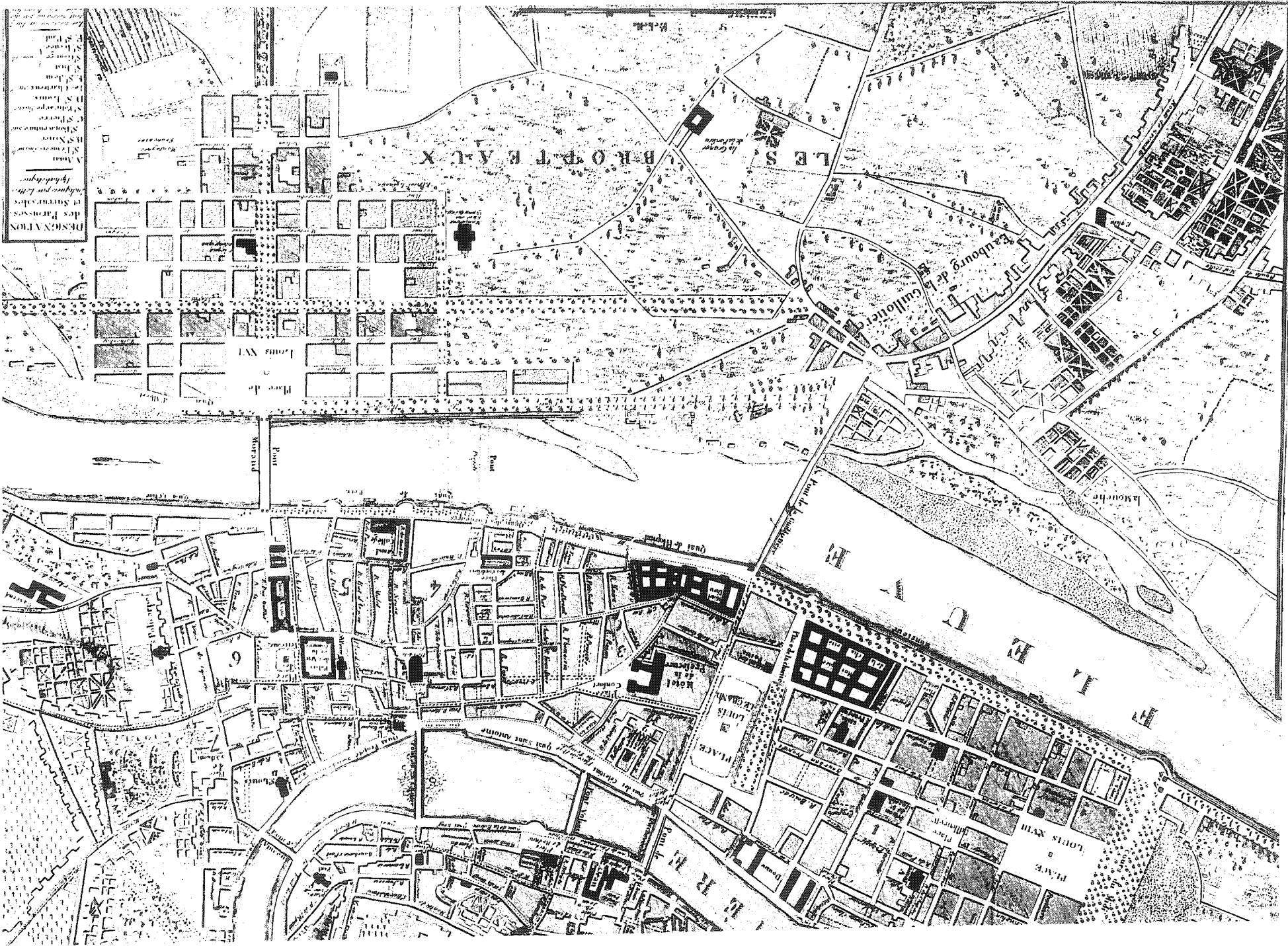
iii. 82



1824 (L. Dignoscyo, BML fond Coste 141)

C79

- **Titre** : "Nouveau plan géométral de la ville de Lyon avec ses projets d'agrandissements et d'embellissements divisé par arrondissements par Monsieur Laurent Dignoscyo, ingénieur, 1824".
- **Remarques** : Détail. Ce plan est proche d'un plan antérieur : 1821 (L. Dignoscyo, AML 2 S 20), mais il présente l'avantage de désigner les noms des rues. Il est proche aussi d'un plan postérieur, toujours du même auteur : 1829 (L. Dignoscyo, AML 2 S 177). Photo BML.



DESIGNATIONS
des Bâtiments
et Structures
Spécifiques

- S. Palais
- S. Louvre
- S. Bastille
- S. Marly
- S. St. Louis
- S. St. Jacques
- S. St. Pierre
- S. St. Martin
- S. St. Germain
- S. St. Denis
- S. St. Etienne
- S. St. Roch
- S. St. Yves
- S. St. Sulpice
- S. St. Nicolas
- S. St. Victor
- S. St. Marcel
- S. St. Landry
- S. St. Hippolyte
- S. St. Germain des Près
- S. St. Germain l'Auxerrois
- S. St. Eustache
- S. St. Julien
- S. St. Jean
- S. St. Jacques de la Boucherie
- S. St. Jacques de la Planche
- S. St. Jacques de la Ville
- S. St. Jacques de la Marche
- S. St. Jacques de la Courtille
- S. St. Jacques de la Courbe
- S. St. Jacques de la Rivière
- S. St. Jacques de la Chapelle
- S. St. Jacques de la Ville
- S. St. Jacques de la Planche
- S. St. Jacques de la Marche
- S. St. Jacques de la Courtille
- S. St. Jacques de la Courbe
- S. St. Jacques de la Rivière
- S. St. Jacques de la Chapelle

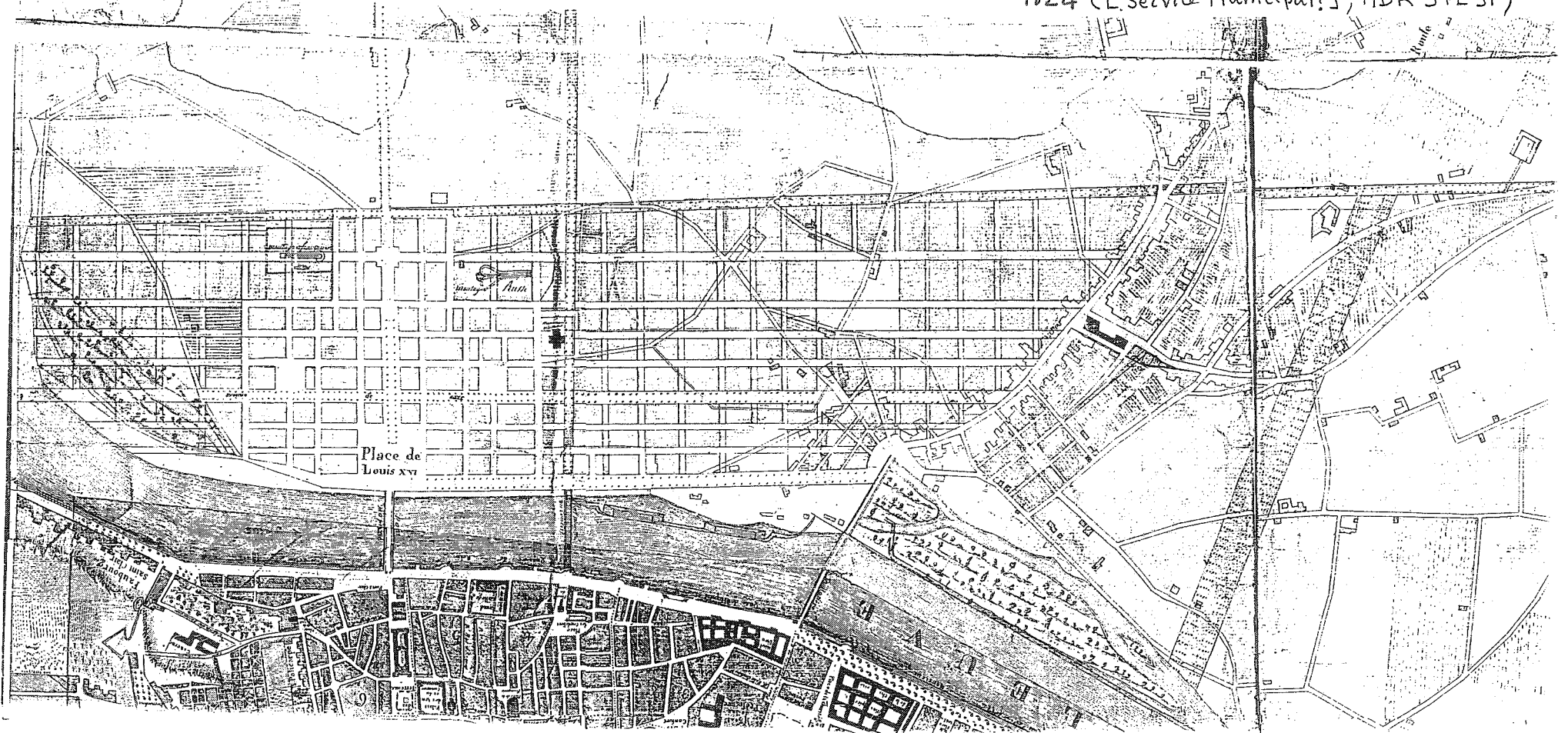
1824 ([Service municipal ?], ADR 3 PL 91)

C80

- **Titre** : "Plan géométral de la ville de la Guillotière indiquant les projets qui seront représentés dans le plan général d'alignement dont la confection est commencée. Vu par nous Préfet du Rhône, Lyon le 9 déc. 1824".
- **Remarques** : Détail. La partie concernant la rive gauche, manuscrite, est collée sur un plan plus ancien.

iii. 80

1824 (E. Service Municipal?], ADR 3 PL 91)



Place de
Louis XVI

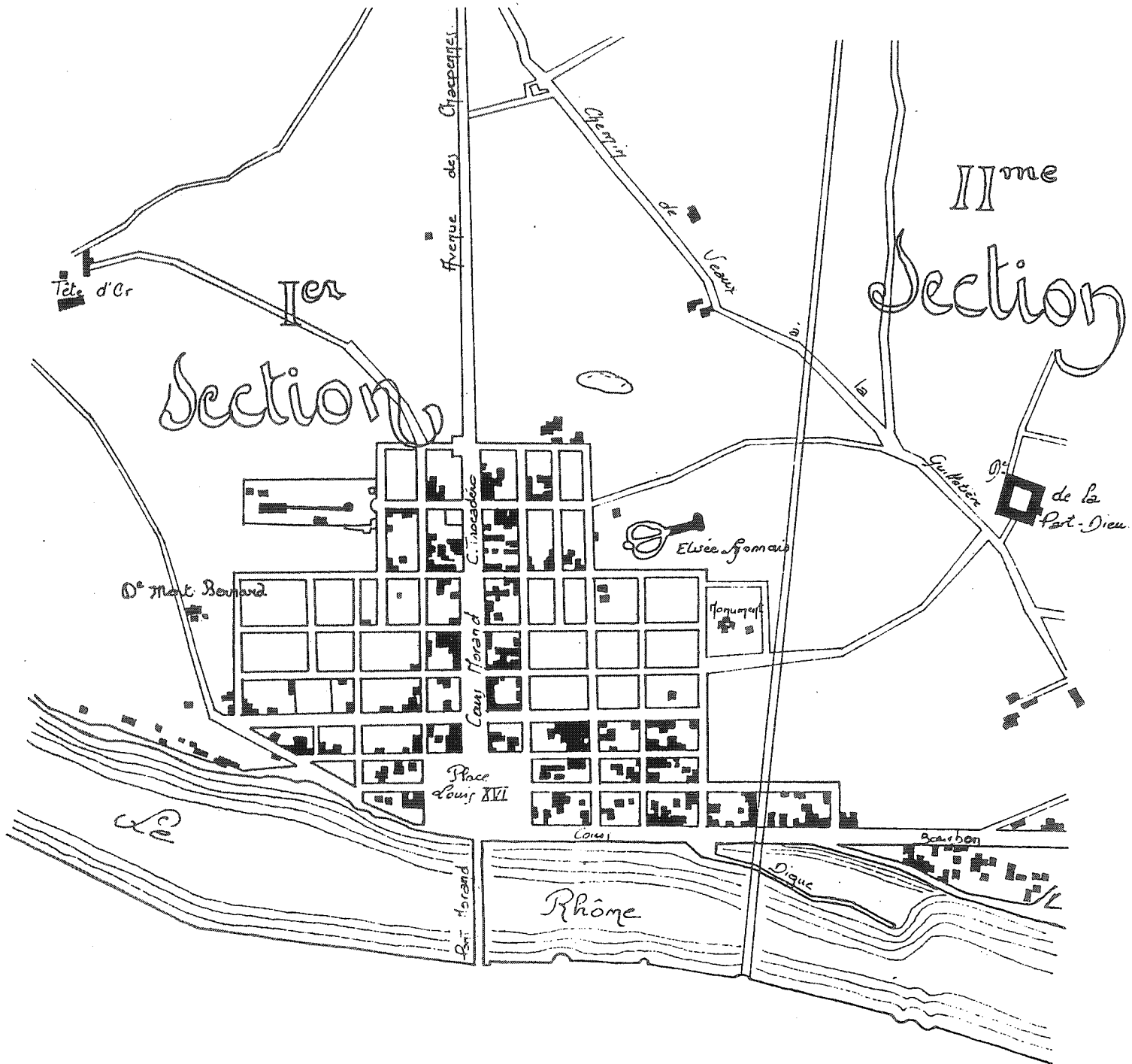
Rue de la Harpe

Rue de la Harpe

[Vers 1824] (SS, in L. Dambrin... 1977)

C81

- **Titre** : "Plan des Brotteaux entre 1824 / 1830 environ".
- **Extrait de** : L. Dambrin et al., 1977, p. 80 bis.
- **Remarques** : L'origine de ce plan n'est pas précisée par les auteurs. Il s'agit sans doute d'un plan qu'ils ont dessiné à partir du plan vers 1827 (SS, AML 2 S 293). Toutefois, ils ont commis des erreurs dans le report des aplats noirs qui indiquent le bâti des masses les plus construites, autour de la place Louis XVI. Ceci laisse croire que la zone est moins dense qu'elle ne l'est en réalité à cette époque.



[Vers 1825] (auteur ?, copié le 20 avril 1825 par J. Seguin, Montgolfier et al., ADR 2 PL 201)

C82

- Titre : Duplicata du "Plan indiquant la position d'un pont suspendu projeté sur le Rhône vis à vis le cours du Midi. Duplicata fait et dressé par les soussignés J. Seguin, Montgolfier etc. fait à Lyon le 20 avril 1825".

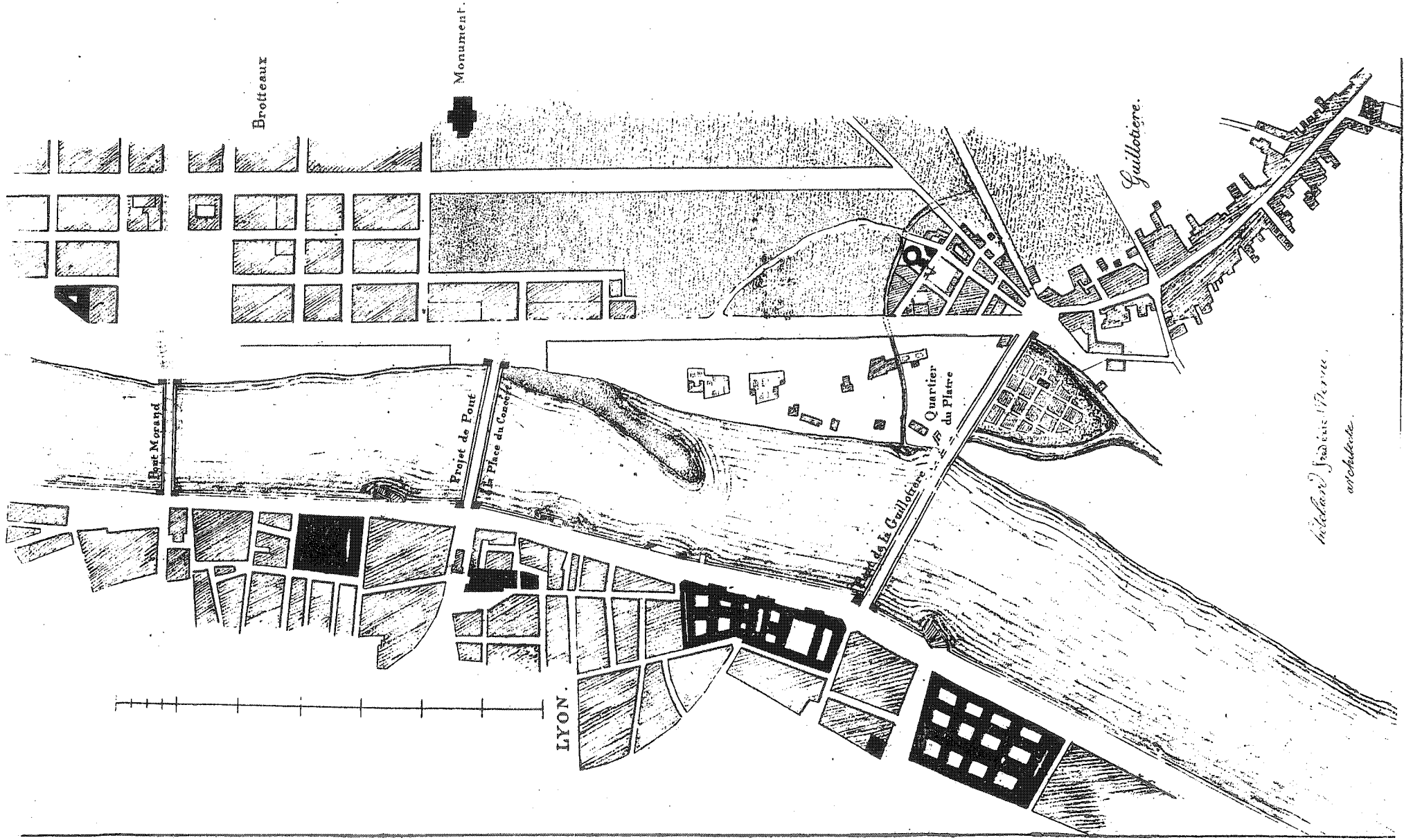


D'après
 plan de 1870 par M. de la Roche
 et de 1880 par M. de la Roche
 et de 1890 par M. de la Roche

[Vers 1825] (F. Hotelard, AML 2 S 110)

C83

- **Titre** : "Projet de bains publics par actions, projetés aux petits Brotteaux, quartier du Plâtre".
- **Remarques** : Détail. Les bains sont indiqués par la lettre A.



*Richard Jodière Perrin,
architecte.*

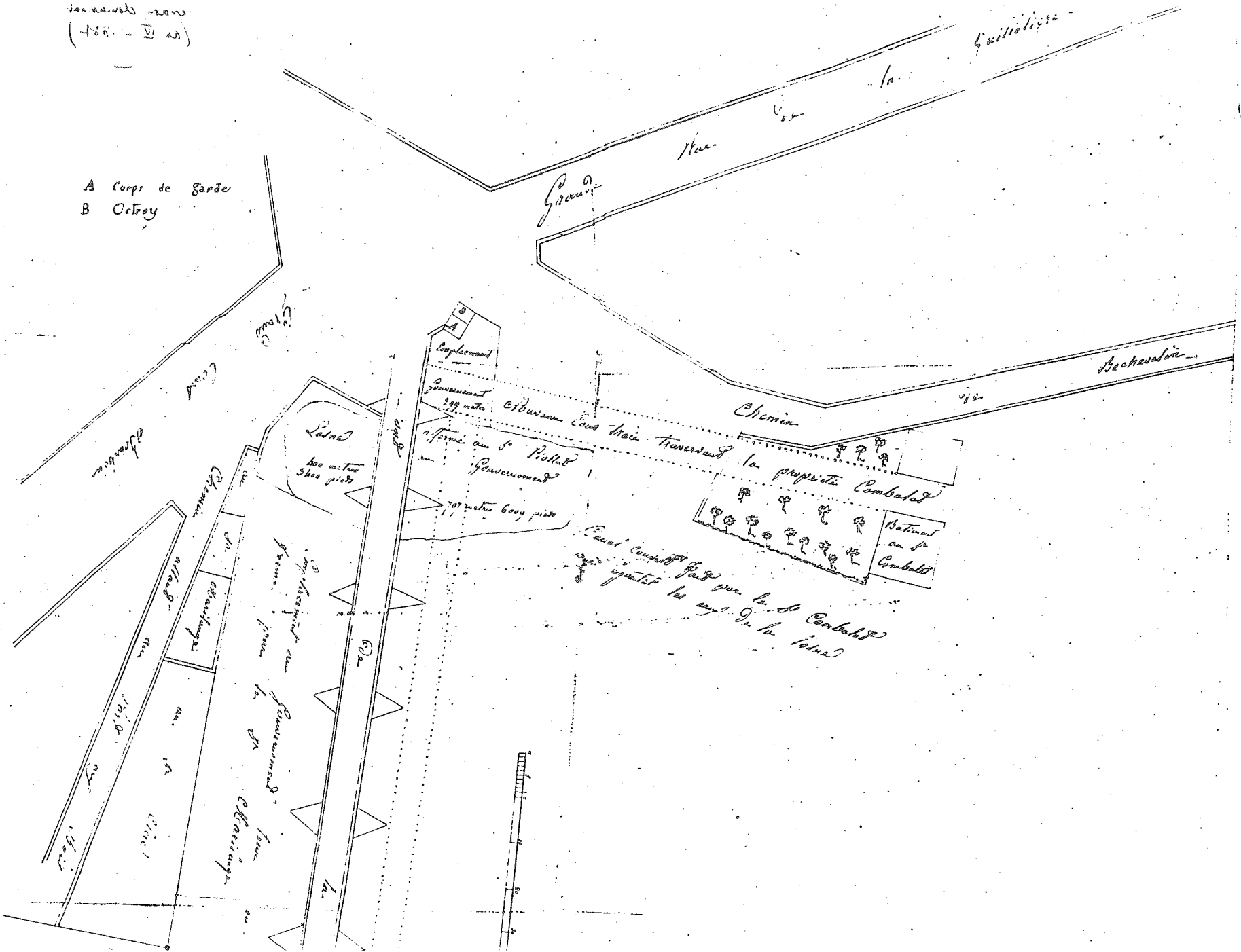
[Avant 1826] (SS, AML 3 S 70)

C84

- **Echelle** : 1 : 700^e.
- **Titre** : [Plan de la place au débouché du pont de la Guillotière].
- **Remarques** : Etant donné la forme de la place qui n'est pas encore circulaire et l'état des terrains Combalot, nous proposons d'avancer la datation de ce plan, vers 1837 sur le fichier AML.

Localités nom.
(788 - 17 2)

A Corps de Garde
B Octroy



15 mai 1826 (Sève, AML 3 S 85)

C85

- **Echelle** : 1 : 10 000^e.
- **Titre** : [Projet d'ouverture de la rue Charles X, actuel cours Lafayette].
- **Remarques** : L'auteur est Antoine Scève, orthographié différemment ici.

ill. 74

15 mai 1826 (Sève, AML 35 85)

Subdivision Coproland de Paris

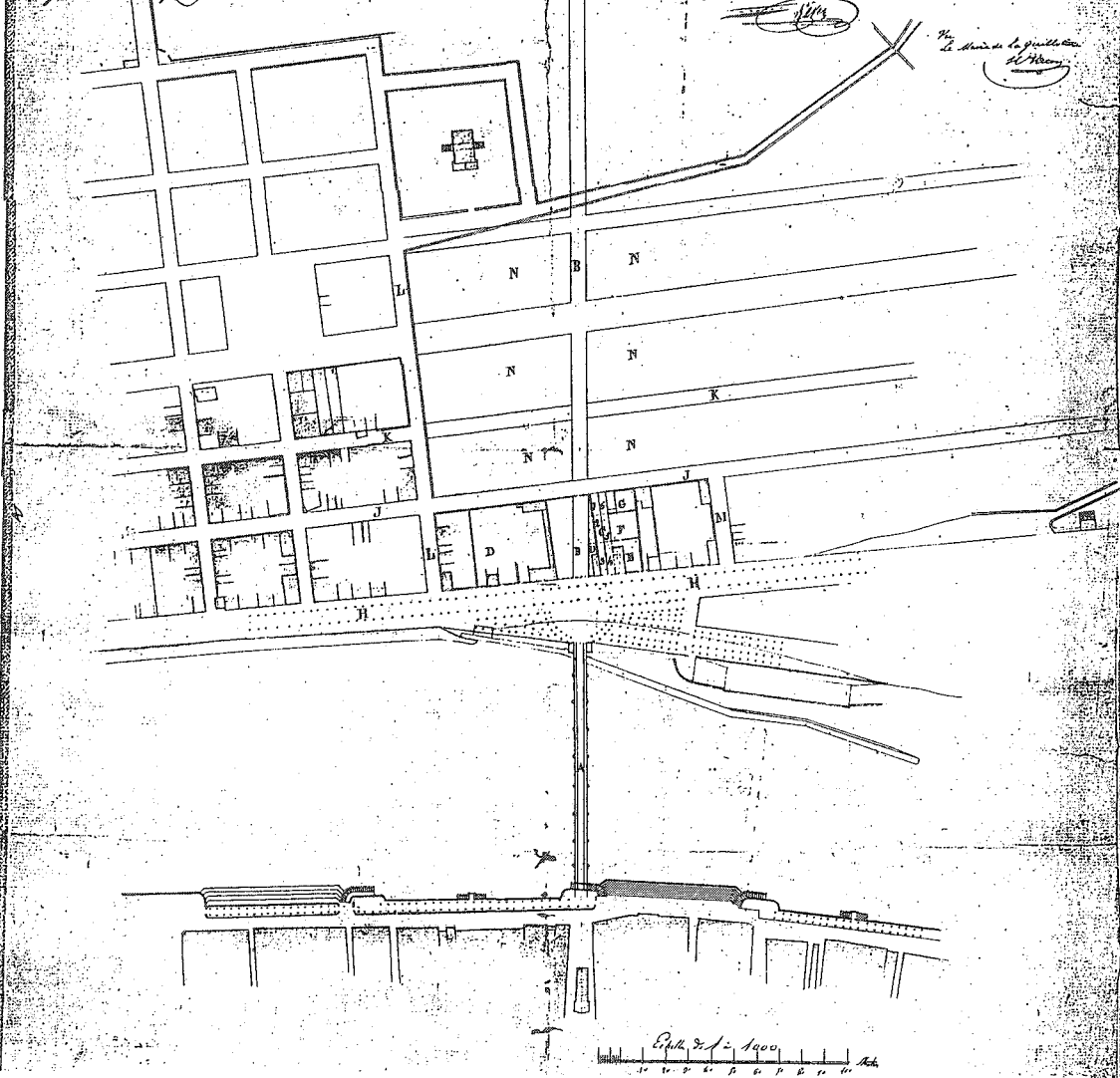
35 85

A
B
C
D
E
F
G
H
I
J
K
L
M
N

A Pont. Charles X en Construction
 B Rue Charles X projeté par M. de Choiseul
 C Rue de la Harpe
 D Cour de la Harpe
 E Cour de la Harpe
 F Cour de la Harpe
 G Cour de la Harpe
 H Cour de la Harpe
 I Cour de la Harpe
 J Cour de la Harpe
 K Cour de la Harpe
 L Cour de la Harpe
 M Cour de la Harpe
 N Cour de la Harpe

N° 1, 2 & 3 Part de la Rue de la Harpe
 N° 4 Part de la Rue de la Harpe
 N° 5 Part de la Rue de la Harpe
 N° 6 Part de la Rue de la Harpe

Ces plans ont été déposés à la Préfecture le 15 Mai 1826.

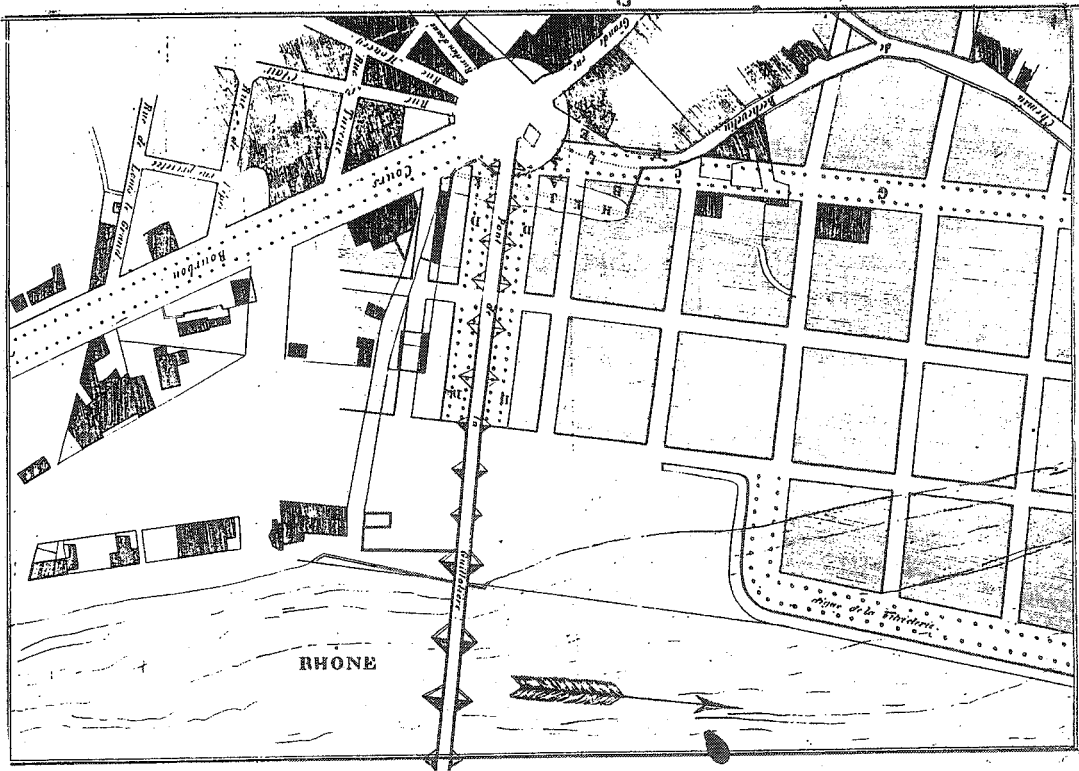


Echelle de 1:1000

30 juil. 1826 (SS, AML 3 S 97)

C86

- **Echelle** : 1 : 2 000^e.
- **Titre** : [Plan du quartier autour de la place du Pont].
- **Remarques** : Etant donné sa similitude de date et de dessin avec le plan du 30 juil. 1826 (Sève, AML 3 S 297), ce plan est sans doute du même auteur, Antoine Scève.




LÉGENDE.

- A Partie dépendante du terrain existant y compris la moitié de la L'ône, dans le cas où le domaine pourrait être débarrassé de ses prétentions.
- B Autre partie du même terrain, idem.
- C Terrain enclavé dans la banlieue de Monsieur Combalot, cédé à la voie publique.
- DD Promenade projetée sur le terrain de M. Combalot.
- DD& idem, idem, semblable à la précédente, sur le terrain appartenant à l'Etat, et formant l'enclosure du pont.
- E Parcelle de terrain appartenant à la Commune, susceptible d'être cédée à M. Charbonnier.
- F Terrain appartenant à M. Charbonnier, que la Commune pourra acquérir en compenser avec une valeur égale du terrain marqué E.
- G Cours projeté qui fera le départ du Canal latéral du Nord.
- H J K K Canal dérivant les propriétés respectives, dans la supposition favorée lettre A.
- L Alignement donné en 1886, pour l'administration Municipale, à M. Combalot.
- M idem, par Monsieur le Préfet en la même année.

Pour Copie conforme au plan dressé par nous sous la date du 30 Juillet 1886.
 D'avis par le Conseil Municipal le 7 Octobre suivant.
 Le Mayor de la Ville de la Guillotière.
 figure: fève

Echelle de 1 à 2000.

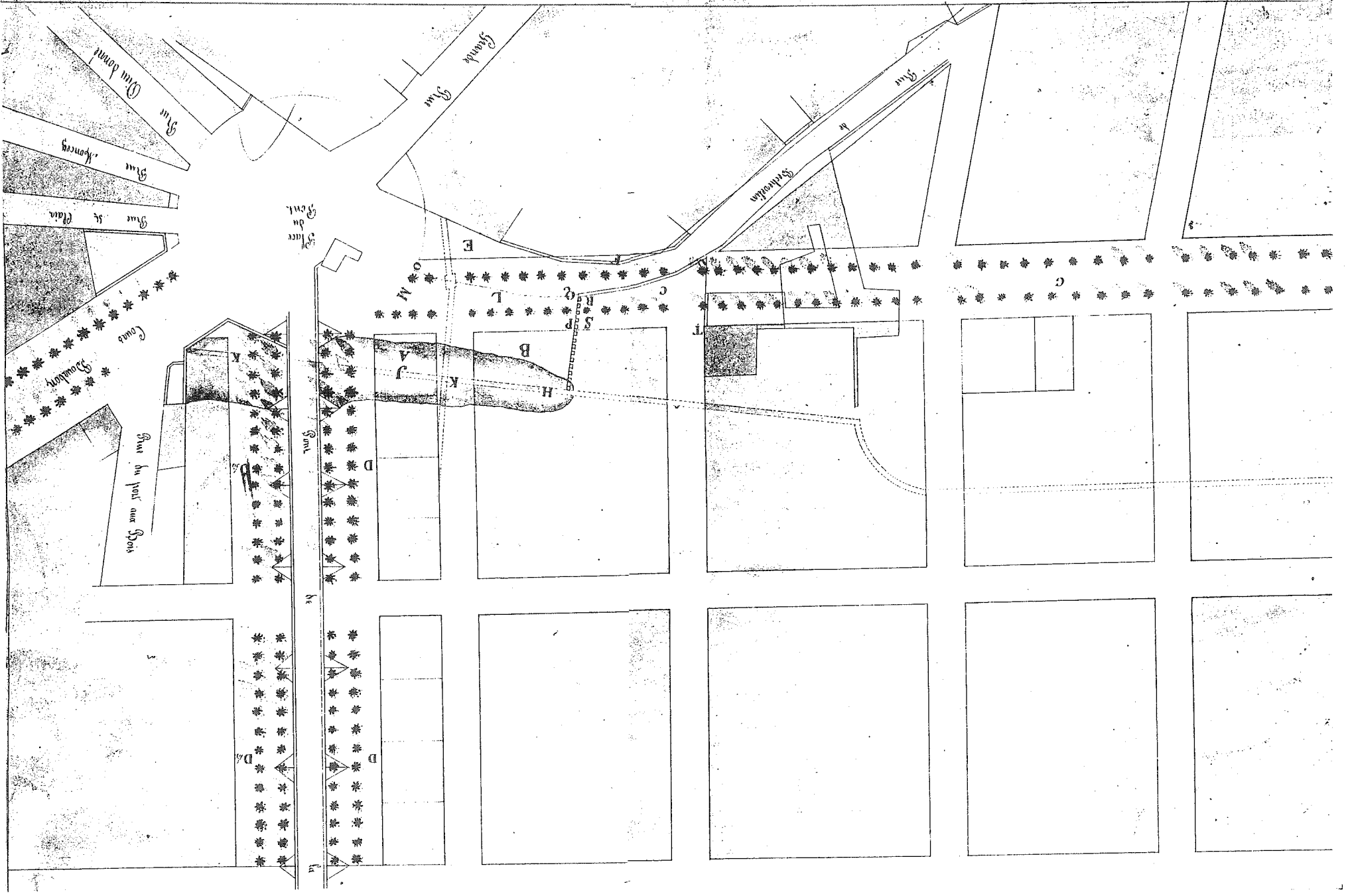


30 juil. 1826 (Sève, AML 2 S 297)

C87

- Echelle : Environ 1 : 600^e.

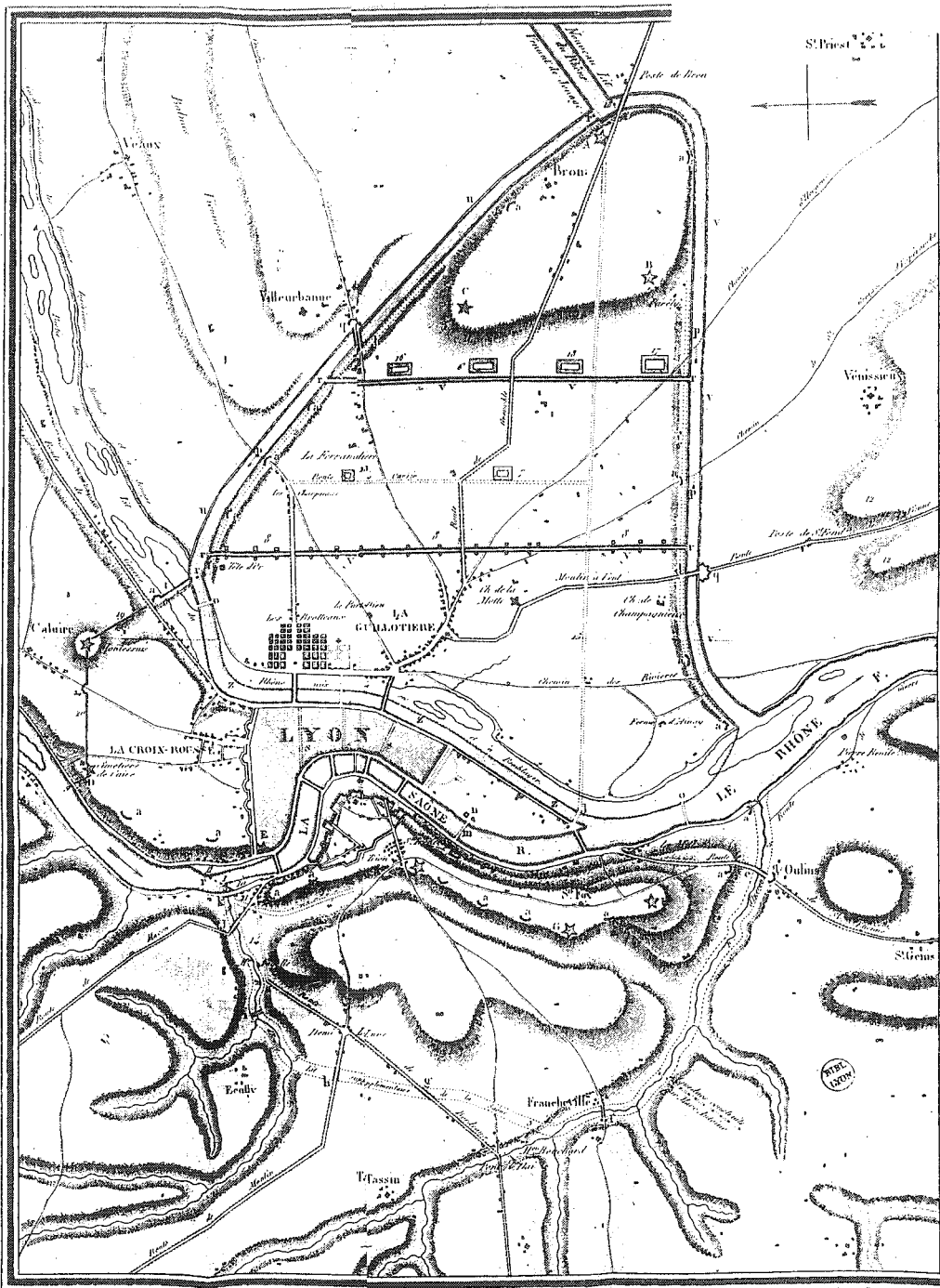
- Titre : [Plan du quartier de la place du Pont, entre la place et le Rhône].



1826 (Cassinet, BML 35 63 49)

C88

- Titre : "Plan d'agrandissement, de fortification et d'assainissement de la ville de Lyon".



PLAN
de l'agrandissement
de Fortification et
de l'aménagement
 DE LA
VILLE de LYON

- A Fort de la Croix-Rouge de l'ancien de l'ancien
- B Fort Servan
- C Fort Saint
- D Fort de la Croix
- E Fort de la Croix
- F Fort de la Croix
- G Fort de la Croix
- H Fort de la Croix
- I Fort de la Croix
- J Fort de la Croix
- K Fort de la Croix
- L Fort de la Croix
- M Fort de la Croix
- N Fort de la Croix
- O Fort de la Croix
- P Fort de la Croix
- Q Fort de la Croix
- R Fort de la Croix
- S Fort de la Croix
- T Fort de la Croix
- U Fort de la Croix
- V Fort de la Croix
- W Fort de la Croix
- X Fort de la Croix
- Y Fort de la Croix
- Z Fort de la Croix
- 1 Fort de la Croix
- 2 Fort de la Croix
- 3 Fort de la Croix
- 4 Fort de la Croix
- 5 Fort de la Croix
- 6 Fort de la Croix
- 7 Fort de la Croix
- 8 Fort de la Croix
- 9 Fort de la Croix
- 10 Fort de la Croix
- 11 Fort de la Croix
- 12 Fort de la Croix
- 13 Fort de la Croix
- 14 Fort de la Croix
- 15 Fort de la Croix
- 16 Fort de la Croix
- 17 Fort de la Croix
- 18 Fort de la Croix
- 19 Fort de la Croix
- 20 Fort de la Croix
- 21 Fort de la Croix
- 22 Fort de la Croix
- 23 Fort de la Croix
- 24 Fort de la Croix

Nota L'échelle de cette Planche est de
 de celle de la précédente.



[Vers 1826] (SS, BML 5 158)

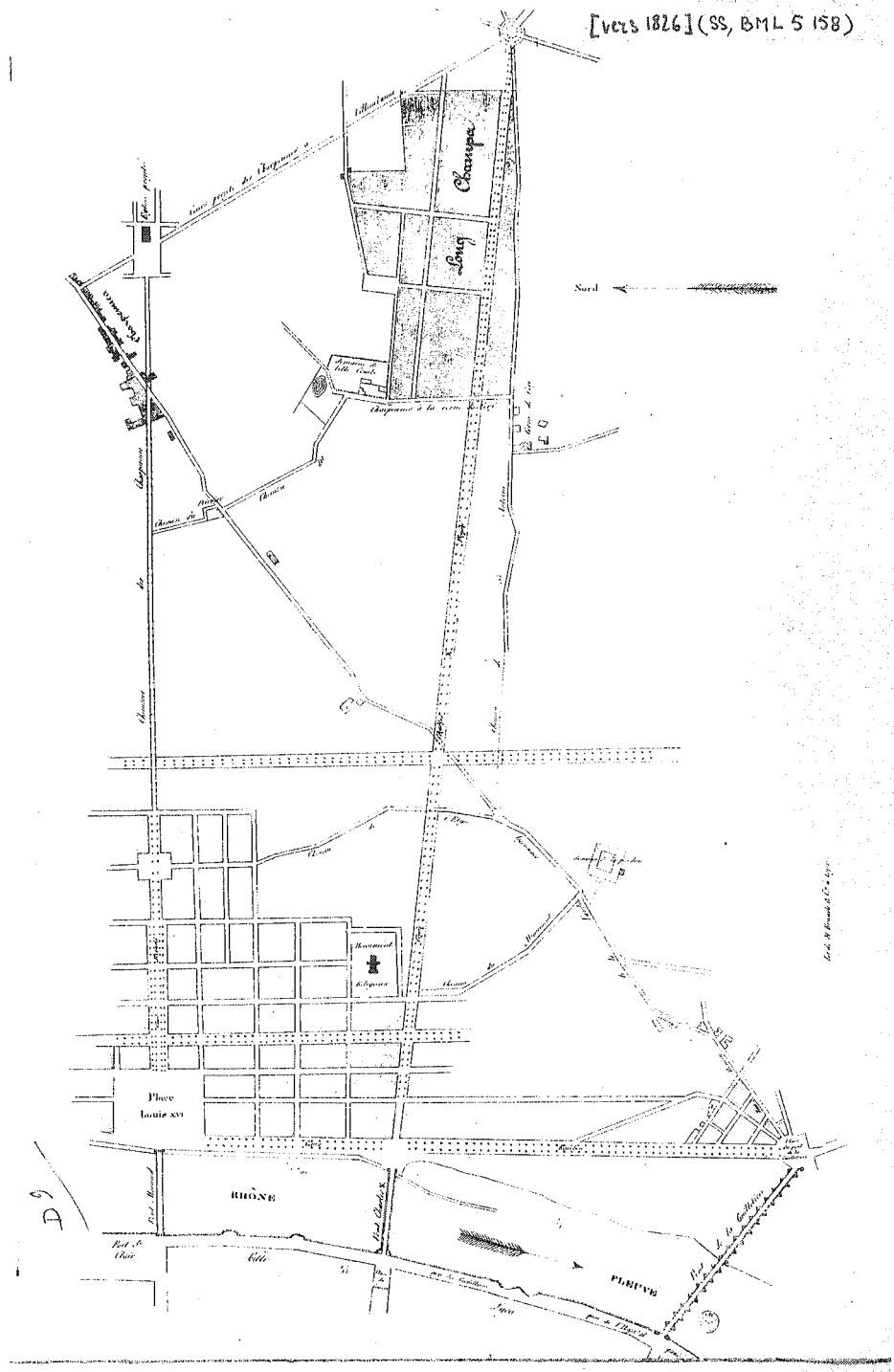
C89

- **Titre :** [Projet de lotissement aux Charpennes].

- **Remarques :** Sur les documents joints à ce plan, n° 5 159 et 5 160, figurent les élévations des "long champs" signalés ici".

III. 81

[vers 1826] (SS, BML 5 158)

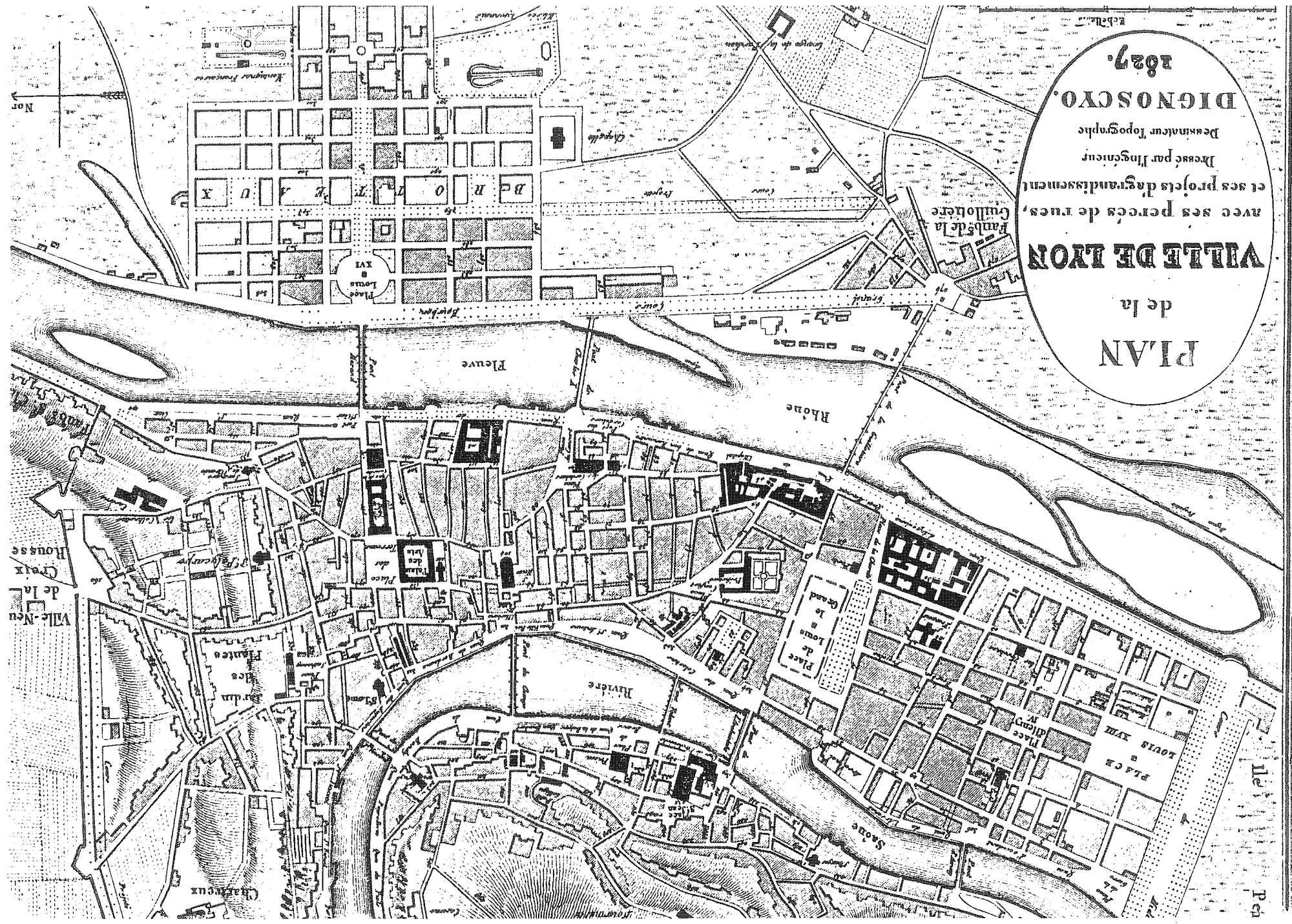


1827 (L. Dignoscyo, AML 3 S 122)

C90

- **Echelle** : 1 : 10 000^e.
- **Titre** : "Plan de la ville de Lyon avec ses places et ses projets d'agrandissement dressé par l'ingénieur dessinateur topographe Dignoscyo. 1827".
- **Remarques** : Détail.

1827.
DIGNOSCVO.
 Dessiné par l'ingénieur
 Dresse par l'ingénieur
 et ses projets d'agrandissement
 avec ses perçes de rues,
VILLE DE LYON
 de la
PLAN



1827 (SS, AML 2 S 293)

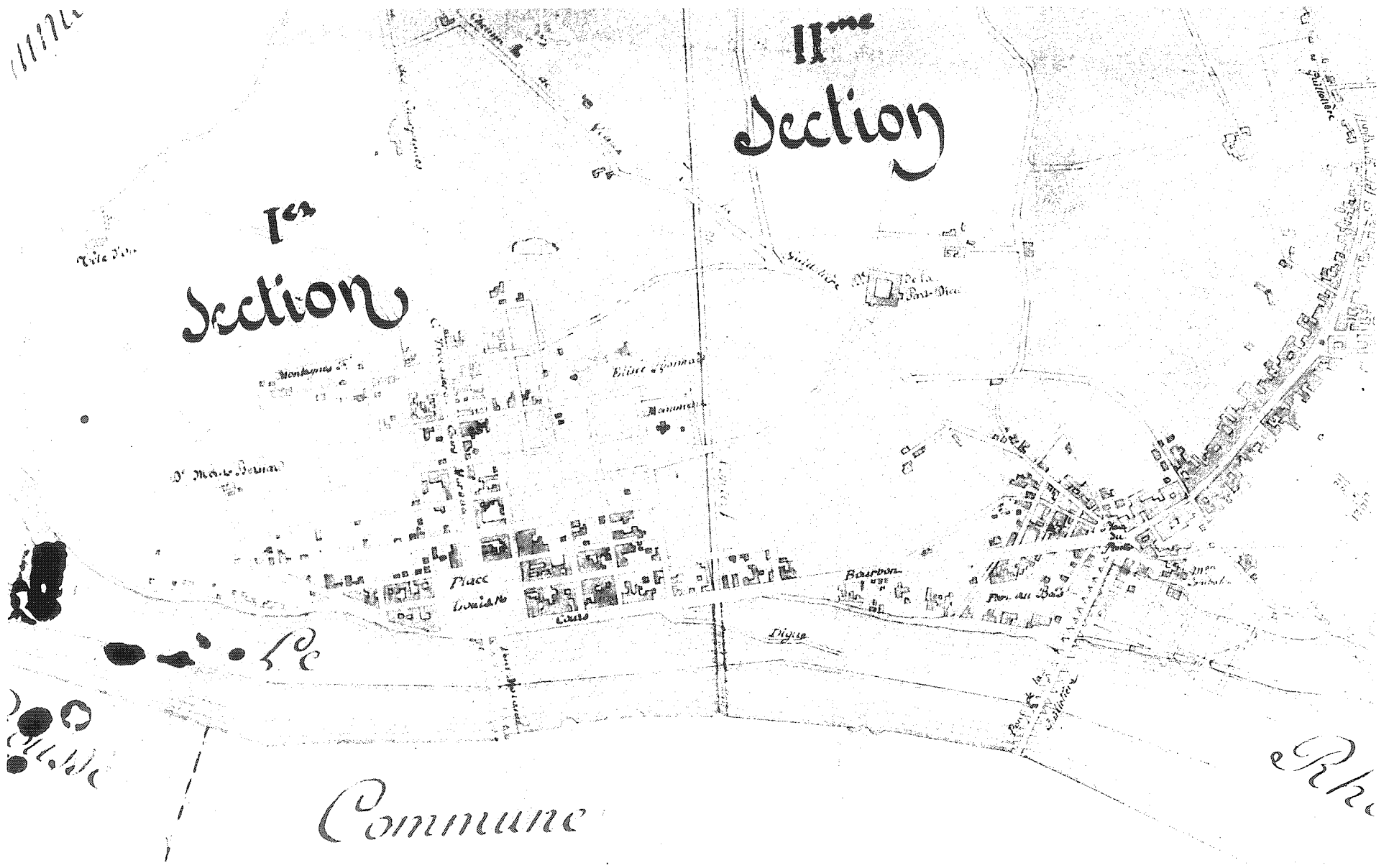
C91

- **Echelle** : 1 : 10 000^e.
- **Titre** : [Plan de la Guillotière où figurent cinq sections].
- **Remarques** : Détail. Ce plan est précieux car le bâti est ombré et se lit donc facilement. Un détail concernant les section I et II est reproduit ici. Photo ASC.

11776

I^{re} Section

II^{me} Section



Commune

2

Vers 1828 (SS, AML 3 S 71)

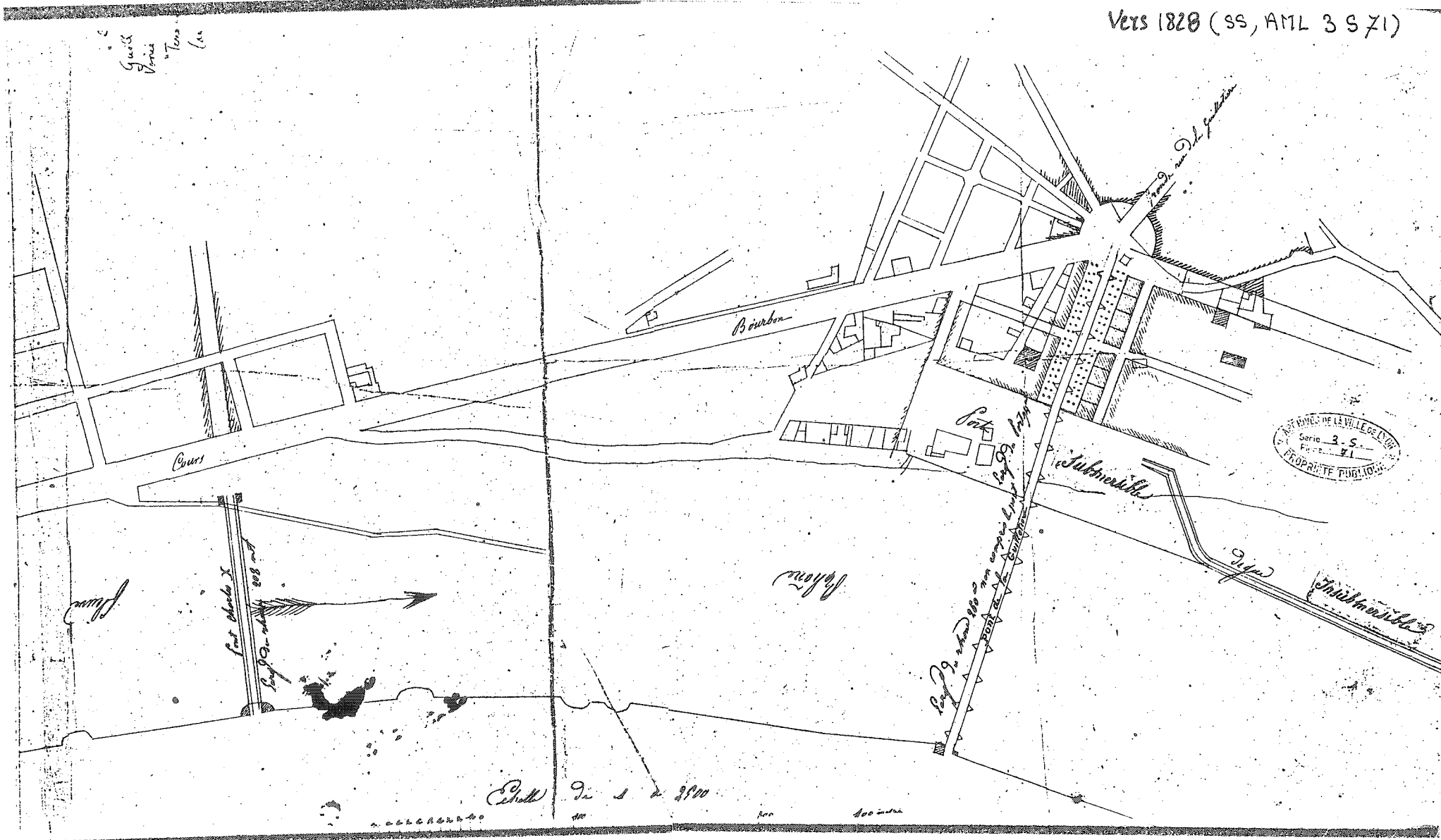
C92

- Echelle : 1 : 2 500^e.

- Titre : [Plan du quartier de la place du Pont, de sa liaison avec les Brotteaux et du pont de la Guillotière].

Vers 1828 (SS, AML 3 S 71)

Guill
Vigne
Tens
Ces



ARCHIVES DE LA VILLE DE LYON
 Série 3-S
 Plan 71
 PROPRIÉTÉ PUBLIQUE

Cahier 9 de 1 à 2500
 100 200 400 mètres

1829 (L. Dignoscyo, AML 2 S 177)

C93

- **Echelle** : 1 : 6 400^e.
- **Titre** : "Nouveau plan géométral de la ville de Lyon, avec ses projets d'agrandissement et d'embellissement, divisé par arrondissements".
- **Remarques** : Détail. Photo ASC.

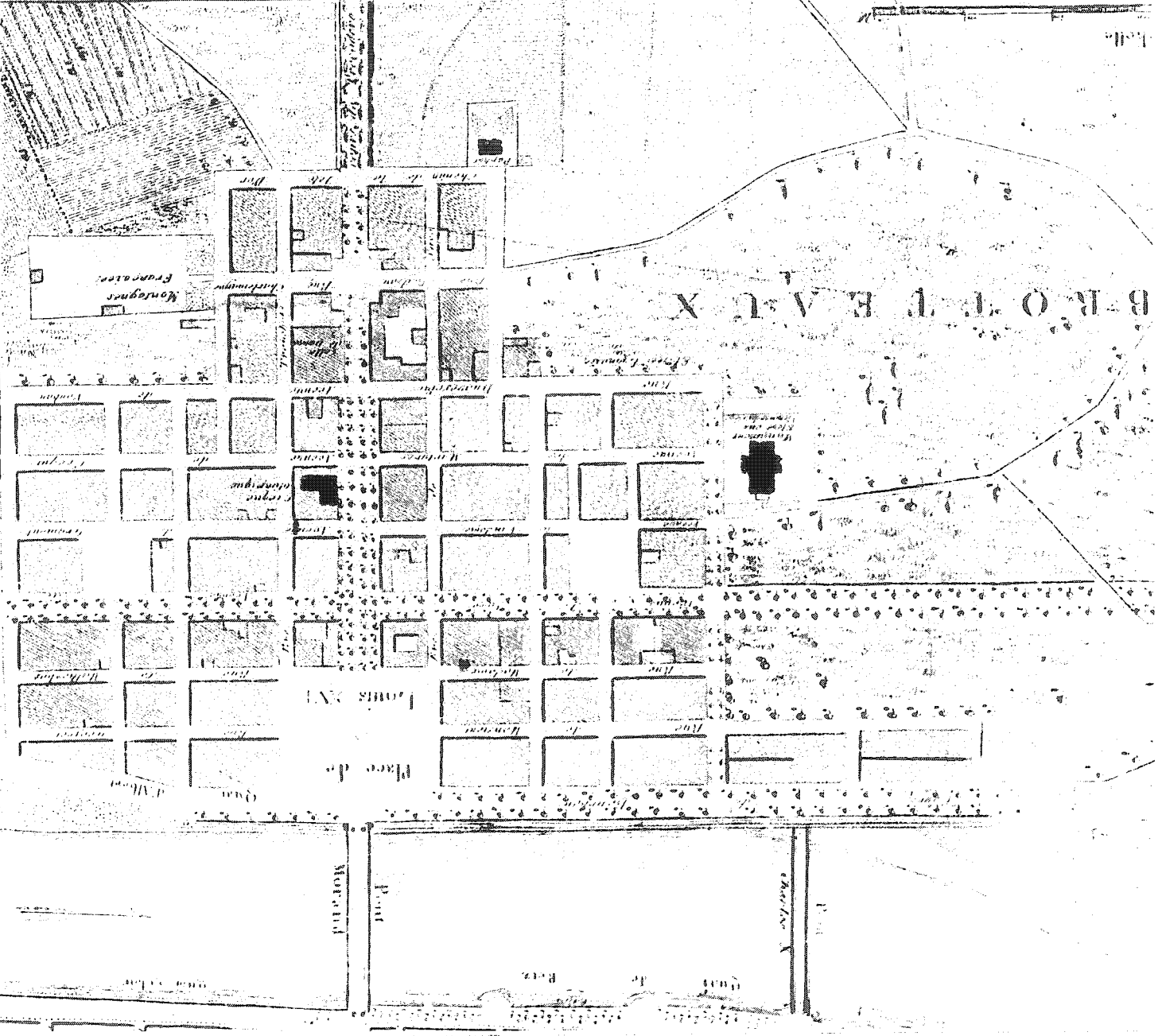
DESIGNATION
 des PAROISSES
 et SUCCESSIONS
 de
 l'ANCIENNE
 de Paris

N°1. Louais Grand
 N°2. Port du Temple
 N°3. Hôtel-Dieu
 N°4. Halle au blé
 N°5. Palais des Arts
 N°6. Hôtel de Ville
 N°7. Jardin des Plantes
 N°8. Pierre-Saize
 N°9. St-George

Les Breches ont été réparées
 par des baptes pour un usage de
 Monumens publics en l'An

DESIGNATION
 des PAROISSES
 et SUCCESSIONS
 de
 l'ANCIENNE
 de Paris

A. Annot
 St-Vincent
 B. St-Nizier
 C. St-Benoit
 D. St-Etienne
 E. St-Jean
 F. St-Louis
 G. St-André
 H. St-Nicolas
 I. St-Vincent
 K. St-Thomas
 L. St-Georges
 M. St-Jacques
 N. St-Louis
 O. St-André
 P. St-Paul



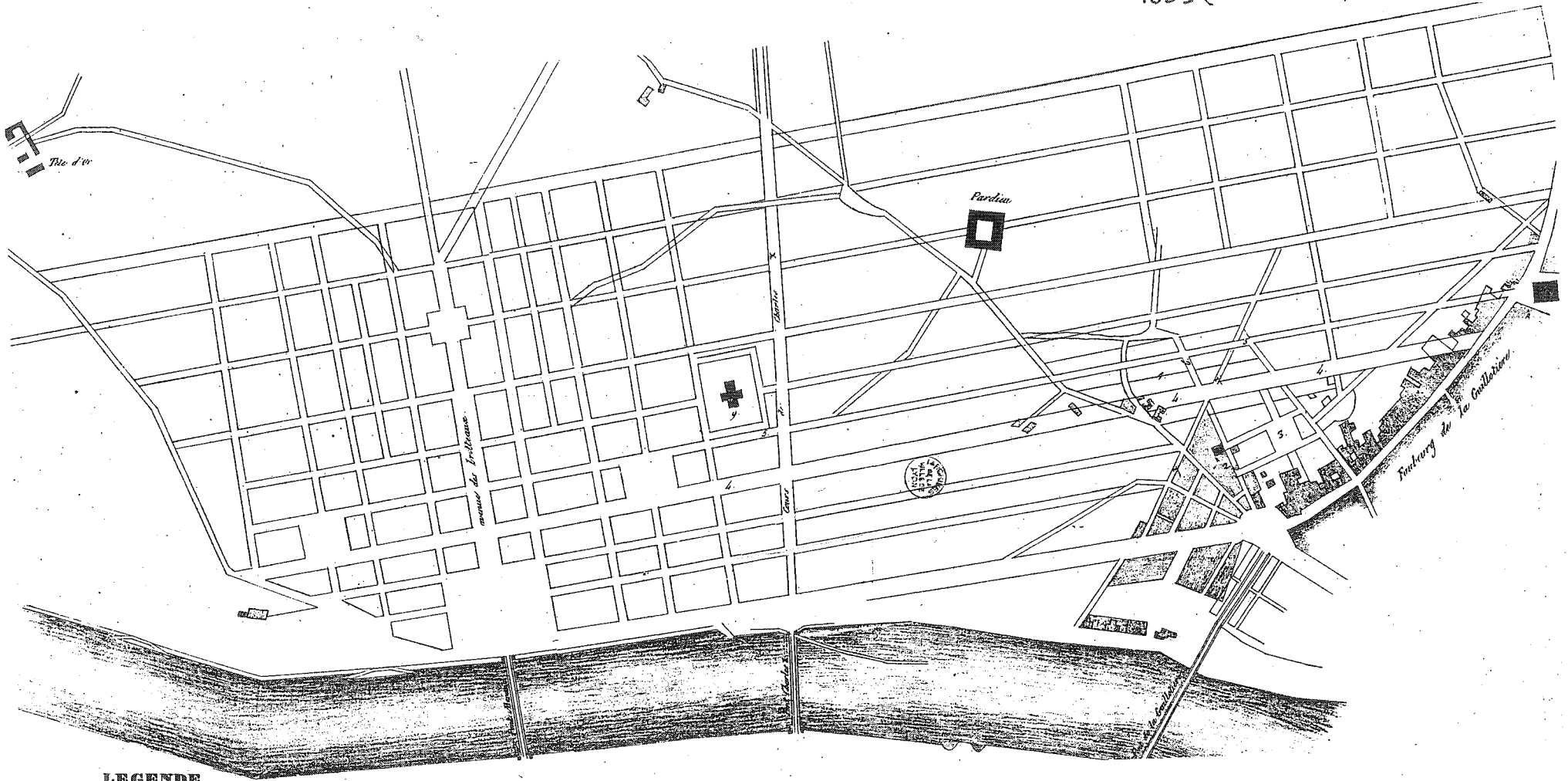
1829 (F. Hotelard, AML 3 S 319)

C94

- **Echelle** : Environ 1 : 5 000^e.

- **Titre** : "Plan géométrique de la ville de la Guillotière".

ill. 83



LEGENDE

- 1..... Emplacement des projets de maisons
indiqué par une ligne jaune
- 2..... Stabliement de bois
- 3..... Place publique
- 4..... Cours de Saxe
- 5..... Rue de Clodion
- 6..... Rue Dieu donné
- 7..... Rue Louis le Grand
- 8..... Eglise de la Quillette
- 9..... Eglise du Monument

Plan de la Ville de Paris

1830 (J.M. Darmet, BML fond Coste 145)

C95

- **Titre** : "Plan de la ville de Lyon et ses environs".

- **Remarques** : Détail.

Vers 1830 (SS, AML 1 S 14)

C96

- **Echelle** : Environ 1 : 6 500^e.
- **Titre** : [Plan de la ville de Lyon avec les forts].
- **Remarques** : Détail. Photo ASC.

ill. 39



LES BROUILLONS

LA GILLOTTE

BHOSSE, R.

BHOSSE, R.

DE LA
CITE
DE
BROUILLONS

DE LA
CITE
DE
BROUILLONS

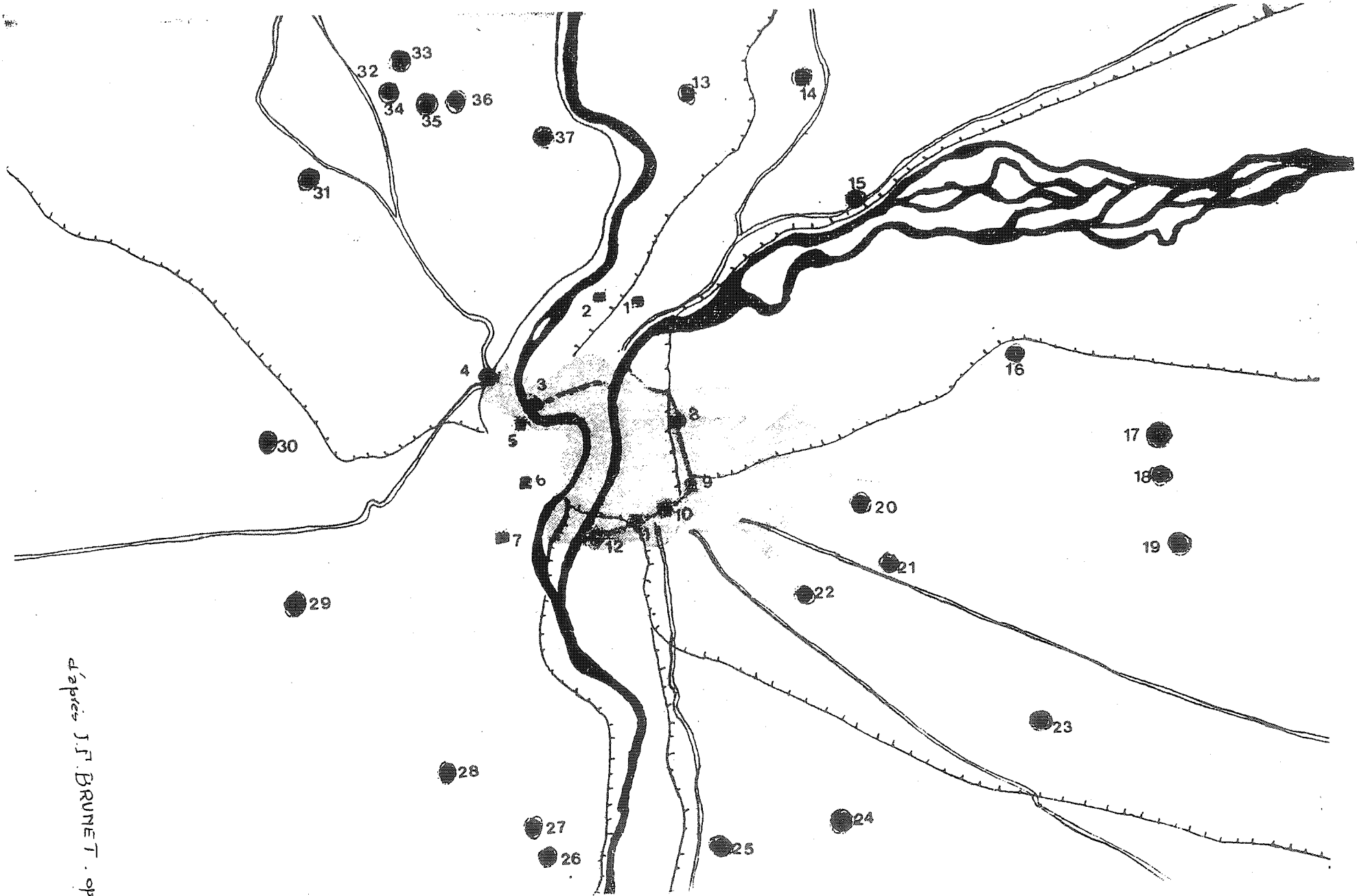


1831 à 1877 (1987, M. Bunevod-Metty)

C97

- **Titre** : Emplacement des forts de la première et de la deuxième ceinture (1831 à 1877).
- **Extrait de** : M. Bunevod-Metty, 1987, p. 192. Plan réalisé d'après J.F. Brunet.
- **Remarques** : La première ceinture est construite à partir de 1831 (n° 1 à 12 sur le plan). La deuxième ceinture est construite de 1873 à 1877 (n° 13 à 37 sur le plan).

ill. 51



d'après J.F. BRUNET. op. cit

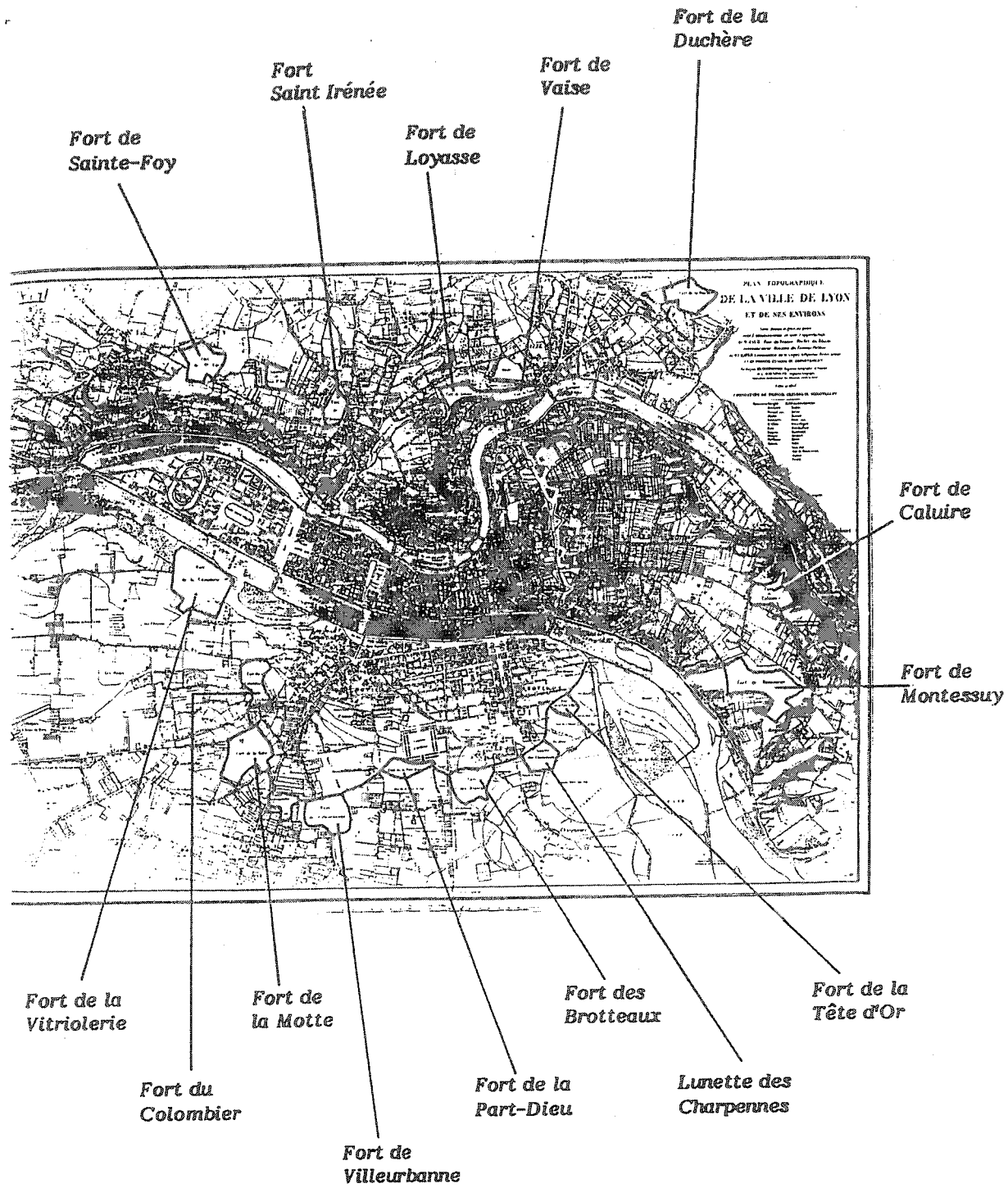
1832 (1992, P.Y. Saunier)

C98

- **Titre :** "Les fortifications de 1832".

- **Extrait de :** P.Y. Saunier, 1992, p. 186 bis, carte IV.

iii. 40



1835 (L. Dignoscyo, BML fond Coste 147)

C99

- Echelle : 1 : 20 000^e.
- Titre : "Plan de Lyon, de ses environs et de ses forts".
- Remarques : Détail. Photo BML.

ill. 75

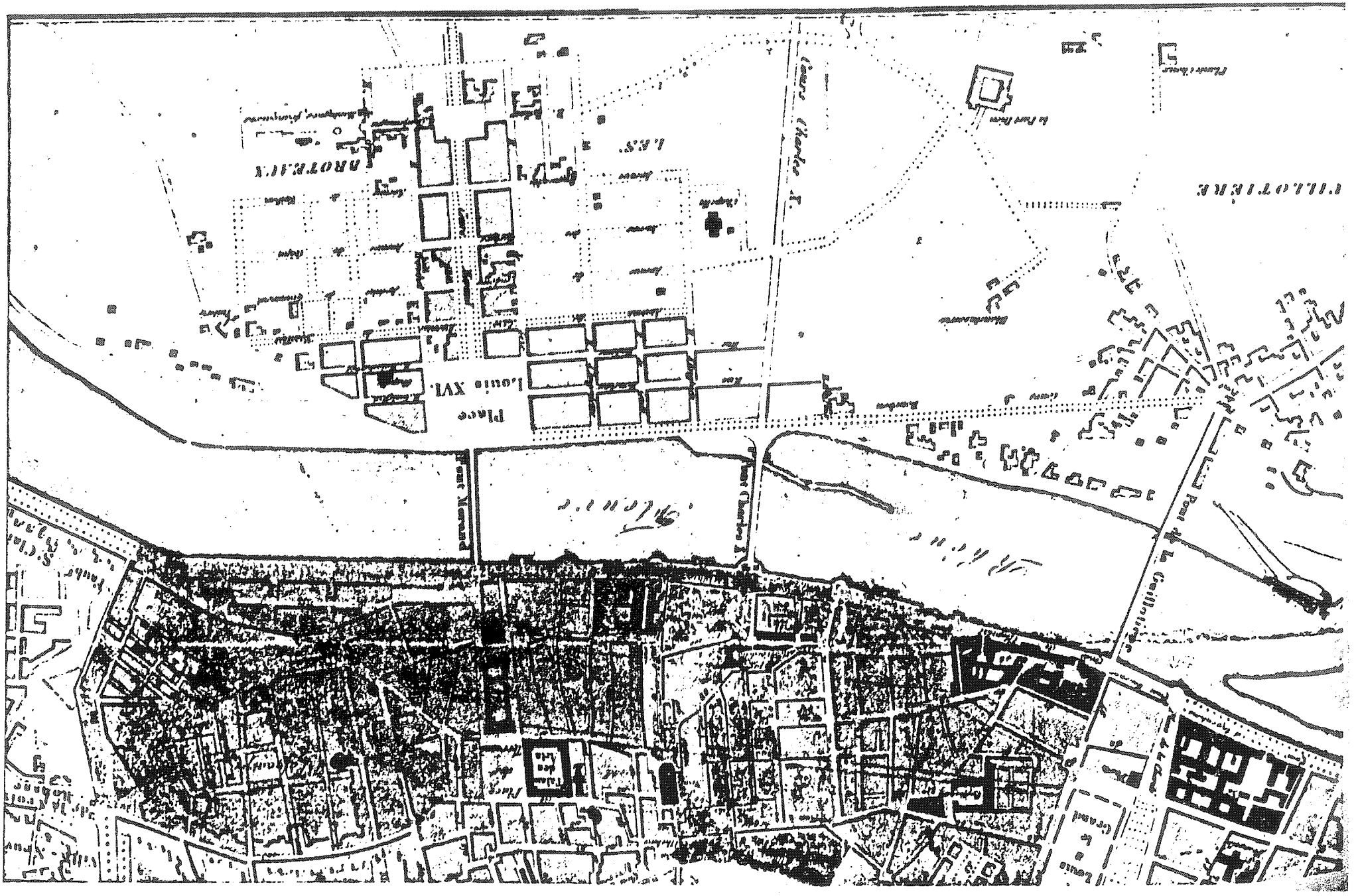


1835 (SS, AML 2 S 165)

C100

- **Titre :** "Indication des édifices publics, maisons particulières et projet de maisons à bâtir".

- **Extrait de :** L. Dambrin et al., 1977, p. 95 bis, n° 22.



18 sept. 1836 (A.L. Mont-Robert, AML 3 S 40)

C101

- **Echelle** : 1 : 2 000^e.
- **Titre** : [Plan de la rue Vendôme et des nouveaux quartiers], "extrait du plan général de cette ville en ce qui concerne les rues et les places publiques...".
- **Remarques** : Légende : terrains appartenant aux HCL, à d'autres propriétaires, rues déjà concédées par les HCL, terrains ayant des constructions qui appartiennent à des particuliers, rues projetées non ouvertes. Ce plan est annexé au traité du 20 sept. 1836 concernant le percement de la rue Vendôme. Le lotissement définitif du Port-au-bois y apparaît aussi. Photo ASC.

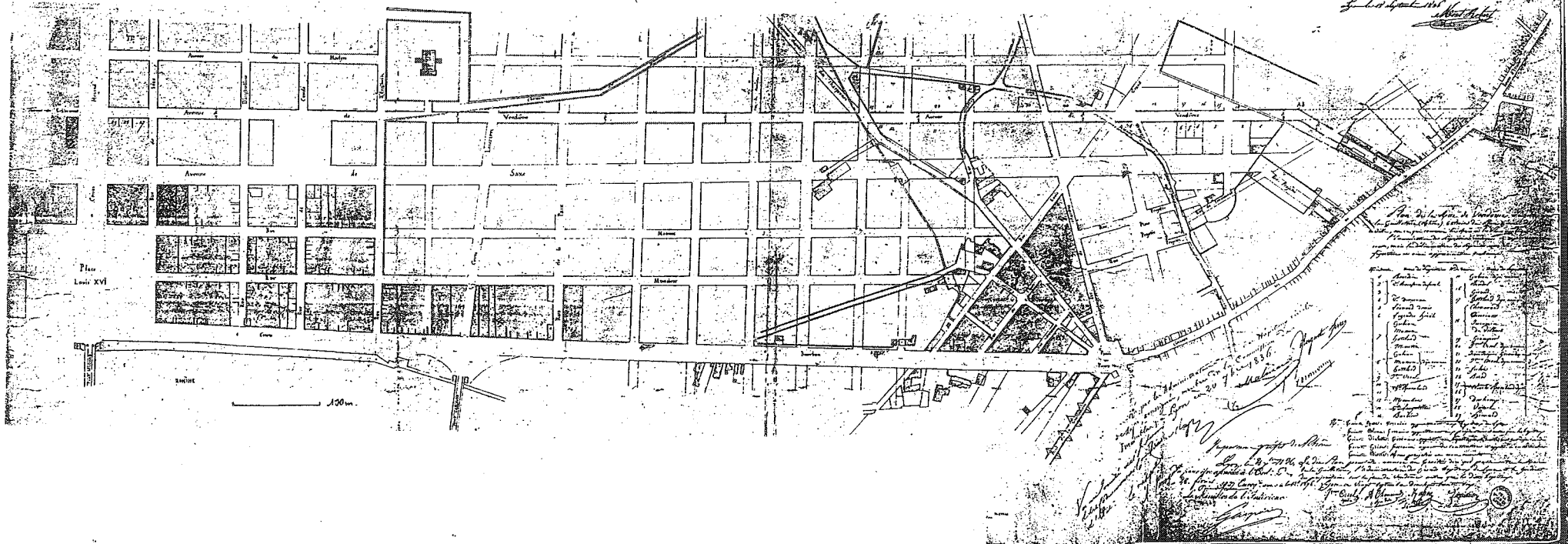
ill. 84

18 sept. 1836 (Al. Mont-Robert, ATL 3 S 40)

1:140



Département de la Seine
Le Préfet
Le 18 septembre 1836



Plan de la Ville de Paris
Le 18 septembre 1836

1	2	3	4	5	6	7	8	9	10	11	12	13	14	15	16	17	18	19	20	21	22	23	24	25	26	27	28	29	30	31	32	33	34	35	36	37	38	39	40	41	42	43	44	45	46	47	48	49	50	51	52	53	54	55	56	57	58	59	60	61	62	63	64	65	66	67	68	69	70	71	72	73	74	75	76	77	78	79	80	81	82	83	84	85	86	87	88	89	90	91	92	93	94	95	96	97	98	99	100
---	---	---	---	---	---	---	---	---	----	----	----	----	----	----	----	----	----	----	----	----	----	----	----	----	----	----	----	----	----	----	----	----	----	----	----	----	----	----	----	----	----	----	----	----	----	----	----	----	----	----	----	----	----	----	----	----	----	----	----	----	----	----	----	----	----	----	----	----	----	----	----	----	----	----	----	----	----	----	----	----	----	----	----	----	----	----	----	----	----	----	----	----	----	----	----	----	----	----	-----

Le 18 septembre 1836
Le Préfet
Le 18 septembre 1836


9 mai 1838 (C. Plan, AML 1 S 35)

C102

- Echelle : 1 : 1 250^e.

- Titre : "Relevé (sur échelle double) du plan cadastral des rues comprises entre le pont Morand et le pont de la Guillotière, auquel ont été rattachées les rues projetées ouvertes ou à ouvrir".

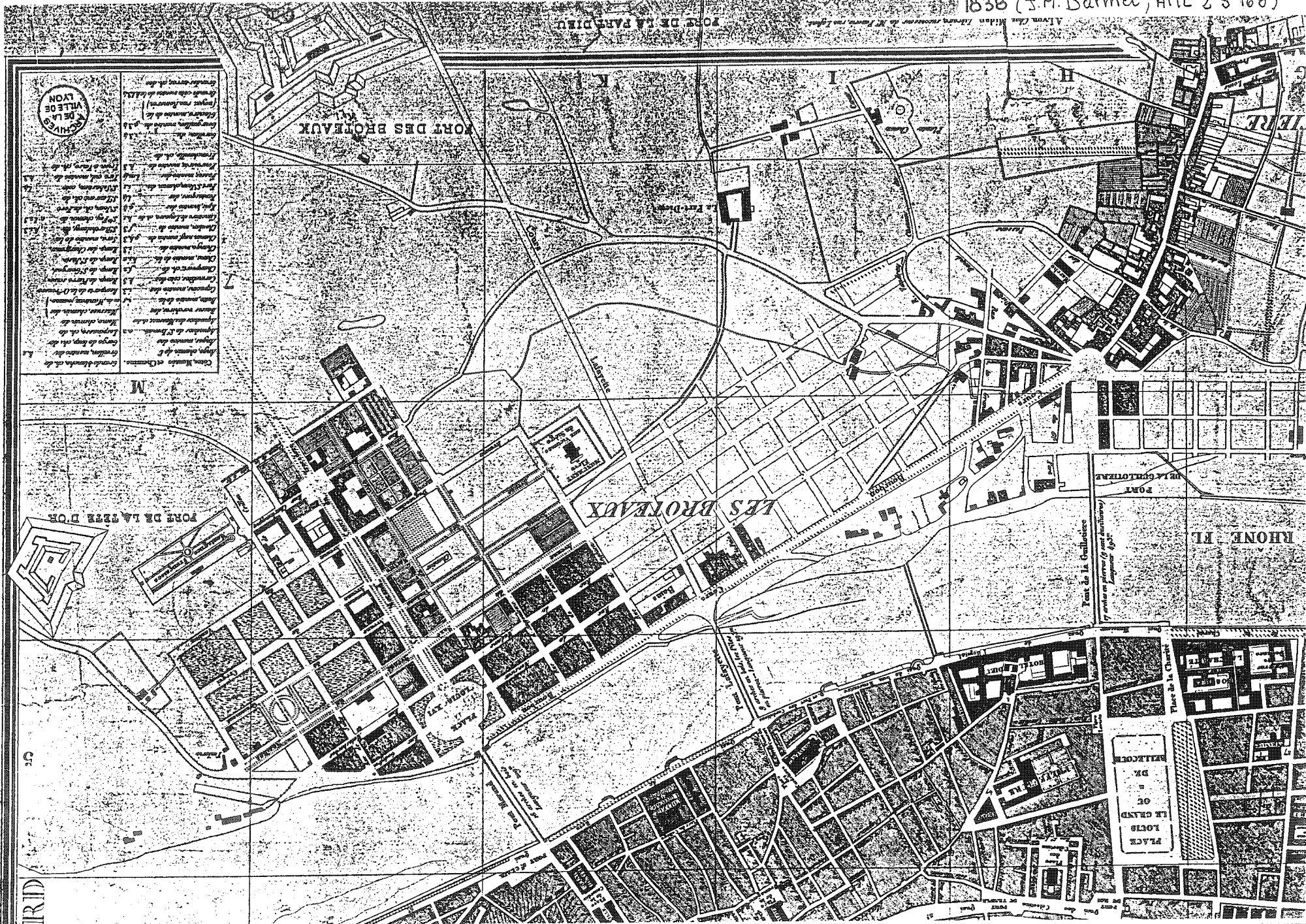
iii. 69



1838 (J.M. Darmet, AML 2 S 168)

C103

- **Echelle** : 1 : 6 000^e.
- **Titre** : "Plan de la ville de Lyon et de ses environs, réduit d'après les meilleures levées, corrigé, augmenté et gravé d'après des plans particuliers et des reconnaissances faites sur les lieux".
- **Remarques** : Détail.



ALPHONSE LAFITE, D'APRES LE PLAN DE M. DE LAURENT, 1838

1	Les Bâtimens de la Cour de l'Evêché
2	Les Bâtimens de la Cour de la Cathédrale
3	Les Bâtimens de la Cour de la Chapelle de St. Jean
4	Les Bâtimens de la Cour de la Chapelle de St. Pierre
5	Les Bâtimens de la Cour de la Chapelle de St. Etienne
6	Les Bâtimens de la Cour de la Chapelle de St. Louis
7	Les Bâtimens de la Cour de la Chapelle de St. Roch
8	Les Bâtimens de la Cour de la Chapelle de St. Vincent
9	Les Bâtimens de la Cour de la Chapelle de St. Julien
10	Les Bâtimens de la Cour de la Chapelle de St. Germain
11	Les Bâtimens de la Cour de la Chapelle de St. Martin
12	Les Bâtimens de la Cour de la Chapelle de St. Nicolas
13	Les Bâtimens de la Cour de la Chapelle de St. Simeon
14	Les Bâtimens de la Cour de la Chapelle de St. Landry
15	Les Bâtimens de la Cour de la Chapelle de St. Etienne le Grand
16	Les Bâtimens de la Cour de la Chapelle de St. Etienne le Petit
17	Les Bâtimens de la Cour de la Chapelle de St. Etienne de la Chapelle
18	Les Bâtimens de la Cour de la Chapelle de St. Etienne de la Croix
19	Les Bâtimens de la Cour de la Chapelle de St. Etienne de la Place
20	Les Bâtimens de la Cour de la Chapelle de St. Etienne de la Rue
21	Les Bâtimens de la Cour de la Chapelle de St. Etienne de la Cour
22	Les Bâtimens de la Cour de la Chapelle de St. Etienne de la Ville
23	Les Bâtimens de la Cour de la Chapelle de St. Etienne de la Cité
24	Les Bâtimens de la Cour de la Chapelle de St. Etienne de la Paroisse
25	Les Bâtimens de la Cour de la Chapelle de St. Etienne de la Commune
26	Les Bâtimens de la Cour de la Chapelle de St. Etienne de la Ville et de la Cité
27	Les Bâtimens de la Cour de la Chapelle de St. Etienne de la Ville et de la Paroisse
28	Les Bâtimens de la Cour de la Chapelle de St. Etienne de la Ville et de la Commune
29	Les Bâtimens de la Cour de la Chapelle de St. Etienne de la Ville et de la Cité et de la Paroisse
30	Les Bâtimens de la Cour de la Chapelle de St. Etienne de la Ville et de la Cité et de la Commune et de la Paroisse



M

LES BROTEAUX

MONT DES BROTEAUX

RHONE ET

PLA. CROIXBLAN

PLACE
LE GRAND
DE
BARRAGE

IRID

2 août 1839 (L. Dignocyo, HCL. A. 32 tir 15)

C104

- **Echelle** : 1 : 2 500^e.

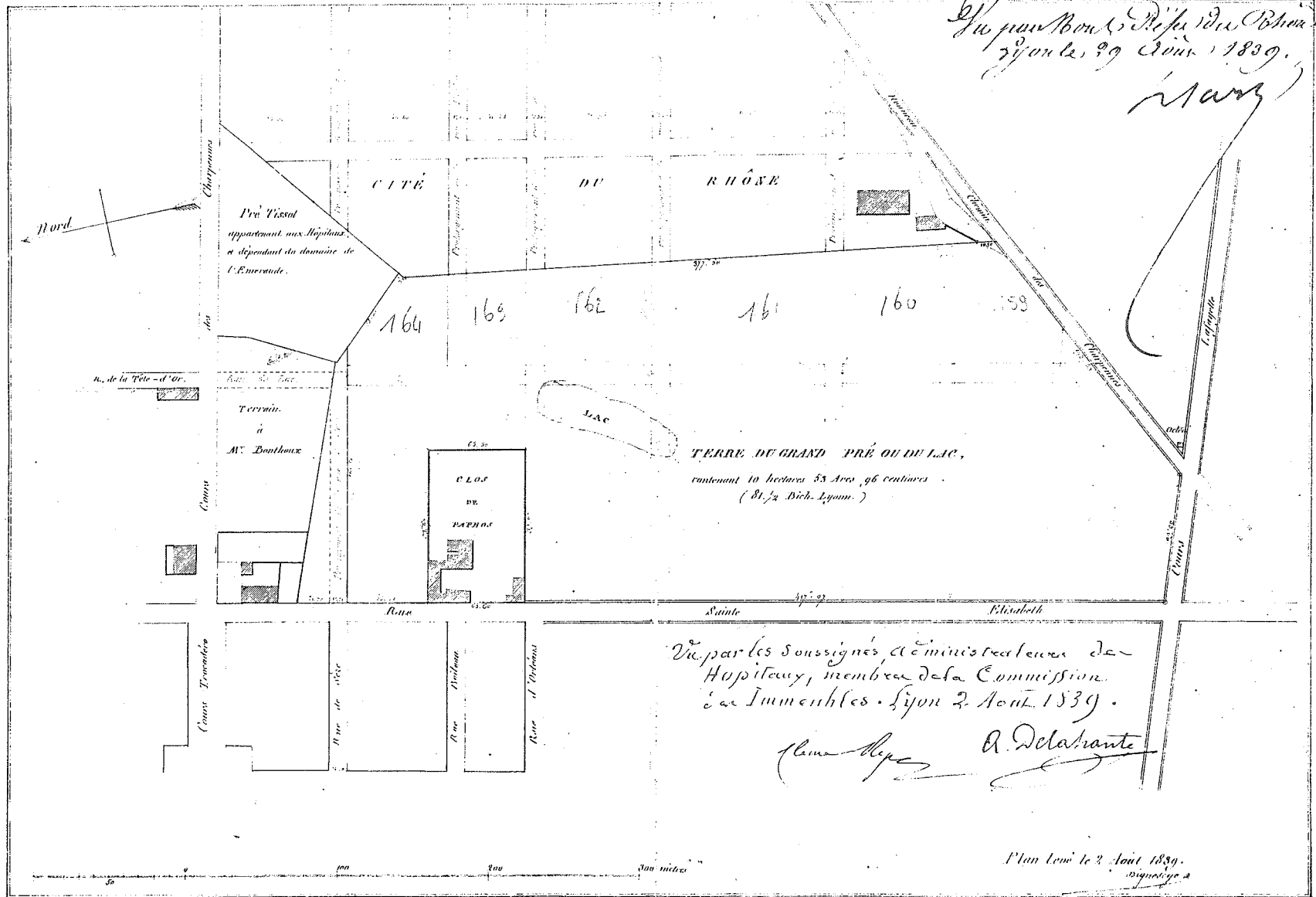
- **Titre** : "Terre du Lac, Hôpitaux Civils de Lyon".

Terre du Lac

Hospitales civils de Lyon.

Délib^é du 21 Août 1839

Qu par M. Boule, Député de la Rhône
Lyon le 29 Juin 1839.
Mans



Approuvé par les Soussignés, Administrateurs des
Hospitales, membres de la Commission.
des Immeubles. Lyon le 2 Août 1839.

Clément Mège A. Delahante

Plan levé le 2 Août 1839.
signé

Commune de Lyon. 129

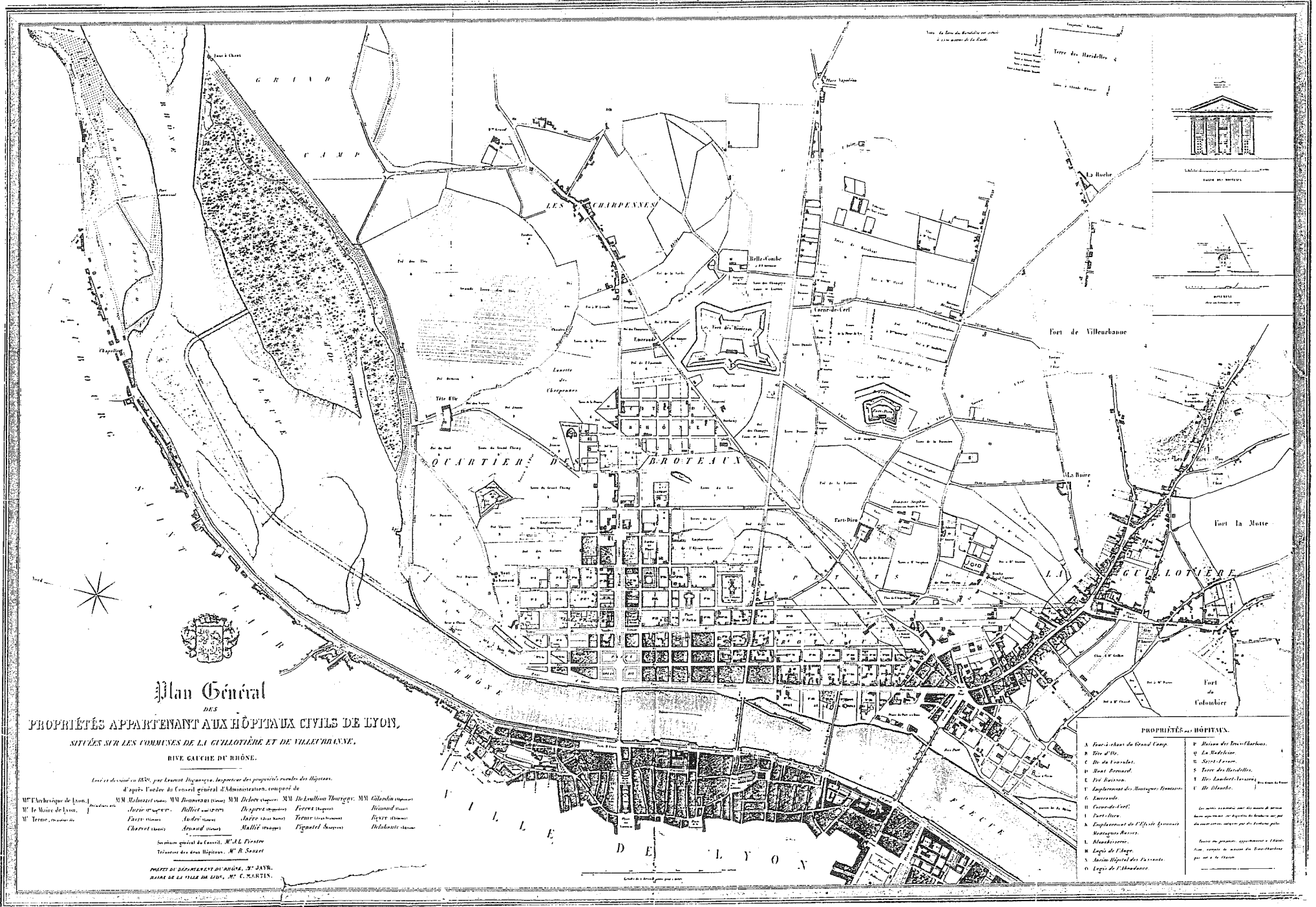
1/5000

1839 (L. Dignoscyo, HCL. A. 42 tir 15)

C105

- **Echelle** : 1 : 5 000^e.
- **Titre** : "Plan général des propriétés appartenant aux Hôpitaux Civils de Lyon situées sur les communes de la Guillotière et de Villeurbanne".
- **Remarques** : Il existe aux AML un plan proche de celui-ci coté 2 S 102^a et qui fait apparaître en plus les noms des graveurs et éditeurs. Celui des HCL est vraisemblablement un état antérieur du même plan.

iii. 76, 119



Plan Général
DES

PROPRIÉTÉS APPARTENANT AUX HÔPITAUX CIVILS DE LYON,

SITUÉS SUR LES COMMUNES DE LA GUILLOTIÈRE ET DE VILLEURBANNE,

RIVE GAUCHE DU RHÔNE.

Levé et dressé en 1830, par le Colonel DIGNES, inspecteur des propriétés des Hôpitaux.

d'après l'ordre du Conseil général d'Administration, composé de

- | | | | | | |
|--------------------------------------|--------------------------------------|--------------------------------------|--------------------------------------|---------------------------------------|--------------------------------------|
| M ^r l'archevêque de Lyon, | M ^m Rolland (conseil) | M ^m Dumas (conseil) | M ^m Dubois (conseil) | M ^m de Lamoignon Thourgey, | M ^m Gilardin (conseil) |
| M ^r le Maire de Lyon, | M ^r de la Roche (conseil) | M ^r de la Roche (conseil) | M ^r de la Roche (conseil) | M ^r de la Roche (conseil) | M ^r de la Roche (conseil) |
| M ^r de la Roche (conseil) | M ^r de la Roche (conseil) | M ^r de la Roche (conseil) | M ^r de la Roche (conseil) | M ^r de la Roche (conseil) | M ^r de la Roche (conseil) |

Secrétaire général du Conseil, M^r J. L. P. P. P.

Traitéur des deux Hôpitaux, M^r R. S. S.

PROFESSEUR DE MÉDECINE, M^r J. J. J.

MAIRE DE LA VILLE DE LYON, M^r C. M. M.

PROPRIÉTÉS DES HÔPITAUX.

- | | |
|------------------------------|----------------------------------|
| A Parc à côté du Grand Camp. | F Bâtiment des Travaux-Chauffes. |
| B Parc de St. | G La Madelon. |
| C Parc de la Guillotière. | H Parc de la Guillotière. |
| D Parc de la Guillotière. | I Parc de la Guillotière. |
| E Parc de la Guillotière. | J Parc de la Guillotière. |
| F Parc de la Guillotière. | K Parc de la Guillotière. |
| G Parc de la Guillotière. | L Parc de la Guillotière. |
| H Parc de la Guillotière. | M Parc de la Guillotière. |
| I Parc de la Guillotière. | N Parc de la Guillotière. |
| J Parc de la Guillotière. | O Parc de la Guillotière. |

Les lettres A, B, C, D, E, F, G, H, I, J, K, L, M, N, O, indiquent les propriétés des Hôpitaux qui sont situées sur la rive gauche du Rhône.

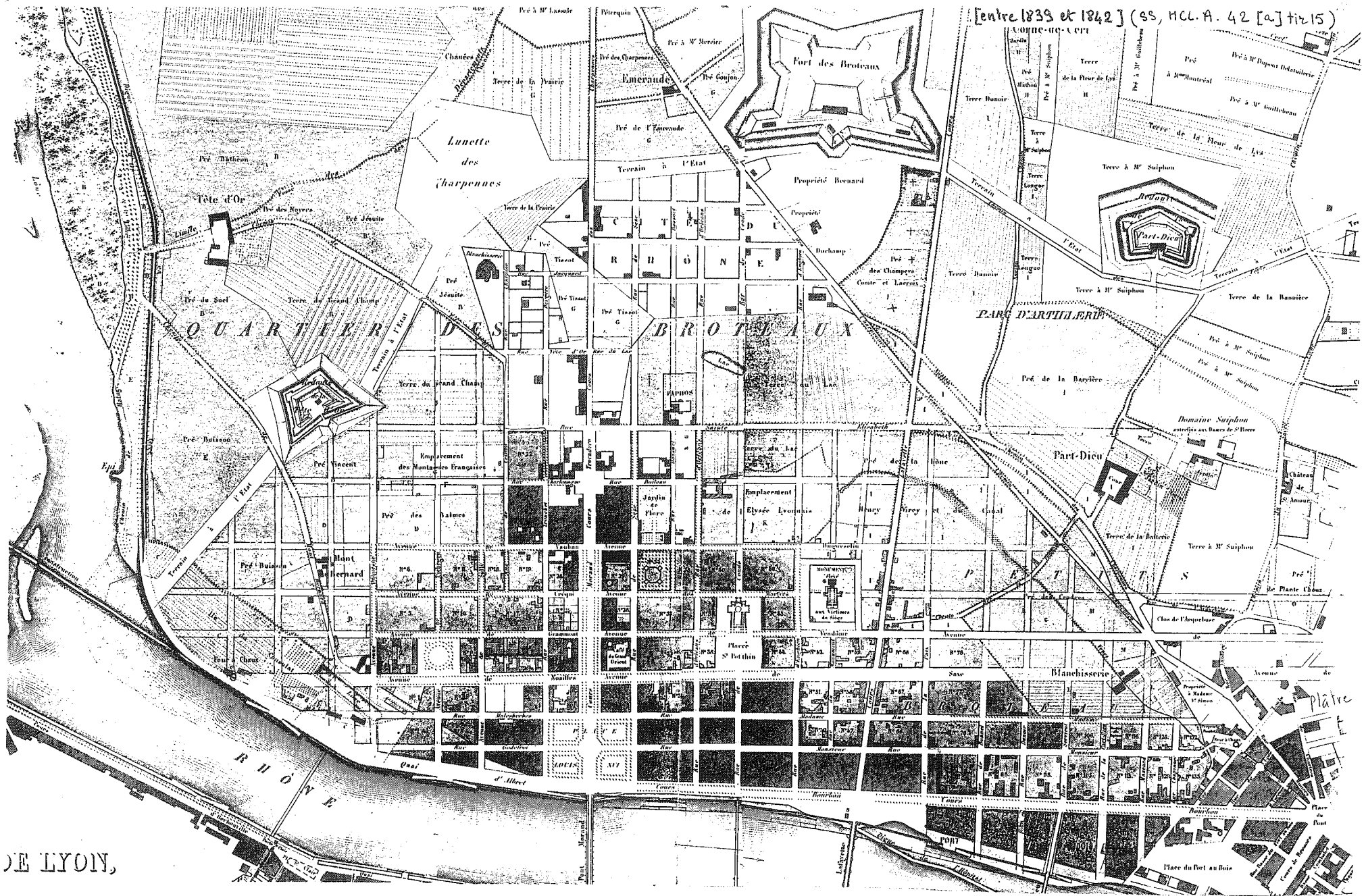
[Entre 1839 et 1842] (SS, HCL. A. 42 [a] tir 15)

C106

- **Echelle** : 1 : 5 000^e.
- **Fond de plan** : 1839 (L. Dignoscyo, HCL. A. 42 tir 15).
- **Titre** : [Projet d'extension de la rive gauche du Rhône sur les terrains des Hospices dessiné sur le plan Dignoscyo de 1839].
- **Remarques** : Détail. Les ajouts en couleur indiquent entre autres : l'endiguement payé par les HCL, les masses du Port au bois, les masses nouvelles et anciennes (ces dernières sont numérotées). Notre proposition de date s'appuie sur l'existence du plan [vers 1842] (HCL, HD. B. 269).

iii. 85

[entre 1839 et 1842] (ss, HCL.A. 42 [a] tir 15)



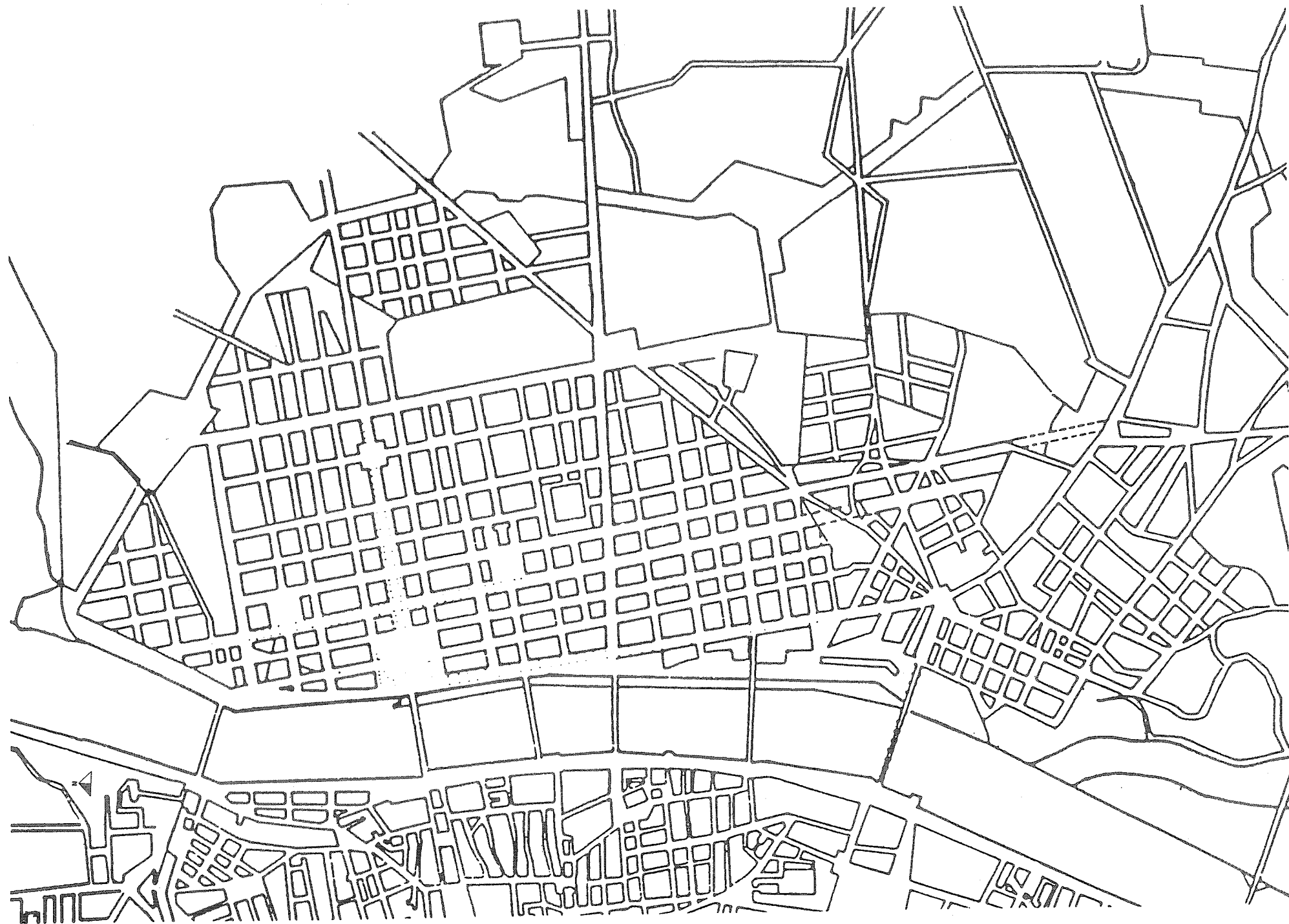
DE LYON,

1840 à 1850 (1988, atelier d'architectes B. Dumétier)

C107

- **Titre** : "Restitution du réseau viaire entre 1840 et 1850".
- **Extrait de** : *Travaux de l'Institut d'Histoire de l'art de Lyon*, n° 11, juin 1988, p. 21.
- **Remarques** : Détail. Auteurs : M.F. Ligoure sous la direction de D. Bertin et A.S. Cléménçon. Plan de Lyon réalisé à partir des plans : 1842 (J.B. Noellat, AML 2 S 513), 1847 (SS, AML 3 S 126), 1848 (L. Dignoscyo et Rembielinsky, AML 2 S 574, 2 S 21, 2 S 169). Sur cette série de plans, cf. la notice du plan 1740 et 1750 (1988, atelier d'architectes B. Dumétier).

ill. 36



1840 à 1856 (Service de voirie, SD, SS, AML 2 S 69 a)

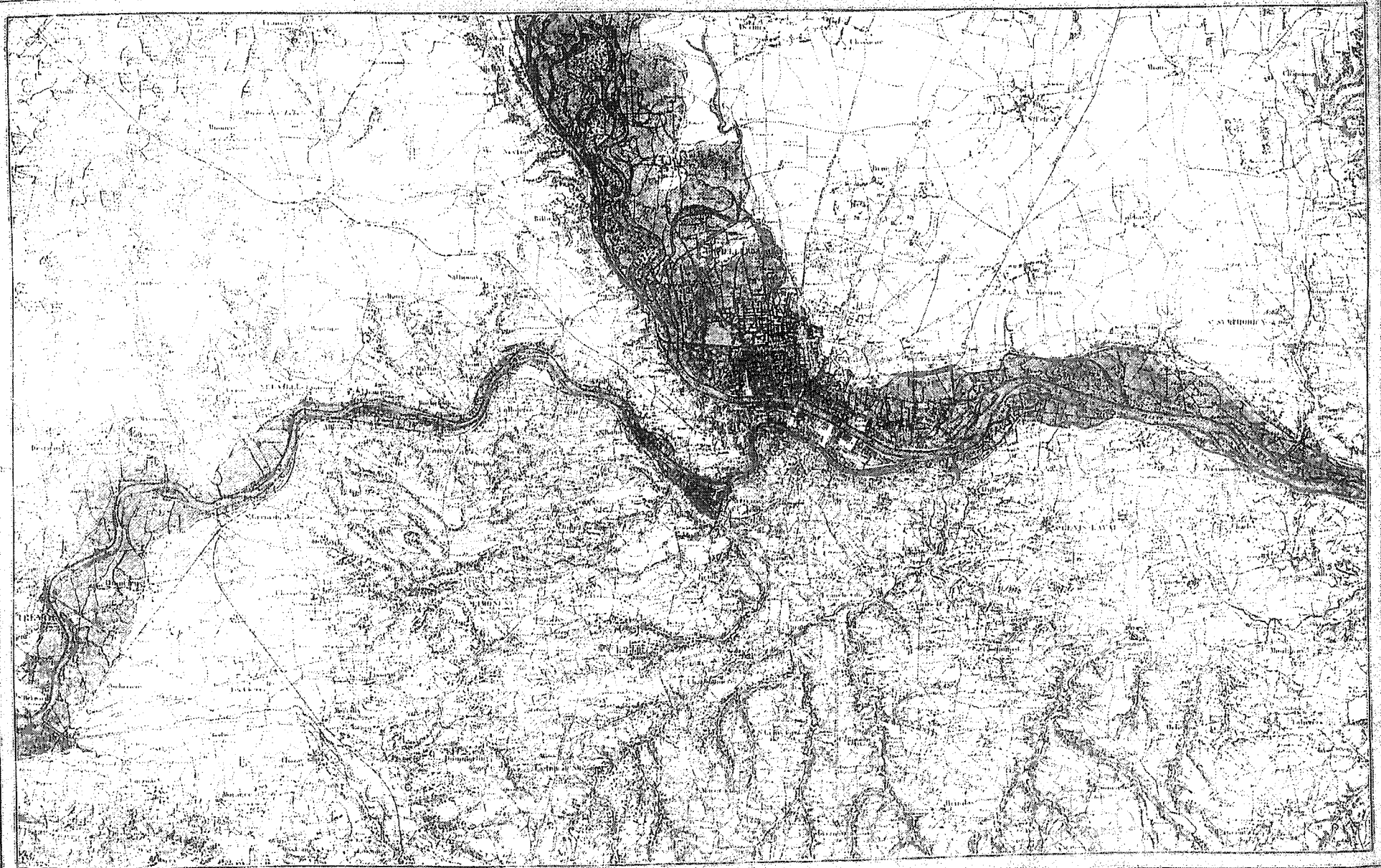
C108

- **Echelle** : 1 : 40 000^e.
- **Fond de plan** : 1869 (J.C. Dignoscyo et Rembielinsky).
- **Titre** : Périmètre des inondations de 1840 et 1856 dans la ville de Lyon et ses environs.
- **Remarques** : Sur ce plan, cf. L'article de J. Pelletier dans AML, 1997, p. 111-112.

CARTE TOPOGRAPHIQUE DE LYON ET DE SES ENVIRONS

Dressée en 1864 pour le Service Municipal de la Ville de Lyon sous la direction de M. BONNET, Ingénieur en Chef des Ponts et Chaussées, Officier de la Légion d'Honneur.

par M. W. de DIGNOSCYO fils et E. REMBELLIVSKI

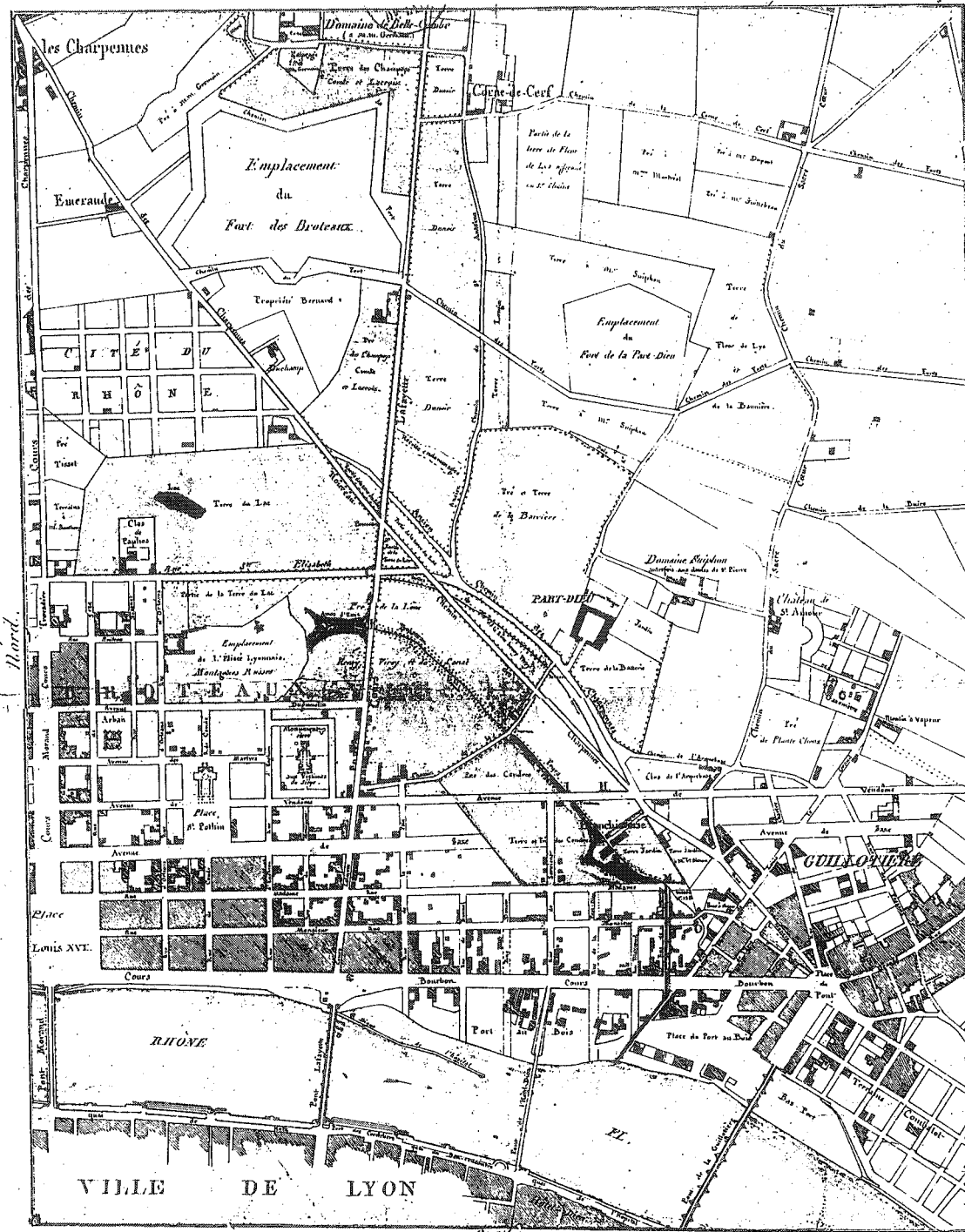


Vers 1840 ([HCL], HCL. A. 182 tir 14)

C109

- **Titre** (au dos du plan) : "Part-Dieu - Blanchisserie".

- **Remarques** : Les couleurs précisent, entre autres, les limites des domaines de la Part-Dieu et de la Blanchisserie".



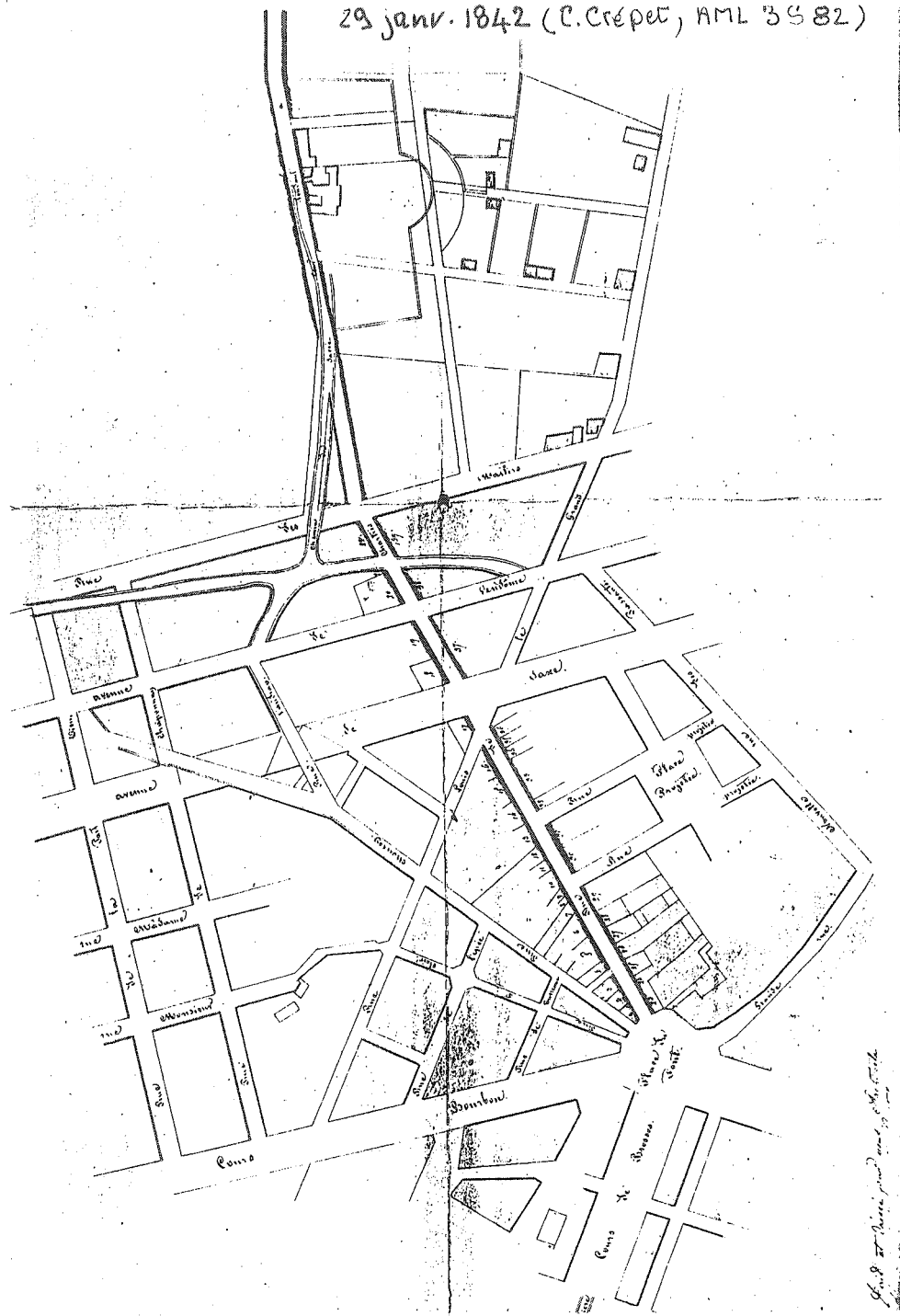
29 janvier 1842 (Ch. Crépet, AML 3 S 82)

C110

- Echelle : 1 : 2 000^e.

- Titre : "Plan de la rue des Chartres projetée" [et les rues environnantes].

29 janv. 1842 (P. Crépet, AML 3582)



Plan de Paris par P. Crépet, 1842

[Vers 1842] (HCL, HCL. A. HDB 269)


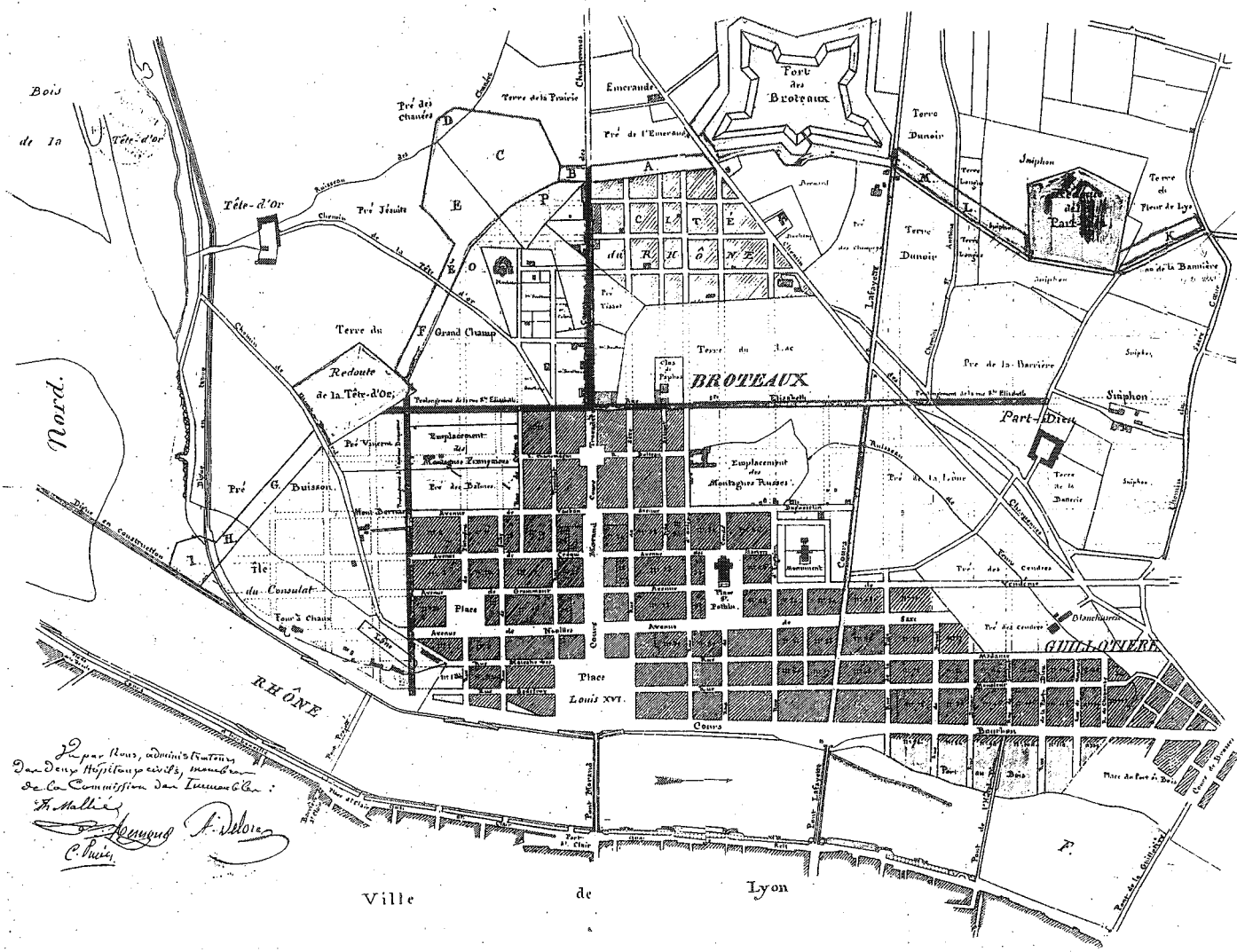
C111

- **Fond de plan** : [vers 1840].
- **Titre** : "Plan des Brotteaux indiquant le complément des fortifications, et les rues à ouvrir sur les terrains des Hôpitaux, compris dans le périmètre du boulevard d'enceinte" [Inscription au dos : "rues Duquesnes et Sainte-Elisabeth"].
- **Remarques** : Les ajouts en couleur de ce plan indiquent : les terrains acquis par l'Etat pour l'enceinte, les forts, redoutes et chemins de communication, les masses projetées sur les terrains des HCL, les masses louées séparément par les HCL, les zones à remblayer, et le projet de prolongement des rues Sainte-Elisabeth et Duquesnes.

[vers 1842] (HCL, HCL. A. B 269)
HOPITAUX CIVILS DE LYON.

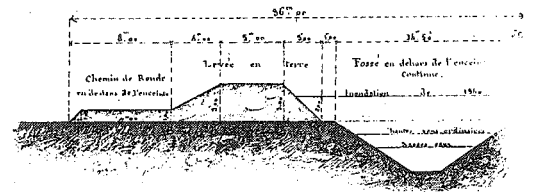
Plan des Brotteaux,

indiquant le complément des fortifications, et les rues à ouvrir sur les terrains des hôpitaux, compris dans le périmètre du boulevard d'enceinte.




Terrains acquis par l'Etat, pour l'enceinte continuée.
 Ports, redoutes et chemins de communication.
 Masses projetées sur les prés et terres des hôpitaux.
 Parties à élever par des remblais, au niveau de celles déjà exhaussées, pour mettre la Commune à l'abri des inondations.
 Prolongement projeté de la rue St-Elisabeth, sur le domaine de la Pâle-Dieu, de la Tête-d'Or, et le Pré-Vincent.
 Prolongement projeté de l'avenue Duquesne, sur le Pré-Vincent, le domaine de Mont-Bernard et le lot de l'Île du Consulat.

Profil en travers projeté sur les terrains destinés au complément des fortifications de la ville de Lyon, pour l'établissement d'une communication entre les Forts de la rive gauche du Rhône.



On a tracé en Jaune les parcelles à acquies par le génie militaire.
 Le profil ci-dessus ne s'applique qu'aux parcelles A, B, C, D, E, F, G.
 Les parcelles C, D, E sont destinées à l'établissement d'une g' Lanette.
 Le terrain d'atténuation I est destiné également pour une Lanette.



Le par Nous, administrateurs
 Des deux Hôpitaux civils, membres
 de la Commission des Travaux
F. Mallié
Amédée P. Dubois
C. Guis

Ville de Lyon

1844 (L. Dignoscyo, AML 2 S 153)

C112

- **Titre :** "Plan de Lyon, de ses environs et des forts".

- **Remarques :** Détail.

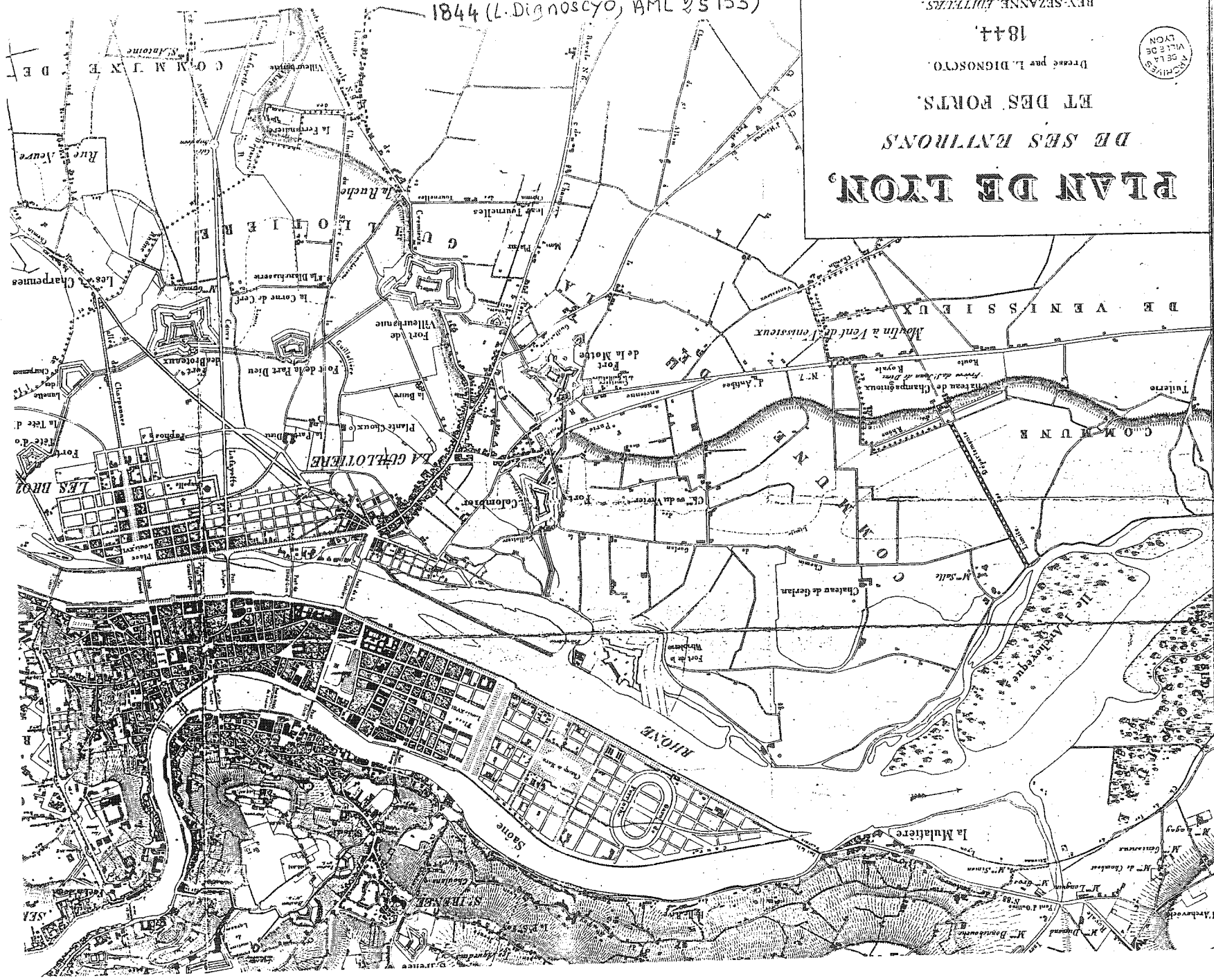
PLAN DE LYON

DE SES FORTS.
ET DES PORTS.

Dressé par E. DIGONCOT.
1844.
REV. SEZANNE. EDITEURS.



(515 2 ML AM, OYOSOCYOL 4418)



1845 (Ch. Crépet, BML US. R. 6900. ZE. CRE)

C113

- **Titre** : "Plan topographique de la Ville de la Guillotière avec son embellissement projeté".

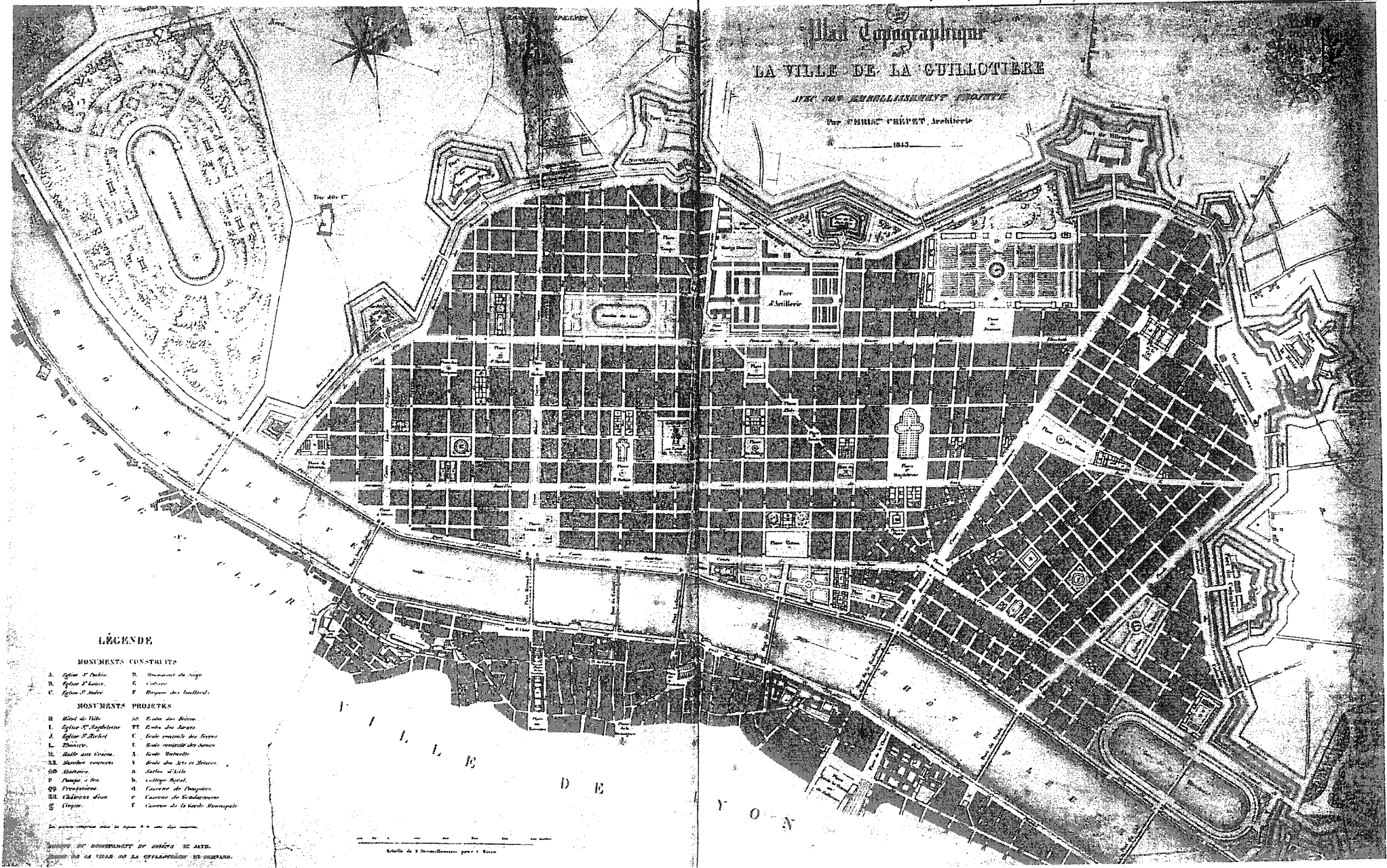
- **Remarques** : Ce plan célèbre existe dans plusieurs lieux de conservation.

iii. 86

1845 (Ch. Crépet, BML US. R. 6900.ZE.CRE)

Plan Topographique
 LA VILLE DE LA GUILLOTIERE
 D'APRES SON AMENAGEMENT PROJETE
 PAR CHARLES CRÉPET, Architecte

1845



LÉGENDE

- MONUMENTS CONSTRUITS**
- A. Église St. Julien
 - B. Église St. Louis
 - C. Église St. André
 - D. Monument de Napoléon
 - E. Vieux
 - F. Bâtiment des Feuilles
- MONUMENTS PROJÉTÉS**
- H. Hôtel de Ville
 - I. Église St. Roch
 - J. Théâtre
 - K. Halle aux Grains
 - L. Marchés couverts
 - M. Bains
 - N. Champ de Mars
 - O. Préfecture
 - P. Collège d'Art
 - Q. Casernes de la Garde
 - R. Casernes de la Garde Nationale
 - S. Casernes de la Garde Nationale
 - T. Casernes de la Garde Nationale
 - U. Casernes de la Garde Nationale
 - V. Casernes de la Garde Nationale
 - W. Casernes de la Garde Nationale
 - X. Casernes de la Garde Nationale
 - Y. Casernes de la Garde Nationale
 - Z. Casernes de la Garde Nationale

Les points indiqués sur le plan sont à une échelle de 1:50,000.
 DÉPOSÉ AU BUREAU DE LA VILLE DE LA GUILLOTIERE LE 15 JANVIER 1845.
 DÉPOSÉ AU BUREAU DE LA VILLE DE LA GUILLOTIERE LE 15 JANVIER 1845.

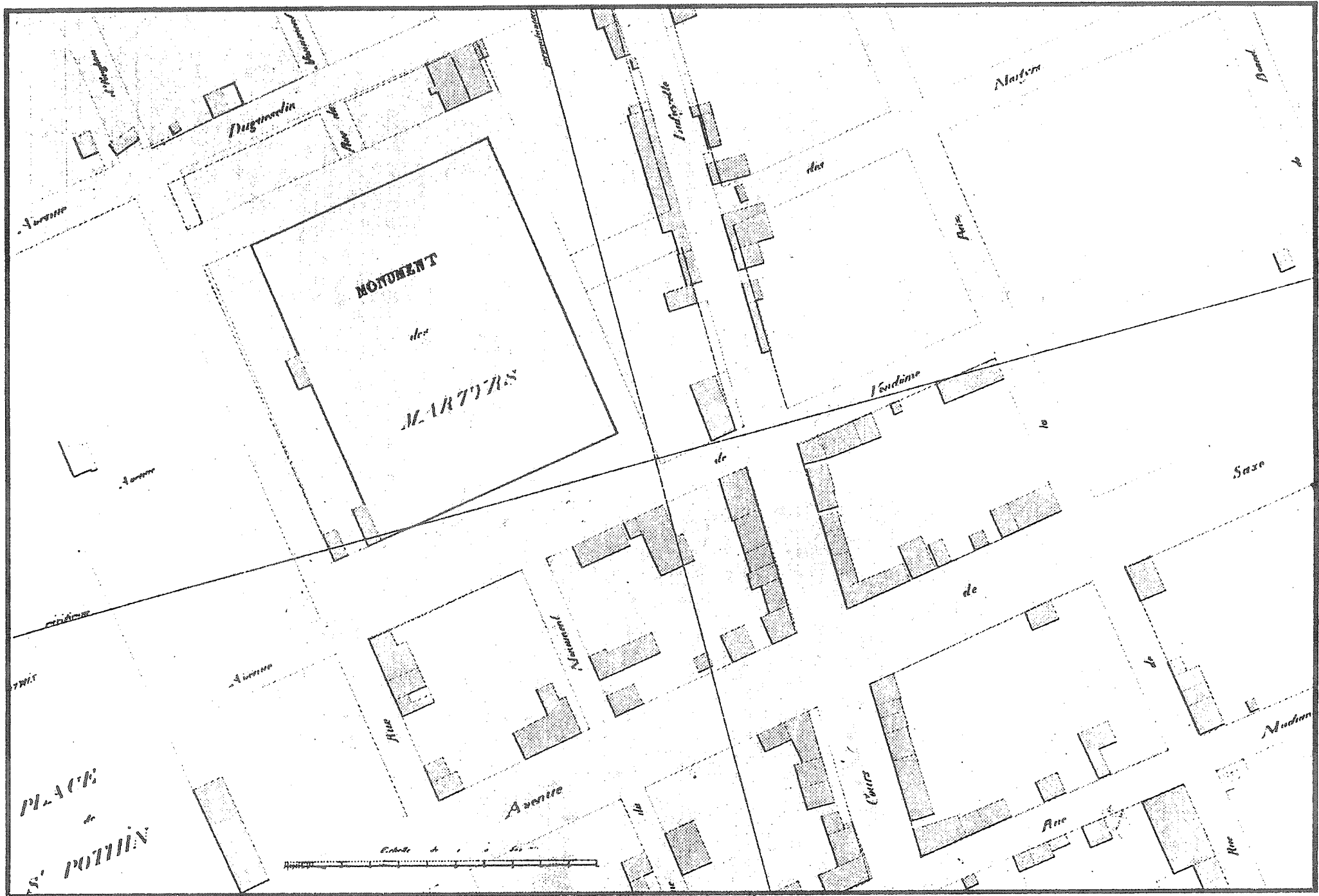
Échelle de 1:50,000 pour 1:50,000

[1846] ([Van Doren et Terra], AML 1541 Wp 245 à 302)

C114

- **Echelle** : 1 : 500^e.
- **Titre** : [La Guillotière, ensemble de planches où figurent un relevé et un plan d'alignement et d'extension].
- **Remarques** : Exemple d'une planche. Ensemble de 58 planches non datées, non signées. La feuille 26 (1541 Wp 277) manque. Le bâti figure en aplats gris, les alignements avec une ligne rouge continue et les extensions avec une ligne rouge en pointillés. Lors de l'exposition de 1997 aux AML, nous avons proposé d'identifier cet ensemble comme étant le plan d'alignement et d'extension de la Guillotière rendu le 15 sept. 1846 par Van Doren et Terra, c'est pourquoi nous adoptons cette date. Dans le catalogue AML, 1997, J.M. Dureau et al. le datent de 1842 à 1847. Nous reproduisons la planche qui figure le croisement du cours Lafayette et de l'avenue de Saxe (1541 Wp 284). Sur cet ensemble, cf. Dans AML, 1997 : l'article de ASC p. 103-110, sa description p. 177, et le plan d'assemblage planche 21.2.


ill. 87



[Avant 1847] (R. Dardel, AML 1541 Wp 30)

C115

- **Echelle** : 1 : 2 000^e.
- **Titre** : "Plan général de la ville de Lyon, dressé d'après les ordres et indications de Mr. Vaïsse".
- **Remarques** : Détail. Atlas de 11 feuilles manuscrites (non compris les plans d'assemblage...). La rive gauche se compose d'une planche pour la Guillotière, d'une planche et d'une partie d'une autre pour les Brotteaux. Pour ce secteur, seul figure un relevé (le bâti est en gris) sans projet d'extension. L'atlas est signé et daté en 1853 mais, par comparaison avec d'autres plans, en particulier celui de 1847 (L. Dignoscyo et E. Rembielinsky, AML 2 S 574), il apparaît que le relevé de la rive gauche est antérieur à 1847. Peut-être la date donnée par le cartographe correspond-elle à la fin de l'opération de la ville entière, alors que ce secteur a été dessiné plusieurs années auparavant ? Dans l'intitulé du plan, nous avons rétabli une datation plus proche de la réalité. Sur l'ensemble du plan, cf. AML, 1997, planche 20.



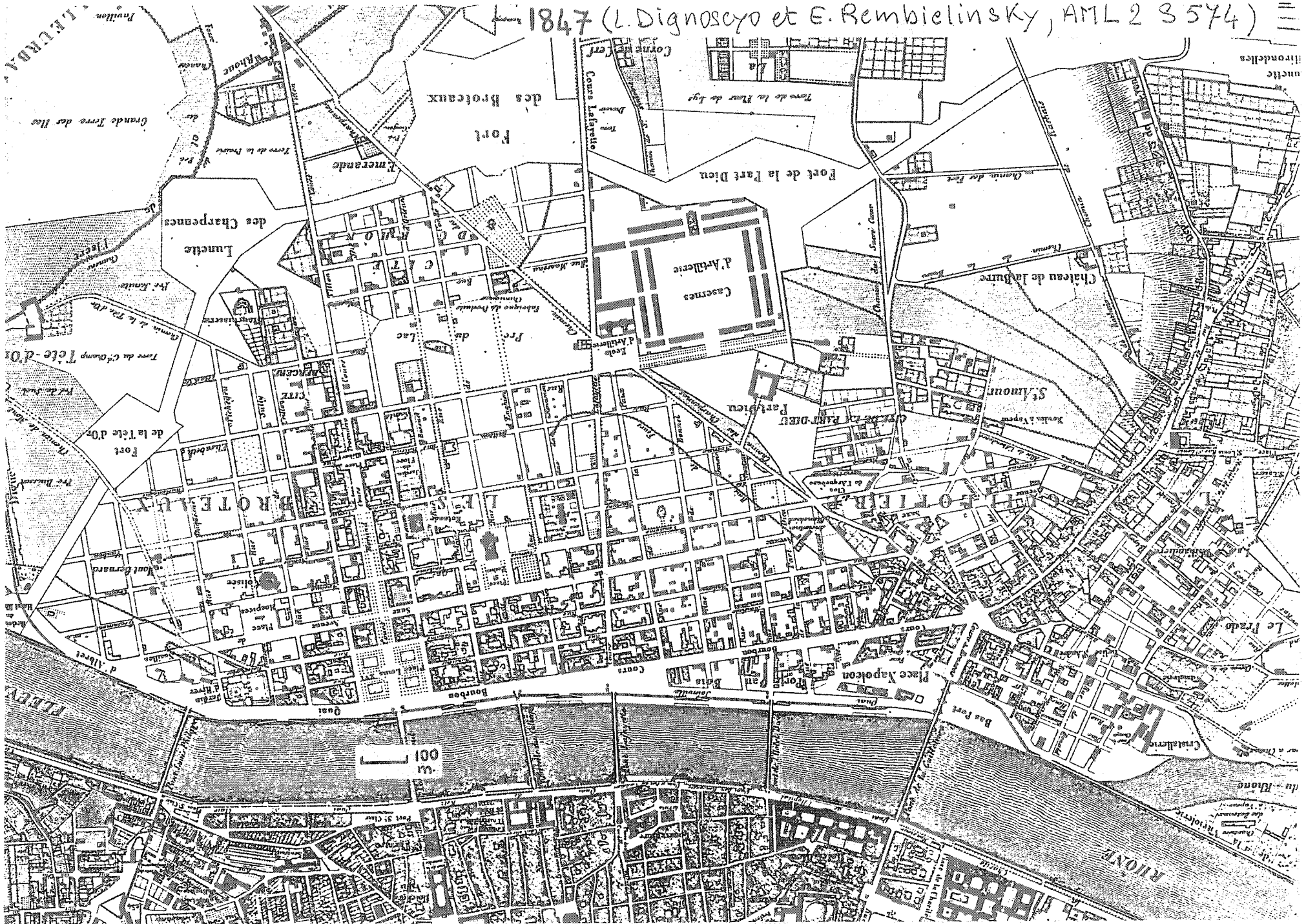
1847 (L. Dignocyo et E. Rembielinsky, AML 2 S 574)

C116

- **Echelle** : 1 : 10 000^e.
- **Titre** : "Plan topographique de la ville de Lyon et de ses environs...".
- **Remarques** : Détail. Ce plan est très proche, même dans le traitement interne des îlots, d'un plan pourtant daté postérieurement (mise à jour jusqu'en 1852), coté 2 S 169a aux AML, non retenu dans ce catalogue. Sur le plan de 1847, cf. AML, 1997, planche 19.

iii. 77

1847 (L. Dignoscyo et E. Rembielinsky, AML 2 3 574)



001

BROTEAUX

Casernes
d'Artillerie

Chateau de Jabure

St Amour

Fort de la Part Dieu

Fort de la Part Dieu

Fort des Broteaux

Lunette
des Charpenes

Fort
de la Tete d'Or

Tour de la Tete d'Or

Grande Terre des Iles

Fort de la Tete d'Or

RIONNE

du Rhone

Crustallerie

Le Prado

St Amour

Chateau de Jabure

Fort de la Part Dieu

Fort des Broteaux

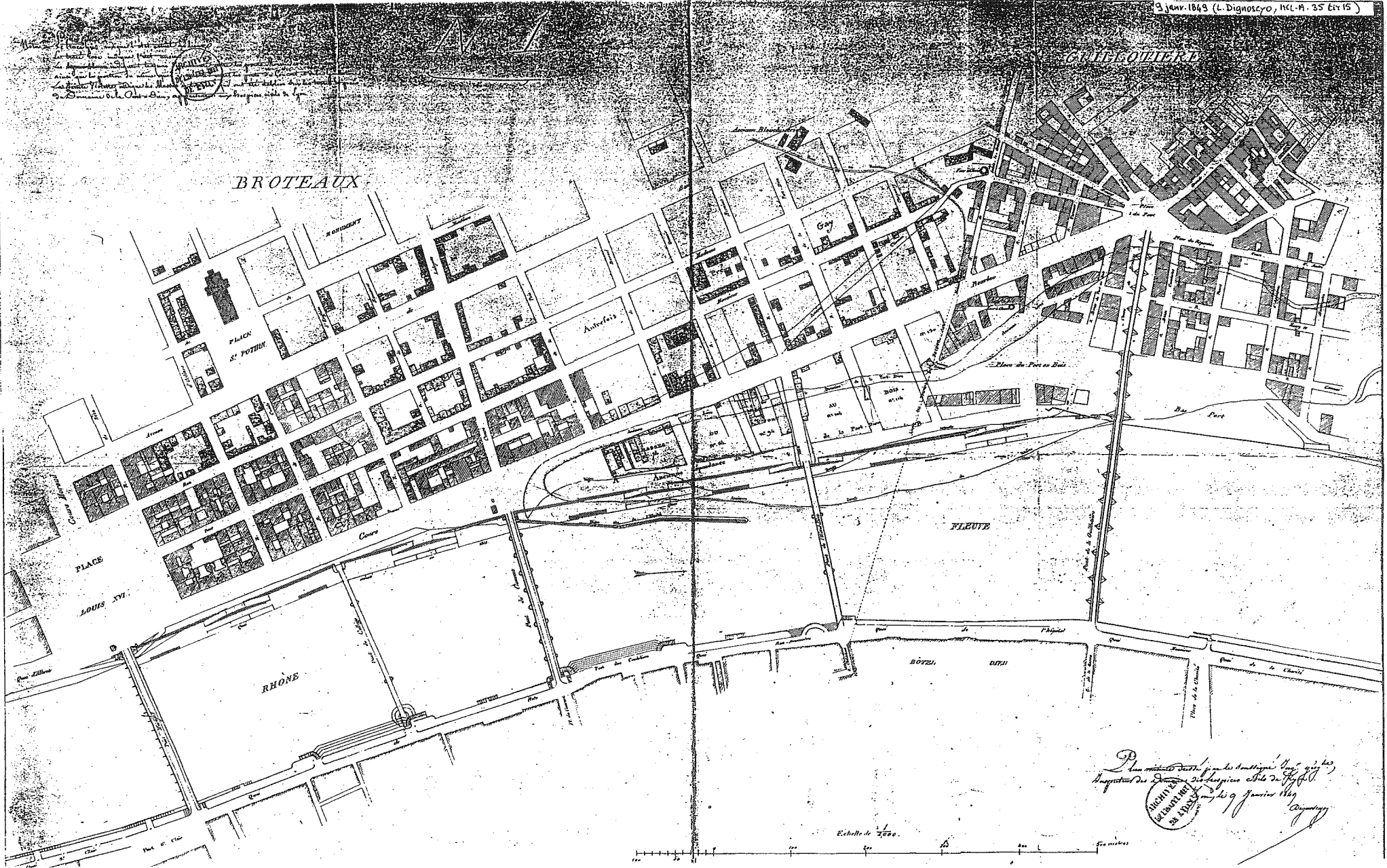
Fort de la Tete d'Or

9 janvier 1849 (L. Dignoscyo, HCL. A. 35 tir 15)

C117

- **Echelle** : 1 : 2 000^e.
- **Titre** : [Quais exécutés ou en projet et quartier entre la place Louis XVI et la place du Pont].
- **Remarques** : Légende en couleur : état ancien des lieux, état actuel, quais exécutés entre le pont Morand et le pont du Concert, quais à exécuter entre pont du Concert et celui de la Guillotière, masses établies sur domaine de la Part-Dieu appartenant aux HCL. L'état du bâti est incomplet et sur les terrains loués ne figure que le bâti et non le parcellaire. Certaines masses semblent correspondre à la date de 1849 mais d'autres présentent un état antérieur à celui figurant sur le plan de 1847 (L. Dignoscyo et E. Rembielinsky, AML 2 S 574), tandis que d'autres ne sont pas remplies, comme la masse 77, alors qu'elles sont bâties, ce que prouve le plan 1839 (L. Dignoscyo, HCL. A. 42 tir 15).

iii. 103



BROTEAUX

GUILLOTIERE

FLEUTE

RHONE

PLACE LOUIS XVI

PLACE ST PIERRE

ANTOINE

RÔVERI

ANCIENNE MUNICIPALITE DE LYON

Plus révisé par le grand architecte de la ville, le sieur...
le 9 Janvier 1843


Echelle de 1/500

6 sept. 1851 (P. Simil, AML 1 S 54, pl. n° 1 et 2)

C118

- **Echelle** : 1 : 1 000°
- **Titre** : [Plan partiel de la Guillotière entre les rues Cuvier, Chaponnay, le Rhône et la rue Sainte-Elisabeth, avec les noms des propriétaires et les numéros des propriétés].
- **Remarques** : Détail. Ce plan manuscrit sur calque est d'une rare précision concernant le bâti et surtout le parcellaire. Un projet de bâtiment public y figure. Nous reproduisons un détail de la planche n° 1. La planche n° 2 est une liste des propriétaires. Photo ASC.

ill. 130



Faint, illegible text, possibly a date or reference number.

1851 (1971, E. Lusset)

C119

- **Titre** : Plan n° 8 : "La Guillotière : répartition de la population par rue au milieu du XIX^e". Plan n° 9 : "Les Brotteaux : répartition de la population par rue au milieu du XIX^e".

- **Extrait de** : E. Lusset, 1971, assemblage des plans n° 8 et n° 9, p. 15 et 16.

iii. 47

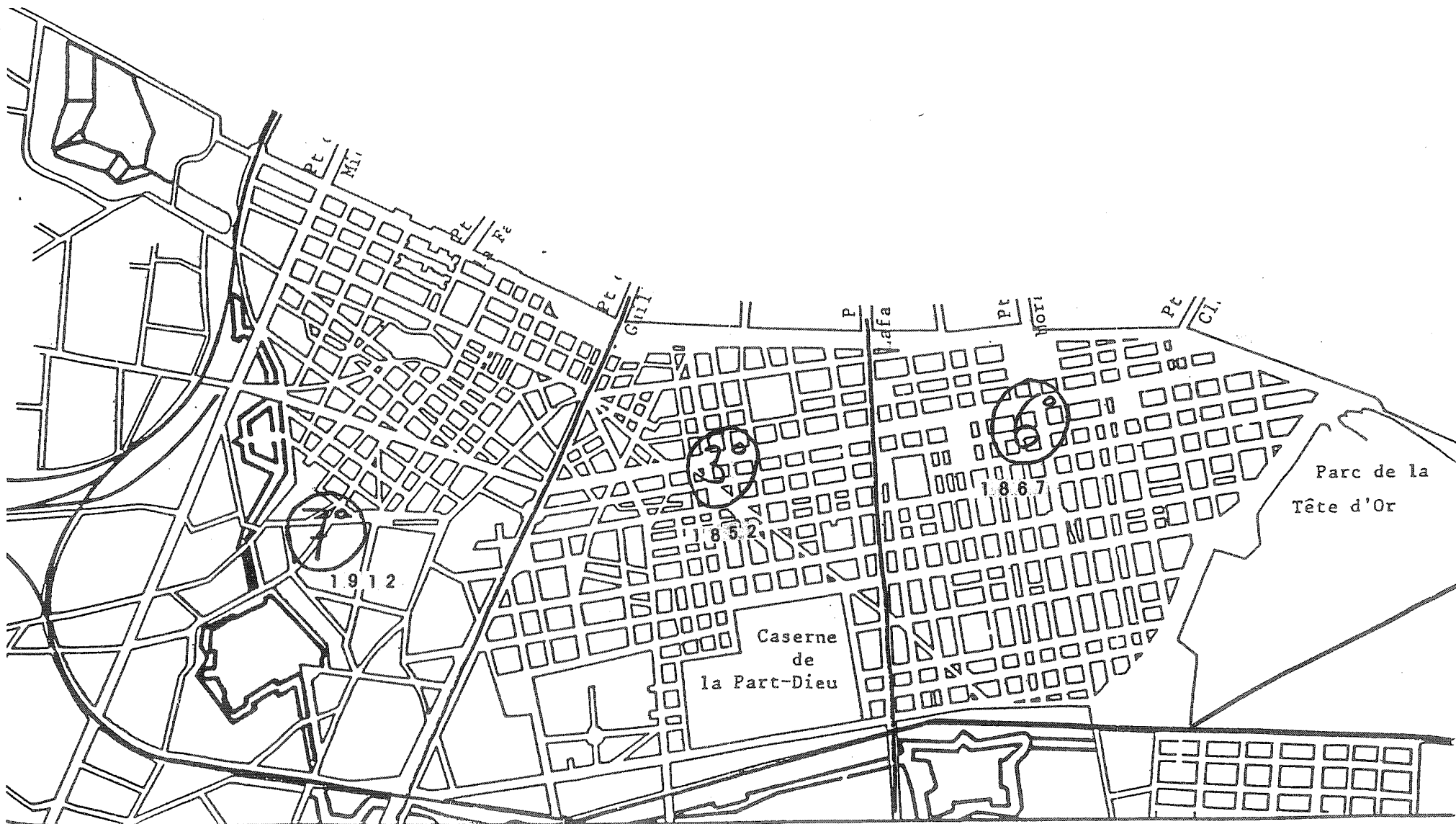


1852 à 1912 (1992, P.Y. Saunier)

C120

- **Titre** : "Les arrondissements municipaux de la rive gauche du Rhône".
- **Extrait de** : P.Y. Saunier, 1992, p. 572 bis, carte XIII.
- **Remarques** : Sur ce plan figure la date de création des arrondissements : 1852 pour le 3^{ème}, 1867 pour le 6^{ème}, et 1912 pour le 7^{ème}.

ill. 50



Parc de la
Tête d'Or

Caserne
de
la Part-Dieu

1912

852

867

869

Pt
Mti

Pt
Fe

Pt
Gruil

P
dafa

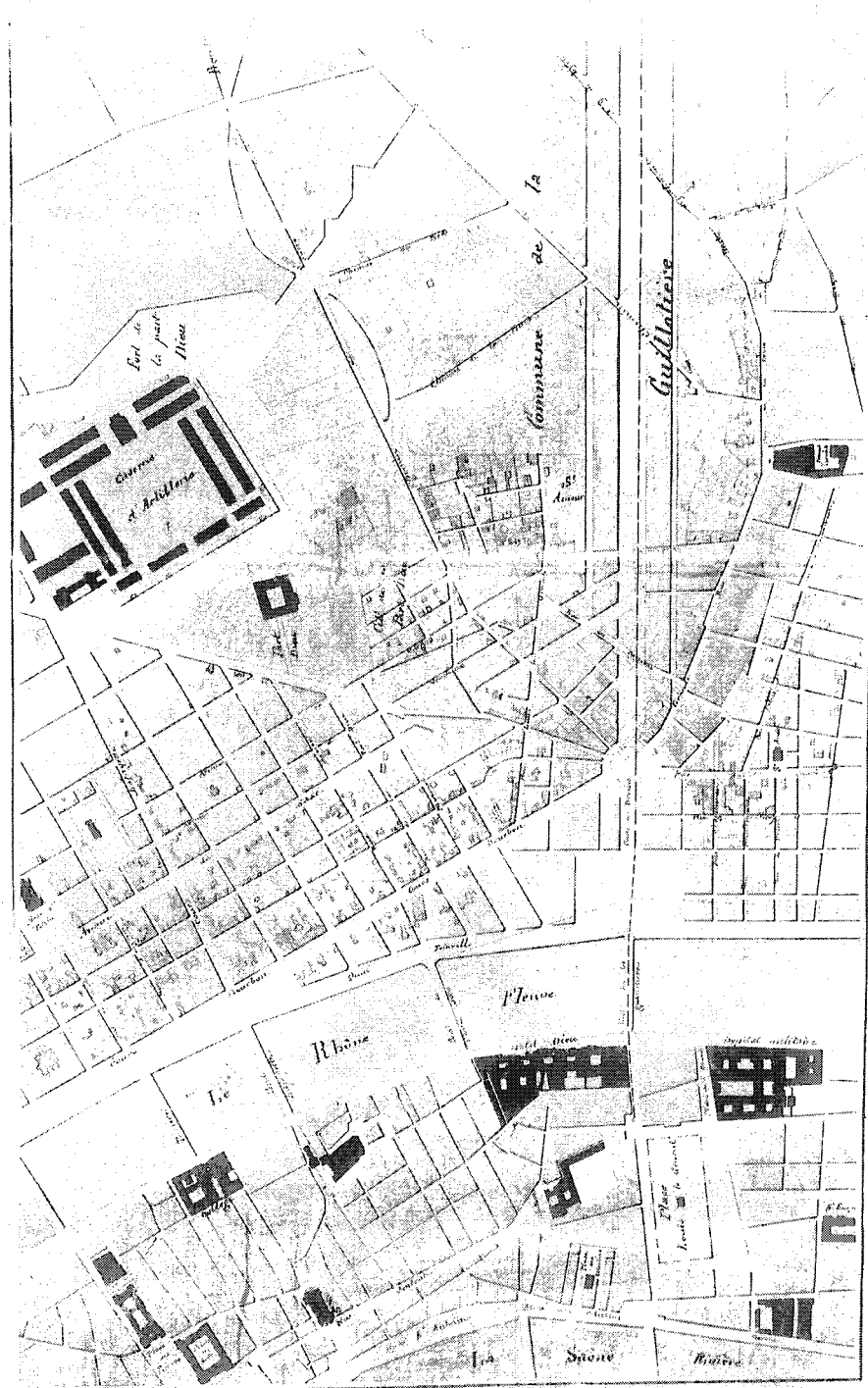
Pt
Mori

Pt
Cl.

Vers 1853 (Cl. Purpan et L. Higonnet, AML 2 S 434)

C121

- **Echelle** : 1 : 5 000^e.
- **Titre** : "Projet d'utilité et d'embellissement publics à Lyon dédié à sa majesté l'Empereur Napoléon III". [Projet d'un parc impérial à la Guillotière et d'une ville moderne à Bron].
- **Remarques** : Détail de la partie ouest du plan. Photo ASC.

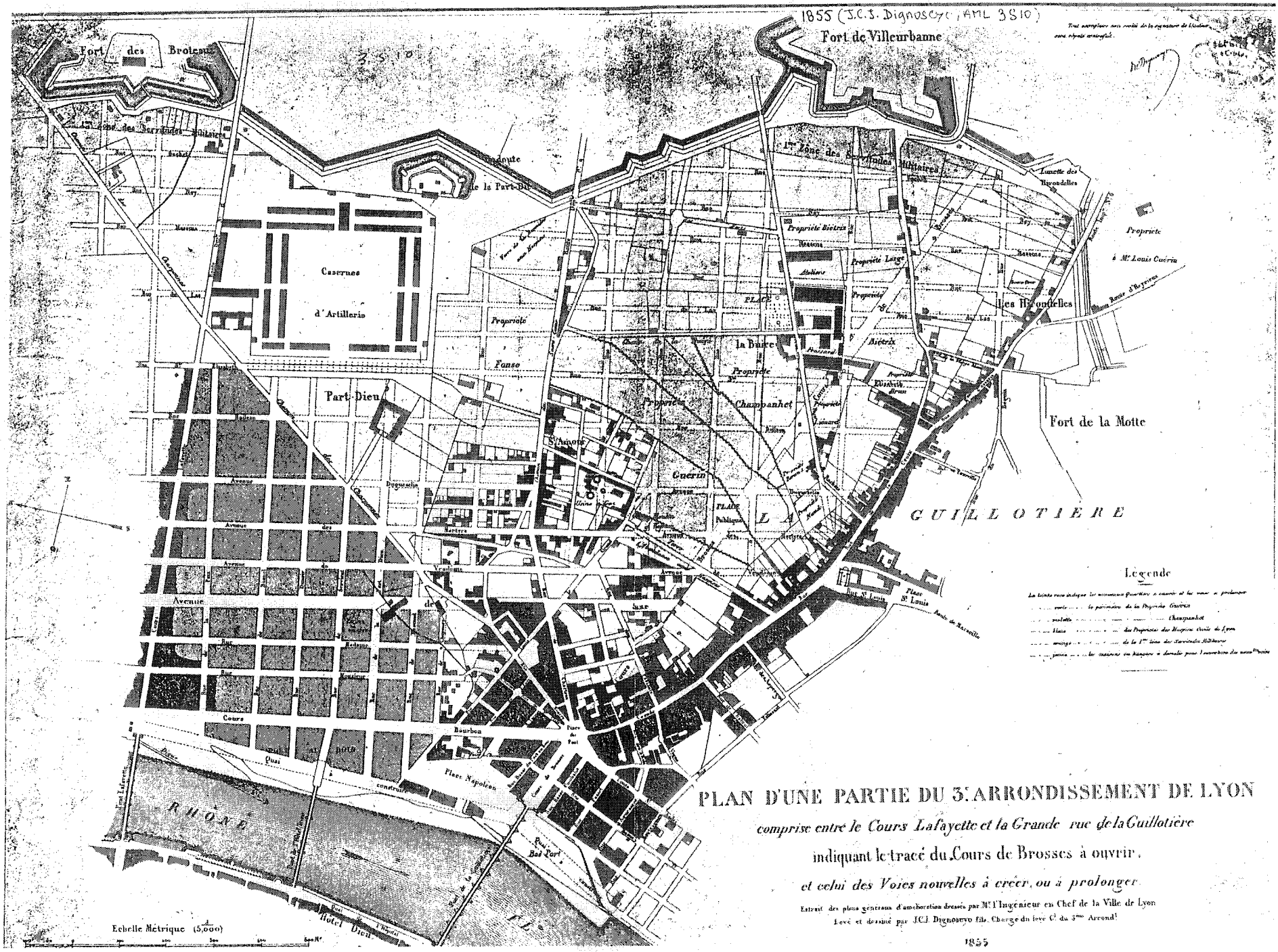


1855 (J.C.J. Dignocyo, AML 3 S 10b)

C122

Echelle : 1 : 5 000°.

- Titre : "Plan d'une partie du 3^{ème} arrondissement de Lyon comprise entre le cours Lafayette et la Grande rue de la Guillotière, indiquant le tracé du cours de Brosses à ouvrir et celui des voies nouvelles à créer, ou à prolonger".



1855 (S.C.S. Dignoscye, AML 3810)

Fort de Villeurbanne

Tous renseignements relatifs à la reproduction de l'état des lieux sont adressés au service des cartes.

Handwritten signature/initials

Échelle 1:5000

Echelle Métrique (5,000)

PLAN D'UNE PARTIE DU 3. ARRONDISSEMENT DE LYON

comprise entre le Cours Lafayette et la Grande rue de la Guillotière

indiquant le tracé du Cours de Brosses à ouvrir, et celui des Voies nouvelles à créer, ou à prolonger.

Extrait des plans généraux d'aménagement dressés par M. l'ingénieur en chef de la Ville de Lyon. Levé et dessiné par J.C.J. Dignoscye fils, Chef de bureau de la 3^{me} Arrondissement.

1855

1855 à 1857 (Dignoscyo père et fils, AML 1541 Wp 6 et Wp 8 à 12)

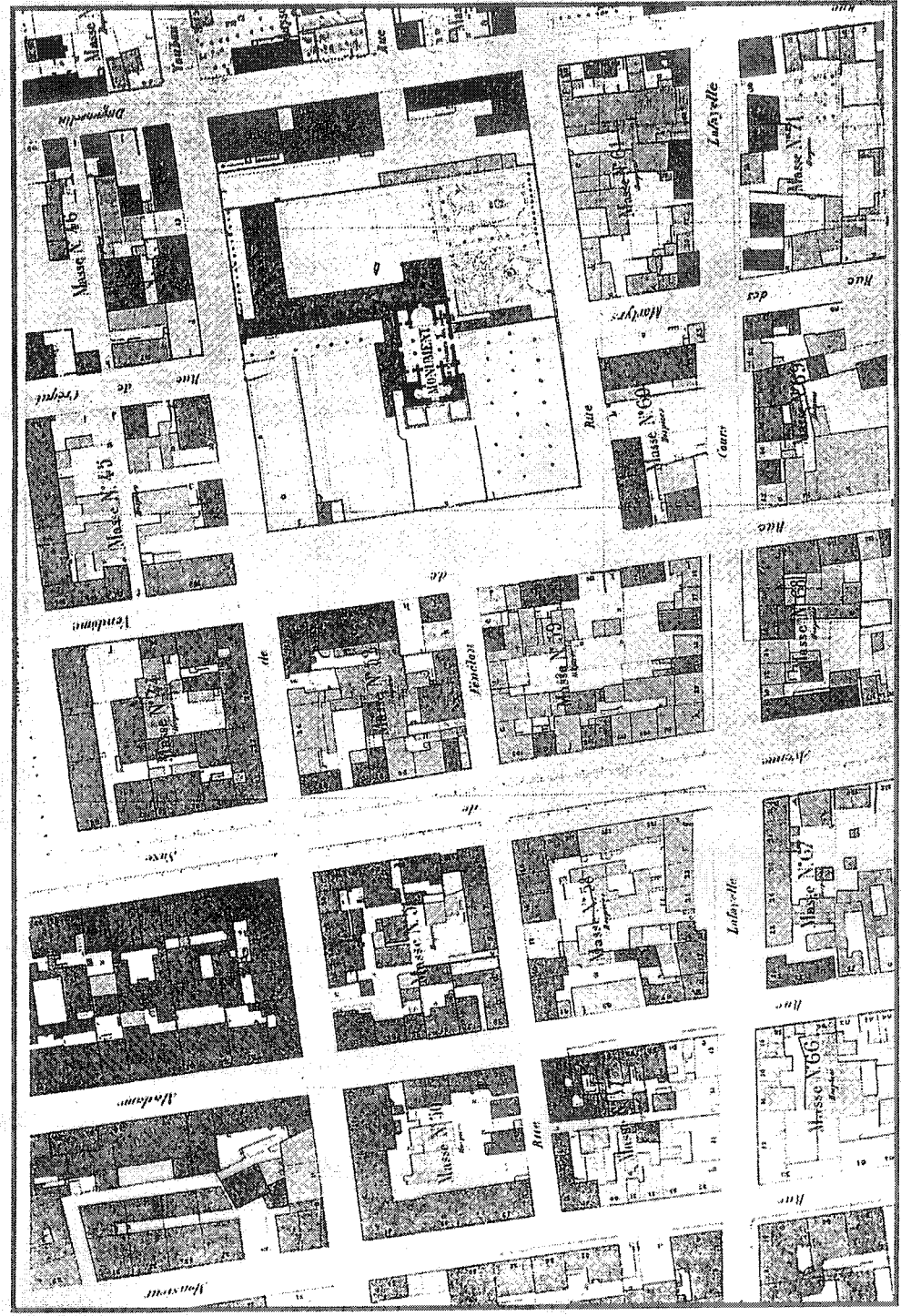
C123

Echelle : 1 : 500^e.

Titre : "Préfecture du Rhône - Ville de Lyon. Service municipal. Plan du 3^{ème} arrondissement dressé sous l'administration de Monsieur Vaïsse, sénateur chargé de l'administration du département du Rhône [...] sous la direction de M. Bonnet, ingénieur en chef des Ponts et Chaussées et du service municipal de la Ville de Lyon, [...] par Dignoscyo père et fils, de l'année 1855 à 1857".

Remarques : Exemple d'une planche. Sur les atlas Wp8 et Wp9, le bâti figure en deux tons de gris qui pourraient distinguer l'habitat du bâti artisanal et industriel, les jardins sont dessinés. C'est à la fois un relevé et un plan d'alignement et d'extension. L'atlas Wp9 concerne la partie urbanisée. Il contient 36 planches, il manque la n° 7. L'atlas Wp8 concerne la périphérie à partir de la planche 37. Il est incomplet. D'autres atlas ou feuilles libres à la même échelle, le 1 : 500^e, cotés Wp6, 10, 11 et 12 font parti de l'ensemble et peuvent compléter les parties manquantes. Nous reproduisons la planche qui figure l'angle du cours Lafayette et de l'avenue de Saxe sur l'atlas Wp11. Sur cet ensemble, cf. dans AML, 1997 : l'article de ASC p. 103-110, les planches 21.3 (tableau d'assemblage), 22.1 et 22.2, et la description p. 181. Les mêmes auteurs, à la même date, ont redessiné ce plan au 1 : 2 000^e. A ce sujet, cf. AML, 1997, planche 21.4.

iii. 88



15 mai 1856 (Dignocyo, HCL. D. liasse PLM)

C124

- **Fond de plan** : Il semble légèrement antérieur à la mise en couleur. Nous proposons vers 1855.
- **Titre** : [Rive gauche du Rhône, propriétés des Hospices et implantation d'une gare projetée].
- **Remarques** : La mise en couleur permet de distinguer les limites des propriétés des HCL.

1856 (M. Denonfoux, collection M. Rivoire)

C125

- **Titre** : "Plan de la ville de Lyon avec ses projets d'agrandissement et d'embellissement tracés en rouge".

- **Remarques** : Ce plan utopique fait apparaître, entre autres, un palais impérial accompagné de places, bassins... Nous remercions M. Rivoire pour le prêt de ce document qu'il a acquis en novembre 1991.

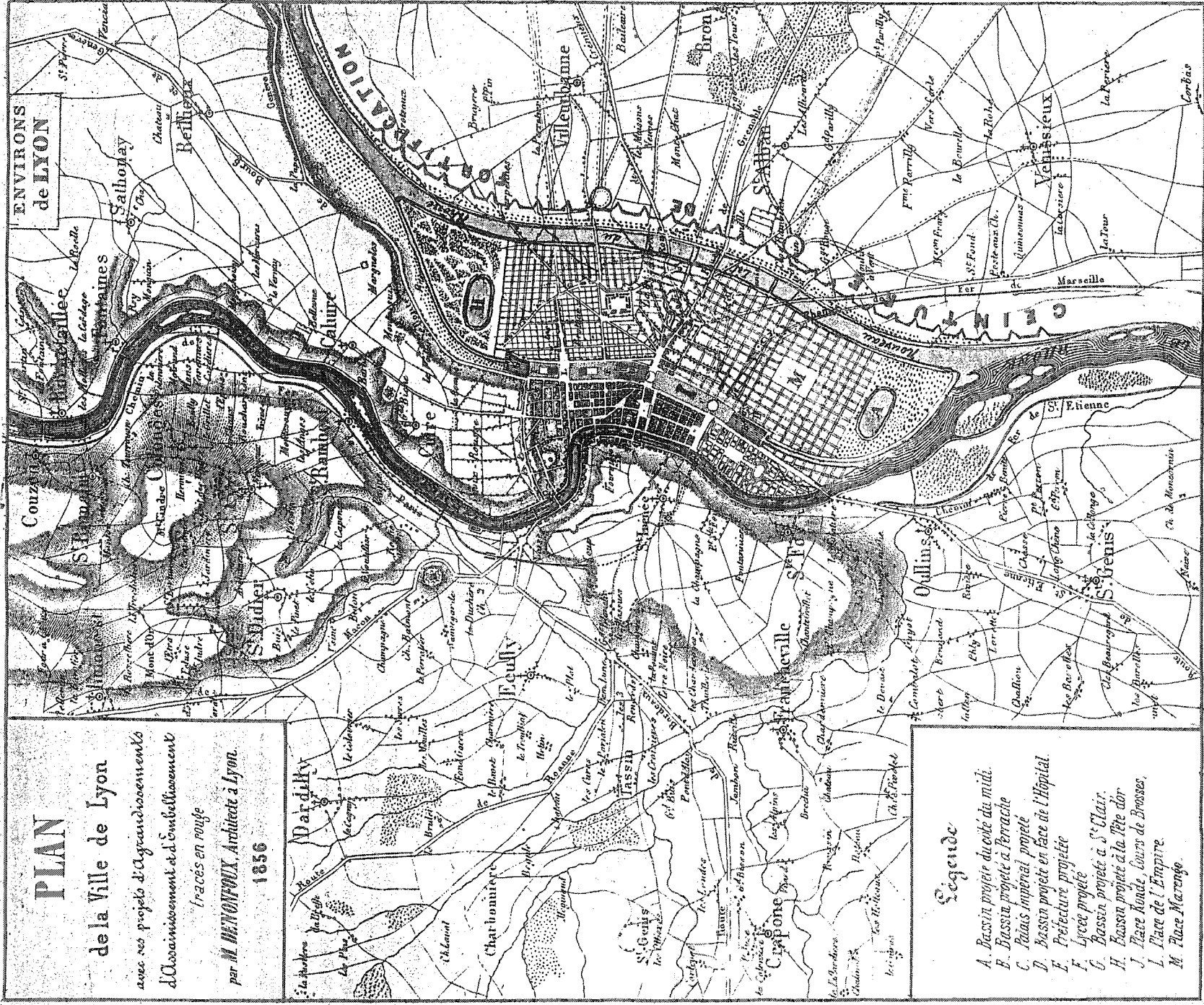
PLAN

de la Ville de Lyon

avec ses projets d'agrandissements
d'Assainissement et d'embellissement
tracés en rouge

par M. HENRI FOUX, Architecte à Lyon.

1856



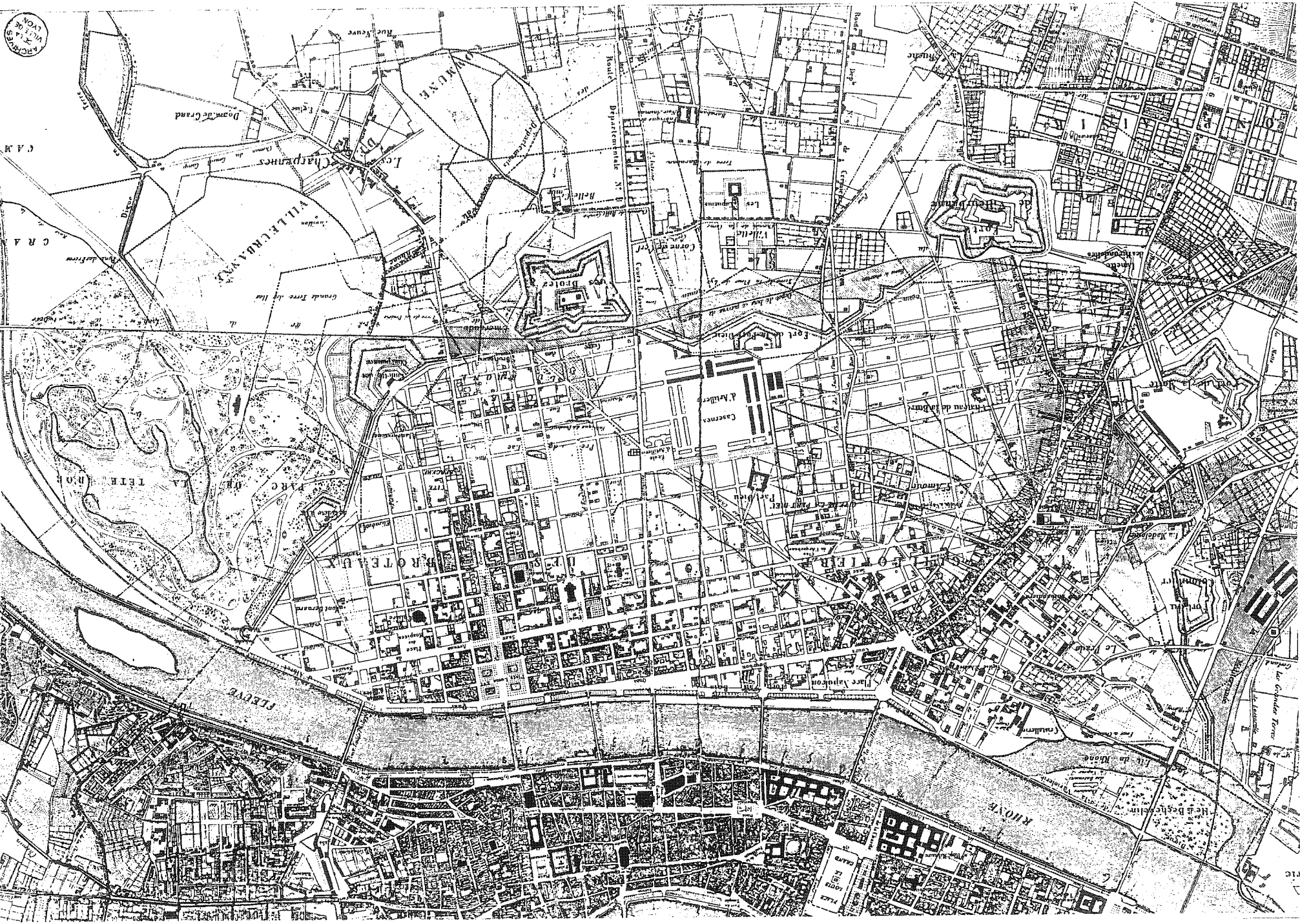
Légende

- A. Bassin projeté du côté du midi.
- B. Bassin projeté à Ferrache
- C. Palais impérial projeté.
- D. Bassin projeté en face de l'Hôpital.
- E. Préfecture projetée
- F. Lycée projeté
- G. Bassin projeté à St-Clair.
- H. Bassin projeté à la Tête d'or
- J. Place haute, cours de Bronnes,
- L. Place de l'Empire.
- M. Place Maréchal.

1857 (E. Rembielinsky, AML 2 S 233)

C126

- **Echelle** : 1 : 10 000^e.
- **Fond de plan** : Il est sans doute antérieur à 1857 puisqu'il est précisé que le plan est corrigé en 1857.
- **Titre** : "Plan topographique de la ville de Lyon et de ses environs".
- **Remarques** : Détail. Plan établi sous la direction de M.G. Bonnet.



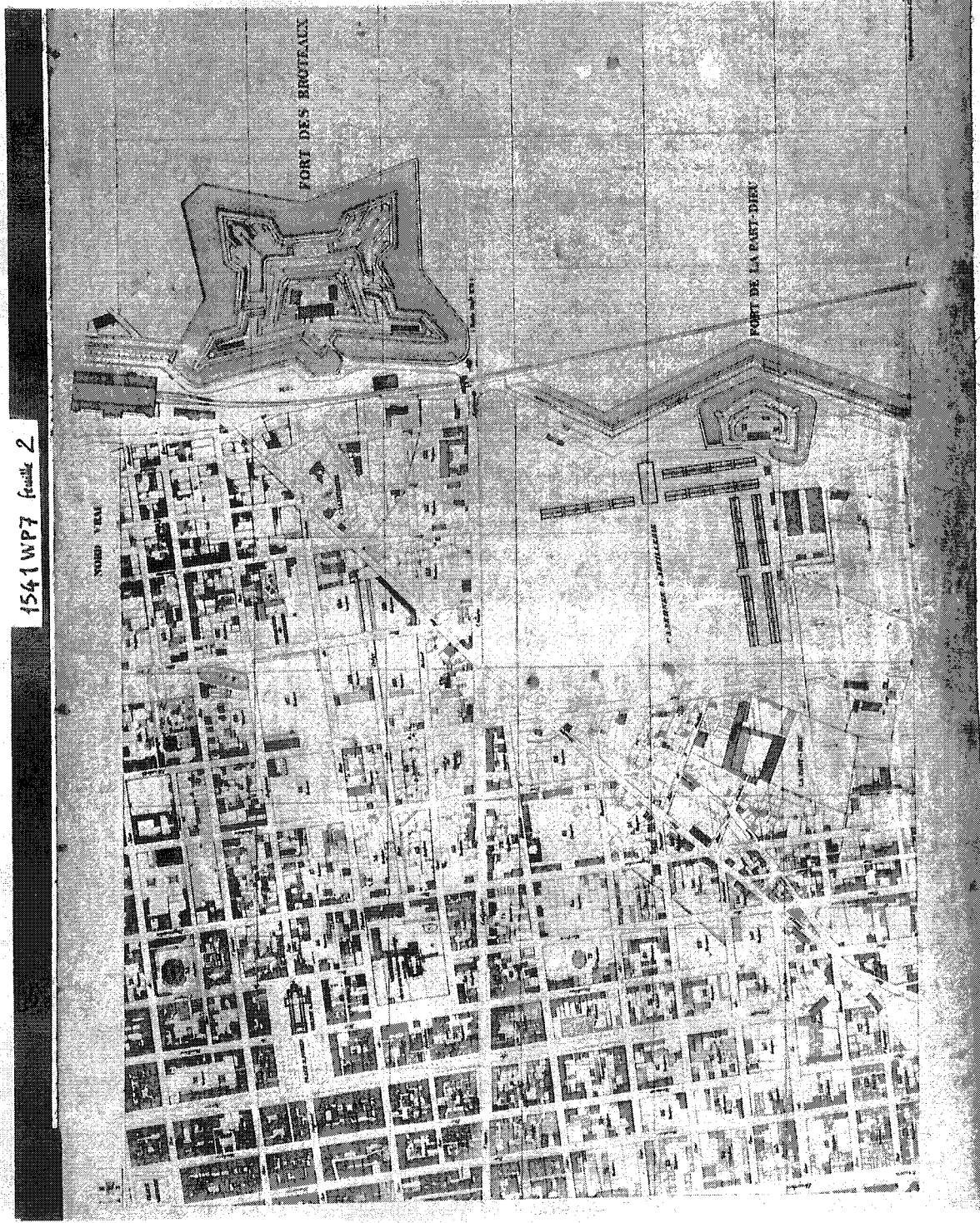
1859 (Dignoscyo père et fils, AML 1541 Wp7)

C127
C127 bis

- **Echelle** : 1 : 2 000^e.
- **Titre** : [Rive gauche du Rhône, ensemble de planches libres au 1 : 2 000^e].
- **Remarques** : Exemple d'une planche et détail de cette planche. De nombreuses planches différentes sont glissées dans le dossier qui rassemble les originaux (avec bon à tirer daté du 18 avril 1859) et le tirage (non daté) d'un plan de la rive gauche gravé par Lemaître en 1859. Les masses appartenant aux Hospices sont signalées. Certaines planches sont corrigées. Il faudrait voir la relation qui existe entre ce plan et celui réalisé à la même échelle par les mêmes auteurs quatre ans plus tôt seulement, en 1855 (1541 Wp145, cf. la planche 21.4 dans AML, 1997). Sur l'ensemble de 1859, cf. aussi AML, 1997, p. 181 et planche 22.1. Photo AML.

ill. 92

1541 WP7 feuille 2



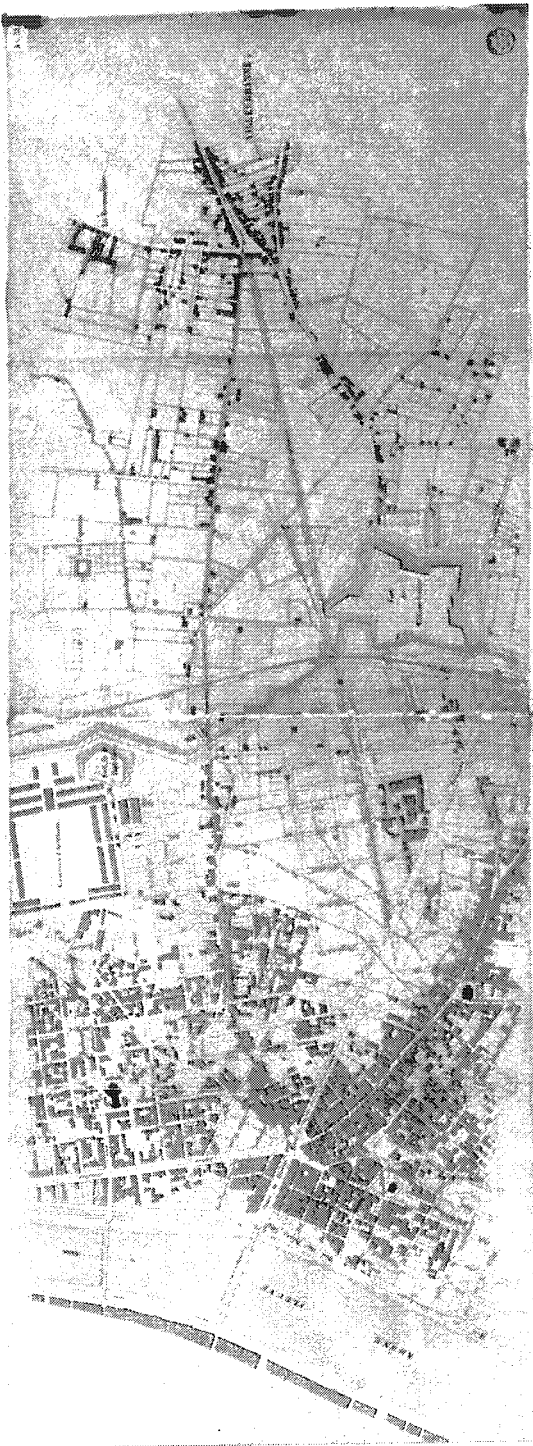




24 juil. 1861 (L. Gros, AML 3 S 326)

C128

- **Echelle** : 1 : 5 000^e.
- **Titre** : "Route départementale n° 9 de Lyon à Crémieu. Rectification entre le nouveau cours de Brosses et la place des Maisons neuves à Villeurbanne. Plan général". [Avenue Félix Faure depuis le 24.04.1900].
- **Remarques** : Photo ASC.

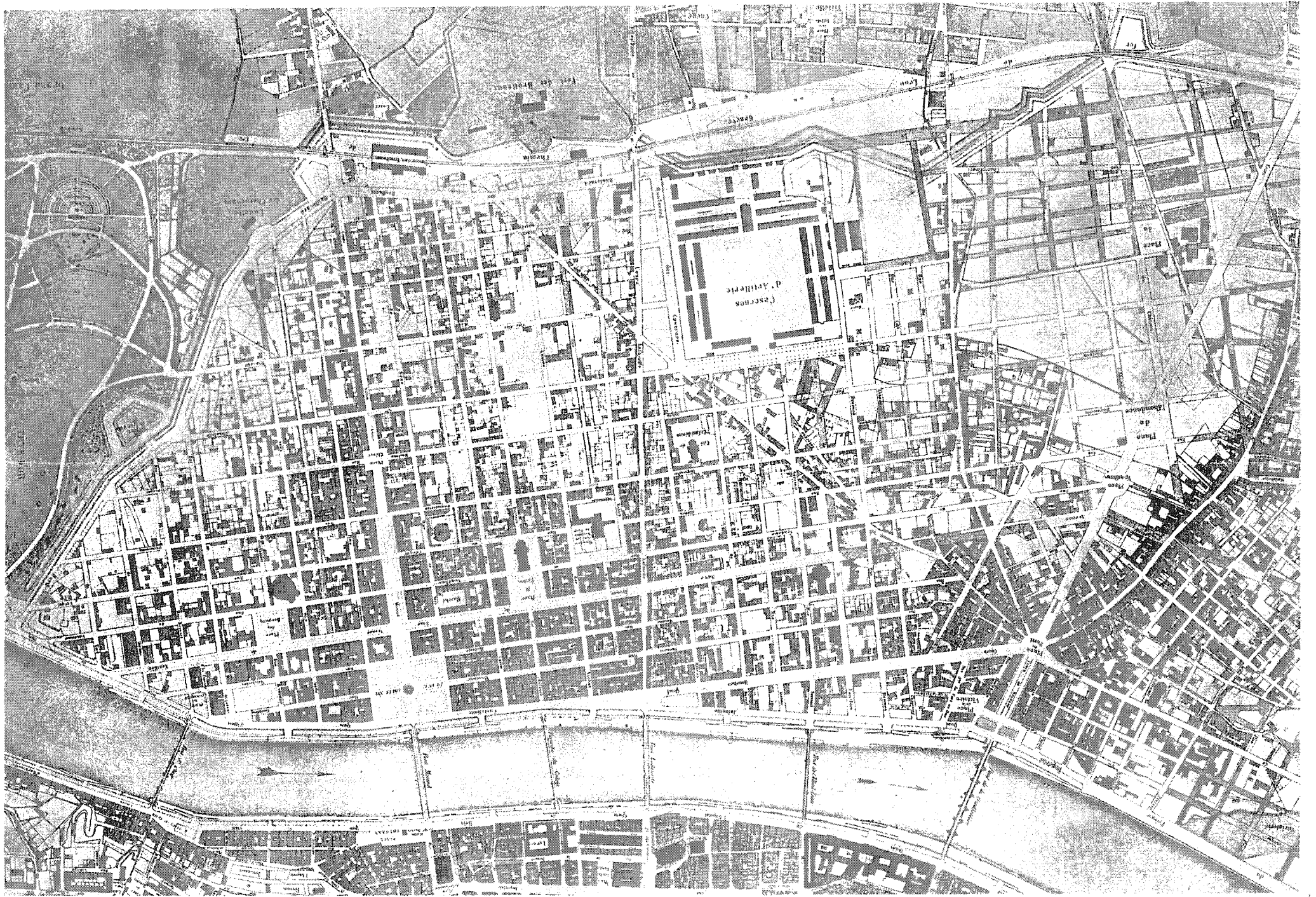


1861 (Dignoscyo père et fils, AML 450 029, pl. 5)

C129

- **Echelle** : 1 : 5 000^e.
- **Titre** : "Plan topographique de la ville de Lyon et de ses environs...".
- **Remarques** : Planche de la rive gauche du Rhône. L'atlas fut publié en 1863 mais cette planche est datée de 1861. C'est à la fois un relevé précis du réel (bâti et parcellaire) et un projet d'alignement et d'extension des voies rendu visible par la couleur. Sur cet atlas, cf. AML, 1997, planche 23 et p. 186.

iii. 78

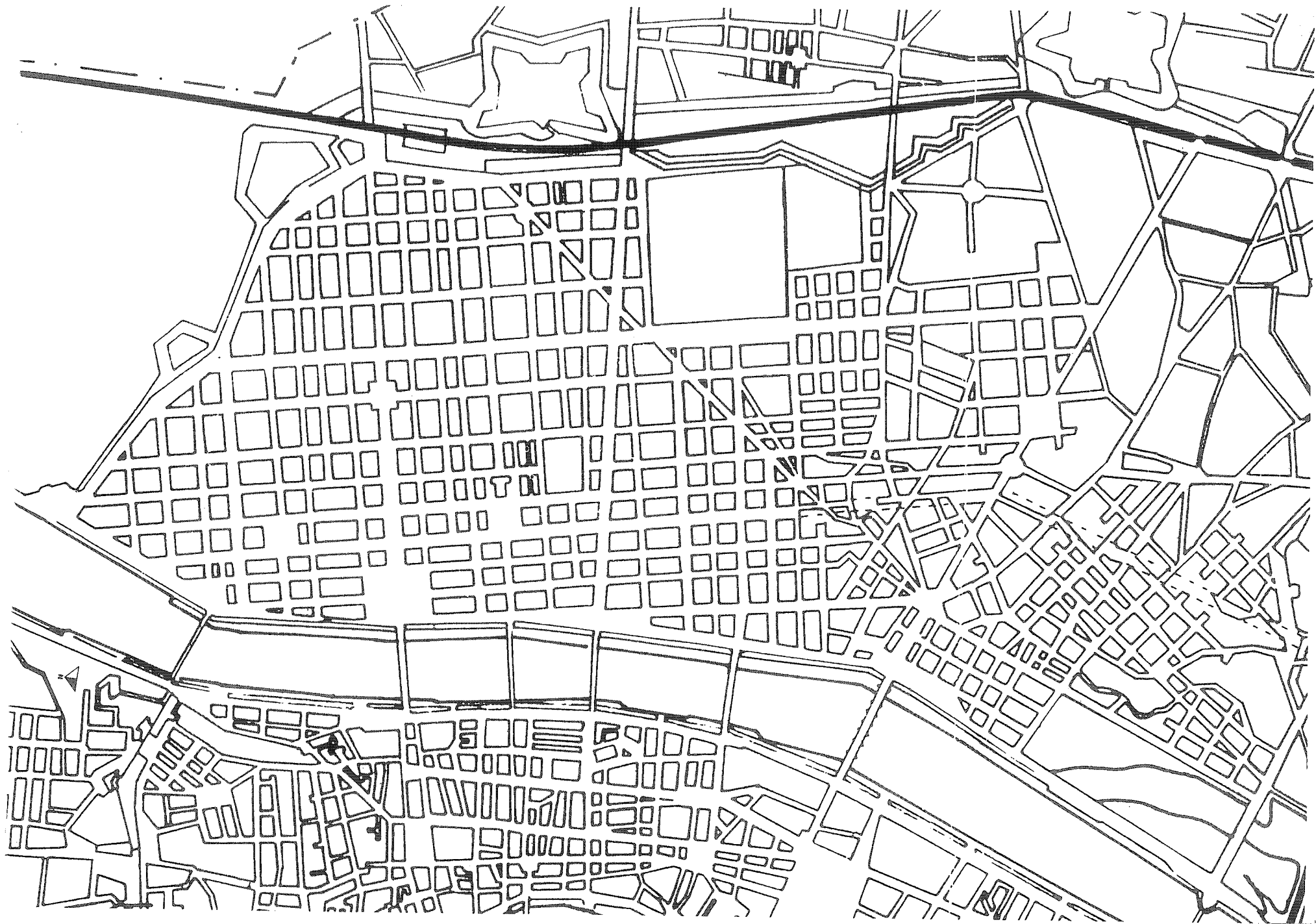


1861 à 1871 (1988, atelier d'architectes. B. Dumétier)

C130

- **Titre** : "Restitution du réseau viaire entre 1861 et 1871".
- **Extrait de** : *Travaux de l'Institut d'Histoire de l'art de Lyon*, n° 11, juin 1988, p. 25.
- **Remarques** : Détail. Auteurs : M.F. Ligoure sous la direction de D. Bertin et A.S. Cléménçon. Plan de Lyon réalisé à partir des plans : 1863 (L. Dignocyo, AML 450 029), 1865 (SS, AML 3 S 704), 1871 (ingénieur en chef, AML 2 S 67). Sur cette série de plans, cf. la notice du plan 1740 à 1750 (1988, atelier d'architectes B. Dumétier).

iii. 43



[Vers 1861] (L. Veronnel [?], HCL. A. 121 tir 16)

C131

- **Echelle** : 1 : 5 000^e.
- **Titre** : [La rive gauche du Rhône jusqu'aux Charpennes. Voirie réalisée et projetée]
- **Remarques** : Ce plan est à rapprocher de celui du 30 mai 1862 (Dignoscyo fils et Delerue, AML 2 S 156a), page suivante, car il utilise peut-être le même fond de plan daté de 1861. Sur le plan présenté ici, le bâti et le parcellaire ne figurent pas sur les terrains possédés par les HCL, en revanche, les noms de leurs domaines sont notés.



[Vers 1861] (L. Veronnet(?), HCL. A. 121 tit 16)

30 mai 1862 (Dignocyo fils et Delerue, AML 2 S 156a)

C132

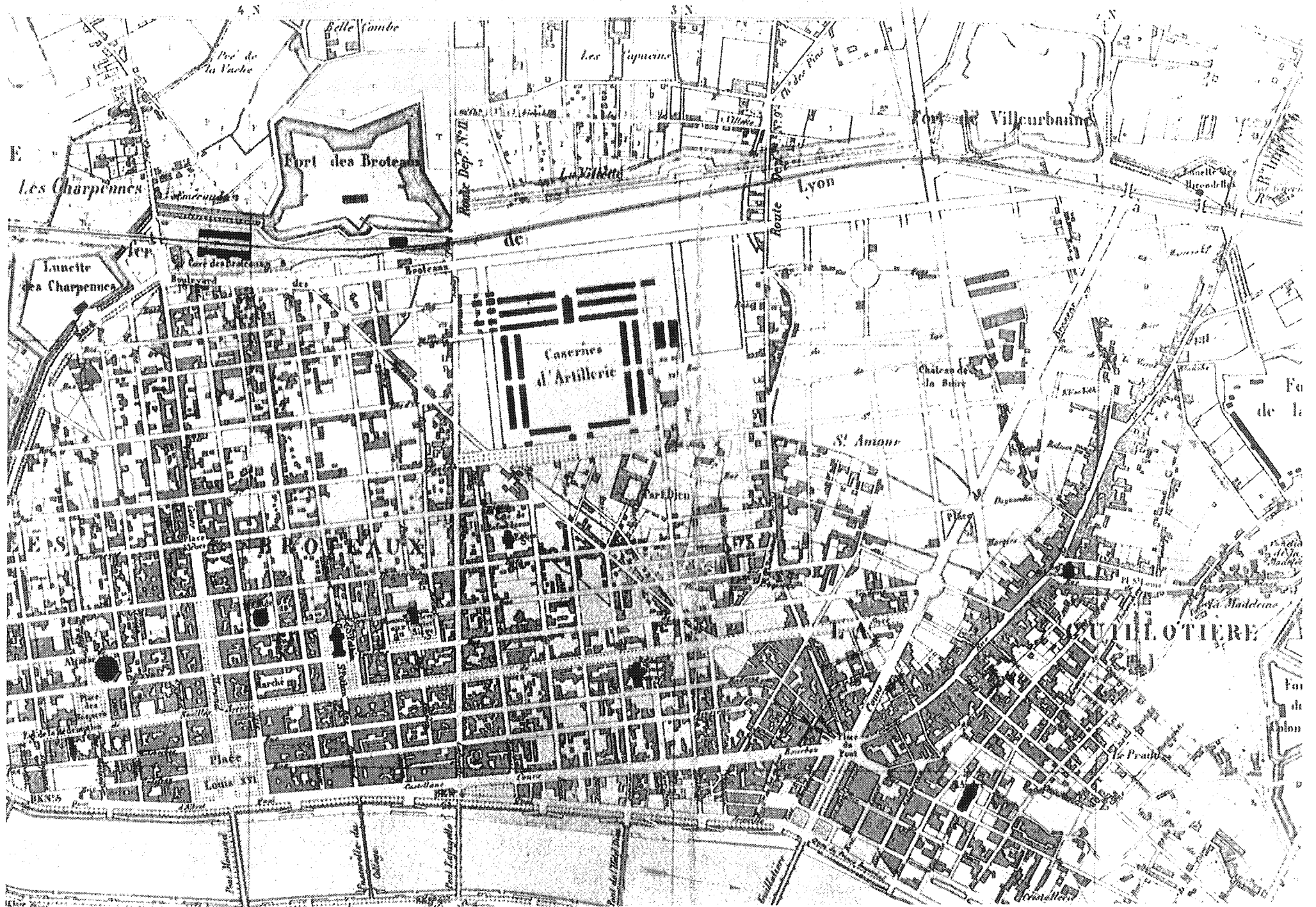
- **Echelle** : 1 : 5 000^e.
- **Fond de plan** : 1861.
- **Titre** : "Amélioration de la rue Chabrol. Plan d'ensemble du 3^{ème} arrondissement".
- **Remarques** : Les additions manuscrites sont datées du 30 mai 1862. Ce plan présente un état du bâti auquel se superposent les projets d'alignement et d'extension. Il est à mettre en relation avec le plan [vers 1861] (L. Veronnel [?], HCL. A. 121 tir 16). Photo ASC.



1865 (Dignocyo et Rembielinsky, AML 2 S 260)

C133

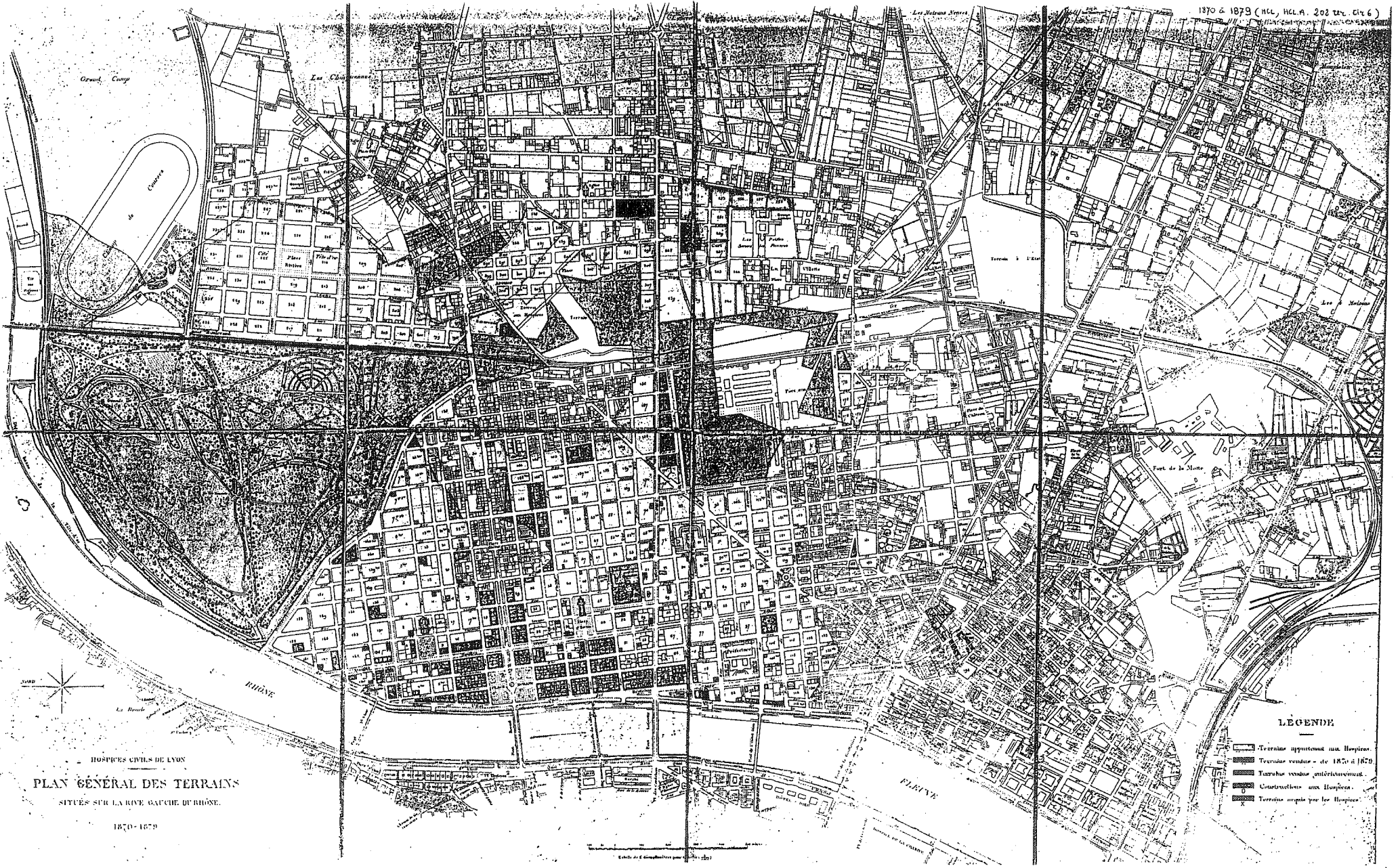
- **Echelle** : 1 : 10 000^e.
- **Fond de plan** : 1863
- **Titre** : "Plan de la ville de Lyon, dressé en 1863 par MM. Dignocyo et Rembielinsky...".
- **Remarques** : Détail. Il est précisé sur le plan qu'il s'agit de la 3^{ème} édition et qu'il a été révisé en 1865. Photo ASC.



1870 à 1879 ([vers 1895], HCL, HCL. A. 202 ter tir 6)

C134
C134 bis






- **Echelle** : 1 : 5 000^e.
- **Fond de plan** : [vers 1895]
- **Titre** : "Hospices Civils de Lyon. Plan général des terrains situés sur la rive gauche du Rhône. 1870-1879".
- **Remarques** : Ensemble du plan et détail. Le fond de plan, bien que simplifié, est proche du plan du 4 juin 1895 (J. Mermeth [?], HCL. A. 202 tir 6), c'est pourquoi nous proposons cette datation comme date de réalisation du plan. Les couleurs précisent : les terrains des HCL, les terrains vendus par les HCL de 1870 à 1879, ceux vendus antérieurement, ceux acquis par les HCL, et les constructions appartenant aux HCL. Les informations livrées par ce plan ont été essentielles pour constituer notre corpus cartographique, cf. la présentation des sources.



HOSPICES CIVILS DE LYON
PLAN GÉNÉRAL DES TERRAINS
 SITUÉS SUR LA RIVE GAUCHE DU RHÔNE.

1870 - 1879

LÉGENDE

-  Terrain appartenant aux Hospices.
-  Terrain vendu de 1870 à 1879.
-  Terrain vendu antérieurement.
-  Contradictoire aux Hospices.
-  Terrain occupé par les Hospices.



9 oct. 1873 (Ch. Loizeau, AML 1 S 92)

C135

- **Echelle** : 1 : 5 000°.
- **Fond de plan** : 1861
- **Titre** : "Régularisation de deux projets d'échange entre l'Etat et la ville de Lyon. 1°) Création d'un hippodrome au Grand Camp. 2°) Déplacement de la fortification de la Part-Dieu et ouverture du boulevard de ce nom".
- **Remarques** : Détail. Le fond de plan utilisé est le plan de 1861 (L. Dignoscyo père et fils, AML 450 029). Photo ASC.



Belle Combe

Fort des Brodeaux

Boulevard

Caserne d'Artillerie

Place des Charpenes

Brodeaux

Caserne des Brodeaux

Fort de la

Genève

Boulevard

Fort de la

Caserne

Boulevard

Place

Place

Place

Place

Place

Place

Place

Place

Place

Place

Place

Place

Place

Place

Place

Place

Place

Place

Place

Place

Place

1873 (Département du Rhône, Service vicinal, ADR 1 PL 3)

C136

- **Echelle** : 1 : 10 000^e.
- **Titre** : "Plan général de la commune de Lyon, 1873".
- **Remarques** : Détail. Les AML conservent un plan identique coté 1 S 5, cf. AML, 1997, n° 41, p. 154 et 161. Les types de voies au-delà de l'enceinte militaire, les limites des communes et de l'octroi sont indiqués.

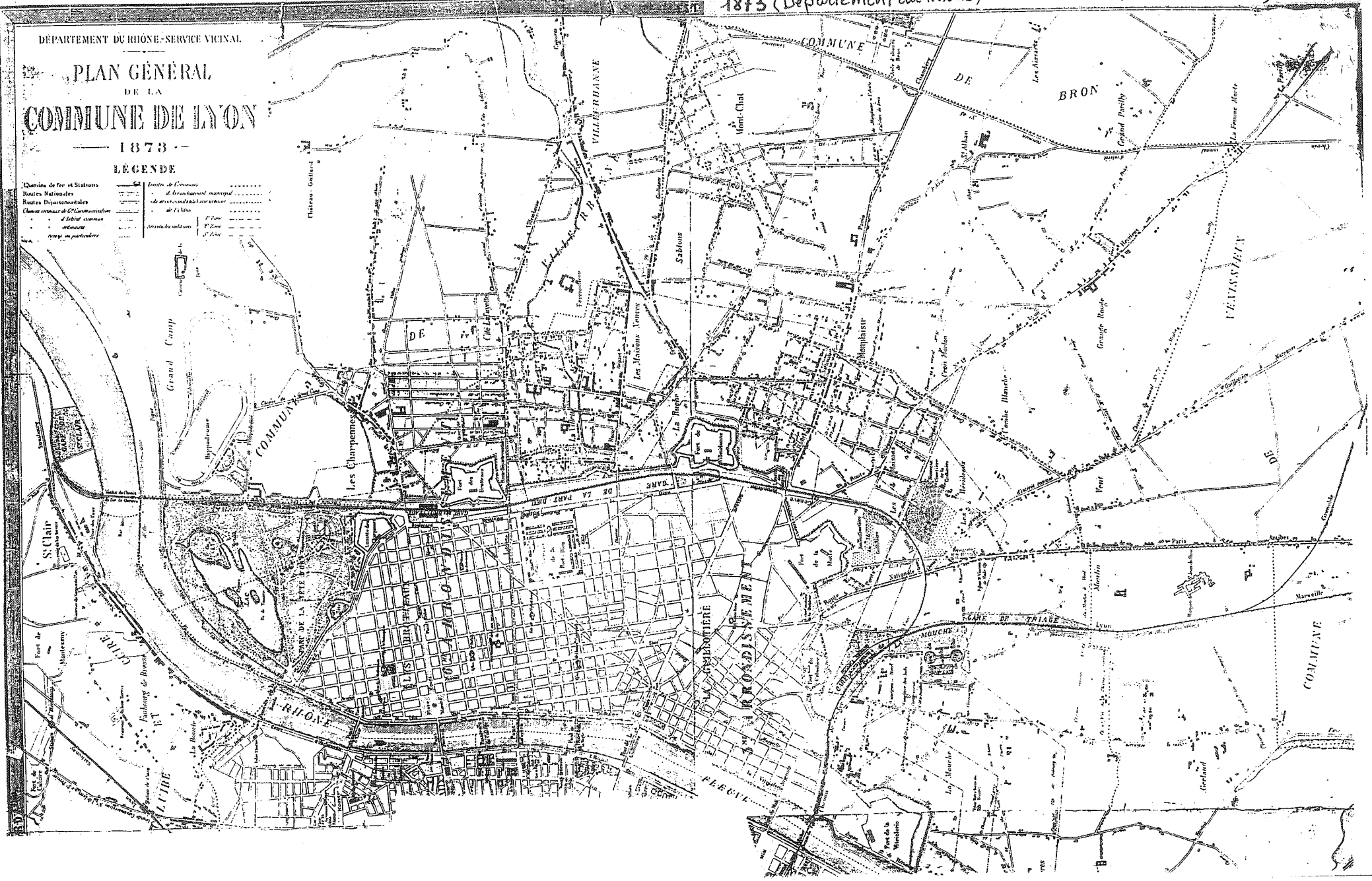
DÉPARTEMENT DU RHÔNE-SERVICE VICINAL

PLAN GÉNÉRAL DE LA COMMUNE DE LYON

1873

LÉGENDE

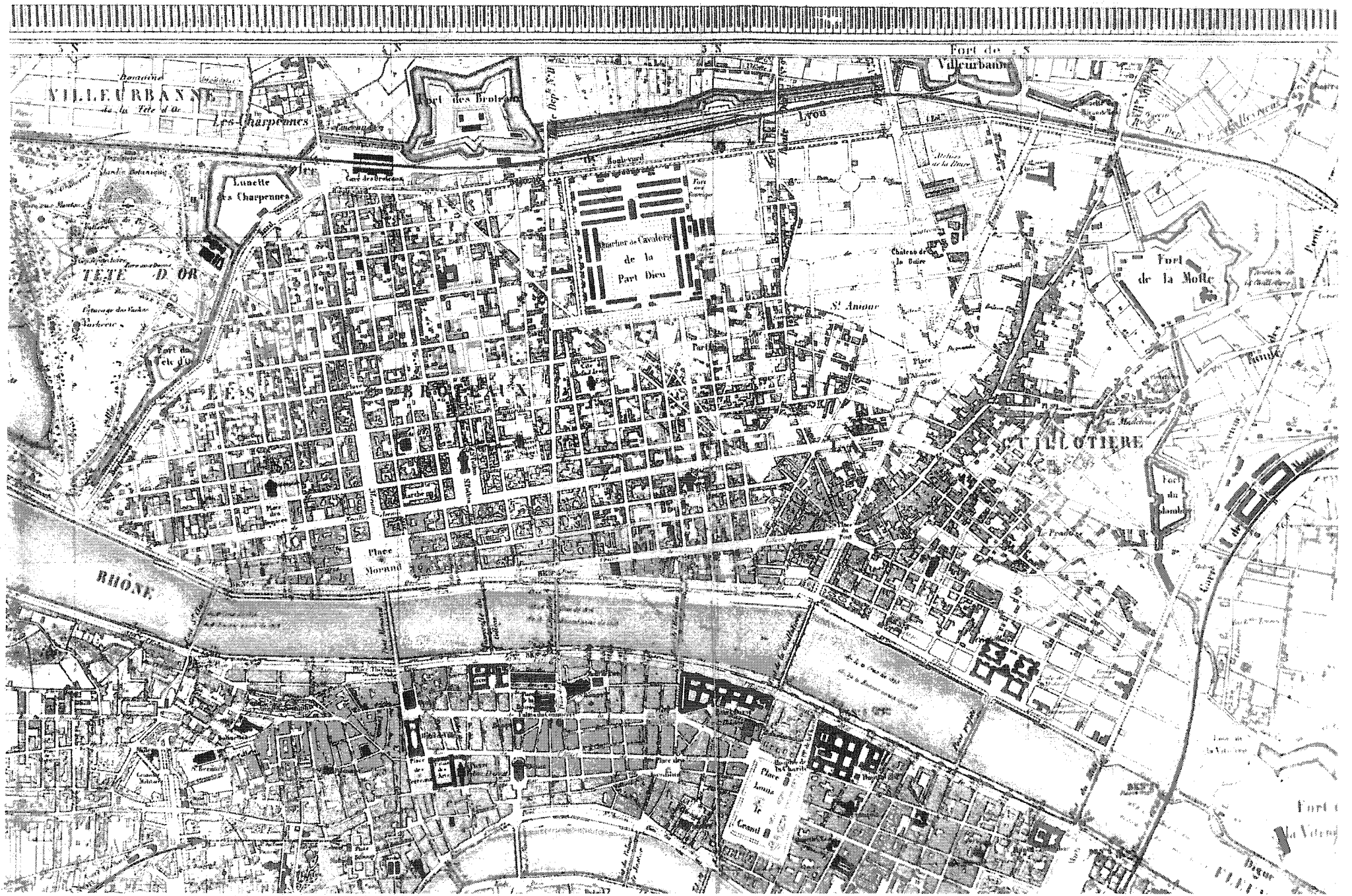
Chemins de fer et Stations	Routes de Communes
Routes Nationales	Routes Départementales
Routes Départementales	Chemins vicinaux de 1 ^{re} classe
Chemins vicinaux de 2 ^e classe	Chemins vicinaux de 3 ^e classe
Chemins vicinaux de 4 ^e classe	Chemins vicinaux de 5 ^e classe
Chemins vicinaux de 6 ^e classe	Chemins vicinaux de 7 ^e classe
Chemins vicinaux de 8 ^e classe	Chemins vicinaux de 9 ^e classe
Chemins vicinaux de 10 ^e classe	Chemins vicinaux de 11 ^e classe
Chemins vicinaux de 12 ^e classe	Chemins vicinaux de 13 ^e classe
Chemins vicinaux de 14 ^e classe	Chemins vicinaux de 15 ^e classe
Chemins vicinaux de 16 ^e classe	Chemins vicinaux de 17 ^e classe
Chemins vicinaux de 18 ^e classe	Chemins vicinaux de 19 ^e classe
Chemins vicinaux de 20 ^e classe	Chemins vicinaux de 21 ^e classe
Chemins vicinaux de 22 ^e classe	Chemins vicinaux de 23 ^e classe
Chemins vicinaux de 24 ^e classe	Chemins vicinaux de 25 ^e classe
Chemins vicinaux de 26 ^e classe	Chemins vicinaux de 27 ^e classe
Chemins vicinaux de 28 ^e classe	Chemins vicinaux de 29 ^e classe
Chemins vicinaux de 30 ^e classe	Chemins vicinaux de 31 ^e classe
Chemins vicinaux de 32 ^e classe	Chemins vicinaux de 33 ^e classe
Chemins vicinaux de 34 ^e classe	Chemins vicinaux de 35 ^e classe
Chemins vicinaux de 36 ^e classe	Chemins vicinaux de 37 ^e classe
Chemins vicinaux de 38 ^e classe	Chemins vicinaux de 39 ^e classe
Chemins vicinaux de 40 ^e classe	Chemins vicinaux de 41 ^e classe
Chemins vicinaux de 42 ^e classe	Chemins vicinaux de 43 ^e classe
Chemins vicinaux de 44 ^e classe	Chemins vicinaux de 45 ^e classe
Chemins vicinaux de 46 ^e classe	Chemins vicinaux de 47 ^e classe
Chemins vicinaux de 48 ^e classe	Chemins vicinaux de 49 ^e classe
Chemins vicinaux de 50 ^e classe	Chemins vicinaux de 51 ^e classe
Chemins vicinaux de 52 ^e classe	Chemins vicinaux de 53 ^e classe
Chemins vicinaux de 54 ^e classe	Chemins vicinaux de 55 ^e classe
Chemins vicinaux de 56 ^e classe	Chemins vicinaux de 57 ^e classe
Chemins vicinaux de 58 ^e classe	Chemins vicinaux de 59 ^e classe
Chemins vicinaux de 60 ^e classe	Chemins vicinaux de 61 ^e classe
Chemins vicinaux de 62 ^e classe	Chemins vicinaux de 63 ^e classe
Chemins vicinaux de 64 ^e classe	Chemins vicinaux de 65 ^e classe
Chemins vicinaux de 66 ^e classe	Chemins vicinaux de 67 ^e classe
Chemins vicinaux de 68 ^e classe	Chemins vicinaux de 69 ^e classe
Chemins vicinaux de 70 ^e classe	Chemins vicinaux de 71 ^e classe
Chemins vicinaux de 72 ^e classe	Chemins vicinaux de 73 ^e classe
Chemins vicinaux de 74 ^e classe	Chemins vicinaux de 75 ^e classe
Chemins vicinaux de 76 ^e classe	Chemins vicinaux de 77 ^e classe
Chemins vicinaux de 78 ^e classe	Chemins vicinaux de 79 ^e classe
Chemins vicinaux de 80 ^e classe	Chemins vicinaux de 81 ^e classe
Chemins vicinaux de 82 ^e classe	Chemins vicinaux de 83 ^e classe
Chemins vicinaux de 84 ^e classe	Chemins vicinaux de 85 ^e classe
Chemins vicinaux de 86 ^e classe	Chemins vicinaux de 87 ^e classe
Chemins vicinaux de 88 ^e classe	Chemins vicinaux de 89 ^e classe
Chemins vicinaux de 90 ^e classe	Chemins vicinaux de 91 ^e classe
Chemins vicinaux de 92 ^e classe	Chemins vicinaux de 93 ^e classe
Chemins vicinaux de 94 ^e classe	Chemins vicinaux de 95 ^e classe
Chemins vicinaux de 96 ^e classe	Chemins vicinaux de 97 ^e classe
Chemins vicinaux de 98 ^e classe	Chemins vicinaux de 99 ^e classe
Chemins vicinaux de 100 ^e classe	Chemins vicinaux de 101 ^e classe



1880 (Dignoscyo et Rembielinsky, AML 2 S 178)

C137

- **Echelle** : 1 : 10 000^e.
- **Fond de plan** : 1872.
- **Titre** : "Plan de la ville de Lyon dressé en 1872 par MM. de Dignoscyo et E. Rembielinsky, auteurs des cartes du cours général du Rhône et de la Saône".
- **Remarques** : Détail. Il est précisé sur le plan qu'une révision a été faite en 1880. Un autre tirage de ce plan existe aux HCL, coté 323 tir n° 9. Photo ASC.



1884 [modifié jusque vers 1891] (Service de voirie, AML 1 S 3a feuille n° 2)

C138

- **Echelle** : 1 : 5 000^e.
- **Fond de plan** : 1863.
- **Titre** : "Plan topographique de la ville de Lyon, levé et dressé en 1863 par MM. de Dignoscyo père et fils, révisé en 1883-84, d'après les ordres de M. le maire de Lyon et sous la direction du Service municipal de la voirie".
- **Remarques** : Détail. Il est précisé sur le plan que le service de la voirie a révisé le plan de 1863 de Dignoscyo père et fils en 1884. La mise à jour est très complète puisqu'elle porte sur l'intérieur des îlots. Cependant, il continue à être modifié de manière non systématique jusque vers 1891.

iii. 140



Les Chartreux

Fort de Villeurb

Place publique

Avenue Thiers

CALLE DES BROTTAUX

Quartier de Cavalerie
de la
Part Dieu

Place aux Feuillants

Place du Clotureux

RHONE

Rue de la Colonne

Place de la République

Place de la Liberté

Place de la Concorde



7 avril 1886 (Clavenad, AML 2 S 435)

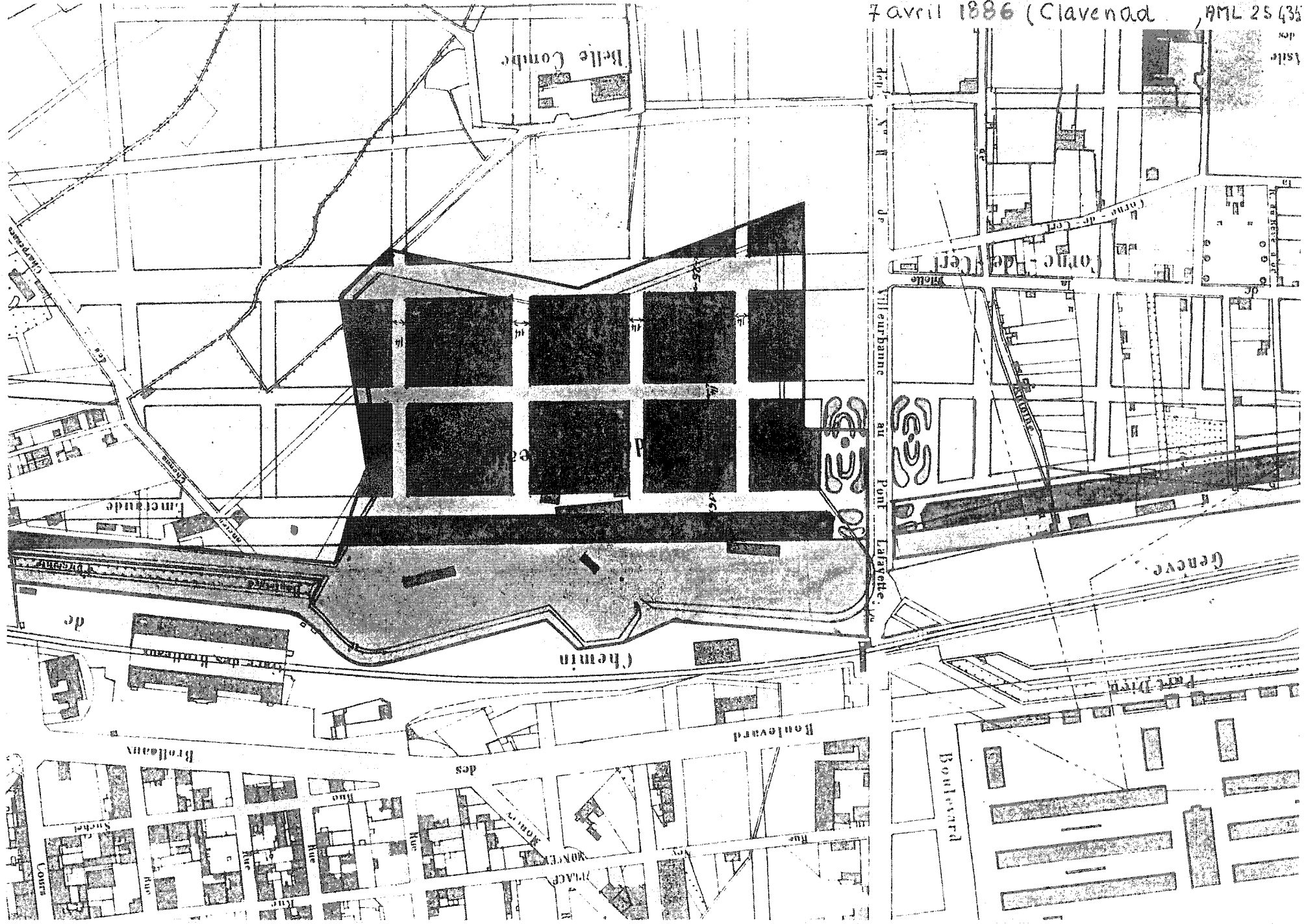
C139

- **Titre :** "Déclassement des fortifications de la rive gauche du Rhône. Aliénation des terrains militaires".

- **Remarques :** Détail.

iii. 207

7 avril 1886 (Clavenad) AML 25 435



Belle Combe

Villaurbaine au Pont Lafayette

Belle de Ciel

Chemin

Boulevard

Boulevard

Genève

Boulevard

des

PLACE

ROCHE

Hue

Hue

Hue

Hue

Hue

Hue

Hue

Sichel

LOUIS

Chemin des Brodeaux

de

est de

de

de

de

de

de

de

de

de

de

de

de

de

de

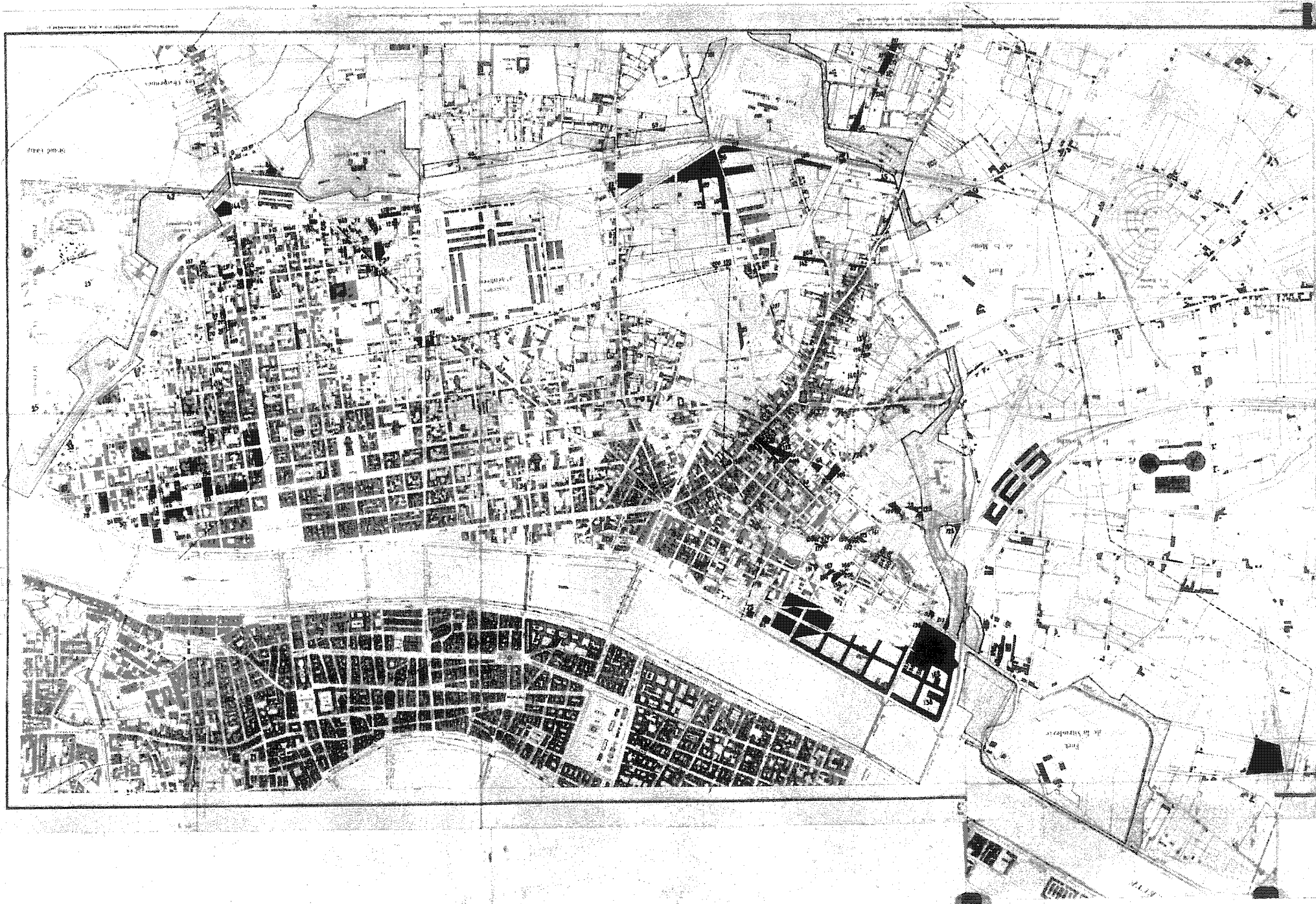
de

de

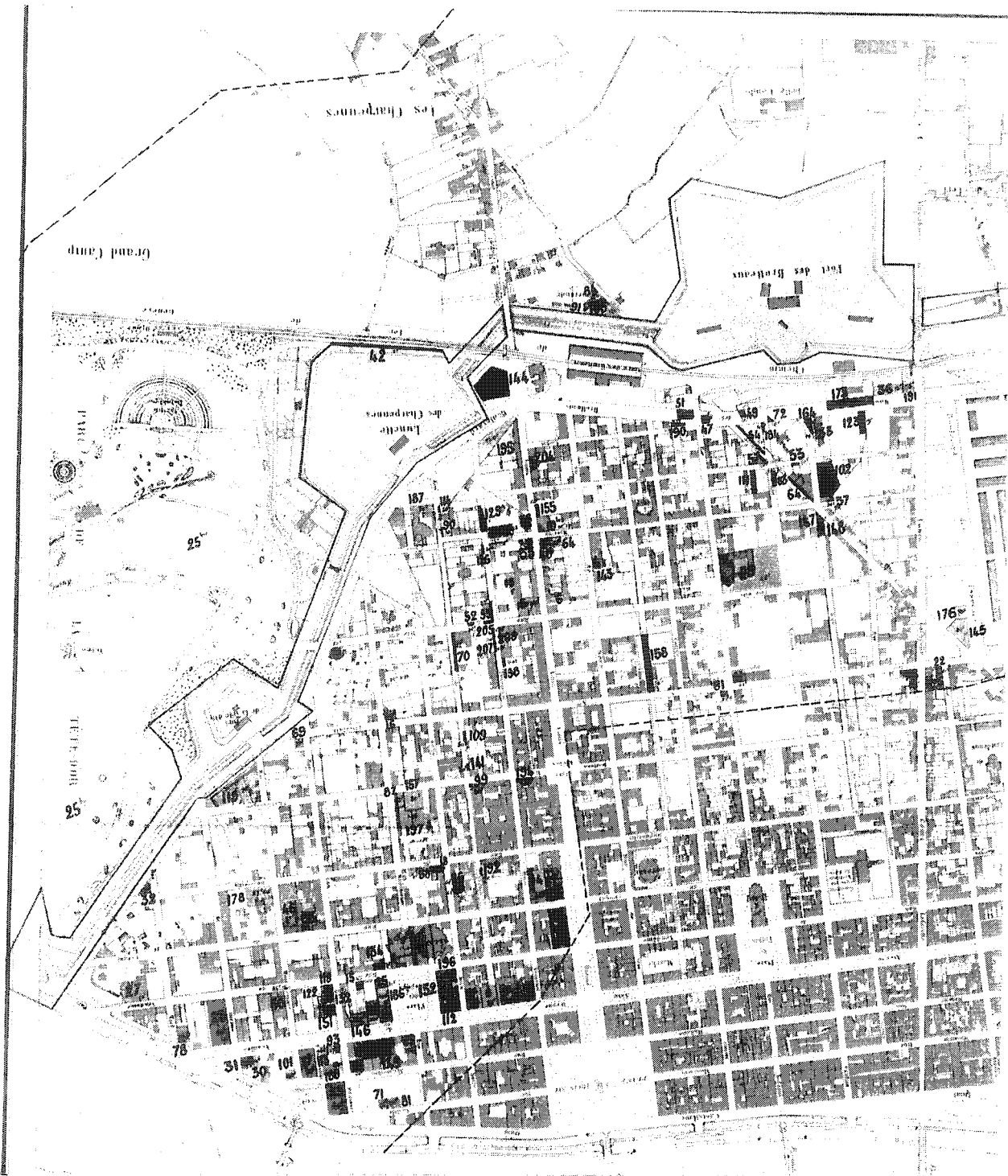
8 juil. 1886 (Direction du service municipal de voirie, AML 2 S 418)

C140
C140 bis

- **Echelle** : 1 : 5 000^e.
- **Fond de plan** : 1861 (Dignoscyo père et fils, AML 450 029).
- **Titre** : “Les terrains militaires à aliéner. Plan de la Guillotière et des Brotteaux avec une série de numéros qui ont fait l’objet de ventes de la part des particuliers, de la Ville ou des Hospices, depuis 30 ans, dans une zone d’environ 500 m de part et d’autre des terrains militaires à aliéner”.
- **Remarques** : Ensemble du plan et détail. Les couleurs désignent les terrains militaires à aliéner, ceux vendus par les HCL, ceux vendus ou acquis par la Ville, ceux vendus par des particuliers. Les numéros indiquent l’ordre chronologique des ventes. Photo ASC.



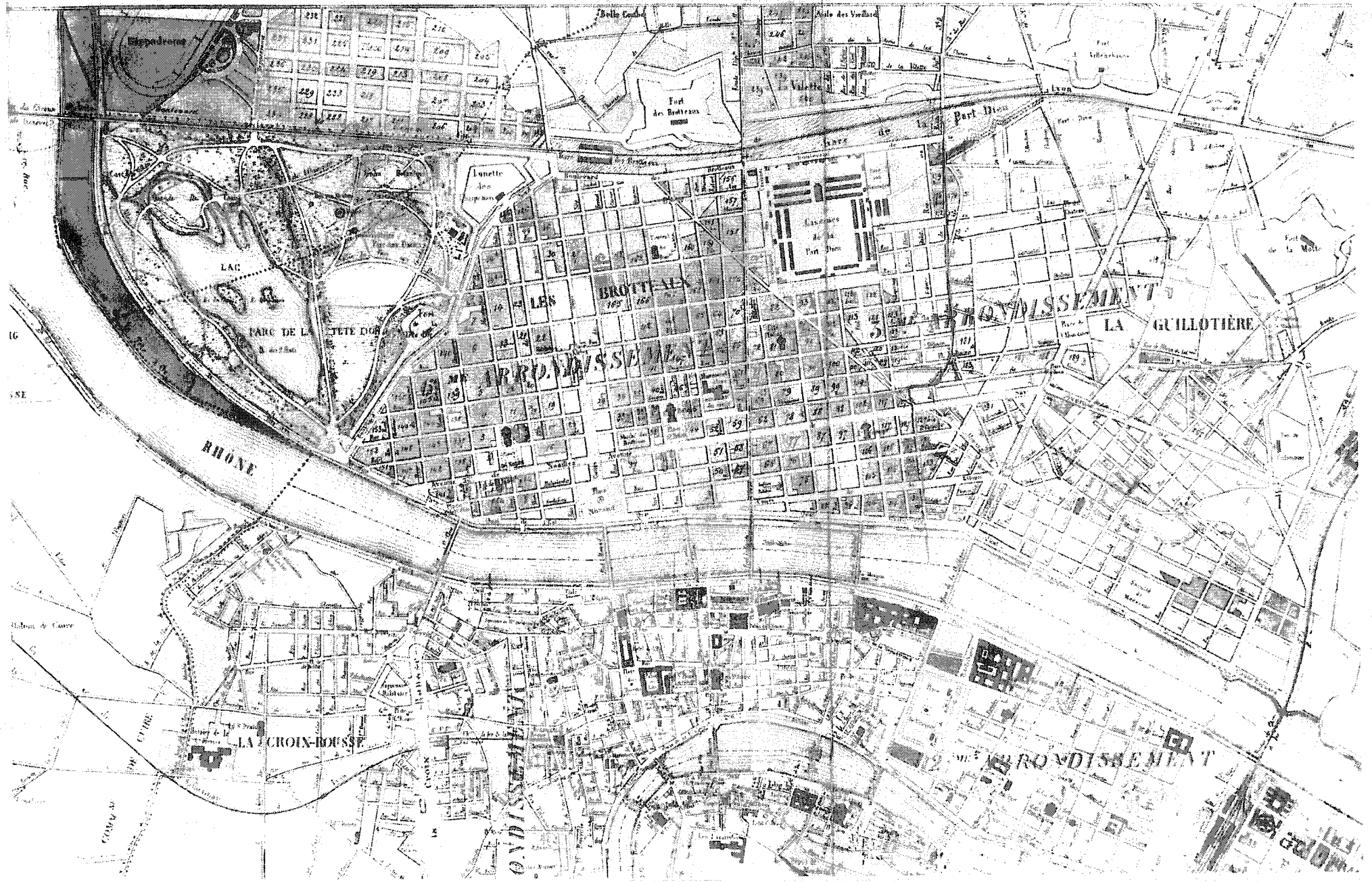




16 déc. 1886 (service municipal de la voirie de Lyon, AML 2 S 245a)

C141


- **Echelle** : 1 : 10 000^e.
- **Fond de plan** : 1871.
- **Titre** : "Plan officiel des rues et places publiques de la ville de Lyon". [plan des terrains appartenant à la Ville de Lyon et aux HCL].
- **Remarques** : Détail. Les additions en couleur portées sur ce plan désignent les terrains appartenant à la Ville, aux HCL et les numéros des masses. Photo ASC.
Ce plan fait partie d'une série de 4 plans très proches. Les 3 autres sont les suivants : 9 nov. 1888 (C. Loiseau, AML 2 S 245b), 9 nov. 1888 (AML 2 S 245c. Modifié postérieurement, il ne figure pas dans ce catalogue), et 24 janv. 1898 (A. Morel, AML 2 S 245d).



[Après 1886] (SS, AML 1 S 31)

C142

- **Echelle** : 1 : 2 000^e.
- **Fond de plan** : [1886 ?].
- **Titre** : [Plan du 6^{ème} arrondissement de Lyon].
- **Remarques** : Ce document est une photo en noir et blanc d'un original en couleur inconnu. Il fait apparaître le bâti pour lequel il est précisé le n° des maisons et s'il est en construction ou en démolition, ainsi que les propriétaires publics (HCL avec les n° des masses, Ville, Etat, Chemin de fer) des immeubles et des terrains. L'équivalent n'a pas été retrouvé pour le reste de la rive gauche. Photo ASC.




1887 (SS, AML 2 S 273)

C143

- Echelle : 1 : 2 000^e.
- Titre : "Boulevard du Nord. Plan parcellaire, 1887".
- Remarques : Photo ASC.

BOULEVARD DU NORD

Plan Historique



FOR

TETE

LA

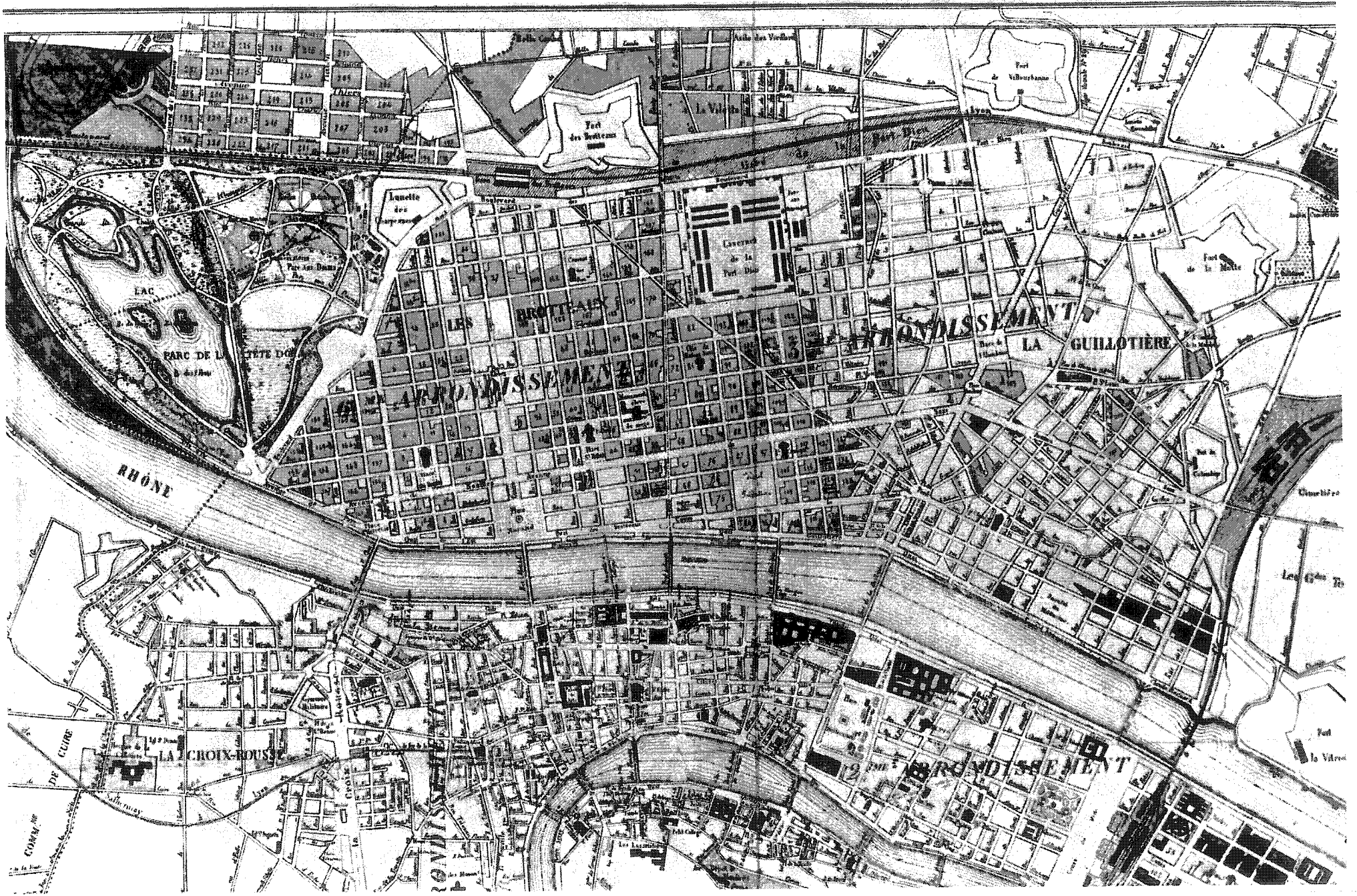
DE

PARC

9 nov. 1888 (C. Loiseau, AML 2 S 245b)

C144

- **Echelle** : 1 : 10 000^e.
- **Fond de plan** : 1871.
- **Titre** : "Plan des terrains appartenant à la Ville de Lyon et aux Hospices Civils...".
- **Remarques** : Détail. Les numéros de masses des HCL figurent. Photo ASC.
Ce plan fait partie d'une série déjà signalée. Cf. le plan du 16 déc. 1886 (service municipal de la voirie de Lyon, AML 2 S 245a).



1890 à 1900 (1988, atelier d'architectes B. Dumétier)

C145

- **Titre** : "Restitution du réseau viaire entre 1890 et 1900".
- **Extrait de** : *Travaux de l'Institut d'Histoire de l'art de Lyon*, n° 11, juin 1988, p. 29.
- **Remarques** : Détail. Auteurs : M.F. Ligoure sous la direction de D. Bertin et A.S. Cléménçon. Plan de Lyon réalisé à partir du plan : 1895 (SS, AML 1 S 79). Sur cette série, cf. la notice du plan 1740 à 1750 (1988, atelier d'architectes B. Dumétier).

iii. 55

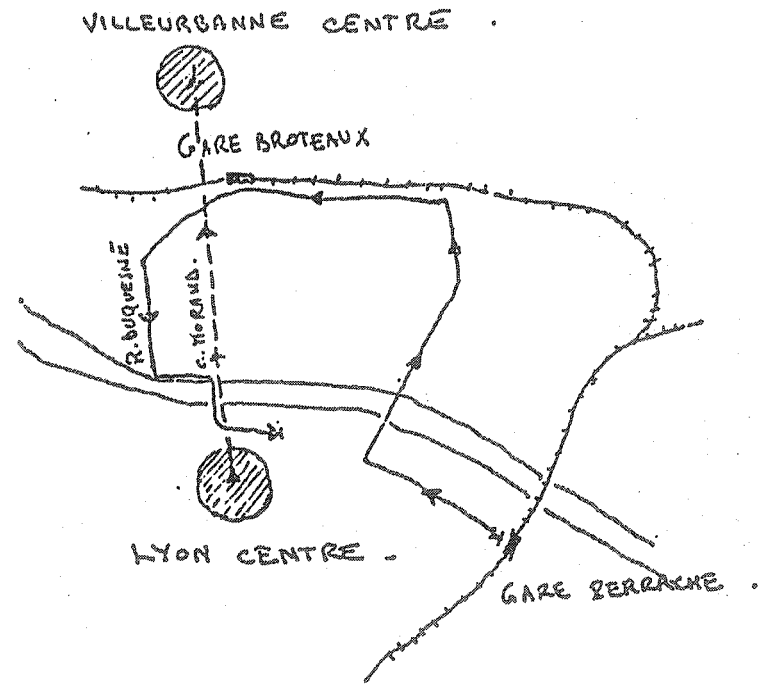


[Vers 1890] (1977, L. Dambrin...)

C146

- **Titre :** [Trajet des tramways (CLT et OTL) sur la rive gauche du Rhône vers 1890].

- **Extrait de :** L. Dambrin et al., 1977, p. 150.



→ C.L.T
 - - → O.T.L

[Vers 1892] (Service de voirie municipale, AML 450 032)

C147

- **Echelle** : 1 : 2 000^e.
- **Titre** : [Plan de Lyon].
- **Remarques** : Exemple d'une planche. La rive gauche du Rhône est couverte par 8 planches environ. Y figurent l'implantation des bâtiments en rez-de-chaussée et leur numéro sur la rue. L'exemple donné est le croisement du cours Lafayette et de l'avenue de Saxe. La datation que nous proposons pour tout Lyon est établie à partir de cette zone alors en pleine mutation. Photo ASC.

iii. 184

27 juil. 1893 (Rascol, HCL. D. liasse PLM, SC)

C148

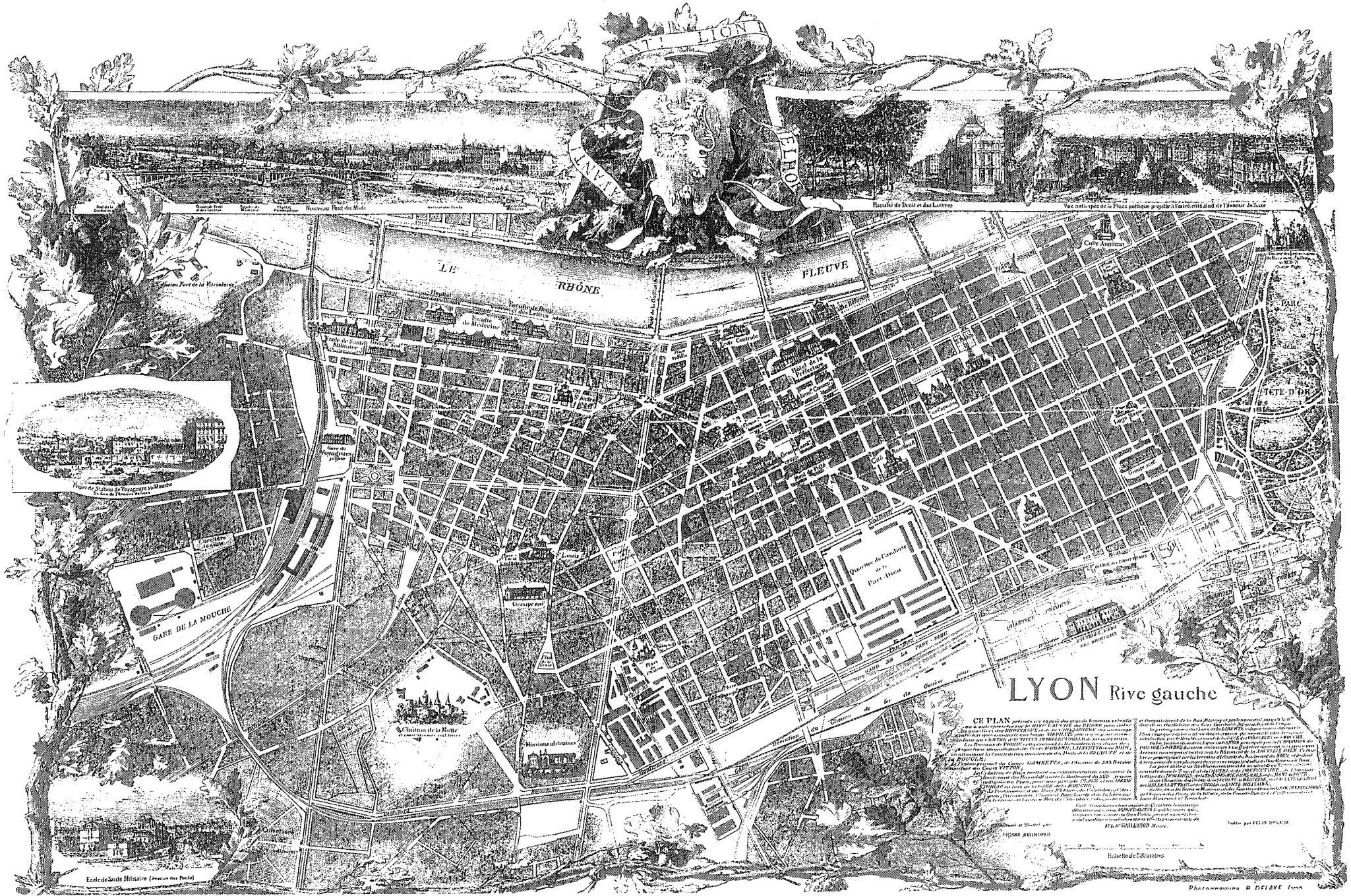
- **Titre** : "Lignes de Lyon et Macon à Genève (...). Traversée de Lyon. Déviation de la ligne entre le cours Gambetta et le parc de la Tête d'Or avec déplacement (sans agrandissement) des gares de la Part-Dieu et des Brotteaux en vue de la suppression des 4 P à N [passages à niveaux] : n° 4 (avenue du Château) n° 5 (rue Paul Bert) n° 6 (cours Lafayette) et n° 7 (cours Vitton). Plan des Travaux à exécuter".

[Vers 1893] (P. Reithofer, in *La Construction Lyonnaise* du 1^{er} mai 1893)

C149

- **Titre** : "Supplément à *la Construction Lyonnaise* du 1^{er} mai 1893. Lyon rive gauche".
- **Remarques** : L'illustrateur a extrait la rive gauche du Rhône d'un document sur l'ensemble de la ville de Lyon publié en 1892 (cf. AML, 1997, planche 25). Il y a ajouté des illustrations appropriées. C'est à la fois un état des lieux et un projet.

ill. 60



LYON Rive gauche

CE PLAN représente les 22 parcelles de terrain...
Il est divisé en 22 parcelles de terrain...
Ces parcelles sont destinées à être vendues...
Le plan est dressé par M. GABRIEL...
Lyon, le 1^{er} Mai 1893.

Imprimé par F. BÉGIN

Echelle de 1:50,000

Photographie R. DELAYE Lyon

4 juin 1895 (J. Mermeth [?], HCL. A. 202 tir 6)

C150
C150 bis

- **Echelle** : 1 : 5 000^e.
- **Titre** : "Hospices Civils de Lyon. Plan général des terrains situés sur la rive gauche du Rhône".
- **Remarques** : Ensemble du plan et détail. Le fond de plan, couleurs mises à part, est proche de celui employé pour le plan 1870 à 1879 ([vers 1895], HCL, HCL. A. 202 ter tir 6). Les couleurs indiquent les terrains appartenant aux HCL et ceux qu'ils ont vendus.



PARC DE

CAPRONS
DE LA
FABRIQUE

Fond de la Motte

JUDICES CIVILS DE LOAN

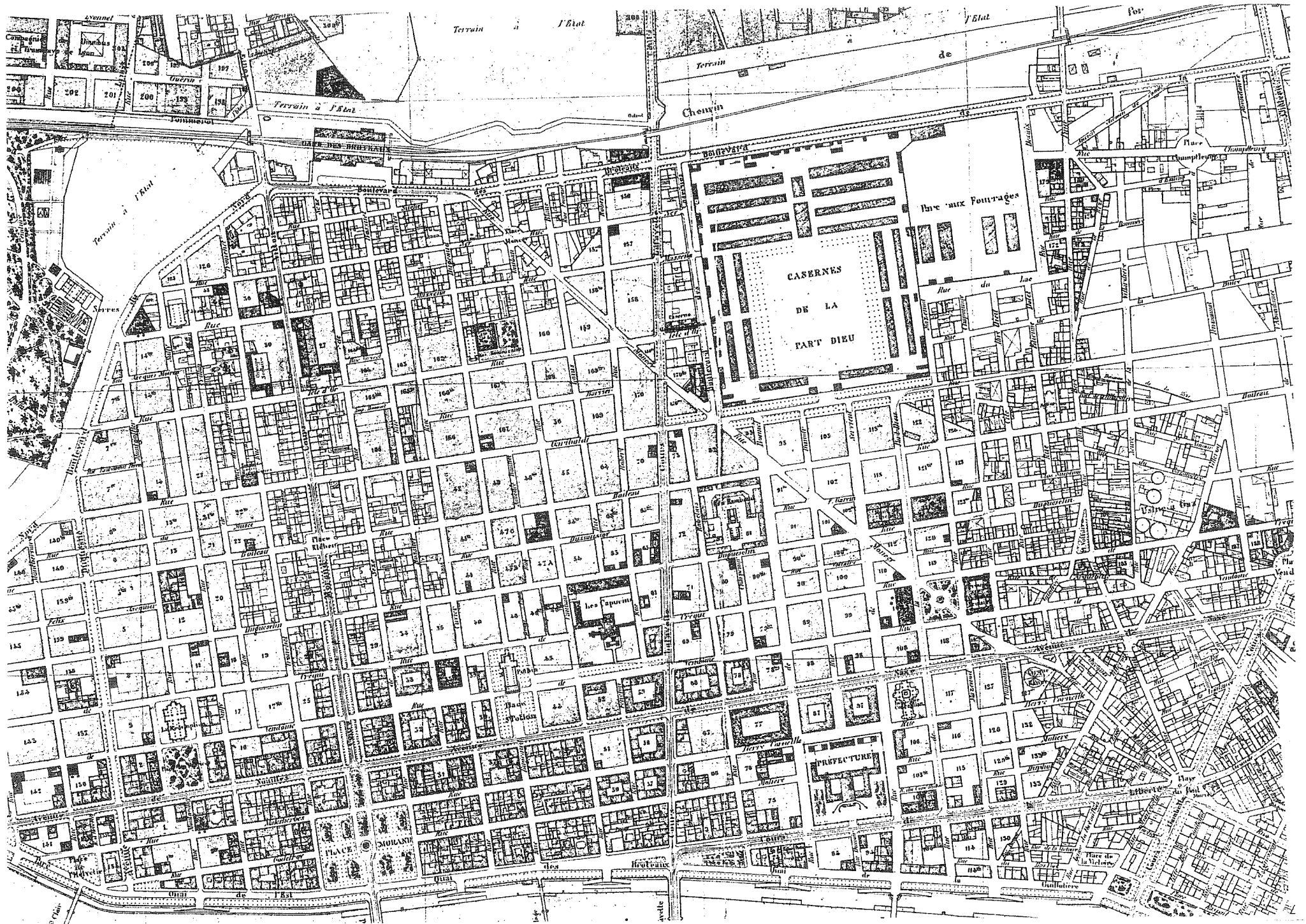
PLAN GENERAL DES TERRAINS

SITUES SUR LA RIVE GAUCHE DU RUISSEAU

1895

Nota: Les Masses litées ou non d'anciennes appartenant aux Religieuses
La liste sera fournie aux parcelles vendues

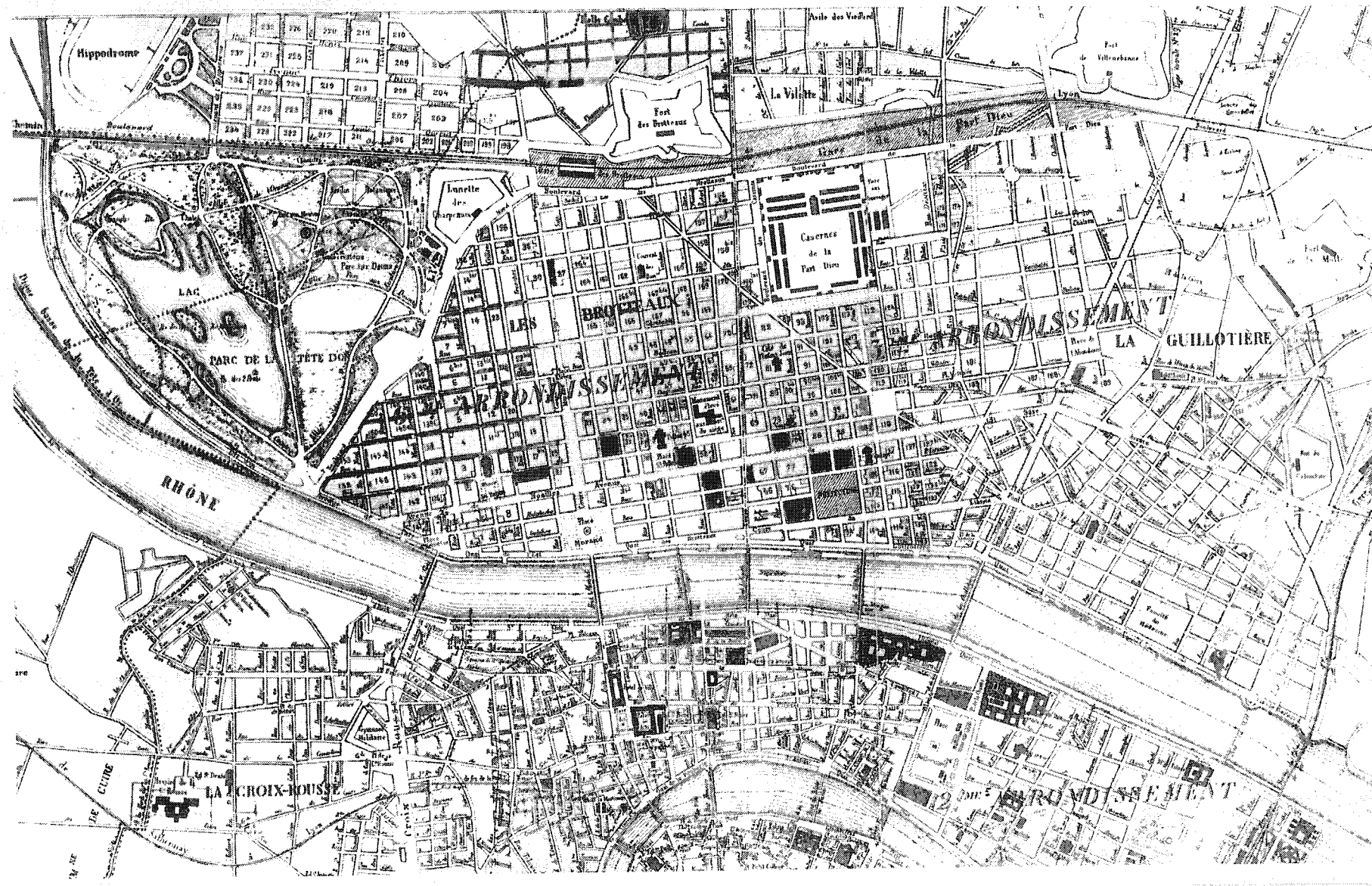




24 janv. 1898 (A. Morel, AML 2 S 245d)

C151

- **Echelle** : 1 : 10 000^e
- **Fond de plan** : 1871
- **Titre** : “Plan des terrains appartenant à la Ville et aux Hospices Civils...”.
- **Remarques** : Détail. Ce plan fait partie d'une série déjà signalée, cf. le plan du 16 déc. 1886 (service municipal de la voirie de Lyon, AML 2 S 245a). Photo ASC.



1898 (Morel, AML 450 041)

C152

- **Echelle** : 1 : 2 000^e.
- **Fond de plan** : [vers 1892]
- **Titre** : "6^{ème} arrondissement, enquête sur les alignements et nivellements", [plan d'assemblage de l'atlas].
- **Remarques** : Ce plan figure au début de l'atlas, cf. la description de celui-ci notice suivante. La date de 1898 correspond aux adjonctions en couleur et en gris. Le fond de plan pourrait être le même que le plan [vers 1892] (Service de voirie municipale, AML 450 032). Sont ajoutés ici les alignements des voies déjà réalisées et des nouveaux quartiers projetés. Photo ASC.



LETT. DOR

LA

DE

PARIS

LETT. DOR

1898 (Morel, AML 450 041)

C153

- **Echelle** : 1 : 500^e.
- **Fond de plan** : [vers 1892]
- **Titre** : "6^{ème} arrondissement, enquête sur les alignements et nivellements", [atlas].
- **Remarques** : Exemple d'une planche. Cet atlas de 21 planches est précédé du plan d'assemblage au 1 : 2 000^e décrit précédemment. Il ne concerne que le 6^{ème} arrondissement et a été réalisé à l'occasion d'un projet d'alignements de nivellements approuvé par arrêté préfectoral du 25 avril 1899. La date de 1898 correspond aux adjonctions en couleurs et en gris. Le fond de plan est antérieur. Y figurent l'implantation des bâtiments, le nom des propriétaires, les alignements réalisés ou projetés. Nous donnons l'exemple de la planche représentant le croisement du cours Lafayette et de l'avenue de Saxe. La datation que nous proposons pour l'ensemble du fond de plan est établie à partir de cette planche. Photo ASC.

1901 (Service de voirie municipale, AML, 2 S 79 b)

C154

- **Echelle** : 1 : 20 000^e.
- **Fond de plan** : 1898.
- **Titre** : "Plan général de la Commune de Lyon édité par le Service de voirie municipale".
- **Remarques** : Sur le plan figure un ajout de 1902, ainsi que les limites de l'ancien octroi, des communes, de l'agglomération et d'un projet d'impôt. Photo ASC.

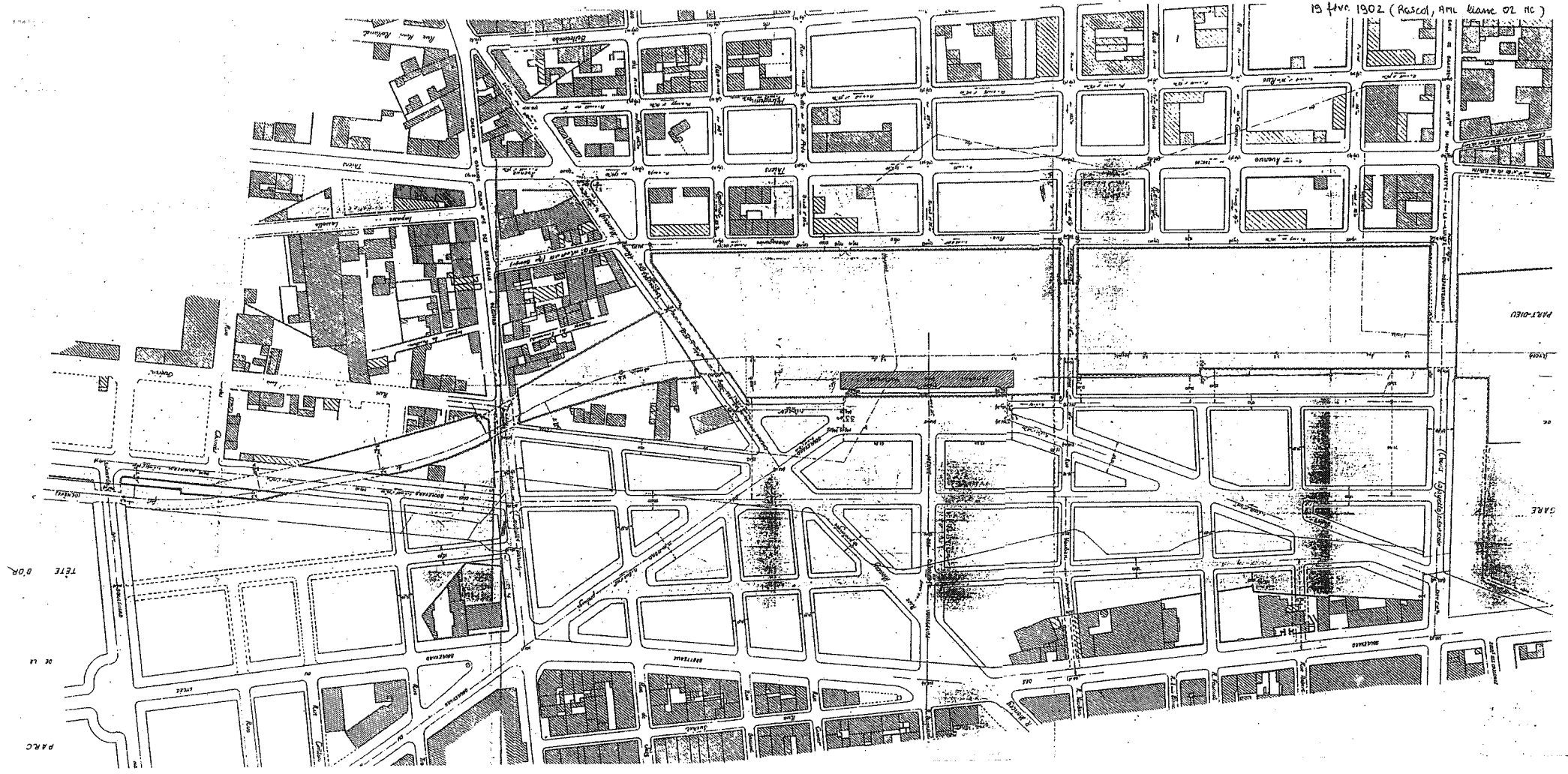
19 fév. 1902 (Rascol, AML liasse 02, NC)

C155

- Echelle : 1 : 10 000^e.

- Titre : "Plan du lotissement des voies publiques existantes ou projetées aux abords de la nouvelle gare des Brotteaux".

15 Av. 1902 (Rascol, Am. kane 02. Hc)



PART-DIEU
GARE

TÊTE
D'OR
DE LA
PARC

28 nov. 1903 (A. Morel, AML liasse 02, NC)

C156

- Echelle : 1 : 1 000^e.

- Titre : "Suppression des passages à niveau de la rive gauche du Rhône. Déplacement de la gare des Brotteaux. (...) Enquête sur les alignements et les nivellements".

[Vers 1903] (SS, HCL. D. Liasse PLM, NC)

C157

- **Echelle** : 1 : 2 000^e.
- **Titre** : "Plan de lotissement des terrains situés aux abords de la nouvelle gare des Brotteaux".
- **Remarques** : Les couleurs distinguent les terrains appartenant aux HCL, à l'Etat, au PLM, et à des propriétaires divers. Le plan présente des modifications postérieures concernant principalement les noms des rues.

3 juin 1904 (A. Morel, AML liasse 02, NC)

C158

- **Echelle** : 1 : 5 000^e.
- **Fond de plan** : 1884 [modifié jusqu'en 1891] (Service de voirie, AML 1 S 3a)
- **Titre** : "Création d'une place et de diverses voies publiques. Enquête sur les alignements. Plan du quartier des Brotteaux".

20 juil. 1905 (voyer Morel, AML liasse 2, NC)	C159
<ul style="list-style-type: none">• Echelle : 1 : 1 000^e.• Titre : "6^{ème} arrondissement [...] Enquête préalable à la déclaration d'utilité publique".• Remarques : Les couleurs font apparaître les alignements officiellement approuvés, les terrains cédés à la Ville par l'Etat, les terrains cédés à la Ville par le PLM, les portions à acquérir pour la Ville et la nouvelle emprise du PLM.	

[Vers 1906 jusque vers 1921] (Voirie municipale, AML 4 S 153)

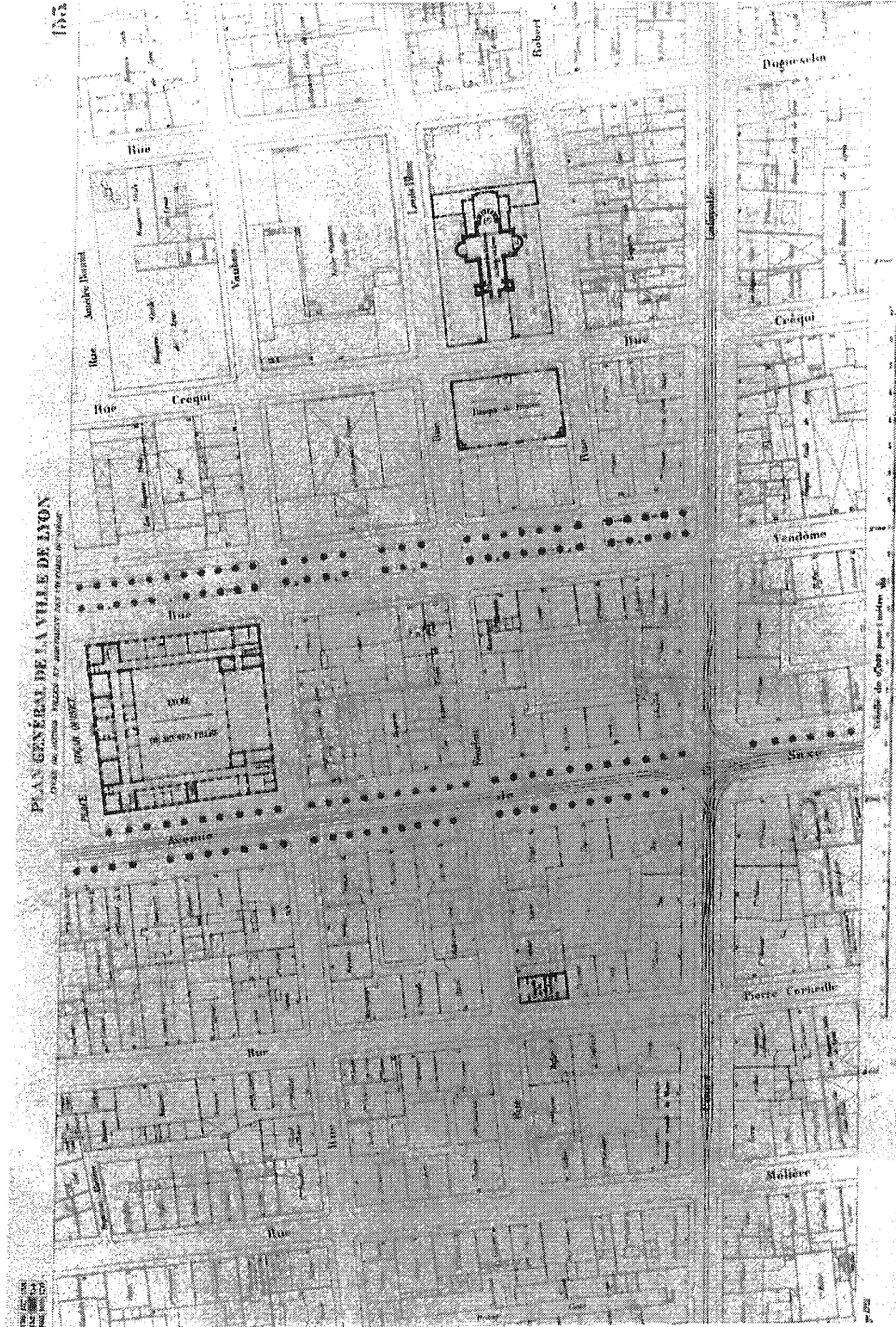
C160
C160 bis

- **Echelle** : 1 : 500^e.
- **Titre** : "Plan général de la Ville de Lyon".
- **Remarques** : Exemple de deux planches. Cet ensemble de planches fait partie du plan au 1 : 500^e de Lyon réalisé de 1861 à 1970. A ce sujet, cf. AML, 1997, p. 182. Pour la rive gauche, les premières planches datent de 1906. Y figurent les implantations des bâtiments en rez-de-chaussée, les numéros sur rue et les noms des propriétaires. Nous donnons l'exemple de deux planches qui représentent le croisement du cours Lafayette et de l'avenue de Saxe, l'une en 1906, l'autre en 1921. Photo ASC.



PLAN GÉNÉRAL DE LA VILLE DE LYON

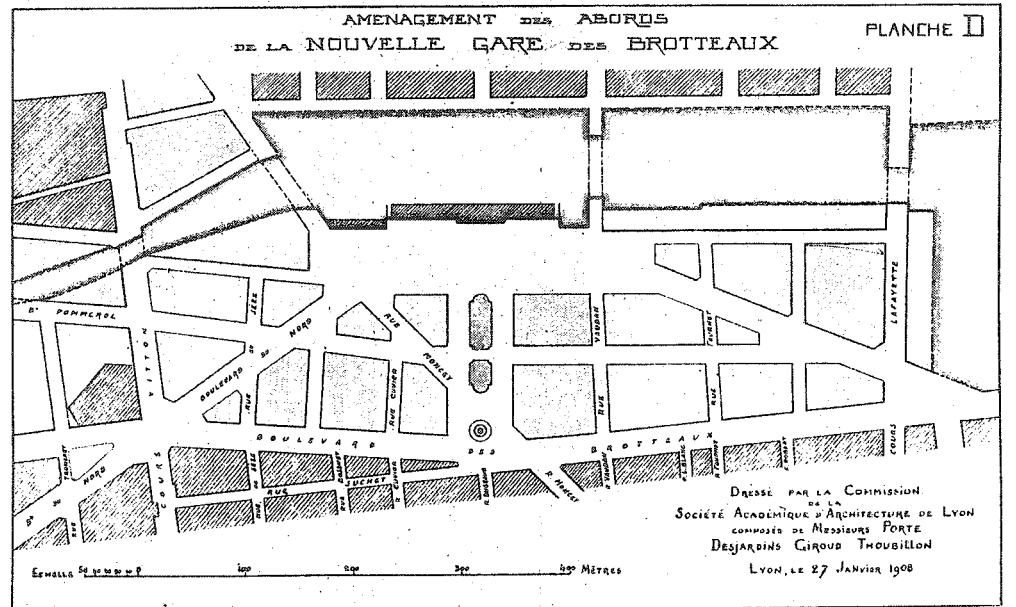
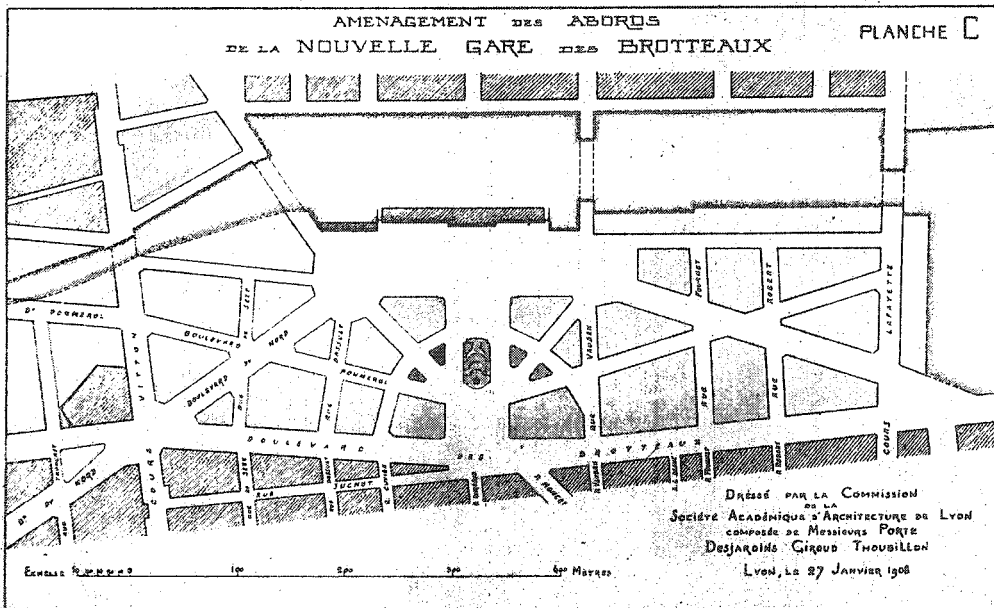
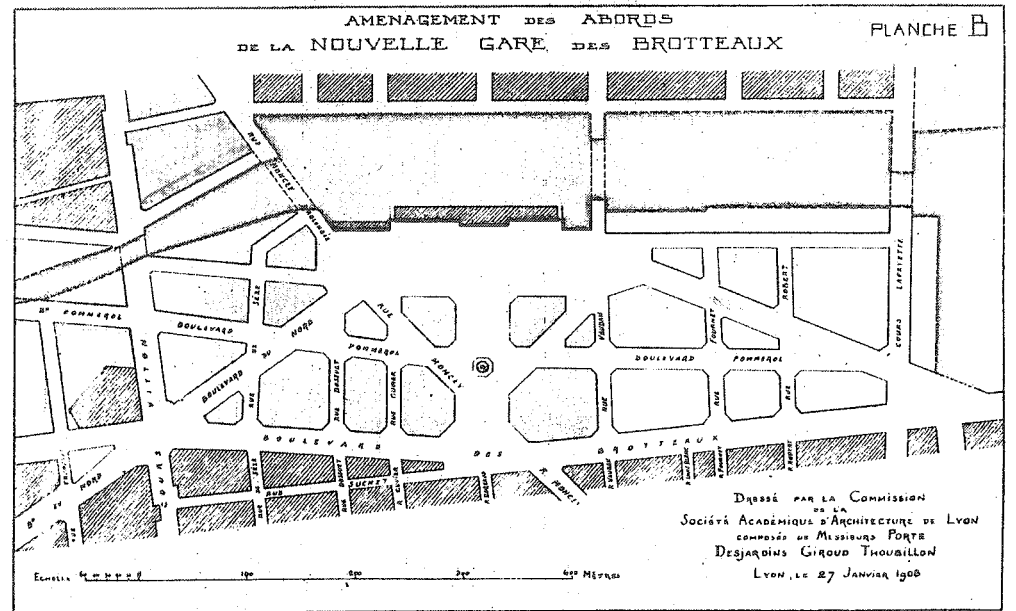
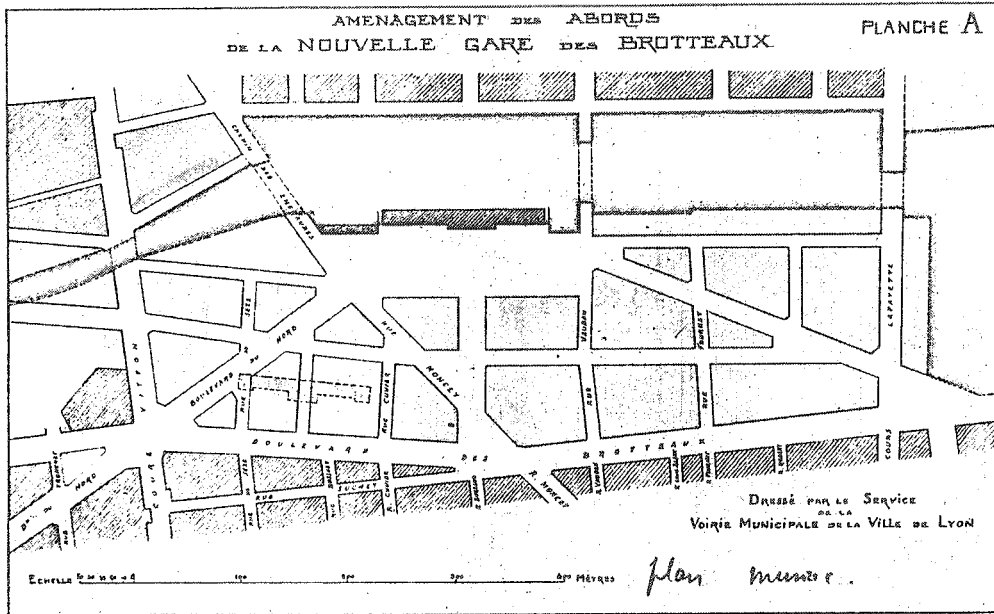
Dessiné par M. L. L. et gravé par M. L. L.



27 janv. 1908 (Service de voirie (1 plan), Porte, Desjardin, Giroud et Thoubillon (3 plans), AML
liasse 02, NC)

C161

- **Titre** : "Aménagement des abords de la nouvelle gare des Brotteaux". [Planches A, B, C et D].
- **Remarques** : C'est un montage de 4 plans dont 1 du service de voirie municipale de la Ville de Lyon et 3 de la société académique d'architecture de Lyon signés des quatre architectes ci-dessus.



1^{er} fév. 1908 (Bissuel père et fils, AML liasse 02, NC)

C162

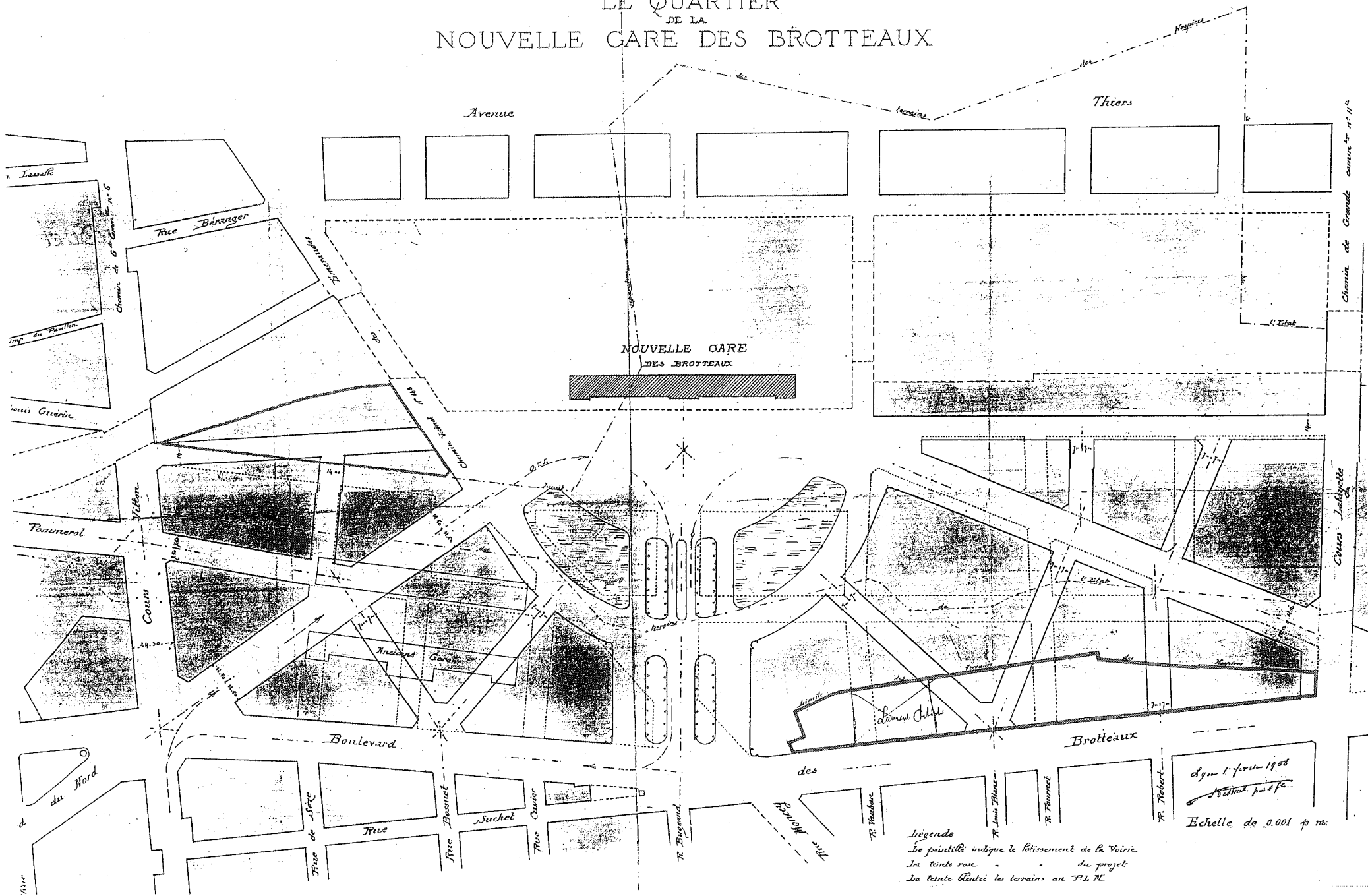
- Echelle : 1 : 1 000^e.

- Titre : "Le quartier de la nouvelle gare des Brotteaux".

- Remarques : Les deux architectes superposent leur projet sur celui de la Mairie et signalent les terrains appartenant au PLM".

iii. 208

LE QUARTIER DE LA NOUVELLE GARE DES BRÔTTEAUX



Légende
 La pointillé indique le Périmètre de la Voirie.
 La teinte rose " " " du projet
 La teinte bleue les terrains au P.L.M.

Lyon 1^{er} février 1908
 M. Robert
 Echelle de 0.001 p m.

6 mars 1908 (Service de la voirie, AML liasse 02, NC)

C163

- **Echelle** : 1 : 1 000^e.
- **Titre** : [Quartier de la gare. Projet d'agrandissement du carrefour de l'avenue de la gare et de la rue Moncey].
- **Remarques** : La signature figure au dos du plan : "plan de la voirie".

27 oct. 1908 (l'architecte des domaines, le voyer de la Ville, et l'inspecteur des HCL, AML
liasse 2, NC)

C164

- Echelle : 1 : 2 000^e.

- Titre : "Terrains domaniaux de la 2^e Section. Terrains hospitaliers provenant de l'emprise de l'ancienne gare des Brotteaux. Plan général annexé au procès-verbal constatant la vérification du bornage des terrains ci-dessus".

iii. 209

13 août 1909 (ingénieur voyer, AML liasse 02, NC)

C165

- **Echelle** : 1 : 1 000^e.

- **Titre** : [Abords de la gare des Brotteaux]. "Déclassement et suppression de la rue dénommée F, et prolongement en ligne droite de la rue Bossuet entre le boulevard des Brotteaux et la rue dénommée D. Enquête sur les alignements et les nivellements".

GARE des BROTTTEAUX

PLACE PUBLIQUE

Emeraude

Seze

NORD

L'Etat

les Hospices

Rue

Avenue de la Gare

les Hospices

de

les Hospices

Cuvier

BOULEVARD

Moncey

Vauban

DES

Rue

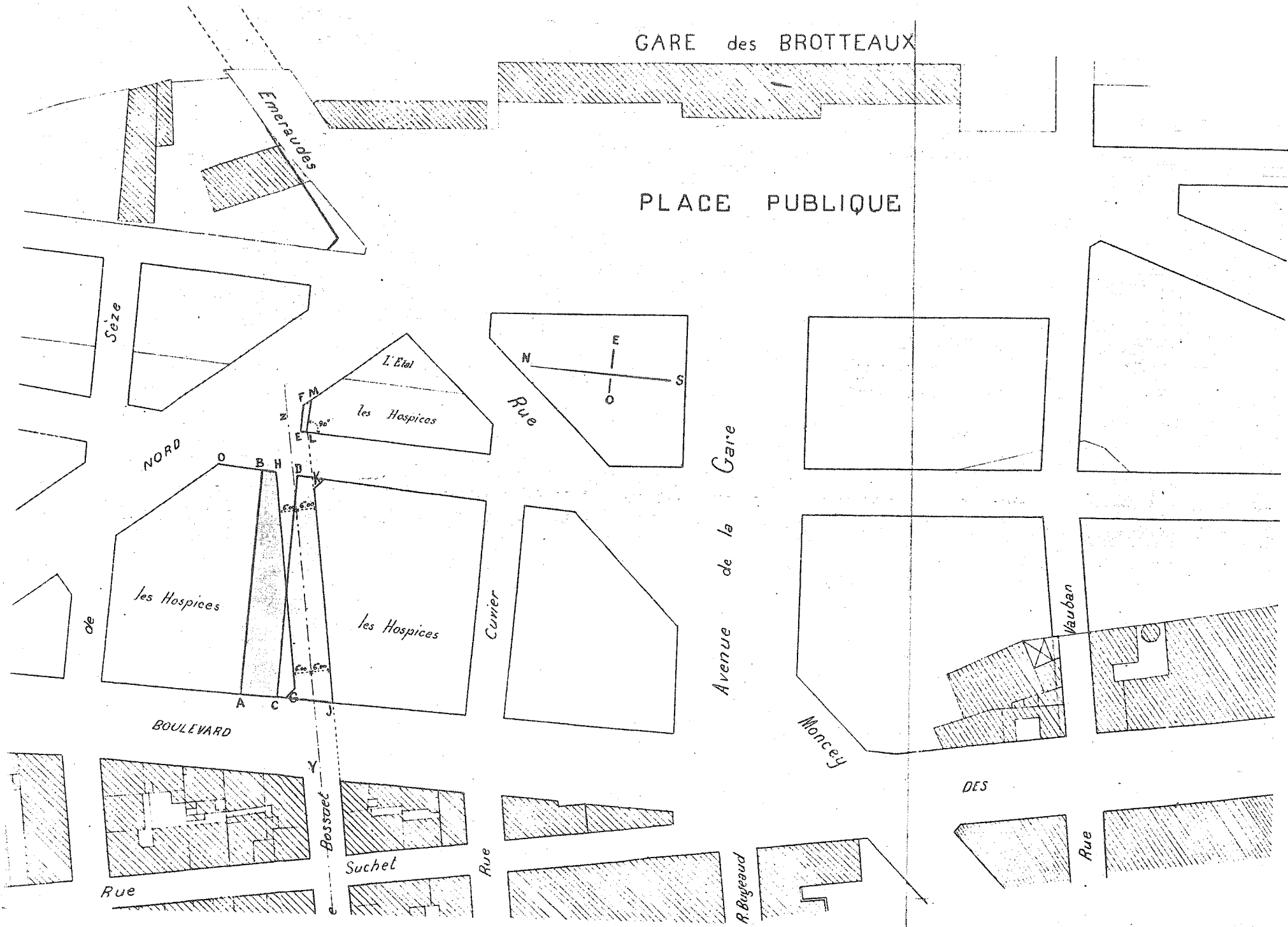
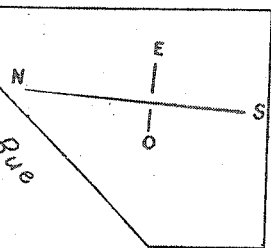
Bassuet

Suchel

Rue

R. Bugesaud

Rue

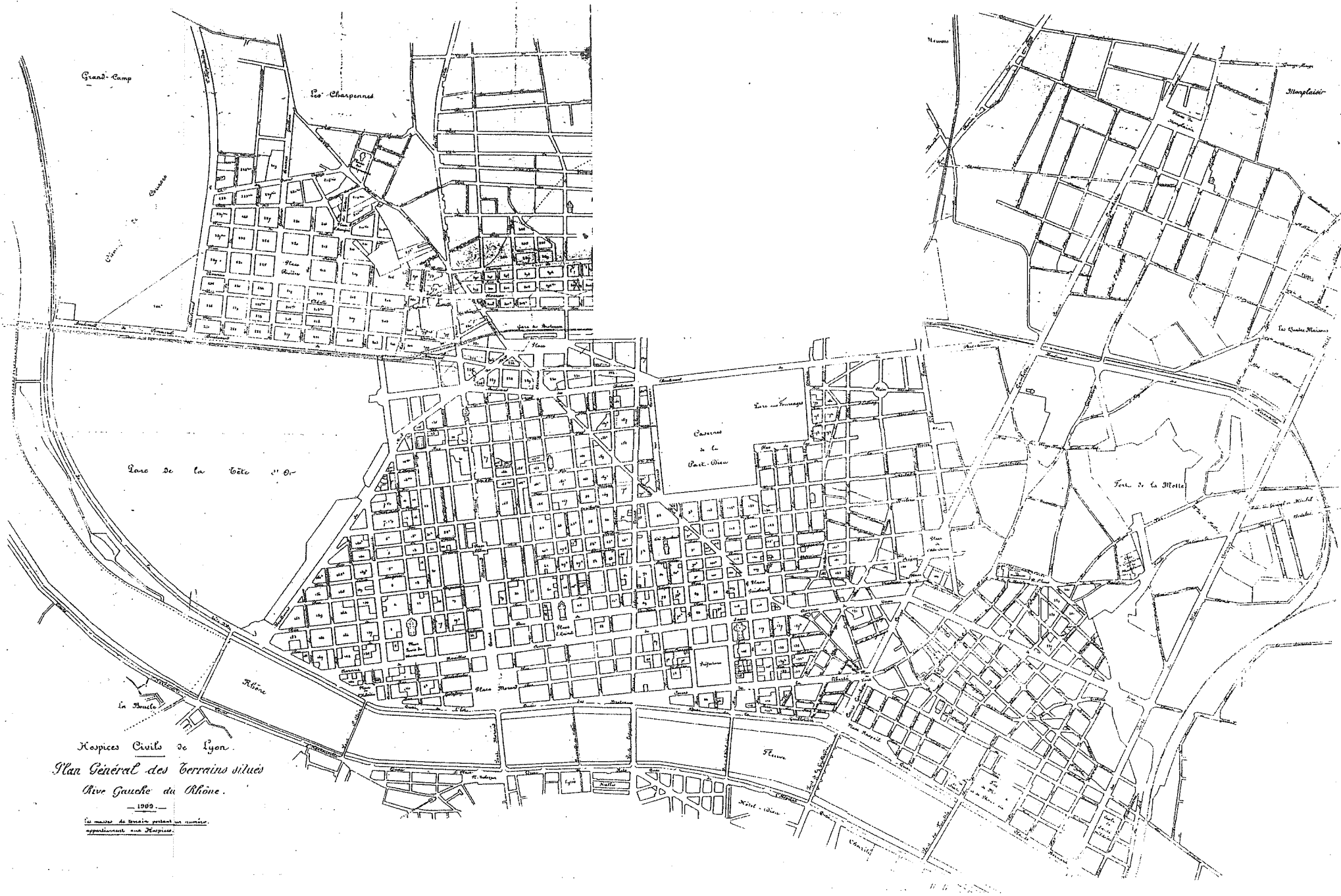


1909 (HCL, HCL. A. 288 tir 26)

C166

- **Titre** : "Hospices Civils de Lyon. Plan général des terrains situés rive gauche du Rhône".

- **Remarques** : Ce plan donne un état précis des limites du domaine des HCL en 1909, il présente cependant une importante lacune à l'est de la caserne de la Part-Dieu. Les masses leur appartenant sont numérotées. Ce document, complété et simplifié, nous a servi de plan de référence lors de l'établissement du cadre cartographique (cf. le plan 1909 (1999, ASC) et le "Traitement préalable des sources", dans "Sources et bibliographie").



Hospices Civils de Lyon.
 Plan Général des terrains situés
 Rive gauche du Rhône.

— 1909 —

Le nombre de terrain portant un numéro
 appartenant aux Hospices.

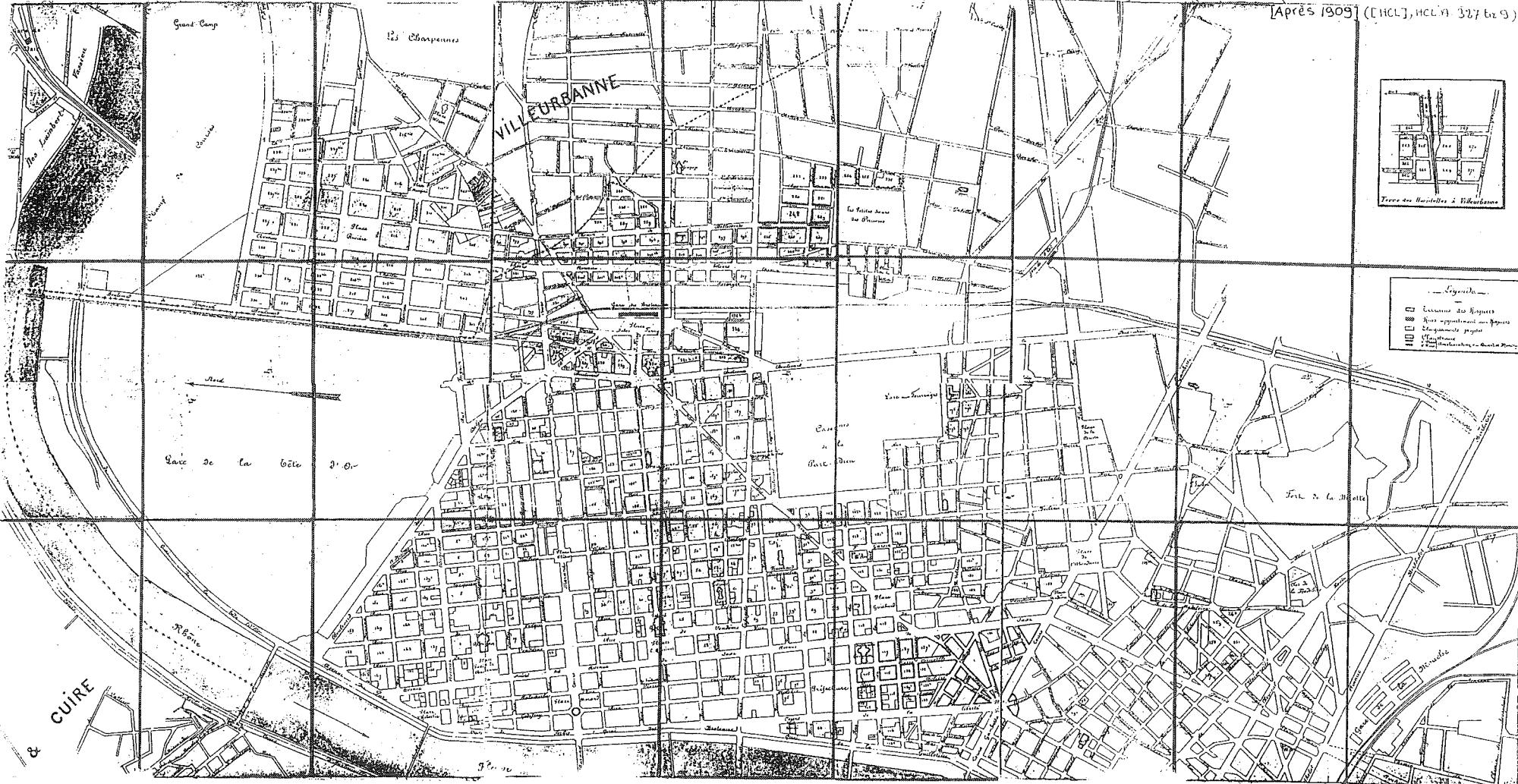
[Après 1909] ([HCL], HCL. A. 327 tir 9)

C167

- **Echelle** : 1 : 3 000^e.
- **Fond de plan** : [après 1909]
- **Titre** : "Plan de Lyon. Rive gauche du Rhône".
- **Remarques** : Titre au dos. Le fond de plan est proche du plan de 1909 (HCL, HCL. A. 288 tir 26), bien que légèrement plus tardif. Les adjonctions en couleur, peut-être postérieures au fond de plan, font apparaître les terrains des HCL, leurs rues, les élargissements projetés et un projet concernant le quartier Moncey. Ce plan a subi d'autres modifications non datées, en particulier les rues (grattages visibles sur l'original).

iii. 12

[Après 1809] (HCL), HCL n° 327 br 9)



& GUIRE

[Vers 1910 jusqu'à 1983] ([Service municipal], AML série 5 S, planches 7, 8, 11, 12, 15, 16, 20 et 21)	C168
<ul style="list-style-type: none"> • Echelle : 1 : 2 000^e. • Titre : [Plan général parcellaire de Lyon à l'échelle du 1 : 2 000^e (1887-1983)]. • Remarques : Importante série de planches réalisées pour l'ensemble de la ville entre 1887 et 1983 (cf. la notice dans AML, 1997, p. 185, dont nous nous inspirons pour le titre). La zone de la rive gauche limitée par le chemin de fer est couverte par les subdivisions géographiques n° 7, 8, 11, 12, 15, 16, 20 et 21 dessinées à partir de 1910 environ. Pour chaque subdivisions, il existe plusieurs planches réalisées à des époques différentes. Par exemple, la n° 15 (au sud de la rue Servient) a été dessinée vers 1915, 1920 et 1946. Ces planches présentent l'état précis du parcellaire mais les constructions ne sont pas hachurées et se distinguent donc mal des parties non bâties. En outre, elles sont regrattées et mises en couleur à des périodes indéterminées. Nous avons largement exploité cette source. L'ensemble de la zone étudiée a été retenue à deux dates : vers 1920 (avec des corrections jusque vers 1947) et en 1981. Etant donné l'important écart chronologique, nous faisons des notices distinctes à chacune de ces dates. 	

Cf. les plans C171 et C177

[Après 1914] ([HCL], HCL. A. 122 tir 16)

C169




- **Echelle** : 1 : 2 000^e.
- **Titre** : "Plan des Broteaux [sic] et cité Tête d'Or. Partie au nord des cours Morand et Vitton".
- **Remarques** : Au dos, manuscrit : "Monsieur l'administrateur Chazette". Le plan est postérieur à 1914 mais ne semble pas dépasser 1930. Les couleurs précisent les trois types d'immeubles construits sur les terrains des HCL : sans valeur, industriels ou similaires, importants et villas.

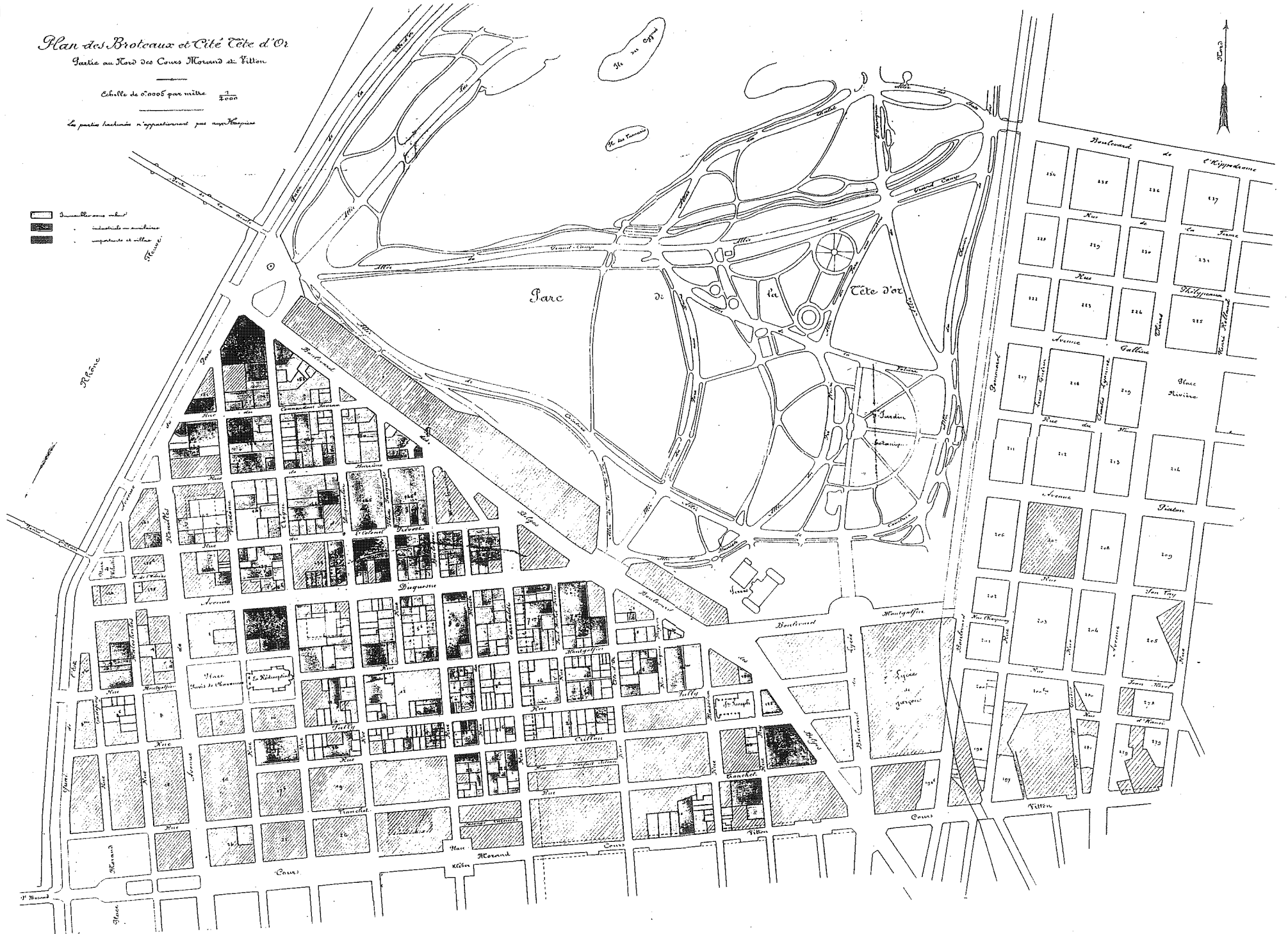
iii. 203

Plan des Brotteaux et Cité Côte d'Or
Partie au Nord des Cours Morand et Filion

Echelle de 0.0005 par mètre $\frac{1}{2000}$

Les parties hachurées n'appartiennent pas aux Brotteaux

-  Terrain libre
-  Terrain en construction
-  Terrain occupé et cultivé

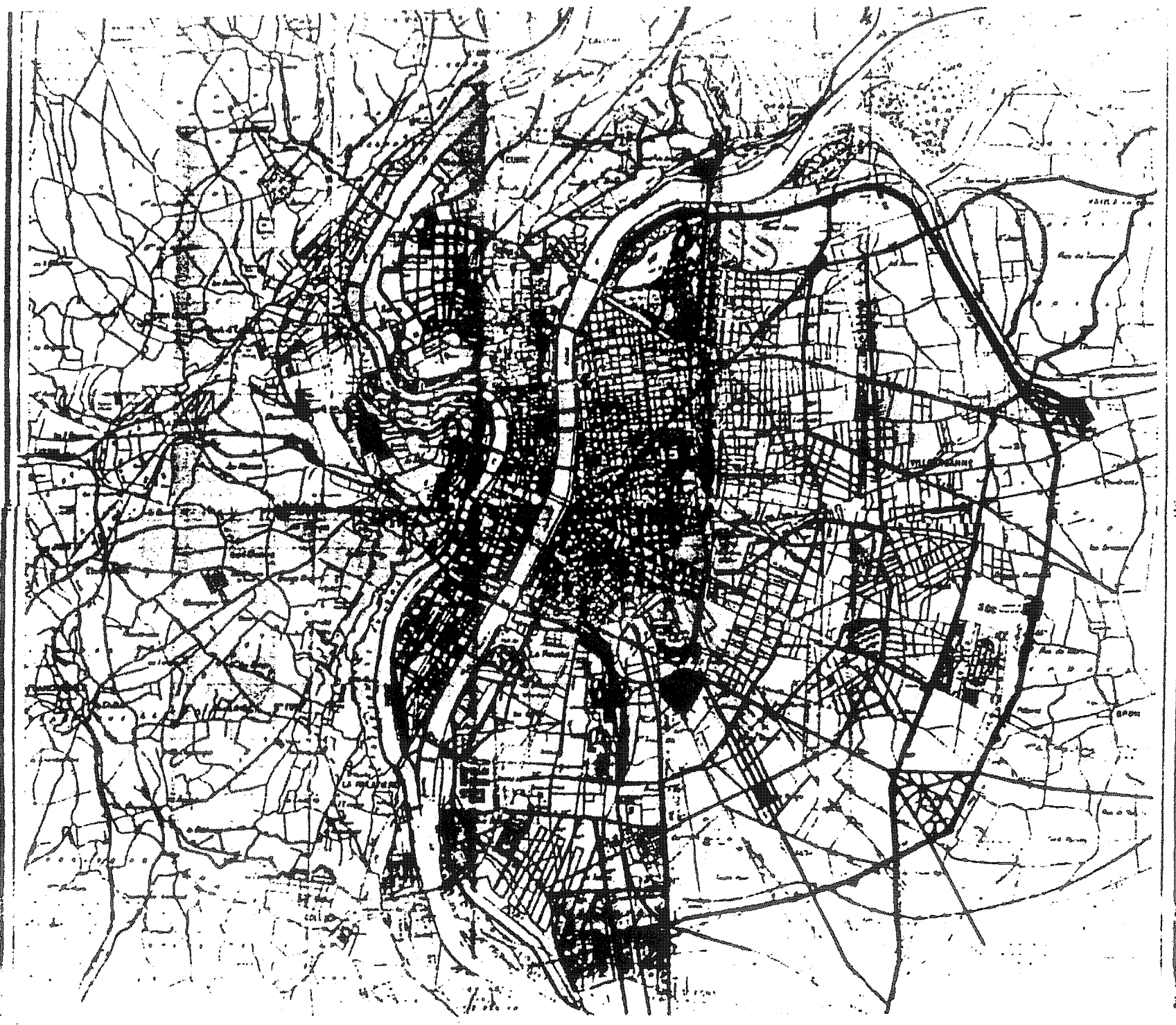


1920 (C. Chalumeau dir., AML Direction général des services techniques n° 727)

C170

- **Titre :** Etude pour le plan d'extension de Lyon dressé en 1920 sous la direction de C. Chalumeau.

- **Extrait de :** PPSH, 1990, p. 289.



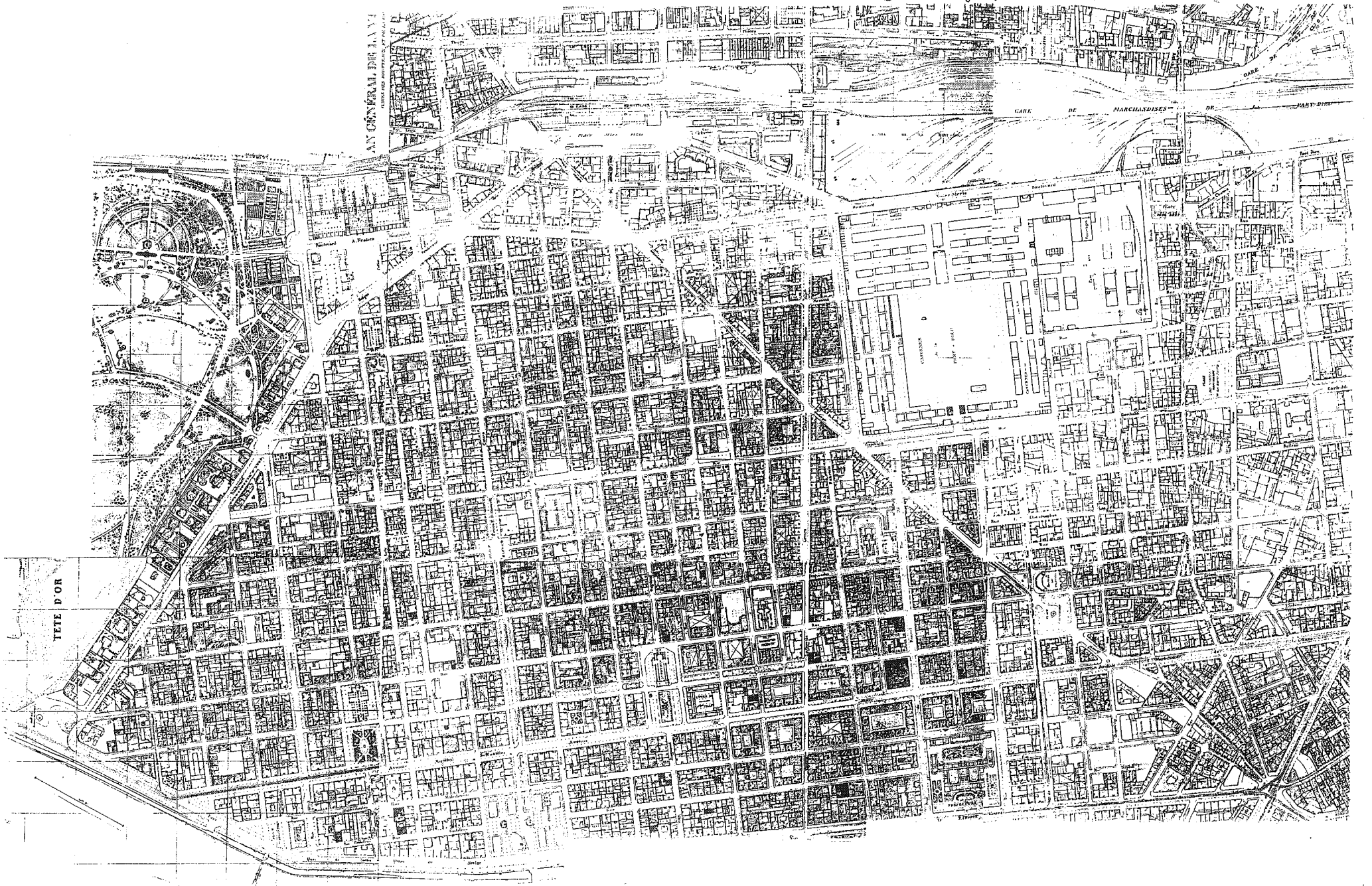
[Vers 1920 jusque vers 1947] ([Service municipal], AML série 5 S)

C171

- **Echelle** : 1 : 2 000^e.
- **Titre** : [Plan général parcellaire de Lyon à l'échelle 1 : 2 000^e (1887-1983)]
- **Remarques** : Assemblage de 8 planches couvrant une partie de la rive gauche vers 1920. Les 8 planches que nous avons assemblées sont extraites de l'ensemble [vers 1910 jusqu'à 1983] ([Service municipal], AML 5 S) auquel nous renvoyons. Elles sont datées de 1920 environ et semblent mises à jour de façon aléatoire jusque vers 1947. Ce plan extrêmement précis (parcellaire, parties construites et non construites) a été choisi pour illustrer l'état de la rive gauche après la Première Guerre mondiale. L'excellent ensemble au 1 : 2 000^e ([1927 à 1951], AML 2 S 543) n'a pas été retenu car une planche dans la zone est manquante.

iii. 205

[vers 1920 jusqu'à vers 1947] (SS [service municipal]) AML 55

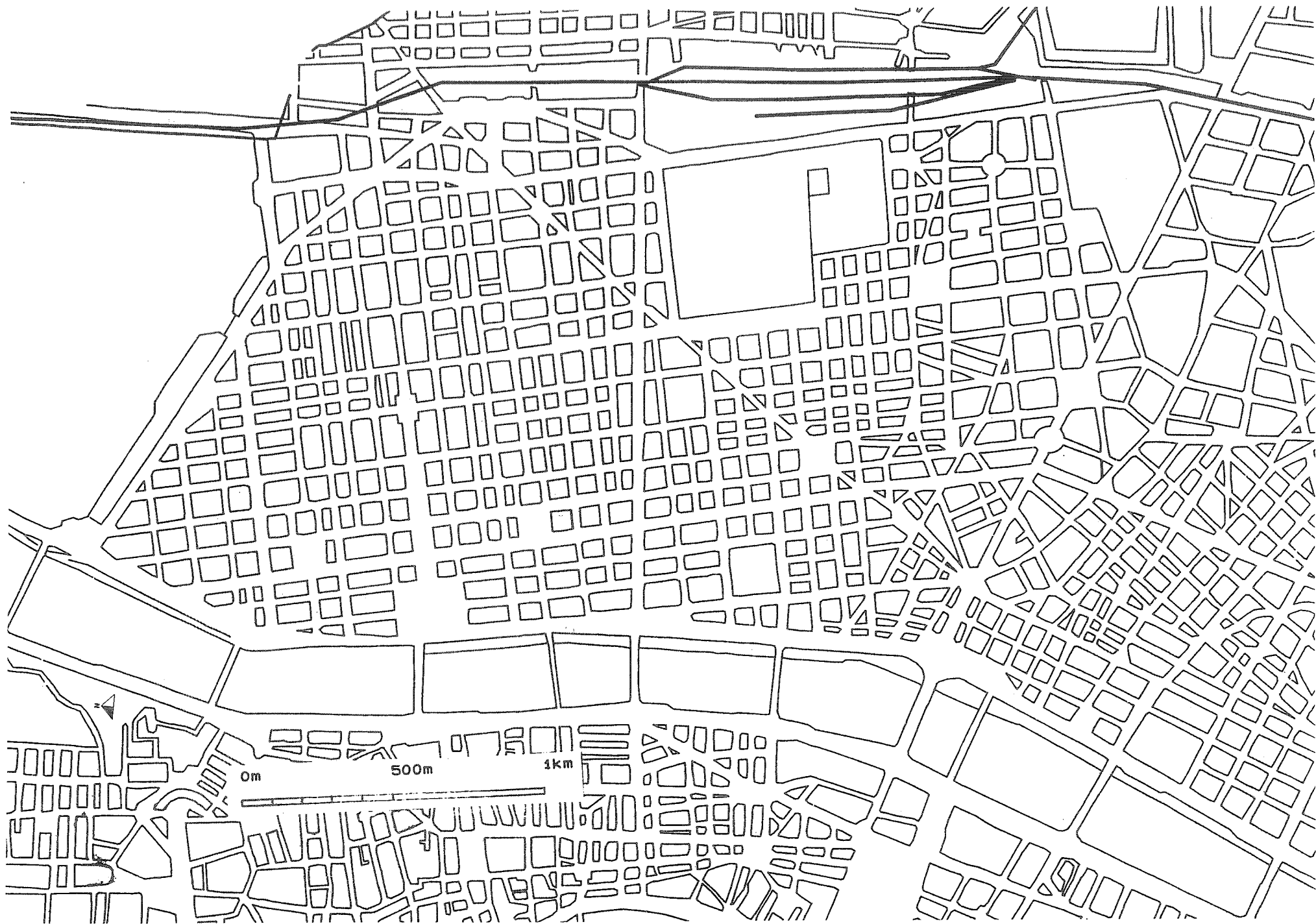


1922 (1990, atelier d'architectes B. Dumétier)

C172

- **Titre** : "Restitution du réseau viaire en 1922, période 1912-1922, plan de référence : 1922, C. Chalumeau, AML 154 Massaux".
- **Extrait de** : PPSH, 1990, p. 122.
- **Remarques** : Détail. Auteurs : M. Saillard (atelier d'architectes B. Dumétier) sous la direction de D. Bertin et A.S. Cléménçon. Sur cette série de plans, cf. la notice du plan 1740 à 1750 (1988, atelier d'architectes B. Dumétier).

ill. 62



1927 à 1951 (Guillemain et Naumiel [?], AML série 2 S 543)

C173

- **Echelle** : 1 : 1 000^e.
- **Titre** : Plan général de Lyon à l'échelle 1 : 1 000^e (1927-1951).
- **Remarques** : Le titre est emprunté à la notice consacrée à cet ensemble dans AML, 1997, p. 187. Du fait de son échelle, cet ensemble de 46 planches, réalisé par le service municipal, est plus synthétique que la série 5 S. Il n'a pu, cependant être employé sur l'ensemble de la zone étudiée car une planche, la 77, est manquante. C'est un état précis de la ville au lendemain de la Première Guerre mondiale : implantation des bâtiments, un n° sur la rue et un autre n° qui pourrait correspondre à la parcelle. Nous avons employé cette source pour le quartier de la gare des Brotteaux avec deux planches datées de 1929. Cf. la notice suivante.

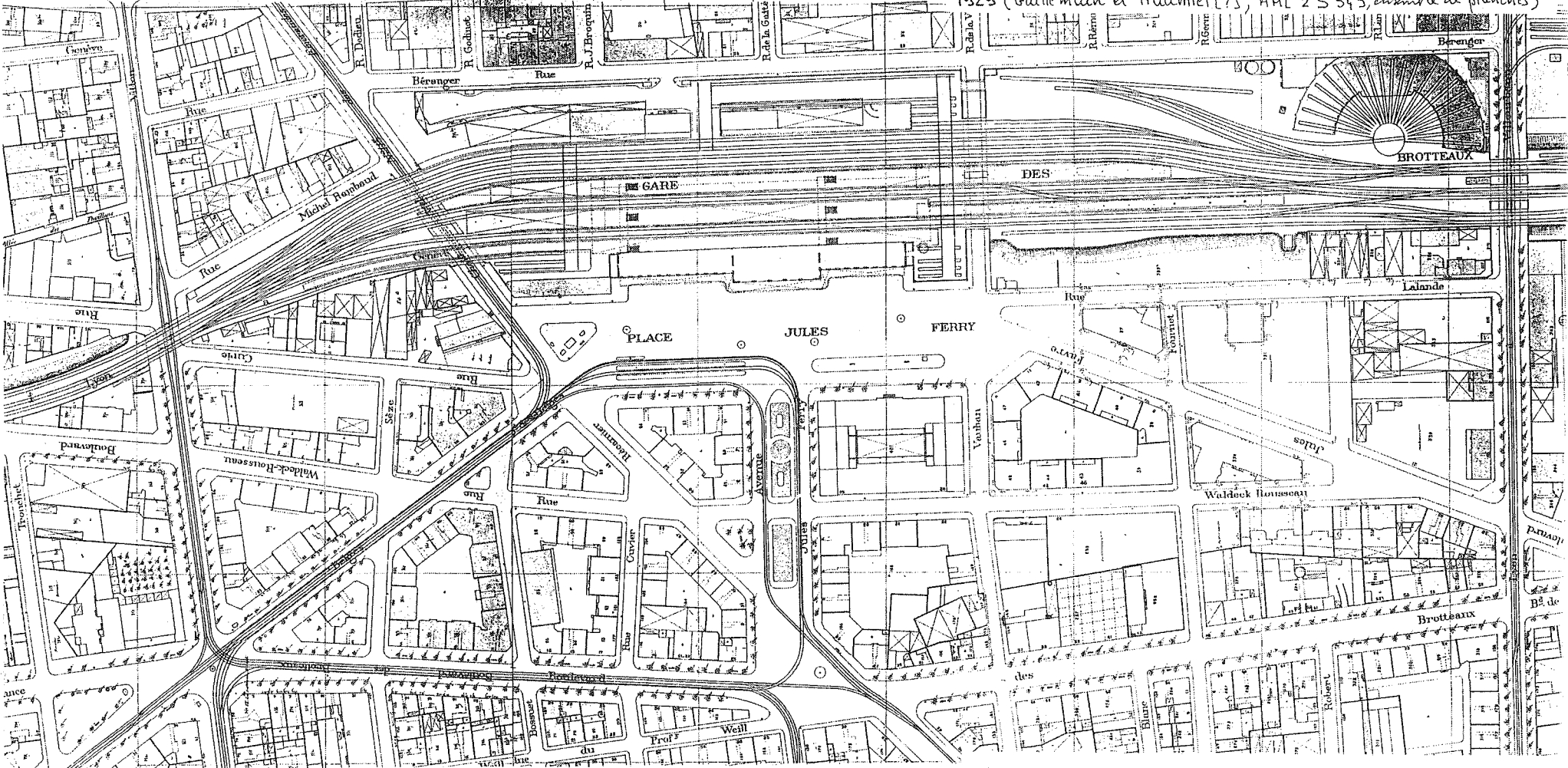
Cf. le plan C174

1929 (Guillemain et Naumiel [?], AML série 2 S 543)

C174

- **Echelle** : 1 : 1 000^e.
- **Titre** : Plan général de Lyon à l'échelle 1 : 1 000^e (1927-1951).
- **Remarques** : Détail. Assemblage de 2 planches couvrant le quartier de la gare des Brotteaux. Nous avons assemblé 2 planches (n° 47 et 57) extraites de l'ensemble de planches [1927, à 1951] (Guillemain et Naumiel [?], AML 2 S 543) et figurant le quartier de la gare des Brotteaux après la première vague de constructions (de 1908 à 1914). Cf. la notice précédente.

1929 (Guillemin et Naumié [?], AM 2 S 543, ensemble de planches)

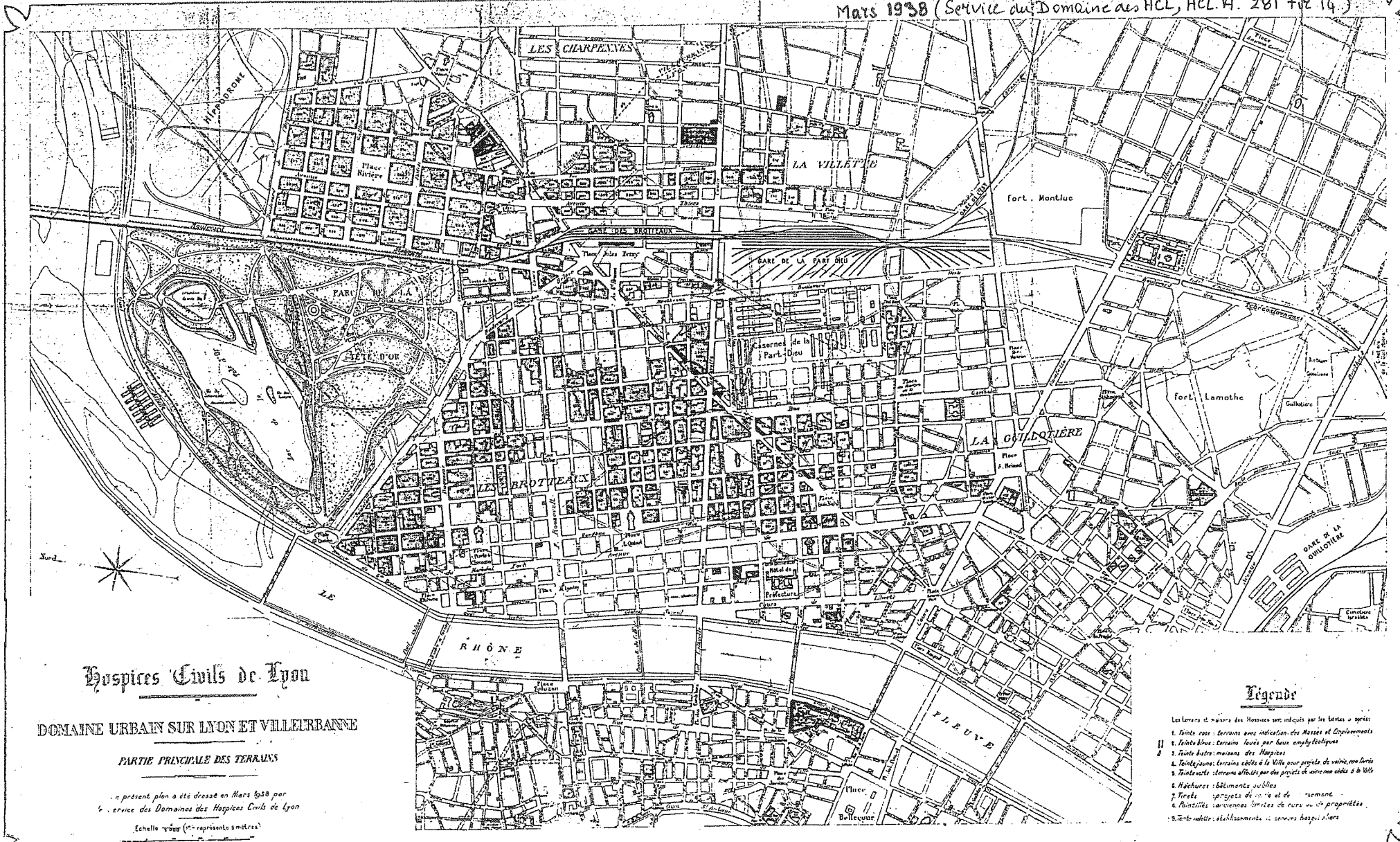


Mars 1938 (service du domaine des HCL, HCL. A. 281 tir 14)

C175
C175 bis

- **Echelle** : 1 : 5 000^e.
- **Titre** : "Hospices Civils de Lyon. Domaine urbain sur Lyon et Villeurbanne. Partie principale des terrains".
- **Remarques** : Ensemble du plan et détail. Les couleurs indiquent les terrains et les maisons des HCL, les baux emphytéotiques, les terrains affectés à des projets de voirie, cédés à la Ville ou non, les projets de voirie et de lotissement, et les anciennes limites de rues ou de propriétés. Notons que la même année, le même service réalise le plan qui restitue l'état de la rive gauche vers 1760 (juin 1938, service des domaines des HCL, HCL. D. NC).

Mars 1938 (Service des Domaines des HCL, HCL. A. 281 + 14)



Hospices Civils de Lyon

DOMAINE URBAIN SUR LYON ET VILLERBANNE

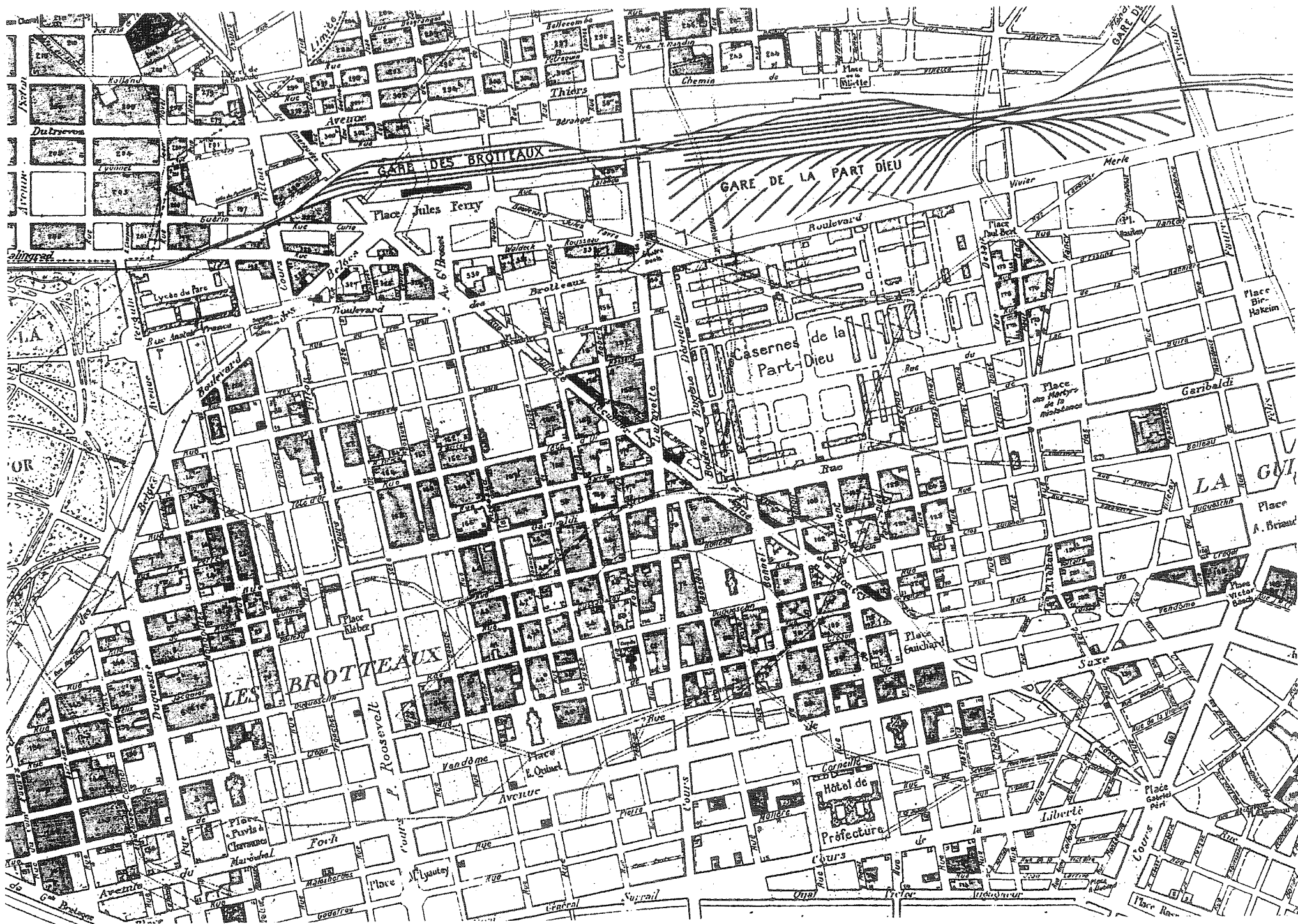
PARTIE PRINCIPALE DES TERRAINS

Le présent plan a été dressé en Mars 1938 par le Service des Domaines des Hospices Civils de Lyon.
 Echelle 1:5000 (1 cm représente 50 mètres)

Légende

- Les lettres et numéros des Hospices sont indiqués par les lettres et après :
- 1. Points cote : terrains avec indication des Masses et Emplacements
 - 2. Points bleus : terrains livrés par deux emphytéotiques
 - 3. Points noirs : maisons des Hospices
 - 4. Points jaunes : terrains cédés à la Ville pour projets de voirie, non livrés
 - 5. Points verts : terrains affectés par des projets de voirie non cédés à la Ville
 - 6. Hachures : bâtiments publics
 - 7. Traits : propriétés de ville et de campagne
 - 8. Pointillés : anciennes limites de cours ou de propriétés
 - 9. Traits blancs : établissements et services hospiciers

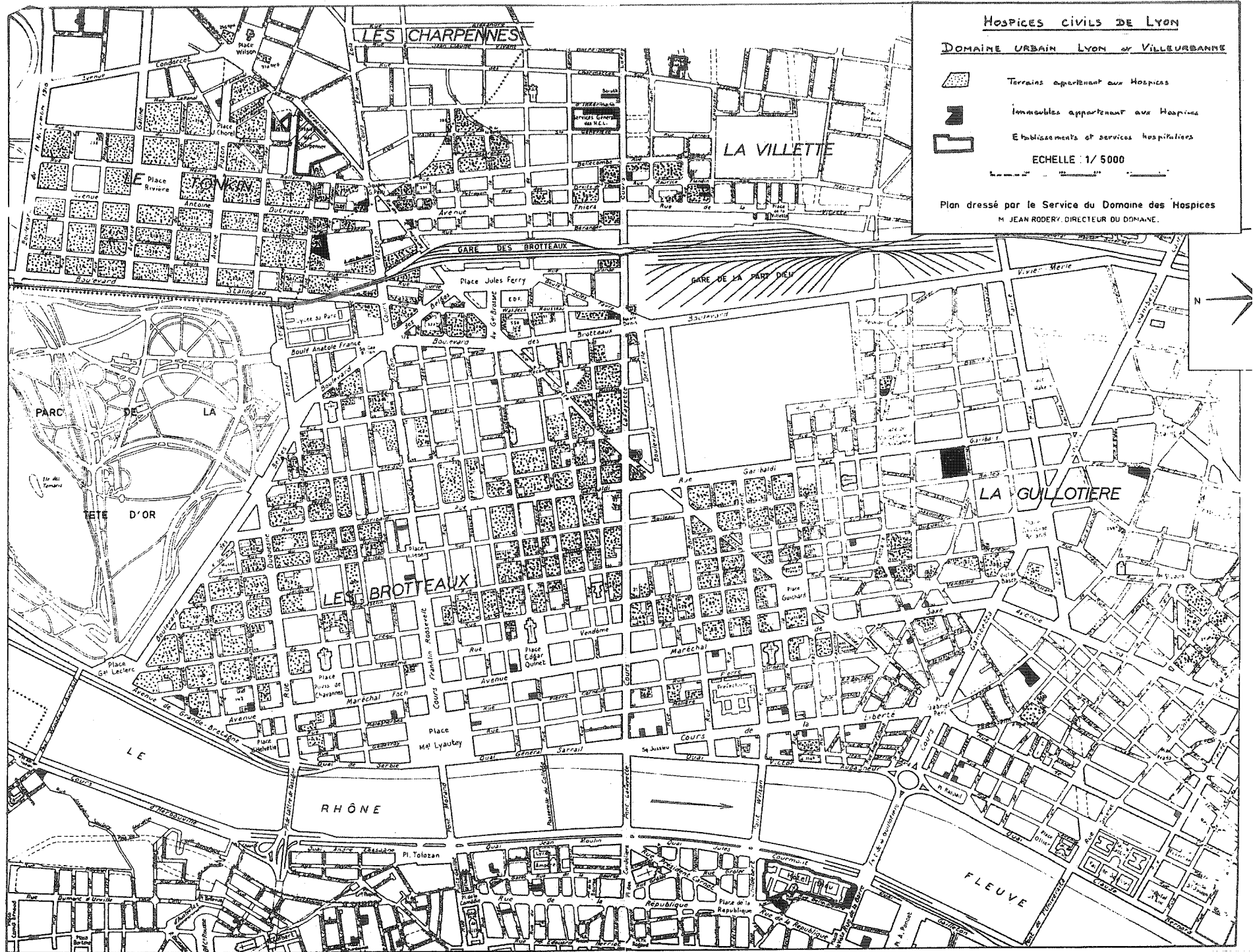




[Vers 1969] (J. Rodery, in *Liaison Rhône-Alpes* oct. 1962)




C176

- **Echelle** : 1 : 5 000°.
- **Titre** : "Hospices Civils de Lyon, domaine urbain Lyon et Villeurbanne".
- **Extrait de** : *Liaison Rhône-Alpes*, octobre 1969, p. 18-19.
- **Remarques** : J. Rodery est alors directeur du domaine des HCL. Le plan met en lumière, entre autres, les terrains et immeubles des HCL.



HOSPICES CIVILS DE LYON

DOMAINE URBAIN LYON et VILLEURBANNE

-  Terrains appartenant aux Hospices
-  Immeubles appartenant aux Hospices
-  Etablissements et services hospitaliers

ECHELLE 1/5000

Plan dressé par le Service du Domaine des Hospices
M. JEAN RODERY, DIRECTEUR DU DOMAINE.

LES CHARPENNES

LA VILLETTE

GARE DES BROTEAUX

GARE DE LA PART DIEU

PARC DE LA TÊTE D'OR

LES BROTEAUX

LA GUILLOTIERE

RHÔNE

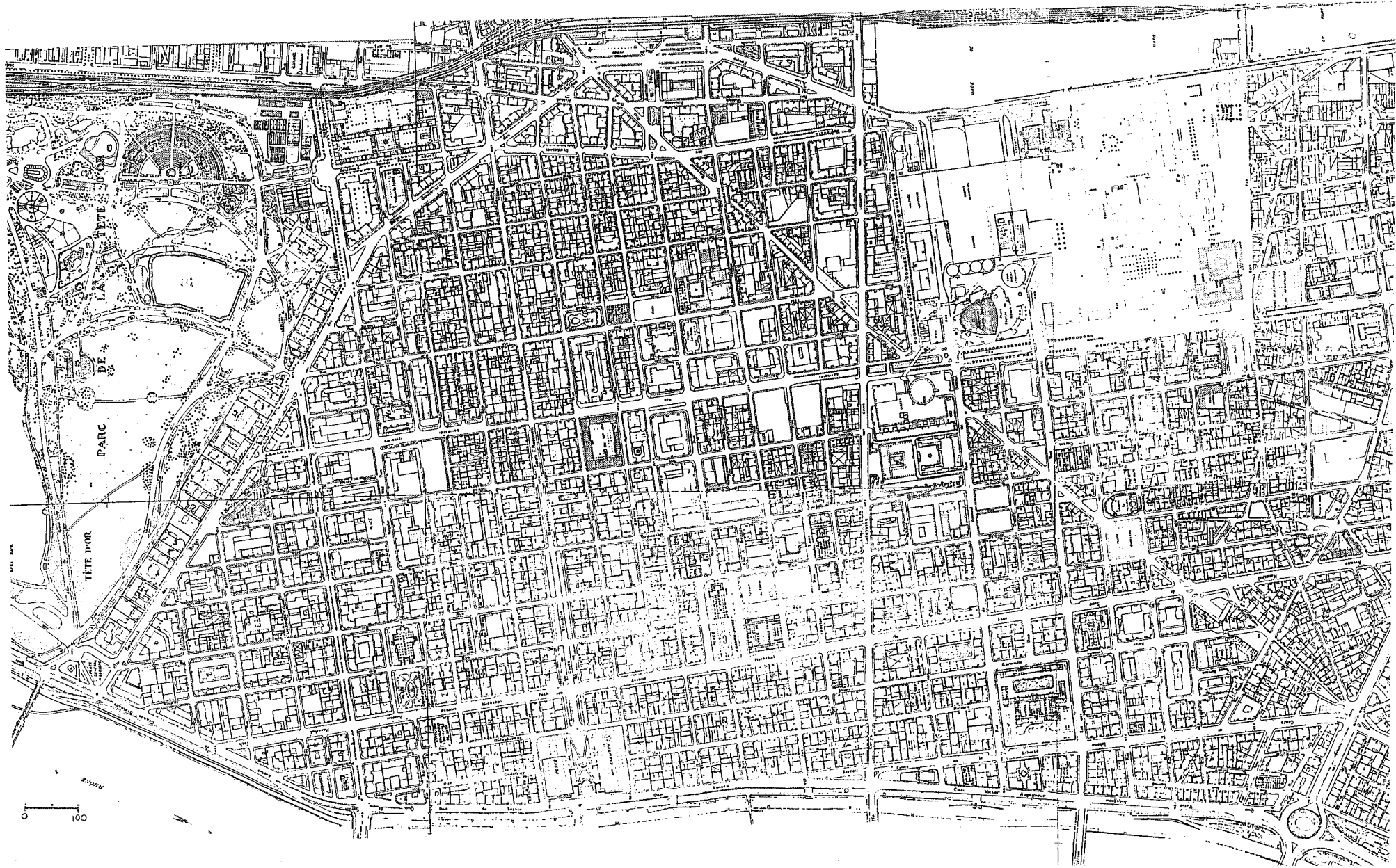
FLEUVE

1981 (Service de l'aménagement urbain, AML série 5 S)

C177
C177 bis

- **Echelle** : 1 : 2 000^e.
- **Titre** : [Plan général parcellaire de Lyon à l'échelle 1 : 2 000^e (1887-1983)].
- **Remarques** : Détail. Assemblage de 8 planches couvrant une partie de la rive gauche en 1981 et détail d'une de ces planches. Les planches que nous avons assemblées sont extraites de l'ensemble [vers 1910 jusqu'à 1983] (Service municipal, AML 5 S) auquel nous renvoyons. Elles couvrent la rive gauche à l'intérieur du chemin de fer et semblent ne pas avoir subi de mise à jour postérieure. Nous avons choisi cet ensemble car 1981 marque le début des grandes transformations du bâti des années 1980-1990.

iii. 206, 241







1862

Duquesclin

Créqui

Vendôme

Avenue

Rue

Rue

Quai

PLACE
DES
JEUNES FILLES

LYCÉE DE
LA JEUNESSE FILLES

Maréchal

Duquesclin

Général

1873

Lafayette

Rue

Rue

Rue

Fénelon

Pierre

Rue

Sarraill

Cours

Duquesclin

1873

Rue

Rue

Rue

Rue

Rue

Rue

Quai

de

CASERNE DES
SAUTEURS-POMPIERS

CASERNE DES
SAUTEURS-POMPIERS

Molière

de la

Quai

Bonneil

Créqui

Vendôme

Saxe

Corneille

Rue

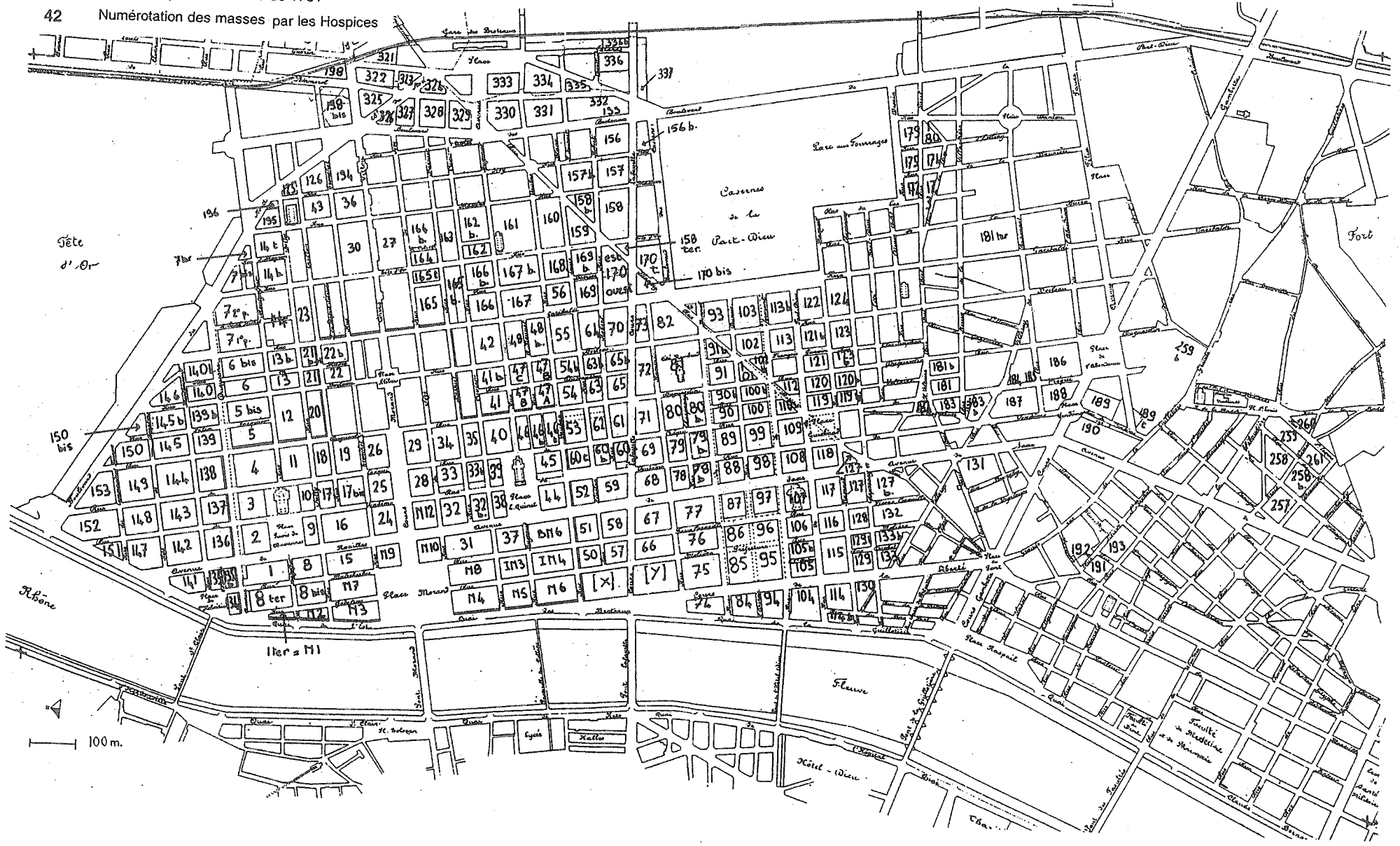
Liberté

Victor

Augagneur



42 Limites du plan Decrénice de 1781
Numérotation des masses par les Hospices



Résumé

La manière dont se fabrique la ville ordinaire est un thème peu exploité qui touche pourtant une très grande partie des villes européennes. Pour cette problématique large, Lyon, et plus particulièrement l'immense domaine des Hospices Civils situé sur la rive gauche du Rhône, constituent un objet d'étude privilégié. En effet, il était nécessaire d'observer un quartier banal, sans grands architectes ni grandes opérations, et dans une ville qui n'est pas une capitale. En outre, il fallait qu'il existe sur son élaboration et ses mutations des informations plus riches et plus nombreuses que dans la majorité des cas. Le domaine choisi rassemble les conditions idéales de ce laboratoire naturel. Les archives constituées au cours de sa formation, composées à la fois de textes et de plans, sont une sources d'une exceptionnelle richesse, sans doute unique pour la connaissance des villes. Elles réunissent en un ensemble cohérent tous les renseignements concernant la constitution d'un territoire urbain. Notre travail a donc consisté, en partant de l'étude de ce vaste morceau de ville, à remonter le faisceau des paramètres qui ont, en amont, déterminé sa réalité physique. Pour cela, nous avons choisi de partir des trois constituants de la ville, identifiés par l'école typo-morphologique : le réseau des voies, le parcellaire, et le volume bâti, puis de rechercher les processus qui les ont engendrés. L'objectif a été d'isoler ces derniers, de comprendre leur origine et leur articulation avec l'histoire générale, et de saisir les corrélations qui existent entre eux. La chronologie choisie, 1781-1914, prend place avant l'application massive du Mouvement Moderne, rupture radicale par rapport à l'ensemble des règles dont nous proposons l'identification.

Title

The making of the ordinary town.

To understand evolutionary processes of urban forms : Hospices Civils domain of Lyon as an example.

Lyon - la Guillotière. The left bank of the Rhône. 1781-1914.

Summary

The ordinary town takes shape is a subject which is insufficiently studied but relevant to a very large part of European towns. For this large set of problematics, Lyon, and more particularly the immense domaine of the Hospices Civils, situated on the left bank of the Rhône, constitutes a special object of study. In fact, it was necessary to note systematically the growth of a typical sector which had no great works or known architects. Furthermore, the study should have been focused on the growth of a non capital city for a long period of time. There was a great need for more detailed material on its elaboration and mutations than in the majority of cases. The sector chosen resembles the conditions of a natural laboratory. The archives collected during its growth, in the form of both texts and plans, are exceptionally rich perhaps unique for understanding the constitution of towns. It draws together, in one coherent collection, all the information about the make-up of an urban area. From the study of this vast part of the town, our work was to demonstrate the group of parameters which have finally determined its physical reality. Thus, we have taken into consideration the three constituents of the town identified by the methods of "typo-morphological" studies : the network of streets, land divisions and the built volume, then to find the processes which have generated them. The objective has been to separate these last processes, to understand their origins and articulation with a historical background, and to understand the correlations which exist between them. The period chosen, 1781-1914, occurred prior to the massive set up of the Modern Movement, which is a radical break from the set of rules which we propose to identify.

Discipline : Histoire. Spécialité : Histoire de l'art.

Mots clés

Histoire de l'urbanisme et de l'architecture aux XIX^{ème} et XX^{ème} siècles. La ville ordinaire. Genèse des formes urbaines. Processus d'élaboration des réseaux viaires, du parcellaire et du bâti. Réglementation urbaine. Réception, adaptation, refus des modèles dominants. Agglomération lyonnaise. Hospices Civils de Lyon. Marchés fonciers et immobiliers.

Key words and concepts

History of town planning and architecture from the 19th to 20th century. The ordinary town. Genesis of urban forms. Development of network of streets, land division and built volume. Urban planning regulations. Acceptance, adaptation or rejection of main models. Lyon urban area. Hospices Civils of Lyon. Land property and real-estate market.

Intitulé et adresse de la Faculté

Lumière – Lyon 2, Faculté de géographie, histoire, histoire de l'art et tourisme, 5 avenue Pierre Mendès France – CP 11 – 69676 BRON CEDEX