

ÉCOLE DOCTORALE DES LETTRES,  
SCIENCES HUMAINES ET SOCIALES  
ED 370

CENTRE D'HISTOIRE  
« ESPACES ET CULTURES »  
CHEC – EA 1001

**LES AGGLOMÉRATIONS « SECONDAIRES » GALLO-ROMAINES  
DANS LE MASSIF CENTRAL  
(CITÉS DES ARVERNES, VELLAVES, GABALES, RUTÈNES,  
CADURQUES ET LÉMOVICES)**

**Ier siècle avant J.-C. – Ve siècle après J.-C.**

**Tome 3 : Annexes**

**Thèse**

pour obtenir le grade de

**DOCTEUR D'UNIVERSITÉ en ARCHÉOLOGIE**

Présentée et soutenue publiquement par

**Florian BARET**

le lundi 8 juin 2015

*Directeur de la thèse :*

**M. Frédéric TRÉMENT** Professeur d'Antiquités Nationales  
Université Blaise Pascal, CHEC - EA 1001

*Membres du jury :*

**M. Pierre GARMY** Conservateur du Patrimoine, HDR  
*Rapporteur* UMR CNRS 5140 – Archéologie des Sociétés Méditerranéennes

**M. Martial MONTEIL** Maître de Conférences HDR en Histoire de l'Art et Archéologie antique  
*Rapporteur* Université de Nantes, UMR CNRS 6566 – CReAAH

**M. Claude RAYNAUD** Directeur de Recherches CNRS  
*Président du jury* UMR CNRS 5140 – Archéologie des Sociétés Méditerranéennes

**M. Michel REDDÉ** Directeur d'Études à l'École Pratique des Hautes Études  
UMR 8210 – ANHIMA

**M. Francis TASSAUX** Professeur d'Archéologie et d'Histoire romaine  
Université de Bordeaux, UMR CNRS 5607 – Ausonius



**Clermont Université**  
**Université Blaise Pascal – Clermont-Ferrand 2**

ÉCOLE DOCTORALE DES LETTRES,  
SCIENCES HUMAINES ET SOCIALES  
ED 370

CENTRE D'HISTOIRE  
« ESPACES ET CULTURES »  
CHEC – EA 1001

**LES AGGLOMÉRATIONS « SECONDAIRES » GALLO-ROMAINES  
DANS LE MASSIF CENTRAL  
(CITÉS DES ARVERNES, VELLAVES, GABALES, RUTÈNES,  
CADURQUES ET LÉMOVICES)**

**Ier siècle avant J.-C. – Ve siècle après J.-C.**

**Tome 3 : Annexes**

**Thèse**

pour obtenir le grade de

**DOCTEUR D'UNIVERSITÉ en ARCHÉOLOGIE**

Présentée et soutenue publiquement par

**Florian BARET**

le lundi 8 juin 2015

***Directeur de la thèse :***

**M. Frédéric TRÉMENT** Professeur d'Antiquités Nationales  
Université Blaise Pascal, CHEC - EA 1001

***Membres du jury :***

**M. Pierre GARMY** Conservateur du Patrimoine, HDR  
*Rapporteur* UMR CNRS 5140 – Archéologie des Sociétés Méditerranéennes

**M. Martial MONTEIL** Maître de Conférences HDR en Histoire de l'Art et Archéologie antique  
*Rapporteur* Université de Nantes, UMR CNRS 6566 – CReAAH

**M. Claude RAYNAUD** Directeur de Recherches CNRS  
*Président du jury* UMR CNRS 5140 – Archéologie des Sociétés Méditerranéennes

**M. Michel REDDÉ** Directeur d'Études à l'École Pratique des Hautes Études  
UMR 8210 – ANHIMA

**M. Francis TASSAUX** Professeur d'Archéologie et d'Histoire romaine  
Université de Bordeaux, UMR CNRS 5607 – Ausonius



## Table des Annexes :

<b>Table des Annexes .....</b>	<b>1</b>
<b>Abréviations courantes.....</b>	<b>3</b>
<b>I. Annexes des chapitres 1 à 9 .....</b>	<b>5</b>
<i>Introduction</i>	
Annexe 1 : Tableau de données des principales rivières du Massif central.....	8
<i>Chapitre 1</i>	
Annexe 2 : Synthèse chronologique des publications.....	10
<i>Chapitre 2</i>	
Annexe 3 : Liste des agglomérations proposées par M. Mangin et F. Tassaux (1992).....	15
Annexe 4 : Liste des agglomérations proposées par C. Girardy-Caillat (2010).....	16
<i>Chapitre 3</i>	
Annexe 5 : Agglomérations potentielles étudiées en thèse.....	19
Annexe 6 : Tableaux de synthèse développés d'après la bibliographie.....	21
Annexe 7 : Distance à vol d'oiseau entre Clermont-Ferrand et les sites d'agglomérations potentielles .....	39
<i>Chapitre 4</i>	
Annexe 8 : Liste des auteurs antiques étudiés .....	41
Annexe 9 : Localités mentionnées par Grégoire de Tours .....	42
Annexe 10 : Localités mentionnées par Sidoine Apollinaire.....	44
Annexe 11 : Résultats des prospections terrestres .....	45
Annexe 12 : Résultats du dépouillement des clichés de l'IGN.....	48
<i>Chapitre 5</i>	
Annexe 13 : Tableau des descripteurs.....	51
Annexe 14 : Tableau des descripteurs et modalités .....	54
Annexe 15 : Tableau des descripteurs avec les «Bonus».....	55
Annexe 16 : Notes du palmarès 1 .....	58
Annexe 17 : Notes du palmarès 2 .....	60
Annexe 18 : Classes du palmarès 1.....	63
Annexe 19 : Classes du palmarès 2.....	66
Annexe 20 : Corrélations des principaux descripteurs contribuant à la formation des axes.....	69
Annexe 21 : Résultats pour les individus.....	70
Annexe 22 : Contribution des descripteurs aux classes de la CAH.....	72
Annexe 23 : Contribution des axes factoriels aux classes de la CAH .....	74
Annexe 24 : Corrélations des principaux descripteurs contribuant à la formation des axes.....	75
Annexe 25 : Résultats pour les individus.....	76
Annexe 26 : Contribution des descripteurs aux classes de la CAH.....	78
Annexe 27 : Contribution des axes factoriels aux classes de la CAH .....	80
Annexe 28 : Corrélations des principaux descripteurs contribuant à la formation des axes.....	81
Annexe 29 : Résultats pour les individus.....	82
Annexe 30 : Contribution des descripteurs aux classes de la CAH.....	84
Annexe 31 : Contribution des axes factoriels aux classes de la CAH .....	86
Annexe 32 : Tableau des données pour l'ACM .....	87

Annexe 33 : Représentativité des axes factoriels.....	90
Annexe 34 : Descriptions des dimensions par les modalités .....	92
Annexe 35 : Description des classes selon les modalités .....	94
Annexe 36 : Contribution des dimensions aux classes .....	98
 <i>Chapitre 6</i>	
Annexe 37 : Informations sur les sanctuaires .....	100
Annexe 38 : Les <i>fana</i> polygonaux en Gaule.....	101
Annexe 39 : Informations sur les théâtres.....	102
Annexe 40 : Informations sur les thermes .....	104
Annexe 41 : Recensement des artisanats présents au sein des agglomérations.....	105
Annexe 42 : Synthèse des formes d’occupation médiévale.....	106
Annexe 43 : Agglomérations livrant des vestiges d’habitats .....	107
 <i>Chapitre 7</i>	
Annexe 44 : Tableau des données pour l’ACM .....	109
Annexe 45 : Représentativité des axes factoriels.....	111
Annexe 46 : Descriptions des dimensions par les modalités .....	113
Annexe 47 : Description des classes selon les modalités .....	115
Annexe 48 : Contribution des dimensions aux classes .....	118
Annexe 49 : Indices de Dice .....	119
Annexe 50 : Description des classes.....	120
 <i>Chapitre 8</i>	
Annexe 51 : Synthèse des phases d’occupation.....	122
Annexe 52 : Liste des <i>oppida</i> .....	124
Annexe 53 : Distances entre les agglomérations antiques et les <i>oppida</i> .....	126
Annexe 54 : Chronologie des espaces funéraires .....	127
Annexe 55 : Variété artisanale des agglomérations .....	128
 <i>Chapitre 9</i>	
Annexe 56 : Synthèse des données spatiales .....	130
Annexe 57 : Distances entre les agglomérations et les premiers sites d’habitats ruraux.....	132
 <b>II. Corpus Épigraphique .....</b>	<b>135</b>
Catalogue des inscriptions .....	136
 <b>III. Fiches d’UP .....</b>	<b>223</b>
 <b>IV. Fiches de prospection aérienne .....</b>	<b>277</b>
Auvergne 2010.....	279
Auvergne 2011 .....	303
Limousin 2010 .....	316
Limousin 2011 .....	326

### **Abréviations courantes :**

- ACM : Analyse des Correspondances Multiples
- ACP : Analyse en Composante Principale
- AFC : Analyse Factoriel des Correspondances
- CAG : Carte Archéologique de la Gaule
- CAH : Classification Ascendante Hiérarchique
- CNAU : Centre National d'Archéologie Urbaine
- CNRA : Conseil National de la Recherche Archéologique
- CSRA : Conseil Supérieur de la Recherche Archéologique
- CTHS : Comité des Travaux Historiques et Scientifiques
- Datar : Délégation interministérielle à l'aménagement du territoire et à l'attractivité régionale
- DGPS : Differential Global Positioning System
- EA : Entité Archéologique
- EPL : Equipe Pluridisciplinaire de Lezoux
- GPS : Global Positioning System
- HDR : Habilitation à Diriger des Recherches
- IGN : Institut Géographique National
- PCR : Programme Collectif de Recherche
- RACF : Revue Archéologique du Centre de la France
- SIG : Système d'Information Géographique
- SRA : Service Régional de l'Archéologie
- UP : Unité de Prospection





## **I. Annexes des chapitres 1 à 9**



## **INTRODUCTION**

---

Rivières	Longueur (km)	Bassin (km <sup>2</sup> )	Bassin collecteur	Débit moyen (m <sup>3</sup> /s)	Nb de Strahler	Régime	Source	Confluence	Rive gauche	Rive droite
Agout	194	3497	Garonne	55		pluvio-nival	Rec d'Agout	Tarn	Durenque, Thoré, Sor	Vernoubre, Gijou, Dadou
Alagnon	85	1042	Loire	12		pluvio-nival	Puy Bataillouse	Allier	Allanche, Sianne	Arcueil, Alagnonnette
Allier	425	14310	Loire	147		pluvial	Moure de la Gardille	Loire	Chapeauroux, Alagnon, Morge, Sioule	Dore, Senouire
Ardour	33,6	131	Loire	1,81	3	pluvial		Gartempe		
Auze	44		Dordogne	3,23		pluvio-nival		Dordogne		
Aveyron	290,9	5170	Garonne	56,5			Séverac-le-Château	Tarn	Viaur, Cérou, Vère	
Benaise	79	582	Loire	5		pluvial		Anglin		
Beobre	106,4	762	Loire	9,23		pluvial	Puy de Montoncel	Loire	Almanza	Barbenan, Sapex, Andan
Bonnieure	46,9	203	Charente	1,49		pluvial océanique	Bougnas	Charente	Tardoire	
Briance	57,7	597	Loire	8,17				Vienna		
Célé	104,4	1210	Garonne	18,6		pluvial		Lot		
Cère	120,4	1059	Dordogne	26,5		pluvio-nival		Dordogne		
Charente	381,4	9855	Charente	49		pluvial océanique	Limousin	Atlantique	Touvre, Né, Seugne	Boutonne
Chavaron	54,2	474	Dordogne	6,47		pluvio-nival	Crocq	Dordogne		
Cher	367,8	13920	Loire	95,9		pluvio-nival		Loire	Fouzon, Tardes, Arnon	Aumance, Yèvre, Sauldre
Combadre	40,8	188	Loire	3,59		pluvial		Vienna		
Corrèze	95,6	1158	Dordogne	21		pluvial	Pérols-sur-Vézère	Vézère		
Creuse	263,6	9570	Loire	85		pluvial	Plateau de Millevache	Vienna	Gartempe	Petite Creuse, Bouzanne, Claise
Dadou	115,8	857	Garonne	12		pluvial	Monts de Lacauze	Agout		
Diège	19,1	164	Garonne			pluvial		Lot		
Dordogne	483	23870	Garonne	380		pluvial-nival	Puy de Sancy	Atlantique		
Dore	140,4	1523	Loire	20,3		pluvio-nival		Allier		
Dourdou	86,9	658	Garonne	12,1		pluvial		Tarn		
Doustre	51,2		Dordogne			pluvial		Dordogne		
Garonne	647	55000	Garonne	650		pluvio-nival	Pic d'Aneto	Atlantique	Baise, Gers, Save	Ariège, Lot, Tarn, Dordogne
Gartempe	204,6	3922	Loire	38		pluvial	Pétillat	Creuse	Vincou, Couze, Ardour	Anglin, Brame, Semme
Goire	28,7	159	Loire			pluvial	Brigueuil	Vienna		
Loire	1013	117000	Loire	931		pluvio-nival océanique	Mont Gerbier de Jonc	Atlantique	Allier, Cher, Vienna	Arroux, Aron, Maine
Lot	485	11254	Garonne	155		pluvio-nival	Cévennes	Garonne	Bramont, Dourdou, Riou mort, Diège	Truyère, Célé
Luzège	64,1	402	Dordogne	9,9		pluvial		Dordogne		
Maronne	92,6	821	Dordogne	20,3		nivo-pluvial		Dordogne		
Maulde	68,6		Loire	7		pluvial		Vienna		
Rhue	56,6	641	Dordogne	20		pluvio-nival		Dordogne		
Tardoire	113,3	1200	Charente	3,68		pluvial océanique		Bonnieure	Bandiat, Trietx	Renaudie, Bellonne
Tarn	381	15700	Garonne	233		pluvio-nival	Mont Lozère	Garonne	Dourbie, Dourdou, Rance, Agout	Aveyron, Lemboulas
Taurion	125	1030	Loire	18,9		pluvial océanique		Vienna		
Triouzoune	50,5	130	Dordogne	1,76		pluvio-nival		Dordogne		
Truyère	170	3280	Garonne	69,5		pluvio-nival		Lot		
Vézère	211,2	3736	Dordogne	58,9		pluvial	Puy Pendu	Dordogne	Corrèze, Madrange	Bradascou, Loyre
Viaur	168	1530	Garonne	15,2		pluvial		Aveyron		
Vienna	372	21161	Loire	210			Mont Audouze	Loire	Briance, Clain	Maulde, Taurion, Creuse
Vincou	50	290	Loire	3,6		pluvial		Gartempe		

Annexe 1 : Tableau de données des principales rivières du Massif central.

**Chapitre 1 :**

---

**LA QUESTION DES AGGLOMÉRATIONS «SECONDAIRES» EN GAULE**

Année	Idées principales	Zone d'étude	Contexte	Publication
1875	le village	La Gaule	Histoire des institutions politiques de l'ancienne France	Fustel de Coulange 1875
1934	<i>vici</i> , hameau, bourgades, villages	Les Gaules	Manuel d'archéologie	Grenier 1934
1975	Le <i>vicus</i> gallo-romain. <i>Vici</i> = village, bourg	Les Gaules	Colloque de Tours / <i>Caesarodunum</i>	Chevallier 1976 [1986]
1980	Apparition « d'agglomération secondaire » équivalent à <i>vicus</i> (C. Goudineau) et équivalent à « ville secondaire » (P.-A. Février)	La Gaule	Histoire de la France urbaine	Duby (dir.) 1980
1980	Habitat groupé (chef-lieu + agglomération secondaire)	Empire	Colloque d'Aix-en-Provence	Février, Leveau 1982
1983	Ville et espace rural	Empire	Annales	Leveau 1983
1983	« C'est sans doute vrai aussi pour des ensembles de fermes, puis de villas, qui devaient constituer une forme originale d'habitat groupé, un vicus dont le terroir était partagé entre une, voire plusieurs dizaines de fermes » (p. 87-88). « La diversité des habitats paysans devait être grande. Le modèle le mieux connu reste les villages du sommet des Vosges qui durent au-delà du IIe siècle [...] que ces villages, vestiges de communautés indigènes, semblent toujours contrôler » (p. 93)	Gaule	Les campagnes françaises. Précis d'histoire rurale	Clavel-Lévêque, Lemarchand, Lorcin, 1983
1986	<i>vicus</i> = immeuble de rapport, quartier d'une ville, type d'agglomération rurale	Gaule	DEA	Marquaire 1986
1986	Agglomérations secondaires, habitat groupé (chef-lieu ex-clut), groupement habité ; agglomération préférentiellement à <i>vicus</i> ; 2 types d'habitats groupés : le village (exclusivement agricole) et l'agglomération aux fonctions diversifiées	Franche-Comté	1er corpus régional / définition des agglomérations secondaires	Mangin, Bénard, Jacob 1986
1988	quelques agglomérations secondaires présentent un plan régulier, habitat extra-urbain en raison d'un phénomène d'attraction inévitable		<i>in</i> Huot, La ville neuve une idée de l'Antiquité ?	Dumasy 1988
1990	Validation de la définition, rejet de <i>vicus</i> comme une catégorie mais peu être utilisé dans un sens général ; typologie ; rôle administratif et dans la collecte de l'impôt	Aquitaine antique	2ème colloque <i>Aquitania</i>	Mangin, Tassaix 1992
1990	évacue le <i>conclitabulum</i> pour la Gaule	Gaule	colloque de Saint-Riquier (8-11 novembre 1990)	Jacques 1991
1992	Agglomération secondaire ( <i>vicus</i> que si inscription), admettent imperfection du vocabulaire. Réaffirmation de l'importance d'étudier l'armature urbaine au sein du territoire de la cité et du nécessaire classement typologique comme étape de la recherche	Gaule Belgique, Germanies et Occident romain	Colloque de Bliesbruck-Reinheim/Bitche	Petit, Mangin 1994
1993	Importance du territoire. « village sans importance » = opinion inadmissible. Étudier l'organisation en réseau, en « système »	Narbonnaise	<i>Revue Archéologique de Narbonnaise</i> , T. 26	Leveau 1993
1993		Centre-Ouest Atlantique	Colloque GERHICO : Les réseaux urbains dans le Centre-Ouest Atlantique de l'Antiquité à nos jours	Hiernard 1995

1994	Agglomération secondaire ( <i>vicus</i> recouvre trop d'acceptions différentes dans les textes antiques)	Côte-d'Or	Corpus régional	Bénaud <i>et al.</i> 1994
1995	Qu'est-ce qu'une ville ? / notion de « village-tas »	Bretagne	Publication plus large sur la Bretagne romaine ; corpus	Pape 1995
1996	habitats groupés, « petites villes », « agglomérations secondaires » (P. Galliou)	Gaule Lyonnaise	Colloque <i>Caesarodunum</i> 1995	Bedon 1996
1997	Agglomération secondaire. Notice type (issu du CICA)	Lorraine	Corpus régional	Massy 1997
1998	Villes et « non-villes ». Agglomération secondaire. Maillage urbain (P. Gros) / Agglomération antique (gallo-romaine). Habitat groupé (G. Barrool) / Agglomération secondaire = <i>vicus</i> (Aupert, Fincker, Tassaux)	Gaule (Aquitaine atlantique, Alpes)	120e congrès des Sociétés historiques et scientifiques (1995)	Gros 1998
1999	Agglomérations secondaires. Agglomération certaine, agglomération très probable, site potentiel	Région Centre	Atlas, tome 1	Bellet <i>et al.</i> 1999
2001	agglomération principale, pôle dynamique, pôle secondaire, agglomération moyenne, petite agglomération, site routier ou fluvial	Berry antique	<i>Atlas du Berry antique</i>	Batardy, Buchsenschutz, Dumasy 2001
2001	« Certaines villes actuelles ne consistaient alors qu'en des bourgs ou des villages, agglomérations de rang secondaire que l'on nommait <i>vici</i> » (p. 11) « Certaines remplissaient les fonctions de chefs-lieux de pagi, sortes de cantons » (p. 12)	Gaule	Atlas des villes au passé romain	Bedon 2001
2002	<i>Vicus</i> dans une acception générale, abandon des typologie pré-établie pour des méthodes de classement typ. <i>Archaeomedes</i> (P. Leveau) / <i>vicus</i> = habitat groupé, abandonner la typologie pour les analyses statistiques et spatiales (P. Garmy) / AFC et CAH fonction pour classer les habitats ruraux et les habitats groupés indépendamment l'un de l'autre mais pas pour les distinguer (F. Bertoncetto)	Gaule Narbonnaise	RAN 35. Dossier Villa/ <i>Vicus</i>	Collectif 2002
2002	Agglomération	Languedoc-Roussillon	Atlas + réflexions de synthèses	Fiches <i>et al.</i> 2002
2002	agglomération antique (D. Vermeersch) / <i>vicus</i> (D. Roger) / agglomération antique, <i>vicus</i> (inscription ; O. Blin) / <i>vicus</i> = « titre » pour 1 agglomération et non 1 statut (M. Dondin-Payre) / les <i>vici</i> gèrent les cultes, <i>vici</i> = quartier du chef-lieu dans le territoire (J. Scheid)	Nord de la Gaule	XXVe colloque HALMA-IPEL UMR 8164	Hanoune 2007
2002		Bretagne et Pays-de-la-Loire	début du PCR	Monteil 2007
2002	agglomération secondaire ou bourgade, <i>vicus</i> réservé aux cas attestés par épigraphie	Cité de Toulouse	présentation de quelques cas du corpus dans le cadre d'une synthèse sur la cité de Toulouse	Sablayrolles <i>et al.</i> 2002
2002	<i>Vici</i> et <i>Pagi</i>	Occident romain	Publication d'une thèse de doctorat soutenue en 1989	Tarpin 2002
2003	capitale de <i>civitas</i> = rang de ville (R. Bedon)	Empire	La naissance de la ville dans l'Antiquité	Reddé <i>et al.</i> 2003

2003	agglomération, majoritairement une création du Ier s. apr (quelques traces de la période augustéenne)	Aquitaine antique	IVe colloque <i>Aquitania</i>	Bouet, Tassaux 2005
2004	agglomération ; centres de production et de consommation / <i>vicus</i> ≠ agglomérations secondaires (préférer localité ou agglomération, ville = capitale ; M. Dondin-Payre)	Région Centre	Table ronde d'Orléans	Cribellier, Ferdière 2012
2005	villes, villages, bourgs ; système urbain ; 2 hypothèses d'interaction (échanges de marchandises et hiérarchie administrative ou de services)	Lodévois	XXXVe rencontres Antibes	Garmy <i>et al.</i> 2005
2006	agglomérations urbaines, agglomérations « secondaires », petite ville ≠ agglomération de commerçant et d'artisans (P. Leveau, B. Rémy) / agglomérations, bourgs, bourgades (J.-C. Béal) / « <i>vicus</i> éclaté » (J.-P. Jospin) / agglomération paysanne (ou rurale), agglomération urbaine (P. Leveau <i>et al.</i> ) / <i>statio</i> , <i>mutatio</i> ≠ <i>mansio</i> , agglomération polynucléaire (P. Leveau)	Cité antique de Vienne	Dossier RAN 38-39	Collectif 2006
2007	« petite ville », <i>vicus</i> , bourgade rurale, agglomération thermique, agglomération paysanne, agglomération double, agglomération sanctuaire, agglomération résidentielle, agglomération artisanale	Aix-les-Bains	réinterprétation du temple de Diane en tombeau-temple	Leveau 2007
2007	<i>vicus</i> et <i>vicus</i>	Gaule	Colloque Rutènes	Leveau 2011
2009		Massif central	article AGER	Baret 2009
2011	agglomération secondaire, fonction culturelle développée des sites en limites de deux cités	Gaule Lyonnaise		Ferdière 2011
2011	agglomérations secondaires	Bourgogne, Franche-Comté, Champagne	Bulletin AGER - Actualité de la recherche : futur PCR « Capitales de cités et agglomérations secondaires durant l'Antiquité »	Venault, Nouvel, Roche 2011
2011	agglomération, habitat groupé, agglomération attestée, agglomération hypothétique, 3 niveaux de qualité de la documentation (2 critères)	Nord-Est de la Gaule	<i>Aspect de la Romanisation dans l'Est de la Gaule</i> . Bibracte 21, Tome 1	Coquet <i>et al.</i> 2011
2012	agglomération (du hameau au chef-lieu)	Franche-Comté	BSR Hors-série Bilan des recherches en Franche-Comté 1995-2005	Barral, Coquer, Nouvel 2012 : 158
2012	agglomération secondaire, catégorisation nécessaire en archéologie spatiale, coévolution de l'habitat rural et de l'habitat groupé dans un système intégré, <i>vicus</i> pour les cas attestés, mots de la géographie actuelle : hameau, village, bourg	Gaule	<i>Les nouvelles de l'archéologie</i>	Favory 2012
2012	rejet de la typologie, ville = système complexe, évolutif, la chronologie doit être prise en compte ; 3 espaces : 3 méthodes : gravitaire + CAH ; superficielle + lieux centraux + distance-temps + gravitaire ; multicritères avec « score » / multicritères + CAH	Bordeaux, Lodeve, Nîmes	publication HDR	Garmy 2012



2012	agglomération secondaire ( <i>vicus</i> trop connoté), pré-classement : agglomération certaine, probables, potentielle, difficulté d'interprétation des sites découverts en prospection pédestre, pas de rejet ferme des typologie mais une préférence pour les classements multicritères	Bretagne et Pays-de-la-Loire	mémoire HDR	Monteil 2012
2013	<i>vicus</i> et <i>vicus</i> , emprunter les terminologies de la géographie actuelle	Gaule	Congrès Aix-en-Provence	Leveau 2013
2013	agglomération antique	Massif central	Numéro spécial sur les Arvernes de la Revue d'Auvergne	Baret 2013

Annexe 2 : Synthèse chronologique des publications.

**Chapitre 2 :**

---

**LES AGGLOMÉRATIONS ANTIQUES DANS LE MASSIF CENTRAL :  
HISTORIOGRAPHIE DE LA QUESTION ET PRÉSENTATION DES CITÉS  
ÉTUDIÉES**

N°	Cité	Agglomération	Département	Qualification	Fonction	Nom antique	Nom mérovingien
1	Arvernes	Ambert	Puy-de-Dôme	bourg			
2	Arvernes	Artonne	Puy-de-Dôme	bourgade			<i>Vicus Arthonensis</i>
3	Arvernes	Brioude	Haute-Loire	bourgade			<i>Brivate</i>
4	Arvernes	Chatel-le-Neuf	Allier	bourgade de potiers			
5	Arvernes	Corent	Puy-de-Dôme	bourgade			
6	Arvernes	Voingt	Puy-de-Dôme	bourg		<i>Fines ?</i>	
7	Arvernes	Gannat	Allier	bourgade de potiers			
8	Arvernes	Lapalisse	Allier	bourgade de potiers			
9	Arvernes	Les Côtes de Clermont	Puy-de-Dôme	bourgade			
10	Arvernes	Les Martres-de-Veyre	Puy-de-Dôme	bourgade de potiers			
11	Arvernes	Lezoux	Puy-de-Dôme	bourg			
12	Arvernes	Saint-Remy-en-Rollat	Allier	bourgade de potiers		<i>Sitilia ?</i>	
13	Arvernes	Thiel-sur-Acolin	Allier	bourgade de potiers		<i>Sitilia ?</i>	
14	Arvernes	Toulon-sur-Allier	Allier	bourgade de potiers			
15	Arvernes		Puy-de-Dôme			<i>Ubrinum / Ubrivum</i>	
16	Arvernes	Varennes-sur-Allier	Allier	bourg		<i>Vorogium</i>	
17	Arvernes	Vichy	Allier	agglomération semi-urbaine		<i>Aquae Calidae</i>	
18	Arvernes	Yzeure	Allier	bourgade de potiers			
19	Arvernes	Chaudes-Aigues	Cantal		station thermale		
20	Arvernes	Le Mont-Dore	Puy-de-Dôme		station thermale		
21	Arvernes	Royat	Puy-de-Dôme		station thermale		
22	Arvernes	Aurillac	Cantal	grand <i>fanum</i>	sanctuaire		
23	Arvernes	Gergovie	Puy-de-Dôme	enceinte culturelle	sanctuaire		
24	Arvernes	Dompierre-sur-Besbre	Allier	bourgade possible ou hypothétique			<i>Berberensis vicus</i>
25	Arvernes	Issoire	Puy-de-Dôme	bourgade possible ou hypothétique			<i>Iciodorensis vicus</i>
26	Arvernes	Moissat	Puy-de-Dôme	bourgade possible ou hypothétique			<i>Muscicus vicus</i>
27	Arvernes	Riom	Puy-de-Dôme	bourgade possible ou hypothétique			<i>Rigomagensis vicus</i>
28	Arvernes	Saint-Germain-Lembron	Puy-de-Dôme	bourgade possible ou hypothétique			<i>Licaniacensis vicus</i>
29	Arvernes	Thiers	Puy-de-Dôme	bourgade possible ou hypothétique			<i>Thigernum</i>
30	Arvernes	Vialle	Haute-Loire	bourgade possible ou hypothétique			<i>Brivatensis pagus</i>
31	Arvernes	Vollore	Puy-de-Dôme	bourgade possible ou hypothétique			<i>Lovolautrum</i>
32	Gabales	Banassac	Lozère	bourgade de potiers			
33	Gabales	La Canorgue	Lozère	village ? bourgade ?			
34	Gabales	Le Rozier	Lozère	bourgade de potiers			
35	Gabales	Nasbinals	Lozère	<i>mansio</i>		<i>Ad Silanum ?</i>	
36	Gabales	Fraissinet-de-Fourques	Lozère	village			
37	Gabales	Saint-Bonnet-de-Montauroux	Lozère	<i>mansio</i>		<i>Condate</i>	
38	Gabales	Bagnols-les-Bains	Lozère		station thermale		
39	Gabales	Marchastel	Lozère	temple, lieu de pèlerinage	sanctuaire		
40	Gabales	Saint-Bonnet-de-Chirac	Lozère	<i>fanum</i>	sanctuaire		
41	Gabales	Florac	Lozère	bourgade probable			
42	Gabales	Mende	Lozère	bourgade probable			<i>Mimate</i>
43	Vellaves	Le Puy	Haute-Loire	bourg			<i>Anicium</i>
44	Vellaves	Usson-en-Forez	Loire	<i>mansio</i>		<i>Icidmagus</i>	
45	Vellaves	Bas-en-Basset	Haute-Loire	<i>incerti</i>			
46	Lémoivices	Ahun	Creuse	bourg		<i>Acitodunum</i>	
47	Lémoivices	Blond	Haute-Vienne	bourgade de mineurs		<i>Blotomagus</i>	
48	Lémoivices	La Souterraine	Creuse	bourgade			
49	Lémoivices	Brive	Corrèze	bourgade			<i>Briva Curretta</i>
50	Lémoivices	Chassenon	Charente	agglomération semi-urbaine		<i>Cassinomagus</i>	
51	Lémoivices	Château-Chervix	Haute-Vienne	bourgade			<i>Carovicus</i>
52	Lémoivices	Naves	Corrèze	agglomération			
53	Lémoivices			<i>mansio</i>		<i>Praetorium</i>	
54	Lémoivices	Rancon	Haute-Vienne	bourgade			
55	Lémoivices	Ussel	Corrèze	bourg			
56	Lémoivices	Evau-les-Bains	Creuse		station thermale		<i>Evaunensis vicus</i>
57	Lémoivices	Margerides	Corrèze	enceinte culturelle	sanctuaire		
58	Lémoivices	Pradines	Corrèze	enceinte culturelle	sanctuaire		
59	Lémoivices	Saint-Goussaud	Creuse	complexe religieux	sanctuaire		
60	Lémoivices	Saint-Merd-les-Oussines	Corrèze	complexe religieux	sanctuaire		
61	Lémoivices	Saint-Pierre-Bellevue	Creuse	enceinte culturelle	sanctuaire		
62	Lémoivices	Argentat	Corrèze	bourgade probable			
63	Lémoivices	Pierre-Buffière	Haute-Vienne	bourgade probable			
64	Cadurques	Albias	Tarn-et-Garonne	<i>mansio</i>		<i>Cosa</i>	
65	Cadurques	Luzech	Lot	bourgade			
66	Cadurques	Varaire	Lot	<i>mansio</i>		<i>Varadetum</i>	
67	Cadurques	Castelnaud-Montratie	Lot	sanctuaire possible			
68	Cadurques	Duravel	Lot	bourgade possible			
69	Cadurques	Vayrac	Lot	bourgade possible			
70	Rutènes	Albi	Tarn	agglomération semi-urbaine			<i>civitas Albigenium</i>
71	Rutènes	Compolibat	Aveyron	bourgade		<i>Carantomagus</i>	
72	Rutènes	Espalion	Aveyron	bourgade			
73	Rutènes	Laguiolle	Aveyron	bourgade			
74	Rutènes	Lanuéjols	Aveyron	bourgade			
75	Rutènes	Millau	Aveyron	bourg de potiers		<i>Condatomagus</i>	
76	Rutènes	L'Hospitalet-du-Larzac	Aveyron	bourgade			
77	Rutènes	Montans	Tarn	bourg de potiers			
78	Rutènes	Villefranche-de-Rouergue	Aveyron	bourgade			
79	Rutènes	Salles-la-Source	Aveyron	agglomération sanctuaire	sanctuaire		
80	Rutènes	Montpeyroux	Aveyron	bourgade probable			
81	Rutènes	Rodelle	Aveyron	bourgade probable			
82	Rutènes	Séverac-le-Château	Aveyron	bourgade probable			
83	Rutènes	Tauriac	Aveyron	bourgade probable			

DEPT	COMMUNE LIEU-DIT	NOM LATIN CONNU	OCCUPATION ANTERIEURE	CHRONOLOGIE	SUPERFICIE RECONNUE	EQUIPEMENTS ET AMENAGEMENTS IDENTIFIES
	ARVERNES					
63	Ambert "La Masse"		Néolithique	Ier-IIe siècles	6 ha	Voie, habitat, ateliers bronziers, puits avec dépôts, aménagement de berge
15	Arpajon-sur-Cère			Ier-IIIe siècles	2 ou 3 ha	Habitat, <i>villae</i> , nécropoles, stèle de Mars
63	Artonne	<i>vicus</i> Arthonensis (Grégoire de Tours)	Néolithique, Bronze final, 1er Âge du Fer, La Tène	Ier-IIIe siècles, VIe siècle	15 ha	Voies, habitat, nécropole, habitat, <i>villae</i> , statue, <i>fanum</i>
15	Aurillac		Néolithique, Âge du Fer	Ier-IIIe siècles, VIe siècle		Voies, habitat très dispersé, <i>fanum</i>
03	Bègues		Âge du Fer, La Tène finale	Ier-IIIe siècles		Voies, habitat, ateliers de potiers, borne milliaire, nécropole, <i>fanum</i> , laraire
63	Blanzat "Les Côtes de Clermont"		Néolithique, 1er Âge du Fer, La Tène D1	Ier-IIIe siècles	17 ha	Habitat, rue, <i>fanum</i>
15	La Chapelle-Laurent		La Tène finale	Ier-IIIe siècles		Voies, trésor monétaire
63	Charbonnier-les- Mines/Beaulieu		La Tène finale	Ier-IIIe siècles	9,5 ha	Voie, bâti dense, <i>fanum</i> à double <i>cella</i>
03	Chatel-de-Neuvre					Grand édifice (?), ateliers de potiers, stèles
15	Chaudes-Aigues		Néolithique, Âge du Fer			Thermes
63	Corent		Néolithique, Âge du Bronze, La Tène	Ier-IIIe siècles	12 ha	Habitat, sanctuaire à double <i>cella</i>
63	Cournon "Les Queyriaux"			Ier-IIIe siècles		Habitat, ateliers de potiers, nécropole
03	Gannat		Néolithique, Âge du Bronze, 1er Âge du Fer, La Tène, La Tène finale	Ier-IIIe siècles		Voies, habitat, hypocauste, ateliers de potiers, nécropole, stèle du dieu Silvain
63	Giat/Voingt "Beauclair"	<i>Fines</i> ? (Table de Peutinger)		Ier-IIe siècles	35 ha	Voie d'Agrippa, habitat, thermes (?), <i>fana</i> , aqueduc ou égout, nécropoles
63	Issoire	<i>vicus</i> <i>d'Iciodorum</i> (Grégoire de Tours)		Ier-IIIe siècles		Voie, <i>villae</i> , nécropole
03	Lapalisse "Lubié"			Ier-IIIe siècles		<i>Fanum</i> , <i>villae</i> , ateliers de potiers
63	Lezoux		Âge du Bronze, 1er Âge du Fer, La Tène ancienne, La Tène finale	Ier-IIe siècles	Plusieurs pôles sur 120 ha	Voies, édifice public (?), habitat, canalisations, ateliers de potiers, statue de Mercure, lieu de culte, nécropoles
63	Les Martres-de- Veyre		Âge du Bronze	Ier-IIe siècles	22 ha	Habitat, voies, moulins à eau, forge, ateliers de potiers, nécropole
15	Mauriac			Ier-IIe siècles		Voie, <i>fanum</i>
63	Le Mont-Dore			Ier-IIIe siècles		Voies, thermes, sanctuaires, aqueduc, mausolées
15	Le Monteil	<i>Castrum</i> <i>Meroliacence</i> (Grégoire de Tours)	Protohistoire	Ier-IIIe siècles	Deux pôles 40 ha	<i>Fanum</i> (?), habitat, four de potier, nécropole, statue, mausolée
63	Orcines "col de Ceyssat"	<i>Ubrilium</i> (Table de Peutinger)		Ier-IIIe siècles	14 ha	Voie d'Agrippa, habitat, sanctuaire (?)
63	La Roche-Blanche "Gergovie"		Néolithique, Âge du Bronze, 1er Âge du Fer, La Tène	Ier-IIIe siècles	69 ha (plateau)	Voies, porte, rempart, habitat, sanctuaire à deux <i>fana</i> , <i>villae</i> , densité ?
63	Royat/Chamalières			Ier-IIIe siècles		Thermes, aqueduc, habitat, nécropole
03	Saint-Rémy-en- Rollat		La Tène finale	Ier-IIe siècles		Ateliers de potiers, enclos (ferme)

03	Thiel-sur-Acolin	<i>Sitilia</i> ? (Table de Peutinger)	La Tène finale	Ier-IIIe siècles		Habitat, ateliers de potiers
03	Toulon-sur-Allier		Néolithique, Âge du Bronze, La Tène			Voie, habitat, ateliers de potiers, nécropole
03	Varennes-sur-Allier	<i>Vorogium</i> (Table de Peutinger)	Néolithique, Âge du Bronze, La Tène finale	Ier-IIIe siècles	32 ha	Voies, pont, habitat, four à chaux, nécropole
03	Vichy	<i>Aquae Calidae</i> (Table de Peutinger)		Ier-IIIe siècles		Voies, pont, lieux de culte, sources captées, habitat, forge, ateliers de potiers, rues, milliaire
15	Ydes		Âge du Bronze			Voie, habitat dispersé, bains, trésor monétaire, borne milliaire, nécropoles
<b>BITURIGES</b>						
03	Bourbon-l'Archambault	<i>Aquae Bormoni</i> (Table de Peutinger)	La Tène	Ier-IIIe siècles		Voies, thermes, <i>villae</i> , nécropoles
03	Cosne-d'Allier		La Tène	Ier-IIIe siècles		Carrefour de voies
03	Monestier "Chantelle-la-Vieille"	<i>Cantilia</i> (Table de Peutinger)		Ier-IIIe siècles		Voies, habitat
03	Néris-les-Bains	<i>Neriomagus</i> (CIL, XIII, 1374) Titre de <i>vicus Aquae Neri</i> (Table de Peutinger)	La Tène finale	Ier-IIIe siècles ?	70 ha	Voies, thermes, théâtre, aqueduc, sources captées, habitat, rues, ateliers de potiers, nécropoles, quartier suburbain
<b>VELLAVES</b>						
43	Bas-en-Basset		La Tène	Ier-IIIe siècles		Voie, habitat, nécropoles
43	Brioude	<i>vicus Brivatensis</i> (Grégoire de Tours, Sidoine Apollinaire)	La Tène finale	Ier-IIe siècles		Habitat, bains, hypocauste, <i>villae</i> , nécropole
43	Le Puy-en-Velay	<i>Anicium</i> (Grégoire de Tours)	Néolithique, Âge du Bronze, Âge du Fer	Ier-IIIe siècles		Edifice sur podium, habitat, nécropole, mausolées
<b>EDUENS</b>						
03	Yzeure		Néolithique, Âge du Bronze			Voies, aqueduc, habitat, hypocauste, métallurgie, ateliers de potiers, cavalier à l'anguipède, nécropole

Annexe 4 : Liste des agglomérations proposées par C. Girardy-Caillat (2010).

### **Chapitre 3 :**

## **OBJECTIFS, STRATÉGIES ET MÉTHODES**

---

	Cité	Département	Commune	Mangin, Tassaoux 1992	CAG	Fiches 2002	Autres (master)	CAG (rééditions)	Girarady-Caillat 2010	Pisani 2011	Autres (thèse)
1	Arvernes	Cantal	Allanche		1						
2	Arvernes	Puy-de-Dôme	Ambert	1	1				1		Dousteysier 2011
3	Arvernes	Cantal	Anglards-de-Saint-Flour		1						
4	Arvernes	Cantal	Antignac		1						
5	Arvernes	Puy-de-Dôme	Artonne	1					1		
6	Arvernes	Cantal	Aurillac /Arpajon-sur-Cère	1	1				2		Dousteysier 2011
7	Arvernes	Allier	Bègues						1		Dousteysier 2011
8	Arvernes	Puy-de-Dôme	Blanzat (Les Côtes de Clermont)	1					1		Dousteysier 2011
9	Arvernes	Puy-de-Dôme	Blot-l'Église								Delhoofs 2012, 2013
10	Arvernes	Puy-de-Dôme	Briffons								RAP Ussel
11	Arvernes	Haute-Loire	Brioude	1	1				1		Dousteysier 2011
12	Arvernes	Puy-de-Dôme	Ceyrat								Dousteysier 2011
13	Arvernes	Puy-de-Dôme	Ceyssat (col de)				Trément 2003		1		Dousteysier 2011
14	Arvernes	Puy-de-Dôme	Chamalières (Royat)	1	1				1		Dousteysier 2011
15	Arvernes	Puy-de-Dôme	Charbonnier-les-Mines				Dousteysier 2005		1		Dousteysier 2011
16	Arvernes	Allier	Chatel-de-Neuvre	1	1				1		
17	Arvernes	Cantal	Chaudes-Aigues	1	1				1		
18	Arvernes	Puy-de-Dôme	Corent	1					1		Dousteysier 2011
19	Arvernes	Puy-de-Dôme	Cournon-d'Auvergne						1		Dousteysier 2011
20	Arvernes	Puy-de-Dôme	Courpière								F. Fassion
21	Arvernes	Allier	Gannat	1	1				1		Dousteysier 2011
22	Arvernes	Puy-de-Dôme	Gelles				G. Massounie				
23	Arvernes	Puy-de-Dôme	Issoire	1					1		
24	Arvernes	Cantal	La Chapelle-Laurent				CAG		1		
25	Arvernes	Puy-de-Dôme	La Roche-Blanche/Gergovie	1					1		
26	Arvernes	Allier	Lapalisse	1	1				1		Dousteysier 2011
27	Arvernes	Puy-de-Dôme	Lastic								Cléménçon, Ganne 2010
28	Arvernes	Puy-de-Dôme	Le Broc				Mitton 2006				Dousteysier 2011
29	Arvernes	Puy-de-Dôme	Le Mont-Dore	1	1				1		Dousteysier 2011
30	Arvernes	Cantal	Le Monteil		1				1		Dousteysier 2011
31	Arvernes	Puy-de-Dôme	Les Martres-d'Artière				B. Dousteysier				
32	Arvernes	Puy-de-Dôme	Les Martres-de-Veyre	1					1		Dousteysier 2011
33	Arvernes	Puy-de-Dôme	Lezoux	1	1				1		Dousteysier 2011
34	Arvernes	Cantal	Massiac		1						
35	Arvernes	Cantal	Mauriac		1				1		
36	Arvernes	Puy-de-Dôme	Mazaye ( <i>Ubrilium</i> )								Cléménçon, Ganne 2010
37	Arvernes	Puy-de-Dôme	Moissat	1							
38	Arvernes	Cantal	Molompize		1						
39	Arvernes	Cantal	Montchamp		1						
40	Arvernes	Cantal	Moussages		1						
41	Arvernes	Puy-de-Dôme	Olby	1							
42	Arvernes	Puy-de-Dôme	Pérgnat-sur-Allier								Dousteysier 2011
43	Arvernes	Cantal	Pleaux		1						
44	Arvernes	Puy-de-Dôme	Riom	1							
45	Arvernes	Cantal	Riom-es-Montagne		1						
46	Arvernes	Cantal	Saint-Flour		1						
47	Arvernes	Puy-de-Dôme	Saint-Germain-Lembron	1							
48	Arvernes	Cantal	Saint-Poncy		1						
49	Arvernes	Allier	Saint-Rémy-en-Rollat	1					1		
50	Arvernes	Allier	Thiel-sur-Acolin	1					1		
51	Arvernes	Puy-de-Dôme	Thiers	1							
52	Arvernes	Allier	Toulon-sur-Allier	1	1				1		
53	Arvernes	Allier	Varennnes-sur-Allier	1	1				1		Dousteysier 2011
54	Arvernes	Allier	Vichy	1	2				1		Dousteysier 2011
55	Arvernes	Puy-de-Dôme	Vic-le-Comte				B. Dousteysier				Dousteysier 2011
56	Arvernes	Puy-de-Dôme	Voingt	1	1				1		Dousteysier 2011
57	Arvernes	Puy-de-Dôme	Vollre-Ville	1							
58	Arvernes	Cantal	Ydes		1				1		Dousteysier 2011
59	Cadurques	Tarn-et-Garonne	Albias	1	1						
60	Cadurques	Lot	Cajarc				SRA				
61	Cadurques	Lot	Castelnau-Montratier	1	1						
62	Cadurques	Lot	Duravel	1	1			1			
63	Cadurques	Lot	Luzech	1	1						
64	Cadurques	Tarn-et-Garonne	Moissac				SRA				
65	Cadurques	Lot	Saint-Croix					1			
66	Cadurques	Lot	Saint-Paul-de-Loubressac					1			
67	Cadurques	Lot	Varaie	1							
68	Cadurques	Lot	Vayrac	1							
69	Gabales	Lozère	Bagnols-les-Bains	1	1	1					
70	Gabales	Lozère	Banassac	1	1	1					
71	Gabales	Lozère	Florac	1							
72	Gabales	Lozère	Fraissinet-de-Fourques	1							
73	Gabales	Lozère	Grèzes			1					
74	Gabales	Lozère	La Canourgue	1	1						
75	Gabales	Lozère	Lanuéjols				SRA				
76	Gabales	Lozère	Le Rozier	1							
77	Gabales	Lozère	Mende	1	1						
78	Gabales	Lozère	Nasbinals /Marchastel	2	2	1					
79	Gabales	Lozère	Saint-Bonnet-de-Chirac	1		1					
80	Gabales	Lozère	Saint-Bonnet-de-Montauroux	1		1					
81	Lémoivices	Creuse	Ahun	1	1						
82	Lémoivices	Corrèze	Ambrugeat								G. Lintz
83	Lémoivices	Corrèze	Argentat	1	1						
84	Lémoivices	Haute-Vienne	Bersac-sur-Rivalier								G. Lintz
85	Lémoivices	Haute-Vienne	Bessines-sur-Gartempe								G. Lintz
86	Lémoivices	Haute-Vienne	Blond	1	1						
87	Lémoivices	Corrèze	Brive-la-Gaillarde	1	1						
88	Lémoivices	Charente	Chassenon	1	1						
89	Lémoivices	Haute-Vienne	Château-Chervix	1	1						
90	Lémoivices	Haute-Vienne	Châteauponsac								SRA
91	Lémoivices	Creuse	Crozant								G. Lintz
92	Lémoivices	Creuse	Darnac		1						

91	Lémoivices	Corrèze	Egletons				SRA				
92	Lémoivices	Creuse	Evaux-les-Bains	1	1						
93	Lémoivices	Creuse	Gouzon				SRA				
94	Lémoivices	Creuse	Guéret		1						
95	Lémoivices	Creuse	La Souterraine	1	1						
96	Lémoivices	Creuse	Ladapeyre				SRA				
97	Lémoivices	Creuse	Le Grand Bourg								SRA
98	Lémoivices	Corrèze	Margerides	1							
99	Lémoivices	Corrèze	Naves	1	1						
100	Lémoivices	Haute-Vienne	Pierre-Buffière	1	1						
101	Lémoivices	Creuse	Pontarion				SRA				
102	Lémoivices	Corrèze	Pradines	1							
103	Lémoivices	Haute-Vienne	Rancon	1	1						
104	Lémoivices	Haute-Vienne	Rempnat								G. Lintz
105	Lémoivices	Haute-Vienne	Saint-Gence								SRA
106	Lémoivices	Creuse	Saint-Goussaud	1							
107	Lémoivices	Corrèze	Saint-Julien-aux-Bois								G. Lintz
108	Lémoivices	Haute-Vienne	Saint-Martin-le-Vieux				SRA				
109	Lémoivices	Corrèze	Saint-Merd-les-Oussines	1	1						
110	Lémoivices	Creuse	Saint-Pierre-Bellevue	1							
111	Lémoivices	Creuse	Saint-Priest/Mainsat		2						
112	Lémoivices	Creuse	Saint-Yrieix-la-Montagne								G. Lintz
113	Lémoivices	Corrèze	Salon-la-Tour								G. Lintz
114	Lémoivices	Haute-Vienne	Sauviat-sur-Vige (Praetorium)	1							
115	Lémoivices	Creuse	Savennes								G. Lintz
116	Lémoivices	Creuse	Toulx-Sainte-Croix								SRA
117	Lémoivices	Corrèze	Ussel	1	1						
118	Lémoivices	Corrèze	Uzerche								G. Lintz
119	Rutènes	Tarn	Albi	1	1					1	
120	Rutènes	Aveyron	Buzéins				P. Pisani	1		1	
121	Rutènes	Tarn	Castres		1					1	
122	Rutènes	Aveyron	Compeyre							1	
123	Rutènes	Aveyron	Compolibat	1						1	
124	Rutènes	Aveyron	Cruéjols							1	
125	Rutènes	Aveyron	Espalion	1				1		1	
126	Rutènes	Aveyron	La Bastide-L'évêque				P. Pisani			1	
	Rutènes	Aveyron	La Couvertoirade					1			
127	Rutènes	Aveyron	Laguiole	1						1	
128	Rutènes	Aveyron	Laissac							1	
129	Rutènes	Aveyron	Lanuejols	1				1		1	
130	Rutènes	Aveyron	L'Hospitalet-du-Larzac	1				1		1	
131	Rutènes	Aveyron	Millau	1				1		1	
132	Rutènes	Tarn	Montans	1	1					1	
133	Rutènes	Aveyron	Montpeyroux	1						1	
134	Rutènes	Aveyron	Onet-le-Château				P. Pisani	1		1	
135	Rutènes	Aveyron	Rivière-sur-Tarn							1	
136	Rutènes	Aveyron	Rodelle	1				1		1	
137	Rutènes	Aveyron	Saint-Christophe-Vallon							1	
	Rutènes	Aveyron	Saint-Georges-de-Luzençon					1			
138	Rutènes	Tarn	Saint-Sulpice		1						
139	Rutènes	Aveyron	Salles-la-Source	1				1		1	
140	Rutènes	Aveyron	Savignac				P. Pisani	1		1	
141	Rutènes	Aveyron	Séverac-le-Château	1						1	
142	Rutènes	Aveyron	Tauriac-de-Naucelle	1						1	
143	Rutènes	Aveyron	Villefranche-de-Rouergue	1				1		1	
144	Vellaves	Haute-Loire	Bas-en-Basset/Monistrol-sur-Loire	1	1					1	
145	Vellaves	Haute-Loire	Le Puy-en-Velay	1	1					1	
146	Vellaves	Haute-Loire	Saint-Jean-d'Aubrigoux				Mitton 2006				
147	Vellaves	Loire	Usson-en-Forêt	1	1						

Annexe 5 : Agglomérations potentielles étudiées en thèse.



Tableau 1 : Organisation Urbaine		Agglomération	Anglards-de-Saint-Flour	Antignac	Molompize	Pleaux	Galles	Saint-Germain-Lembron	Olby	Moissat	Les Martres-d'Artière	Vodable-Ville	Thiers	Issoire	Riom	Montchamp	Moussages	La Chapelle-Laurent	Chaudés-Aigues	Saint-Poncy			
Extension	Superficie connue (2)																						
	Superficie certaine (2)																						
Inscriptions	Superficie maximum (2)																						
	Dispersion sur (2)																						
Inscriptions	Inscriptions civiles (3)	0	0	0	0	0	0	0	0	0	0	1	0	0	0	0	1	0	0	0	0	0	
	Inscriptions religieuses (3)	0	0	0	0	0	0	0	0	0	0	0	0	0	0	0	0	0	0	0	0	0	
Inscriptions	Inscriptions funéraires (3)	0	0	0	0	0	0	0	0	0	0	0	?	0	0	0	0	0	0	0	0	0	
	Objets manufacturés (3)	0	0	0	0	0	0	0	1	0	1	0	0	0	0	0	0	0	0	0	0	0	
Inscriptions	Graffiti (3)	0	0	0	0	0	0	0	0	0	0	0	0	0	0	0	0	0	0	0	0	0	
	Voies terrestres (3)	1	1	1	1	1	1	1	1	0	1	1	0	1	1	1	3	1	0	0	0	1	
Réseaux	Navigation (1)	?	?	?	?	?	?	?	?	?	?	?	?	?	?	?	?	?	?	?	?	?	
	Aménagements berges (1)	0	0	0	0	0	0	0	0	0	0	0	0	0	0	0	0	0	0	0	0	0	
Réseaux	Aménagements (3)	?	?	?	?	?	?	?	?	?	?	?	?	?	?	?	?	?	?	?	?	?	
	Franchissements (3)	0	0	0	0	0	0	0	0	0	0	0	0	0	0	0	0	0	0	0	0	0	
Réseaux	Axes principaux (3)	0	0	0	0	0	0	0	0	0	0	0	0	0	0	0	0	0	0	0	0	0	
	Rues (3)	0	0	0	0	0	0	0	0	0	0	0	0	0	0	0	0	0	0	0	0	0	
Réseaux	Flots (3)	0	0	0	0	0	0	0	0	0	0	0	0	0	0	0	0	0	0	0	0	0	
	Espaces libres (3)	0	0	0	0	0	0	0	0	0	0	0	0	0	0	0	0	0	0	0	0	0	
Réseaux	Aménagement du relief (1)/(3)	0	0	0	0	0	0	0	0	0	0	0	0	0	0	0	0	0	0	0	0	0	
	Sources (1)/(3)	0	0	0	0	0	0	0	0	0	0	0	0	0	0	0	0	0	0	0	0	0	
Réseaux	Puits (3)	0	0	2	0	0	0	0	0	0	0	0	0	0	0	0	0	0	0	0	0	0	
	Aqueducs (3)	0	0	0	0	0	0	0	0	0	0	0	0	0	0	0	0	0	0	0	0	0	
Réseaux	Canalisations (3)	0	1	0	0	0	0	1	0	0	0	0	0	0	0	0	0	0	0	0	0	0	
	Egouts (3)	0	0	0	0	0	0	0	0	0	0	0	0	0	0	0	0	0	0	0	0	0	
Réseaux	Thermes (3)	0	0	0	0	0	0	0	0	0	0	0	0	0	0	0	0	0	0	0	0	0	
	Édifices publics (3)	0	0	0	0	0	0	0	0	0	0	0	0	0	0	0	0	0	0	0	0	0	
Réseaux	Édifices de spectacles (3)	0	0	0	0	0	0	0	0	0	0	0	0	0	0	0	0	0	0	0	0	0	
	Enceinte (1)	0	0	0	0	0	0	0	0	0	0	0	0	0	0	0	0	0	0	0	0	0	
Réseaux	Temple plan indigène (3)	0	?	0	0	?	?	?	?	?	?	?	?	?	?	?	?	?	?	?	?	?	
	Temple plan mixte (3)	0	0	0	0	0	0	0	0	0	0	0	0	0	0	0	0	0	0	0	0	0	
Réseaux	Cultes orientaux (3)	0	0	0	0	0	0	0	0	0	0	0	0	0	0	0	0	0	0	0	0	0	
	Funéraire (*)	0	FUN12	FUN1	FUN1	FUN4	FUN4	FUN4	HMA	0	FUN21	0	0	FUN21	FUN11	0	0	0	0	0	0	FUN11	
Habitat	Artisanat (3) cf. tableau	0	0	0	0	0	0	0	0	0	0	0	0	0	?	?	?	0	0	0	0	0	
	Domus (3)	0	0	0	0	0	0	0	0	0	0	0	0	0	0	0	0	0	0	0	0	0	
Habitat	TEG (3)	1	4	9	3	3	2	2	12	10	+	0	0	1	+	3	5	14	0	0	0	17	
	HYP (3)	0	0	1	2	0	0	0	3	+	0	0	0	0	0	0	0	0	0	0	0	0	
Habitat	MOS (3)	0	0	0	1	1	0	0	1	0	+	0	0	0	0	0	0	0	0	0	0	0	
	END (3)	0	0	0	0	0	0	1	0	2	+	0	0	0	0	0	0	0	0	0	0	0	
Habitat	MAR (3)	0	0	0	0	0	0	0	1	1	+	0	0	0	0	0	0	0	0	0	0	0	
	Habitat rural / Villa	?	?	?	?	?	?	?	?	?	?	?	?	?	?	?	?	?	?	?	?	?	
Terr	< 1 km (3)	?	?	?	?	?	?	?	?	?	?	?	?	?	?	?	?	?	?	?	?	?	
	< 5 km (3)	?	?	?	?	?	?	?	?	?	?	?	?	?	?	?	?	?	?	?	?	?	
Terr	(1) : présence = 1																						
	(2) : en ha																						

(1) : présence = 1  
(2) : en ha  
(3) : nombre  
(\*) : cf. code descripteurs

Tableau 1 : Organisation Urbaine		Agglomération	Le Montteil	Riom-ès-Montagne	Brioude	Allanche	Mauriac	Voingt	Saint-Flour	Ydes	Ampajon-sur-Cère	Bianzat	Massiac	Ambert	Artonne	Col de Ceysat	Corent	Chamalières	Charbonnier-les-Mines	Le Mont-Dore	La Roche-Blanche	
Superficie connue (2)						8 ou 48	6	39	16					50	15	10						
Superficie certaine (2)																15	15					
Superficie maximum (2)					34																	25
Dispersion sur (2)																						
Inscriptions civiques (3)		0	0	0	0	0	0	0	0	1	0	0	0	0	0	0	0	0	0	0	0	0
Inscriptions religieuses (3)		0	0	0	0	0	0	0	0	0	0	0	0	0	0	0	0	0	0	0	0	0
Inscriptions funéraires (3)		0	0	0	0	0	0	0	0	0	0	0	0	0	4	0	0	7	0	1	0	0
Objets manufacturés (3)		0	0	0	0	0	0	0	0	0	0	0	0	0	0	0	0	0	0	0	0	0
Graffiti (3)		0	0	0	0	0	0	5	0	0	0	0	0	0	0	0	0	0	0	0	0	0
Voies terrestres (3)		0	1	2	2	1	1	2	1	1	1	1	2	2	2	1	1	1	1	2	2	?
Navigation (1)		0	0	0	0	0	0	0	0	0	0	0	0	?	0	0	1	0	0	0	0	0
Aménagements berges (1)		0	0	0	0	0	0	0	0	0	0	0	0	0	0	0	0	0	0	0	0	0
Voie fluvial		0	0	0	1	0	0	0	0	0	1	0	0	?	0	0	0	0	0	0	0	0
Franchissements (3)		0	0	0	0	0	0	0	0	0	0	0	0	0	0	0	0	0	0	0	0	0
Axes principaux (3)		0	0	0	0	0	0	0	0	0	0	0	0	0	0	0	0	0	0	0	0	0
Rues (3)		0	0	0	0	0	0	0	0	0	0	0	0	0	0	0	0	0	0	0	0	0
Îlots (3)		0	0	0	0	0	0	0	0	0	0	0	0	0	0	0	0	0	0	0	0	0
Espaces libres (3)		0	0	0	0	0	0	0	0	0	0	0	0	0	0	0	0	0	0	0	0	0
Aménagement du relief (1)(3)		0	0	0	0	0	0	0	0	0	0	0	0	0	0	1	0	0	0	0	0	0
Sources (1)(3)		0	0	0	0	1	0	1	0	0	0	0	0	0	0	0	0	6	0	0	0	0
Puits (3)		0	0	0	0	0	0	0	0	1	0	0	0	0	0	0	0	0	0	0	0	0
Aqueducs (3)		0	1	0	0	0	0	1	0	0	0	0	0	0	0	0	0	2	0	0	0	0
Canalisations (3)		0	1	0	0	0	2	1	0	1	2	1	2	4	0	0	0	0	0	0	0	0
Egouts (3)		0	0	0	0	0	0	0	0	0	0	0	0	0	0	0	0	0	0	0	0	0
Thermes (3)		0	0	?	0	0	0	0	0	0	0	0	0	0	0	0	0	0	0	0	0	0
Édifices publics (3)		0	0	0	0	0	0	0	0	0	0	0	0	0	0	0	0	0	0	0	0	0
Édifices de spectacles (3)		0	0	0	0	0	0	0	0	0	0	0	0	0	0	0	0	0	0	0	0	0
Enceinte (1)		0	0	0	0	0	0	0	0	0	0	0	0	0	0	0	0	0	0	0	0	0
Temple plan indigène (3)		1	0	1	1	1	1	2	?	0	1	2	0	0	1	+	1	Plein air	1	1	1	1
Temple plan mixte (3)		0	0	0	0	0	0	0	0	0	0	0	0	0	0	0	0	0	0	0	0	0
Cultes orientaux (3)		0	0	0	0	0	0	0	0	0	0	0	0	0	0	0	0	0	0	0	0	0
Funéraire (*)		FUN21	FUN21	FUN3	FUN3	FUN11	FUN22	FUN22	FUN4	FUN4	FUN21	FUN22	FUN22	FUN3	FUN4	FUN22	FUN11	FUN4	FUN22	FUN11	FUN11	?
Artisanat (3) cf. tableau		ACT1	ACT1	ACT1	ACT1	ACT1	0	ACT1	0	0	0	1	ACT3	ACT1	ACT1	ACT1	0	0	0	0	0	ACT2
Domus (3)		0	0	0	0	0	0	0	0	0	0	0	0	0	0	0	0	0	0	0	0	0
TEG (3)		+	5	+	+	+	+	+	+	+	+	+	+	+	+	+	+	+	+	+	+	+
HYP (3)		0	0	1	0	0	0	1	0	1	0	+	1	0	0	+	0	1	0	0	1	0
MOS (3)		0	0	0	0	0	0	0	0	0	0	0	0	0	2	+	0	2	0	0	0	2
END (3)		0	0	2	0	0	0	1	0	0	0	1	1	0	1	+	2	+	0	0	1	2
MAR (3)		0	0	0	0	0	0	0	0	0	0	0	0	0	3	+	0	0	0	0	1	0
Habitat rural / Villa		?	?	?	?	?	?	?	?	?	?	?	?	?	?	?	?	?	?	?	?	?
Territ		?	?	?	?	?	?	?	?	?	?	?	?	?	?	?	?	?	?	?	?	?

(1) : présence = 1

(2) : en ha

(3) : nombre

(\*) : cf. code descripteurs

Tableau 1 : Organisation Urbaine		Agglomération	Le Broc	Lastic	Mazaye	Briffons	Ceyrat	Courpière	Cournon-d'Auvergne	Bègues	Chatel-de-Neuvre	Gannat	Lapalisse	Toulon-sur-Allier	Varennes-sur-Allier	Les Martres-de-Veyre	Vichy	Vic-le-Comte	Périgat-sur-Allier	Blot-l'Eglise	
Extension	Superficie connue (2)		7							10						20	35		0,8512		
	Superficie certaine (2)									30			20			25	52			56	
Inscriptions	Superficie maximum (2)				3 à 4																
	Dispersion sur (2)																				
	Inscriptions civiques (3)		0	0	0	0	0	0	0	1	0	1	0	0	0	0	1	0	0	0	
	Inscriptions religieuses (3)		0	0	0	0	1	0	0	0	0	0	0	0	0	0	0	1	0	0	
	Inscriptions funéraires (3)		0	0	0	0	0	0	0	0	0	0	0	0	0	0	5	1	0	0	
	Objets manufacturés (3)		1	0	0	0	0	0	0	0	0	0	0	0	0	0	5	0	1	0	
	Graffiti (3)		0	0	0	0	0	0	0	0	0	0	0	0	0	0	0	0	0	0	
	Voies terrestres (3)		1	1	1	1	1	1	1	1	2	1	4	3	3	6	3	4	?	1	1
	Navigation (1)		?	0	0	0	0	0	?	1	?	?	0	0	0	?	1	1	1	Allier ?	0
	Aménagements berges (1)		?	0	0	0	0	0	0	0	0	0	0	0	0	0	1	1	1	0	0
Franchissements (3)		?	0	Proche	0	0	1	?	?	2	0	0	?	0	1	1	3	0	1	0	
Réseau	Axes principaux (3)		0	0	0	0	0	0	0	1	0	0	0	0	0	0	1	0	0	1	
	Rues (3)		0	0	0	1	0	0	0	0	0	0	0	0	0	0	+	0	0	0	
	Ilots (3)		0	0	0	0	0	0	0	0	0	0	0	0	0	0	0	0	0	0	
	Espaces libres (3)		0	0	0	0	0	0	0	0	0	0	0	0	0	0	0	0	0	0	
	Espaces libres (3)		0	0	0	0	0	0	0	0	0	0	0	0	0	0	0	0	0	0	
	Aménagement du relief (1)(3)		0	0	0	0	1	0	0	0	0	0	0	0	0	0	0	0	0	1	
	Sources (1)(2)		0	0	0	0	0	0	0	0	0	0	0	0	0	0	+	0	0	0	
	Puits (3)		0	0	0	0	Citerne	0	0	0	+	0	0	0	0	3	+	0	0	4	
	Aqueducs (3)		0	0	0	0	0	0	0	0	0	2	0	0	0	0	+	0	0	0	
	Canalisations (3)		0	0	0	0	0	0	0	0	0	1	0	0	0	0	+	0	0	0	
Organisation	Egouts (3)		0	0	0	0	0	0	0	0	0	0	0	0	0	0	1	0	0	0	
	Thermes (3)		0	0	0	0	0	0	0	0	0	0	0	0	0	0	?	?	0	0	
	Edifices publics (3)		0	0	0	0	0	0	0	0	0	0	0	0	0	0	0	0	0	0	
	Edifices de spectacles (3)		0	0	0	0	1	0	0	0	0	0	0	0	0	0	0	0	0	0	
	Enceinte (1)		0	0	0	0	0	0	0	0	0	0	0	0	0	0	0	0	0	0	
	Temple plan indigène (3)		1	1	0	1	0	0	0	1	1	0	1	0	0	0	Lieu de culte	0	0	1	
	Temple plan mixte (3)		0	0	0	0	0	0	0	0	0	0	0	0	0	0	0	0	0		
	Cultes orientaux (3)		FUN3	FUN11	0	0	0	0	FUN21	FUN21	FUN4	FUN4	FUN3	FUN21	0	FUN21	FUN4	FUN4	FUN12	FUN4	
	Funéraire (*)		ACT0	0	0	0	0	ACT2	ACT2	ACT2	ACT2	ACT0	ACT2	ACT2	ACT2	ACT2	ACT2	ACT2	0	ACT1	
	Artisanat (3) cf. tableau		0	0	0	0	0	0	0	0	0	0	0	0	0	0	0	0	0	0	0
Habitat	Domus (3)		0	0	0	0	0	0	0	0	0	0	0	0	0	0	0	0	0	0	
	TEG (3)		+	1	+	1	+	+	+	+	+	+	+	+	+	+	+	+	+	+	
	HYP (3)		0	0	0	0	0	0	0	0	1	2	0	0	0	1	0	0	0	0	
	MOS (3)		0	0	0	0	0	0	0	0	0	0	0	0	0	0	0	0	0	0	
	END (3)		0	0	0	0	2	1	0	0	0	0	0	0	0	0	0	0	0	0	
	MAR (3)		0	0	0	0	1	1	0	1	1	1	1	0	0	1	1	0	0	0	
Territ	Habitat rural / Villa		?	?	?	?	?	?	?	?	?	?	?	?	?	?	?	?	?	?	
			?	?	?	?	?	?	?	?	?	?	?	?	?	?	?	?	?	?	

(1) : présence = 1  
(2) : en ha  
(3) : nombre  
(\*) : cf. code descripteurs

Tableau 1 : Organisation Urbaine		Agglomération	Lezoux	Duravel	Vairaire	Vayrac	Cajarc	Moissac	Luzech	Castelnau-Montrastier	Albias	Sainte-Croix	Saint-Paul-de-Loubressac	Bagnols-les-Bains	Florac	Fraissinet-de-Fourques	Grèzes	Mende	Saint-Bonnet-de-Montauroux	Lanuéjols	Le Rozier	
Extension	Superficie connue (2)					0,1				0,4						0,2953						2
	Superficie certaine (2)		7,8226							15,6086	28,7255				1,3913	1,6654			4,5378			2
Inscriptions	Superficie maximum (2)															5,3881				15,6431		
	Dispersion sur (2)																					
	Inscriptions civiques (3)		0	0	0	0	0	0	0	0	0	0	0	0	0	0	0	0	0	0	0	0
	Inscriptions religieuses (3)		0	0	0	0	0	0	0	0	1	0	0	0	0	0	0	0	0	0	2	0
	Inscriptions funéraires (3)		3	0	0	0	0	0	0	0	1	0	0	0	0	0	1	0	0	0	2	0
	Objets manufacturés (3)		0	0	0	0	0	25	0	0	0	0	0	1	0	0	0	0	0	0	0	0
	Graffiti (3)		0	0	0	0	0	0	0	0	0	0	0	0	0	0	0	0	0	0	0	0
	Voies terrestres (3)		2	1	1	0	6	1	1	1	?	1	Borne	1	1	1	1	1	2	1	1	2
	Navigation (1)		?	0	?	?	?	?	?	?	?	0	0	0	?	?	0	?	0	0	0	?
	Aménagements berges (1)		0	0	0	0	0	0	0	0	0	0	0	0	0	0	0	0	0	0	0	?
Franchissements (3)		0	?	0	0	0	1	?	0	0	1	0	1	?	?	0	0	2	0	0	?	
Organisation	Axes principaux (3)		0	0	0	0	0	0	0	0	1	0	0	0	0	1	0	0	0	0	0	?
	Rues (3)		0	0	0	0	0	0	0	3	1	0	0	0	0	0	0	0	0	0	0	0
	Îlots (3)		0	0	0	0	0	0	0	4	0	0	0	0	0	0	0	0	0	0	0	0
	Espaces libres (3)		0	0	0	0	0	0	0	0	0	0	0	0	0	0	0	0	0	0	0	0
	Aménagement du relief (1)(3)		0	0	0	0	0	0	0	1	0	0	0	0	0	1	0	0	0	0	0	0
	Sources (1)(2)		0	0	1	0	0	0	0	+	0	0	0	0	6	0	0	0	1	0	0	0
	Puits (3)		0	0	0	0	0	0	0	0	0	0	0	0	0	0	0	0	0	0	0	0
	Aqueducs (3)		+	0	0	1	0	2	0	1	0	0	0	0	1	0	0	0	0	0	0	0
	Canalisations (3)		+	1	0	0	0	0	0	+	0	0	0	0	1	0	0	0	0	0	0	0
	Egouts (3)		0	0	0	0	0	0	0	+	0	0	0	0	0	0	0	0	0	0	0	0
Habitat	Thermes (3)		0	0	0	0	0	0	0	0	0	0	0	1	0	0	0	0	1	?	0	0
	Édifices publics (3)		?	0	0	0	0	0	0	2	0	0	0	0	0	0	1	?	0	0	0	0
	Édifices de spectacles (3)		0	0	0	0	0	0	0	?	?	?	?	?	0	0	0	0	0	0	0	0
	Enceinte (1)		0	0	0	0	0	0	0	0	0	0	0	0	0	0	0	0	0	0	0	0
	Temple plan indigène (3)		0	0	1	0	0	1	?	?	1	0	0	0	0	0	0	0	0	0	0	0
	Temple plan mixte (3)		0	1	0	0	0	0	0	0	0	0	0	0	0	0	0	0	0	0	0	0
	Cultes orientaux (3)		0	0	0	0	0	0	0	0	0	0	0	0	0	0	0	0	0	0	0	0
	Funéraire (*)		FUN22	0	FUN3	FUN0	FUN0	FUN12	0	FUN1	FUN4	0	FUN11	0	FUN0	FUN0	FUN12	FUN3	0	FUN3	FUN3	0
	Artisanat (3) cf. tableau ACT3		0	0	0	1	0	0	1	0	1	0	0	2	0	1	0	0	1	0	0	1
	Domus (3)		0	0	0	0	0	0	0	0	0	1	0	0	0	0	0	0	0	0	0	0
Habitat	TEG (3)		+	1	3	1	3	5	7	+	+	2	1	3	2	1	2	3	2	6	1	1
	HYP (3)		+	0	0	0	0	1	0	+	0	0	0	0	0	0	0	1	0	0	0	0
	MOS (3)		0	1	0	0	0	0	0	+	1	0	0	0	0	0	0	0	0	0	0	0
	END (3)		0	0	0	1	1	1	0	+	0	0	0	0	0	0	0	0	0	0	1	0
	MMAR (3)		0	1	0	0	1	1	0	+	1	0	0	0	0	0	0	0	0	0	1	0
	Habitat rural / Villa		?	0	0	?	?	?	?	?	?	?	?	?	0	0	0	0	1	?	?	?
Terr	< 1 km (3)		?	1	1	?	?	?	?	?	?	?	?	0	0	1	1	1	?	?	?	?
	< 5 km (3)		?	?	?	?	?	?	?	?	?	?	?	0	0	1	1	2	?	?	?	?

(1) : présence = 1

(2) : en ha

(3) : nombre

(\*) : cf. code descripteurs

Tableau 1 : Organisation Urbaine		Agglomération	Saint-Bonnet-de-Chirac	Nasbinals - Marchastel	Banassac - La Canourgue	La Canourgue	Darnac	Pradines	Margerides	Pierre-Buffière	Egletons / Rosiers-d'Egletons	Saint-Martin-le-Vieux	Saint-Pierre-Belleuve	Saint-Merd-les-Oussines	Château-Chervix	Pontarion	Argentat	Gouzon	Naves		
Extension	Superficie connue (2)				2.3211				0,4014	12			1								
	Superficie certaine (2)								0,4014				0,15								
Inscriptions	Superficie maximum (2)			10	9,4249					12			1		40					60-90	
	Dispersion sur (2)																				
	Inscriptions civiques (3)																				
	Inscriptions religieuses (3)																				
	Inscriptions funéraires (3)																				
	Objets manufacturés (3)																				
	Graffiti (3)																				
	Voies terrestres (3)																				
Réseau	Navigation (1)				1	1	1	2	2	0	2	1	2	4	3	3	+	2	2	voire 4	
	Aménagements berges (1)				?	?	?	?	?	?	?	?	?	?	?	?	?	?	?	?	
Organisation	Voie fluvial																				
	Franchissements (3)																				
	Axes principaux (3)																				
	Rues (3)																				
	Îlots (3)																				
	Espaces libres (3)																				
	Aménagement du relief (1)(3)																				
	Sources (1)(2)																				
	Puits (3)																				
	Aqueducs (3)																				
Habitat	Canalisations (3)																				
	Egouts (3)																				
	Thermes (3)																				
	Édifices publics (3)																				
	Édifices de spectacles (3)																				
	Enceinte (1)																				
	Temple plan indigène (3)																				
	Temple plan mixte (3)																				
	Cultes orientaux (3)																				
	Territ	Funéraire (*)																			
Artisanat (3) cf. tableau																					
Domus (3)																					
TEG (3)																					
HYP (3)																					
MOS (3)																					
END (3)																					
MAR (3)																					
Habitat rural / Villa																					

(1) : présence = 1  
(2) : en ha  
(3) : nombre  
(\*) : cf. code descripteurs

Tableau 1 : Organisation Urbaine		Agglomération	Guéret	Blond	Mainsat / Saint-Priest	Rancon	Evaux-les- Bains	Ladapeyre	Saint- Goussaud	Ahun	Ussel	Brive-la- Gaillarde	La Souterraine	Saint-Julien- aux-Bois	Saint-Yrieix-La- Montagne	Savennes	Rempnat	Sauviat-sur- Vige	Ambugeat	Crozant
Extension	Superficie connue (2)		3 et 35			6							22				0,15			
	Superficie certaine (2)		10 et 80			19	25	30												
Inscriptions	Superficie maximum (2)																			
	Dispersion sur (2)																			
	Inscriptions civiques (3)		0	0	0	0	0	0	0	0	0	0	1	0	0	0	0	0	0	0
	Inscriptions religieuses (3)		0	0	0	2	1	0	1	0	0	1	0	0	0	0	0	0	0	0
	Inscriptions funéraires (3)		1	0	0	0	0	0	0	13	6	0	1	0	0	0	0	0	0	0
	Objets manufacturés (3)		1	0	0	0	1	0	0	0	0	+	0	0	0	0	0	1	0	0
	Graffiti (3)		0	0	0	0	0	0	0	0	0	0	0	0	0	0	0	0	0	0
	Voies terrestres (3)		1	1	2	1	8	2	3	5	5	2	2	7	1	?	?	1	3	0
	Navigation (1)		0	0	0	?	0	0	0	0	0	?	?	0	0	0	0	0	0	0
	Aménagements berges (1)		0	0	0	0	0	0	0	0	0	0	0	0	0	0	0	0	0	0
Franchissements (3)		0	0	0	1 voire 2	2 voire 3	0	0	0	2 ?	2	2	0	0	?	0	0	1	0	
Réseau	Voie fluvial		0	0	0	1	0	0	0	0	0	0	0	0	0	0	0	0	0	0
	Axes principaux (3)		0	0	0	1	0	0	0	0	0	0	0	0	0	0	0	0	0	0
	Rues (3)		0	0	0	0	1	0	0	0	0	1	1	0	0	0	0	0	0	0
	Ilots (3)		0	0	0	0	0	0	0	0	0	0	0	0	0	0	0	0	0	0
	Espaces libres (3)		0	0	0	0	0	0	0	0	0	0	0	0	0	0	0	0	0	0
	Aménagement du relief (1)(3)		0	0	0	0	0	0	0	0	0	0	1	0	0	0	0	0	0	0
	Sources (1)(2)		0	0	0	1	1	0	0	1	0	1	1	1	0	0	0	0	0	0
	Puits (3)		0	0	0	0	40	0	1	0	0	3	0	1	0	0	0	0	0	0
	Aqueducs (3)		0	0	0	1	1	0	1	0	0	0	0	0	0	0	0	0	0	0
	Canalisations (3)		0	0	0	0	0	0	0	2	1	0	1	0	0	0	0	0	0	0
Organisation	Egouts (3)		0	0	0	0	0	0	0	0	0	0	0	0	0	0	0	0	0	0
	Thermes (3)		0	0	0	0	1	0	0	1	0	0	1	0	0	0	0	0	0	0
	Edifices publics (3)		0	0	0	0	1	0	0	1	0	0	?	0	0	0	0	0	0	0
	Edifices de spectacles (3)		0	0	0	0	0	0	0	0	0	0	0	0	0	0	0	0	0	0
	Enceinte (1)		0	0	0	0	0	0	0	0	0	0	0	0	0	0	0	0	0	0
	Temple plan indigène (3)		0	?	0	1	?	?	1	0	0	0	?	0	0	0	0	0	0	0
	Temple plan mixte (3)		0	0	0	0	0	0	0	0	0	0	0	0	0	0	0	0	0	0
	Cultes orientaux (3)		0	0	0	0	0	0	0	0	0	0	0	0	0	0	0	0	0	0
	Funéraire (*)		FUN12	0	FUN22	FUN22	FUN22	FUN12	FUN22	FUN22	FUN22	FUN22	FUN22	FUN22	FUN22	FUN22	FUN22	FUN22	FUN21/22	FUN12
	Artisanat (3) cf. tableau		ACT1	ACT3	0	0	0	ACT1	0	0	0	0	ACT1	ACT1	0	0	0	0	0	0
Habitat	Domus (3)		0	0	0	0	0	0	0	0	0	0	0	0	0	0	0	0	0	0
	TEG (3)		+	+	+	+	+	+	+	+	+	+	+	2	1	+	0	1	4	+
	HYP (3)		0	1	0	1	0	0	0	2	0	0	+	0	0	1	0	0	0	0
	MOS (3)		0	0	0	0	1	1	0	0	0	0	+	0	0	0	0	0	0	0
	END (3)		0	0	0	0	1	1	0	0	0	0	+	0	0	0	0	0	0	0
	MAR (3)		0	0	0	0	1	1	0	0	0	0	+	0	0	0	0	0	0	0
Terr	Habitat rural / Villa		?	?	?	1	?	?	?	?	?	?	?	?	?	?	?	?	?	?
	< 1 km (3) < 5 km (3)		?	?	?	2	?	?	?	?	?	?	?	?	?	?	?	?	?	?

(1) : présence = 1  
(2) : en ha  
(3) : nombre  
(\*) : cf. code descripteurs

Tableau 1 : Organisation Urbaine		Agglomération	Salon-la-Tour	Uzerche	Bersac-sur-Rivallier	Bessines-sur-Gartempe	Chateauponsac	Toux-Sainte-Croix	Le Grand-Bourg	Saint-Gence	Chassenon	Buzeins	Laguiole	Montpeyroux	Rodelle	Sévérac-le-Château	Savignac	Compolibat
Extension	Superficie connue (2)																	
	Superficie certaine (2)						8,75				140							
Inscriptions	Superficie maximum (2)																	16 ha
	Dispersion sur (2)																	
	Inscriptions civiques (3)		0	0	0	0	1	0	0	0	0	0	0	0	0	1	0	0
	Inscriptions religieuses (3)		0	0	0	0	0	0	1	0	0	0	0	0	0	0	0	0
	Inscriptions funéraires (3)		0	0	0	0	2	1	1	0	0	0	0	0	0	0	0	0
	Objets manufacturés (3)		0	10	0	0	0	0	0	0	0	0	0	0	0	0	0	1
	Graffiti (3)		0	0	0	0	0	0	0	0	0	0	0	0	0	0	0	0
	Voies terrestres (3)		2	1?	3	0	0	1	2	3	3	5	1	0	0	1	1?	1
	Navigation (1)		0	?	0	0	0	0	0	0	0	1	0	0	0	0	0	0
	Aménagements berges (1)		0	?	0	0	0	0	0	0	0	0	0	0	0	0	0	0
Franchissements (3)		0	?	1	0	0	0	0	1	1	?	0	0	0	0	0	0	
Réseau	Axes principaux (3)		0	0	0	0	0	0	0	0	1	0	0	0	0	0	0	0
	Rues (3)		0	0	0	0	0	0	0	0	+	0	0	0	0	0	0	0
	Ilots (3)		0	0	0	0	0	0	0	0	+	0	0	0	0	0	0	0
	Espaces libres (3)		0	0	0	0	0	0	0	0	0	0	0	0	0	0	0	0
	Aménagement du relief (1)(3)		0	0	1	0	0	0	0	0	1	0	0	0	0	0	0	0
	Sources (1)(2)		0	0	0	0	0	0	0	0	?	?	0	0	0	0	0	0
	Puits (3)		0	0	0	0	0	0	0	0	+	+	0	0	0	0	1	0
	Aqueducs (3)		0	0	0	0	0	0	0	0	0	3	0	0	0	0	0	0
	Canalisations (3)		0	0	0	0	0	0	0	0	1	+	0	0	0	0	0	0
	Egouts (3)		0	0	0	0	0	0	0	0	0	+	0	0	0	0	0	0
Organisation	Thermes (3)		0	0	0	0	0	0	0	0	1	0	0	0	0	0	0	0
	Edifices publics (3)		0	0	0	0	0	0	0	0	+	0	0	0	0	0	0	0
	Edifices de spectacles (3)		0	0	0	0	0	0	0	0	1	0	0	0	0	0	0	0
	Enceinte (1)		0	0	0	0	0	0	0	0	0	0	0	0	0	0	0	0
	Temple plan indigène (3)		0	0	1?	0	0	1	1	0	3	1	0	0	0	0	?	0
	Temple plan mixte (3)		0	0	0	0	0	0	0	0	0	0	0	0	0	0	0	0
	Cultes orientaux (3)		0	0	0	0	0	0	0	0	0	0	0	0	0	0	0	0
	Funéraire (*)		FUN12	FUN22	FUN21/22	FUN22	FUN12	FUN12	FUN12	FUN21	FUN1	FUN1	0	FUN3	0	0	0	0
	Artisanat (3) cf. tableau		0	0	0	0	0	0	0	0	0	ACT1	1	0	1	0	0	ACT1
	Domus (3)		0	0	0	0	0	0	0	0	0	0	0	0	0	0	0	0
Habitat	TEG (3)		+	+	+	+	+	1	+	+	+	+	1	0	1	+	8	2
	HYP (3)		0	0	0	0	1	0	0	0	+	0	0	0	0	1	0	0
	MOS (3)		0	2	0	0	0	0	0	0	0	0	0	0	0	0	0	0
	END (3)		0	1	0	0	1	0	0	0	1	1	0	0	0	1	1	0
	MAR (3)		0	1	0	0	0	0	0	0	1	0	0	0	0	0	0	0
	Habitat rural / Villa		?	?	?	?	?	?	?	?	?	?	?	?	?	?	?	?
Terr	< 1 km (3)		?	?	?	?	?	?	?	?	?	?	?	?	?	?	?	?
	< 5 km (3)		?	?	?	?	?	?	?	?	?	?	?	?	?	?	?	?
		(1) : présence = 1																
		(2) : en ha																
		(3) : nombre																
		(*) : cf. code descripteurs																





Tableau 1 : Organisation Urbaine		Agglomération	Millau	Saint-Jean- d'Aubrigoux	Usson-en- Forez	Bas-en- Basset	Le Puy-en- Velay	Clermont- Ferrand	Saint- Paulien	Javols	Rodez	Cahors	Limoges
Superficie continue (2)			30				30	150	30	35			
Superficie certaine (2)										40	74	120	65
Superficie maximum (2)													
Extension													
Dispersion sur (2)													
Inscriptions civiques (3)			0	1	1	0	1	+	+	+	+	+	+
Inscriptions religieuses (3)			1	0	0	0	1	+	+	+	+	+	+
Inscriptions funéraires (3)			0	0	1	1	11	+	+	1	+	+	+
Objets manufacturés (3)			0	0	0	0	0	+	+	0	0	+	+
Graffiti (3)			0	0	0	0	0	+	+	0	0	+	+
Voies terrestres (3)			1	1	1	1	1	+	1	4	3	6	+
Navigation (1)			1	0	0	?	?	0	0	0	0	0	?
Vote fluvial			1	0	0	0	0	0	0	1	0	0	?
Aménagements berges (1)			1	0	0	0	0	0	0	1	?	1	1
Franchissements (3)			1	0	?	1	1	2	1	2	2	1	1
Axes principaux (3)			1	0	1	0	3	+	+	4 à 10	+	+	+
Rues (3)			+	0	0	0	+	+	+	+	+	+	+
Ilots (3)			0	0	0	0	0	+	0	1	0	0	90
Espaces libres (3)			0	0	0	0	0	0	0	0	0	0	0
Aménagement du relief (1)(3)			0	0	0	0	1	1	0	1	0	0	0
Sources (1)(3)			+	1	0	0	0	0	0	0	+	0	+
Puits (3)			+	0	0	0	0	0	0	4	+	0	+
Aqueducs (3)			+	0	0	0	0	1	+	?	1	1	+
Canalisations (3)			+	0	0	1	+	+	0	+	+	0	+
Egouts (3)			0	0	0	0	0	+	0	+	+	0	+
Thermes (3)			0	0	0	0	?	1	0	2	0	1	1
Edifices publics (3)			0	0	0	0	?	2	1	2	1	0	0
Edifices de spectacles (3)			1	0	0	0	0	?	0	1	amphi	2	2
Enceinte (1)			0	0	0	0	0	B.E.	0	0	B.E.	0	0
Temple plan indigène (3)			2	Plein air	0	0	1	1	0	0	1	0	1
Temple plan mixte (3)			2	0	0	0	0	0	0	0	0	0	0
Cultes orientaux (3)			0	0	0	0	0	0	0	0	0	0	0
Funéraire (*)			FUN4	0	FUN21	FUN11	FUN4	FUN4	FUN0	FUN4	FUN4	FUN4	FUN22
Artisanat (3) cf. tableau			ACT1	0	ACT1	ACT1	ACT1	ACT1	ACT0	ACT3	ACT3	ACT1	?
Domus (3)			1	0	0	?	?	+	?	2	+	+	1
TEG (3)			+	+	+	+	+	+	+	+	+	+	+
HYP (3)			1	1	0	0	+	+	1	+	+	+	+
MOS (3)			1	0	0	0	1	+	0	+	+	+	+
END (3)			+	1	0	0	+	+	0	+	+	+	+
MAR (3)			0	1	0	0	+	+	1	+	+	+	+
Habitat rural / Villa			?	?	?	?	?	?	?	?	?	?	?
Terr			?	?	?	?	?	?	?	?	?	?	?

(1) : présence = 1  
(2) : en ha  
(3) : nombre  
(\*) : cf. code descripteurs

Tableau 2 : Fonctions	Agglomération	Anglards-de- Saint-Flour	Antignac	Molompize	Pleaux	Gelles	Saint- Germain- Lembron	Olby	Moissat	Les Martres- d'Artière	Vollore-Ville	Thiers	Issoire	Riom	Montchamp	Moussages	La Chapelle- Laurent	Chaudes- Aigues	Saint-Poncy		
		?	?	?	?	?	?	?	?	?	?	?	?	?	?	?	?	?	?	?	
PRIMAIRE	Exploi agricole																				
	Stockage/ Transformation	0	0	0	0	0	0	0	0	0	0	0	1	0	0	0	0	0	0	0	
	Ressources minérales	0	0	0	0	?	0	0	0	0	0	0	0	0	0	0	0	1	0	0	
SECONDAIRE	Carrières	0	0	0	0	0	0	0	0	0	0	0	0	0	0	0	0	0	0	0	
	Sigillée	0	0	0	0	0	0	0	0	0	0	0	0	0	0	0	0	0	0	0	
	Terre cuite	0	0	0	0	0	0	0	0	0	0	0	0	0	0	0	0	0	0	0	
	Autre	0	0	0	0	0	0	0	0	0	0	0	0	?	0	0	0	0	0	0	
	TCA	0	0	0	0	0	0	0	0	1	0	0	0	0	0	0	0	0	0	0	
	Réduction	0	0	0	0	0	1	0	0	0	0	0	0	0	0	0	0	1	0	0	
	Fer	0	0	0	0	0	0	0	0	0	0	0	0	0	0	0	0	0	0	0	
	Forge	0	0	0	0	0	0	0	0	0	0	0	0	0	0	0	0	0	0	0	
	Bronze	0	0	0	0	0	0	0	0	0	0	0	0	0	0	0	0	0	0	0	
	Verre	0	0	0	0	0	0	0	0	0	0	0	0	0	0	0	0	0	0	0	
	Tableterie	0	0	0	0	0	0	0	0	0	0	0	0	0	0	0	0	0	0	0	
	Alimentation	0	0	0	0	0	0	0	0	0	0	0	0	0	0	0	0	0	0	0	
	Textile	0	0	0	0	0	0	0	0	0	0	0	0	0	0	0	0	0	0	0	
	Chaux	0	0	0	0	0	0	0	0	0	0	0	0	0	0	0	0	0	0	0	
	Poix	0	0	0	0	0	0	0	0	0	0	0	0	0	0	0	0	0	0	0	
	Bois	0	0	0	0	0	0	0	0	0	0	0	0	0	0	0	0	0	0	0	
	TERTIAIRE	Administration	0	0	0	0	0	0	0	0	0	0	0	0	0	0	0	0	0	0	0
		Armée	0	0	0	0	0	0	0	0	0	0	0	0	0	0	0	0	0	0	0
Commerce		0	0	0	0	0	0	0	0	0	0	0	0	?	0	0	0	0	0	0	
Religion		0	0	0	0	0	0	0	0	1	0	0	?	1	0	0	0	0	0	0	
Loisirs		0	0	0	0	0	0	0	0	0	0	0	0	0	0	0	0	0	0	0	
Médecine		0	0	0	0	0	0	0	0	0	0	0	0	0	0	0	0	0	1	0	
Éducation		0	0	0	0	0	0	0	0	0	0	0	0	0	0	0	0	0	0	0	
Voie		1	1	1	1	1	1	1	1	1	1	1	0	1	1	1	3	1	0	1	
Carrefour routier		0	0	0	0	0	0	0	0	0	0	0	0	0	0	0	1	0	0	0	
Rivière navigable		?	?	0	0	0	0	0	0	0	0	0	?	0	0	0	0	0	0	0	
Transport	?	?	0	0	?	0	0	0	0	0	0	0	1	0	0	0	0	0	0		
Franchissement																					
Port	0	0	0	0	0	0	0	0	0	0	0	0	0	0	0	0	0	0	0		

Tableau 2 : Fonctions		Agglomération	Le Monteil	Riom-ès-Montagne	Brioude	Allanche	Mauriac	Voingt	Saint-Flour	Ydes	Arpajon-sur-Cère	Blanzat	Massiac	Ambert	Artonne	Col de Ceysnat	Corent	Chamaillères	Charbonnières-Mines		
PRIMAIRE	Exploi agri proche		?	?	?	?	?	?	?	?	?	?	?	?	?	?	?	?	?	1	
	Stockage/ Transformation		0	0	0	0	0	0	0	0	0	0	0	0	0	0	0	0	0	0	
	Ressources minérales	Mines	0	0	0	0	0	0	0	0	0	0	1	0	0	0	0	0	0	0	
SECONDAIRE	Carrières	Sigillée	0	0	1	0	0	0	0	0	0	0	0	0	0	0	0	0	0	0	
		Commune	1	0	0	0	0	0	1	0	0	0	0	0	0	0	0	0	0	0	
	Terre cuite	Autre	0	0	0	0	0	0	0	0	0	0	0	?	0	0	0	0	0	0	
		TCA	0	0	0	0	0	0	0	0	?	0	0	0	0	0	0	0	0	0	
	Fer	Réduction	0	0	0	0	0	0	0	0	0	0	0	0	0	0	0	0	0	0	
		Forge	0	0	0	0	1	0	1	0	0	0	0	0	0	0	0	0	0	0	
	Bronze		0	0	0	0	0	0	0	0	0	0	0	0	0	0	0	0	0	0	
	Verre		0	0	0	0	0	0	0	0	0	0	0	0	0	0	0	0	0	0	
	Tableterie		0	0	0	0	0	0	0	0	0	0	0	0	0	0	0	0	0	0	
	Alimentation		0	0	0	0	0	0	0	0	0	0	0	0	Moulin	0	Boulangerie	0	0	0	
Textile		0	0	0	0	0	0	0	0	0	0	0	0	0	0	0	0	0	0	0	
Chaux		0	0	0	0	0	0	0	0	0	0	0	0	0	0	0	0	0	0	0	
Poix		0	0	0	0	0	0	0	0	0	0	0	0	0	0	0	0	0	0	0	
Bois		0	0	0	0	0	0	0	0	0	0	0	0	0	0	0	0	0	0	0	
TERTIAIRE	Administration		0	0	0	0	0	0	0	0	0	0	0	0	0	0	0	0	0	0	
	Armée		0	0	0	0	0	0	0	0	0	0	0	0	0	0	0	0	0	0	
	Commerce		0	0	0	0	0	0	0	0	0	1	1	1	0	0	0	0	0	0	
	Religion		1	0	1	1	1	1	0	0	1	1	0	0	1	1	1	1	1	1	
	Loisirs		0	0	0	0	0	0	0	Thermes	0	0	0	0	0	0	0	1	Thermes	0	
	Médecine		0	0	0	0	0	0	0	?	0	0	0	0	0	0	0	0	0	1	
	Education		0	0	0	0	0	0	0	0	0	0	0	0	0	0	0	0	0	0	
	Circulation Transport	Voie		0	1	2	2	1	2	1	1	1	1	2	2	2	1	?	1	1	1
		Carrefour routier		0	0	1	1	0	1	0	0	0	0	0	0	0	0	0	0	0	0
		Rivière navigable		0	0	?	0	0	0	0	0	0	0	0	?	0	0	1	0	0	
Franchissement			0	0	1	0	0	0	0	0	1	0	0	0	0	0	0	0	0	0	
Port		0	0	0	0	0	0	0	0	0	0	0	0	0	0	?	0	0	0		

Tableau 2 : Fonctions		Le Mont-Dore	La Roche-Blanche	Le Broc	Lastic	Mazaye	Briffons	Ceyrat	Courpière	Cournon-d'Auvergne	Bègues	Chatel-de-Neuvre	Gannat	Lapalisse	Toulon-sur-Allier	Varennes-sur-Allier	Les Martres-de-Veyre	Vichy	Vic-le-Comte		
PRIMAIRE	Exploi agri proche	?	?	?	?	?	?	?	?	?	?	?	?	?	?	?	?	?	?	?	
	Stockage/ Transformation	0	0	0	0	0	0	0	0	0	0	0	0	0	0	0	0	0	0	0	
SECONDAIRE	Ressources minérales	0	0	0	0	0	0	0	0	0	0	0	0	0	0	0	0	0	0	0	
	Mines	0	1	0	0	0	0	0	0	0	0	0	0	0	0	0	0	0	0	0	
	Carières	0	0	0	0	0	0	0	0	0	0	0	0	0	0	0	0	0	0	0	
	Sigillée	0	0	0	0	0	0	0	1	1	1	0	0	0	1	1	1	1	1	0	
	Commune	0	0	0	0	0	0	0	1	0	0	0	0	0	1	1	1	1	1	0	
	Autre	0	0	0	0	0	0	0	0	0	0	1	0	1	1	1	1	1	1	0	
	TCA	0	0	0	0	0	0	0	0	0	0	0	0	1	0	1	0	1	1	0	
	Réduction	0	1	0	0	0	0	0	0	0	0	0	0	0	0	0	0	0	0	0	
	Forge	0	1	0	0	0	0	0	0	0	0	0	0	0	0	0	1	1	1	0	
	Bronze	0	1	0	0	0	0	0	0	0	0	1	0	0	0	1	0	0	1	0	
	Verre	0	0	0	0	0	0	0	0	0	0	0	0	0	0	0	0	0	0	0	
	Tableterie	0	0	0	0	0	0	0	0	0	0	0	0	0	0	0	0	0	0	0	
	Alimentation	0	0	0	0	0	0	0	0	0	0	0	0	0	0	0	0	1	1	0	
	Textile	0	0	0	0	0	0	0	0	0	0	0	0	0	0	0	0	0	0	0	
Chaux	0	0	0	0	0	0	0	0	0	0	0	0	1	0	0	1	0	0	0		
Poix	0	0	0	0	0	0	0	0	0	0	0	0	0	0	0	0	0	0	0		
Bois	0	0	0	0	0	0	0	0	0	0	0	0	0	0	0	0	0	0	0		
TERTIAIRE	Administration	0	0	0	0	0	0	0	0	0	0	0	0	0	0	0	0	0	0	0	
	Armée	0	0	0	0	0	0	0	0	0	0	0	0	0	0	0	0	0	0	0	
	Commerce	0	0	0	0	0	0	0	1	1	1	1	1	1	1	1	1	1	1	0	
	Religion	1	1	1	1	0	0	1	0	0	1	1	0	0	1	1	0	0	1	0	
	Loisirs	Thermes	0	0	0	0	0	Théâtre	0	0	0	0	0	0	0	0	0	0	1	0	
	Médecine	Thermes	0	1	0	0	0	0	0	0	0	0	0	0	0	0	0	1	0	0	
	Education	0	0	0	0	0	0	0	0	0	0	0	0	0	0	0	0	0	0	0	
	Voie	2	?	1	1	1	1	?	1	2	2	2	1	4	3	3	6	3	4	1	1
	Carrefour routier	1	0	0	0	0	0	0	0	1	1	1	0	1	1	1	1	2	1	0	0
	Rivière navigable	0	0	?	0	0	0	?	?	1	?	?	?	0	?	?	?	1	1	1	0
Transport	0	0	?	0	Proche	0	0	0	1	?	2	0	0	?	0	1	1	3	0	0	
Franchissement	0	0	?	0	0	0	0	0	0	?	0	1	0	0	0	0	1	1	1	0	
Port	0	0	?	0	0	0	0	0	0	?	0	1	0	0	0	0	1	1	0	0	

Tableau 2 : Fonctions		Agglomération	Pérignat-sur-Ailier	Blot-l'Eglise	Lezoux	Duravel	Varaire	Vayrac	Cajarc	Moisac	Luzech	Castelnau-Montratier	Albias	Sainte-Croix	Saint-Paul-de-Loubressac	Bagnols-les-Bains	Florac	Fraissinet-de-Fourques	Grèzes	Mende	
PRIMAIRE	Exploï agri proche		?	?	?	0	1	1	1	?	?	?	?	?	?	0	0	1	1	3	
	Stockage/ Transformation		Hangar et étable ?	0	0	0	0	0	0	1	0	0	0	0	0	0	0	0	0	0	
	Ressources minérales	Mines	0	1	0	0	0	0	0	0	0	0	0	0	0	?	0	0	0	0	
SECONDAIRE	Carrières		0	0	argile/sable	0	0	0	0	0	0	0	0	0	0	0	?	0	0	0	
		Sigillée	0	0	1	0	0	0	1	0	0	0	0	0	0	0	0	0	0	0	
	Terre cuite	Commune	0	0	1	0	0	0	1	0	0	0	0	0	0	0	0	1	0	0	0
		Autre	0	0	1	0	0	0	0	0	0	0	0	0	0	0	0	0	0	0	0
	TCA		0	0	1	0	0	0	1	0	0	0	0	0	0	0	0	0	0	0	0
		Réduction	0	0	0	0	0	0	0	0	1	0	0	0	0	0	0	0	0	0	0
	Fer	Forge	1	1	1	0	0	0	0	0	0	0	0	0	0	0	0	0	0	0	0
			1	Plomb	0	0	0	0	0	0	0	0	0	0	0	0	0	0	0	0	0
	Verre		0	0	0	0	0	0	0	0	0	0	0	0	0	0	0	0	0	0	0
			0	0	0	0	0	0	0	0	0	0	0	0	0	0	0	0	0	0	0
	Tabeletterie		0	0	0	0	0	0	0	0	0	0	0	0	0	0	0	0	0	0	0
		Alimentation	Meule	0	0	0	0	0	0	0	0	0	0	0	0	0	0	0	0	0	0
Textile		0	0	0	0	0	0	0	0	0	0	0	1	0	0	0	0	0	0	0	
	Chaux	0	0	0	0	0	0	0	0	0	0	0	0	0	0	0	0	0	0	0	
Poix		0	0	0	0	0	0	0	0	0	0	0	0	0	0	0	0	0	0	0	
		0	0	0	0	0	0	0	0	0	0	0	0	0	0	0	0	0	0	0	
Bois		0	0	0	0	0	0	0	0	0	0	0	0	0	0	0	0	0	0	0	
		0	0	0	0	0	0	0	0	0	0	0	0	0	0	0	0	0	0	0	
Administration		0	0	0	0	0	0	0	0	0	0	0	0	0	0	0	0	0	0	0	
	Armée	0	0	0	0	1	0	0	0	0	0	0	0	0	0	0	0	0	0	0	
Commerce		0	1	1	1	0	0	0	1	0	0	0	0	0	0	0	0	0	0	0	
	Religion	0	1	1	1	1	0	1	0	0	1	1	1	0	0	0	0	1	0	1	
Loisirs		0	0	0	0	0	0	0	0	Thermes	0	1	0	0	0	0	0	0	0	Thermes	
	Médecine	0	0	0	0	0	0	0	0	0	0	0	0	0	0	0	0	0	0	Thermes	
Education		0	0	0	0	0	0	0	0	0	0	0	0	0	0	0	0	0	0	0	
	Voie	1	1	1	1	2	1	1	0	6	1	?	1	1	1	1	1	1	1	?	
Circulation	Carrefour routier	1	0	0	?	1	0	0	0	1	0	0	0	0	0	0	0	0	0	?	
	Rivière navigable	1	0	0	0	?	0	0	?	?	?	0	0	0	0	?	?	?	0	?	
Transport	Franchissement	1	0	0	0	?	0	0	0	1	0	0	1	0	1	?	?	?	0	?	
	Port	0	0	0	0	0	0	0	0	0	0	0	0	0	0	0	?	?	0	0	

Tableau 2 : Fonctions	Agglomération	Saint-Bonnet- de- Montauroux	Lanuéjols	Le Rozier	Saint-Bonnet- de-Chirac	Nasbinals- Marchastel	Banassac - La Canourgue	La Canourgue	Darnac	Pradines	Margerides	Pierre- Buffière	Egletons / Rosiers- d'Egletons	Saint-Martin- le-Vieux	Saint-Pierre- Bellevue	Saint-Merd- les-Oussines	Château- Chervix
Exploiti agri-proche		0	1	0	0	0	0	?	0	?	?	1	?	1	?	0	?
Stockage/ Transformation		1	0	0	0	0	0	0	0	0	0	0	0	0	0	0	0
Ressources minières	Mines	0	0	0	0	0	0	0	0	0	0	0	0	0	0	0	0
Carrières		0	0	0	0	0	0	0	0	0	0	0	0	0	0	0	0
Sigillée		0	0	1	0	0	1	0	0	0	0	0	0	0	0	0	0
Commune		0	0	0	0	0	0	0	0	0	0	0	0	0	0	0	0
Autre		0	0	0	0	0	0	0	0	0	0	0	0	0	0	0	0
TCA		0	0	0	0	0	0	0	0	0	0	1	0	0	0	0	0
Réduction		0	0	0	0	0	0	0	0	0	0	0	0	0	0	0	0
Forge		1	0	0	0	0	1	0	0	0	0	0	0	0	0	0	0
Bronze		0	0	0	0	0	0	0	0	0	0	0	0	0	0	0	0
Verre		0	0	0	0	0	0	0	0	0	0	0	0	0	0	0	0
Tableterie		0	0	0	0	0	0	0	0	0	0	0	0	0	0	0	0
Alimentation		0	0	0	0	0	0	0	0	0	0	0	0	0	0	0	0
Textile		0	0	0	0	0	0	0	0	0	0	0	0	0	0	0	0
Chaux		0	0	0	0	0	0	0	0	0	0	0	0	0	0	0	0
Poix		0	0	0	0	0	1	0	0	0	0	0	0	0	0	0	0
Bois		0	0	0	0	0	0	0	0	0	0	0	0	0	0	0	0
Administration		0	0	0	0	0	0	0	0	0	0	0	0	0	0	0	0
Armée		0	0	0	0	0	0	0	0	0	0	0	0	0	0	0	0
Commerce		0	0	1	0	0	1	0	0	0	0	0	0	0	0	0	0
Religion		0	0	0	1	1	0	0	0	1	1	0	0	0	1	0	0
Loisirs		0	0	0	0	0	Thermes	0	0	0	0	0	0	0	0	0	0
Médecine		0	0	0	0	0	0	0	0	0	0	0	0	?	?	0	0
Education		0	0	0	0	0	0	0	0	0	0	0	0	0	0	0	0
Voie		2	1	2	1	1	1	?	0	2	2	0	2	1	2	4	3
Carrefour routier		1	0	1	0	0	0	0	0	1	1	0	1	0	1	1	1
Rivière navigable		0	0	?	0	0	?	0	0	0	0	0	0	0	0	0	0
Franchissement		2	0	?	0	0	0	0	0	0	0	0	0	0	0	0	0
Port		0	0	?	0	0	0	0	0	0	0	0	0	0	0	0	0

PRIMAIRE

SECONDAIRE

TERTIAIRE

Tableau 2 : Fonctions		Agglomération	Pontarion	Argentat	Gouzon	Naves	Guéret	Blond	Mainsat / Saint-Priest	Rancon	Evaux-les-Bains	Ladapeyre	Saint-Goussaud	Ahun	Ussel	Brive-la-Gaillarde	La Souterraine	Saint-Julien-aux-Bois	Saint-Yrieix-La-Montagne	Savennes	Rempnat
PRIMAIRE	Exploiti agrï proche		?	?	?	?	?	?	?	1	?	1	?	?	?	?	?	?	?	?	?
	Stockage/ Transformation		0	0	0	0	0	0	0	0	0	0	0	0	0	0	1	0	0	0	0
	Ressources minérales	Mines	0	0	0	0	0	1	0	0	0	0	0	0	0	0	0	0	0	0	0
SECONDAIRE	Terre cuite	Carrières	0	0	0	0	0	0	0	0	0	0	0	0	0	?	?	0	0	0	0
		Sigillée	0	0	0	0	0	0	0	0	0	0	0	0	0	0	1	0	0	0	0
		Commune	0	0	0	0	0	0	0	0	0	0	0	0	0	0	1	1	0	0	0
		Autre	0	0	0	0	0	0	0	0	0	0	0	0	0	0	1	0	0	0	0
		TCA	0	0	0	0	0	0	0	0	0	0	0	0	0	0	1	0	0	0	0
	Fer	Réduction	0	?	0	0	0	0	?	0	0	0	0	0	0	0	0	0	0	0	0
		Forge	0	0	0	0	?	?	0	0	0	0	0	0	0	0	0	0	0	0	1
			0	0	0	0	0	0	0	0	0	0	1	0	0	0	0	0	0	0	0
	Bronze		0	0	0	0	0	0	0	0	0	0	0	0	0	0	0	0	0	0	0
	Verre		0	0	0	0	0	0	0	0	0	0	0	0	0	0	0	0	0	0	0
TERTIAIRE	Tabeletterie		0	0	0	0	0	0	0	0	0	0	0	0	0	0	0	0	0	0	0
			0	0	0	0	0	0	0	0	0	0	0	0	0	0	0	0	0	0	0
	Alimentation		0	0	0	0	0	0	0	0	0	0	0	0	0	0	0	0	0	0	0
			0	0	0	0	0	0	0	0	0	0	0	0	0	0	0	0	0	0	0
	Textile		0	0	0	0	0	0	0	0	0	0	0	0	0	0	0	0	0	0	0
			0	0	0	0	0	0	0	0	0	0	0	0	0	0	0	0	0	0	0
	Chaux		0	0	0	0	0	0	0	0	0	0	0	0	0	0	0	0	0	0	0
			0	0	0	0	0	0	0	0	0	0	0	0	0	0	0	0	0	0	0
	Poix		0	0	0	0	0	0	0	0	0	0	0	0	0	0	0	0	0	0	0
			0	0	0	0	0	0	0	0	0	0	0	0	0	0	0	0	0	0	0
Bois		0	0	0	0	0	0	0	0	0	0	0	0	0	0	0	0	0	0	0	
		0	0	0	0	0	0	0	0	0	0	0	0	0	0	0	0	0	0	0	
Administration		0	0	0	0	0	0	0	0	0	0	0	0	0	0	0	0	0	0	0	
		0	0	0	0	0	0	?	0	0	0	0	0	0	0	0	0	0	0	0	
Armée		0	0	0	0	0	0	?	0	0	0	0	0	0	0	0	0	0	0	0	
		0	0	0	0	0	0	?	0	?	?	0	0	0	0	1	0	0	0	0	
Commerce		0	0	0	0	0	0	0	0	0	0	0	0	0	0	0	0	0	0	0	
		1	0	0	0	1	0	?	0	1	?	1	1	1	0	1	1	0	0	0	
Religion		0	0	0	0	0	0	0	0	0	0	0	0	0	0	0	0	0	0	0	
		0	0	0	0	0	0	0	0	0	1	0	1	1	0	0	1	0	0	0	
Loisirs		0	0	0	0	0	0	0	0	0	0	0	0	0	0	0	0	0	0	0	
		0	0	0	0	0	0	0	0	0	1	0	0	0	0	0	0	0	0	0	
Médecine		0	0	0	0	0	0	0	0	0	0	0	0	0	0	0	0	0	0	0	
		0	0	0	0	0	0	0	0	0	1	0	0	0	0	0	0	0	0	0	
Education		0	0	0	0	0	0	0	0	0	0	0	0	0	0	0	0	0	0	0	
		3	+	2	+	+	1	1	2	1	8	2	3	5	5	2	7	1	1	?	
Circulation	Voie	2	1	1	1	1	0	0	1	0	5	1	1	1	1	1	3	0	0	0	
	Carrefour routier	0	1	0	0	0	0	0	0	0	0	0	0	0	0	?	0	0	0	0	
Transport	Rivière navigable	0	1	0	0	0	0	0	0	0	0	0	0	0	0	0	0	0	0	0	
	Franchissement	1	2	2	2	0	0	0	0	1	2 voire 3	0	0	0	2	2	0	0	?	0	
	Port	0	0	?	0	0	0	0	0	0	0	0	0	0	0	0	0	0	0	0	





Tableau 2 : Fonctions		Agglomération	Séverac-le-Château	Savignac	Compolibat	La Bastide-l'Evêque	Lauejous	Saint-Sulpice	Hospitalet-du-Larzac	Villefranche-de-Rouergue	Salles-la-Source	Onet-le-Château	Espalion	Albi	Castres	Montans	Compeyre	Cruéjous	Saint-Christophe-Vallon
PRIMAIRE	Exploi agri proche		?	?	?	?	?	?	?	1	?	?	?	?	?	?	2	0	?
	Stockage/ Transformation		0	0	0	0	0	0	0	0	0	0	0	0	0	0	0	0	0
	Ressources minérales	Mines	0	0	?	+	0	0	0	2	0	0	0	0	0	0	0	0	0
		Carières	0	0	0	0	0	0	0	0	0	0	0	0	0	0	0	0	0
		Sigillée	0	0	0	0	0	0	0	0	0	0	1	0	0	1	0	0	0
		Commune	0	1	?	0	0	0	0	0	0	1	0	0	1	?	1	0	0
		Autre	0	1	0	0	0	0	0	0	0	1	0	0	0	0	0	0	0
		TCA	0	0	0	0	0	0	0	0	0	1	0	1	0	0	1	0	0
		Réduction	0	0	0	Plomb ?	1	0	0	0	0	0	0	0	0	0	0	0	0
		Forge	0	1	Plomb ?	0	0	Plomb / Cuivre	0	0	0	0	0	0	0	?	0	0	0
SECONDAIRE	Bronze		0	0	0	0	0	0	0	1	0	0	0	0	0	0	0	0	0
	Verre		0	0	0	0	0	0	0	0	0	0	0	0	0	0	0	0	0
	Tableterie		0	0	0	0	0	0	0	0	0	0	0	0	0	0	0	0	0
	Alimentation		0	0	0	0	0	0	0	0	0	0	0	0	0	0	0	0	0
	Textile		0	1	?	0	0	0	0	0	0	0	0	0	0	0	0	0	0
	Chaux		0	0	0	0	0	0	0	0	0	0	0	0	0	0	0	0	0
	Poix		0	0	0	0	0	0	0	0	0	0	0	0	0	0	0	0	0
	Bois		0	0	0	0	0	0	0	0	0	0	0	0	0	0	0	0	0
	Administration		0	0	0	1	0	0	0	0	0	0	0	0	0	0	0	0	0
	Armée		0	0	0	0	0	0	0	0	0	0	0	0	0	0	0	0	0
TERTIAIRE	Commerce		0	0	?	?	0	?	?	0	1	2	0	0	0	0	0	0	0
	Religion		0	?	0	0	1	0	0	0	1	2	0	0	0	0	1	1	1
	Loisirs		0	0	0	0	0	0	0	0	Théâtre	1	0	0	0	0	0	0	0
	Médecine		0	0	0	0	0	0	0	0	0	1	0	0	0	0	0	0	0
	Education		0	0	0	0	0	0	0	0	0	0	0	0	0	0	0	0	0
		Voie	1	1	1	1	2	2	3	1	2	1	1	1	3	1	1	0	0
		Carrefour routier	0	0	0	0	0	1	1	0	1	0	0	0	1	0	0	0	0
		Rivière navigable	0	0	0	0	0	0	1	0	0	0	0	?	1	?	?	0	0
		Franchissement	0	0	0	1	0	0	2	0	2	0	0	0	1	1	0	0	0
		Port	0	0	0	0	0	0	1	0	0	0	0	0	0	0	0	0	0

Tableau 2 : Fonctions	Agglomération	Tauriac-de- Nauccelle	Rivière-sur- Tarn	Laissac	Millau	Saint-Jean- d'Aubrigoux	Usson-en- Forez	Bas-en- Basset	Le Puy-en- Velay	Clermont- Ferrand	Saint- Paulien	Javols	Rodez	Cahors	Limoges
PRIMAIRE	Exploi.agri.proche	?	1	1	?	?	?	?	?	?	?	?	?	?	?
	Stockage/ Transformation	0	0	0	0	0	0	0	0	0	0	horea ?	0	0	0
	Ressources minérales	0	0	0	0	0	0	0	0	0	0	0	0	0	0
	Carrières	0	0	0	0	0	0	0	0	0	0	1	1	0	0
	Sigillée	0	0	0	0	0	0	0	0	0	0	0	0	0	0
	Terre cuite	0	0	0	0	0	0	1	0	0	0	?	0	1	0
	Autre	0	0	0	0	0	0	0	0	1	0	1	0	0	0
	TCA	1	0	1	1	0	0	0	0	0	0	0	0	1	0
	Réduction	0	0	0	0	0	0	0	0	1	0	?	0	0	0
	Forge	0	0	0	1	0	1	2	0	0	0	1	0	0	0
	Fer	0	0	0	0	0	0	0	0	0	0	0	0	0	0
	Bronze	0	0	0	0	0	1	0	1	1	0	1	0	0	0
	Verre	0	0	0	0	0	0	0	0	0	0	0	0	0	0
	Tabeleterie	0	0	0	0	0	0	0	0	1	0	1	0	0	0
	Alimentation	0	0	0	0	0	0	0	0	1	0	0	0	0	0
	Textile	0	0	0	0	0	0	0	0	1	0	1	0	0	0
	Chaux	0	0	0	0	0	0	0	1	0	0	0	0	0	0
	Poix	0	0	0	0	1	0	0	0	0	0	0	0	0	0
	Bois	0	0	0	0	0	0	0	0	1	0	1	0	0	0
	Administration	0	0	0	0	0	0	0	0	1	1	1	1	1	1
	Armée	0	0	0	0	0	0	0	0	0	0	0	0	0	0
	Commerce	0	0	0	1	0	0	1	0	1	1	1	1	1	1
	Religion	0	0	0	1	1	0	0	1	1	0	1	1	1	1
	Loisirs	0	0	0	?	0	0	0	0	1	0	1	1	1	1
	Médecine	0	0	0	0	0	0	0	0	0	0	0	0	0	0
	Education	0	0	0	0	0	0	0	0	0	0	0	0	0	0
	Voie	3	0	0	+	1	1	1	+	+	1	4	3	6	+
	Carrefour routier	1	0	0	1	0	0	0	1	1	0	1	1	1	1
	Rivière navigable	0	0	0	1	0	0	?	?	0	0	0	0	0	?
	Transport	0	0	0	1	0	?	1	1	0	0	gué	0	1	1
	Franchissement	0	0	0	?	0	0	0	0	0	0	0	0	0	0
	Port	0	0	0	?	0	0	0	0	0	0	0	0	0	0

Annexe 6 : Tableaux de synthèse développés d'après la bibliographie.

Agglomérations potentielles	Distance (km)	Agglomérations potentielles	Distance (km)	Agglomérations potentielles	Distance (km)
Ahun	87,56	Fraissinet-de-Fourques	177,38	Pierre-Buffière	134,26
Albi	218,57	Gannat	36,83	Pleaux	98,13
Albias	229,41	Gelles	24,67	Pontarion	99,30
Allanche	61,74	Gouzon	80,01	Pradines	99,42
Ambert	56,95	Grèzes	141,86	Rancon	152,38
Ambrugeat	80,47	Guéret	103,97	Rempnat	94,60
Anglards-de-Saint-Flour	88,06	Issoire	28,78	Riom	13,32
Antignac	62,72	La Bastide-l'Evêque	177,08	Riom-ès-Montagnes	63,93
Argentat	117,78	La Canourgue	147,61	Rivière-sur-Tarn	174,88
Artonne	25,05	La Chapelle-Laurent	67,28	Rodelle	148,68
Aurillac / Arpajon-sur-Cère	108,51	La Roche-Blanche	8,32	Saint-Bonnet-de-Chirac	141,16
Bagnols-les-Bains	148,73	La Souterraine	130,59	Saint-Bonnet-de-Montauroux	116,15
Banassac-La Canourgue	149,59	Ladapeyre	95,54	Saint-Christophe-Vallon	154,21
Bas-en-Basset / Monistrol	95,72	Laguiole	124,09	Sainte-Croix	219,83
Bègues	39,19	Laissac	156,63	Saint-Flour	82,43
Bersac-sur-Rivalier	133,85	Lanuéjols	147,09	Saint-Gence	151,98
Bessines-sur-Gartempe	137,50	Lanuejols	167,26	Saint-Germain-Lembron	38,20
Blanzat	3,13	Lapalisse	67,43	Saint-Goussaud	121,01
Blond	162,95	Lastic	40,13	Saint-Jean-d'Aubrigoux	70,58
Blot-l'Eglise	29,83	Le Broc	34,49	Saint-Julien-aux-Bois	105,41
Briffons	36,70	Le Grand-Bourg	120,79	Saint-Martin-le-Vieux	151,24
Brioude	59,06	Le Mont-Dore	31,28	Saint-Merd-les-Oussines	84,38
Brive-la-Gaillarde	139,46	Le Monteil	69,92	Saint-Paul-de-Loubressac	209,37
Buzeins	156,14	Le Puy-en-Velay	102,64	Saint-Pierre-Bellevue	95,83
Cajarc	176,32	Le Rozier	176,59	Saint-Poncy	69,33
Castelnaud-Montratier	218,88	Les Martres-de-Veyre	14,43	Saint-Sulpice	248,30
Castres	249,50	Les Matres-d'Artière	15,45	Saint-Yrieix-La-Montagne	83,47
Ceyrat	2,31	Lezoux	23,31	Salles-la-Source	154,73
Chamalières	1,83	L'Hospitalet-du-Larzac	200,15	Salon-la-Tour	124,30
Charbonnier-les-Mines	41,95	Luzech	201,51	Sauviat-sur-Vige	116,53
Chassenon	180,09	Mainsat / Saint-Priest	65,15	Savennes	100,16
Château-Chervix	136,19	Margerides	63,05	Savignac	179,85
Châteauponsac	141,14	Massiac	59,98	Séverac-le-Château	161,61
Chatel-de-Neuvre	71,72	Mauriac	85,75	Tauriac-de-Naucelle	191,94
Chaudes-Aigues	103,58	Mazaye	17,63	Thiers	36,36
Col de Ceyssat	10,27	Mende	143,82	Toulon-sur-Allier	82,85
Compeyre	179,11	Millau	186,79	Toulx-Sainte-Croix	87,79
Compolibat	169,73	Moissac	244,56	Ussel	65,75
Covent	15,55	Moissat	20,58	Usson-en-Forez	79,51
Cournon-d'Auvergne	11,01	Molompize	58,62	Uzerche	125,03
Courpière	34,85	Montans	232,76	Varaire	191,54
Crozant	132,08	Montchamp	79,58	Varennes-sur-Allier	64,13
Cruéjols	150,23	Montpeyroux	128,85	Vayrac	143,63
Darnac	172,57	Moussages	77,29	Vichy	46,65
Duravel	211,82	Nasbinals-Marchastel	129,71	Vic-le-Comte	19,53
Egletons / Rosiers-d'Egletons	92,64	Naves	114,83	Villefranche-de-Rouergue	179,14
Espalion	141,28	Olby	16,59	Voingt	43,50
Evaux-les-Bains	64,03	Onet-le-Château	161,49	Vollore-Ville	40,68
Florac	164,88	Pérignat-sur-Allier	12,59	Ydes	70,48

Annexe 7 : Distance à vol d'oiseau entre Clermont-Ferrand et les sites d'agglomérations potentielles.

**Chapitre 4 :**

---

**SOURCES ANTIQUES ET DONNÉES ARCHEOLOGIQUES : APPORT  
POUR LA CARACTÉRISATION DES AGGLOMÉRATIONS**

Auteur	Titre	Livre	Commentaire	Tome Duval 1971	Page Duval 1971	Consultation	Nombre de sites
Agrippa	<i>Chorographia</i>		Non retrouvé	1	304	Non	0
Ammien Marcellin	<i>Histoire</i>	XIV-XVI, XVII-XIX, XXIX-XXXI	XV, XI, 13 : Clermont ; XXX, VII, 5 : "les villes"	2	611	Oui	0
Appien d'Alexandrie	<i>Histoire Romaine</i>			2	437	Oui	0
Athanasie	<i>Apologie à Constance</i>			2	565	Oui	0
Athanasie	<i>Apologie pour sa fuite</i>			2	565	Oui	0
Athanasie	<i>Vie d'Antoine</i>			2	564	Oui	0
Auguste	<i>Res gestae divi Augusti</i>			1	314	Oui	0
Ausone	<i>Œuvres complètes</i>		IV <sup>e</sup> siècle	2	601	Oui	0
César	<i>Guerre des Gaules</i>	VII, VIII	Gergovie, <i>Uxellodunum</i>	1	269	Oui	2
Diodore	<i>Bibliothèque historique</i>	Livre V	Présente des généralités sur la Gaule et les Gaulois	1	286	Oui	0
Dion Cassius	<i>Histoire Romaine</i>	XXXV	Gergovie	2	488	Oui	0
Dion Cassius	<i>Histoire Romaine</i>	57-59	Tibère, Caligula	2	488	Oui	0
Dion Cassius	<i>Histoire Romaine</i>	40	35,1 : Les Arvernes ; 38,1 : Gergovie	2	488	Oui	1
Dion Cassius	<i>Histoire Romaine</i>	38, 39, 40, 41, 42, 45, 46, 48, 49, 50, 51		2	488	Oui	0
Eutrope	<i>Abrégé de l'histoire romaine</i>		Livre VII, 9 : Aquitaine	2	585	Oui	0
Festus	<i>Abrégé des hauts faits du peuple romain</i>		6,2 : 3 : Aquitaine	2	587	Oui	0
Florus	<i>Tableau d'histoire romaine (Epitoma)</i>		Guerre des Gaules	2	413	Non	0
Grégoire de Tours	<i>La vie des Pères</i>		Vollere, Artonne, Cournon, Lubié	2	813	Oui	4
Grégoire de Tours	<i>De la gloire des biens heureux confesseurs</i>		Artonne, Issoire, Riom, Evaux	2	813	Oui	4
Grégoire de Tours	<i>Histoire des Francs</i>		Albi, Brioude, Brive, Courmon, Grèzes, Mende, Le Puy, Vollere	2	813	Oui	8
Honorius	<i>Cosmographia Caesaris</i>		Augusta Nemetum (19 B)	2	713	Oui	0
Juvénal	<i>Satires</i>	VII, 221	Cadurques	2	426	Oui	0
Martial	<i>Epigrammes</i>		principalement le Rhin, Marseille, Vienne, Narbonne, Bordelais,	1	388	Oui	0
Martianus Capella	<i>Les Noces de Philologie et de Mercure</i>	VI, La Géométrie	les Gaules	2	685	Oui	0
Orose	<i>Histoires</i>		I, 2, 67 : L'Aquitaine ; IV, 8, 21 : les Aquitains	2	734	Oui	0
Paul	<i>Digeste</i>		Non retrouvé	2	500	Non	0
Pline l'Ancien	<i>Histoire Naturelle</i>	III, IV (2, 4), XVIII		1	368	Oui	0
Pomponius Mela	<i>De Chorographia</i>	II, 5 /	Livre II : Narbonnaise, Livre III : mention de l'Aquitaine, Celtique et Belgique. Ne cite qu'une ville d'Aquitaine	1	345	Oui	0
Ptolémée	<i>Geographia</i>		Limoges, Cahors, Javols, Clermont-Ferrand, Saint-Paulien, Rodez	2	431	Oui	0
Saint-Jérôme	<i>Suite aux Chroniques d'Éusèbe (326-378)</i>			2	666	Oui	0
Salvien de Marseille	<i>Lettres</i>			2	707	Oui	0
Salvien de Marseille	<i>Les livres de Timothée à l'Église</i>			2	707	Oui	0
Salvien de Marseille	<i>Du gouvernement de Dieu</i>		les Gaules	2	707	Oui	0
Sidoine Apollinaire	<i>Poèmes</i>	I	colline de Gergovie	2	818	Oui	1
Sidoine Apollinaire	<i>Lettres</i>	I-V	Clermont, villa Avitacius	2	818	Oui	0
Sidoine Apollinaire	<i>Lettres</i>	VI-IX	Limoges, Rodez, Javols	2	818	Oui	0
Strabon	<i>Géographie</i>	IV, 2, 2-3	liste des cités	1	324	Oui	1
Suétone	<i>Vie des douze Césars</i>	Tomes I, II, III I-III, IV-VI, XI-XII, XIII-XVI	Néron : les Arvernes (Livre VI, II)	2	421	Oui	0
Tacite	<i>Les Annales</i>			2	395	Oui	0
Tacite	<i>Histoires</i>	I-III, II-V		2	395	Oui	0
Valère Maxime	<i>Facta et dicta memorabilia</i>	IX, 6, 3	défaite de Bituitos	1	342	Oui	0
Valerius Paternulus	<i>Histoire Romaine</i>	II	assez général, surtout histoire politique	1	337	Oui	0

## Annexe 8 : Liste des auteurs antiques étudiés.

Livre	Chapitre	Paragraphe	Page	Texte
<i>La vie des Pères</i>	3 : De saint Abraham, abbé	4	22	Désirant aussi visiter le pays de l'Occident, il arriva en Auvergne, et là établit un monastère près de l'église de Saint-Cirgues
<i>La vie des Pères</i>	4 : De saint Quiétien, évêque	2	24	on l'élit évêque de Rodez
<i>La vie des Pères</i>	4 : De saint Quiétien, évêque	4	25	il arriva à Clermont
<i>La vie des Pères</i>	4 : De saint Quiétien, évêque	8	26	le château de Vollore
<i>La vie des Pères</i>	4 : De saint Quiétien, évêque	11	28	monastère de Combronde
<i>La vie des Pères</i>	4 : De saint Quiétien, évêque	13	29	basilique de Saint-Etienne
<i>La vie des Pères</i>	5 : De saint Portien, abbé	5	31	les prairies du bourg d'Artonne
<i>La vie des Pères</i>	6 : De saint Gall, évêque	4	35	au monastère de Coumon
<i>La vie des Pères</i>	9 : De saint Patrocle, reclus	5	68	il vint au bourg de Néris
<i>La vie des Pères</i>	9 : De saint Patrocle, reclus	10	71	de Limoges
<i>La vie des Pères</i>	11 : De saint Calupan, reclus	2	78	au monastère de Méallet en Auvergne
<i>La vie des Pères</i>	12 : De saint Emilien, ermite et de saint Brachion, abbé	2	83	dans les lieux les plus reculés des forêts de Pionsat en Auvergne
<i>La vie des Pères</i>	12 : De saint Emilien, ermite et de saint Brachion, abbé	7	86	la villa de Vensat
<i>La vie des Pères</i>	13 : De saint Lupicoteb	6	90	mais le peuple de Lublié
<i>La vie des Pères</i>	13 : De saint Lupicoteb	7	91	dans un cerceau au bourg de Tresel
<i>La vie des Pères</i>	14 : De saint Mars, abbé	2 à 4	92-94	Chamalrières ? (Clermont)
<i>La vie des Pères</i>	18 : De saint Ours et saint Leubasse, abbés	2	120	la ville de Cahors
<i>De la gloire des bien heureux confesseurs</i>	2 : De saint Hilaire, évêque de Poitiers		144	dans le pays de Gévaudan, sur une montagne nommé Allenc, un grand lac. Là à une certaine époque, une multitude de gens de la campagne faisait comme des libations à ce lac ; elle y jetait des linges ou des pièces d'étoffe servant aux vêtements d'hommes, quelques-uns des toisons de laine ; le plus grand nombre y jetait des fromages, des gâteaux de cire, du pain, et, chacun suivant sa richesse, divers objets qu'il serait trop long d'énumérer,
<i>De la gloire des bien heureux confesseurs</i>	2 : De saint Hilaire, évêque de Poitiers		144	vint de la ville même (Javouls)
<i>De la gloire des bien heureux confesseurs</i>	5 : Du même sujet et du tombeau de la vierge Vitalina		147	arrivé à Artonne, bourg Arverne. En ce lieu repose Vitalina
<i>De la gloire des bien heureux confesseurs</i>	9 : De l'huile du sépulcre de saint Martien		151	du pays de Limoges
<i>De la gloire des bien heureux confesseurs</i>	27 : Des tombeaux des prêtres dans la basilique de Saint-Martial		168	la ville de Limoges
<i>De la gloire des bien heureux confesseurs</i>	30 : De saint Austremonne, évêque de Clermont		169	Au bourg d'Issoire se trouve son tombeau
<i>De la gloire des bien heureux confesseurs</i>	30 : De saint Austremonne, évêque de Clermont		169	la cité de Clermont
<i>De la gloire des bien heureux confesseurs</i>	33 : Du prêtre Amable		172	du bourg de Riom
<i>De la gloire des bien heureux confesseurs</i>	41 : De saint Germain d'Auxerre		180	Moussages : <i>in vico Musciacas</i>
<i>De la gloire des bien heureux confesseurs</i>	81 : Du reclus Marianus		216	le portèrent au bourg d'Evaux
<i>De la gloire des bien heureux confesseurs</i>	103 : De Junien, reclus à Limoges		233	du territoire de la cité de Limoges
<i>Histoire des Francs</i>	Tome 1, Livre 2		84	il fut envoyé en exil à Albi, ville des Gaulles
<i>Histoire des Francs</i>	Tome 1, Livre 2		104	Diogénien à Albi
<i>Histoire des Francs</i>	Tome 2, Livre 6	XXXIII	52	La cité d'Albi
<i>Histoire des Francs</i>	Tome 2, Livre 7	I	79	la peste inguinale sévit dans la ville d'Albi
<i>Histoire des Francs</i>	Tome 2, Livre 8	XLV	179	le roi Gontran rendit la ville d'Albi
<i>Histoire des Francs</i>	Tome 2, Livre 9	XX	208	et Albi
<i>Histoire des Francs</i>	Tome 1, Livre 2	XI	102	il expira et fut transporté au village de Brioude

<i>Histoire des Francs</i>	Tome 1, Livre 4	XIII	193	l'évêque Cautin se disposait à aller dans la paroisse de Brioude
<i>Histoire des Francs</i>	Tome 2, Livre 7	X	85	Gondevald pénétra dans le Limousin, arriva au village de Brive sur Corrèze
<i>Histoire des Francs</i>	Tome 2, Livre 7	X	86	La basilique dudit bienheureux Martin au village de Brive
<i>Histoire des Francs</i>	Tome 1, Livre 2	XIII	104	Alithius à Cahors
<i>Histoire des Francs</i>	Tome 1, Livre 3	XII	153	dans la ville de Cahors
<i>Histoire des Francs</i>	Tome 2, Livre 6	XXXVIII	60	Ursicin, évêque de la ville de Cahors
<i>Histoire des Francs</i>	Tome 2, Livre 7	XXX	106	dans la ville de Cahors
<i>Histoire des Francs</i>	Tome 2, Livre 9	XI	196	il restitua Cahors à la reine Brunehaut
<i>Histoire des Francs</i>	Tome 2, Livre 9		209	Quant aux cités de Bordeaux, Limoges, Cahors
<i>Histoire des Francs</i>	Tome 2, Livre 6	XXXVIII	60	dans la ville de (Clermont) d'Auvergne
<i>Histoire des Francs</i>	Tome 2, Livre 10	VI	267	A (Clermont d') Auvergne des prisonniers
<i>Histoire des Francs</i>	Tome 2, Livre 10	VIII	269	pour venir à (Clermont d') Auvergne
<i>Histoire des Francs</i>	Tome 1, Livre 4		235	monastère Courmon ?
<i>Histoire des Francs</i>	Tome 1, Livre 1	XXXIV	58	dans la forteresse du château de Grèzes
<i>Histoire des Francs</i>	Tome 1, Livre 1	XXXIV	58	saint Privat, évêque de la ville de Javols
<i>Histoire des Francs</i>	Tome 2, Livre 6	XXXVII	59	Saint-Privat, martyr de la ville de Javols
<i>Histoire des Francs</i>	Tome 1, Livre 4	XVI	198	il revint à Limoges [...]. La population de (Clermont d') Auvergne
<i>Histoire des Francs</i>	Tome 1, Livre 5	XIII	261	marcha avec une grande armée jusqu'à Limoges
<i>Histoire des Francs</i>	Tome 2, Livre 7	XIII	87	le duc Gararic s'était rendu à Limoges
<i>Histoire des Francs</i>	Tome 2, Livre 10	XXIX	310	C'était un habitant de la ville de Limoges
<i>Histoire des Francs</i>	Tome 2, Livre 10	XXX	314	Dans la ville de Limoges
<i>Histoire des Francs</i>	Tome 1, Livre 1	XXXIV	58	est découvert dans une grotte de la montagne de Mende
<i>Histoire des Francs</i>	Tome 2, Livre 10	XXV	305	Puis ayant pénétré dans le territoire de la cité du Velay, il gagna la localité qu'on appelle <i>Anicius</i> et campa
<i>Histoire des Francs</i>	Tome 1, Livre 3	II	142	qui avait été exilé à Rodez
<i>Histoire des Francs</i>	Tome 1, Livre 3	XXI	166	Mais Gonthier, qui était parvenu jusqu'à Rodez
<i>Histoire des Francs</i>	Tome 2, Livre 6	XXXVIII	60	Théodose, évêque de Rodez
<i>Histoire des Francs</i>	Tome 2, Livre 8	XVIII	148	il fut ordonné duc des cités de Clermont d'Auvergne, de Rodez et d'Uzès
<i>Histoire des Francs</i>	Tome 1, Livre 3	XIII	153	Les troupes s'emparent de la forteresse de Vollore et tuent misérablement devant l'autel de l'église le prêtre Procule
<i>Histoire des Francs</i>	Tome 1, Livre 3	XIII	154	Les assiégés du château de Marlhac sont alors délivrés après avoir donné une rançon pour ne pas être emmenés en captivité ; c'est leur lâcheté qui en fut la cause, car le château était bien fortifié naturellement. Il était entouré d'un rocher de cent pieds ou même plus, taillé à pic, sans qu'on ait eu à construire des murs ; au milieu est un grand étang dont l'eau claire est très agréable [...]. En outre, cette forteresse s'étend sur un si grand espace que les habitants cultivent de la terre dans l'enceinte des murs et récoltent des fruits en abondance.
<i>Le livre des martyrs</i>	LXXVII : De saint Genès d'Auvergne		113	Tout récemment, dans la partie du territoire de cette cité d'Auvergne qui avoisine le château de Thiers, le saint du lieu, saint Genès, se manifesta de cette manière.

Annexe 9 : Localités mentionnées par Grégoire de Tours.

Poèmes	I						
Livre		Paragraphe	Français	Latin	Qualificatif	page	ligne
Panegyrique d'Avitus	Carmen VII	Eloge de l'Auvergne, patrie d'Avitus	Gergovie	Gergouiae	colline	60	152
<b>Lettres</b>	<b>I-V</b>						
<b>Livre</b>		<b>Paragraphe</b>	<b>Français</b>	<b>Latin</b>	<b>Qualificatif</b>	<b>page</b>	<b>ligne</b>
III		Sidoine à son cher Domitius	villa d'Avitacus			46	
III		Sidoine à son cher Avitus	Clermont	Aruerni municipoli	petite ville	81	2
III		Sidoine à son cher Secundus	Clermont	urbem ad Aruernam publicum	ville	101	2
IV		Sidoine à son cher Aper	océan des blés	châteaux sur les rochers (castellis)		158	
<b>Lettres</b>	<b>VI - IX</b>						
<b>Livre</b>		<b>Paragraphe</b>	<b>Français</b>	<b>Latin</b>	<b>Qualificatif</b>	<b>page</b>	<b>ligne</b>
VII		Sidoine à Monseigneur l'Evêque Basilius	Bordeaux, Périgueux, Rodez, Limoges, Javols, Eauze, Bazas, Saint-Bertrand-de-Comminges, Auch	Burdigala, Petrogorii, Ruteni, Lemouices, Gabalitati, Helusani, Vasates, Canuena, Auscenses		45	7

Annexe 10 : Localités mentionnées par Sidoine Apollinaire.



UP	Commune	Surface (m <sup>2</sup> )	État Parcelle	Nombre total d'artefact	Typologie descriptive
<b>Argentat</b>					
14	Argentat	36652	Plantée et faiblement poussée	10	Bruit de fond
15	Argentat	7291	Plantée et faiblement poussée	0	Pas d'occupation
16	Argentat	26253	Plantée et faiblement poussée	2	Bruit de fond
<b>Beaulieu / Charbonnier-les-Mines</b>					
36	Beaulieu	30502	Labourée et hersée	13	Épandage
37	Charbonnier-les-Mines	12748	Labourée et hersée	24	Indice de site
38	Beaulieu	11164	Labourée et hersée	10	Épandage
39	Beaulieu	6490	Labourée, pas hersée	34	Indice de site
40	Charbonnier-les-Mines	9748	Labourée, pas hersée	5	Bruit de fond
41	Beaulieu	86135	Labourée, pas hersée	1	Élément Isolé
45	Charbonnier-les-Mines	24000	Labourée et hersée	437	Site à concentration nette
46	Charbonnier-les-Mines	23383	Labourée et hersée	315	Site à concentration nette
47	Charbonnier-les-Mines	40192	Labourée et hersée	2292	Site à concentration nette
50	Beaulieu	133990	Labourée, pas hersée	24	Bruit de fond
51	Beaulieu	34855	Labourée et hersée	73	Bruit de fond
52	Charbonnier-les-Mines	372	Labourée, pas hersée	7	Épandage
<b>Blond</b>					
7	Blond		Forêt	23	Site à concentration diffuse
8	Blond		Forêt	1	Élément Isolé
9	Blond		Forêt	13	Site à concentration diffuse
10	Blond		Forêt	8	Site à concentration diffuse
11	Blond		Forêt	0	Site à concentration nette
12	Blond	2658	Prairie	1	Élément Isolé
13	Blond	61930	Plantée et faiblement poussée	1	Indice de site
63	Blond		Forêt	37	Site à concentration nette
64	Blond		Forêt	2	Bruit de fond
<b>La Souterraine</b>					
26	La Souterraine		Prairie	8	Site à concentration diffuse
27	La Souterraine		Forêt	3	Indice de site
28	La Souterraine		Forêt	0	Indice de site
29	La Souterraine		Forêt	16	Site à concentration diffuse
30	La Souterraine		Forêt	1	Élément Isolé
31	La Souterraine		Forêt	16	Site à concentration diffuse
32	La Souterraine		Forêt	7	Site à concentration diffuse

33	La Souterraine		Forêt	1	Élément Isolé
34	La Souterraine		Forêt	1	Élément Isolé
35	La Souterraine		Forêt	26	Site à concentration diffuse
65	La Souterraine		Forêt	1	Élément Isolé
66	La Souterraine		Forêt	3	Bruit de fond
67	La Souterraine		Forêt	1	Élément Isolé
68	La Souterraine		Forêt	1	Élément Isolé
69	La Souterraine		Forêt	3	Bruit de fond
70	La Souterraine		Forêt	30	Site à concentration nette
71	La Souterraine		Forêt	3	Élément Isolé
<b>Ladapeyre</b>					
19	Ladapeyre			1	Élément Isolé
42	Ladapeyre		Forêt	4	Site à concentration diffuse
72	Ladapeyre		Prairie	15	Élément Isolé
73	Ladapeyre		Prairie	1	Élément Isolé
74	Ladapeyre		Prairie	9	Élément Isolé
<b>Le Broc</b>					
17	Le Broc	77709	Labourée et hersée	122	Indice de site
18	Le Broc	9615	Labourée et hersée	39	Bruit de fond
48	Le Broc	48922	Labourée et hersée	12	Indice de site
49	Le Broc	44587	Plantée et faiblement poussée	195	Site à concentration nette
<b>Les Martres-de-Veyre</b>					
43	Les Martres-de-Veyre			684	Site à concentration nette
44	Les Martres-de-Veyre			199	Site à concentration nette
<b>Saint-Goussaud</b>					
61	Saint-Goussaud		Forêt	0	Élément Isolé
62	Saint-Goussaud		Prairie	14	Site à concentration diffuse
<b>Saint-Jean-d'Aubrigoux</b>					
1	Saint-Jean-d'Aubrigoux		Forêt	24	Site à concentration nette
2	Saint-Jean-d'Aubrigoux		Forêt	18	Site à concentration nette
3	Saint-Jean-d'Aubrigoux		Forêt	2	Bruit de fond
4	Saint-Jean-d'Aubrigoux	2732	Labourée et hersée	1	Pas d'occupation
5	Saint-Jean-d'Aubrigoux	7986	Labourée et hersée	0	Pas d'occupation
6	Saint-Jean-d'Aubrigoux	3294	Labourée et hersée	0	Pas d'occupation
53	Saint-Jean-d'Aubrigoux	1900	Labourée et hersée	1	Pas d'occupation
54	Saint-Jean-d'Aubrigoux	3148	Plantée et faiblement poussée	1	Pas d'occupation
55	Saint-Jean-d'Aubrigoux	1270	Plantée et faiblement poussée	0	Pas d'occupation

56	Saint-Jean-d'Aubrigoux	7710	Labourée, pas hersée	0	Pas d'occupation
57	Saint-Jean-d'Aubrigoux	1642	Plantée et faiblement poussée	0	Pas d'occupation
58	Saint-Jean-d'Aubrigoux	6210	Forêt	0	Pas d'occupation
59	Saint-Jean-d'Aubrigoux	1978	Forêt	0	Pas d'occupation
60	Saint-Jean-d'Aubrigoux	2912	Forêt	0	Pas d'occupation
<i>Ydes</i>					
20	Ydes	7976	Labourée et hersée	47	Indice de site
21	Ydes	17979	Labourée et hersée	4	Bruit de fond
22	Ydes			8	Élément Isolé
23	Ydes	34008	Labourée et hersée	119	Site à concentration nette
24	Ydes	24318	Labourée et hersée	8	Bruit de fond
25	Ydes	41447	Labourée et hersée	12	Bruit de fond

Annexe 11 : Résultats des prospections terrestres.

Cités	Communes	Nombre de photo	Nombre de photo présentant des anomalies
Arvernes	Allanche	6	2
Arvernes	Ambert	3	0
Arvernes	Antignac	6	0
Arvernes	Arpajon	7	0
Arvernes	Artonne	7	3
Arvernes	Aurillac	6	1
Arvernes	Blanzat	10	3
Arvernes	Brioude	7	0
Arvernes	Ceyssat	4	0
Arvernes	Charbonnier-les-Mines	3	3
Arvernes	Chaudes-Aigues	7	0
Arvernes	Corent	4	0
Arvernes	Le Broc	4	3
Arvernes	Le Monteil	5	0
Arvernes	Les Martres-de-Veyre	7	2
Arvernes	Lezoux	9	1
Arvernes	Massiac	7	0
Arvernes	Mauriac	8	2
Arvernes	Mont-Dore	11	3
Arvernes	Olby	4	0
Arvernes	Riom-ès-Montagnes	7	0
Arvernes	Royat	22	0
Arvernes	Saint-Flour	7	2
Arvernes	Voingt	16	3
Arvernes	Ydes	5	2
<b>Arvernes</b>	<b>TOTAL</b>	<b>182</b>	<b>30</b>
Cadurques	Albias	18	4
Cadurques	Cajarc	12	2
Cadurques	Castelnau	0	0
Cadurques	Duravel	12	4
Cadurques	Luzech	7	2
Cadurques	Moissac	14	7
Cadurques	Varaire	9	0
Cadurques	Vayrac	6	2
Cadurques	Saint-Paul-de-Loubressac	13	0
Cadurques	Sainte-Croix	6	0
<b>Cadurques</b>	<b>TOTAL</b>	<b>97</b>	<b>21</b>
Gabales	Bagnols-les-Bains	10	1
Gabales	Banassac	13	1
Gabales	Florac	14	0
Gabales	Fraissinet-de-Fourques	6	3
Gabales	Grezes	6	4
Gabales	Lanuejols	9	1
Gabales	Le Rozier	6	0
Gabales	Mende	8	0
Gabales	Nabsinals	10	1
Gabales	St-Bonnet-de-Chirac	6	3
Gabales	St-Bonnet-de-Montauroux	6	0
<b>Gabales</b>	<b>TOTAL</b>	<b>94</b>	<b>14</b>

Lémovices	Ahun	11	4
Lémovices	Argentat	13	0
Lémovices	Blond	8	3
Lémovices	Brive	11	0
Lémovices	Château-Chervix	13	5
Lémovices	Evau-les-Bains	12	5
Lémovices	Gouzon	15	4
Lémovices	Gueret	14	0
Lémovices	La Souterraine	12	2
Lémovices	Ladapeyre	15	
Lémovices	Mainsat	13	3
Lémovices	Naves	12	0
Lémovices	Pontarion	6	0
Lémovices	Rancon	6	2
Lémovices	Ussel	15	2
<b>Lémovices</b>	<b>TOTAL</b>	<b>176</b>	<b>30</b>
Rutènes	Albi	8	1
Rutènes	Buzeins	5	1
Rutènes	Castres	15	0
Rutènes	Compolibat	0	0
Rutènes	Espalion	5	0
Rutènes	La Bastide-l'Eveque	7	0
Rutènes	Laguiole	0	0
Rutènes	Lanuejous	0	0
Rutènes	L'Hospitalet-du-Larzac	6	2
Rutènes	Millau	13	2
Rutènes	Montans	3	0
Rutènes	Montpeyrux	5	0
Rutènes	Onet-le-Château	5	1
Rutènes	Rodelle	0	0
Rutènes	Saint-Sulpice	3	1
Rutènes	Salles-la-Source	11	1
Rutènes	Savignac	6	1
Rutènes	Severac-le-Château	5	1
Rutènes	Villefranche-de-Rouergue	8	1
<b>Rutènes</b>	<b>TOTAL</b>	<b>105</b>	<b>12</b>
Vellaves	Bas-en-Basset	32	2
Vellaves	Saint-Jean-Aubrigoux	7	2
Vellaves	Usson-en-Forez	9	0
<b>Vellaves</b>	<b>TOTAL</b>	<b>48</b>	<b>4</b>
	<b>TOTAL</b>	<b>702</b>	<b>111</b>

Annexe 12 : Résultats du dépouillement des clichés de l'IGN.

## **Chapitre 5 :**

---

## **ANALYSE CRITIQUE DE LA DOCUMENTATION**

Agglomération	Implantation	Construction	Occupation Proto	Monuments Publics	Funéraire	Superficie	Occupation	Activités	Occupation médiévale	Morphologie	Communication	Fiabilité	Cité
Florac	IMP5	CON2	PRO2	PUB0	FUN0	SUPI	OCC6	ACT2	MED2	MOR0	COM2	FIA0	Gabales
Saint-Bonnet-de-Chirac	IMP1	CON3	PRO41	PUB3	FUN22	SUP0	OCC6	ACT0	MED1	MOR0	COM2	FIA0	Gabales
Varaïre	IMP5	CON1	PRO2	PUB0	FUN0	SUP0	OCC1	ACT0	MED0	MOR0	COM2	FIA0	Cadurques
Sainte-Croix	IMP3	CON3	PRO0	PUB0	FUN0	SUP0	OCC0	ACT0	MED0	MOR0	COM2	FIA0	Cadurques
Lagutole	IMP0	CON2	PRO0	PUB0	FUN4	SUP0	OCC0	ACT0	MED0	MOR0	COM0	FIA0	Rutènes
Montpeyroux	IMP1	CON0	PRO2	PUB0	FUN0	SUP0	OCC5	ACT4	MED3	MOR0	COM0	FIA0	Rutènes
Rodelle	IMP1	CON1	PRO0	PUB0	FUN0	SUP0	OCC0	ACT0	MED0	MOR0	COM0	FIA0	Rutènes
Sévérac-le-Château	IMP1	CON3	PRO2	PUB0	FUN21	SUP0	OCC6	ACT0	MED3	MOR0	COM2	FIA0	Rutènes
Savignac	IMP1	CON2	PRO2	PUB0	FUN0	SUP0	OCC6	ACT2	MED2	MOR0	COM2	FIA0	Rutènes
Villefranche-de-Rouergue	IMP1	CON31/32	PRO2	PUB0	FUN5	SUP0	OCC6	ACT4	MED2	MOR0	COM42	FIA0	Rutènes
Rivière-sur-Tarn	IMP1	CON3	PRO3	PUB0	FUN0	SUP0	OCC6	ACT0	MED3	MOR0	COM0	FIA0	Rutènes
Compeyre	IMP1	CON2	PRO3	PUB3	FUN4	SUP0	OCC0	ACT0	MED0	MOR0	COM0	FIA0	Rutènes
Créjouls	IMP1	CON2	PRO3	PUB3	FUN0	SUP0	OCC0	ACT3	MED0	MOR0	COM0	FIA0	Rutènes
Saint-Christophe-Vallon	IMP1	CON0	PRO3	PUB3	FUN0	SUP0	OCC0	ACT0	MED0	MOR0	COM0	FIA0	Rutènes
Tauriac-de-Nauccelle	IMP1	CON0	PRO2	PUB0	FUN0	SUP0	OCC0	ACT3	MED0	MOR0	COM4	FIA0	Rutènes
Laussac	IMP1	CON2	PRO4	PUB3	FUN0	SUP0	OCC6	ACT3	MED3	MOR0	COM0	FIA0	Rutènes
Darnac	IMP0	CON0	PRO0	PUB0	FUN0	SUP0	OCC0	ACT0	MED2	MOR0	COM0	FIA0	Lémoignes
Pradines	IMP2	CON32	PRO2	PUB3	FUN0	SUPI	OCC3	ACT0	MED0	MOR0	COM3	FIA0	Lémoignes
Margerides	IMP4	CON32	PRO2	PUB3	FUN0	SUPI	OCC5	ACT0	MED0	MOR0	COM3	FIA0	Lémoignes
Pierre-Bufferière	IMP3	CON31/32	PRO0	PUB0	FUN0	SUP2	OCC3	ACT0	MED0	MOR0	COM0	FIA0	Lémoignes
Egletons / Rosiers-d'Egletons	IMP1	CON2	PRO2	PUB0	FUN31	SUP0	OCC0	ACT2	MED3	MOR0	COM3	FIA0	Lémoignes
Saint-Martin-le-Vieux	IMP8	CON32	PRO0	PUB0	FUN0	SUP0	OCC3	ACT0	MED0	MOR0	COM2	FIA0	Lémoignes
Saint-Pierre-Bellevue	IMP4	CON32	PRO0	PUB3	FUN2	SUPI	OCC4	ACT0	MED0	MOR0	COM3	FIA0	Lémoignes
Saint-Merd-les-Oussines	IMP6	CON31/32	PRO0	PUB0	FUN22	SUP0	OCC2	ACT0	MED0	MOR0	COM3	FIA0	Lémoignes
Guéret	IMP1	CON2	PRO42	PUB0	FUN22	SUP0	OCC6	ACT2	MED3	MOR0	COM2	FIA0	Lémoignes
Remprat	IMP5	CON2	PRO0	PUB0	FUN32	SUP0	OCC0	ACT0	MED0	MOR0	COM2	FIA0	Lémoignes
Saint-Yrieix-La-Montagne	IMP4	CON2	PRO0	PUB0	FUN32	SUP0	OCC0	ACT0	MED0	MOR0	COM1	FIA0	Lémoignes
Ambrugeat	IMP4	CON2	PRO2	PUB0	FUN31	SUP0	OCC0	ACT0	MED0	MOR0	COM3	FIA0	Lémoignes
Crozant	IMP9	CON1	PRO3	PUB0	FUN22	SUP0	OCC0	ACT0	MED2	MOR0	COM0	FIA0	Lémoignes
Uzerche	IMP9	CON32	PRO2	PUB0	FUN0	SUP0	OCC6	ACT0	MED2	MOR0	COM0	FIA0	Lémoignes
Salon-la-Tour	IMP0	CON2	PRO0	PUB0	FUN22	SUP0	OCC0	ACT0	MED2	MOR0	COM3	FIA0	Lémoignes
Châteauponsac	IMP5	CON31	PRO2	PUB0	FUN32	SUP0	OCC3	ACT0	MED3	MOR0	COM2	FIA0	Lémoignes
Savennes	IMP5	CON31	PRO0	PUB0	FUN32	SUP0	OCC2	ACT0	MED0	MOR0	COM2	FIA0	Lémoignes
Anglards-de-Saint-Flour	IMP0	CON3	PRO0	PUB0	FUN0	SUP0	OCC0	ACT0	MED0	MOR0	COM2	FIA0	Arvernes
Antignac	IMP0	CON1	PRO2	PUB3	FUN22	SUP0	OCC0	ACT0	MED3	MOR0	COM2	FIA0	Arvernes
Molompize	IMP0	CON2	PRO2	PUB0	FUN2	SUP0	OCC4	ACT0	MED3	MOR0	COM2	FIA0	Arvernes
Pleaux	IMP0	CON31/32	PRO0	PUB0	FUN21	SUP0	OCC2	ACT0	MED0	MOR0	COM2	FIA0	Arvernes
Gelles	IMP0	CON32	PRO2	PUB0	FUN5	SUP0	OCC0	ACT0	MED0	MOR0	COM2	FIA0	Arvernes
Saint-Germain-Lembron	IMP0	CON32	PRO0	PUB0	FUN0	SUP0	OCC0	ACT2	MED3	MOR0	COM2	FIA0	Arvernes
Olby	IMP0	CON1	PRO0	PUB0	FUN0	SUP0	OCC0	ACT0	MED3	MOR0	COM2	FIA0	Arvernes
Moissat	IMP0	CON31/32	PRO2	PUB0	FUN0	SUP0	OCC6	ACT0	MED2	MOR0	COM0	FIA0	Arvernes
Les Maitres-d'Arrière Vollere-Ville	IMP6	CON31/32	PRO0	PUB3	FUN31	SUP0	OCC5	ACT2	MED3	MOR0	COM2	FIA0	Arvernes
Vollere-Ville	IMP0	CON0	PRO0	PUB0	FUN0	SUP0	OCC0	ACT0	MED2	MOR0	COM2	FIA0	Arvernes
Thiers	IMP0	CON1	PRO0	PUB0	FUN0	SUP0	OCC0	ACT0	MED2	MOR0	COM0	FIA0	Arvernes
Riom	IMP0	CON2	PRO2	PUB3	FUN21	SUP0	OCC6	ACT0	MED2	MOR0	COM2	FIA0	Arvernes
Montchamp	IMP0	CON2	PRO0	PUB0	FUN0	SUP0	OCC0	ACT0	MED0	MOR0	COM2	FIA0	Arvernes
Moussages	IMP0	CON2	PRO0	PUB0	FUN0	SUP0	OCC2	ACT0	MED2	MOR0	COM3	FIA0	Arvernes
La Chapelle-Laurent	IMP0	CON1	PRO2	PUB0	FUN0	SUP0	OCC0	ACT4	MED3	MOR0	COM2	FIA0	Arvernes
Saint-Poncy	IMP4	CON2	PRO2	PUB0	FUN21	SUP0	OCC2	ACT0	MED0	MOR0	COM2	FIA0	Arvernes
Lastic	IMP4	CON3	PRO0	PUB3	FUN21	SUP0	OCC2	ACT0	MED0	MOR0	COM2	FIA0	Arvernes
Mazaye	IMP4	CON3	PRO0	PUB0	FUN0	SUP0	OCC1	ACT0	MED0	MOR0	COM2	FIA0	Arvernes

Briffons	IMP4	CON3	PRO0	PUB0	FUN0	SUP1	OCC2	ACT0	MED0	MOR0	COM2	FIA0	Arvernes
Gannat	IMP4	CON31/32	PRO2	PUB0	FUN4	SUP0	OCC3	ACT3	MED2	MOR0	COM3	FIA0	Arvernes
Vic-le-Comte	IMP4	CON2	PRO4	PUB0	FUN22	SUP0	OCC0	ACT0	MED2	MOR0	COM2	FIA0	Arvernes
Bagnols-les-Bains	IMP6	CON31	PRO1	PUB2	FUN21	SUP1	OCC6	ACT0	MED1	MOR2	COM41	FIA1	Gabales
Fraissinet-de-Fourques	IMP11	CON1	PRO1	PUB1	FUN0	SUP1	OCC6	ACT0	MED2	MOR2	COM2	FIA1	Gabales
Grèzes	IMP1	CON1	PRO41	PUB0	FUN22	SUP0	OCC5	ACT0	MED2	MOR2	COM2	FIA1	Gabales
Mende	IMP12	CON0	PRO2	PUB0	FUN4	SUP0	OCC6	ACT0	MED2	MOR0	COM0	FIA1	Gabales
Saint-Bonnet-de-Montauroux	IMP4	CON2	PRO0	PUB0	FUN0	SUP1	OCC3	ACT2	MED0	MOR0	COM42	FIA1	Gabales
Lanuajols	IMP4	CON32	PRO2	PUB1	FUN4	SUP3	OCC5	ACT0	MED3	MOR2	COM2	FIA1	Gabales
Le Rozier	IMP5	CON2	PRO2	PUB0	FUN4	SUP1	OCC1	ACT3	MED2	MOR2	COM3	FIA1	Gabales
Nashinals-Marchastel	IMP3	CON2	PRO2	PUB3	FUN0	SUP0	OCC5	ACT0	MED3	MOR2	COM2	FIA1	Gabales
La Canourgue	IMP3	CON32	PRO1	PUB1	FUN1	SUP2	OCC5	ACT0	MED1	MOR0	COM0	FIA1	Gabales
Duravel	IMP4	CON32	PRO0	PUB3	FUN32	SUP2	OCC6	ACT0	MED2	MOR2	COM3	FIA1	Cadurques
Vayrac	IMP1	CON32	PRO41	PUB3	FUN4	SUP0	OCC6	ACT0	MED2	MOR0	COM2	FIA1	Cadurques
Cajarc	IMP4	CON32	PRO0	PUB0	FUN0	SUP1	OCC1	ACT3	MED0	MOR2	COM0	FIA1	Cadurques
Moissac	IMP1	CON31	PRO41	PUB2	FUN22	SUP0	OCC6	ACT0	MED0	MOR0	COM42	FIA1	Cadurques
Luzech	IMP1	CON3	PRO41	PUB3	FUN0	SUP2	OCC5	ACT3	MED3	MOR2	COM2	FIA1	Cadurques
Saint-Paul-de-Loubressac	IMP0	CON1	PRO2	PUB0	FUN21	SUP1	OCC2	ACT2	MED3	MOR0	COM41	FIA1	Cadurques
Buzeins	IMP1	CON32	PRO2	PUB3	FUN0	SUP0	OCC5	ACT4	MED0	MOR0	COM2	FIA1	Rutènes
Compolibat	IMP0	CON2	PRO2	PUB0	FUN0	SUP3	OCC0	ACT2	MED0	MOR0	COM2	FIA1	Rutènes
La Bastide-l'Évêque	IMP4	CON1	PRO0	PUB0	FUN31	SUP0	OCC1	ACT4	MED3	MOR0	COM2	FIA1	Rutènes
Lanuajols	IMP0	CON2	PRO0	PUB3	FUN5	SUP2	OCC1	ACT3	MED3	MOR1	COM3	FIA1	Rutènes
Saint-Sulpice	IMP1	CON2	PRO3	PUB0	FUN21	SUP0	OCC6	ACT0	MED3	MOR0	COM42	FIA1	Rutènes
Espalion	IMP4	CON2	PRO2	PUB0	FUN21	SUP0	OCC2	ACT3	MED3	MOR2	COM2	FIA1	Rutènes
Château-Chervix	IMP0	CON3	PRO2	PUB0	FUN0	SUP5	OCC6	ACT2	MED3	MOR0	COM3	FIA1	Lémoignes
Pontarion	IMP7	CON2	PRO0	PUB3	FUN32	SUP0	OCC2	ACT0	MED3	MOR2	COM42	FIA1	Lémoignes
Argentat	IMP5	CON31/32	PRO42	PUB0	FUN31	SUP1	OCC6	ACT2	MED2	MOR0	COM42	FIA1	Lémoignes
Gouzon	IMP1	CON1	PRO2	PUB0	FUN22	SUP0	OCC2	ACT0	MED0	MOR0	COM42	FIA1	Lémoignes
Mainsat / Saint-Priest	IMP4	CON2	PRO0	PUB0	FUN32	SUP0	OCC2	ACT0	MED0	MOR0	COM3	FIA1	Lémoignes
Ladapeyre	IMP4	CON32	PRO2	PUB3	FUN22	SUP4	OCC3	ACT2	MED0	MOR0	COM3	FIA1	Lémoignes
Bersac-sur-Rivalier	IMP4	CON2	PRO0	PUB3	FUN32	SUP0	OCC3	ACT0	MED0	MOR0	COM3	FIA1	Lémoignes
Saint-Julien-aux-Bois	IMP4	CON2	PRO0	PUB0	FUN32	SUP0	OCC0	ACT0	MED0	MOR0	COM2	FIA1	Lémoignes
Bessines-sur-Gartempe	IMP5	CON3	PRO0	PUB0	FUN32	SUP0	OCC3	ACT0	MED0	MOR0	COM0	FIA1	Lémoignes
Sauviat-sur-Vige	IMP4	CON1	PRO0	PUB0	FUN32	SUP0	OCC3	ACT0	MED0	MOR0	COM2	FIA1	Lémoignes
Toulx-Sainte-Croix	IMP5	CON3	PRO3	PUB3	FUN22	SUP2	OCC3	ACT0	MED2	MOR0	COM3	FIA1	Lémoignes
Le Grand-Bourg	IMP4	CON2	PRO0	PUB3	FUN22	SUP0	OCC6	ACT0	MED2	MOR0	COM42	FIA1	Lémoignes
Issoire	IMP4	CON2	PRO2	PUB3	FUN31	SUP0	OCC6	ACT0	MED2	MOR0	COM2	FIA1	Arvernes
Chaudes-Aigues	IMP0	CON3	PRO0	PUB2	FUN0	SUP0	OCC6	ACT0	MED2	MOR0	COM0	FIA1	Arvernes
Le Monteil	IMP1	CON3	PRO42	PUB3	FUN31	SUP0	OCC6	ACT2	MED3	MOR0	COM0	FIA1	Arvernes
Riom-ès-Montagne	IMP0	CON2	PRO2	PUB0	FUN31	SUP4	OCC6	ACT2	MED2	MOR2	COM2	FIA1	Arvernes
Brioude	IMP2	CON31/32	PRO2	PUB3	FUN4	SUP5	OCC6	ACT2	MED3	MOR0	COM42	FIA1	Arvernes
Allanche	IMP0	CON2	PRO2	PUB3	FUN21	SUP5	OCC3	ACT2	MED3	MOR0	COM3	FIA1	Arvernes
Mauriac	IMP4	CON3	PRO2	PUB3	FUN32	SUP2	OCC6	ACT0	MED2	MOR2	COM2	FIA1	Arvernes
Saint-Flour	IMP4	CON3	PRO2	PUB0	FUN5	SUP3	OCC4	ACT0	MED3	MOR0	COM2	FIA1	Arvernes
Ydes	IMP4	CON31	PRO2	PUB2	FUN31	SUP0	OCC3	ACT0	MED2	MOR0	COM2	FIA1	Arvernes
Aurillac / Ampajon-sur-Cère	IMP3	CON3	PRO2	PUB3	FUN32	SUP0	OCC6	ACT0	MED2	MOR0	COM2	FIA1	Arvernes
Massiac	IMP0	CON1	PRO2	PUB0	FUN0	SUP0	OCC6	ACT4	MED3	MOR0	COM2	FIA1	Arvernes
Artonne	IMP3	CON3	PRO2	PUB3	FUN5	SUP3	OCC3	ACT2	MED3	MOR0	COM3	FIA1	Arvernes
Chamalières	IMP4	CON31	PRO2	PUB2	FUN5	SUP0	OCC6	ACT0	MED2	MOR1	COM2	FIA1	Arvernes
Coupière	IMP5	CON2	PRO0	PUB3	FUN0	SUP0	OCC3	ACT3	MED3	MOR0	COM2	FIA1	Arvernes
Coumon-d'Auvergne	IMP4	CON3	PRO42	PUB0	FUN31	SUP0	OCC3	ACT3	MED3	MOR0	COM2	FIA1	Arvernes
Chatel-de-Neuvre	IMP5	CON31/32	PRO2	PUB3	FUN5	SUP0	OCC3	ACT0	MED0	MOR0	COM2	FIA1	Arvernes



Lapalisse	IMP4	CON3	PRO2	PUB3	FUN31	SUP3	OCC6	ACT3	MED2	MOR2	COM3	FIA1	Arvernes
Toulon-sur-Allier	IMP5	CON3	PRO2	PUB0	FUN0	SUP0	OCC3	ACT3	MED3	MOR0	COM3	FIA1	Arvernes
Pérignat-sur-Allier	IMP4	CON3	PRO3	PUB0	FUN31	SUP1	OCC4	ACT2	MED0	MOR0	COM2	FIA1	Arvernes
Blot-Fléglise	IMP4	CON3	PRO0	PUB3	FUN4	SUP6	OCC3	ACT4	MED3	MOR2	COM2	FIA1	Arvernes
Saint-Jean-d'Aubrigoux	IMP4	CON31/32	PRO0	PUB3	FUN0	SUP0	OCC3	ACT2	MED0	MOR0	COM2	FIA1	Vellaves
Bas-en-Basset / Monistrol	IMP4	CON3	PRO42	PUB0	FUN21	SUP0	OCC3	ACT2	MED2	MOR0	COM2	FIA1	Vellaves
Saint-Gence	IMP1	CON2	PRO3	PUB0	FUN31	SUP0	OCC4	ACT0	MED2	MOR0	COM3	FIA1/2	Lémoignes
Banassac-La Canourgue	IMP5	CON32	PRO3	PUB2	FUN31	SUP1	OCC6	ACT3	MED2	MOR2	COM2	FIA2	Gabales
Castelnaud-Montriat	IMP1	CON32	PRO2	PUB3	FUN22	SUP3	OCC6	ACT0	MED0	MOR1	COM0	FIA2	Cadurques
Albias	IMP1	CON32	PRO3	PUB3	FUN5	SUP4	OCC6	ACT2	MED3	MOR1	COM2	FIA2	Cadurques
L'Hospitalet-du-Larzac	IMP5	CON31/32	PRO2	PUB0	FUN31	SUP2	OCC3	ACT0	MED1	MOR1	COM2	FIA2	Rutènes
Salles-la-Source	IMP4	CON3	PRO2	PUB6	FUN0	SUP6	OCC4	ACT3	MED3	MOR2	COM2	FIA2	Rutènes
Onet-le-Château	IMP4	CON31/32	PRO3	PUB5	FUN31	SUP2	OCC2	ACT0	MED0	MOR1	COM2	FIA2	Rutènes
Albi	IMP2	CON3	PRO2	PUB0	FUN31	SUP3	OCC6	ACT3	MED2	MOR1	COM42	FIA2	Rutènes
Castres	IMP2	CON3	PRO2	PUB0	FUN5	SUP0	OCC6	ACT2	MED2	MOR1	COM42	FIA2	Rutènes
Montans	IMP2	CON32	PRO41	PUB0	FUN21	SUP4	OCC6	ACT3	MED2	MOR1	COM41	FIA2	Rutènes
Millau	IMP1	CON31/32	PRO3	PUB6	FUN5	SUP5	OCC4	ACT3	MED2	MOR1	COM411	FIA2	Rutènes
Naves	IMP1	CON32	PRO3	PUB6	FUN31	SUP6	OCC5	ACT2	MED0	MOR1	COM3	FIA2	Lémoignes
Blond	IMP4	CON3	PRO0	PUB3	FUN0	SUP2	OCC3	ACT4	MED3	MOR2	COM2	FIA2	Lémoignes
Rancoon	IMP3	CON31	PRO0	PUB3	FUN32	SUP2	OCC3	ACT0	MED2	MOR0	COM41	FIA2	Lémoignes
Evaux-les-Bains	IMP5	CON32	PRO0	PUB5	FUN32	SUP4	OCC6	ACT0	MED2	MOR2	COM42	FIA2	Lémoignes
Saint-Goussaud	IMP3	CON3	PRO0	PUB6	FUN32	SUP0	OCC4	ACT0	MED0	MOR0	COM3	FIA2	Lémoignes
Ahun	IMP4	CON31	PRO3	PUB5	FUN32	SUP5	OCC3	ACT0	MED3	MOR2	COM42	FIA2	Lémoignes
Ussel	IMP4	CON1	PRO42	PUB0	FUN32	SUP0	OCC6	ACT0	MED2	MOR0	COM42	FIA2	Lémoignes
Brive-la-Gaillarde	IMP4	CON3	PRO2	PUB0	FUN3	SUP2	OCC6	ACT2	MED2	MOR2	COM42	FIA2	Lémoignes
La Souterraine	IMP1	CON31/32	PRO3	PUB5	FUN32	SUP4	OCC4	ACT2	MED3	MOR1	COM3	FIA2	Lémoignes
Chassenon	IMP4	CON31/32	PRO2	PUB7	FUN22	SUP6	OCC6	ACT2	MED3	MOR1	COM3	FIA2	Lémoignes
Viongt	IMP1	CON31/32	PRO2	PUB5	FUN32	SUP5	OCC5	ACT2	MED0	MOR2	COM3	FIA2	Arvernes
Blanzat	IMP4	CON32	PRO41	PUB3	FUN0	SUP3	OCC4	ACT2	MED0	MOR1/2	COM2	FIA2	Arvernes
Ambert	IMP3	CON3	PRO2	PUB3	FUN4	SUP6	OCC3	ACT2	MED3	MOR2	COM42	FIA2	Arvernes
Col de Ceypssat	IMP4	CON31/32	PRO2	PUB3	FUN32	SUP3	OCC3	ACT2	MED0	MOR2	COM2	FIA2	Arvernes
Corent	IMP3	CON32	PRO41	PUB6	FUN21	SUP6	OCC4	ACT0	MED0	MOR1	COM0	FIA2	Arvernes
Charbonnier-les-Mines	IMP3	CON3	PRO2	PUB3	FUN32	SUP5	OCC3	ACT2	MED3	MOR1/2	COM2	FIA2	Arvernes
Le Mont-Dore	IMP4	CON31/32	PRO2	PUB5	FUN22	SUP0	OCC3	ACT0	MED2	MOR0	COM3	FIA2	Arvernes
La Roche-Blanche	IMP2	CON32	PRO41	PUB3	FUN21	SUP0	OCC1	ACT3	MED0	MOR2	COM2	FIA2	Arvernes
Le Broc	IMP4	CON3	PRO2	PUB3	FUN4	SUP2	OCC3	ACT0	MED3	MOR2	COM2	FIA2	Arvernes
Ceyrat	IMP5	CON32	PRO2	PUB6	FUN0	SUP0	OCC2	ACT0	MED3	MOR1	COM2	FIA2	Arvernes
Bègues	IMP4	CON32	PRO41	PUB3	FUN5	SUP3	OCC3	ACT3	MED0	MOR2	COM42	FIA2	Arvernes
Varennes-sur-Allier	IMP3	CON31/32	PRO3	PUB0	FUN31	SUP4	OCC6	ACT3	MED2	MOR2	COM42	FIA2	Arvernes
Les Martres-de-Veyre	IMP3	CON31/32	PRO3/42	PUB5	FUN5	SUP4	OCC4	ACT3	MED2	MOR2	COM421	FIA2	Arvernes
Viechy	IMP4	CON31/32	PRO42	PUB5	FUN5	SUP6	OCC4	ACT3	MED2	MOR1	COM421	FIA2	Arvernes
Lezoux	IMP1	CON31/32	PRO2	PUB1	FUN5	SUP6	OCC6	ACT3	MED2	MOR2	COM3	FIA2	Arvernes
Usson-en-Forez	IMP5	CON3	PRO2	PUB0	FUN31	SUP0	OCC4	ACT0	MED2	MOR0	COM2	FIA2	Vellaves
Le Puy-en-Velay	IMP2	CON31/32	PRO3	PUB3	FUN5	SUP4	OCC6	ACT2	MED2	MOR1	COM42	FIA2	Vellaves
Clermont-Ferrand	IMP3	CON31/32	PRO42	PUB8	FUN5	SUP6	OCC6	ACT2	MED2	MOR1	COM3	FIA2	CHEFF-LIEU
Saint-Paulien	IMP3	CON31/32	PRO42	PUB0	FUN0	SUP4	OCC6	ACT0	MED2	MOR1	COM2	FIA2	CHEFF-LIEU
Javols	IMP3	CON31/32	PRO2	PUB8	FUN5	SUP5	OCC6	ACT4	MED2	MOR1	COM42	FIA2	CHEFF-LIEU
Rodez	IMP1	CON31/32	PRO41	PUB8	FUN5	SUP6	OCC6	ACT0	MED2	MOR1	COM3	FIA2	CHEFF-LIEU
Cahors	IMP1	CON31/32	PRO3	PUB8	FUN5	SUP6	OCC6	ACT2	MED2	MOR1	COM42	FIA2	CHEFF-LIEU
Limoges	IMP3	CON31/32	PRO2	PUB8	FUN32	SUP6	OCC6	ACT0	MED2	MOR1	COM42	FIA2	CHEFF-LIEU

Annexe 13 : Tableau des descripteurs.

Descripteur	Code	Modalités	Ordre	Points (proposition 1)	Points (proposition 2)
Implantation	IMP0	Pas d'information	0	0	0
	IMP1	Avant la conquête	1	3	1
	IMP2	De la conquête à 50 av. J.-C.	2	3	1
	IMP3	De 50 à 1 av. J.-C.	3	3	1
	IMP4	De 1 à 50	4	1	1
	IMP5	De 50 à 100	5	1	1
	IMP6	De 100 à 150	6	3	1
	IMP7	De 150 à 200	7	3	1
	IMP8	De 200 à 250	8	3	1
	IMP9	De 250 à 300	9	3	1
	IMP10	De 300 à 350	10	3	1
	IMP11	De 350 à 400	11	5	1
	IMP12	De 400 à 450	12	5	1
IMP13	De 450 à 500	13	5	1	
Construction	CON0	Pas d'information	0	0	0
	CON1	Tegulae	1	1	1
	CON2	Tegulae et moellons	2	2	2
	CON3	Tegulae, moellons et mortier	3	3	3
	CON31	Tegulae, moellons, mortier et hypocauste	4	4	4
	CON32	Tegulae, moellons, mortier et décoration	5	5	5
	CON31/32	Tegulae, moellons, mortier, hypocauste et décoration	6	6	6
Occupation protohistorique	PRO0	Pas d'information	0	0	0
	PRO1	Pas d'occupation protohistorique	1	0	0
	PRO2	Occupation protohistorique diffuse	2	0,5	0,5
	PRO3	Occupation protohistorique groupée	3	1	1
	PRO4	Oppidum (sans précision)	4	1	1
	PRO41	Oppidum avec agglomération in situ	5	2	2
	PRO42	Oppidum avec agglomération déplacée	6	4	4
Monuments publics	PUB0	Pas d'information	0	0	0
	PUB1	Pas de monuments publics	1	0	0
	PUB2	Thermes	2	1	1
	PUB3	Sanctuaire	3	1	1
	PUB4	Théâtre	4	1	1
	PUB5	Thermes et sanctuaire	5	2	2
	PUB6	Sanctuaire et théâtre	6	2	2
	PUB7	Thermes, sanctuaire, théâtre	7	3	3
PUB8	Thermes, sanctuaire, théâtre et place publique	8	4	4	
Funéraire	FUN0	Pas d'information	0	0	0
	FUN1	Pas d'éléments funéraire	1	0	0
	FUN2	Sépulture isolée	2	0,5	0,5
	FUN21	Sépulture isolée (sans coffre)	3	0,5	0,5
	FUN22	Coffre funéraire	4	1	1
	FUN3	Nécropole à incinération	5	2	2
	FUN31	Nécropole à incinération (sans coffre)	6	2	2
	FUN32	Nécropole avec coffre funéraire	7	3	3
	FUN4	Nécropole à inhumation	8	3	3
FUN5	Nécropole mixte	9	5	5	
Superficie	SUP0	Pas d'information	0	0	0
	SUP1	0 à 5 ha	1	1	1
	SUP2	5 à 12 ha	2	2	2
	SUP3	12 à 20 ha	3	3	3
	SUP4	20 à 30 ha	4	4	4
	SUP5	30 à 40 ha	5	5	5
SUP6	> à 40 ha	6	6	6	
Occupation	OCC0	Pas d'information	0	0	0
	OCC1	Moins de 100 ans	1	1	1
	OCC2	De 100 à moins de 200 ans	2	2	2
	OCC3	De 200 à moins de 300 ans	3	3	3
	OCC4	De 300 à moins de 400 ans	4	4	4
	OCC5	De 400 à moins de 500 ans	5	5	5
OCC6	500 ans et plus	6	6	6	
Activités	ACT0	Pas d'information	0	0	0
	ACT1	Pas d'activités artisanales	1	0	0
	ACT2	Artisanat diversifié sans dominante	2	1	1
	ACT3	Artisanat diversifié avec dominante	3	3	3
	ACT4	Activités artisanales et minières	4	3	3
Occupation médiévale	MED0	Pas d'information	0	0	0
	MED1	Pas d'occupation médiévale	1	0	0
	MED2	Occupation médiévale in situ	2	3	1
	MED3	Occupation médiévale déplacée	3	1	1
Morphologie	MOR0	Pas d'information	0	0	0
	MOR1	Présence de rues	1	1	1
	MOR2	Sectorisation	2	1	1
	MOR1/2	Présence de rues et de quartiers différenciés	3	2	2
Communication	COM0	Pas d'information	0	0	0
	COM1	Pas d'axe de communication	1	0	0
	COM2	Axe terrestre	2	1	1
	COM3	Carrefour terrestre	3	2	2
	COM4	Carrefour terrestre et fluvial	4	3	3
	COM41	Carrefour terrestre et fluvial avec franchissement (pont ou gué)	5	3	3
	COM411	Carrefour terrestre et fluvial avec franchissement (pont ou gué) et port	6	4	4
	COM42	Carrefour terrestre et franchissement	7	5	5
COM421	Carrefour terrestre et franchissement et port	8	6	6	
Fiabilité	FIA0	Site rejeté	0	0	0
	FIA1	Site hypothétique	1	1	1
	FIA2	Site attesté	2	2	2

**BONUS**

Inscriptions	INS0	Pas d'inscription	0	0	0
	INS1	1	1	0,5	0,5
	INS2	2	2	1	1
	INS3	3	3	1,5	1,5
	INS4	4 à 7	4	2	2
	INS5	+ de 10	5	3	3
Equipement hydraulique particulier	HYD0	Absence	0	0	0
	HYD1	Aqueduc	1	1	1
	HYD2	Castellum	2	2	2
	HYD3	Aqueduc + Castellum	3	3	3

Agglomération	Implantation	Construction	Occupation Proto	Monuments Publics	Funéraire	Superficie	Occupation	Activités	Occupation médiévale	Morphologie	Communication	Inscription	Hydraulique	Fiabilité	Cité
Ahun	IMP4	CON31	PRO3	PUB5	FUN32	SUP5	OC3	ACT0	MED3	MOR2	COM42	INS5	HYD0	FIA2	Lémoines
Albi	IMP2	CON3	PRO2	PUB0	FUN31	SUP3	OC6	ACT3	MED2	MOR1	COM42	INS0	HYD0	FIA2	Rutènes
Albias	IMP1	CON32	PRO3	PUB3	FUN5	SUP4	OC6	ACT2	MED3	MOR1	COM2	INS3	HYD0	FIA2	Cadurques
Allanche	IMP3	CON2	PRO2	PUB3	FUN21	SUP5	OC3	ACT2	MED3	MOR0	COM3	INS0	HYD0	FIA1	Arvernes
Ambert	IMP3	CON3	PRO2	PUB3	FUN4	SUP6	OC3	ACT2	MED3	MOR2	COM42	INS0	HYD0	FIA2	Arvernes
Ambreigat	IMP4	CON2	PRO2	PUB0	FUN31	SUP0	OC0	ACT0	MED0	MOR0	COM3	INS0	HYD0	FIA0	Lémoines
Anglards-de-Saint-Flour	IMP0	CON3	PRO0	PUB0	FUN0	SUP0	OC0	ACT0	MED0	MOR0	COM2	INS0	HYD0	FIA0	Arvernes
Antignac	IMP5	CON1	PRO2	PUB3	FUN22	SUP0	OC0	ACT0	MED3	MOR0	COM2	INS0	HYD0	FIA0	Arvernes
Argentat	IMP5	CON31/32	PRO42	PUB0	FUN31	SUP1	OC6	ACT2	MED2	MOR0	COM42	INS0	HYD1	FIA0	Lémoines
Atonne	IMP3	CON3	PRO2	PUB3	FUN5	SUP3	OC3	ACT2	MED3	MOR0	COM3	INS0	HYD0	FIA1	Arvernes
Aurillac / Arpajon-sur-Cère	IMP3	CON3	PRO2	PUB3	FUN32	SUP0	OC6	ACT0	MED2	MOR0	COM2	INS0	HYD0	FIA1	Arvernes
Bagnols-les-Bains	IMP6	CON51	PRO2	PUB2	FUN21	SUP1	OC6	ACT0	MED2	MOR2	COM41	INS0	HYD1	FIA1	Gabales
Banassac-La Canourgue	IMP5	CON32	PRO3	PUB2	FUN31	SUP1	OC6	ACT3	MED2	MOR2	COM2	INS0	HYD1	FIA2	Gabales
Bas-en-Basset / Monistrol	IMP4	CON3	PRO42	PUB0	FUN21	SUP0	OC3	ACT2	MED2	MOR0	COM2	INS1	HYD0	FIA1	Vellaves
Bègues	IMP4	CON32	PRO41	PUB3	FUN5	SUP3	OC3	ACT3	MED0	MOR2	COM2	INS1	HYD0	FIA1	Arvernes
Bersac-sur-Rivière	IMP4	CON2	PRO0	PUB3	FUN32	SUP0	OC3	ACT0	MED0	MOR0	COM3	INS0	HYD0	FIA1	Lémoines
Bessies-sur-Gartempe	IMP5	CON3	PRO0	PUB0	FUN32	SUP0	OC3	ACT0	MED0	MOR0	COM0	INS0	HYD0	FIA1	Lémoines
Blanzat	IMP4	CON32	PRO41	PUB3	FUN0	SUP3	OC4	ACT2	MED0	MOR1/2	COM2	INS0	HYD0	FIA2	Arvernes
Blond	IMP4	CON3	PRO0	PUB3	FUN0	SUP2	OC3	ACT4	MED3	MOR2	COM2	INS0	HYD0	FIA2	Lémoines
Blot-l'Église	IMP4	CON3	PRO0	PUB0	FUN4	SUP6	OC3	ACT4	MED3	MOR2	COM2	INS0	HYD0	FIA1	Arvernes
Briffons	IMP4	CON3	PRO0	PUB0	FUN0	SUP1	OC2	ACT0	MED0	MOR0	COM2	INS0	HYD0	FIA0	Arvernes
Brioude	IMP2	CON31/32	PRO2	PUB3	FUN4	SUP5	OC6	ACT2	MED3	MOR0	COM2	INS0	HYD0	FIA0	Arvernes
Brive-la-Gaillarde	IMP4	CON3	PRO2	PUB0	FUN3	SUP2	OC6	ACT2	MED0	MOR2	COM42	INS1	HYD0	FIA2	Lémoines
Buzies	IMP1	CON32	PRO2	PUB3	FUN0	SUP0	OC5	ACT4	MED0	MOR0	COM2	INS0	HYD0	FIA1	Rutènes
Cahors	IMP1	CON31/32	PRO3	PUB8	FUN5	SUP6	OC6	ACT2	MED2	MOR1	COM42	INS3	HYD1	FIA2	CHEF-LIEU
Cajarc	IMP4	CON32	PRO0	PUB0	FUN0	SUP1	OC1	ACT3	MED0	MOR2	COM0	INS0	HYD0	FIA1	Cadurques
Castelnau-Montriat	IMP2	CON32	PRO2	PUB3	FUN22	SUP3	OC6	ACT0	MED0	MOR1	COM0	INS0	HYD3	FIA2	Cadurques
Castres	IMP2	CON3	PRO2	PUB0	FUN5	SUP0	OC6	ACT2	MED2	MOR1	COM42	INS0	HYD0	FIA2	Rutènes
Ceyrat	IMP5	CON32	PRO2	PUB6	FUN0	SUP0	OC2	ACT0	MED3	MOR1	COM2	INS0	HYD0	FIA2	Arvernes
Chamalières	IMP4	CON31	PRO2	PUB2	FUN5	SUP0	OC6	ACT0	MED2	MOR1	COM2	INS4	HYD1	FIA1	Arvernes
Charbonnier-les-Mines	IMP3	CON3	PRO2	PUB3	FUN32	SUP5	OC3	ACT2	MED3	MOR1/2	COM2	INS0	HYD0	FIA2	Arvernes
Chassenon	IMP4	CON31/32	PRO2	PUB7	FUN22	SUP6	OC6	ACT2	MED3	MOR1	COM3	INS0	HYD1	FIA2	Lémoines
Château-Chervix	IMP0	CON3	PRO2	PUB0	FUN0	SUP5	OC6	ACT2	MED3	MOR0	COM3	INS0	HYD0	FIA1	Lémoines
Châteauponsac	IMP5	CON31	PRO2	PUB0	FUN32	SUP0	OC3	ACT0	MED3	MOR0	COM2	INS3	HYD0	FIA0	Lémoines
Chatel-de-Neuvre	IMP5	CON31/32	PRO2	PUB3	FUN5	SUP0	OC3	ACT0	MED0	MOR0	COM2	INS0	HYD0	FIA1	Arvernes
Chaudes-Aigues	IMP0	CON3	PRO0	PUB2	FUN0	SUP0	OC6	ACT0	MED2	MOR0	COM0	INS0	HYD0	FIA1	Arvernes
Clermont-Ferrand	IMP3	CON31/32	PRO42	PUB8	FUN5	SUP6	OC6	ACT2	MED2	MOR1	COM3	INS5	HYD1	FIA2	CHEF-LIEU
Col de Ceysnat	IMP4	CON31/32	PRO2	PUB3	FUN32	SUP3	OC3	ACT2	MED0	MOR2	COM2	INS0	HYD0	FIA2	Arvernes
Compeyre	IMP1	CON2	PRO3	PUB3	FUN4	SUP0	OC0	ACT0	MED0	MOR0	COM0	INS0	HYD0	FIA0	Rutènes
Compolibat	IMP0	CON2	PRO2	PUB0	FUN0	SUP3	OC0	ACT2	MED0	MOR0	COM2	INS0	HYD0	FIA1	Rutènes
Corent	IMP3	CON32	PRO41	PUB6	FUN21	SUP6	OC4	ACT0	MED0	MOR1	COM0	INS0	HYD0	FIA2	Arvernes
Cournon-d'Auvergne	IMP4	CON3	PRO42	PUB0	FUN31	SUP0	OC3	ACT3	MED3	MOR0	COM2	INS0	HYD0	FIA1	Arvernes
Cournière	IMP5	CON2	PRO0	PUB3	FUN0	SUP0	OC3	ACT3	MED3	MOR0	COM2	INS1	HYD0	FIA1	Arvernes
Crozant	IMP9	CON1	PRO3	PUB0	FUN22	SUP0	OC0	ACT0	MED2	MOR0	COM0	INS0	HYD0	FIA0	Lémoines
Cruejouls	IMP1	CON2	PRO3	PUB3	FUN0	SUP0	OC0	ACT3	MED0	MOR0	COM0	INS0	HYD0	FIA0	Rutènes
Darnac	IMP0	CON0	PRO0	PUB0	FUN0	SUP0	OC0	ACT0	MED2	MOR0	COM0	INS0	HYD0	FIA0	Lémoines
Duravel	IMP4	CON32	PRO0	PUB3	FUN32	SUP2	OC6	ACT0	MED2	MOR2	COM3	INS0	HYD0	FIA1	Cadurques
Egletons / Rosiers-d'Egletons	IMP1	CON2	PRO2	PUB0	FUN31	SUP0	OC0	ACT2	MED3	MOR0	COM3	INS0	HYD0	FIA0	Lémoines
Espalion	IMP4	CON2	PRO2	PUB0	FUN21	SUP0	OC2	ACT3	MED3	MOR2	COM2	INS1	HYD0	FIA1	Rutènes
Evaux-les-Bains	IMP5	CON32	PRO0	PUB5	FUN32	SUP4	OC6	ACT0	MED2	MOR2	COM42	INS3	HYD1	FIA2	Lémoines
Florac	IMP5	CON2	PRO2	PUB0	FUN0	SUP1	OC6	ACT2	MED2	MOR0	COM2	INS0	HYD0	FIA0	Gabales
Fraissinet-de-Fourques	IMP11	CON1	PRO1	PUB1	FUN0	SUP1	OC6	ACT0	MED1	MOR2	COM2	INS0	HYD0	FIA1	Gabales
Gannat	IMP4	CON31/32	PRO2	PUB0	FUN4	SUP0	OC3	ACT3	MED2	MOR0	COM3	INS1	HYD0	FIA0	Arvernes
Gelles	IMP0	CON32	PRO2	PUB0	FUN5	SUP0	OC0	ACT0	MED0	MOR0	COM2	INS0	HYD0	FIA0	Arvernes
Gouzon	IMP1	CON1	PRO2	PUB0	FUN22	SUP0	OC2	ACT0	MED0	MOR0	COM42	INS2	HYD0	FIA1	Lémoines
Grèzes	IMP1	CON1	PRO41	PUB0	FUN22	SUP0	OC5	ACT0	MED2	MOR2	COM2	INS1	HYD0	FIA1	Gabales

Guéret	IMP1	CON2	PRO42	PUB0	FUN22	SUP0	OCC6	ACT0	MED3	MOR0	COM2	INS0	HYD0	FIA0	Lémoivices
Issore	IMP4	CON2	PRO2	PUB3	FUN31	SUP0	OCC6	ACT0	MED2	MOR0	COM2	INS0	HYD0	FIA1	Arvernes
Javols	IMP3	CON31/32	PRO2	PUB8	FUN5	SUP5	OCC6	ACT4	MED2	MOR1	COM42	INS5	HYD1	FIA2	CHEF-LIEU
La Bastide-l'Évêque	IMP4	CON1	PRO0	PUB0	FUN31	SUP0	OCC1	ACT14	MED3	MOR0	COM2	INS1	HYD0	FIA1	Rutènes
La Canourgue	IMP3	CON32	PRO1	PUB1	FUN1	SUP2	OCC5	ACT0	MED1	MOR0	COM0	INS2	HYD0	FIA1	Gabales
La Chapelle-Laurent	IMP0	CON1	PRO2	PUB0	FUN0	SUP0	OCC0	ACT14	MED3	MOR0	COM2	INS0	HYD0	FIA0	Arvernes
La Roche-Blanche	IMP2	CON32	PRO41	PUB3	FUN21	SUP0	OCC1	ACT3	MED0	MOR2	COM2	INS0	HYD0	FIA2	Arvernes
La Souterraine	IMP1	CON31/32	PRO3	PUB5	FUN32	SUP4	OCC4	ACT2	MED3	MOR1	COM3	INS4	HYD0	FIA2	Lémoivices
Ladapeyre	IMP4	CON32	PRO2	PUB3	FUN22	SUP4	OCC3	ACT2	MED0	MOR0	COM3	INS0	HYD0	FIA1	Lémoivices
Laguiole	IMP0	CON2	PRO0	PUB0	FUN4	SUP0	OCC0	ACT0	MED0	MOR0	COM0	INS0	HYD0	FIA0	Rutènes
Lassaac	IMP4	CON2	PRO4	PUB3	FUN0	SUP0	OCC6	ACT3	MED3	MOR0	COM0	INS0	HYD0	FIA0	Rutènes
Lanuéjols	IMP4	CON32	PRO2	PUB1	FUN4	SUP3	OCC3	ACT0	MED3	MOR2	COM2	INS4	HYD0	FIA0	Gabales
Lanuéjols	IMP0	CON2	PRO0	PUB3	FUN5	SUP2	OCC1	ACT3	MED3	MOR1	COM3	INS0	HYD0	FIA1	Rutènes
Lapalisse	IMP4	CON3	PRO2	PUB3	FUN31	SUP3	OCC6	ACT3	MED2	MOR2	COM3	INS0	HYD0	FIA1	Arvernes
Lastic	IMP4	CON3	PRO0	PUB3	FUN21	SUP0	OCC2	ACT0	MED0	MOR0	COM2	INS0	HYD0	FIA0	Arvernes
Le Broc	IMP4	CON3	PRO2	PUB3	FUN4	SUP2	OCC3	ACT0	MED3	MOR2	COM2	INS0	HYD0	FIA2	Arvernes
Le Grand-Bourg	IMP4	CON2	PRO0	PUB3	FUN22	SUP0	OCC6	ACT0	MED2	MOR0	COM42	INS3	HYD0	FIA1	Lémoivices
Le Mont-Dore	IMP4	CON31/32	PRO2	PUB5	FUN22	SUP0	OCC3	ACT0	MED2	MOR0	COM3	INS0	HYD1	FIA2	Arvernes
Le Monteil	IMP1	CON3	PRO42	PUB3	FUN31	SUP0	OCC6	ACT2	MED3	MOR0	COM0	INS0	HYD0	FIA1	Arvernes
Le Puy-en-Velay	IMP2	CON31/32	PRO3	PUB3	FUN5	SUP4	OCC6	ACT2	MED2	MOR1	COM42	INS5	HYD0	FIA2	Vellaves
Le Rozier	IMP5	CON2	PRO2	PUB0	FUN4	SUP1	OCC1	ACT3	MED2	MOR2	COM3	INS0	HYD0	FIA1	Gabales
Les Martres-de-Veyre	IMP3	CON31/32	PRO3/42	PUB0	FUN5	SUP4	OCC4	ACT3	MED2	MOR2	COM421	INS0	HYD1	FIA2	Arvernes
Les Maires-d'Arrière	IMP6	CON31/32	PRO2	PUB3	FUN31	SUP0	OCC5	ACT2	MED3	MOR0	COM2	INS0	HYD0	FIA0	Arvernes
Lezoux	IMP1	CON31/32	PRO2	PUB1	FUN5	SUP6	OCC6	ACT3	MED2	MOR2	COM3	INS3	HYD1	FIA2	Arvernes
L'Hospitalet-du-Larzac	IMP5	CON31/32	PRO2	PUB0	FUN32	SUP6	OCC6	ACT0	MED2	MOR1	COM42	INS5	HYD0	FIA2	Rutènes
Luzech	IMP1	CON3	PRO41	PUB3	FUN0	SUP2	OCC5	ACT3	MED3	MOR2	COM2	INS0	HYD2	FIA2	CHEF-LIEU
Mainnat / Saint-Priest	IMP4	CON2	PRO0	PUB0	FUN32	SUP0	OCC2	ACT0	MED0	MOR0	COM3	INS0	HYD0	FIA1	Lémoivices
Marguerites	IMP4	CON32	PRO2	PUB3	FUN0	SUP1	OCC5	ACT0	MED0	MOR0	COM3	INS0	HYD0	FIA0	Lémoivices
Massiac	IMP0	CON1	PRO2	PUB0	FUN0	SUP0	OCC6	ACT4	MED3	MOR0	COM2	INS0	HYD0	FIA1	Arvernes
Mauriac	IMP4	CON3	PRO2	PUB3	FUN32	SUP2	OCC6	ACT0	MED2	MOR2	COM2	INS0	HYD0	FIA1	Arvernes
Mazaye	IMP4	CON3	PRO0	PUB0	FUN0	SUP0	OCC1	ACT0	MED0	MOR0	COM2	INS0	HYD0	FIA0	Arvernes
Mende	IMP12	CON0	PRO2	PUB0	FUN4	SUP0	OCC6	ACT0	MED2	MOR0	COM0	INS3	HYD0	FIA1	Gabales
Millau	IMP1	CON31/32	PRO3	PUB6	FUN5	SUP5	OCC4	ACT3	MED2	MOR1	COM411	INS4	HYD1	FIA2	Rutènes
Moissac	IMP1	CON31	PRO41	PUB2	FUN22	SUP0	OCC6	ACT0	MED2	MOR0	COM42	INS0	HYD1	FIA1	Cadurques
Moissat	IMP0	CON31/32	PRO2	PUB0	FUN0	SUP0	OCC6	ACT0	MED2	MOR0	COM0	INS0	HYD0	FIA0	Arvernes
Molompize	IMP0	CON2	PRO2	PUB0	FUN2	SUP0	OCC4	ACT0	MED3	MOR0	COM2	INS0	HYD0	FIA0	Arvernes
Montans	IMP2	CON32	PRO41	PUB0	FUN21	SUP4	OCC6	ACT3	MED2	MOR1	COM41	INS0	HYD0	FIA2	Rutènes
Montchamp	IMP0	CON2	PRO0	PUB0	FUN0	SUP0	OCC0	ACT0	MED0	MOR0	COM2	INS0	HYD0	FIA0	Arvernes
Montpeyroux	IMP1	CON0	PRO2	PUB0	FUN0	SUP0	OCC5	ACT4	MED3	MOR0	COM0	INS0	HYD0	FIA0	Rutènes
Moussages	IMP0	CON2	PRO0	PUB0	FUN0	SUP0	OCC2	ACT0	MED2	MOR0	COM3	INS1	HYD0	FIA0	Arvernes
Nasbinals-Marchastel	IMP3	CON2	PRO2	PUB3	FUN0	SUP0	OCC5	ACT0	MED3	MOR2	COM2	INS2	HYD1	FIA1	Gabales
Naves	IMP1	CON32	PRO3	PUB6	FUN31	SUP6	OCC5	ACT2	MED0	MOR1	COM3	INS2	HYD1	FIA2	Lémoivices
Olby	IMP0	CON1	PRO0	PUB0	FUN0	SUP0	OCC0	ACT0	MED3	MOR0	COM2	INS0	HYD0	FIA0	Arvernes
Onet-le-Château	IMP4	CON31/32	PRO3	PUB5	FUN31	SUP2	OCC2	ACT0	MED0	MOR1	COM2	INS1	HYD1	FIA2	Rutènes
Pérignat-sur-Allier	IMP4	CON3	PRO3	PUB0	FUN31	SUP1	OCC4	ACT2	MED0	MOR0	COM2	INS1	HYD0	FIA1	Arvernes
Pierre-Buffière	IMP3	CON31/32	PRO0	PUB0	FUN0	SUP2	OCC3	ACT0	MED0	MOR0	COM0	INS0	HYD0	FIA0	Lémoivices
Pleaux	IMP0	CON31/32	PRO0	PUB0	FUN21	SUP0	OCC2	ACT0	MED0	MOR0	COM2	INS0	HYD0	FIA0	Arvernes
Pontarion	IMP7	CON2	PRO0	PUB3	FUN32	SUP0	OCC2	ACT0	MED3	MOR2	COM42	INS0	HYD0	FIA1	Lémoivices
Pradines	IMP2	CON32	PRO2	PUB3	FUN0	SUP1	OCC3	ACT0	MED0	MOR0	COM3	INS0	HYD0	FIA0	Lémoivices
Rancorn	IMP3	CON31	PRO0	PUB3	FUN32	SUP2	OCC3	ACT0	MED2	MOR0	COM41	INS2	HYD1	FIA2	Lémoivices
Rempnat	IMP5	CON2	PRO0	PUB0	FUN32	SUP0	OCC0	ACT0	MED0	MOR0	COM2	INS0	HYD0	FIA0	Lémoivices
Riom	IMP0	CON2	PRO2	PUB3	FUN21	SUP0	OCC6	ACT0	MED2	MOR0	COM2	INS0	HYD0	FIA0	Arvernes
Riom-ès-Montagne	IMP0	CON2	PRO2	PUB0	FUN31	SUP4	OCC6	ACT2	MED2	MOR2	COM2	INS0	HYD1	FIA1	Arvernes
Rivière-sur-l'Am	IMP1	CON3	PRO3	PUB0	FUN0	SUP0	OCC6	ACT0	MED3	MOR0	COM0	INS1	HYD0	FIA0	Rutènes
Rodelle	IMP1	CON1	PRO0	PUB0	FUN0	SUP0	OCC0	ACT0	MED0	MOR0	COM0	INS0	HYD0	FIA0	Rutènes
Rodez	IMP1	CON31/32	PRO41	PUB8	FUN5	SUP6	OCC6	ACT0	MED2	MOR1	COM3	INS5	HYD1	FIA2	CHEF-LIEU

Saint-Bonnet-de-Chirac	IMP1	CON3	PRO41	PUB3	FUN22	SUP0	OCC6	ACT0	MED1	MORO	COM2	INS0	HYD0	FIA0	Gabales
Saint-Bonnet-de-Montauroux	IMP4	CON2	PRO0	PUB0	FUN0	SUP1	OCC3	ACT2	MED0	MORO	COM42	INS0	HYD0	FIA1	Gabales
Saint-Christophe-Vallon	IMP1	CON0	PRO3	PUB3	FUN0	SUP0	OCC0	ACT0	MED0	MORO	COM0	INS0	HYD0	FIA0	Rutènes
Saint-Croix	IMP3	CON3	PRO0	PUB0	FUN0	SUP0	OCC0	ACT0	MED0	MORO	COM2	INS0	HYD0	FIA0	Cadurques
Saint-Flour	IMP4	CON3	PRO2	PUB0	FUN5	SUP3	OCC4	ACT0	MED3	MORO	COM2	INS0	HYD0	FIA0	Arvernes
Saint-Gence	IMP1	CON2	PRO3	PUB0	FUN31	SUP0	OCC4	ACT0	MED2	MORO	COM3	INS0	HYD0	FIA1/2	Lémoignes
Saint-Germain-Lembron	IMP0	CON32	PRO0	PUB0	FUN0	SUP0	OCC0	ACT2	MED3	MORO	COM2	INS0	HYD0	FIA0	Arvernes
Saint-Goussaud	IMP3	CON3	PRO0	PUB6	FUN32	SUP0	OCC4	ACT0	MED0	MORO	COM3	INS0	HYD1	FIA2	Lémoignes
Saint-Jean-d'Aubrigoux	IMP4	CON31/32	PRO0	PUB3	FUN0	SUP0	OCC3	ACT2	MED0	MORO	COM2	INS1	HYD0	FIA1	Vellaves
Saint-Julien-aux-Bois	IMP4	CON2	PRO0	PUB0	FUN32	SUP0	OCC0	ACT0	MED0	MORO	COM2	INS0	HYD0	FIA1	Lémoignes
Saint-Martin-le-Vieux	IMP8	CON32	PRO0	PUB0	FUN0	SUP0	OCC3	ACT0	MED0	MORO	COM2	INS0	HYD0	FIA0	Lémoignes
Saint-Merd-les-Oussines	IMP6	CON31/32	PRO0	PUB0	FUN22	SUP0	OCC2	ACT0	MED0	MORO	COM3	INS0	HYD0	FIA0	Lémoignes
Saint-Paul-de-Loubressac	IMP0	CON1	PRO2	PUB0	FUN21	SUP1	OCC2	ACT2	MED3	MORO	COM41	INS0	HYD0	FIA1	Cadurques
Saint-Paulien	IMP3	CON31/32	PRO42	PUB0	FUN0	SUP4	OCC6	ACT0	MED2	MOR1	COM2	INS5	HYD0	FIA2	CHEF-LIEU
Saint-Pierre-Bellevue	IMP4	CON32	PRO0	PUB3	FUN32	SUP1	OCC4	ACT0	MED0	MORO	COM3	INS0	HYD0	FIA0	Lémoignes
Saint-Poncy	IMP4	CON2	PRO2	PUB0	FUN21	SUP0	OCC2	ACT0	MED0	MORO	COM2	INS0	HYD0	FIA0	Arvernes
Saint-Sulpice	IMP1	CON2	PRO3	PUB0	FUN21	SUP0	OCC6	ACT0	MED3	MORO	COM42	INS0	HYD0	FIA1	Rutènes
Saint-Yrieix-La-Montagne	IMP4	CON2	PRO0	PUB0	FUN32	SUP0	OCC0	ACT0	MED0	MORO	COM1	INS0	HYD0	FIA0	Lémoignes
Salles-la-Source	IMP4	CON3	PRO2	PUB6	FUN0	SUP6	OCC4	ACT3	MED3	MOR2	COM2	INS0	HYD0	FIA2	Rutènes
Salon-la-Tour	IMP0	CON2	PRO0	PUB0	FUN22	SUP0	OCC0	ACT0	MED2	MORO	COM3	INS0	HYD0	FIA0	Lémoignes
Sauvatières-Vige	IMP4	CON1	PRO0	PUB0	FUN32	SUP0	OCC3	ACT0	MED0	MORO	COM2	INS0	HYD0	FIA1	Lémoignes
Savennes	IMP5	CON31	PRO0	PUB0	FUN32	SUP0	OCC2	ACT0	MED0	MORO	COM2	INS0	HYD0	FIA0	Lémoignes
Savignac	IMP1	CON2	PRO2	PUB0	FUN0	SUP0	OCC6	ACT2	MED2	MORO	COM2	INS0	HYD0	FIA0	Rutènes
Séverac-le-Château	IMP1	CON3	PRO2	PUB0	FUN21	SUP0	OCC6	ACT0	MED3	MORO	COM2	INS1	HYD0	FIA0	Rutènes
Tauriac-de-Nauccelle	IMP1	CON0	PRO2	PUB0	FUN0	SUP0	OCC0	ACT3	MED0	MORO	COM4	INS0	HYD0	FIA0	Rutènes
Thiers	IMP0	CON1	PRO0	PUB0	FUN0	SUP0	OCC0	ACT0	MED2	MORO	COM0	INS1	HYD0	FIA0	Arvernes
Toulon-sur-Allier	IMP5	CON3	PRO2	PUB0	FUN0	SUP0	OCC3	ACT3	MED3	MORO	COM3	INS0	HYD0	FIA1	Arvernes
Toulx-Sainte-Croix	IMP5	CON3	PRO3	PUB3	FUN22	SUP2	OCC3	ACT0	MED2	MORO	COM3	INS1	HYD0	FIA1	Lémoignes
Ussel	IMP4	CON1	PRO42	PUB0	FUN32	SUP0	OCC6	ACT0	MED2	MORO	COM42	INS4	HYD0	FIA2	Lémoignes
Usson-en-Forez	IMP5	CON3	PRO2	PUB0	FUN31	SUP0	OCC4	ACT0	MED2	MORO	COM2	INS2	HYD0	FIA2	Vellaves
Uzerche	IMP9	CON32	PRO2	PUB0	FUN0	SUP0	OCC6	ACT0	MED2	MORO	COM0	INS0	HYD0	FIA0	Lémoignes
Varaire	IMP5	CON1	PRO2	PUB0	FUN0	SUP0	OCC1	ACT0	MED0	MORO	COM2	INS0	HYD0	FIA0	Cadurques
Varennes-sur-Allier	IMP3	CON31/32	PRO3	PUB0	FUN31	SUP4	OCC6	ACT3	MED2	MOR2	COM42	INS0	HYD0	FIA0	Arvernes
Vayrac	IMP3	CON32	PRO41	PUB3	FUN4	SUP0	OCC6	ACT0	MED2	MORO	COM2	INS0	HYD1	FIA1	Cadurques
Vichy	IMP4	CON31/32	PRO42	PUB5	FUN5	SUP6	OCC4	ACT3	MED2	MOR1	COM421	INS5	HYD3	FIA2	Arvernes
Vic-le-Comte	IMP4	CON2	PRO4	PUB0	FUN22	SUP0	OCC0	ACT0	MED2	MORO	COM2	INS2	HYD0	FIA0	Arvernes
Villefranche-de-Rouergue	IMP1	CON31/32	PRO2	PUB0	FUN5	SUP0	OCC6	ACT4	MED2	MORO	COM42	INS0	HYD0	FIA0	Rutènes
Voingt	IMP1	CON31/32	PRO2	PUB5	FUN32	SUP5	OCC5	ACT2	MED0	MOR2	COM3	INS0	HYD1	FIA0	Arvernes
Vollore-Ville	IMP0	CON0	PRO0	PUB0	FUN0	SUP0	OCC0	ACT0	MED2	MORO	COM2	INS1	HYD0	FIA0	Arvernes
Ydes	IMP4	CON31	PRO2	PUB2	FUN31	SUP0	OCC3	ACT0	MED2	MORO	COM2	INS1	HYD0	FIA1	Arvernes

Annexe 15 : Tableau des descripteurs avec les «Bonus».















Buzeins	Rutènes	18,5	1	3	IMP1	CON32	PRO2	PUB3	FUN0	SUP0	OCC5	ACT4	MED0	MOR0	COM2	INS0	HYD0
Château-Chervix	Lémovices	18,5	1	3	IMP0	CON3	PRO2	PUB0	FUN0	SUP5	OCC6	ACT2	MED3	MOR0	COM3	INS0	HYD0
Ladapeyre	Lémovices	18,5	1	3	IMP4	CON32	PRO2	PUB3	FUN22	SUP4	OCC3	ACT2	MED0	MOR0	COM3	INS0	HYD0
Saint-Flour	Arvernes	18,5	1	3	IMP4	CON3	PRO2	PUB0	FUN5	SUP3	OCC4	ACT0	MED3	MOR0	COM2	INS0	HYD0
Saint-Sulpice	Rutènes	18,5	1	3	IMP1	CON2	PRO3	PUB0	FUN21	SUP0	OCC6	ACT0	MED3	MOR0	COM42	INS0	HYD0
Cournon-d'Auvergne	Arvernes	18	1	3	IMP4	CON3	PRO42	PUB0	FUN31	SUP0	OCC3	ACT3	MED3	MOR0	COM2	INS0	HYD0
Lanuejols	Rutènes	18	1	3	IMP0	CON2	PRO0	PUB3	FUN5	SUP2	OCC1	ACT3	MED3	MOR1	COM3	INS0	HYD0
Pontarion	Lémovices	18	1	3	IMP7	CON2	PRO0	PUB3	FUN32	SUP0	OCC2	ACT0	MED3	MOR2	COM42	INS0	HYD0
Saint-Cressaud	Lémovices	18	2	3	IMP3	CON3	PRO0	PUB6	FUN32	SUP0	OCC4	ACT0	MED0	MOR0	COM3	INS0	HYD0
Chatel-de-Neuvre	Arvernes	17,5	1	3	IMP5	CON31/32	PRO2	PUB3	FUN5	SUP0	OCC3	ACT0	MED0	MOR0	COM2	INS0	HYD0
Grèzes	Gabales	17,5	1	3	IMP1	CON1	PRO41	PUB0	FUN22	SUP0	OCC5	ACT0	MED2	MOR2	COM2	INS1	HYD0
La Roche-Blanche	Arvernes	17,5	2	3	IMP2	CON32	PRO41	PUB3	FUN21	SUP0	OCC1	ACT3	MED0	MOR2	COM2	INS0	HYD0
Le Rozier	Gabales	17,5	1	3	IMP5	CON2	PRO2	PUB0	FUN4	SUP1	OCC1	ACT3	MED2	MOR2	COM3	INS0	HYD0
Toulk-Sainte-Croix	Lémovices	17,5	1	3	IMP5	CON3	PRO3	PUB3	FUN22	SUP2	OCC3	ACT0	MED2	MOR0	COM3	INS1	HYD0
Uzerche	Lémovices	17,5	0	3	IMP9	CON32	PRO2	PUB0	FUN0	SUP0	OCC6	ACT0	MED2	MOR0	COM0	INS0	HYD0
Bas-en-Basset	Vellaves	17	1	4	IMP4	CON3	PRO42	PUB0	FUN21	SUP0	OCC3	ACT2	MED2	MOR0	COM2	INS1	HYD0
Laisnac	Rutènes	17	0	4	IMP1	CON2	PRO4	PUB3	FUN0	SUP0	OCC6	ACT3	MED3	MOR0	COM0	INS1	HYD0
L'Hospitalet-du-Larzac	Rutènes	17	2	4	IMP5	CON31/32	PRO2	PUB0	FUN31	SUP2	OCC3	ACT0	MED1	MOR1	COM2	INS1	HYD0
Saint-Bonnet-de-Chrac	Gabales	17	0	4	IMP1	CON3	PRO41	PUB3	FUN22	SUP0	OCC6	ACT0	MED1	MOR0	COM2	INS0	HYD0
Saint-Cence	Lémovices	17	2	4	IMP1	CON2	PRO3	PUB0	FUN31	SUP0	OCC4	ACT0	MED2	MOR0	COM3	INS0	HYD0
Saint-Pierre-Bellevue	Lémovices	17	0	4	IMP4	CON32	PRO0	PUB3	FUN32	SUP1	OCC4	ACT0	MED0	MOR0	COM3	INS0	HYD0
Issoire	Arvernes	16,5	1	4	IMP4	CON2	PRO2	PUB3	FUN31	SUP0	OCC6	ACT0	MED2	MOR0	COM2	INS0	HYD0
Le Broc	Arvernes	16,5	2	4	IMP4	CON3	PRO2	PUB3	FUN4	SUP2	OCC3	ACT0	MED3	MOR2	COM2	INS0	HYD0
Le Broc	Arvernes	16,5	2	4	IMP4	CON3	PRO2	PUB0	FUN0	SUP0	OCC6	ACT2	MED2	MOR0	COM2	INS0	HYD0
Stagnac	Rutènes	16,5	0	4	IMP1	CON2	PRO2	PUB0	FUN0	SUP0	OCC6	ACT2	MED2	MOR0	COM2	INS0	HYD0
Allanche	Arvernes	16	1	4	IMP0	CON2	PRO2	PUB3	FUN21	SUP5	OCC3	ACT2	MED3	MOR0	COM3	INS0	HYD0
Blond	Lémovices	16	2	4	IMP4	CON3	PRO0	PUB3	FUN0	SUP2	OCC3	ACT4	MED3	MOR2	COM2	INS0	HYD0
La Canourgue	Gabales	16	1	4	IMP3	CON32	PRO1	PUB1	FUN1	SUP2	OCC5	ACT0	MED1	MOR0	COM0	INS0	HYD0
Ydes	Arvernes	16	1	4	IMP4	CON31	PRO2	PUB0	FUN31	SUP0	OCC3	ACT0	MED2	MOR0	COM2	INS1	HYD0
Florac	Gabales	15,5	0	4	IMP5	CON2	PRO2	PUB0	FUN0	SUP1	OCC6	ACT2	MED2	MOR0	COM2	INS0	HYD0
Margerides	Lémovices	15,5	0	4	IMP4	CON32	PRO2	PUB3	FUN0	SUP1	OCC5	ACT0	MED0	MOR0	COM3	INS0	HYD0
Moissat	Arvernes	15,5	0	4	IMP0	CON31/32	PRO2	PUB0	FUN0	SUP0	OCC6	ACT0	MED2	MOR0	COM0	INS0	HYD0
Nasbinals-Marchastel	Gabales	15,5	1	4	IMP3	CON2	PRO2	PUB3	FUN0	SUP0	OCC5	ACT0	MED3	MOR2	COM2	INS0	HYD0
Prudines	Lémovices	15,5	0	4	IMP2	CON32	PRO2	PUB3	FUN0	SUP1	OCC3	ACT0	MED0	MOR0	COM3	INS0	HYD0
Sévérac-le-Château	Rutènes	15,5	0	4	IMP1	CON3	PRO2	PUB0	FUN21	SUP0	OCC6	ACT0	MED3	MOR0	COM2	INS0	HYD0
Usson-en-Forez	Vellaves	15,5	2	4	IMP5	CON3	PRO2	PUB0	FUN31	SUP0	OCC4	ACT0	MED2	MOR0	COM2	INS2	HYD0
Châteauponsac	Lémovices	15	0	4	IMP5	CON31	PRO2	PUB0	FUN32	SUP0	OCC3	ACT0	MED3	MOR0	COM2	INS3	HYD0
Fraissinet-de-Fourques	Gabales	15	1	4	IMP11	CON1	PRO1	PUB1	FUN0	SUP1	OCC6	ACT0	MED1	MOR2	COM2	INS0	HYD0
Peignat-sur-Allier	Arvernes	14,5	1	4	IMP4	CON3	PRO3	PUB0	FUN31	SUP1	OCC4	ACT2	MED0	MOR0	COM2	INS1	HYD0
Rivière-sur-Tarn	Rutènes	14,5	0	4	IMP1	CON3	PRO3	PUB0	FUN0	SUP0	OCC6	ACT0	MED3	MOR0	COM0	INS1	HYD0
Pierre-Butfière	Lémovices	14	0	4	IMP3	CON31/32	PRO0	PUB0	FUN0	SUP2	OCC3	ACT0	MED0	MOR0	COM0	INS0	HYD0
Riom	Arvernes	14	0	4	IMP0	CON2	PRO2	PUB3	FUN21	SUP0	OCC6	ACT0	MED2	MOR0	COM2	INS0	HYD0
Saint-Merd-les-Oussines	Lémovices	14	0	4	IMP6	CON31/32	PRO0	PUB0	FUN22	SUP0	OCC2	ACT0	MED0	MOR0	COM3	INS0	HYD0
Ceyrat	Arvernes	13,5	2	4	IMP5	CON32	PRO2	PUB6	FUN0	SUP0	OCC2	ACT0	MED3	MOR1	COM2	INS0	HYD0
Gouzou	Lémovices	13,5	1	4	IMP1	CON2	PRO2	PUB0	FUN22	SUP0	OCC2	ACT0	MED0	MOR0	COM42	INS0	HYD0
Saint-Jean-d'Aubrigoux	Vellaves	13,5	1	4	IMP4	CON31/32	PRO0	PUB3	FUN0	SUP0	OCC3	ACT2	MED0	MOR0	COM2	INS1	HYD0
Toulon-sur-Allier	Arvernes	13,5	1	4	IMP5	CON3	PRO2	PUB0	FUN0	SUP0	OCC3	ACT3	MED3	MOR0	COM3	INS0	HYD0
Chaudes-Aigues	Arvernes	13	1	4	IMP0	CON3	PRO0	PUB2	FUN0	SUP0	OCC6	ACT0	MED2	MOR0	COM0	INS0	HYD0
Saint-Bonnet-de-Montauroux	Gabales	13	1	4	IMP4	CON2	PRO0	PUB0	FUN0	SUP1	OCC3	ACT2	MED0	MOR0	COM42	INS0	HYD0
Courpière	Arvernes	12,5	1	4	IMP5	CON2	PRO0	PUB3	FUN0	SUP0	OCC3	ACT3	MED3	MOR0	COM2	INS1	HYD0
Espalion	Rutènes	12,5	1	4	IMP4	CON2	PRO2	PUB0	FUN21	SUP0	OCC2	ACT3	MED3	MOR2	COM2	INS1	HYD0
Massiac	Arvernes	12,5	1	4	IMP0	CON1	PRO2	PUB0	FUN0	SUP0	OCC6	ACT4	MED3	MOR0	COM2	INS0	HYD0
Montpeyroux	Rutènes	12,5	0	4	IMP1	CON0	PRO2	PUB0	FUN0	SUP0	OCC5	ACT4	MED3	MOR0	COM0	INS0	HYD0
Bersac-sur-Rivalier	Lémovices	12	1	4	IMP4	CON2	PRO0	PUB3	FUN32	SUP0	OCC3	ACT0	MED3	MOR0	COM3	INS0	HYD0
Cajarc	Cadurques	12	1	4	IMP4	CON32	PRO0	PUB0	FUN0	SUP1	OCC1	ACT3	MED0	MOR2	COM0	INS0	HYD0
Saint-Martin-le-Vieux	Lémovices	12	0	4	IMP8	CON32	PRO0	PUB0	FUN0	SUP0	OCC3	ACT0	MED3	MOR0	COM2	INS0	HYD0
Egletons	Lémovices	11,5	0	5	IMP1	CON2	PRO2	PUB0	FUN31	SUP0	OCC0	ACT2	MED3	MOR0	COM3	INS0	HYD0
Gelles	Arvernes	11,5	0	5	IMP0	CON32	PRO2	PUB0	FUN5	SUP0	OCC0	ACT0	MED0	MOR0	COM2	INS0	HYD0
Savennes	Lémovices	11	0	5	IMP5	CON31	PRO0	PUB0	FUN32	SUP0	OCC2	ACT0	MED0	MOR0	COM2	INS0	HYD0
La Bastide-l'Évêque	Rutènes	10,5	1	5	IMP4	CON1	PRO0	PUB0	FUN31	SUP0	OCC1	ACT4	MED3	MOR0	COM2	INS1	HYD0

Bessines-sur-Gartempe	Lémoignes	10	1	5	IMP5	CON3	PRO0	PUB0	FUN32	SUP0	OCC3	ACT0	MED0	MOR0	COM0	INS0	HYD0
Compeyre	Rutènes	10	0	5	IMP1	CON2	PRO3	PUB3	FUN4	SUP0	OCC0	ACT0	MED0	MOR0	COM0	INS0	HYD0
Châteaufoux	Rutènes	10	0	5	IMP1	CON2	PRO3	PUB3	FUN0	SUP0	OCC0	ACT3	MED0	MOR0	COM0	INS0	HYD0
Miansat	Lémoignes	10	1	5	IMP4	CON2	PRO0	PUB0	FUN32	SUP0	OCC2	ACT0	MED0	MOR0	COM3	INS0	HYD0
Saint-Paul-de-Loubressac	Cadurques	10	1	5	IMP0	CON1	PRO2	PUB0	FUN21	SUP1	OCC2	ACT2	MED3	MOR0	COM41	INS0	HYD0
Vie-le-Comte	Arvernes	10	0	5	IMP4	CON2	PRO4	PUB0	FUN22	SUP0	OCC0	ACT0	MED2	MOR0	COM2	INS2	HYD0
Moussages	Arvernes	9,5	0	5	IMP0	CON2	PRO0	PUB0	FUN0	SUP0	OCC2	ACT0	MED2	MOR0	COM3	INS1	HYD0
Pleaux	Arvernes	9,5	0	5	IMP0	CON3/32	PRO0	PUB0	FUN21	SUP0	OCC2	ACT0	MED0	MOR0	COM2	INS0	HYD0
Tauriac-de-Nauccelle	Rutènes	9,5	0	5	IMP1	CON0	PRO2	PUB0	FUN0	SUP0	OCC0	ACT3	MED0	MOR0	COM4	INS0	HYD0
Crozant	Lémoignes	9	0	5	IMP9	CON1	PRO3	PUB0	FUN22	SUP0	OCC0	ACT0	MED2	MOR0	COM0	INS0	HYD0
Molompize	Arvernes	9	0	5	IMP0	CON2	PRO2	PUB0	FUN2	SUP0	OCC4	ACT0	MED3	MOR0	COM2	INS0	HYD0
Sauvat-sur-Vige	Lémoignes	9	1	5	IMP4	CON1	PRO0	PUB0	FUN32	SUP0	OCC3	ACT0	MED0	MOR0	COM2	INS0	HYD0
Lastic	Arvernes	8,5	0	5	IMP4	CON3	PRO0	PUB3	FUN21	SUP0	OCC2	ACT0	MED0	MOR0	COM2	INS0	HYD0
Briffons	Arvernes	8	0	5	IMP4	CON3	PRO0	PUB0	FUN0	SUP1	OCC2	ACT0	MED0	MOR0	COM2	INS0	HYD0
Saint-Germain-Lembron	Arvernes	8	0	5	IMP0	CON32	PRO0	PUB0	FUN0	SUP0	OCC0	ACT2	MED3	MOR0	COM2	INS0	HYD0
Salon-la-Tour	Lémoignes	8	0	5	IMP0	CON2	PRO0	PUB0	FUN22	SUP0	OCC0	ACT0	MED2	MOR0	COM3	INS0	HYD0
Ambugeat	Lémoignes	7,5	0	5	IMP4	CON2	PRO2	PUB0	FUN31	SUP0	OCC0	ACT0	MED0	MOR0	COM3	INS0	HYD0
Compolibat	Rutènes	7,5	1	5	IMP0	CON2	PRO2	PUB0	FUN0	SUP3	OCC0	ACT2	MED0	MOR0	COM2	INS0	HYD0
Reinpiat	Lémoignes	7	0	6	IMP5	CON2	PRO0	PUB0	FUN32	SUP0	OCC0	ACT0	MED0	MOR0	COM2	INS0	HYD0
Sainte-Croix	Cadurques	7	0	6	IMP3	CON3	PRO0	PUB0	FUN0	SUP0	OCC0	ACT0	MED0	MOR0	COM2	INS0	HYD0
Saint-Julien-aux-Bois	Lémoignes	7	1	6	IMP4	CON2	PRO0	PUB0	FUN32	SUP0	OCC0	ACT0	MED0	MOR0	COM2	INS0	HYD0
Saint-Poney	Arvernes	7	0	6	IMP4	CON2	PRO2	PUB0	FUN21	SUP0	OCC2	ACT0	MED0	MOR0	COM2	INS0	HYD0
La Chapelle-Laurent	Arvernes	6,5	0	6	IMP0	CON1	PRO2	PUB0	FUN0	SUP0	OCC0	ACT4	MED3	MOR0	COM2	INS0	HYD0
Mazaye	Arvernes	6	0	6	IMP4	CON3	PRO0	PUB0	FUN0	SUP0	OCC1	ACT0	MED0	MOR0	COM2	INS0	HYD0
Sainte-Yrieix-La-Montagne	Lémoignes	6	0	6	IMP4	CON2	PRO0	PUB0	FUN32	SUP0	OCC0	ACT0	MED0	MOR0	COM1	INS0	HYD0
Antignac	Arvernes	5,5	0	6	IMP0	CON1	PRO2	PUB3	FUN22	SUP0	OCC0	ACT0	MED3	MOR0	COM2	INS0	HYD0
Laguiole	Rutènes	5	0	6	IMP0	CON2	PRO0	PUB0	FUN4	SUP0	OCC0	ACT0	MED0	MOR0	COM0	INS0	HYD0
Saint-Christophe-Vallon	Rutènes	5	0	6	IMP1	CON0	PRO3	PUB3	FUN0	SUP0	OCC0	ACT0	MED0	MOR0	COM0	INS0	HYD0
Thiers	Arvernes	4,5	0	6	IMP0	CON1	PRO0	PUB0	FUN0	SUP0	OCC0	ACT0	MED2	MOR0	COM0	INS1	HYD0
Varaire	Cadurques	4,5	0	6	IMP5	CON1	PRO2	PUB0	FUN0	SUP0	OCC1	ACT0	MED0	MOR0	COM2	INS0	HYD0
Volpore-Ville	Arvernes	4,5	0	6	IMP0	CON0	PRO0	PUB0	FUN0	SUP0	OCC0	ACT0	MED2	MOR0	COM2	INS1	HYD0
Anglards-de-Saint-Flour	Arvernes	4	0	6	IMP0	CON3	PRO0	PUB0	FUN0	SUP0	OCC0	ACT0	MED0	MOR0	COM2	INS0	HYD0
Rodelle	Rutènes	4	0	6	IMP1	CON1	PRO0	PUB0	FUN0	SUP0	OCC0	ACT0	MED0	MOR0	COM0	INS0	HYD0
Darnac	Lémoignes	3	0	7	IMP0	CON0	PRO0	PUB0	FUN0	SUP0	OCC0	ACT0	MED2	MOR0	COM0	INS0	HYD0
Monclamp	Arvernes	3	0	7	IMP0	CON2	PRO0	PUB0	FUN0	SUP0	OCC0	ACT0	MED0	MOR0	COM2	INS0	HYD0
Olby	Arvernes	3	0	7	IMP0	CON1	PRO0	PUB0	FUN0	SUP0	OCC0	ACT0	MED3	MOR0	COM2	INS0	HYD0

Annexe 18 : Classes du palmarès 1.

Agglomération	Cité	TOTAL avec Bonus	Fiabilité	Classe	Implantation	Construction	Occupation Proto	Monuments Publics	Funéraire	Superficie	Occupation	Activités	Occupation médiévale	Morphologie	Communication	Inscription	Hydraulique
Vichy	Arvernes	45	2	1	IMP4	CON31/32	PRO42	PUB5	FUN5	SUP6	OC4	ACT3	MED2	MOR1	COM421	INS5	HYD3
Javols	CHEF-JIEU	41,5	2	1	IMP3	CON31/32	PRO2	PUB8	FUN5	SUP5	OC6	ACT4	MED2	MOR1	COM42	INS5	HYD1
Clermont-Ferrand	CHEF-JIEU	41	2	1	IMP3	CON31/32	PRO42	PUB8	FUN5	SUP6	OC6	ACT2	MED2	MOR1	COM3	INS5	HYD1
Calors	CHEF-JIEU	39,5	2	1	IMP1	CON31/32	PRO3	PUB8	FUN5	SUP6	OC6	ACT2	MED2	MOR1	COM42	INS3	HYD1
Rodez	CHEF-JIEU	38	2	1	IMP1	CON31/32	PRO41	PUB8	FUN5	SUP6	OC6	ACT0	MED2	MOR1	COM3	INS5	HYD1
Limoges	CHEF-JIEU	36,5	2	1	IMP3	CON31/32	PRO2	PUB8	FUN5	SUP6	OC6	ACT0	MED2	MOR1	COM42	INS5	HYD0
Les Martres-de-Veyre	Arvernes	36	2	1	IMP3	CON31/32	PRO3/42	PUB0	FUN5	SUP4	OC4	ACT3	MED2	MOR2	COM421	INS0	HYD1
Milhan	Rutènes	36	2	1	IMP1	CON31/32	PRO3	PUB6	FUN5	SUP5	OC4	ACT3	MED2	MOR1	COM411	INS4	HYD1
Le Puy-en-Velay	Vellaves	35	2	1	IMP2	CON31/32	PRO2	PUB3	FUN5	SUP4	OC6	ACT2	MED2	MOR1	COM42	INS5	HYD0
Lezoux	Arvernes	34	2	1	IMP1	CON31/32	PRO2	PUB1	FUN5	SUP6	OC6	ACT3	MED2	MOR2	COM3	INS3	HYD1
Evaux-les-Bains	Lémovices	30,5	2	1	IMP5	CON32	PRO0	PUB5	FUN32	SUP4	OC6	ACT0	MED2	MOR2	COM42	INS3	HYD1
Chassenon	Lémovices	30	2	1	IMP4	CON31/32	PRO2	PUB7	FUN22	SUP6	OC6	ACT2	MED3	MOR1	COM3	INS1	HYD1
Varennes-sur-Allier	Arvernes	30	2	1	IMP3	CON31/32	PRO3	PUB0	FUN31	SUP4	OC6	ACT3	MED2	MOR2	COM42	INS0	HYD0
Bègues	Arvernes	29,5	2	1	IMP4	CON32	PRO41	PUB3	FUN5	SUP3	OC3	ACT3	MED0	MOR2	COM42	INS1	HYD0
Brioude	Arvernes	29,5	1	1	IMP2	CON31/32	PRO2	PUB3	FUN4	SUP5	OC6	ACT2	MED3	MOR0	COM42	INS0	HYD0
Ahun	Lémovices	29	2	1	IMP4	CON31	PRO3	PUB3	FUN32	SUP5	OC3	ACT0	MED3	MOR2	COM42	INS5	HYD0
Albas	Cadurques	28,5	2	2	IMP1	CON32	PRO3	PUB3	FUN5	SUP4	OC6	ACT2	MED3	MOR1	COM2	INS3	HYD0
Argentat	Lémovices	28	1	2	IMP5	CON31/32	PRO42	PUB0	FUN31	SUP1	OC6	ACT2	MED2	MOR0	COM42	INS0	HYD1
La Souterraine	Lémovices	28	2	2	IMP1	CON31/32	PRO3	PUB5	FUN32	SUP4	OC4	ACT2	MED3	MOR1	COM3	INS4	HYD0
Naves	Lémovices	28	2	2	IMP1	CON32	PRO3	PUB6	FUN31	SUP6	OC5	ACT2	MED0	MOR1	COM3	INS2	HYD1
Villefranche-de-Rouergue	Rutènes	27,5	0	2	IMP1	CON31/32	PRO2	PUB0	FUN5	SUP0	OC6	ACT4	MED2	MOR0	COM42	INS0	HYD0
Voingt	Arvernes	27,5	2	2	IMP1	CON31/32	PRO2	PUB5	FUN32	SUP5	OC5	ACT2	MED0	MOR2	COM3	INS0	HYD1
Sainte-Pauline	CHEF-JIEU	27	2	2	IMP3	CON31/32	PRO42	PUB0	FUN0	SUP4	OC6	ACT0	MED2	MOR1	COM2	INS5	HYD0
Montans	Rutènes	26,5	2	2	IMP2	CON32	PRO41	PUB0	FUN21	SUP4	OC6	ACT3	MED2	MOR1	COM41	INS0	HYD0
Albi	Rutènes	25,5	2	2	IMP2	CON3	PRO2	PUB0	FUN31	SUP3	OC6	ACT3	MED2	MOR1	COM42	INS0	HYD0
Ambert	Arvernes	25,5	2	2	IMP3	CON3	PRO2	PUB3	FUN4	SUP6	OC3	ACT2	MED3	MOR2	COM42	INS0	HYD0
Banassac	Gabales	24	2	2	IMP5	CON32	PRO3	PUB2	FUN31	SUP1	OC6	ACT3	MED2	MOR2	COM2	INS0	HYD1
Castres	Rutènes	23,5	2	2	IMP2	CON3	PRO2	PUB0	FUN5	SUP0	OC6	ACT2	MED2	MOR1	COM42	INS0	HYD0
Chamblières	Arvernes	23,5	1	2	IMP4	CON31	PRO2	PUB2	FUN5	SUP0	OC6	ACT0	MED2	MOR1	COM2	INS4	HYD1
Lapalisse	Arvernes	23,5	1	2	IMP4	CON3	PRO2	PUB3	FUN31	SUP3	OC6	ACT3	MED2	MOR2	COM2	INS0	HYD0
Blot-Église	Arvernes	23	1	2	IMP4	CON3	PRO0	PUB3	FUN4	SUP6	OC3	ACT4	MED3	MOR2	COM2	INS0	HYD0
Brive-la-Gaillarde	Lémovices	23	2	2	IMP4	CON3	PRO2	PUB0	FUN3	SUP2	OC6	ACT2	MED2	MOR2	COM42	INS1	HYD0
Ussel	Lémovices	23	2	2	IMP4	CON1	PRO42	PUB1	FUN32	SUP0	OC6	ACT0	MED2	MOR0	COM42	INS4	HYD0
Lamuéjols	Gabales	22,5	1	2	IMP4	CON32	PRO2	PUB1	FUN4	SUP3	OC5	ACT0	MED3	MOR2	COM2	INS4	HYD0
Salles-la-Source	Rutènes	22,5	2	2	IMP4	CON3	PRO2	PUB6	FUN0	SUP6	OC4	ACT3	MED3	MOR2	COM2	INS4	HYD0
Duravel	Cadurques	22	1	2	IMP4	CON32	PRO0	PUB3	FUN32	SUP2	OC6	ACT0	MED2	MOR2	COM3	INS0	HYD0
Luzech	Cadurques	22	1	2	IMP1	CON3	PRO41	PUB3	FUN0	SUP2	OC6	ACT3	MED3	MOR2	COM2	INS0	HYD2
Moissac	Cadurques	22	1	2	IMP1	CON31	PRO41	PUB2	FUN22	SUP0	OC6	ACT0	MED2	MOR0	COM42	INS0	HYD1
Castelhan-Montrater	Cadurques	21,5	2	3	IMP1	CON32	PRO2	PUB3	FUN22	SUP3	OC6	ACT0	MED0	MOR1	COM0	INS0	HYD3
Charbonnier-les-Mines	Arvernes	21,5	2	3	IMP3	CON3	PRO2	PUB3	FUN32	SUP5	OC3	ACT2	MED3	MOR1/2	COM2	INS0	HYD0
Corent	Arvernes	21,5	2	3	IMP3	CON32	PRO41	PUB6	FUN21	SUP6	OC4	ACT0	MED0	MOR1	COM0	INS0	HYD0
Vayrac	Cadurques	21	1	3	IMP1	CON32	PRO41	PUB3	FUN4	SUP0	OC6	ACT0	MED2	MOR0	COM2	INS0	HYD1
Atronne	Arvernes	20,5	1	3	IMP3	CON3	PRO2	PUB3	FUN5	SUP3	OC3	ACT2	MED3	MOR0	COM3	INS0	HYD0
Col de Ceyssat	Arvernes	20,5	2	3	IMP4	CON31/32	PRO2	PUB3	FUN32	SUP3	OC3	ACT2	MED0	MOR2	COM2	INS0	HYD0
Bagnolle-les-Bains	Gabales	20	1	3	IMP6	CON31	PRO2	PUB2	FUN21	SUP1	OC6	ACT0	MED2	MOR2	COM41	INS0	HYD1
Blanzat	Arvernes	20	2	3	IMP4	CON32	PRO41	PUB3	FUN0	SUP3	OC4	ACT2	MED0	MOR1/2	COM2	INS0	HYD0
Gannat	Arvernes	20	0	3	IMP4	CON31/32	PRO2	PUB0	FUN4	SUP0	OC3	ACT3	MED2	MOR0	COM3	INS1	HYD0
Rancoen	Lémovices	20	2	3	IMP3	CON31	PRO0	PUB3	FUN32	SUP2	OC3	ACT0	MED2	MOR0	COM41	INS2	HYD1
Mauriac	Arvernes	19,5	1	3	IMP4	CON3	PRO2	PUB3	FUN32	SUP2	OC6	ACT0	MED2	MOR2	COM2	INS0	HYD0
Ont-le-Château	Rutènes	19,5	2	3	IMP4	CON31/32	PRO3	PUB5	FUN31	SUP2	OC2	ACT0	MED0	MOR1	COM2	INS1	HYD1
Riom-ès-Montagne	Arvernes	19,5	1	3	IMP0	CON2	PRO2	PUB0	FUN31	SUP4	OC6	ACT2	MED2	MOR2	COM2	INS0	HYD1
Le Mont-Dore	Arvernes	19	2	3	IMP4	CON31/32	PRO2	PUB3	FUN22	SUP0	OC3	ACT0	MED2	MOR0	COM3	INS3	HYD1
Le Montel	Arvernes	19	1	3	IMP1	CON3	PRO42	PUB3	FUN31	SUP0	OC6	ACT2	MED3	MOR0	COM0	INS0	HYD0
Château-Chervix	Lémovices	18,5	1	3	IMP0	CON3	PRO2	PUB0	FUN0	SUP5	OC6	ACT2	MED3	MOR0	COM3	INS0	HYD0
Ladapeyre	Lémovices	18,5	1	3	IMP4	CON32	PRO2	PUB3	FUN22	SUP4	OC3	ACT2	MED0	MOR0	COM3	INS0	HYD0
Le Grand-Bourg	Lémovices	18,5	1	3	IMP4	CON2	PRO0	PUB3	FUN22	SUP0	OC6	ACT0	MED2	MOR0	COM42	INS3	HYD0
Les Martres-d'Arrière	Arvernes	18,5	0	3	IMP6	CON31/32	PRO2	PUB3	FUN31	SUP0	OC5	ACT2	MED3	MOR0	COM2	INS0	HYD0
Saint-Flour	Arvernes	18,5	1	3	IMP4	CON3	PRO2	PUB0	FUN5	SUP3	OC4	ACT0	MED3	MOR0	COM2	INS0	HYD0

Coumon-d'Avrergne	Arvernès	18	1	3	IMP4	CON3	PRO42	PUB0	FUN31	SUP0	OCC3	ACT3	MED3	MOR0	COM2	INS0	HYD0
Laneurols	Rutènes	18	1	3	IMP0	CON2	PRO0	PUB3	FUN5	SUP2	OCC1	ACT3	MED3	MOR1	COM3	INS0	HYD0
Chatel-de-Neuvre	Arvernès	17,5	1	3	IMP5	CON3/132	PRO2	PUB0	FUN5	SUP0	OCC3	ACT0	MED0	MOR0	COM2	INS0	HYD0
Guéret	Lémoivics	17	0	3	IMP1	CON2	PRO42	PUB0	FUN22	SUP0	OCC6	ACT0	MED3	MOR0	COM2	INS0	HYD0
L'Hospitalet-du-Larzac	Rutènes	17	2	3	IMP5	CON3/132	PRO2	PUB0	FUN31	SUP2	OCC3	ACT0	MED1	MOR1	COM2	INS1	HYD0
Sainte-Pierre-Bellevue	Lémoivics	17	0	3	IMP4	CON32	PRO0	PUB3	FUN32	SUP1	OCC4	ACT0	MED0	MOR0	COM3	INS0	HYD0
Arpajon-sur-Cère	Arvernès	16,5	1	3	IMP3	CON3	PRO2	PUB3	FUN32	SUP0	OCC6	ACT0	MED2	MOR0	COM2	INS0	HYD0
Buzenès	Rutènes	16,5	1	3	IMP1	CON32	PRO2	PUB3	FUN0	SUP0	OCC5	ACT4	MED0	MOR0	COM2	INS0	HYD0
Le Broc	Arvernès	16,5	2	3	IMP4	CON3	PRO2	PUB3	FUN4	SUP2	OCC3	ACT0	MED3	MOR2	COM2	INS0	HYD0
Saint-Stulpice	Rutènes	16,5	1	3	IMP0	CON2	PRO3	PUB0	FUN21	SUP0	OCC6	ACT0	MED3	MOR0	COM42	INS0	HYD0
Allanche	Arvernès	16	1	3	IMP0	CON2	PRO2	PUB3	FUN21	SUP5	OCC3	ACT2	MED3	MOR0	COM3	INS0	HYD0
Blond	Lémoivics	16	2	3	IMP4	CON3	PRO0	PUB3	FUN0	SUP2	OCC3	ACT4	MED3	MOR2	COM2	INS0	HYD0
Pontarion	Lémoivics	16	1	3	IMP7	CON2	PRO0	PUB3	FUN32	SUP0	OCC2	ACT0	MED3	MOR2	COM42	INS0	HYD0
Saint-Goussaud	Lémoivics	16	2	3	IMP3	CON3	PRO0	PUB6	FUN32	SUP0	OCC4	ACT0	MED0	MOR0	COM3	INS0	HYD1
La Roche-Blanche	Arvernès	15,5	2	3	IMP2	CON32	PRO41	PUB3	FUN21	SUP0	OCC1	ACT3	MED0	MOR2	COM2	INS0	HYD0
Le Rozier	Gabales	15,5	1	3	IMP5	CON2	PRO2	PUB0	FUN4	SUP1	OCC1	ACT3	MED2	MOR2	COM3	INS0	HYD0
Margerides	Lémoivics	15,5	0	3	IMP4	CON32	PRO3	PUB3	FUN0	SUP1	OCC5	ACT0	MED0	MOR0	COM3	INS0	HYD0
Touls-Sainte-Croix	Lémoivics	15,5	1	3	IMP5	CON3	PRO3	PUB3	FUN22	SUP2	OCC3	ACT0	MED2	MOR0	COM3	INS1	HYD0
Bas-en-Basset	Vellaves	15	1	4	IMP4	CON3	PRO42	PUB0	FUN21	SUP0	OCC3	ACT2	MED2	MOR0	COM2	INS1	HYD0
Châteauponsac	Lémoivics	15	0	4	IMP5	CON31	PRO2	PUB0	FUN32	SUP0	OCC3	ACT0	MED3	MOR0	COM2	INS3	HYD0
Laisnac	Rutènes	15	0	4	IMP1	CON2	PRO4	PUB3	FUN0	SUP0	OCC6	ACT3	MED3	MOR0	COM0	INS0	HYD0
Saint-Bonnet-de-Chirac	Gabales	15	0	4	IMP1	CON3	PRO41	PUB3	FUN22	SUP0	OCC6	ACT0	MED1	MOR0	COM2	INS0	HYD0
Issouire	Arvernès	14,5	1	4	IMP4	CON2	PRO2	PUB3	FUN31	SUP0	OCC6	ACT0	MED2	MOR0	COM2	INS0	HYD0
Pérignat-sur-Allier	Arvernès	14,5	1	4	IMP4	CON3	PRO3	PUB0	FUN31	SUP1	OCC4	ACT2	MED0	MOR0	COM2	INS1	HYD0
La Canourgue	Gabales	14	1	4	IMP3	CON32	PRO1	PUB1	FUN1	SUP2	OCC5	ACT0	MED1	MOR0	COM2	INS2	HYD0
Ydes	Arvernès	14	1	4	IMP4	CON31	PRO2	PUB2	FUN31	SUP0	OCC3	ACT0	MED2	MOR0	COM2	INS1	HYD0
Ceyrat	Arvernès	13,5	2	4	IMP5	CON32	PRO2	PUB6	FUN0	SUP0	OCC2	ACT0	MED3	MOR1	COM2	INS0	HYD0
Florac	Gabales	13,5	0	4	IMP5	CON2	PRO2	PUB0	FUN0	SUP1	OCC6	ACT2	MED2	MOR0	COM2	INS0	HYD0
Grèzes	Gabales	13,5	1	4	IMP1	CON1	PRO41	PUB0	FUN22	SUP0	OCC5	ACT0	MED2	MOR2	COM2	INS1	HYD0
Moissat	Arvernès	13,5	0	4	IMP0	CON3/132	PRO2	PUB0	FUN0	SUP0	OCC6	ACT0	MED2	MOR0	COM0	INS0	HYD0
Naubinals	Gabales	13,5	1	4	IMP3	CON2	PRO2	PUB3	FUN0	SUP0	OCC5	ACT0	MED3	MOR2	COM2	INS0	HYD1
Pradines	Lémoivics	13,5	0	4	IMP2	CON32	PRO2	PUB3	FUN0	SUP1	OCC3	ACT0	MED0	MOR0	COM3	INS0	HYD0
Saint-Jean-d'Aubrigoux	Vellaves	13,5	1	4	IMP4	CON3/132	PRO0	PUB3	FUN0	SUP0	OCC3	ACT2	MED0	MOR0	COM2	INS1	HYD0
Sévérac-le-Château	Rutènes	13,5	0	4	IMP1	CON3	PRO2	PUB0	FUN21	SUP0	OCC6	ACT0	MED3	MOR0	COM2	INS1	HYD0
Toulon-sur-Allier	Arvernès	13,5	1	4	IMP5	CON3	PRO2	PUB0	FUN0	SUP0	OCC3	ACT3	MED3	MOR0	COM3	INS0	HYD0
Usson-en-Forez	Vellaves	13,5	2	4	IMP5	CON3	PRO2	PUB0	FUN31	SUP0	OCC4	ACT0	MED2	MOR0	COM2	INS2	HYD0
Uzerche	Lémoivics	13,5	0	4	IMP9	CON32	PRO2	PUB0	FUN0	SUP0	OCC6	ACT0	MED2	MOR0	COM0	INS0	HYD0
Mende	Gabales	13	1	4	IMP12	CON0	PRO2	PUB0	FUN4	SUP0	OCC6	ACT0	MED2	MOR0	COM2	INS3	HYD0
Saint-Bonnet-de-Montauroux	Gabales	13	1	4	IMP4	CON2	PRO0	PUB0	FUN0	SUP1	OCC3	ACT2	MED0	MOR0	COM42	INS0	HYD0
Saint-Gence	Lémoivics	13	2	4	IMP1	CON2	PRO3	PUB0	FUN31	SUP0	OCC4	ACT0	MED2	MOR0	COM3	INS0	HYD0
Courpière	Arvernès	12,5	1	4	IMP5	CON2	PRO0	PUB3	FUN0	SUP0	OCC3	ACT3	MED3	MOR0	COM2	INS1	HYD0
Espalion	Rutènes	12,5	1	4	IMP4	CON2	PRO2	PUB0	FUN21	SUP0	OCC2	ACT3	MED3	MOR2	COM2	INS1	HYD0
Massiac	Arvernès	12,5	1	4	IMP0	CON1	PRO2	PUB0	FUN0	SUP0	OCC6	ACT4	MED3	MOR0	COM2	INS0	HYD0
Rivière-sur-Tarn	Rutènes	12,5	0	4	IMP1	CON3	PRO3	PUB0	FUN0	SUP0	OCC6	ACT0	MED3	MOR0	COM0	INS1	HYD0
Savignac	Rutènes	12,5	0	4	IMP1	CON2	PRO2	PUB3	FUN0	SUP0	OCC6	ACT2	MED2	MOR0	COM2	INS0	HYD0
Berzac-sur-Rivalier	Lémoivics	12	1	4	IMP4	CON2	PRO0	PUB0	FUN32	SUP0	OCC3	ACT0	MED0	MOR0	COM3	INS0	HYD0
Cajarc	Cadurques	12	1	4	IMP4	CON32	PRO0	PUB0	FUN0	SUP1	OCC1	ACT3	MED0	MOR2	COM0	INS0	HYD0
Pierre-Buffière	Lémoivics	12	0	4	IMP3	CON3/132	PRO0	PUB0	FUN0	SUP2	OCC3	ACT0	MED0	MOR0	COM0	INS0	HYD0
Riom	Arvernès	12	0	4	IMP0	CON2	PRO2	PUB3	FUN21	SUP0	OCC2	ACT0	MED2	MOR0	COM2	INS0	HYD0
Saint-Merd-les-Oussines	Lémoivics	12	0	4	IMP6	CON3/132	PRO0	PUB0	FUN22	SUP0	OCC6	ACT0	MED0	MOR0	COM3	INS0	HYD0
Gelles	Arvernès	11,5	0	4	IMP0	CON32	PRO2	PUB0	FUN5	SUP0	OCC0	ACT0	MED0	MOR0	COM2	INS0	HYD0
Gouzou	Lémoivics	11,5	1	4	IMP1	CON1	PRO2	PUB0	FUN22	SUP0	OCC2	ACT0	MED0	MOR0	COM42	INS2	HYD0
Chaudes-Aigues	Arvernès	11	1	4	IMP0	CON3	PRO0	PUB2	FUN0	SUP0	OCC6	ACT0	MED2	MOR0	COM0	INS0	HYD0
Fraissinet-de-Fourques	Gabales	11	1	4	IMP11	CON1	PRO1	PUB1	FUN0	SUP1	OCC6	ACT0	MED1	MOR2	COM2	INS0	HYD0
Savennes	Lémoivics	11	0	4	IMP5	CON31	PRO0	PUB0	FUN32	SUP0	OCC2	ACT0	MED0	MOR0	COM2	INS0	HYD0
La Bastide-l'Évêque	Rutènes	10,5	1	5	IMP4	CON1	PRO0	PUB0	FUN31	SUP0	OCC1	ACT4	MED3	MOR0	COM2	INS1	HYD0
Monpeyroux	Rutènes	10,5	0	5	IMP1	CON0	PRO2	PUB0	FUN0	SUP0	OCC5	ACT4	MED3	MOR0	COM0	INS0	HYD0
Bessines-sur-Gartempe	Lémoivics	10	1	5	IMP5	CON3	PRO0	PUB0	FUN32	SUP0	OCC3	ACT0	MED0	MOR0	COM0	INS0	HYD0
Maimzat	Lémoivics	10	1	5	IMP4	CON2	PRO0	PUB0	FUN32	SUP0	OCC2	ACT0	MED0	MOR0	COM3	INS0	HYD0

Saint-Martin-le-Vieux	Lémoignes	10	0	5	IMP8	CON32	PRO0	PUB0	FUN0	SUP0	OCC3	ACT0	MED0	MOR0	COM2	INS0	HYD0
Saint-Paul-de-Loubressac	Cadurques	10	1	5	IMP0	CON1	PRO2	PUB0	FUN21	SUP1	OCC2	ACT2	MED3	MOR0	COM41	INS0	HYD0
Egletons	Lémoignes	9,5	0	5	IMP1	CON2	PRO2	PUB0	FUN31	SUP0	OCC0	ACT2	MED3	MOR0	COM3	INS0	HYD0
Pieux	Arvernes	9,5	0	5	IMP0	CON31/32	PRO0	PUB0	FUN21	SUP0	OCC2	ACT0	MED0	MOR0	COM2	INS0	HYD0
Molompize	Arvernes	9	0	5	IMP0	CON2	PRO2	PUB0	FUN2	SUP0	OCC4	ACT0	MED3	MOR0	COM2	INS0	HYD0
Sauvignat-sur-Vige	Lémoignes	9	1	5	IMP4	CON1	PRO0	PUB0	FUN32	SUP0	OCC3	ACT0	MED0	MOR0	COM2	INS0	HYD0
Lastic	Arvernes	8,5	0	5	IMP4	CON3	PRO0	PUB3	FUN21	SUP0	OCC2	ACT0	MED0	MOR0	COM2	INS0	HYD0
Briffons	Arvernes	8	0	5	IMP4	CON3	PRO0	PUB0	FUN0	SUP1	OCC2	ACT0	MED0	MOR0	COM2	INS0	HYD0
Compeyre	Rutènes	8	0	5	IMP1	CON2	PRO3	PUB3	FUN4	SUP0	OCC0	ACT0	MED0	MOR0	COM0	INS0	HYD0
Crujeux	Rutènes	8	0	5	IMP1	CON2	PRO3	PUB3	FUN0	SUP0	OCC0	ACT3	MED0	MOR0	COM0	INS0	HYD0
Saint-Germain-Lembron	Arvernes	8	0	5	IMP0	CON2	PRO3	PUB0	FUN0	SUP0	OCC0	ACT2	MED3	MOR0	COM2	INS0	HYD0
Vic-le-Comte	Arvernes	8	0	5	IMP4	CON2	PRO4	PUB0	FUN22	SUP0	OCC0	ACT0	MED2	MOR0	COM2	INS2	HYD0
Ambugeat	Lémoignes	7,5	0	5	IMP4	CON2	PRO2	PUB0	FUN31	SUP0	OCC0	ACT0	MED0	MOR0	COM3	INS0	HYD0
Compolibat	Rutènes	7,5	1	5	IMP0	CON2	PRO2	PUB0	FUN0	SUP3	OCC0	ACT2	MED0	MOR0	COM2	INS0	HYD0
Moussages	Arvernes	7,5	0	5	IMP0	CON2	PRO0	PUB0	FUN0	SUP0	OCC2	ACT0	MED2	MOR0	COM3	INS1	HYD0
Tauriac-de-Naucelle	Rutènes	7,5	0	5	IMP1	CON0	PRO2	PUB0	FUN0	SUP0	OCC0	ACT3	MED0	MOR0	COM4	INS0	HYD0
Rempnat	Lémoignes	7	0	5	IMP5	CON2	PRO0	PUB0	FUN32	SUP0	OCC0	ACT0	MED0	MOR0	COM2	INS0	HYD0
Saint-Julien-aux-Bois	Lémoignes	7	1	5	IMP4	CON2	PRO0	PUB0	FUN32	SUP0	OCC0	ACT0	MED0	MOR0	COM2	INS0	HYD0
Saint-Poncy	Arvernes	7	0	5	IMP4	CON2	PRO2	PUB0	FUN21	SUP0	OCC2	ACT0	MED0	MOR0	COM2	INS0	HYD0
La Chapelle-Laurent	Arvernes	6,5	0	5	IMP0	CON1	PRO2	PUB0	FUN0	SUP0	OCC0	ACT4	MED3	MOR0	COM2	INS0	HYD0
Mazaye	Arvernes	6	0	6	IMP4	CON3	PRO0	PUB0	FUN0	SUP0	OCC1	ACT0	MED0	MOR0	COM2	INS0	HYD0
Saint-Yrieix-La-Montagne	Lémoignes	6	0	6	IMP4	CON2	PRO0	PUB0	FUN32	SUP0	OCC0	ACT0	MED0	MOR0	COM1	INS0	HYD0
Salon-la-Tour	Lémoignes	6	0	6	IMP0	CON2	PRO0	PUB0	FUN22	SUP0	OCC0	ACT0	MED2	MOR0	COM3	INS0	HYD0
Antignac	Arvernes	5,5	0	6	IMP0	CON1	PRO2	PUB3	FUN22	SUP0	OCC0	ACT0	MED3	MOR0	COM2	INS0	HYD0
Crozant	Lémoignes	5	0	6	IMP9	CON1	PRO3	PUB0	FUN22	SUP0	OCC0	ACT0	MED2	MOR0	COM0	INS0	HYD0
Laguiole	Rutènes	5	0	6	IMP0	CON2	PRO0	PUB0	FUN4	SUP0	OCC0	ACT0	MED0	MOR0	COM0	INS0	HYD0
Sainte-Croix	Cadurques	5	0	6	IMP3	CON3	PRO0	PUB0	FUN0	SUP0	OCC0	ACT0	MED0	MOR0	COM2	INS0	HYD0
Varaire	Cadurques	4,5	0	6	IMP5	CON1	PRO2	PUB0	FUN0	SUP0	OCC1	ACT0	MED0	MOR0	COM2	INS0	HYD0
Anglards-de-Saint-Flour	Arvernes	4	0	6	IMP0	CON3	PRO0	PUB0	FUN0	SUP0	OCC0	ACT0	MED0	MOR0	COM2	INS0	HYD0
Monchamp	Arvernes	3	0	6	IMP0	CON2	PRO0	PUB0	FUN0	SUP0	OCC0	ACT0	MED0	MOR0	COM2	INS0	HYD0
Olby	Arvernes	3	0	6	IMP0	CON1	PRO0	PUB0	FUN0	SUP0	OCC0	ACT0	MED3	MOR0	COM2	INS0	HYD0
Saint-Christophe-Vallon	Rutènes	3	0	6	IMP1	CON0	PRO3	PUB3	FUN0	SUP0	OCC0	ACT0	MED0	MOR0	COM0	INS0	HYD0
Thiers	Arvernes	2,5	0	6	IMP0	CON1	PRO0	PUB0	FUN0	SUP0	OCC0	ACT0	MED2	MOR0	COM0	INS1	HYD0
Volpère-Ville	Arvernes	2,5	0	6	IMP0	CON0	PRO0	PUB0	FUN0	SUP0	OCC0	ACT0	MED2	MOR0	COM2	INS1	HYD0
Rodelle	Rutènes	2	0	6	IMP1	CON1	PRO0	PUB0	FUN0	SUP0	OCC0	ACT0	MED0	MOR0	COM0	INS0	HYD0
Darnac	Lémoignes	1	0	7	IMP0	CON0	PRO0	PUB0	FUN0	SUP0	OCC0	ACT0	MED2	MOR0	COM0	INS0	HYD0

Annexe 19 : Classes du palmarès 2.



Dim.1			Dim.2			Dim.3			Dim.4			Dim.5		
	correlation	p.value		correlation	p.value		correlation	p.value		correlation	p.value		correlation	p.value
Superficie	0.7644	0	Occupation_médiévale	0.6451	0	Activités	0.8134	0	Communication	0.4112	0	Implantation	0.5113	0
Monuments_Publics	0.6971	0	Occupation_Proto	0.4604	0	Morphologie	0.2809	4,00E-04	Activités	0.3384	0	Communication	0.3909	0
Morphologie	0.6786	0	Occupation	0.4157	0	Occupation_Proto	0.2313	0.004	Occupation_médiévale	0.3173	1,00E-04	Funéraire	0.3486	0
Inscription	0.6662	0	Implantation	0.2179	0.0068	Implantation	0.1881	0.0199	Funéraire	0.3133	1,00E-04	Occupation_médiévale	-0.19	0.0186
Construction	0.6348	0	Communication	0.1911	0.018	Monuments_Publics	-0.2211	0.006	Hydraulique	-0.1726	0.0329	Occupation_Proto	-0.268	8,00E-04
Occupation	0.6102	0	Construction	-0.265	9,00E-04	Funéraire	-0.2453	0.0022	Construction	-0.1966	0.0149	Hydraulique	-0.4343	0
Hydraulique	0.5932	0	Morphologie	-0.3104	1,00E-04	Inscription	-0.4192	0	Occupation	-0.2927	2,00E-04			
Funéraire	0.5872	0	Monuments_Publics	-0.3426	0				Implantation	-0.6181	0			
Communication	0.5672	0	Superficie	-0.3676	0									
Occupation_Proto	0.4442	0												
Occupation_médiévale	0.4367	0												
Implantation	0.3828	0												
Activités	0.2645	0.001												

Annexe 20 : Corrélation des principaux descripteurs contribuant à la formation des axes.





<b>Classe 1</b>						
	<i>v.test</i>	<i>Moyenne dans la classe</i>	<i>Moyenne des individus</i>	<i>sd in category</i>	<i>Overall sd</i>	<i>p.value</i>
Activité	6.259585	2.84615385	0.869281	0.5329387	1.186486	3.860033e-10
Occupation_médiévale	-1.994619	0.69230769	1.379085	0.4615385	1.293556	4.608442e-02
Superficie	-2.552311	0.07692308	1.450980	0.2664694	2.022556	1.070108e-02
Construction	-3.122896	1.92307692	3.424837	1.5423029	1.806643	1.790807e-03
Funéraire	-3.273929	0.26923077	1.735294	0.5412018	1.682337	1.060634e-03
<b>Classe 2</b>						
	<i>v.test</i>	<i>Moyenne dans la classe</i>	<i>Moyenne des individus</i>	<i>sd in category</i>	<i>Overall sd</i>	<i>p.value</i>
Communication	-2.161153	1.24242424	1.7777778	1.1017975	1.6015606	3.068355e-02
Hydraulique	-2.604008	0.00000000	0.2026144	0.0000000	0.5030557	9.214061e-03
Inscription	-2.690895	0.07575758	0.4052288	0.3045417	0.7916055	7.126062e-03
Construction	-2.930090	2.60606061	3.4248366	1.4758540	1.8066428	3.388640e-03
Monuments_Publics	-3.454257	0.18181818	0.6666667	0.3856946	0.9074852	5.518116e-04
Implantation	-3.586413	1.03030303	1.7124183	0.9369470	1.2296617	3.352584e-04
Occupation_Proto	-3.621792	0.19696970	0.7581699	0.2735677	1.0018032	2.925688e-04
Superficie	-3.766397	0.27272727	1.4509804	0.7496556	2.0225564	1.656203e-04
Activité	-4.076309	0.12121212	0.8692810	0.3263736	1.1864861	4.575617e-05
Morphologie	-4.724636	0.00000000	0.3725490	0.0000000	0.5098039	2.305274e-06
Occupation_médiévale	-5.984029	0.18181818	1.3790850	0.3856946	1.2935564	2.176840e-09
Occupation	-6.605312	1.27272727	3.5228758	1.3767051	2.2024495	3.966798e-11
<b>Classe 3</b>						
	<i>v.test</i>	<i>Moyenne dans la classe</i>	<i>Moyenne des individus</i>	<i>sd in category</i>	<i>Overall sd</i>	<i>p.value</i>
Construction	2.183628	4.250	3.424837	1.6393596	1.806643	2.898960e-02
Funéraire	-2.018535	1.025	1.735294	1.2090802	1.682337	4.353561e-02
Activité	-2.092429	0.350	0.869281	0.4769696	1.186486	3.640013e-02
Occupation_médiévale	-3.988240	0.300	1.379085	0.4582576	1.293556	6.656537e-05
<b>Classe 4</b>						
	<i>v.test</i>	<i>Moyenne dans la classe</i>	<i>Moyenne des individus</i>	<i>sd in category</i>	<i>Overall sd</i>	<i>p.value</i>
Occupation_médiévale	5.061738	2.7894737	1.379085	0.6137844	1.2935564	4.154516e-07
Activité	-2.371616	0.2631579	0.869281	0.7139295	1.1864861	1.771047e-02
Funéraire	-2.682627	0.7631579	1.735294	0.7498846	1.6823369	7.304635e-03
Superficie	-2.968061	0.1578947	1.450980	0.4880852	2.0225564	2.996847e-03
Construction	-2.985107	2.2631579	3.424837	1.3314853	1.8066428	2.834790e-03
Morphologie	-3.392551	0.00000000	0.372549	0.0000000	0.5098039	6.924492e-04
Implantation	-4.080578	0.6315789	1.712418	0.7405920	1.2296617	4.492385e-05
<b>Classe 5</b>						
	<i>v.test</i>	<i>Moyenne dans la classe</i>	<i>Moyenne des individus</i>	<i>sd in category</i>	<i>Overall sd</i>	<i>p.value</i>
Implantation	4.253592	3.16666667	1.7124183	0.5527708	1.2296617	2.103689e-05
Occupation	3.636984	5.75000000	3.5228758	0.5951190	2.2024495	2.758496e-04
Occupation_Proto	2.513737	1.45833333	0.7581699	1.2493054	1.0018032	1.194595e-02
Construction	-2.007078	2.41666667	3.4248366	1.1873172	1.8066428	4.474133e-02
Morphologie	-2.040429	0.08333333	0.3725490	0.2763854	0.5098039	4.130759e-02
Superficie	-2.580262	0.00000000	1.4509804	0.0000000	2.0225564	9.872545e-03
<b>Classe 6</b>						
	<i>v.test</i>	<i>Moyenne dans la classe</i>	<i>Moyenne des individus</i>	<i>sd in category</i>	<i>Overall sd</i>	<i>p.value</i>
Occupation_médiévale	4.043487	2.83333333	1.3790850	0.5527708	1.2935564	0.000052662
Occupation	3.092637	5.41666667	3.5228758	1.1149240	2.2024495	0.001983868
Occupation_Proto	2.812922	1.54166667	0.7581699	1.5472871	1.0018032	0.004909363
Hydraulique	2.722020	0.58333333	0.2026144	0.4930066	0.5030557	0.006488427
Inscription	2.513051	0.95833333	0.4052288	1.0499669	0.7916055	0.011969206
Construction	1.974549	4.41666667	3.4248366	1.3819270	1.8066428	0.048319397
Activité	-2.382505	0.08333333	0.8692810	0.2763854	1.1864861	0.017195284
<b>Classe 7</b>						
	<i>v.test</i>	<i>Moyenne dans la classe</i>	<i>Moyenne des individus</i>	<i>sd in category</i>	<i>Overall sd</i>	<i>p.value</i>
Inscription	9.394015	2.3846154	0.4052288	0.6837073	0.7916055	5.775554e-21
Monuments_Publics	7.430591	2.4615385	0.6666667	1.3367806	0.9074852	1.081139e-13
Superficie	6.878073	5.1538462	1.4509804	0.8634594	2.0225564	6.066757e-12
Funéraire	5.916312	4.3846154	1.7352941	0.9230769	1.6823369	3.292397e-09

Construction	4.715187	5.6923077	3.4248366	0.6056929	1.8066428	2.414890e-06
Communication	4.671498	3.7692308	1.7777778	1.6245163	1.6015606	2.990115e-06
Morphologie	4.623875	1.0000000	0.3725490	0.0000000	0.5098039	3.766369e-06
Hydraulique	4.231579	0.7692308	0.2026144	0.7994081	0.5030557	2.320561e-05
Occupation_médiévale	3.367198	2.5384615	1.3790850	0.8426501	1.2935564	7.593623e-04
Occupation	3.044508	5.3076923	3.5228758	1.0658774	2.2024495	2.330616e-03
Implantation	2.523751	2.5384615	1.7124183	0.8426501	1.2296617	1.161100e-02
Occupation_Proto	2.205020	1.3461538	0.7581699	1.2150438	1.0018032	2.745272e-02
<b>Classe 8</b>						
	<i>v.test</i>	<i>Moyenne dans la classe</i>	<i>Moyenne des individus</i>	<i>sd in category</i>	<i>Overall sd</i>	<i>p.value</i>
Hydraulique	5.812284	1.2857143	0.2026144	0.8806306	0.5030557	6.162625e-09
Superficie	3.783607	4.2857143	1.4509804	1.7496355	2.0225564	1.545717e-04
Monuments_Publics	3.541405	1.8571429	0.6666667	0.6388766	0.9074852	3.980028e-04
Morphologie	3.322546	1.0000000	0.3725490	0.0000000	0.5098039	8.919993e-04
Construction	2.567145	5.1428571	3.4248366	0.9897433	1.8066428	1.025397e-02
Occupation_médiévale	-2.281794	0.2857143	1.3790850	0.4517540	1.2935564	2.250150e-02
<b>Classe 9</b>						
	<i>v.test</i>	<i>Moyenne dans la classe</i>	<i>Moyenne des individus</i>	<i>sd in category</i>	<i>Overall sd</i>	<i>p.value</i>
Morphologie	5.363862	1.071429	0.372549	0.4573660	0.5098039	8.146127e-08
Activité	5.142127	2.428571	0.869281	0.9035079	1.1864861	2.716458e-07
Superficie	2.582096	2.785714	1.450980	1.8196770	2.0225564	9.820213e-03
Implantation	-2.266876	1.000000	1.712418	0.6546537	1.2296617	2.339779e-02
<b>Classe 10</b>						
	<i>v.test</i>	<i>Moyenne dans la classe</i>	<i>Moyenne des individus</i>	<i>sd in category</i>	<i>Overall sd</i>	<i>p.value</i>
Communication	5.745153	4.60	1.777778	1.1135529	1.6015606	9.183786e-09
Implantation	3.413838	3.00	1.712418	0.0000000	1.2296617	6.405465e-04
Funéraire	3.129206	3.35	1.735294	1.5173991	1.6823369	1.752791e-03
Activité	2.832249	1.90	0.869281	1.1357817	1.1864861	4.622187e-03
Superficie	2.335756	2.90	1.450980	2.0712315	2.0225564	1.950398e-02
Morphologie	2.094098	0.70	0.372549	0.4582576	0.5098039	3.625130e-02
Occupation_médiévale	2.069029	2.20	1.379085	0.9797959	1.2935564	3.854334e-02

Annexe 22 : Contribution des descripteurs aux classes de la CAH.

<b>Classe 1</b>						
	<i>v.test</i>	<i>Mean in category</i>	<i>Overall mean</i>	<i>sd in category</i>	<i>Overall sd</i>	<i>p.value</i>
Dim.3	5.447549	1.560343	4.175693e-17	0.5487903	1.076089	5.106858e-08
Dim.1	-2.476442	-1.378426	1.978889e-16	0.6545811	2.091149	1.326994e-02
<b>Classe 2</b>						
	<i>v.test</i>	<i>Mean in category</i>	<i>Overall mean</i>	<i>sd in category</i>	<i>Overall sd</i>	<i>p.value</i>
Dim.3	-3.288373	-0.5473200	4.175693e-17	0.4369510	1.076089	1.007681e-03
Dim.2	-3.510716	-0.6234482	6.647647e-17	0.4421364	1.148135	4.469008e-04
Dim.1	-5.886404	-1.9039121	1.978889e-16	0.6993107	2.091149	3.946891e-09
<b>Classe 3</b>						
	<i>v.test</i>	<i>Mean in category</i>	<i>Overall mean</i>	<i>sd in category</i>	<i>Overall sd</i>	<i>p.value</i>
Dim.2	-2.850678	-0.6845890	6.647647e-17	0.5882598	1.148135	4.362616e-03
Dim.4	-3.943264	-0.8592031	-1.038956e-16	0.9005354	1.041720	8.037993e-05
<b>Classe 4</b>						
	<i>v.test</i>	<i>Mean in category</i>	<i>Overall mean</i>	<i>sd in category</i>	<i>Overall sd</i>	<i>p.value</i>
Dim.2	4.161724	1.0292477	6.647647e-17	0.5202438	1.1481346	3.158536e-05
Dim.4	2.502045	0.5614355	-1.038956e-16	0.5837052	1.0417197	1.234781e-02
Dim.1	-2.819125	-1.2698521	1.978889e-16	0.8654543	2.0911490	4.815472e-03
Dim.3	-2.924253	-0.6778242	4.175693e-17	0.8193671	1.0760893	3.452837e-03
Dim.5	-4.022403	-0.8011322	5.632182e-18	0.5239696	0.9246233	5.760742e-05
<b>Classe 5</b>						
	<i>v.test</i>	<i>Mean in category</i>	<i>Overall mean</i>	<i>sd in category</i>	<i>Overall sd</i>	<i>p.value</i>
Dim.2	5.384926	1.718975	6.647647e-17	0.5085274	1.148135	7.247441e-08
Dim.4	-4.353465	-1.260907	-1.038956e-16	0.5783763	1.041720	1.340023e-05
<b>Classe 6</b>						
	<i>v.test</i>	<i>Mean in category</i>	<i>Overall mean</i>	<i>sd in category</i>	<i>Overall sd</i>	<i>p.value</i>
Dim.2	3.658237	1.1677821	6.647647e-17	1.2502952	1.148135	0.0002539557
Dim.1	2.546478	1.4805464	1.978889e-16	0.5756553	2.091149	0.0108816089
Dim.3	-2.654158	-0.7940946	4.175693e-17	0.7260098	1.076089	0.0079506579
<b>Classe 7</b>						
	<i>v.test</i>	<i>Mean in category</i>	<i>Overall mean</i>	<i>sd in category</i>	<i>Overall sd</i>	<i>p.value</i>
Dim.1	8.484549	4.7226341	1.978889e-16	1.4579415	2.091149	2.165565e-17
Dim.3	-3.114018	-0.8919489	4.175693e-17	0.9644278	1.076089	1.845582e-03
<b>Classe 8</b>						
	<i>v.test</i>	<i>Mean in category</i>	<i>Overall mean</i>	<i>sd in category</i>	<i>Overall sd</i>	<i>p.value</i>
Dim.1	2.817976	2.182870	1.978889e-16	0.6752953	2.0911490	4.832748e-03
Dim.5	-3.189891	-1.092562	5.632182e-18	0.9242352	0.9246233	1.423265e-03
Dim.2	-3.675151	-1.563053	6.647647e-17	0.7359169	1.1481346	2.377085e-04
Dim.4	-4.179042	-1.612624	-1.038956e-16	0.7624572	1.0417197	2.927398e-05
<b>Classe 9</b>						
	<i>v.test</i>	<i>Mean in category</i>	<i>Overall mean</i>	<i>sd in category</i>	<i>Overall sd</i>	<i>p.value</i>
Dim.3	4.857900	1.3360371	4.175693e-17	0.5480412	1.076089	1.186371e-06
Dim.4	3.736516	0.9948083	-1.038956e-16	0.9065628	1.041720	1.865872e-04
Dim.2	-2.484296	-0.7289837	6.647647e-17	1.0641138	1.148135	1.298077e-02
<b>Classe 10</b>						
	<i>v.test</i>	<i>Mean in category</i>	<i>Overall mean</i>	<i>sd in category</i>	<i>Overall sd</i>	<i>p.value</i>
Dim.5	5.653658	1.6033953	5.632182e-18	0.6918301	0.9246233	1.570685e-08
Dim.3	3.222987	1.0637832	4.175693e-17	1.0517474	1.0760893	1.268612e-03
Dim.1	2.651230	1.7005077	1.978889e-16	1.0061476	2.0911490	8.019921e-03
Dim.4	2.040981	0.6521329	-1.038956e-16	0.4925810	1.0417197	4.125271e-02

Annexe 23 : Contribution des axes factoriels aux classes de la CAH.

	Dim.1		Dim.2		Dim.3		Dim.4		Dim.5	
	correlation	p.value	correlation	p.value	correlation	p.value	correlation	p.value	correlation	p.value
Superficie	0.7723	0	Occupation_médiévale	0.766	Inscription	0.3387	Implantation	0.6837	Communication	0.5294
Monuments_Publics	0.7029	0	Activités	0.4727	Occupation_Proto	0.3063	Occupation_Proto	0.4028	Funéraire	0.527
Morphologie	0.6917	0	Occupation_Proto	0.3391	Occupation	0.3051	Activités	0.3066	Implantation	0.2434
Inscription	0.6597	0	Occupation	0.2649	Implantation	0.1764	Occupation	0.1994	Occupation_Proto	0.0208
Construction	0.6407	0	Communication	0.1948	Occupation_médiévale	0.159	Superficie	-0.1973	Monuments_Publics	-0.1921
Occupation	0.5962	0	Implantation	-0.2444	Superficie	-0.333	Monuments_Publics	-0.2367	Occupation	-0.2469
Funéraire	0.5943	0	Monuments_Publics	-0.3094	Morphologie	-0.4349	Occupation_médiévale	-0.2922	Hydraulique	0.0021
Hydraulique	0.5811	0	Construction	-0.3711	Activités	-0.6503	Inscription	-0.314		0
Communication	0.5629	0								
Occupation_Proto	0.4399	0								
Implantation	0.4088	0								
Occupation_médiévale	0.3517	0								
Activités	0.2855	3.00E-04								

Annexe 24 : Corrélation des principaux descripteurs contribuant à la formation des axes.





Saint-Christophe-Vallon	-2.4843	0.4867	0.9287	-0.9984	0.0786	0.4766	0.1609	0.002	0.0154	0.3991	0.0126	0.0954	-0.3212	0.0081	0.0709
Sainte-Croix	-2.3876	0.6289	0.8577	-1.4194	0.2222	0.9633	-0.1126	0.0014	0.0076	0.4575	0.0231	0.1254	0.244	0.0066	0.0409
Saint-Flour	-0.0123	0	0	0.0601	5.00E-04	0.0017	0.6854	0.0624	0.2799	-0.2819	0.0105	0.0476	1.055	0.1478	0.7643
Saint-Gence	-0.9667	0.2301	0.1406	0.8005	0.1578	0.3064	1.1942	0.3512	0.8498	0.3151	0.0244	0.0595	0.502	0.062	0.173
Saint-Germain-Lembron	-2.1091	0.3453	0.6693	0.5064	0.0199	0.1226	-0.8038	0.0502	0.385	-1.4918	0.1728	1.3328	-0.5845	0.0265	0.2346
Saint-Goussaud	0.1067	0.0012	0.0017	-1.8653	0.3548	1.6638	0.6145	0.0385	0.225	0.0083	0	0	-0.1512	0.0023	0.0157
Saint-Jean-d. Aubrigoux	-0.8005	0.087	0.0964	-1.6159	0.3547	1.2486	-0.1009	0.0014	0.0061	0.7634	0.0792	0.349	-0.3492	0.0166	0.0837
Saint-Julien-aux-Bois	-2.0492	0.4598	0.6318	-1.4416	0.2276	0.9937	0.0685	5.00E-04	0.0028	0.1304	0.0019	0.0102	1.2678	0.176	1.1036
Saint-Martin-le-Vieux	-1.6576	0.3781	0.4134	-1.4621	0.2942	1.0222	0.2541	0.0089	0.0385	0.8762	0.1056	0.4598	-0.2218	0.0068	0.0338
Saint-Merd-les-Oussines	-1.2792	0.2079	0.2462	-1.7027	0.3683	1.3863	0.2048	0.0053	0.025	0.742	0.07	0.3297	0.4924	0.0308	0.1665
Saint-Paul-de-Loubressac	-1.8194	0.3096	0.4981	1.6956	0.2689	1.3748	-0.378	0.0134	0.0851	-1.6664	0.2597	1.6631	0.135	0.0017	0.0125
Saint-Paulien	2.6815	0.2327	1.082	0.8258	0.0221	0.3261	1.9034	0.1173	2.1587	0.6547	0.0139	0.2567	-1.5316	0.0759	1.6109
Saint-Pierre-Bellevue	-0.2957	0.0154	0.0132	-1.7841	0.5611	1.5221	0.4169	0.0306	0.1035	0.3278	0.0189	0.0643	0.7128	0.0896	0.3489
Saint-Poncy	-2.1078	0.6815	0.6685	-0.9261	0.1315	0.4101	0.3405	0.0178	0.0691	0.7027	0.0757	0.2957	0.1397	0.003	0.0134
Saint-Sulpice	-0.4552	0.0211	0.0312	1.4173	0.2045	0.9606	1.5031	0.23	1.3461	0.4797	0.0234	0.1378	0.8071	0.0663	0.4473
Saint-Yriex-La-Montagne	-2.2178	0.4856	0.7401	-1.5456	0.2359	1.1423	0.0261	1.00E-04	4.00E-04	0.1746	0.003	0.0183	0.9289	0.0852	0.5925
Salles-la-Source	1.4304	0.1402	0.3079	0.6572	0.0296	0.2065	-2.4894	0.4247	3.6923	0.0911	6.00E-04	0.005	-0.956	0.0626	0.6276
Salon-la-Tour	-2.3969	0.4717	0.8644	0.7308	0.0439	0.2554	-0.1377	0.0016	0.0113	-2.104	0.3635	2.651	0.1569	0.002	0.0169
Sauviat-sur-Vige	-1.8297	0.4287	0.5037	-0.9572	0.1173	0.4381	0.4803	0.0295	0.1374	0.3111	0.0124	0.0579	0.9835	0.1239	0.6642
Savennes	-1.4491	0.3215	0.316	-1.5872	0.3857	1.2047	0.303	0.0141	0.0547	0.4624	0.0327	0.128	0.9168	0.1287	0.5772
Savignac	-1.2045	0.241	0.2183	1.2302	0.2515	0.7237	0.6362	0.0673	0.2412	0.7528	0.0942	0.3394	-0.5131	0.0437	0.1808
Sévérac-le-Château	-0.8651	0.1438	0.1126	0.6536	0.0821	0.2043	1.3765	0.3641	1.1289	0.3536	0.024	0.0749	-0.4633	0.0412	0.1474
Tauriac-de-Naucelle	-2.109	0.294	0.6693	0.483	0.0154	0.1116	-1.4067	0.1308	1.179	1.0657	0.0751	0.6801	1.3081	0.1131	1.175
Thiers	-2.8739	0.5435	1.2427	0.7373	0.0358	0.2599	-0.0588	2.00E-04	0.0021	-2.2021	0.3191	2.9041	-0.7313	0.0352	0.3672
Toulon-sur-Allier	-1.0244	0.145	0.1579	1.5315	0.324	1.1215	-0.7797	0.084	0.3622	1.0226	0.1444	0.6262	0.3101	0.0133	0.0661
Toux-Sainte-Croix	-0.1579	0.0097	0.0038	0.1904	0.0141	0.0173	0.8605	0.2874	0.4412	-0.2359	0.0216	0.0333	-0.0026	0	0
Ussel	1.2302	0.06	0.2277	2.188	0.1897	2.2893	3.3492	0.4445	6.6833	0.5893	0.0138	0.208	1.2971	0.0667	1.1553
Usson-en-Forez	-0.6707	0.1118	0.0677	0.3216	0.0257	0.0495	1.3993	0.4868	1.1666	-0.1335	0.0044	0.0107	0.2982	0.0221	0.0611
Uzerche	-0.9781	0.1246	0.144	0.2583	0.0087	0.0319	1.0721	0.1497	0.6848	0.7876	0.0808	0.3715	-1.1337	0.1674	0.8826
Varaire	-2.4926	0.6859	0.9349	-0.8203	0.0743	0.3217	0.1956	0.0042	0.0228	0.578	0.0369	0.2001	0.1546	0.0026	0.0164
Varennes-sur-Allier	2.2098	0.3159	0.7348	1.4267	0.1317	0.9733	-1.487	0.143	1.3174	1.0388	0.0698	0.6463	1.0393	0.0699	0.7417
Vayrac	0.941	0.0923	0.1332	0.1267	0.0017	0.0077	1.729	0.3114	1.7811	0.8187	0.0698	0.4014	-1.1388	0.1351	0.8906
Vichy	7.2314	0.6736	7.8684	0.6297	0.0051	0.1896	0.296	0.0011	0.0522	-0.1107	2.00E-04	0.0073	-0.6175	0.0049	0.2618
Vic-le-Comte	-1.4245	0.2796	0.3053	0.2965	0.0121	0.0421	0.9759	0.1312	0.5674	-0.2844	0.0111	0.0485	0.4018	0.0222	0.1109
Villefranche-de-Rouergue	1.2291	0.0881	0.2273	1.2951	0.0978	0.8021	-0.0236	0	3.00E-04	0.9748	0.0554	0.5691	2.4056	0.3373	3.9736
Voingt	2.5349	0.4371	0.9669	-2.0545	0.2871	2.0185	-1.276	0.1108	0.9702	0.3031	0.0062	0.055	-0.7861	0.042	0.4244
Vollore-Ville	-2.8754	0.517	1.244	1.017	0.0647	0.4946	-0.0013	0	0	-2.3256	0.3382	3.239	-0.3319	0.0069	0.0757
Ydes	-0.4587	0.0674	0.0317	-0.2215	0.0157	0.0235	1.0269	0.3377	0.6283	-0.2007	0.0129	0.0241	0.0856	0.0023	0.005

## Annexe 25 : Résultats pour les individus.

Classe 1						
	<i>v.test</i>	<i>Moyenne dans la classe</i>	<i>Moyenne des individus</i>	<i>sd in category</i>	<i>Overall sd</i>	<i>p.value</i>
Monuments_Publics	8.234182	3.666667	0.6666667	0.7453560	0.9074852	1.807890e-16
Inscription	7.377860	2.750000	0.4052288	0.5590170	0.7916055	1.608540e-13
Superficie	5.396914	5.833333	1.4509804	0.3726780	2.0225564	6.779702e-08
Hydraulique	4.773350	1.166667	0.2026144	0.8975275	0.5030557	1.811868e-06
Funéraire	4.340071	4.666667	1.7352941	0.7453560	1.6823369	1.424370e-05
Communication	3.715278	4.166667	1.7777778	1.5723302	1.6015606	2.029803e-04
Construction	3.550351	6.000000	3.4248366	0.0000000	1.8066428	3.847184e-04
Occupation_Proto	3.087582	2.000000	0.7581699	1.5000000	1.0018032	2.017921e-03
Morphologie	3.065599	1.000000	0.3725490	0.0000000	0.5098039	2.172343e-03
Occupation	2.424461	5.666667	3.5228758	0.7453560	2.2024495	1.533113e-02
Classe2						
	<i>v.test</i>	<i>Moyenne dans la classe</i>	<i>Moyenne des individus</i>	<i>sd in category</i>	<i>Overall sd</i>	<i>p.value</i>
Hydraulique	4.279043	1.0000000	0.2026144	0.9258201	0.5030557	1.876983e-05
Morphologie	4.079019	1.1428571	0.3725490	0.3499271	0.5098039	4.522621e-05
Superficie	3.974283	4.4285714	1.4509804	1.5907898	2.0225564	7.059157e-05
Monuments_Publics	3.541405	1.8571429	0.6666667	0.6388766	0.9074852	3.980028e-04
Construction	2.994073	5.4285714	3.4248366	0.4948717	1.8066428	2.752804e-03
Occupation_médiévale	-2.848234	0.1428571	0.6470588	0.3499271	0.4778846	4.396262e-03
Classe 3						
	<i>v.test</i>	<i>Moyenne dans la classe</i>	<i>Moyenne des individus</i>	<i>sd in category</i>	<i>Overall sd</i>	<i>p.value</i>
Communication	6.339356	4.18750	1.7777778	1.4670868	1.6015606	2.307283e-10
Funéraire	5.828319	4.06250	1.7352941	1.0879309	1.6823369	5.598842e-09
Superficie	4.138221	3.43750	1.4509804	1.9354828	2.0225564	3.500086e-05
Morphologie	3.635989	0.81250	0.3725490	0.3903124	0.5098039	2.769156e-04
Inscription	2.999321	0.96875	0.4052288	1.0675432	0.7916055	2.705819e-03
Construction	2.944671	4.68750	3.4248366	1.4017288	1.8066428	3.232981e-03
Occupation_médiévale	2.560688	0.93750	0.6470588	0.2420615	0.4778846	1.044652e-02
Occupation	2.108366	4.62500	3.5228758	1.4523688	2.2024495	3.499932e-02
Activité	2.017784	1.43750	0.8692810	1.1162857	1.1864861	4.361381e-02
Classe 4						
	<i>v.test</i>	<i>Moyenne dans la classe</i>	<i>Moyenne des individus</i>	<i>sd in category</i>	<i>Overall sd</i>	<i>p.value</i>
Inscription	-2.227402	0.06521739	0.4052288	0.1683906	0.7916055	2.592040e-02
Communication	-2.377628	1.04347826	1.7777778	0.7505512	1.6015606	1.742440e-02
Occupation_Proto	-2.686779	0.23913043	0.7581699	0.2497636	1.0018032	7.214457e-03
Monuments_Publics	-2.815816	0.17391304	0.6666667	0.3790347	0.9074852	4.865349e-03
Occupation	-3.278573	2.13043478	3.5228758	2.5418984	2.2024495	1.043333e-03
Morphologie	-3.347343	0.04347826	0.3725490	0.2039311	0.5098039	8.159033e-04
Construction	-3.590645	2.17391304	3.4248366	1.5784465	1.8066428	3.298603e-04
Funéraire	-4.075819	0.41304348	1.7352941	0.7320634	1.6823369	4.585277e-05
Implantation	-11.734079	0.00000000	0.8366013	0.0000000	0.3697290	8.524899e-32
Classe 5						
	<i>v.test</i>	<i>Moyenne dans la classe</i>	<i>Moyenne des individus</i>	<i>sd in category</i>	<i>Overall sd</i>	<i>p.value</i>
Implantation	2.448550	0.97142857	0.8366013	0.1665986	0.3697290	1.434325e-02
Monuments_Publics	-1.973077	0.40000000	0.6666667	0.5451081	0.9074852	4.848681e-02
Hydraulique	-2.323032	0.02857143	0.2026144	0.1665986	0.5030557	2.017744e-02
Inscription	-2.831344	0.07142857	0.4052288	0.2118914	0.7916055	4.635291e-03
Superficie	-3.014803	0.54285714	1.4509804	0.9663734	2.0225564	2.571460e-03
Communication	-3.021251	1.05714286	1.7777778	0.6737043	1.6015606	2.517330e-03
Occupation_Proto	-3.166602	0.28571429	0.7581699	0.4356557	1.0018032	1.542315e-03
Occupation	-3.684579	2.31428571	3.5228758	1.7528985	2.2024495	2.290809e-04
Morphologie	-3.777838	0.08571429	0.3725490	0.2799417	0.5098039	1.581954e-04
Activité	-4.272641	0.11428571	0.8692810	0.3181580	1.1864861	1.931710e-05
Occupation_médiévale	-9.091500	0.00000000	0.6470588	0.0000000	0.4778846	9.768221e-20
Classe 6						
	<i>v.test</i>	<i>Moyenne dans la classe</i>	<i>Moyenne des individus</i>	<i>sd in category</i>	<i>Overall sd</i>	<i>p.value</i>
Activité	8.686094	2.90909091	0.8692810	0.4165978	1.1864861	3.751138e-18
Morphologie	3.515479	0.72727273	0.3725490	0.5378254	0.5098039	4.389612e-04
Inscription	-2.006135	0.09090909	0.4052288	0.1928473	0.7916055	4.484181e-02

<b>Classe 7</b>						
	<i>v.test</i>	<i>Moyenne dans la classe</i>	<i>Moyenne des individus</i>	<i>sd in category</i>	<i>Overall sd</i>	<i>p.value</i>
Occupation_médiévale	3.001976	1.00000000	0.6470588	0.0000000	0.4778846	0.002682336
Occupation	2.726082	5.00000000	3.5228758	1.4142136	2.2024495	0.006409106
Hydraulique	2.672212	0.53333333	0.2026144	0.4988877	0.5030557	0.007535308
Occupation_Proto	2.333655	1.33333333	0.7581699	1.4452989	1.0018032	0.019613783
Activité	-2.749617	0.06666667	0.8692810	0.2494438	1.1864861	0.005966499
<b>Classe 8</b>						
	<i>v.test</i>	<i>Moyenne dans la classe</i>	<i>Moyenne des individus</i>	<i>sd in category</i>	<i>Overall sd</i>	<i>p.value</i>
Occupation_médiévale	3.542974	0.93103448	0.6470588	0.2533955	0.4778846	3.956410e-04
Implantation	2.634966	1.00000000	0.8366013	0.0000000	0.3697290	8.414578e-03
Occupation_Proto	2.157541	1.12068966	0.7581699	1.2081275	1.0018032	3.096350e-02
Occupation	2.131756	4.31034483	3.5228758	1.9494199	2.2024495	3.302692e-02
Hydraulique	-2.401398	0.00000000	0.2026144	0.0000000	0.5030557	1.633257e-02
Monuments_Publics	-2.567616	0.27586207	0.6666667	0.4469476	0.9074852	1.024005e-02
Construction	-3.222826	2.44827586	3.4248366	1.2753960	1.8066428	1.269325e-03
Superficie	-3.565755	0.24137931	1.4509804	0.6774787	2.0225564	3.628104e-04
Morphologie	-3.953745	0.03448276	0.3725490	0.1824656	0.5098039	7.693754e-05

Annexe 26 : Contribution des descripteurs aux classes de la CAH.

<b>Classe 1</b>						
	<i>v.test</i>	<i>Mean in category</i>	<i>Overall mean</i>	<i>sd in category</i>	<i>Overall sd</i>	<i>p.value</i>
Dim.1	7.100303	5.941131	-4.145195e-17	0.7001115	2.084160	1.244834e-12
Dim.4	-3.187391	-1.336843	1.217991e-16	0.7156939	1.044681	1.435627e-03
<b>Classe 2</b>						
	<i>v.test</i>	<i>Mean in category</i>	<i>Overall mean</i>	<i>sd in category</i>	<i>Overall sd</i>	<i>p.value</i>
Dim.1	2.758677	2.1297933	-4.145195e-17	0.7919064	2.0841598	5.803588e-03
Dim.3	-2.376178	-0.9218988	2.115399e-17	0.4163534	1.0473665	1.749302e-02
Dim.2	-3.978152	-1.7228402	-8.361325e-17	0.5816093	1.1691172	6.945307e-05
Dim.5	-4.524272	-1.6350585	-8.523388e-17	0.8662416	0.9756161	6.060362e-06
<b>Classe 3</b>						
	<i>v.test</i>	<i>Mean in category</i>	<i>Overall mean</i>	<i>sd in category</i>	<i>Overall sd</i>	<i>p.value</i>
Dim.5	5.515049	1.277047	-8.523388e-17	0.7081989	0.9756161	3.486820e-08
Dim.1	4.947832	2.447510	-4.145195e-17	1.2906311	2.0841598	7.504444e-07
<b>Classe 4</b>						
	<i>v.test</i>	<i>Mean in category</i>	<i>Overall mean</i>	<i>sd in category</i>	<i>Overall sd</i>	<i>p.value</i>
Dim.2	3.160243	0.7124666	-8.361325e-17	0.9393422	1.1691172	1.576376e-03
Dim.5	-3.597113	-0.6767356	-8.523388e-17	0.5656884	0.9756161	3.217686e-04
Dim.1	-5.053584	-2.0310307	-4.145195e-17	0.9069227	2.0841598	4.335948e-07
Dim.4	-7.981968	-1.6079769	1.217991e-16	0.4582365	1.0446814	1.440182e-15
<b>Classe 5</b>						
	<i>v.test</i>	<i>Mean in category</i>	<i>Overall mean</i>	<i>sd in category</i>	<i>Overall sd</i>	<i>p.value</i>
Dim.4	2.987318	0.4647833	1.217991e-16	0.4218282	1.0446814	2.814365e-03
Dim.5	1.984976	0.2884160	-8.523388e-17	0.6171283	0.9756161	4.714718e-02
Dim.1	-4.289741	-1.3315188	-4.145195e-17	0.8704021	2.0841598	1.788814e-05
Dim.2	-7.839433	-1.3649850	-8.361325e-17	0.3718686	1.1691172	4.525852e-15
<b>Classe 6</b>						
	<i>v.test</i>	<i>Mean in category</i>	<i>Overall mean</i>	<i>sd in category</i>	<i>Overall sd</i>	<i>p.value</i>
Dim.2	3.409841	0.7890322	-8.361325e-17	0.7462429	1.169117	6.500069e-04
Dim.4	3.342747	0.6911779	1.217991e-16	0.8420634	1.044681	8.295352e-04
Dim.3	-7.535587	-1.5621340	2.115399e-17	0.6123137	1.047367	4.861433e-14
<b>Classe 7</b>						
	<i>v.test</i>	<i>Mean in category</i>	<i>Overall mean</i>	<i>sd in category</i>	<i>Overall sd</i>	<i>p.value</i>
Dim.3	3.924221	1.011170	2.115399e-17	0.9809019	1.047367	8.701082e-05
Dim.1	2.296172	1.177355	-4.145195e-17	0.7046943	2.084160	2.166606e-02
<b>Classe 8</b>						
	<i>v.test</i>	<i>Mean in category</i>	<i>Overall mean</i>	<i>sd in category</i>	<i>Overall sd</i>	<i>p.value</i>
Dim.3	5.402629	0.9490605	2.115399e-17	0.6429492	1.047367	6.567106e-08
Dim.2	3.905067	0.7657316	-8.361325e-17	0.7435288	1.169117	9.419938e-05
Dim.4	2.636013	0.4618719	1.217991e-16	0.7543580	1.044681	8.388643e-03

Annexe 27 : Contribution des axes factoriels aux classes de la CAH.

	Dim.1		Dim.2		Dim.3		Dim.4		Dim.5		
	correlation	p.value	correlation	p.value	correlation	p.value	correlation	p.value	correlation	p.value	
Superficie	0.7968	0	0.8526	0	0.7102	0	0.6127	0	Hydraulique	0.3585	0
Monuments_Publics	0.7205	0	0.2975	2,00E-04	0.3981	0,00E+00	0.5141	0	Occupation_Proto	0.2709	7,00E-04
Morphologie	0.6968	0	0.23	0.0042	0.1676	0.0384	0.1986	0.0139	Inscription	0.2248	0.0052
Construction	0.662	0	-0.186	0.0213	-0.1879	0.0201	-0.1759	0.0297	Morphologie	-0.1916	0.0177
Inscription	0.6596	0	-0.2965	2,00E-04	-0.1898	0.0188	-0.2073	0.0102	Occupation	-0.2944	2,00E-04
Hydraulique	0.5982	0	-0.3557	0,00E+00	-0.3107	1,00E-04	-0.2074	0.0101	Construction	-0.5809	0
Funéraire	0.5952	0				0			Monuments_Publics		
Occupation	0.5623	0							Hydraulique		
Communication	0.5563	0									
Occupation_Proto	0.4191	0									
Activités	0.2701	7,00E-04									

Annexe 28 : Corrélation des principaux descripteurs contribuant à la formation des axes.



Saint-Christophe-Vallon	-2.4089	0.5448	0.9253	-0.4314	0.0175	0.1054	0.0124	0	1,00E-04	-0.4183	0.0164	0.1197	1.6643	0.2601	2.4042
Sainte-Croix	-2.2933	0.7475	0.8385	-0.5401	0.0415	0.1651	-0.4765	0.0323	0.1444	-0.1163	0.0019	0.0093	0.4549	0.0294	0.1796
Saint-Flour	-0.228	0.0077	0.0083	-0.7188	0.0761	0.2925	-0.1641	0.004	0.0171	0.9148	0.1232	0.5724	-0.4408	0.0286	0.1687
Saint-Gence	-1.2421	0.4646	0.246	-0.2402	0.0174	0.0327	0.8871	0.237	0.5006	0.6091	0.1117	0.2537	-0.3126	0.0294	0.0848
Saint-Germain-Lembron	-1.8189	0.4585	0.5275	-0.0033	0	0	-0.6659	0.0615	0.282	-0.2833	0.0111	0.0549	0.1804	0.0045	0.0282
Saint-Goussaud	0.2786	0.01	0.0124	-1.3545	0.2359	1.0385	0.0331	1,00E-04	7,00E-04	-0.294	0.0111	0.0591	0.4452	0.0255	0.172
Saint-Jean-d Aubrigoux	-0.6616	0.0821	0.0698	-0.5062	0.0481	0.1451	-0.2619	0.0129	0.0436	-0.8008	0.1202	0.4386	-0.5592	0.0586	0.2715
Saint-Julien-aux-Bois	-1.95	0.5353	0.6063	-0.7828	0.0863	0.3468	-0.6382	0.0573	0.2591	0.9388	0.1241	0.6028	0.7727	0.084	0.5182
Saint-Martin-le-Vieux	-1.553	0.4604	0.3846	-0.5959	0.0678	0.201	0.0268	1,00E-04	5,00E-04	-0.64	0.0782	0.2801	-0.8326	0.1323	0.6017
Saint-Merd-les-Oussines	-1.1518	0.2271	0.2115	-0.7285	0.0908	0.3004	-0.1728	0.0051	0.019	0.0427	3,00E-04	0.0012	-0.811	0.1126	0.5709
Saint-Paul-de-Loubressac	-1.5622	0.4854	0.3891	0.5536	0.061	0.1735	0.0297	2,00E-04	6,00E-04	0.8761	0.1527	0.525	0.2081	0.0086	0.0376
Saint-Paulien	2.5208	0.2107	1.0132	-0.1869	0.0012	0.0198	2.574	0.2197	4.2141	-0.9031	0.027	0.5578	0.2236	0.0017	0.0434
Saint-Pierre-Bellevue	-0.1443	0.0057	0.0033	-1.0895	0.3258	0.6719	-0.2745	0.0207	0.0479	0.3083	0.0261	0.065	-0.9655	0.2558	0.8091
Saint-Poncy	-2.0313	0.9188	0.6579	-0.3366	0.0252	0.0641	0.216	0.0104	0.0297	-0.0469	5,00E-04	0.0015	0.2123	0.01	0.0391
Saint-Sulpice	-0.7374	0.0599	0.0867	0.15	0.0025	0.0127	1.4934	0.2456	1.4185	1.1217	0.1385	0.8605	-1.3991	0.2155	1.699
Saint-Yrieix-La-Montagne	-2.1215	0.5557	0.7176	-0.8445	0.088	0.4037	-0.6919	0.0591	0.3045	0.5475	0.037	0.205	0.9105	0.1024	0.7196
Salles-la-Source	1.2787	0.118	0.2607	1.7097	0.2111	1.6546	-1.9018	0.2611	2.3005	-1.4113	0.1438	1.3623	-0.0166	0	2,00E-04
Salon-la-Tour	-2.1279	0.6952	0.722	-0.5153	0.0408	0.1503	-0.4663	0.0334	0.1383	0.705	0.0763	0.3399	0.5482	0.0461	0.2608
Sauviat-sur-Vige	-1.7526	0.5313	0.4898	-0.6406	0.071	0.2323	-0.0875	0.0013	0.0049	0.7675	0.1019	0.4029	0.0487	4,00E-04	0.0021
Savennes	-1.3358	0.3963	0.2845	-0.864	0.1658	0.4225	-0.3132	0.0218	0.0624	0.5114	0.0581	0.1789	-0.2108	0.0099	0.0386
Savignac	-1.5018	0.4273	0.3596	0.4852	0.0446	0.1332	0.801	0.1216	0.4081	-0.5203	0.0513	0.1852	-0.924	0.1618	0.7411
Sévérac-le-Château	-1.1401	0.2912	0.2073	-0.5101	0.0583	0.1473	1.0025	0.2251	0.6392	-0.4211	0.0397	0.1213	-1.0276	0.2366	0.9167
Tauriac-de-Naucelle	-2.0525	0.3215	0.6717	1.9258	0.2831	2.0993	-0.4456	0.0152	0.1263	1.2105	0.1118	1.0022	1.2017	0.1102	1.2536
Thiers	-2.621	0.7208	1.0953	-0.6789	0.0484	0.2609	-0.4095	0.0176	0.1067	-0.1445	0.0022	0.0143	1.132	0.1345	1.1123
Toulon-sur-Allier	-1.3028	0.2612	0.2706	1.7423	0.4671	1.7182	-0.0117	0	1,00E-04	0.1781	0.0049	0.0217	-0.1357	0.0028	0.016
Toulx-Sainte-Croix	-0.3749	0.0765	0.0224	-0.6778	0.2502	0.2601	0.3339	0.0607	0.0709	0.0741	0.003	0.0038	0.0853	0.004	0.0063
Ussel	0.9615	0.0377	0.1474	-0.0484	1,00E-04	0.0013	3.8153	0.5942	9.2584	2.4633	0.2477	4.1502	0.4867	0.0097	0.2056
Usson-en-Forez	-0.9245	0.2605	0.1363	-0.9243	0.2604	0.4836	0.6461	0.1272	0.2655	0.3686	0.0414	0.0929	-0.1911	0.0111	0.0317
Uzerche	-1.2429	0.2227	0.2463	-0.4433	0.0283	0.1112	0.8578	0.1061	0.468	-1.3318	0.2557	1.2132	-1.4507	0.3034	1.8268
Varaire	-2.4258	0.8371	0.9383	-0.2445	0.0085	0.0338	0.083	0.001	0.0044	0.0105	0	1,00E-04	0.6824	0.0663	0.4042
Varennes-sur-Allier	2.0393	0.2825	0.6631	2.2858	0.355	2.9576	-0.4353	0.0129	0.1205	0.7916	0.0426	0.4286	-1.8548	0.2337	2.9862
Vayrac	0.7424	0.0622	0.0879	-0.6406	0.0463	0.2323	1.9074	0.4107	2.3139	-0.9202	0.0956	0.5791	0.0265	1,00E-04	6,00E-04
Vichy	7.2728	0.6879	8.4339	0.8357	0.0091	0.3953	1.9909	0.0515	2.521	0.5155	0.0035	0.1818	3.4835	0.1578	10.5329
Vic-le-Comte	-1.6813	0.4337	0.4507	-0.7188	0.0793	0.2924	0.3575	0.0196	0.0813	0.5468	0.0459	0.2045	1.325	0.2694	1.5239
Villefranche-de-Rouergue	1.0069	0.0618	0.1617	1.2911	0.1016	0.9436	0.3409	0.0071	0.0739	2.2739	0.315	3.5364	-1.8079	0.1991	2.8372
Voingt	2.8114	0.6237	1.2603	-0.1403	0.0016	0.0111	-1.099	0.0953	0.7682	-1.2643	0.1261	1.0932	-0.2555	0.0052	0.0567
Vollore-Ville	-2.6304	0.67	1.1032	-0.5512	0.0294	0.172	-0.3401	0.0112	0.0736	0.3643	0.0128	0.0908	1.182	0.1353	1.2127
Ydes	-0.6832	0.196	0.0744	-1.1106	0.5179	0.6982	0.1587	0.0106	0.016	-0.0203	2,00E-04	3,00E-04	-0.0422	7,00E-04	0.0015

## Annexe 29 : Résultats pour les individus.

Classe 1						
	<i>v.test</i>	<i>Moyenne dans la classe</i>	<i>Moyenne des individus</i>	<i>sd in category</i>	<i>Overall sd</i>	<i>p.value</i>
Occupation	2.229930	4.13043478	3.5228758	1.6233178	2.2024495	2.575207e-02
Occupation_Proto	-2.609452	0.43478261	0.7581699	0.4616687	1.0018032	9.068725e-03
Monuments_Publics	-2.646513	0.36956522	0.6666667	0.4826870	0.9074852	8.132638e-03
Hydraulique	-3.255840	0.0000000	0.2026144	0.0000000	0.5030557	1.130576e-03
Superficie	-3.713955	0.52173913	1.4509804	1.0371183	2.0225564	2.040449e-04
Activité	-4.293293	0.23913043	0.8692810	0.5589113	1.1864861	1.760423e-05
Morphologie	-4.873185	0.06521739	0.3725490	0.2469091	0.5098039	1.098133e-06
Classe2						
	<i>v.test</i>	<i>Moyenne dans la classe</i>	<i>Moyenne des individus</i>	<i>sd in category</i>	<i>Overall sd</i>	<i>p.value</i>
Hydraulique	-2.452359	0.0000000	0.2026144	0.0000000	0.5030557	1.419230e-02
Inscription	-2.475916	0.08333333	0.4052288	0.2266912	0.7916055	1.328950e-02
Occupation_Proto	-2.987266	0.26666667	0.7581699	0.3590110	1.0018032	2.814850e-03
Communication	-3.210388	0.93333333	1.7777778	0.7272475	1.6015606	1.325558e-03
Funéraire	-3.264409	0.83333333	1.7352941	1.1130539	1.6823369	1.096928e-03
Monuments_Publics	-3.578401	0.13333333	0.6666667	0.3399346	0.9074852	3.457024e-04
Activité	-3.776715	0.13333333	0.8692810	0.3399346	1.1864861	1.589105e-04
Superficie	-3.866343	0.16666667	1.4509804	0.5821416	2.0225564	1.104796e-04
Morphologie	-4.449489	0.0000000	0.3725490	0.0000000	0.5098039	8.607492e-06
Construction	-5.363708	1.83333333	3.4248366	1.0354816	1.8066428	8.153082e-08
Occupation	-8.264729	0.53333333	3.5228758	0.9910712	2.2024495	1.400121e-16
Classe 3						
	<i>v.test</i>	<i>Moyenne dans la classe</i>	<i>Moyenne des individus</i>	<i>sd in category</i>	<i>Overall sd</i>	<i>p.value</i>
Activité	7.566326	3.0000	0.869281	0.0000000	1.186486	3.839287e-14
Occupation	-2.195889	2.3750	3.522876	2.0577597	2.202450	2.809987e-02
Superficie	-2.241430	0.3750	1.450980	0.6959705	2.022556	2.499822e-02
Funéraire	-2.624125	0.6875	1.735294	1.3905372	1.682337	8.687196e-03
Construction	-2.739849	2.2500	3.424837	1.5612495	1.806643	6.146737e-03
Classe 4						
	<i>v.test</i>	<i>Moyenne dans la classe</i>	<i>Moyenne des individus</i>	<i>sd in category</i>	<i>Overall sd</i>	<i>p.value</i>
Monuments_Publics	8.234182	3.666667	0.6666667	0.7453560	0.9074852	1.807890e-16
Inscription	7.377860	2.750000	0.4052288	0.5590170	0.7916055	1.608540e-13
Superficie	5.396914	5.833333	1.4509804	0.3726780	2.0225564	6.779702e-08
Hydraulique	4.773350	1.166667	0.2026144	0.8975275	0.5030557	1.811868e-06
Funéraire	4.340071	4.666667	1.7352941	0.7453560	1.6823369	1.424370e-05
Communication	3.715278	4.166667	1.7777778	1.5723302	1.6015606	2.029803e-04
Construction	3.550351	6.000000	3.4248366	0.0000000	1.8066428	3.847184e-04
Occupation_Proto	3.087582	2.000000	0.7581699	1.5000000	1.0018032	2.017921e-03
Morphologie	3.065599	1.000000	0.3725490	0.0000000	0.5098039	2.172343e-03
Occupation	2.424461	5.666667	3.5228758	0.7453560	2.2024495	1.533113e-02
Classe 5						
	<i>v.test</i>	<i>Moyenne dans la classe</i>	<i>Moyenne des individus</i>	<i>sd in category</i>	<i>Overall sd</i>	<i>p.value</i>
Occupation_Proto	8.606602	3.555556	0.7581699	0.8314794	1.001803	7.52583e-18
Occupation	2.533636	5.333333	3.5228758	1.2472191	2.202450	1.12886e-02
Classe 6						
	<i>v.test</i>	<i>Moyenne dans la classe</i>	<i>Moyenne des individus</i>	<i>sd in category</i>	<i>Overall sd</i>	<i>p.value</i>
Morphologie	5.955294	0.8928571	0.3725490	0.4883855	0.5098039	2.596040e-09
Hydraulique	4.692225	0.6071429	0.2026144	0.7240405	0.5030557	2.702499e-06
Superficie	4.159808	2.8928571	1.4509804	2.0587667	2.0225564	3.185150e-05
Monuments_Publics	3.750793	1.2500000	0.6666667	0.6879057	0.9074852	1.762765e-04
Construction	2.780449	4.2857143	3.4248366	1.3324827	1.8066428	5.428377e-03
Occupation	2.021028	4.2857143	3.5228758	1.3590213	2.2024495	4.327682e-02
Classe 7						
	<i>v.test</i>	<i>Moyenne dans la classe</i>	<i>Moyenne des individus</i>	<i>sd in category</i>	<i>Overall sd</i>	<i>p.value</i>
Communication	6.714965	4.1666667	1.7777778	1.4240006	1.6015606	1.881117e-11
Superficie	4.931724	3.6666667	1.4509804	1.6329932	2.0225564	8.150690e-07
Funéraire	4.796599	3.5277778	1.7352941	1.4382882	1.6823369	1.613825e-06
Morphologie	4.559568	0.8888889	0.3725490	0.3142697	0.5098039	5.125908e-06



Activité	3.868670	1.8888889	0.8692810	1.1493423	1.1864861	1.094306e-04
Construction	3.509738	4.8333333	3.4248366	1.2583057	1.8066428	4.485483e-04
Occupation	3.359942	5.1666667	3.5228758	1.2133516	2.2024495	7.795889e-04
Inscription	2.592598	0.8611111	0.4052288	1.0515274	0.7916055	9.525414e-03

Annexe 30 : Contribution des descripteurs aux classes de la CAH.

<b>Classe 1</b>						
	<i>v.test</i>	<i>Mean in category</i>	<i>Overall mean</i>	<i>sd in category</i>	<i>Overall sd</i>	<i>p.value</i>
Dim.3	2.370015	0.2972037	7.515293e-17	0.5854561	1.013706	1.778736e-02
Dim.1	-3.291685	-0.8244272	6.041486e-17	0.5128611	2.024617	9.958924e-04
Dim.2	-3.668482	-0.4876497	-3.840556e-17	0.5419934	1.074559	2.439950e-04
Dim.5	-5.342501	-0.5734960	-1.056140e-17	0.5080702	0.867750	9.167304e-08
<b>Classe 2</b>						
	<i>v.test</i>	<i>Mean in category</i>	<i>Overall mean</i>	<i>sd in category</i>	<i>Overall sd</i>	<i>p.value</i>
Dim.5	4.942231	0.7043489	-1.056140e-17	0.4943391	0.867750	7.723354e-07
Dim.2	-2.530460	-0.4465807	-3.840556e-17	0.3459733	1.074559	1.139131e-02
Dim.1	-6.357078	-2.1138326	6.041486e-17	0.3909971	2.024617	2.056280e-10
<b>Classe 3</b>						
	<i>v.test</i>	<i>Mean in category</i>	<i>Overall mean</i>	<i>sd in category</i>	<i>Overall sd</i>	<i>p.value</i>
Dim.2	6.448190	1.6445486	-3.840556e-17	0.2785568	1.074559	1.131938e-10
Dim.5	2.248720	0.4631360	-1.056140e-17	0.6716095	0.867750	2.453032e-02
Dim.1	-2.126292	-1.0217495	6.041486e-17	0.7785976	2.024617	3.347891e-02
Dim.3	-2.465228	-0.5931267	7.515293e-17	0.7828569	1.013706	1.369263e-02
<b>Classe 4</b>						
	<i>v.test</i>	<i>Mean in category</i>	<i>Overall mean</i>	<i>sd in category</i>	<i>Overall sd</i>	<i>p.value</i>
Dim.1	7.321500	5.951196	6.041486e-17	0.714977	2.024617	2.452137e-13
Dim.5	3.347839	1.166327	-1.056140e-17	1.305380	0.867750	8.144431e-04
Dim.2	-2.697951	-1.163927	-3.840556e-17	1.098886	1.074559	6.976772e-03
<b>Classe 5</b>						
	<i>v.test</i>	<i>Mean in category</i>	<i>Overall mean</i>	<i>sd in category</i>	<i>Overall sd</i>	<i>p.value</i>
Dim.3	8.472508	2.78652	7.515293e-17	0.582232	1.013706	2.401656e-17
<b>Classe 6</b>						
	<i>v.test</i>	<i>Mean in category</i>	<i>Overall mean</i>	<i>sd in category</i>	<i>Overall sd</i>	<i>p.value</i>
Dim.1	3.510887	1.2181870	6.041486e-17	0.9299901	2.0246172	4.466146e-04
Dim.3	-3.156213	-0.5483180	7.515293e-17	0.7799235	1.0137059	1.598321e-03
Dim.4	-5.926321	-0.9928505	-2.914236e-17	0.9064095	0.9775624	3.097967e-09
<b>Classe 7</b>						
	<i>v.test</i>	<i>Mean in category</i>	<i>Overall mean</i>	<i>sd in category</i>	<i>Overall sd</i>	<i>p.value</i>
Dim.1	5.274819	2.3722438	6.041486e-17	1.1398653	2.0246172	1.328873e-07
Dim.4	4.747530	1.0309106	-2.914236e-17	0.8232471	0.9775624	2.059163e-06
Dim.2	3.027021	0.7225279	-3.840556e-17	1.3384028	1.0745593	2.469770e-03
Dim.5	-3.582036	-0.6904519	-1.056140e-17	0.8507175	0.8677500	3.409269e-04

Annexe 31 : Contribution des axes factoriels aux classes de la CAH.

Agglomération	Implantation	Construction	Occupation Proto	Monuments Publics	Funéraire	Superficie	Occupation	Activités	Occupation médiévale	Morphologie	Communication	Inscription	Hydraulique	Fiabilité	Cité
Alun	IMP4	CON31	PRO3	PUB5	FUN32	SUP5	OCC3	ACT0	MED3	MOR2	COM42	INS5	HYD0	FIA2	Lémoivices
Albi	IMP2	CON3	PRO2	PUB0	FUN31	SUP3	OCC6	ACT3	MED2	MOR1	COM42	INS0	HYD0	FIA2	Rutènes
Albias	IMP1	CON32	PRO3	PUB3	FUN5	SUP4	OCC6	ACT2	MED3	MOR1	COM2	INS3	HYD0	FIA2	Cadurques
Allanche	IMP0	CON2	PRO2	PUB3	FUN21	SUP5	OCC3	ACT2	MED3	MOR0	COM3	INS0	HYD0	FIA1	Arvernes
Ambert	IMP3	CON3	PRO2	PUB3	FUN4	SUP6	OCC3	ACT2	MED3	MOR2	COM42	INS0	HYD0	FIA2	Arvernes
Ambugeat	IMP4	CON2	PRO2	PUB0	FUN31	SUP0	OCC0	ACT0	MED0	MOR0	COM3	INS0	HYD0	FIA0	Lémoivices
Anglards-de-Saint-Flour	IMP0	CON3	PRO0	PUB0	FUN0	SUP0	OCC0	ACT0	MED0	MOR0	COM2	INS0	HYD0	FIA0	Arvernes
Antignac	IMP0	CON1	PRO2	PUB3	FUN22	SUP0	OCC0	ACT0	MED3	MOR0	COM2	INS0	HYD0	FIA0	Arvernes
Argentat	IMP5	CON31/32	PRO42	PUB0	FUN31	SUP1	OCC6	ACT2	MED2	MOR0	COM42	INS0	HYD1	FIA1	Lémoivices
Aurillac	IMP3	CON3	PRO2	PUB3	FUN5	SUP3	OCC3	ACT2	MED3	MOR0	COM3	INS0	HYD0	FIA1	Arvernes
Arpajon-sur-Cère	IMP3	CON3	PRO2	PUB3	FUN32	SUP0	OCC6	ACT0	MED2	MOR0	COM2	INS0	HYD0	FIA1	Arvernes
Bagnols-les-Bains	IMP13	CON31	PRO2	PUB2	FUN21	SUP1	OCC6	ACT0	MED2	MOR2	COM41	INS0	HYD1	FIA1	Gabales
Banassac-La Canougnie	IMP5	CON32	PRO3	PUB2	FUN31	SUP1	OCC6	ACT3	MED2	MOR2	COM2	INS0	HYD1	FIA2	Gabales
Bas-en-Basset / Monistrol	IMP4	CON3	PRO42	PUB0	FUN21	SUP0	OCC3	ACT2	MED2	MOR0	COM2	INS1	HYD0	FIA1	Vellaves
Bègues	IMP4	CON32	PRO41	PUB3	FUN5	SUP3	OCC3	ACT3	MED0	MOR2	COM42	INS1	HYD0	FIA2	Arvernes
Bersac-sur-Rivalier	IMP4	CON2	PRO0	PUB3	FUN32	SUP0	OCC3	ACT0	MED0	MOR0	COM3	INS0	HYD0	FIA1	Lémoivices
Bessines-sur-Gartempe	IMP5	CON3	PRO0	PUB0	FUN32	SUP0	OCC3	ACT0	MED0	MOR0	COM0	INS0	HYD0	FIA1	Lémoivices
Blanzat	IMP4	CON32	PRO41	PUB3	FUN0	SUP3	OCC4	ACT2	MED0	MOR1/2	COM2	INS0	HYD0	FIA2	Arvernes
Blond	IMP4	CON3	PRO0	PUB3	FUN0	SUP2	OCC3	ACT4	MED3	MOR2	COM2	INS0	HYD0	FIA2	Lémoivices
Blot-Église	IMP4	CON3	PRO0	PUB3	FUN4	SUP6	OCC3	ACT4	MED3	MOR2	COM2	INS0	HYD0	FIA1	Arvernes
Briffons	IMP4	CON3	PRO0	PUB0	FUN0	SUP1	OCC2	ACT0	MED0	MOR0	COM2	INS0	HYD0	FIA0	Arvernes
Brioude	IMP2	CON31/32	PRO2	PUB0	FUN4	SUP5	OCC6	ACT2	MED3	MOR0	COM2	INS0	HYD0	FIA1	Arvernes
Brive-la-Gaillarde	IMP4	CON3	PRO2	PUB0	FUN31	SUP2	OCC6	ACT2	MED2	MOR2	COM42	INS1	HYD0	FIA2	Lémoivices
Buzems	IMP1	CON32	PRO2	PUB3	FUN0	SUP0	OCC5	ACT4	MED0	MOR0	COM2	INS0	HYD0	FIA1	Rutènes
Cahors	IMP1	CON31/32	PRO3	PUB8	FUN5	SUP6	OCC6	ACT2	MED2	MOR1	COM42	INS3	HYD1	FIA2	CHEF-LIEU
Cajarc	IMP4	CON32	PRO0	PUB0	FUN0	SUP1	OCC1	ACT3	MED0	MOR2	COM0	INS0	HYD0	FIA1	Cadurques
Castelnau-Montrouzier	IMP2	CON32	PRO2	PUB3	FUN22	SUP3	OCC6	ACT0	MED0	MOR1	COM0	INS0	HYD3	FIA2	Cadurques
Castres	IMP2	CON3	PRO2	PUB0	FUN5	SUP0	OCC6	ACT2	MED2	MOR1	COM42	INS0	HYD0	FIA2	Rutènes
Ceyrat	IMP5	CON32	PRO2	PUB6	FUN0	SUP0	OCC2	ACT0	MED3	MOR1	COM2	INS0	HYD0	FIA2	Arvernes
Charmailléres	IMP4	CON31	PRO2	PUB2	FUN5	SUP0	OCC6	ACT0	MED2	MOR1	COM2	INS4	HYD1	FIA1	Arvernes
Charbonnier-les-Mines	IMP3	CON3	PRO2	PUB3	FUN32	SUP5	OCC3	ACT2	MED3	MOR1/2	COM2	INS0	HYD0	FIA2	Arvernes
Chassenon	IMP4	CON31/32	PRO2	PUB7	FUN22	SUP6	OCC6	ACT2	MED3	MOR1	COM3	INS1	HYD1	FIA2	Lémoivices
Château-Chervix	IMP0	CON3	PRO2	PUB0	FUN0	SUP5	OCC6	ACT2	MED3	MOR0	COM3	INS0	HYD0	FIA1	Lémoivices
Châteauponsac	IMP5	CON31	PRO2	PUB0	FUN32	SUP0	OCC3	ACT0	MED3	MOR0	COM2	INS3	HYD0	FIA0	Lémoivices
Châtel-de-Neuvre	IMP5	CON31/32	PRO2	PUB3	FUN5	SUP0	OCC3	ACT0	MED0	MOR0	COM2	INS0	HYD0	FIA1	Arvernes
Chaudes-Aigues	IMP0	CON3	PRO0	PUB2	FUN0	SUP0	OCC6	ACT0	MED2	MOR0	COM0	INS0	HYD0	FIA1	Arvernes
Clermont-Ferrand	IMP3	CON31/32	PRO42	PUB8	FUN5	SUP6	OCC6	ACT2	MED2	MOR1	COM3	INS5	HYD1	FIA2	CHEF-LIEU
Col de Ceyssat	IMP4	CON31/32	PRO2	PUB3	FUN32	SUP3	OCC3	ACT2	MED0	MOR2	COM2	INS0	HYD0	FIA2	Arvernes
Compeyre	IMP1	CON2	PRO3	PUB3	FUN4	SUP0	OCC0	ACT0	MED0	MOR0	COM0	INS0	HYD0	FIA0	Rutènes
Compolibat	IMP0	CON2	PRO2	PUB0	FUN0	SUP3	OCC0	ACT2	MED0	MOR0	COM2	INS0	HYD0	FIA1	Rutènes
Corent	IMP3	CON32	PRO41	PUB6	FUN21	SUP6	OCC4	ACT0	MED0	MOR1	COM2	INS0	HYD0	FIA2	Arvernes
Courmon-d'Avèrigne	IMP4	CON3	PRO42	PUB0	FUN31	SUP0	OCC3	ACT3	MED3	MOR0	COM2	INS0	HYD0	FIA1	Arvernes
Coupière	IMP5	CON2	PRO0	PUB3	FUN0	SUP0	OCC3	ACT3	MED3	MOR0	COM2	INS1	HYD0	FIA1	Arvernes
Crozant	IMP14	CON1	PRO3	PUB0	FUN22	SUP0	OCC0	ACT0	MED2	MOR0	COM0	INS0	HYD0	FIA0	Lémoivices
Crutèjols	IMP1	CON2	PRO3	PUB3	FUN0	SUP0	OCC0	ACT3	MED0	MOR0	COM0	INS0	HYD0	FIA0	Rutènes
Darnac	IMP0	CON0	PRO0	PUB0	FUN0	SUP0	OCC0	ACT0	MED2	MOR0	COM0	INS0	HYD0	FIA0	Lémoivices
Duravel	IMP4	CON32	PRO0	PUB3	FUN32	SUP2	OCC6	ACT0	MED2	MOR2	COM3	INS0	HYD0	FIA1	Cadurques
Egletons / Rosiers-d'Egletons	IMP1	CON2	PRO2	PUB0	FUN31	SUP0	OCC0	ACT2	MED3	MOR0	COM3	INS0	HYD0	FIA0	Lémoivices
Espalion	IMP4	CON2	PRO2	PUB0	FUN21	SUP0	OCC2	ACT3	MED3	MOR2	COM2	INS1	HYD0	FIA1	Rutènes
Evaux-les-Bains	IMP5	CON32	PRO0	PUB5	FUN32	SUP4	OCC6	ACT0	MED2	MOR2	COM42	INS3	HYD1	FIA2	Lémoivices
Florac	IMP5	CON2	PRO2	PUB0	FUN0	SUP1	OCC6	ACT2	MED2	MOR0	COM2	INS0	HYD0	FIA0	Gabales
Fraussinet-de-Fourques	IMP14	CON1	PRO0	PUB0	FUN0	SUP1	OCC6	ACT0	MED3	MOR2	COM2	INS0	HYD0	FIA1	Gabales
Gannat	IMP4	CON31/32	PRO2	PUB0	FUN4	SUP0	OCC3	ACT3	MED2	MOR0	COM3	INS1	HYD0	FIA0	Arvernes
Gelles	IMP0	CON32	PRO2	PUB0	FUN5	SUP0	OCC0	ACT0	MED0	MOR0	COM2	INS0	HYD0	FIA0	Arvernes
Gouzon	IMP1	CON1	PRO2	PUB0	FUN22	SUP0	OCC2	ACT0	MED0	MOR0	COM42	INS2	HYD0	FIA1	Lémoivices
Grèzes	IMP1	CON1	PRO41	PUB0	FUN22	SUP0	OCC5	ACT0	MED2	MOR2	COM2	INS1	HYD0	FIA1	Gabales

Guéret	IMP1	CON2	PRO42	PUB0	FUN22	SUP0	OCC6	ACT0	MED3	MORO	COM2	INS0	HYD0	FIA0	Lémoignes
Issore	IMP4	CON2	PRO2	PUB3	FUN31	SUP0	OCC6	ACT0	MED2	MORO	COM2	INS0	HYD0	FIA1	Arvernes
Javols	IMP3	CON31/32	PRO2	PUB8	FUN5	SUP5	OCC6	ACT4	MED2	MORI	COM42	INS5	HYD1	FIA2	<b>CHEF-LIEU</b>
La Bastide-l'Évêque	IMP4	CON1	PRO0	PUB0	FUN31	SUP0	OCC1	ACT4	MED3	MORI	COM2	INS1	HYD0	FIA1	Rutènes
La Canourgue	IMP3	CON32	PRO0	PUB0	FUN0	SUP0	OCC5	ACT0	MED3	MORO	COM0	INS0	HYD0	FIA1	Gabales
La Chapelle-Laurent	IMP0	CON1	PRO2	PUB0	FUN0	SUP0	OCC0	ACT4	MED3	MORO	COM2	INS0	HYD0	FIA0	Arvernes
La Roche-Blanche	IMP2	CON32	PRO41	PUB3	FUN21	SUP0	OCC1	ACT3	MED0	MOR2	COM2	INS0	HYD0	FIA2	Arvernes
La Souterraine	IMP1	CON31/32	PRO3	PUB5	FUN32	SUP4	OCC4	ACT2	MED3	MORI	COM3	INS4	HYD0	FIA2	Lémoignes
Ladapeyre	IMP4	CON32	PRO2	PUB3	FUN22	SUP4	OCC3	ACT2	MED0	MORO	COM3	INS0	HYD0	FIA1	Lémoignes
Laguiole	IMP0	CON2	PRO0	PUB0	FUN4	SUP0	OCC0	ACT0	MED0	MORO	COM0	INS0	HYD0	FIA0	Rutènes
Larzac	IMP1	CON2	PRO42	PUB3	FUN0	SUP0	OCC6	ACT3	MED3	MORO	COM0	INS0	HYD0	FIA0	Rutènes
Lanuéjols	IMP4	CON32	PRO2	PUB0	FUN4	SUP3	OCC5	ACT0	MED3	MOR2	COM2	INS4	HYD0	FIA1	Gabales
Lanuéjols	IMP0	CON2	PRO0	PUB3	FUN5	SUP2	OCC1	ACT3	MED3	MORI	COM3	INS0	HYD0	FIA1	Rutènes
Lapalisse	IMP4	CON3	PRO2	PUB3	FUN31	SUP3	OCC6	ACT3	MED2	MOR2	COM3	INS0	HYD0	FIA1	Arvernes
Lastic	IMP4	CON3	PRO0	PUB3	FUN21	SUP0	OCC2	ACT0	MED0	MORO	COM2	INS0	HYD0	FIA0	Arvernes
Le Broc	IMP4	CON3	PRO2	PUB3	FUN4	SUP2	OCC3	ACT0	MED3	MOR2	COM2	INS0	HYD0	FIA0	Arvernes
Le Grand-Bourg	IMP4	CON2	PRO0	PUB3	FUN22	SUP0	OCC6	ACT0	MED2	MORO	COM42	INS3	HYD0	FIA1	Lémoignes
Le Mont-Dore	IMP4	CON31/32	PRO2	PUB5	FUN22	SUP0	OCC3	ACT0	MED2	MORO	COM3	INS3	HYD1	FIA2	Arvernes
Le Monteil	IMP1	CON3	PRO42	PUB3	FUN31	SUP0	OCC6	ACT2	MED3	MORO	COM0	INS0	HYD0	FIA1	Arvernes
Le Puy-en-Velay	IMP2	CON31/32	PRO3	PUB3	FUN5	SUP4	OCC6	ACT2	MED2	MORI	COM42	INS5	HYD0	FIA2	Vellaves
Le Rozier	IMP5	CON2	PRO2	PUB0	FUN4	SUP1	OCC1	ACT3	MED2	MOR2	COM3	INS0	HYD0	FIA1	Gabales
Les Martrès-de-Veyre	IMP3	CON31/32	PRO3/42	PUB0	FUN5	SUP4	OCC4	ACT3	MED2	MOR2	COM421	INS0	HYD1	FIA2	Arvernes
Les Matres-d'Arrière	IMP13	CON31/32	PRO2	PUB3	FUN31	SUP0	OCC5	ACT2	MED3	MORO	COM2	INS0	HYD0	FIA0	Arvernes
Lezoux	IMP1	CON31/32	PRO2	PUB0	FUN5	SUP6	OCC6	ACT3	MED2	MOR2	COM3	INS3	HYD1	FIA2	Arvernes
L'Hospitalet-du-Larzac	IMP5	CON31/32	PRO2	PUB0	FUN31	SUP2	OCC3	ACT0	MED3	MORI	COM2	INS1	HYD0	FIA2	Rutènes
Limoges	IMP3	CON31/32	PRO2	PUB8	FUN32	SUP6	OCC6	ACT0	MED2	MORI	COM42	INS5	HYD0	FIA2	<b>CHEF-LIEU</b>
Luzech	IMP1	CON3	PRO41	PUB3	FUN0	SUP2	OCC5	ACT3	MED3	MOR2	COM2	INS0	HYD3	FIA1	Cadurques
Mainssat / Saint-Priest	IMP4	CON2	PRO0	PUB0	FUN32	SUP0	OCC2	ACT0	MED0	MORO	COM3	INS0	HYD0	FIA1	Lémoignes
Margèrides	IMP4	CON32	PRO2	PUB3	FUN0	SUP1	OCC5	ACT0	MED0	MORO	COM3	INS0	HYD0	FIA0	Lémoignes
Massiac	IMP0	CON1	PRO2	PUB0	FUN0	SUP0	OCC6	ACT4	MED3	MORO	COM2	INS0	HYD0	FIA1	Arvernes
Mauriac	IMP4	CON3	PRO2	PUB3	FUN32	SUP2	OCC6	ACT0	MED2	MOR2	COM2	INS0	HYD0	FIA1	Arvernes
Mazaye	IMP4	CON3	PRO0	PUB0	FUN0	SUP0	OCC1	ACT0	MED0	MORO	COM2	INS0	HYD0	FIA0	Arvernes
Mende	IMP14	CON0	PRO2	PUB0	FUN4	SUP0	OCC6	ACT0	MED2	MORO	COM0	INS3	HYD0	FIA1	Gabales
Millau	IMP1	CON31/32	PRO3	PUB6	FUN5	SUP5	OCC4	ACT3	MED2	MORI	COM411	INS4	HYD1	FIA2	Rutènes
Moissac	IMP1	CON31	PRO41	PUB2	FUN22	SUP0	OCC6	ACT0	MED2	MORO	COM42	INS0	HYD1	FIA1	Cadurques
Moissat	IMP0	CON31/32	PRO2	PUB0	FUN0	SUP0	OCC6	ACT0	MED2	MORO	COM0	INS0	HYD0	FIA0	Arvernes
Molompize	IMP0	CON2	PRO2	PUB0	FUN21	SUP0	OCC4	ACT0	MED3	MORO	COM2	INS0	HYD0	FIA0	Arvernes
Montans	IMP2	CON32	PRO41	PUB0	FUN21	SUP4	OCC6	ACT3	MED2	MORI	COM41	INS0	HYD0	FIA2	Rutènes
Montchamp	IMP0	CON2	PRO0	PUB0	FUN0	SUP0	OCC0	ACT0	MED0	MORO	COM2	INS0	HYD0	FIA0	Arvernes
Montpeyroux	IMP1	CON0	PRO2	PUB0	FUN0	SUP0	OCC5	ACT4	MED3	MORO	COM0	INS0	HYD0	FIA0	Rutènes
Moussages	IMP0	CON2	PRO0	PUB0	FUN0	SUP0	OCC2	ACT0	MED2	MORO	COM3	INS1	HYD0	FIA0	Arvernes
Nasbinals-Marchastel	IMP3	CON2	PRO2	PUB3	FUN0	SUP0	OCC5	ACT0	MED3	MOR2	COM2	INS0	HYD1	FIA1	Gabales
Naves	IMP1	CON32	PRO3	PUB6	FUN31	SUP6	OCC5	ACT2	MED0	MORI	COM3	INS2	HYD1	FIA2	Lémoignes
Olby	IMP0	CON1	PRO0	PUB0	FUN0	SUP0	OCC0	ACT0	MED3	MORO	COM2	INS0	HYD0	FIA0	Arvernes
Onet-le-Château	IMP4	CON31/32	PRO3	PUB5	FUN31	SUP2	OCC2	ACT0	MED0	MORI	COM2	INS1	HYD1	FIA2	Rutènes
Pégnat-sur-Allier	IMP4	CON3	PRO3	PUB0	FUN31	SUP1	OCC4	ACT2	MED0	MORI	COM2	INS1	HYD0	FIA1	Arvernes
Pierre-Buffière	IMP3	CON31/32	PRO0	PUB0	FUN0	SUP2	OCC3	ACT0	MED0	MORO	COM0	INS0	HYD0	FIA0	Lémoignes
Pleaux	IMP0	CON31/32	PRO0	PUB0	FUN21	SUP0	OCC2	ACT0	MED0	MORO	COM2	INS0	HYD0	FIA0	Arvernes
Pontarion	IMP13	CON2	PRO0	PUB3	FUN32	SUP0	OCC2	ACT0	MED3	MOR2	COM42	INS0	HYD0	FIA1	Lémoignes
Pradines	IMP2	CON32	PRO2	PUB3	FUN0	SUP1	OCC3	ACT0	MED0	MORO	COM3	INS0	HYD0	FIA0	Lémoignes
Rancon	IMP3	CON31	PRO0	PUB3	FUN32	SUP2	OCC3	ACT0	MED2	MORO	COM41	INS2	HYD1	FIA2	Lémoignes
Rempnat	IMP5	CON2	PRO0	PUB0	FUN32	SUP0	OCC0	ACT0	MED0	MORO	COM2	INS0	HYD0	FIA0	Lémoignes
Riom	IMP0	CON2	PRO2	PUB3	FUN21	SUP0	OCC6	ACT0	MED2	MORO	COM2	INS0	HYD0	FIA0	Lémoignes
Riom-ès-Montagne	IMP0	CON2	PRO2	PUB0	FUN31	SUP4	OCC6	ACT2	MED2	MOR2	COM2	INS0	HYD0	FIA1	Arvernes
Rivière-sur-Tam	IMP1	CON3	PRO3	PUB0	FUN0	SUP0	OCC6	ACT0	MED3	MORO	COM0	INS1	HYD0	FIA0	Rutènes
Rodelle	IMP1	CON1	PRO0	PUB0	FUN0	SUP0	OCC0	ACT0	MED0	MORO	COM0	INS0	HYD0	FIA0	Rutènes
Rodez	IMP1	CON31/32	PRO41	PUB8	FUN5	SUP6	OCC6	ACT0	MED2	MORI	COM3	INS5	HYD1	FIA2	<b>CHEF-LIEU</b>

Saint-Bonnet-de-Chirac	IMP1	CON3	PRO41	PUB3	FUN22	SUP0	OCC6	ACT0	MED3	MORO	COM2	INS0	HYD0	FIA0	Gabales
Saint-Bonnet-de-Montauroux	IMP4	CON2	PRO0	PUB0	FUN0	SUP1	OCC3	ACT2	MED0	MORO	COM42	INS0	HYD0	FIA1	Gabales
Saint-Christophe-Vallon	IMP1	CON0	PRO3	PUB3	FUN0	SUP0	OCC0	ACT0	MED0	MORO	COM0	INS0	HYD0	FIA0	Rutènes
Sainte-Croix	IMP3	CON3	PRO0	PUB0	FUN0	SUP0	OCC0	ACT0	MED0	MORO	COM2	INS0	HYD0	FIA0	Cadurques
Saint-Flour	IMP4	CON3	PRO2	PUB0	FUN5	SUP3	OCC4	ACT0	MED3	MORO	COM2	INS0	HYD0	FIA1	Arvernes
Saint-Gençac	IMP1	CON2	PRO3	PUB0	FUN31	SUP0	OCC4	ACT0	MED2	MORO	COM3	INS0	HYD0	FIA1/2	Lémoignes
Saint-Germain-Lembron	IMP0	CON32	PRO0	PUB0	FUN0	SUP0	OCC0	ACT2	MED3	MORO	COM2	INS0	HYD0	FIA0	Arvernes
Saint-Goussaud	IMP3	CON3	PRO0	PUB6	FUN32	SUP0	OCC4	ACT0	MED0	MORO	COM3	INS0	HYD1	FIA2	Lémoignes
Saint-Jean-d'Aubrigoux	IMP4	CON31/32	PRO0	PUB3	FUN0	SUP0	OCC3	ACT2	MED0	MORO	COM2	INS1	HYD0	FIA1	Vellaves
Saint-Julien-aux-Bois	IMP4	CON2	PRO0	PUB0	FUN32	SUP0	OCC0	ACT0	MED0	MORO	COM2	INS0	HYD0	FIA1	Lémoignes
Saint-Martin-le-Vieux	IMP13	CON32	PRO0	PUB0	FUN0	SUP0	OCC3	ACT0	MED0	MORO	COM2	INS0	HYD0	FIA0	Lémoignes
Saint-Merd-les-Oussines	IMP13	CON31/32	PRO0	PUB0	FUN22	SUP0	OCC2	ACT0	MED0	MORO	COM3	INS0	HYD0	FIA0	Lémoignes
Saint-Paul-de-Loubressac	IMP0	CON1	PRO2	PUB0	FUN21	SUP1	OCC2	ACT2	MED3	MORO	COM41	INS0	HYD0	FIA1	Cadurques
Saint-Pierre-Bellevue	IMP4	CON32	PRO42	PUB0	FUN0	SUP4	OCC6	ACT0	MED2	MORI	COM2	INS5	HYD0	FIA2	CHEF-LIEU
Saint-Poncy	IMP4	CON2	PRO0	PUB3	FUN32	SUP1	OCC4	ACT0	MED0	MORO	COM3	INS0	HYD0	FIA0	Lémoignes
Saint-Sulpice	IMP1	CON2	PRO2	PUB0	FUN21	SUP0	OCC2	ACT0	MED0	MORO	COM2	INS0	HYD0	FIA0	Arvernes
Saint-Yrieix-La-Montagne	IMP4	CON2	PRO3	PUB0	FUN21	SUP0	OCC6	ACT0	MED3	MORO	COM42	INS0	HYD0	FIA1	Rutènes
Salles-la-Source	IMP4	CON3	PRO0	PUB0	FUN32	SUP0	OCC0	ACT0	MED0	MORO	COM0	INS0	HYD0	FIA0	Lémoignes
Salon-la-Tour	IMP0	CON2	PRO2	PUB6	FUN0	SUP6	OCC4	ACT3	MED3	MOR2	COM2	INS0	HYD0	FIA2	Rutènes
Sauviat-sur-Vige	IMP4	CON1	PRO0	PUB0	FUN22	SUP0	OCC0	ACT0	MED2	MORO	COM3	INS0	HYD0	FIA0	Lémoignes
Saverntes	IMP5	CON31	PRO0	PUB0	FUN32	SUP0	OCC3	ACT0	MED0	MORO	COM2	INS0	HYD0	FIA1	Lémoignes
Savignac	IMP1	CON2	PRO2	PUB0	FUN2	SUP0	OCC2	ACT0	MED0	MORO	COM2	INS0	HYD0	FIA0	Lémoignes
Sévérac-le-Château	IMP1	CON3	PRO2	PUB0	FUN0	SUP0	OCC6	ACT2	MED2	MORO	COM2	INS0	HYD0	FIA0	Rutènes
Tauriac-de-Naucelle	IMP1	CON0	PRO2	PUB0	FUN21	SUP0	OCC6	ACT0	MED3	MORO	COM2	INS1	HYD0	FIA0	Rutènes
Thiers	IMP0	CON1	PRO0	PUB0	FUN0	SUP0	OCC0	ACT3	MED0	MORO	COM41	INS0	HYD0	FIA0	Rutènes
Toulon-sur-Allier	IMP5	CON3	PRO2	PUB0	FUN0	SUP0	OCC0	ACT0	MED2	MORO	COM0	INS1	HYD0	FIA0	Arvernes
Toulx-Sainte-Croix	IMP5	CON3	PRO3	PUB3	FUN2	SUP2	OCC3	ACT3	MED3	MORO	COM3	INS0	HYD0	FIA1	Arvernes
Ussel	IMP4	CON1	PRO42	PUB0	FUN32	SUP0	OCC6	ACT0	MED2	MORO	COM42	INS4	HYD0	FIA2	Lémoignes
Usson-en-Forez	IMP5	CON3	PRO2	PUB0	FUN31	SUP0	OCC4	ACT0	MED2	MORO	COM2	INS2	HYD0	FIA2	Vellaves
Uzerche	IMP14	CON32	PRO2	PUB0	FUN0	SUP0	OCC6	ACT0	MED2	MORO	COM0	INS0	HYD0	FIA0	Lémoignes
Varaire	IMP5	CON1	PRO2	PUB0	FUN0	SUP0	OCC1	ACT0	MED0	MORO	COM2	INS0	HYD0	FIA0	Cadurques
Varennes-sur-Allier	IMP3	CON31/32	PRO3	PUB0	FUN31	SUP4	OCC6	ACT3	MED2	MOR2	COM42	INS0	HYD0	FIA2	Arvernes
Vayrac	IMP1	CON32	PRO41	PUB3	FUN4	SUP0	OCC6	ACT0	MED2	MORO	COM2	INS0	HYD1	FIA1	Cadurques
Vichy	IMP4	CON31/32	PRO42	PUB5	FUN5	SUP6	OCC4	ACT3	MED2	MORI	COM421	INS5	HYD3	FIA2	Cadurques
Vic-le-Comte	IMP4	CON2	PRO42	PUB0	FUN22	SUP0	OCC0	ACT0	MED2	MORO	COM2	INS2	HYD0	FIA0	Arvernes
Villefranche-de-Rouergue	IMP1	CON31/32	PRO2	PUB0	FUN5	SUP0	OCC6	ACT4	MED2	MORO	COM42	INS0	HYD0	FIA0	Rutènes
Voingt	IMP1	CON31/32	PRO2	PUB5	FUN32	SUP5	OCC5	ACT2	MED0	MOR2	COM3	INS0	HYD1	FIA2	Arvernes
Vollreze-Ville	IMP0	CON0	PRO0	PUB0	FUN0	SUP0	OCC0	ACT0	MED2	MORO	COM2	INS1	HYD0	FIA0	Arvernes
Ydes	IMP4	CON31	PRO2	PUB2	FUN31	SUP0	OCC3	ACT0	MED2	MORO	COM2	INS1	HYD0	FIA1	Arvernes

Annexe 32 : Tableau des données pour l'ACM.

	<i>eigenvalue</i>	<i>Pourcentage de la variance</i>	<i>Pourcentage cumulé de la variance</i>
dim 1	0.391459210154762	8.07772973335224	8.07772973335224
dim 2	0.218986692655121	4.51877302304218	12.5965027563944
dim 3	0.194603631831091	4.01563049810187	16.6121332544963
dim 4	0.182604092238804	3.76802095095944	20.3801542054557
dim 5	0.175723043980071	3.62603106625543	24.0061852717112
dim 6	0.172473086330723	3.55896844809428	27.5651537198054
dim 7	0.1553187321461	3.20498971095127	30.7701434307567
dim 8	0.151127494318787	3.11850385102259	33.8886472817793
dim 9	0.143299717127663	2.95697828993589	36.8456255717152
dim 10	0.141059656953655	2.9107548260278	39.756380397743
dim 11	0.130652478714026	2.69600352901958	42.4523839267626
dim 12	0.125690676357826	2.59361713119324	45.0460010579558
dim 13	0.122856419653164	2.53513246903354	47.5811335269894
dim 14	0.116613412930881	2.40630852079596	49.9874420477853
dim 15	0.110032198101965	2.27050567511992	52.2579477229052
dim 16	0.108631077736321	2.24159366757488	54.4995413904801
dim 17	0.104706539093607	2.16061112415379	56.6601525146339
dim 18	0.102136153087704	2.10757141292088	58.7677239275548
dim 19	0.0958512474655768	1.97788288421031	60.7456068117651
dim 20	0.0942395599880796	1.94462584102387	62.690232652789
dim 21	0.0907271930416702	1.87214842784399	64.5623810806329
dim 22	0.0893705733614067	1.84415468840998	66.4065357690429
dim 23	0.0867882774084335	1.7908692163645	68.1974049854074
dim 24	0.0827162291480877	1.7068428236907	69.9042478090981
dim 25	0.0774776523057839	1.59874520630983	71.502993015408
dim 26	0.0760389213679077	1.56905710759175	73.0720501229997
dim 27	0.0739755201542558	1.52647898731004	74.5985291103097
dim 28	0.0724348623935563	1.49468763669243	76.0932167470022
dim 29	0.0677077121777252	1.39714326715941	77.4903600141616
dim 30	0.0667117805058374	1.3765922961522	78.8669523103138
dim 31	0.064509647523652	1.33115145683726	80.198103767151
dim 32	0.0610417048835601	1.25959073569251	81.4576945028436
dim 33	0.0595403170191962	1.22860971626913	82.6863042191127
dim 34	0.057310083032481	1.18258901495596	83.8688932340686
dim 35	0.0532248017353663	1.09828955961867	84.9671827936873
dim 36	0.0521400832424281	1.07590647960566	86.043089273293
dim 37	0.0482032282241003	0.994669788751277	87.0377590620442
dim 38	0.0449449113822158	0.927434679315563	87.9651937413598
dim 39	0.0431373795012235	0.890136402406199	88.855330143766
dim 40	0.0418210257421202	0.862973547059624	89.7183036908256
dim 41	0.0402044433876674	0.829615498475677	90.5479191893013
dim 42	0.0384091794142211	0.79257036886488	91.3404895581662
dim 43	0.0365735513603556	0.754692329658131	92.0951818878243
dim 44	0.0352494368397943	0.727369331614804	92.8225512194391
dim 45	0.0338185786385699	0.697843686192711	93.5203949056318
dim 46	0.031239740032545	0.64462955622712	94.1650244618589
dim 47	0.0293619762123325	0.605882048825909	94.7709065106849
dim 48	0.0262999982469871	0.542698376525131	95.31360488721
dim 49	0.0250956803908113	0.517847373143726	95.8314522603537

dim 50	0.0241232982869451	0.497782345603629	96.3292346059573
dim 51	0.0218940655363307	0.451782304717936	96.7810169106753
dim 52	0.0203802094231872	0.42054400397053	97.2015609146458
dim 53	0.0183701421136541	0.379066424567466	97.5806273392133
dim 54	0.0171637579587696	0.354172783276198	97.9348001224895
dim 55	0.0161805762023851	0.333884905763503	98.268685028253
dim 56	0.0154880235271105	0.319594136273709	98.5882791645267
dim 57	0.0148756369985815	0.306957588859619	98.8952367533863
dim 58	0.0120089544009117	0.247803820971195	99.1430405743575
dim 59	0.0110762852745897	0.228558267570898	99.3715988419284
dim 60	0.0104667686548357	0.215980940496609	99.587579782425
dim 61	0.00723477319175564	0.149288970623529	99.7368687530485
dim 62	0.00660908417925495	0.136377927508436	99.873246680557
dim 63	0.00614266086531624	0.126753319443034	100

Annexe 33 : Représentativité des axes factoriels.





COM0	-0.5847	1.0099	0.0605	-3.0322	-0.8288	3.6269	0.1215	-4.2978	0.6882	2.8142	0.0838	3.5688	-0.0682	0.0294	8.00E-04	-0.3534	0.3594	0.8498	0.0228	1.8635
COM2	-0.3424	1.0389	0.0963	-3.8259	0.2562	1.0401	0.0539	2.8632	-0.0212	0.008	4.00E-04	-0.2371	-0.0246	0.0115	5.00E-04	-0.2752	-0.0463	0.0423	0.0018	-0.5169
COM3	0.2914	0.3382	0.0216	1.8112	0.2213	0.3485	-0.0124	1.3752	-0.0339	0.0103	3.00E-04	-0.2228	0.0335	0.0107	3.00E-04	0.2204	-0.5235	2.4307	0.0696	-3.2534
COM41	0.032	7.00E-04	0	0.0724	-0.0562	0.0036	1.00E-04	-0.1274	-1.3396	2.3183	0.0606	-3.0358	0.9783	1.3175	0.0323	2.2168	1.9676	5.5385	0.1308	4.4588
COM411	2.9297	1.1024	0.0565	2.9297	-0.4164	0.0398	0.0011	-0.4164	2.7072	1.8935	0.0482	2.7072	3.3689	3.1248	0.0747	3.3689	0.7886	0.169	0.0039	0.7886
COM42	0.8609	2.0943	0.1245	4.3497	-0.2095	0.2218	0.0074	-1.0587	-0.7334	3.0571	0.0903	-3.7054	-0.576	2.0099	0.0557	-2.9103	0.0519	0.0169	5.00E-04	0.262
COM421	3.0046	2.3189	0.1196	4.2632	-0.0856	0.0034	1.00E-04	-0.1215	3.4363	6.1015	0.1564	4.8758	3.29	5.9605	0.1434	4.6682	-0.2961	0.0502	0.0012	-0.4201
INS0	-0.2857	1.1112	0.1841	-5.2896	0.1136	0.3141	-0.0291	2.1034	0.1426	0.5567	0.0458	2.6399	-0.041	0.0491	0.0038	-0.7398	0.117	0.4148	0.0308	2.1654
INS1	-0.1659	0.0707	0.0041	-0.7929	0.2154	0.2131	0.007	1.0299	-0.3676	0.6981	0.0203	-1.7573	-0.0932	0.0478	0.0013	-0.4454	-0.22	0.2769	0.0073	-1.0516
INS2	-7.00E-04	0	0	-0.0016	-0.2153	0.0639	0.0019	-0.5363	-0.2742	0.1165	0.0031	-0.6829	0.8755	1.2662	0.0313	2.1807	-0.2368	0.0962	0.0023	-0.5898
INS3	0.929	0.8868	0.0476	2.6904	-0.774	1.1004	0.0331	-2.2415	-0.9058	1.6959	0.0453	-2.6232	-0.1058	0.0247	6.00E-04	-0.3064	0.0812	0.0151	4.00E-04	0.2352
INS4	1.2499	1.0032	0.0528	2.8323	-0.0273	9.00E-04	0	-0.0619	0.1579	0.0322	8.00E-04	0.3577	1.4156	2.7589	0.0677	3.208	0.4	0.2289	0.0054	0.9064
INS5	2.4903	6.3721	0.3422	7.2117	-1.0912	2.1872	0.0657	-3.1601	0.0425	0.0037	1.00E-04	0.1231	-0.659	0.9565	0.024	-1.9083	-1.1533	3.0447	0.0734	-3.34
HYD0	-0.2847	1.3225	0.396	-7.7587	0.0416	0.0503	0.0084	1.1322	0.049	0.0787	0.0117	1.3346	-0.1208	0.5099	0.0712	-3.2905	-0.0385	0.0538	0.0072	-1.0483
HYD1	1.3928	5.7303	0.3432	7.2227	-0.324	0.5544	0.0186	-1.6803	-0.5592	1.8581	0.0553	-2.8999	0.6195	2.4302	0.0679	3.2125	0.1453	0.139	0.0037	0.7536
HYD3	1.376	0.7295	0.0379	2.3991	0.7251	0.3621	0.0105	1.2642	2.2138	3.7984	0.098	3.8598	0.3629	0.1088	0.0026	0.6327	0.5146	0.2273	0.0053	0.8973

Annexe 34 : Descriptions des dimensions par les modalités.

<b>Classe 1</b>					
	<i>Cla/Mod</i>	<i>Mod/Cla</i>	<i>Global</i>	<i>p.value</i>	<i>v.test</i>
Communication=COM421	100.000000	66.66667	1.3071895	0.0002579979	3.654187
Occupation=OCC4	21.428571	100.00000	9.1503268	0.0006219288	3.421866
Funéraire=FUN5	15.789474	100.00000	12.4183007	0.0016556291	3.145924
Activités=ACT3	12.500000	100.00000	15.6862745	0.0034581975	2.923770
Construction=CON31/32	10.000000	100.00000	19.6078431	0.0069368981	2.699858
Communication=COM411	100.000000	33.33333	0.6535948	0.0196078431	2.333769
Occupation_Proto=PRO3/42	100.000000	33.33333	0.6535948	0.0196078431	2.333769
Occupation_médiévale=MED2	5.357143	100.00000	36.6013072	0.0473622701	1.983046
Morphologie=MOR0	0.000000	0.00000	64.0522876	0.0448250056	-2.006293
Hydraulique=HYD0	0.000000	0.00000	83.0065359	0.0044423486	-2.844913
<b>Classe 2</b>					
	<i>Cla/Mod</i>	<i>Mod/Cla</i>	<i>Global</i>	<i>p.value</i>	<i>v.test</i>
Monuments_Publics=PUB8	100.0000000	100	3.267974	1.528945e-09	6.041282
Inscription=INS5	50.0000000	80	5.228758	1.569003e-05	4.318771
Morphologie=MOR1	21.7391304	100	15.032680	5.144746e-05	4.048952
Superficie=SUP6	33.3333333	80	7.843137	1.091345e-04	3.869331
Construction=CON31/32	16.6666667	100	19.607843	2.178838e-04	3.697324
Funéraire=FUN5	21.0526316	80	12.418301	8.296665e-04	3.342703
Hydraulique=HYD1	17.3913043	80	15.032680	1.862940e-03	3.111255
Occupation=OCC6	10.0000000	100	32.679739	3.239467e-03	2.944051
Occupation_médiévale=MED2	8.9285714	100	36.601307	5.840287e-03	2.756616
Implantation=IMP3	17.6470588	60	11.111111	1.055298e-02	2.557163
Communication=COM42	13.6363636	60	14.379085	2.306000e-02	2.272439
Communication=COM2	0.0000000	0	45.098039	4.720160e-02	-1.984487
Monuments_Publics=PUB0	0.0000000	0	52.941176	2.139230e-02	-2.300988
Superficie=SUP0	0.0000000	0	56.209150	1.476601e-02	-2.438068
Morphologie=MOR0	0.0000000	0	64.052288	5.318833e-03	-2.787062
Hydraulique=HYD0	0.7874016	20	83.006536	3.104079e-03	-2.957239
Inscription=INS0	0.0000000	0	69.281046	2.345308e-03	-3.042617
<b>Classe 3</b>					
	<i>Cla/Mod</i>	<i>Mod/Cla</i>	<i>Global</i>	<i>p.value</i>	<i>v.test</i>
Occupation=OCC6	26.000000	100.00000	32.679739	1.482664e-07	5.254699
Superficie=SUP4	60.000000	46.15385	6.535948	1.942678e-05	4.271379
Implantation=IMP2	71.428571	38.46154	4.575163	3.839015e-05	4.116961
Morphologie=MOR1	30.434783	53.84615	15.032680	7.362238e-04	3.375722
Occupation_médiévale=MED2	17.857143	76.92308	36.601307	2.819667e-03	2.986743
Communication=COM42	27.272727	46.15385	14.379085	4.454351e-03	2.844054
Construction=CON31/32	23.333333	53.84615	19.607843	4.787769e-03	2.820977
Funéraire=FUN5	26.315789	38.46154	12.418301	1.342339e-02	2.472334
Occupation=OCC3	0.000000	0.00000	20.261438	4.589007e-02	-1.996403
Superficie=SUP0	3.488372	23.07692	56.209150	1.498113e-02	-2.432835
Occupation_Proto=PRO0	0.000000	0.00000	29.411765	8.604064e-03	-2.627398
Occupation_médiévale=MED0	0.000000	0.00000	32.679739	4.472303e-03	-2.842772
Activités=ACT0	2.325581	15.38462	56.209150	2.414611e-03	-3.033842
Morphologie=MOR0	3.061224	23.07692	64.052288	2.371073e-03	-3.039327
<b>Classe 4</b>					
	<i>Cla/Mod</i>	<i>Mod/Cla</i>	<i>Global</i>	<i>p.value</i>	<i>v.test</i>
Activités=ACT0	26.744186	100.000000	56.209150	3.938694e-07	5.071897

Occupation_médiévale=MED0	36.000000	78.260870	32.679739	1.555444e-06	4.803977
Occupation_Proto=PRO0	37.777778	73.913043	29.411765	2.100483e-06	4.743508
Morphologie=MOR0	23.469388	100.000000	64.052288	1.224742e-05	4.373136
Monuments_Publics=PUB0	25.925926	91.304348	52.941176	3.366408e-05	4.147149
Superficie=SUP0	23.255814	86.956522	56.209150	9.618448e-04	3.301456
Occupation=OCC2	50.000000	30.434783	9.150327	1.347059e-03	3.205761
Construction=CON2	31.428571	47.826087	22.875817	4.575425e-03	2.835498
Hydraulique=HYD0	18.110236	100.000000	83.006536	9.428490e-03	2.596114
Inscription=INS2	50.000000	13.043478	3.921569	4.903213e-02	1.968312
Funéraire=FUN5	0.000000	0.000000	12.418301	3.643695e-02	-2.092018
Occupation_Proto=PRO3	0.000000	0.000000	12.418301	3.643695e-02	-2.092018
Implantation=IMP1	3.125000	4.347826	20.915033	2.611020e-02	-2.224569
Occupation_Proto=PRO2	7.575758	21.739130	43.137255	2.482677e-02	-2.244088
Hydraulique=HYD1	0.000000	0.000000	15.032680	1.699442e-02	-2.386829
Morphologie=MOR1	0.000000	0.000000	15.032680	1.699442e-02	-2.386829
Activités=ACT3	0.000000	0.000000	15.686275	1.398771e-02	-2.457579
Occupation_médiévale=MED3	4.255319	8.695652	30.718954	9.771316e-03	-2.583819
Monuments_Publics=PUB3	4.255319	8.695652	30.718954	9.771316e-03	-2.583819
Occupation_médiévale=MED2	5.357143	13.043478	36.601307	9.193811e-03	-2.604762
Morphologie=MOR2	0.000000	0.000000	19.607843	4.194964e-03	-2.863116
Activités=ACT2	0.000000	0.000000	22.222222	1.811881e-03	-3.119451
Occupation=OCC6	0.000000	0.000000	32.679739	4.459873e-05	-4.082266
<b>Classe 5</b>					
	<i>Cla/Mod</i>	<i>Mod/Cla</i>	<i>Global</i>	<i>p.value</i>	<i>v.test</i>
Morphologie=MOR0	41.836735	95.348837	64.052288	5.446546e-08	5.436080
Occupation=OCC0	73.076923	44.186047	16.993464	1.808069e-07	5.218060
Superficie=SUP0	44.186047	88.372093	56.209150	2.086210e-07	5.191487
Implantation=IMP0	68.000000	39.534884	16.339869	6.408264e-06	4.512451
Communication=COM0	69.565217	37.209302	15.032680	8.667048e-06	4.448008
Funéraire=FUN0	51.063830	55.813953	30.718954	5.090720e-05	4.051422
Construction=CON1	73.333333	25.581395	9.803922	1.816339e-04	3.743280
Construction=CON0	100.000000	13.953488	3.921569	3.778841e-04	3.555066
Implantation=IMP1	53.125000	39.534884	20.915033	8.162726e-04	3.347217
Hydraulique=HYD0	33.070866	97.674419	83.006536	1.090374e-03	3.266106
Monuments_Publics=PUB0	38.271605	72.093023	52.941176	3.101622e-03	2.957483
Implantation=IMP14	100.000000	9.302326	2.614379	5.622874e-03	2.768999
Occupation=OCC6	40.000000	46.511628	32.679739	2.674684e-02	2.215193
Inscription=INS0	33.018868	81.395349	69.281046	4.169392e-02	2.036562
Superficie=SUP4	0.000000	0.000000	6.535948	3.269355e-02	-2.135827
Superficie=SUP6	0.000000	0.000000	7.843137	1.593943e-02	-2.410299
Funéraire=FUN5	5.263158	2.325581	12.418301	1.269627e-02	-2.492177
Superficie=SUP2	0.000000	0.000000	8.496732	1.107847e-02	-2.540214
Occupation=OCC4	0.000000	0.000000	9.150327	7.675799e-03	-2.666007
Hydraulique=HYD1	4.347826	2.325581	15.032680	3.215349e-03	-2.946363
Implantation=IMP3	0.000000	0.000000	11.111111	2.503985e-03	-3.022859
Funéraire=FUN32	4.166667	2.325581	15.686275	2.253143e-03	-3.054662
Morphologie=MOR2	6.666667	4.651163	19.607843	2.043838e-03	-3.083787
Construction=CON31/32	6.666667	4.651163	19.607843	2.043838e-03	-3.083787
Morphologie=MOR1	0.000000	0.000000	15.032680	2.428761e-04	-3.669657
Communication=COM3	3.225806	2.325581	20.261438	1.630735e-04	-3.770266

Implantation=IMP4	6.521739	6.976744	30.065359	3.707252e-05	-4.125006
Occupation=OCC3	0.000000	0.000000	20.261438	8.738031e-06	-4.446255
<b>Classe 6</b>					
	<i>Cla/Mod</i>	<i>Mod/Cla</i>	<i>Global</i>	<i>p.value</i>	<i>v.test</i>
Superficie=SUP3	60.000000	46.153846	6.535948	1.942678e-05	4.271379
Occupation_Proto=PRO41	45.454545	38.461538	7.189542	7.271066e-04	3.379149
Construction=CON32	28.000000	53.846154	16.339869	1.347590e-03	3.205647
Occupation=OCC4	35.714286	38.461538	9.150327	2.809681e-03	2.987828
Activités=ACT3	25.000000	46.153846	15.686275	7.447672e-03	2.676135
Monuments_Publics=PUB6	50.000000	23.076923	3.921569	8.819463e-03	2.618974
Hydraulique=HYD3	66.666667	15.384615	1.960784	1.963518e-02	2.333247
Morphologie=MOR2	20.000000	46.153846	19.607843	2.602295e-02	2.225869
Morphologie=MOR1	21.739130	38.461538	15.032680	3.309252e-02	2.130959
Occupation_médiévale=MED2	1.785714	7.692308	36.601307	2.057408e-02	-2.315711
Monuments_Publics=PUB0	2.469136	15.384615	52.941176	5.190473e-03	-2.794969
Superficie=SUP0	1.162791	7.692308	56.209150	2.366853e-04	-3.676252
Morphologie=MOR0	1.020408	7.692308	64.052288	1.917686e-05	-4.274265
<b>Classe 7</b>					
	<i>Cla/Mod</i>	<i>Mod/Cla</i>	<i>Global</i>	<i>p.value</i>	<i>v.test</i>
Occupation=OCC3	64.516129	52.631579	20.261438	1.154027e-07	5.300632
Monuments_Publics=PUB3	44.680851	55.263158	30.718954	2.892180e-04	3.624771
Construction=CON3	50.000000	44.736842	22.222222	3.045972e-04	3.611359
Implantation=IMP4	41.304348	50.000000	30.065359	3.023607e-03	2.965328
Communication=COM3	45.161290	36.842105	20.261438	5.819649e-03	2.757774
Inscription=INS1	50.000000	26.315789	13.071895	1.008112e-02	2.573034
Occupation_Proto=PRO2	34.848485	60.526316	43.137255	1.436026e-02	2.448123
Hydraulique=HYD0	28.346457	94.736842	83.006536	2.121864e-02	2.304071
Superficie=SUP2	53.846154	18.421053	8.496732	2.215460e-02	2.287707
Occupation_médiévale=MED3	36.170213	44.736842	30.718954	3.686457e-02	2.087261
Superficie=SUP1	50.000000	18.421053	9.150327	3.699123e-02	2.085861
Implantation=IMP5	47.058824	21.052632	11.111111	3.800229e-02	2.074830
Morphologie=MOR2	40.000000	31.578947	19.607843	4.197144e-02	2.033803
Superficie=SUP0	18.604651	42.105263	56.209150	4.740223e-02	-1.982689
Hydraulique=HYD1	8.695652	5.263158	15.032680	4.660597e-02	-1.989864
Morphologie=MOR1	8.695652	5.263158	15.032680	4.660597e-02	-1.989864
Occupation_Proto=PRO41	0.000000	0.000000	7.189542	3.815541e-02	-2.073181
Implantation=IMP0	8.000000	5.263158	16.339869	2.772258e-02	-2.201190
Activités=ACT0	17.441860	39.473684	56.209150	1.859259e-02	-2.353600
Communication=COM0	4.347826	2.631579	15.032680	8.639438e-03	-2.626002
Occupation=OCC6	10.000000	13.157895	32.679739	2.356817e-03	-3.041143
Implantation=IMP1	3.125000	2.631579	20.915033	4.927944e-04	-3.484643
Occupation=OCC0	0.000000	0.000000	16.993464	2.660671e-04	-3.646277
<b>Classe 8</b>					
	<i>Cla/Mod</i>	<i>Mod/Cla</i>	<i>Global</i>	<i>p.value</i>	<i>v.test</i>
Monuments_Publics=PUB2	66.666667	100	3.921569	6.834382e-07	4.966012
Construction=CON31	37.500000	75	5.228758	3.763467e-04	3.556138
Hydraulique=HYD1	17.391304	100	15.032680	4.034564e-04	3.537813
Occupation=OCC6	8.000000	100	32.679739	1.049306e-02	2.559143
Occupation_médiévale=MED2	7.142857	100	36.601307	1.673467e-02	2.392486
Superficie=SUP1	14.285714	50	9.150327	4.446791e-02	2.009653

Monuments_Publics=PUB0	0.000000	0	52.941176	4.687430e-02	-1.987434
Hydraulique=HYD0	0.000000	0	83.006536	6.811601e-04	-3.397052
<b>Classe 9</b>					
	<i>Cla/Mod</i>	<i>Mod/Cla</i>	<i>Global</i>	<i>p.value</i>	<i>v.test</i>
Monuments_Publics=PUB5	71.428571	45.45455	4.575163	1.404076e-05	4.343223
Construction=CON31	62.500000	45.45455	5.228758	3.641930e-05	4.129096
Funéraire=FUN32	29.166667	63.63636	15.686275	2.330861e-04	3.680162
Occupation=OCC2	28.571429	36.36364	9.150327	1.122149e-02	2.535725
Inscription=INS3	37.500000	27.27273	5.228758	1.376151e-02	2.463429
Hydraulique=HYD1	21.739130	45.45455	15.032680	1.417782e-02	2.452726
Activités=ACT0	11.627907	90.90909	56.209150	1.534581e-02	2.424113
Implantation=IMP13	40.000000	18.18182	3.267974	4.448185e-02	2.009522
Hydraulique=HYD0	4.724409	54.54545	83.006536	2.530001e-02	-2.236791
Inscription=INS0	3.773585	36.36364	69.281046	2.413421e-02	-2.254986
Funéraire=FUN0	0.000000	0.00000	30.718954	1.490746e-02	-2.434619

Annexe 35 : Description des classes selon les modalités.

<b>Classe 1</b>						
	<i>v.test</i>	<i>Mean in category</i>	<i>Overall mean</i>	<i>sd in category</i>	<i>Overall sd</i>	<i>p.value</i>
Dim.4	5.782190	1.417134	-1.013552e-17	0.3875994	0.427322	7.373419e-09
Dim.3	5.567694	1.408686	1.895795e-17	0.1630659	0.441139	2.581320e-08
Dim.1	5.195174	1.864260	1.410030e-16	0.1766217	0.625667	2.045282e-07
<b>Classe 2</b>						
	<i>v.test</i>	<i>Mean in category</i>	<i>Overall mean</i>	<i>sd in category</i>	<i>Overall sd</i>	<i>p.value</i>
Dim.1	6.548564	1.8080623	1.410030e-16	0.16110289	0.6256670	5.809296e-11
Dim.5	-2.913912	-0.5390324	7.777981e-17	0.28555406	0.4191933	3.569305e-03
Dim.4	-3.493413	-0.6587631	-1.013552e-17	0.12650774	0.4273220	4.768882e-04
Dim.2	-4.116182	-0.8500168	-1.299909e-17	0.07084713	0.4679601	3.852001e-05
<b>Classe 3</b>						
	<i>v.test</i>	<i>Mean in category</i>	<i>Overall mean</i>	<i>sd in category</i>	<i>Overall sd</i>	<i>p.value</i>
Dim.1	4.199303	0.6993442	1.410030e-16	0.3500265	0.6256670	2.677382e-05
Dim.5	3.240193	0.3615395	7.777981e-17	0.5088505	0.4191933	1.194490e-03
Dim.4	-3.399389	-0.3866577	-1.013552e-17	0.3089548	0.4273220	6.753667e-04
<b>Classe 4</b>						
	<i>v.test</i>	<i>Mean in category</i>	<i>Overall mean</i>	<i>sd in category</i>	<i>Overall sd</i>	<i>p.value</i>
Dim.4	2.992041	0.2465521	-1.013552e-17	0.1116857	0.4273220	0.0027711927
Dim.5	-3.789031	-0.3062869	7.777981e-17	0.2053861	0.4191933	0.0001512363
Dim.1	-4.303263	-0.5191909	1.410030e-16	0.1172820	0.6256670	0.0000168301
<b>Classe 5</b>						
	<i>v.test</i>	<i>Mean in category</i>	<i>Overall mean</i>	<i>sd in category</i>	<i>Overall sd</i>	<i>p.value</i>
Dim.5	2.993092	0.1627701	7.777981e-17	0.2345546	0.4191933	2.761665e-03
Dim.3	2.126208	0.1216807	1.895795e-17	0.3032403	0.4411390	3.348591e-02
Dim.4	-2.751929	-0.1525572	-1.013552e-17	0.2066069	0.4273220	5.924537e-03
Dim.1	-4.770035	-0.3871730	1.410030e-16	0.2796319	0.6256670	1.841943e-06
Dim.2	-6.252995	-0.3796097	-1.299909e-17	0.2936106	0.4679601	4.026548e-10
<b>Classe 6</b>						
	<i>v.test</i>	<i>Mean in category</i>	<i>Overall mean</i>	<i>sd in category</i>	<i>Overall sd</i>	<i>p.value</i>
Dim.2	4.815116	0.5997720	-1.299909e-17	0.3893195	0.4679601	1.471145e-06
Dim.3	4.097712	0.4811577	1.895795e-17	0.2829583	0.4411390	4.172540e-05
Dim.5	2.464578	0.2749967	7.777981e-17	0.3661822	0.4191933	1.371748e-02
<b>Classe 7</b>						
	<i>v.test</i>	<i>Mean in category</i>	<i>Overall mean</i>	<i>sd in category</i>	<i>Overall sd</i>	<i>p.value</i>
Dim.2	6.346426	0.4190573	-1.299909e-17	0.2765206	0.4679601	2.203750e-10
Dim.5	-2.627299	-0.1554030	7.777981e-17	0.2629048	0.4191933	8.606555e-03
<b>Classe 8</b>						
	<i>v.test</i>	<i>Mean in category</i>	<i>Overall mean</i>	<i>sd in category</i>	<i>Overall sd</i>	<i>p.value</i>
Dim.5	4.879945	1.0126762	7.777981e-17	0.2945087	0.4191933	1.061157e-06
Dim.4	3.227459	0.6827431	-1.013552e-17	0.2187943	0.4273220	1.248949e-03
Dim.3	-5.389649	-1.1770022	1.895795e-17	0.3778604	0.4411390	7.059556e-08
<b>Classe 9</b>						
	<i>v.test</i>	<i>Mean in category</i>	<i>Overall mean</i>	<i>sd in category</i>	<i>Overall sd</i>	<i>p.value</i>
Dim.4	3.892958	0.4847982	-1.013552e-17	0.2181023	0.4273220	9.902943e-05
Dim.5	-2.793340	-0.3412433	7.777981e-17	0.2750874	0.4191933	5.216690e-03
Dim.3	-5.250626	-0.6750137	1.895795e-17	0.3276629	0.4411390	1.515829e-07

Annexe 36 : Contribution des dimensions aux classes.

## **Chapitre 6 :**

---

## **ANALYSES PAR DESCRIPTEUR**

Agglomération	Faibleté	Clé	Type	Forme	Dimension Galerie	Largeur Galerie	Epaisseur mur galerie	Diamètre	Forme cella	Dimension cella	Epaisseur mur cella	Diamètre	Forme Encadrement	Dimension encadrement	Chronologie	Plan	Aérien	Divinité
Albanche	F/A1	Arvème	fanum	Rectangulaire	15 x 11				Carrée	6 x 6					La Tène III au IIe s. ap. J.-C.	Oui		
Artonne	F/A1	Arvème	fanum	Carrée	10 x 10	2,5			Carrée	5 x 5					IIe siècle	Oui	Oui	
Aunilhe	F/A1	Arvème	fanum	Hexaédrique (16)	Long. des murs : 2,86		0,66	18,8	Circulaire	4,40 x 4,83	1,2	8,55		29 m pour mur sud	Juréo-antiquaire	Oui		
Bègues	F/A2	Arvème	fanum	Carrée	11 x 11				Carrée	5,5 x 5,5					IIe-IIIe siècle	Oui	Oui	
Blanzat	F/A1	Arvème	fanum	Carrée	7,8 x 7,8		0,5		Carrée	4,40 x 4,83 ?	0,5				La Tène III au IIe s. ap. J.-C.	Oui		
Blanzat	F/A1	Arvème	fanum	Carrée	7,8 x 7,8 ?				Carrée	4,40 x 4,83 ?					La Tène III au IIe s. ap. J.-C.	Oui		
Ceyrat	F/A2	Arvème	fanum	Carrée		3,2			Carrée	7,8 x 7,8					fin Ier et IIe siècle	Oui		
Charbonnières-les-Mines	F/A2	Arvème	fanum	Rectangulaire	25 x 13	6,07			Carrée	cella 1 : 6,10 x 7 ; cella 2 : ?					Ier s. av. J.-C. - IIe s. ap. J.-C.	Oui	Oui	
Coent	F/A2	Arvème	fanum	Carrée	12 x 12				Carrée	6 x 6				60 x 60	Ier s. av. J.-C. - IIe s. ap. J.-C.	Oui		
La Roche-Blanche	F/A2	Arvème	fanum	Carrée	16,5 x 16,5				Carrée	7,5 x 7,5					Ier s. av. J.-C. - IIe s. ap. J.-C.	Oui		
La Roche-Blanche	F/A2	Arvème	fanum	Carrée	14 x 14				Carrée	7,5 x 7,5					Ier s. av. J.-C. - IIe s. ap. J.-C.	Oui		
Lapalisse	F/A1	Arvème	fanum	Carrée		1,6			Carrée	4,5 x 4,5					Ier s. ap. ?	Oui		
Le Broc	F/A2	Arvème	fanum	Rectangulaire	14 x 12	2,5			Rectangulaire	7,50 x 10,50						Oui	Oui	
Le Mont-Dore	F/A2	Arvème	fanum	Rectangulaire	21,46 x 14,15				Rectangulaire	7,35 x 10						Oui		
Le Montiel	F/A1	Arvème	fanum			1,4			Carrée	5 x 5	0,4					Oui		
Mauriac	F/A1	Arvème	fanum						Polygonal		1,8	3,8				Oui		Mercure (Dorville- Châtelet 1852 : 62)
Voingt	F/A2	Arvème	fanum	Carrée	12 x 11,50	2,2			Carrée	6,2 x 6,6						Oui		
Voingt	F/A2	Arvème	fanum	Carrée	12 x 10				Carrée	5 x 6,5						Oui	Oui	
Durand	F/A1	Châtelineau	fanum						Circulaire			10						
Luzech	F/A1	Châtelineau	fanum	Carrée	11,50 x 11,50				Carrée	6,5 x 6,5								
Nisbinals	F/A1	Galatée		Rectangulaire												Oui		sanctuaires de Minerve et Vénus
Chassenon	F/A2	Lémoince	fanum	Octogonal entier	cotés : 18			36	Octogonale et Circulaire	cotés : 9	1,5	17,78				Oui		
Chassenon	F/A2	Lémoince	fanum	Décaogonale					Décaogonale	circonférence : 16						Oui		
Chassenon	F/A2	Lémoince	fanum	Décaogonale					Décaogonale	circonférence : 16						Oui		
Ladapeyre	F/A1	Lémoince	fanum	Octogonal	Longueur des cotés : 6,70 ; 6,44 ; 5,80 ; 6,11 ; 4,83 ; 5,82 ; 6,58 ; 6,35	4	0,8 à 1	15,4	Circulaire			7				Oui	Oui	Géophysique
Naves	F/A2	Lémoince		Demi-cercle				95							fin Ier - fin IIe siècle	Oui		
Naves	F/A2	Lémoince		Rectangulaire	Longueur : 75											Oui		
Naves	F/A2	Lémoince	fanum	Rectangulaire	20,65 x 43				Carrée	cella 1 et 2 : 7,80 x 7,80				56 x 43	IIe siècle	Oui		
Saint-Goussaud	F/A2	Lémoince	fanum	Carrée	20 x 20				Carrée					39,20 x 44,16		Oui		
Toulz-Sainte-Croix	F/A1	Lémoince	fanum	Carrée												Oui		
Buzens	F/A1	Rutène	fanum						Rectangulaire	6,60 x 11						Oui		
Millau	F/A2	Rutène	fanum	Carrée	10,50 x 10,40	2,4			Carrée	5,10 x 5,40						Oui		
Millau	F/A2	Rutène	fanum	Carrée	8,70 x 8,90	2,1			Carrée	3,65 x 3,68						Oui		
Millau	F/A2	Rutène	gréco-romain		9,14 x 11,29											Oui		
Ostel-Château	F/A2	Rutène	forme particulière, superficie de 190 m² avec couloir et pièces en enfilade													Oui		
Ostel-Château	F/A2	Rutène	fanum	Carrée		3,2			Carrée	5,60 x 5,60				44,20 x 55		Oui		
Salles-la-Source	F/A2	Rutène	fanum	Rectangulaire		2,6			Rectangulaire	4,60 x 6,70						Oui		

## Annexe 37 : Informations sur les sanctuaires.



N°	Site	Forme	Diamètre		Longueur côtés		Epaisseur des murs		Contexte
			Cella	Total	Cella	Galerie	Cella	Galerie	
1	Mauriac (Cantal)	Décagonale	7,5	-	5	-	1,8	-	Agglomération
2	Avenches (Suisse)	Dodécagonale	9,5	20	-	5,3	1,2	1,1	Chef-lieu ( <i>Aventicum</i> )
3	Comblèsac (Ille-et-Vilaine)	Heptagonale	5,3	11	2,35	5	0,6	0,7	Ancien oppidum ?
4	Juillé (Sarthe)	Heptagonale							
5	Aurillac (Cantal)	Hexadécagonale	9,5	15	2	2,5	0,9	0,5	Agglomération
6	Corme-Ecluse (Charente-Maritime)	Hexagonale							
7	Vannes (Morbihan)	Hexagonale	-	-	6	18	1	0,5	Agglomération
8	Chavéria (Jura)	Hexagonale	4,5	13					Agglomération
9	Coheren - Hérapel (Moselle)	Octogonale	14	14	5,85	-			Agglomération
10	Coheren - Hérapel (Moselle)	Octogonale	14	30,2	5,5	11,4	1,2	0,9	Agglomération
11	Sainte-Ruffine (Moselle)	Octogonale	20				1,2	-	Agglomération ( <i>Iblodurum</i> )
12	Alesia (Côte-d'Or)	Octogonale	10	19,9	3,5	7,8	0,95	0,65	Agglomération
13	Champallement - Compierre (Nièvre)	Octogonale	8,84	21	4,3	8	0,71	0,8	Agglomération
14	Saint-Cybardaux - Les Bouchauds (Charente)	Octogonale	5,64	-	2,8		0,7	-	Agglomération
15	Neuville-sur-Sarthe (Sarthe)	Octogonale							
16	Equevillon - Mont Rivel (Jura)	Octogonale	9,8	25	5,6	10	2,2	2,4	Agglomération
17	Corseul (Côtes-d'Armor)	Octogonale	11,92	-	5,2	-	1,2	-	Chef-lieu (en dehors)
18	Sanxay - "Les Craches des ruines" (Vienne)	Octogonale	12	22	5,2 et 7,25	7,25	1,5	1,2	Agglomération
19	Chassenon (Charente)	Octogonale	17,78	36	9	18	1,5	-	Agglomération
20	Douamenez (Finistère)	Octogonale	-	40	-	8,5	2	0,8	Agglomération
21	Condé-sur-Iton (Eure)	Octogonale	4,5	12	1,8	4,75	0,9	0,75	Agglomération
22	Luxé (Charente)	Octogonale							Agglomération
23	Champillet (Indre)	Octogonale	9	-	4	-	0,8	-	
24	Champillet (Indre)	Octogonale	9	18	3,5	8	0,65	0,75	
25	Aulnay (Charente-Maritime)	Octogonale	6,8	19	-	7	2,1	1,25	Agglomération ( <i>Aunedonnacum</i> )
26	Erquy (Côte-d'Armor)	Octogonale	7,5	11	2,8	3,75	0,75	1	Agglomération ?
27	Dammartin-Marpain (Jura)	Octogonale	10				0,8	-	Agglomération
28	Plaudren (Morbihan)	Octogonale	5,8	10	2,5 et 4,3	4,3	0,4	0,5	Agglomération
29	Pluherlin (Morbihan)	Octogonale	6,76	17,3	2,6 et 6,5	6,5	1	0,7	Agglomération ?
30	Imphy (Nièvre)	Octogonale							
31	Saint-Gervais-du-Perron	Octogonale	7	15	-	6,5	0,8	0,9	Agglomération ?
32	Trèves (Allemagne)	Octogonale	5,8	12	-	5	0,74	0,8	Chez-lieu
33	Saint-Usage (Côte-d'Or)	Pentagone	5,5	15	3,5	9,5	0,75	1	Agglomération
34	Dalheim (Allemagne)								
35	Neuvy-Pailloux (Indre)								
36	Saint-Maur (Indre)								
37	Guérande (Loire-Atlantique)								Agglomération
38	Amel / Amblève (Belgique)								
39	Ladapeyre (Creuse)	Octogonale	7	15,4					Agglomération ?

Annexe 38 : Les *fana* polygonaux en Gaule.

Commune	Cité	Diamètre intérieur	Diamètre extérieur	Rayon	Diamètre orchestra	Diamètre arena	Façade	Scène	Datation	Orientation	Sources	Divers	Plan
Ceyrat	Arverne	81	40,5							vers nord-est			oui
Corant	Arverne		10,26							vers l'est	Poux 2011	plan Grenier p.838	500 places
Caibors (Lot)	Cadurque	92,7	46,35								Fiches, Publi 2011 p.81		
Javols (Lozère)	Gabale	80	40							vers le nord	Doutlian <i>et al.</i> , 2012		
Chassenon	Lémoince	75	37,5		50	70					C. Maniquet		
Limoges (Haute Vienne)	Lémoince	85	42,5							vers l'est	Baret 2011		oui
Naves	Lémoince	30	15	8						vers l'est	Schaad 2007	nymphée ?	500 places
Saint-Goussaud (Creuse)	Rulène	dans un rectangle de 24,70 x 16,80								vers nord-ouest	Aquitania		oui
Millau	Rulène	80	40							vers sud-ouest			oui
Salles-la-Source	Rulène	86	43						Flaviennne				
Agen (Lot et Garonne)		73	36,5						Augustéen et Ile	vers l'Est	Bénard	plan	
Alba (Ardèche)		80	40								Grenier		
Alise-Sainte-Remé	Angers (Maine et Loire)		0								Aquitania		
Antibes		65	32,5		65						Grenier		
Antigny (Vienne)		68	34								Grenier	plan Grenier p.781	
Aoste		102	51	14							Aquitania	plan Grenier p.948	
Arènes (Loir-et-Cher)		40	20								Petit	plan p.49	périmètre 163,50
Argenton-saint-Marcel		85	42,5								Matter		
Arles		65	32,5		65						Grenier		
Arleuf (Nièvre)		97,5	48,75								Grenier		
Arleuf, Bouzy-la-Forêt		148	74						Augustéen	vers l'Ouest			
Amières (vers Evreux)		115	57,5						Vespastien	vers l'Est			
Aubigné (Sarthe)		67	33,5							vers l'Ouest			
Augst (Suisse)		80	40								Aquitania		
Autun (Saône et Loire)		55	27,5								Petit	plan p.244	
Avenches (Suisse)		80	40					4 x 15,80 m	1er		Matter	plan Grenier p.957	
Avignon (Vaucluse)			0								Grenier		
Baugy (Cher)		67	33,5								Grenier		
Bavay (Nord)		55	27,5								Grenier	plan Grenier p.877	
Beaumont-sur-Oise (Val d'Oise)		80	40								Grenier		
Berthouville (Eure)			0										
Béziers (Hérault)			0										
Bonnise		40	20										
Bouzy-la-Forêt			0										
Briord			0										
Carcassonne (Aude)		72	36								Petit	plan p.51	3 à 5000 places
Champallain - Compièrre (Nièvre)		71	35,5						1er		Petit	plan Grenier p.864	
Champleu (Oise)		80	40								Grenier	plan Grenier p.921	
Chennevières (Loiret)		50	25								Aquitania		
Civaux		80	40								Aquitania	plan RACF sup 17	
Clion (Indre)		74	37								Grenier		
Coussol (Perte-Mars)			0								Petit	plan p.267	
Dalheim (Luxembourg)			0								Grenier		
Die (Drôme)		85	42,5								Aquitania	plan Grenier p.930	
Drevaux		136	68								Matter		
Entrains-sur-Nohain		72,5	36,25		75							plan Grenier p.951	
Evreux (Eure)			0						Augustéen				
Feurs (Loire)		83	41,5					39				plan Grenier p.736	
Fréjus (Var)		43	21,5								Grenier		
Gennes (Maine-et-Loire)		137	68,5		149,5				fin 1er, début Ile			plan Grenier p.908	
Grand (Vosges)		68	34										
Jublains (Mayenne)			0								Grenier		
Langres			0								Grenier		
Le Mans (Sarthe)			0								Petit	plan p.128	4000 places
Lenzburg (Suisse)			0								Grenier		
Les Fins d'Amnecy			0								Grenier		

Massif central

Levroux	110	55	110	74	110								Aquitania		plan Grenier p.892
Lillebonne (Seine Maritime)	148	74	110	28									+ Matter		plan Grenier p.892
Lisieux (Calvados)	56	28		50									Grenier		plan Grenier p.973
Loemariaquer (Morbihan)	67	33,5		50									Aquitania		
Luxe				33,5											
Lyon	108	54		54	25,5										plan Grenier p.787
Mâlain		0											Bénard		
Mandœuvre (Doubs)	142	71											Mangin		plan Franche Comté
Marseille		0													
Mauves (Loire-Atlantique)	50	25											Grenier		
Mayence (Allemagne)															
Meaux (Seine et Marne)		0			116,25										
Mirébeau		0													
Moingt (Loire)	42	21											Bénard		
Mombouy (Loiret)		0											Grenier		
Mombouy (Loiret)		0							49 x 32 m				Matter		Théâtre-amphithéâtre
Naintré	119	59,5											Aquitania		
Narbonne (Aude)		0													
Néris-les-Bains (Allier)	96	48											Aquitania		plan Grenier p.911
Neug-sur-Beuvron (Loir-et-Cher)	100	50													plan dans RACF sup 17
Neuzy / Barangeon		0											Aquitania		
Nîmes (Gard)		0													
Nizy-le-Comte (Aisne)		0											Petit		
Noyers-sur-Andelys (Eure)	118	59											Matter		
Orange (Vaucluse)	103	51,5	19,1						103	augustéen					plan Grenier p.757
Orléans (Loiret)		0													
Paris	72	36													plan Grenier p.817
Rouen		0													
Saint Bertrand de Comminges (Haute Garonne)	70	35													plan Grenier p.808
Saint-Cybardoux	105	52,5											Aquitania		plan Grenier p.857
Saintes (Charente Maritime)		0											Grenier		
Saintes-Gemmes-sur-Loire (Maine-et-Loire)	87	43,5											Grenier		
Saint-Germain-d'Esteuil (Gironde)	55	27,5	10,5										Aquitania		
Saint-Jean-de-Sauves	70	35											Aquitania		
Saint-Marcel	85	42,5											Aquitania		
Saint-Marcel	61	30,5											Aquitania		
Sanxay (Vienne)	90	45											Aquitania		plan Grenier p.940 ; 6 590 places
Seceaux-du-Gâtinais (Loiret)	104	52													plan dans RACF sup 17
Senan (Yonne)		0											Petit		plan p.85
Soissons (Aisne)	144	72								2eme 1/2 ler					plan Grenier p.842
Strasbourg		0													
Talmon	84	42											Aquitania		
Tarquimpol	117	58,5	45										Massy		plan p.329
Thaumiers (Cher)	57	28,5											Aquitania		plan dans RACF sup 17
Thenac	81	40,5											Aquitania		
Toulouse (Haute Garonne)	90	45	28						56	1er			Grenier		plan Grenier p.945
Triguères (Loiret)	35,8	17,9													plan Grenier p.767
Vaison la Romaine (Vaucluse)	96	48	23							lithère			Grenier		plan Grenier p.833
Valence (Drôme)	85	42,5													
Valognes (Manche)	68	34							4 x 14 m				Matter		plan Grenier p.961
Vannes (Morbihan)		0													
Vendeuil-Caply (Oise)	73	36,5											Petit		
Vendeuil-Caply (Oise)	81	40,5											Petit		
Vendevivre-du-Portou	120	60											Aquitania		
Vervins (Aisne)	60	30											Petit		6000 places
Veuxhaulles-sur-Aube		0											Bénard		plan
Viel-Evreux (Eure)	100	50							4,50 x 20 m				Matter		plan Grenier p.953
Vienne (Isère)	130	65								Augustéen					
Vieux (Calvados)	80	40							4 x 8,90 m						plan Grenier p.914
Vitnille		0											Grenier		plan Grenier p.784

Agglomérations	Fiabilité	Cité	Nombre de pièces	Vestibule	<i>Apodyterium</i>	<i>Frigidarium</i>	<i>Tepidarium</i>	<i>Caldarium</i>	<i>Laconicum</i>	<i>Pneufurnia</i>	<i>Salles sur hypocauste</i>	Palestre	Piscines/ Bassins	Latrines	Plan	Itinéraire	Dimensions	Entrée	Plan	Aérien
Le Mont-Dore	FIA2	Arverne					1	1	1	1			plusieurs				28,50 x 85	Sud	Oui	
Y des	FIA1	Arverne	5			1				1					Linéaire				Oui	
Chamalières	FIA1	Arverne	~14								5		3						Oui	
Onet-le-Château	FIA2	Rutène		1		2	1	1		4		1	9		Symétrique		30 x 43,50		Oui	
Moissac	FIA1	Cadurque	2								2		1						Oui	
Evaux-les-Bains	FIA2	Lémoince	~19									1	5						Oui	
La Souterraine	FIA2	Lémoince	~15							2									Oui	
Chassenon	FIA2	Lémoince	~24	Oui		2	3	1	1	11		1		Oui	Symétrique type "doubles impériaux"	1 dextrogyre hygiénique / 1 sinistroygyre curiaif	115 x 115	Sud	Oui	
Description textuelle																				
Bagnols-les-Bains	FIA1	Gabale	3												Linéaire ?					
Banassac	FIA2	Gabale					1						2							
Voingt	FIA2	Arverne																		Oui

Annexe 40 : Informations sur les thermes.

Agglomérations	Établité	Cité	Céramique	Chrono	Métallurgie	Chrono	Pois	Chrono	Boulangerie	Chrono	Faux monnayage	Chrono	Carrière	Chrono	Autres	Chrono	Mémoire	Chrono	Tableterie	Chrono	Chaux	Chrono	Entrepôts
Allanche	FA1	Arvère			scories, zone de rejet																		
Arvère	FA1	Arvère			scories non brisées																		
Ble-Église	FA1	Arvère																					
Briouate	FA1	Arvère																					
Cournaud-Auvergne	FA1	Arvère	sigillée																				
Courpère	FA1	Arvère	sigillée	2ème / 2. fer - IIe s.																			
Lapresse	FA1	Arvère	sigillée	1er-IIe siècle																			
Le Montel	FA1	Arvère	1 tour																				
Massiac	FA1	Arvère																					
Peignat-sur-Allier	FA1	Arvère			scories fer, lamelles cuivre																		
Romès-Monagne	FA1	Arvère	1 fond d'atelier	bas Empire																			
Toulon-sur-Allier	FA1	Arvère	sigillée métallisme statuette en terre blanche, écrantage commune, vernis rouge complet	1er - IIe s.																			
Ambert	FA2	Arvère			Bronze																		
Bègues	FA2	Arvère	sigillée, plombifère		Bronze																		
Blanzat	FA2	Arvère	four	1er, 1ère / 2. IIe s.																			
Charbonnier-les-Mines	FA2	Arvère	four		scories																		
Col de Ceyssat	FA2	Arvère																					
La Roche-Blanche	FA2	Arvère			Bronze																		
Les Mairies-de-Voye	FA2	Arvère	sigillée, commune, métallissente	1er s. à 170																			
Leoux	FA2	Arvère	sigillée lisse et moules, terra nigra, commune, engobe rouge, métallissente, patois fine engobe, céramique noire du bas Empire, sigillée à terre type Beauvais et Vos, TCA, plombifère	2nd ADF au Moyen Âge	fer																		
Varemes-sur-Allier	FA2	Arvère	doré au miroir, plombifère, commune, statuette en terre blanche, engobe rouge, lampes à huile	2ème ADF - 90 apr.	scories fer, scories bronze																Oui		
Vichy	FA2	Arvère	sigillée, lampes à huile, scories, céramique plombifère, patois fine engobées, TCA	1er - IIe s.	fer, bronze, argent, cuivre																		
Vouglé	FA2	Arvère	2 fours		scories fer, bronze, miroirs																		
Cujarc	FA1	Cahorsais	sigillée, TCA, engobe blanc, commune, patois fine																				
Lurech	FA1	Cahorsais	four de potier ?		four grillage et réduction																		
Saint-Paul-de-Loubressac	FA1	Cahorsais	teglule, imbrices, poids de lissarams, commune	haut Empire, et IVe siècle																			
Albas	FA2	Cahorsais	sigillée																				
Le Rozier	FA1	Gabale	sigillée																				
Saint-Bonnet-de-Montmaur	FA1	Gabale																					
Bunassac	FA2	Gabale	sigillée		scories de forge																		
Argentat	FA1	Lémoisic			oui selon A. Roche																		
Châteauneuf	FA1	Lémoisic			fragments de fer, scories																		
Ladapeyre	FA1	Lémoisic																					
Blois	FA2	Lémoisic			moule, fragments de bronze coulé																		
Brye-la-Gaillarde	FA2	Lémoisic	figurines en terre cuite, sigillée, tuile	1er - 3ème / 4. du IIe siècle	?																		
Chassenon	FA2	Lémoisic			scories																		
La Souterraine	FA2	Lémoisic	?	Préhistoire																			
Naves	FA2	Lémoisic			métallurgie ?																		
Buzemais	FA1	Ruibie	tuilerie ?																				
Compalbat	FA1	Ruibie	sole de four, cablot en terre cuite																				
Espalion	FA1	Ruibie	sigillée																				
La Basille-Évêque	FA1	Ruibie			four de grillage ?, bas fourneaux (fer, plomb)																		
Lamouquais	FA1	Ruibie			scories fer et cuivre																		
Albi	FA2	Ruibie	fours, dépôts, moules, plats de cuisson, fours à bois, fours à léchage																				
Carnes	FA2	Ruibie	four ?		scories																		
Milan	FA2	Ruibie	sigillée, TCA	1er-IIe siècle	scories																		
Montre	FA2	Ruibie	sigillée, tuiles		bronze																		
Salles-la-Sourde	FA2	Ruibie	four et dépotoir, TCA																				
Basen-Basset	FA1	Vellave	sigillée, statuettes, céramique commune		2 ateliers de souverna au XIXe s.																		
Saint-Jean-d'Arbignoux	FA1	Vellave																					
Le Puy-en-Velay	FA2	Vellave			bronze (scories)																		

Annexe 41 : Recensement des artisans présents au sein des agglomérations.



Agglomération	Fiabilité	Cité	Vestiges structurés	Mobilier seul	Agglomération	Fiabilité	Cité	Vestiges structurés	Mobilier seul
Allanche	FIA1	Arverne	1		Argentat	FIA1	Lémoince	1	
Arpajon	FIA1	Arverne		+ 1 mur	Château-Chervix	FIA1	Lémoince		1
Artonne	FIA1	Arverne		+ 1 mur	Gouzou	FIA1	Lémoince		1
Blot	FIA1	Arverne	1		Ladapeyre	FIA1	Lémoince		1
Brioude	FIA1	Arverne	1		Pontarion	FIA1	Lémoince		1
Chamalières	FIA1	Arverne	1		Sauviat-sur-Vige	FIA1	Lémoince		1
Corent	FIA1	Arverne	1		Ahun	FIA2	Lémoince	1	
Cournon-d'Auvergne	FIA1	Arverne	1		Blond	FIA2	Lémoince	1	
Le Monteil	FIA1	Arverne		+ 1 mur	Brive-la-Gaillarde	FIA2	Lémoince		1
Mauriac	FIA1	Arverne		+ 1 mur	Chassenon	FIA2	Lémoince	1	
Pégnat-sur-Allier	FIA1	Arverne	1		Evaux-les-Bains	FIA2	Lémoince		1
Riom-ès-Montagnes	FIA1	Arverne		1	La Souterraine	FIA2	Lémoince	1	
Saint-Flour	FIA1	Arverne		1	Naves	FIA2	Lémoince		1
Toulon-sur-Allier	FIA1	Arverne	1		Rancon	FIA2	Lémoince		1
Ydes	FIA1	Arverne	1		Saint-Gence	FIA2	Lémoince	1	
Ambert	FIA2	Arverne	1		Saint-Goussaud	FIA2	Lémoince		1
Bègues	FIA2	Arverne	1		Ussel	FIA2	Lémoince		1
Blanzat	FIA2	Arverne	1		Buzeins	FIA1	Rutène	1	
Ceyrat	FIA2	Arverne	1		Compolibat	FIA1	Rutène	1	
Charbonnier-les-Mines	FIA2	Arverne	1		La Bastide-l'Evêque	FIA1	Rutène		1
col de Ceyssat	FIA2	Arverne	1		Lanuejols	FIA1	Rutène		1
La Roche-Blanche	FIA2	Arverne	1		Saint-Sulpice	FIA1	Rutène		1
Le Broc	FIA2	Arverne		1	Albi	FIA2	Rutène	1	
Le Mont-Dore	FIA2	Arverne	1		Castres	FIA2	Rutène		1
Les Martres-de-Veyre	FIA2	Arverne	1		L'Hospitalet-du-Larzac	FIA2	Rutène	1	
Lezoux	FIA2	Arverne		1	Millau	FIA2	Rutène	1	
Varennes-sur-Allier	FIA2	Arverne	1		Montans	FIA2	Rutène	1	
Vichy	FIA2	Arverne	1		Salles-la-Source	FIA2	Rutène	1	
Voingt	FIA2	Arverne	1		Bas-en-Basset	FIA1	Vellave	1	
Duravel	FIA1	Cadurque	1		Saint-Jean-d'Aubrigoux	FIA1	Vellave	1	
Luzech	FIA1	Cadurque	1		Le Puy-en-Velay	FIA2	Vellave	1	
Albias	FIA2	Cadurque		1	Usson-en-Forez	FIA2	Vellave		1
Bagnols-les-Bains	FIA1	Gabale		1					
Fraissinet-de-Fourques	FIA1	Gabale	1						
Grèzes	FIA1	Gabale		1					
La Canourgue	FIA1	Gabale	1						
Lanuéjols	FIA1	Gabale	1						
Nasbinals	FIA1	Gabale	1						
Saint-Bonnet-de-Montauroux	FIA1	Gabale		1					

**Chapitre 7 :**  
**ANALYSES STATISTIQUES**

---



Agglomération	Implantation	Construction	Occupation Protohistorique	Monuments Publics	Funéraire	Superficie	Occupation	Activités	Occupation Médiévale	Morphologie	Communication	Inscription	Hydraulique	Fiabilité	Cité
Allanche	IMP0	CON2	PRO2	PUB3	FUN21	SUP5	OCC3	ACT2	MED3	MOR0	COM3	INS0	HYD0	FIA1	Arvernes
Argentat	IMP5	CON31/32	PRO42	PUB0	FUN31	SUP1	OCC6	ACT2	MED2	MOR0	COM42	INS0	HYD1	FIA1	Léonovices
Antonne	IMP3	CON3	PRO2	PUB3	FUN5	SUP3	OCC3	ACT2	MED3	MOR0	COM3	INS0	HYD0	FIA1	Arvernes
Arpajon-sur-Cère	IMP3	CON3	PRO2	PUB3	FUN32	SUP0	OCC6	ACT0	MED2	MOR0	COM2	INS0	HYD0	FIA1	Arvernes
Bagnols-les-Bains	IMP13	CON31	PRO2	PUB2	FUN21	SUP1	OCC6	ACT0	MED2	MOR2	COM41	INS0	HYD1	FIA1	Gabales
Bas-en-Basset	IMP4	CON3	PRO42	PUB0	FUN21	SUP1	OCC3	ACT2	MED2	MOR0	COM2	INS1	HYD0	FIA1	Vellaves
Bersac-sur-Rivalier	IMP4	CON2	PRO0	PUB3	FUN32	SUP0	OCC3	ACT0	MED0	MOR0	COM3	INS0	HYD0	FIA1	Léonovices
Bessines-sur-Gartempe	IMP5	CON3	PRO0	PUB0	FUN32	SUP0	OCC3	ACT0	MED0	MOR0	COM0	INS0	HYD0	FIA1	Léonovices
Blot-l'Église	IMP4	CON3	PRO0	PUB3	FUN4	SUP6	OCC3	ACT4	MED3	MOR2	COM2	INS0	HYD0	FIA1	Arvernes
Brioude	IMP2	CON31/32	PRO2	PUB3	FUN4	SUP5	OCC6	ACT2	MED3	MOR0	COM42	INS0	HYD0	FIA1	Arvernes
Buzains	IMP1	CON32	PRO2	PUB3	FUN0	SUP0	OCC5	ACT4	MED0	MOR0	COM2	INS0	HYD0	FIA1	Rutènes
Cajarc	IMP4	CON32	PRO0	PUB0	FUN0	SUP1	OCC1	ACT3	MED0	MOR2	COM0	INS0	HYD0	FIA1	Cadurques
Chamalières	IMP4	CON31	PRO2	PUB2	FUN5	SUP0	OCC6	ACT0	MED2	MOR1	COM2	INS4	HYD1	FIA1	Arvernes
Château-Chervix	IMP0	CON3	PRO2	PUB0	FUN0	SUP5	OCC6	ACT2	MED3	MOR0	COM3	INS0	HYD0	FIA1	Léonovices
Châtel-de-Neuvre	IMP5	CON31/32	PRO2	PUB3	FUN5	SUP0	OCC3	ACT0	MED0	MOR0	COM2	INS0	HYD0	FIA1	Arvernes
Chaudes-Aigues	IMP0	CON3	PRO0	PUB2	FUN0	SUP0	OCC6	ACT0	MED2	MOR0	COM0	INS0	HYD0	FIA1	Arvernes
Compolibat	IMP0	CON2	PRO2	PUB0	FUN0	SUP3	OCC0	ACT2	MED0	MOR0	COM2	INS0	HYD0	FIA1	Rutènes
Courmon-d'Auvergne	IMP4	CON3	PRO42	PUB0	FUN31	SUP0	OCC3	ACT3	MED3	MOR0	COM2	INS0	HYD0	FIA1	Arvernes
Coupière	IMP5	CON2	PRO0	PUB3	FUN0	SUP0	OCC3	ACT3	MED3	MOR0	COM2	INS1	HYD0	FIA1	Arvernes
Duravel	IMP4	CON32	PRO0	PUB3	FUN32	SUP2	OCC6	ACT0	MED2	MOR2	COM3	INS0	HYD0	FIA1	Cadurques
Espalion	IMP4	CON2	PRO2	PUB0	FUN21	SUP0	OCC2	ACT3	MED3	MOR2	COM2	INS1	HYD0	FIA1	Rutènes
Fraissinet-de-Fourques	IMP14	CON1	PRO0	PUB0	FUN0	SUP1	OCC6	ACT0	MED3	MOR2	COM2	INS0	HYD0	FIA1	Gabales
Gouzou	IMP1	CON1	PRO2	PUB0	FUN2	SUP0	OCC2	ACT0	MED0	MOR0	COM42	INS2	HYD0	FIA1	Léonovices
Grèzes	IMP1	CON1	PRO41	PUB0	FUN22	SUP0	OCC5	ACT0	MED2	MOR2	COM2	INS1	HYD0	FIA1	Gabales
Issoire	IMP4	CON2	PRO2	PUB3	FUN31	SUP0	OCC6	ACT0	MED2	MOR0	COM2	INS0	HYD0	FIA1	Arvernes
La Bastide-l'Évêque	IMP4	CON1	PRO0	PUB0	FUN31	SUP0	OCC1	ACT4	MED3	MOR0	COM2	INS1	HYD0	FIA1	Rutènes
La Canourgue	IMP3	CON32	PRO0	PUB0	FUN0	SUP2	OCC5	ACT0	MED3	MOR0	COM0	INS2	HYD0	FIA1	Gabales
Ladapeyre	IMP4	CON32	PRO2	PUB3	FUN22	SUP4	OCC3	ACT2	MED0	MOR0	COM3	INS0	HYD0	FIA1	Léonovices
Laméjols	IMP4	CON32	PRO2	PUB0	FUN4	SUP3	OCC5	ACT0	MED3	MOR2	COM2	INS4	HYD0	FIA1	Gabales
Lanuéjols	IMP0	CON2	PRO0	PUB3	FUN5	SUP2	OCC1	ACT3	MED3	MOR1	COM3	INS0	HYD0	FIA1	Rutènes
Lapalisse	IMP4	CON3	PRO2	PUB3	FUN31	SUP3	OCC6	ACT3	MED2	MOR2	COM3	INS0	HYD0	FIA1	Arvernes
Le Grand-Bourg	IMP4	CON2	PRO0	PUB3	FUN22	SUP0	OCC6	ACT0	MED2	MOR0	COM42	INS3	HYD0	FIA1	Léonovices
Le Montel	IMP1	CON3	PRO42	PUB3	FUN31	SUP0	OCC6	ACT2	MED3	MOR0	COM0	INS0	HYD0	FIA1	Arvernes
Le Rozier	IMP5	CON2	PRO2	PUB0	FUN4	SUP1	OCC1	ACT3	MED3	MOR2	COM3	INS0	HYD0	FIA1	Gabales
Luzech	IMP1	CON3	PRO41	PUB3	FUN0	SUP2	OCC5	ACT3	MED3	MOR2	COM2	INS0	HYD3	FIA1	Cadurques
Mainsat	IMP4	CON2	PRO0	PUB0	FUN32	SUP0	OCC2	ACT0	MED0	MOR0	COM3	INS0	HYD0	FIA1	Léonovices
Massiac	IMP0	CON1	PRO2	PUB0	FUN0	SUP0	OCC6	ACT4	MED3	MOR0	COM2	INS0	HYD0	FIA1	Arvernes
Mauriac	IMP4	CON3	PRO2	PUB3	FUN32	SUP2	OCC6	ACT0	MED2	MOR2	COM2	INS0	HYD0	FIA1	Arvernes
Mende	IMP14	CON0	PRO2	PUB0	FUN4	SUP0	OCC6	ACT0	MED2	MOR0	COM0	INS3	HYD0	FIA1	Gabales
Moissac	IMP1	CON31	PRO41	PUB2	FUN22	SUP0	OCC6	ACT0	MED2	MOR0	COM42	INS0	HYD1	FIA1	Cadurques
Nasbinals	IMP3	CON2	PRO2	PUB3	FUN0	SUP0	OCC5	ACT0	MED3	MOR2	COM2	INS0	HYD1	FIA1	Gabales
Pérignat-sur-Allier	IMP4	CON3	PRO3	PUB0	FUN31	SUP1	OCC4	ACT2	MED0	MOR0	COM2	INS1	HYD0	FIA1	Arvernes
Pontarion	IMP13	CON2	PRO0	PUB3	FUN32	SUP0	OCC2	ACT0	MED3	MOR2	COM42	INS0	HYD0	FIA1	Léonovices
Riom-ès-Montagnes	IMP0	CON2	PRO2	PUB0	FUN31	SUP4	OCC6	ACT2	MED2	MOR2	COM2	INS0	HYD1	FIA1	Arvernes
Saint-Bonnet-de-Montauroux	IMP4	CON2	PRO0	PUB0	FUN0	SUP1	OCC3	ACT2	MED0	MOR0	COM42	INS0	HYD0	FIA1	Gabales
Saint-Flour	IMP4	CON3	PRO2	PUB3	FUN5	SUP3	OCC4	ACT0	MED3	MOR0	COM2	INS0	HYD0	FIA1	Arvernes
Saint-Jean-d'Aubrigoux	IMP4	CON31/32	PRO0	PUB0	FUN0	SUP0	OCC3	ACT2	MED3	MOR0	COM2	INS1	HYD0	FIA1	Arvernes
Saint-Julien-aux-Bois	IMP4	CON2	PRO0	PUB0	FUN32	SUP0	OCC0	ACT0	MED0	MOR0	COM2	INS0	HYD0	FIA1	Léonovices
Saint-Paul-de-Loubressac	IMP0	CON1	PRO2	PUB0	FUN21	SUP1	OCC2	ACT2	MED3	MOR0	COM41	INS0	HYD0	FIA1	Cadurques

Saint-Sulpice	IMP1	CON2	PRO3	PUB0	FUN21	SUP0	OCC6	ACT0	MED3	MOR0	COM42	INS0	HYD0	FIA1	Rutènes
Sauviat-sur-Vige	IMP4	CON1	PRO0	PUB0	FUN32	SUP0	OCC3	ACT0	MED0	MOR0	COM2	INS0	HYD0	FIA1	Lémovices
Toulon-sur-Allier	IMP5	CON3	PRO2	PUB0	FUN0	SUP0	OCC3	ACT0	MED3	MOR0	COM3	INS0	HYD0	FIA1	Arvernes
Toux-Sainte-Croix	IMP5	CON3	PRO3	PUB3	FUN22	SUP2	OCC3	ACT0	MED2	MOR0	COM3	INS0	HYD0	FIA1	Lémovices
Vayrac	IMP1	CON32	PRO41	PUB3	FUN4	SUP0	OCC6	ACT0	MED2	MOR0	COM2	INS0	HYD1	FIA1	Cadurques
Y des	IMP4	CON31	PRO2	PUB2	FUN31	SUP0	OCC3	ACT0	MED2	MOR0	COM2	INS0	HYD0	FIA1	Arvernes
Ahun	IMP4	CON31	PRO3	PUB5	FUN32	SUP5	OCC3	ACT0	MED3	MOR2	COM42	INS5	HYD0	FIA2	Lémovices
Albi	IMP2	CON3	PRO2	PUB0	FUN31	SUP3	OCC6	ACT3	MED2	MOR1	COM42	INS0	HYD0	FIA2	Rutènes
Albias	IMP1	CON32	PRO3	PUB3	FUN5	SUP4	OCC6	ACT2	MED3	MOR2	COM2	INS3	HYD0	FIA2	Cadurques
Ambert	IMP3	CON3	PRO2	PUB3	FUN4	SUP6	OCC3	ACT2	MED3	MOR2	COM42	INS0	HYD0	FIA2	Arvernes
Banassac	IMP5	CON32	PRO3	PUB2	FUN31	SUP1	OCC6	ACT3	MED2	MOR2	COM2	INS0	HYD1	FIA2	Gabales
Bègues	IMP4	CON32	PRO41	PUB3	FUN5	SUP3	OCC3	ACT3	MED0	MOR2	COM42	INS0	HYD0	FIA2	Arvernes
Blanzat	IMP4	CON32	PRO41	PUB3	FUN0	SUP3	OCC4	ACT2	MED0	MOR1/2	COM2	INS0	HYD0	FIA2	Arvernes
Blond	IMP4	CON3	PRO0	PUB3	FUN0	SUP2	OCC3	ACT4	MED3	MOR2	COM2	INS0	HYD0	FIA2	Lémovices
Brive-la-Gaillarde	IMP4	CON3	PRO2	PUB0	FUN31	SUP2	OCC6	ACT2	MED2	MOR2	COM42	INS0	HYD0	FIA2	Lémovices
Cahors	IMP1	CON31/32	PRO3	PUB8	FUN5	SUP6	OCC6	ACT2	MED2	MOR1	COM42	INS3	HYD1	FIA2	CHEF-LIEU
Castelnaud-Montriat	IMP1	CON32	PRO2	PUB3	FUN22	SUP3	OCC6	ACT0	MED0	MOR1	COM0	INS0	HYD3	FIA2	Cadurques
Castres	IMP2	CON3	PRO2	PUB0	FUN5	SUP0	OCC6	ACT2	MED2	MOR1	COM42	INS0	HYD0	FIA2	Rutènes
Ceyrat	IMP5	CON32	PRO2	PUB6	FUN0	SUP0	OCC2	ACT0	MED3	MOR1	COM2	INS0	HYD0	FIA2	Arvernes
Charbonnier-les-Mines	IMP3	CON3	PRO2	PUB3	FUN22	SUP5	OCC3	ACT2	MED3	MOR1/2	COM2	INS0	HYD0	FIA2	Arvernes
Chassenon	IMP4	CON31/32	PRO2	PUB7	FUN32	SUP6	OCC6	ACT2	MED3	MOR1	COM3	INS0	HYD1	FIA2	Lémovices
Clermont-Ferrand	IMP3	CON31/32	PRO42	PUB8	FUN5	SUP6	OCC6	ACT2	MED2	MOR1	COM3	INS5	HYD1	FIA2	CHEF-LIEU
Col de Ceysnat	IMP4	CON31/32	PRO2	PUB3	FUN32	SUP3	OCC3	ACT2	MED0	MOR2	COM2	INS0	HYD0	FIA2	Arvernes
Corrent	IMP3	CON32	PRO41	PUB6	FUN21	SUP6	OCC4	ACT0	MED0	MOR1	COM0	INS0	HYD0	FIA2	Arvernes
Evaux-les-Bains	IMP5	CON32	PRO0	PUB5	FUN32	SUP4	OCC6	ACT0	MED2	MOR2	COM42	INS3	HYD1	FIA2	Lémovices
Javols	IMP3	CON31/32	PRO2	PUB8	FUN5	SUP5	OCC6	ACT4	MED0	MOR1	COM42	INS5	HYD1	FIA2	CHEF-LIEU
La Roche-Blanche	IMP2	CON32	PRO41	PUB3	FUN21	SUP0	OCC1	ACT3	MED0	MOR2	COM2	INS0	HYD0	FIA2	Arvernes
La Souterraine	IMP1	CON31/32	PRO3	PUB5	FUN32	SUP4	OCC4	ACT2	MED3	MOR1	COM3	INS4	HYD0	FIA2	Lémovices
Le Broc	IMP4	CON3	PRO2	PUB3	FUN4	SUP2	OCC3	ACT0	MED3	MOR2	COM2	INS0	HYD0	FIA2	Arvernes
Le Mont-Dore	IMP4	CON31/32	PRO2	PUB5	FUN22	SUP0	OCC3	ACT0	MED2	MOR0	COM3	INS3	HYD1	FIA2	Arvernes
Le Puy-en-Velay	IMP2	CON31/32	PRO3	PUB3	FUN5	SUP4	OCC6	ACT2	MED2	MOR1	COM42	INS5	HYD0	FIA2	Vellaves
Les Martres-de-Veyre	IMP3	CON31/32	PRO3/42	PUB0	FUN5	SUP4	OCC4	ACT3	MED2	MOR2	COM421	INS0	HYD1	FIA2	Arvernes
Lezoux	IMP1	CON31/32	PRO2	PUB0	FUN5	SUP6	OCC6	ACT3	MED2	MOR2	COM3	INS3	HYD1	FIA2	Arvernes
L'Hospitalet-du-Larzac	IMP5	CON31/32	PRO2	PUB0	FUN31	SUP2	OCC3	ACT0	MED3	MOR1	COM2	INS0	HYD0	FIA2	Rutènes
Limoges	IMP3	CON31/32	PRO2	PUB8	FUN32	SUP6	OCC6	ACT0	MED2	MOR1	COM42	INS5	HYD0	FIA2	CHEF-LIEU
Millau	IMP1	CON31/32	PRO3	PUB6	FUN5	SUP5	OCC4	ACT3	MED2	MOR1	COM411	INS4	HYD1	FIA2	Rutènes
Montans	IMP2	CON32	PRO41	PUB0	FUN21	SUP4	OCC6	ACT3	MED2	MOR1	COM41	INS0	HYD0	FIA2	Rutènes
Naves	IMP1	CON32	PRO3	PUB6	FUN31	SUP6	OCC5	ACT2	MED0	MOR1	COM3	INS2	HYD1	FIA2	Lémovices
Omet-le-Château	IMP4	CON31/32	PRO3	PUB5	FUN31	SUP2	OCC2	ACT0	MED0	MOR1	COM2	INS0	HYD1	FIA2	Rutènes
Rancon	IMP3	CON31	PRO0	PUB3	FUN32	SUP2	OCC3	ACT0	MED2	MOR0	COM41	INS2	HYD1	FIA2	Lémovices
Rodez	IMP1	CON31/32	PRO41	PUB8	FUN5	SUP6	OCC6	ACT0	MED2	MOR1	COM3	INS5	HYD1	FIA2	CHEF-LIEU
Saint-Gence	IMP1	CON2	PRO3	PUB0	FUN31	SUP0	OCC4	ACT0	MED2	MOR0	COM3	INS0	HYD0	FIA2	Lémovices
Saint-Goussaud	IMP3	CON3	PRO0	PUB6	FUN32	SUP0	OCC4	ACT0	MED0	MOR0	COM3	INS0	HYD1	FIA2	Lémovices
Saint-Paulien	IMP3	CON31/32	PRO42	PUB0	FUN0	SUP4	OCC6	ACT0	MED2	MOR1	COM2	INS5	HYD0	FIA2	CHEF-LIEU
Salles-la-Source	IMP4	CON3	PRO2	PUB6	FUN0	SUP6	OCC4	ACT3	MED3	MOR2	COM2	INS0	HYD0	FIA2	Rutènes
Ussel	IMP4	CON1	PRO42	PUB0	FUN32	SUP0	OCC6	ACT0	MED2	MOR0	COM42	INS4	HYD0	FIA2	Lémovices
Usson-en-Forez	IMP5	CON3	PRO2	PUB0	FUN31	SUP0	OCC4	ACT0	MED2	MOR0	COM2	INS2	HYD0	FIA2	Vellaves
Varennes-sur-Allier	IMP3	CON31/32	PRO3	PUB0	FUN31	SUP4	OCC6	ACT3	MED2	MOR2	COM42	INS0	HYD0	FIA2	Arvernes
Vichy	IMP4	CON31/32	PRO42	PUB5	FUN5	SUP6	OCC4	ACT3	MED2	MOR1	COM421	INS5	HYD3	FIA2	Arvernes
Voingt	IMP1	CON31/32	PRO2	PUB5	FUN32	SUP5	OCC5	ACT2	MED0	MOR2	COM3	INS0	HYD1	FIA2	Arvernes

Annexe 44 : Tableau des descripteurs des sites retenus.

	<b>Eigenvalue</b>	<b>Pourcentage de la variance</b>	<b>Pourcentage cumulé de la variance</b>
dim 1	0,372263652	7,681630924	7,681630924
dim 2	0,232686045	4,801458072	12,483089
dim 3	0,204158132	4,212786853	16,69587585
dim 4	0,201023135	4,148096429	20,84397228
dim 5	0,189742781	3,915327236	24,75929951
dim 6	0,183480137	3,786098067	28,54539758
dim 7	0,173546443	3,581117073	32,12651465
dim 8	0,165861954	3,422548266	35,54906292
dim 9	0,159156141	3,284174329	38,83323725
dim 10	0,152920995	3,155512587	41,98874984
dim 11	0,146600542	3,025090555	45,01384039
dim 12	0,136041172	2,807198787	47,82103918
dim 13	0,135051089	2,786768502	50,60780768
dim 14	0,128813414	2,658054575	53,26586225
dim 15	0,125015071	2,579676066	55,84553832
dim 16	0,116990578	2,414091295	58,25962962
dim 17	0,112318535	2,317684062	60,57731368
dim 18	0,108034874	2,229291043	62,80660472
dim 19	0,099740815	2,058143796	64,86474852
dim 20	0,096904793	1,999622715	66,86437123
dim 21	0,092190314	1,902339805	68,76671104
dim 22	0,087199784	1,799360623	70,56607166
dim 23	0,086146543	1,777627069	72,34369873
dim 24	0,081499779	1,681741474	74,0254402
dim 25	0,080245087	1,655850991	75,68129119
dim 26	0,07833881	1,616515129	77,29780632
dim 27	0,07237603	1,493473634	78,79127996
dim 28	0,068788743	1,419450261	80,21073022
dim 29	0,06613182	1,364624852	81,57535507
dim 30	0,065847859	1,358765335	82,9341204
dim 31	0,062037135	1,28013135	84,21425175
dim 32	0,056881795	1,173751322	85,38800308
dim 33	0,05478882	1,130562959	86,51856604
dim 34	0,04926863	1,016654271	87,53522031
dim 35	0,045697553	0,942965389	88,4781857
dim 36	0,045172853	0,932138227	89,41032392
dim 37	0,041670877	0,859875238	90,27019916
dim 38	0,041068749	0,847450382	91,11764954
dim 39	0,039348995	0,811963383	91,92961293
dim 40	0,036843336	0,760259323	92,68987225
dim 41	0,032468346	0,669981748	93,359854
dim 42	0,031750975	0,655178848	94,01503284
dim 43	0,031001182	0,639706939	94,65473978
dim 44	0,027693761	0,571458567	95,22619835
dim 45	0,025617868	0,52862268	95,75482103
dim 46	0,023448867	0,483865512	96,23868654
dim 47	0,022280568	0,459757743	96,69844428
dim 48	0,020645806	0,426024567	97,12446885
dim 49	0,018488145	0,381501403	97,50597025

dim 50	0,016208774	0,334466758	97,84043701
dim 51	0,014074382	0,290423754	98,13086077
dim 52	0,012161476	0,250951086	98,38181185
dim 53	0,01176689	0,242808836	98,62462069
dim 54	0,010953948	0,226033846	98,85065453
dim 55	0,009888285	0,204043972	99,05469851
dim 56	0,008897669	0,183602688	99,23830119
dim 57	0,008058393	0,166284296	99,40458549
dim 58	0,006905661	0,142497769	99,54708326
dim 59	0,005826403	0,120227353	99,66731061
dim 60	0,005404256	0,111516399	99,77882701
dim 61	0,004572391	0,094350933	99,87317795
dim 62	0,003312376	0,068350619	99,94152857
dim 63	0,002833616	0,058471435	100

Annexe 45 : Représentativité des axes factoriels.

	Dim 1			Dim 2			Dim 3			Dim 4			Dim 5			
	coord	contrib	cos2	v.test	coord	contrib	cos2	v.test	coord	contrib	cos2	v.test	coord	contrib	cos2	v.test
IMP0	-0,6931	0,8021	0,0422	-2,0343	0,0091	2,00E-04	0	0,0268	0,1567	0,0748	0,0022	0,46	-0,9876	3,0157	0,0857	-2,8987
IMP1	0,6567	1,6202	0,0958	3,0645	-0,0097	6,00E-04	0	-0,0454	0,154	0,1624	0,0053	0,7186	0,9743	6,605	0,211	4,5469
IMP13	-0,4436	0,0821	0,0041	-0,6306	2,6621	4,733	0,1461	3,7841	1,5123	1,7409	0,0472	2,1498	0,0149	2,00E-04	0	0,0212
IMP14	-0,7616	0,2422	0,012	-1,0827	1,8473	2,2789	0,0704	2,6258	-0,1164	0,0103	3,00E-04	-0,1655	-1,1158	0,9624	0,0257	-1,5861
IMP2	0,4864	0,2963	0,0153	1,2232	-0,0387	0,003	1,00E-04	-0,0972	1,024	2,3944	0,0676	2,5748	-1,362	4,3019	0,1197	-3,4246
IMP3	0,6257	1,2257	0,0699	2,6175	-0,2901	0,4217	0,015	-1,2138	-0,214	0,2614	0,0082	-0,8952	-0,1971	0,2251	0,0069	-0,8243
IMP4	-0,3415	0,8763	0,0666	-2,5556	-0,1841	0,4075	0,0194	-1,3777	-0,2707	1,0039	0,0419	-2,0256	0,0861	0,1031	0,0042	0,6442
IMP5	-0,3229	0,2612	0,0144	-1,1873	0,1913	0,1466	0,005	0,7032	-5,00E-04	0	0	-0,002	0,0494	0,0113	3,00E-04	0,1817
CON0	-0,4448	0,0413	0,002	-0,4448	2,598	2,2539	0,0689	2,598	-0,7623	0,2212	0,0059	-0,7623	-1,1998	0,5565	0,0147	-1,1998
CON1	-0,826	1,1392	0,06	-2,4244	0,7232	1,3972	0,046	2,1228	0,0032	0	0	0,0094	-0,0174	9,00E-04	0	-0,051
CON2	-0,6891	1,685	0,0984	-3,1061	0,1044	0,0619	0,0023	0,4707	-0,1219	0,0961	0,0031	-0,5492	-0,1916	0,2412	0,0076	-0,8635
CON3	-0,4016	0,8754	0,0575	-2,3729	-0,4593	1,8318	0,0751	-2,7137	-0,2349	0,546	0,0197	-1,3877	-0,3206	1,0326	0,0366	-1,8938
CON31	0,2209	0,0611	0,0031	0,5554	2,1256	9,0526	0,2915	5,3448	0,3899	0,3472	0,0098	0,9805	0,7936	1,4606	0,0406	1,9955
CON31/32	1,2585	7,6037	0,4793	6,8538	-0,1807	0,2508	0,0099	-0,9841	-0,4143	1,5023	0,0519	-2,2561	-0,1652	0,2426	0,0083	-0,8996
CON32	-0,059	0,0131	8,00E-04	-0,2752	-0,3785	0,8613	0,0318	-1,7665	0,8947	5,4833	0,1779	4,1751	0,6649	3,0756	0,0982	3,1027
PRO0	-0,7584	2,6409	0,1643	-4,0129	0,1444	0,1532	0,006	0,7642	-0,2669	0,5964	0,0204	-1,4122	0,231	0,4538	0,0152	1,2224
PRO2	-0,1231	0,1393	0,0121	-1,0904	-0,0032	1,00E-04	0	-0,0281	-0,1672	0,4684	0,0224	-1,4809	-0,2518	1,0785	0,0507	-2,2298
PRO3	0,8521	2,1218	0,1196	3,4235	0,0414	0,008	3,00E-04	0,1665	0,0845	0,038	0,0012	0,3395	0,572	1,7706	0,0539	2,2981
PRO3/42	2,1324	0,9491	0,0464	2,1324	-1,4232	0,6764	0,0207	-1,4232	2,9385	3,2864	0,0881	2,9385	-1,6126	1,0051	0,0265	-1,6126
PRO41	0,2227	0,1035	0,0056	0,7389	-0,2384	0,1898	0,0064	-0,7912	1,1784	5,2849	0,156	3,9103	0,5531	1,1823	0,0344	1,8352
PRO42	0,7267	0,8818	0,0464	2,133	0,0237	0,0015	0	0,0695	-0,3344	0,3404	0,0098	-0,9815	-0,741	1,6979	0,0483	-2,175
PUB0	-0,3391	0,9359	0,0747	-2,7062	0,1714	0,3826	0,0191	1,368	0,1959	0,5696	0,0249	1,5634	-0,3802	2,1793	0,094	-3,0347
PUB2	0,0508	0,0032	2,00E-04	0,1276	2,1247	9,0449	0,2913	5,3425	0,9717	2,1561	0,0609	2,4433	0,4447	0,4586	0,0128	1,1182
PUB3	-0,3383	0,8363	0,0626	-2,477	-0,4294	2,1552	0,1008	-3,1437	-0,1942	0,5023	0,0206	-1,4217	-0,0383	0,0199	8,00E-04	-0,2805
PUB5	1,0826	1,7125	0,0892	2,9563	-0,053	0,0066	2,00E-04	-0,1448	-0,5153	0,7075	0,0202	-1,4072	0,8395	1,907	0,0536	2,2925
PUB6	0,593	0,4403	0,0227	1,491	-0,8987	1,6183	0,0521	-2,2598	0,8887	1,8036	0,051	2,2347	1,7727	7,2881	0,2027	4,4575
PUB7	1,1989	0,3	0,0147	1,1989	-0,1686	0,0095	3,00E-04	-0,1686	-1,7595	1,1783	0,0316	-1,7595	0,4209	0,0685	0,0018	0,4209
PUB8	2,4852	6,4458	0,3285	5,6742	0,3057	0,1561	0,005	0,698	-1,3277	3,3544	0,0938	-3,0313	-0,6865	0,9107	0,0251	-1,5673
FUN0	-0,6757	1,8104	0,1084	-3,2597	-0,5364	1,8254	0,0683	-2,5878	0,1639	0,1942	0,0064	0,7906	-0,0503	0,0186	6,00E-04	-0,2427
FUN21	-0,3327	0,1956	0,0104	-1,0103	0,5531	0,9193	0,0306	1,7314	1,3796	6,519	0,1903	4,3187	-0,4201	0,6139	0,0176	-1,3151
FUN22	0,0671	0,0085	5,00E-04	0,2101	0,5678	0,9688	0,0322	1,7774	-0,5594	1,0719	0,0313	-1,7512	1,0213	3,6287	0,1043	3,1973
FUN31	-0,0628	0,0148	9,00E-04	-0,2932	0,1843	0,2041	0,0075	0,8599	0,1234	0,1043	0,0034	0,5757	-0,1224	0,1042	0,0033	-0,5712
FUN32	-0,1635	0,1061	0,0064	-0,789	0,154	0,1505	0,0056	0,7431	-0,6559	3,1107	0,1022	-3,1642	0,4745	1,6537	0,0535	2,2893
FUN4	-0,3698	0,2283	0,012	-1,0854	-0,0745	0,0148	5,00E-04	-0,2188	-0,1212	0,0447	0,0013	-0,3558	-0,6537	1,3213	0,0376	-1,9187
FUN5	1,3138	6,1245	0,3578	5,9218	-0,3261	0,6035	0,022	-1,4697	0,0421	0,0115	4,00E-04	0,1897	-0,3552	0,829	0,0262	-1,601
SUP0	-0,496	1,9516	0,1533	-3,8758	0,3927	1,9567	0,0961	3,0682	-0,1995	0,5757	0,0248	-1,5588	0,243	0,8676	0,0368	1,899
SUP1	-0,4798	0,4324	0,023	-1,5019	0,8855	2,3566	0,0784	2,7721	1,16	4,6088	0,1346	3,6313	-0,6368	1,4109	0,0406	-1,9937



<b>Classe 1</b>					
	<i>Cla/Mod</i>	<i>Mod/Cla</i>	<i>Global</i>	<i>p.value</i>	<i>v.test</i>
Monuments_Publics=PUB8	100	100	5,050505	1,40E-08	5,673615
Inscription=INS5	50	80	8,080808	9,06E-05	3,914403
Morphologie=MOR1	21,73913	100	23,232323	4,70E-04	3,497033
Construction=CON31/32	21,73913	100	23,232323	4,70E-04	3,497033
Superficie=SUP6	33,333333	80	12,121212	6,24E-04	3,420849
Funéraire=FUN5	23,529412	80	17,171717	2,90E-03	2,977968
Occupation=OCC6	12,820513	100	39,393939	8,05E-03	2,649968
Hydraulique=HYD1	17,391304	80	23,232323	1,04E-02	2,563905
Occupation_médiévale=MED2	11,904762	100	42,424242	1,19E-02	2,515285
Implantation=IMP3	20	60	15,151515	2,55E-02	2,234249
Morphologie=MOR0	0	0	44,444444	4,86E-02	-1,971749
Hydraulique=HYD0	1,369863	20	73,737374	1,71E-02	-2,384591
Inscription=INS0	0	0	60,606061	8,05E-03	-2,649968
<b>Classe 2</b>					
	<i>Cla/Mod</i>	<i>Mod/Cla</i>	<i>Global</i>	<i>p.value</i>	<i>v.test</i>
Superficie=SUP4	60	54,545455	10,10101	7,39E-05	3,963425
Occupation_médiévale=MED2	23,809524	90,909091	42,424242	7,33E-04	3,376815
Construction=CON31/32	30,434783	63,636364	23,232323	3,08E-03	2,959585
Funéraire=FUN5	35,294118	54,545455	17,171717	3,25E-03	2,942653
Occupation=OCC6	23,076923	81,818182	39,393939	3,61E-03	2,910585
Communication=COM421	100	18,181818	2,020202	1,13E-02	2,532109
Implantation=IMP2	50	27,272727	6,060606	1,85E-02	2,355718
Morphologie=MOR1	26,086957	54,545455	23,232323	2,04E-02	2,319438
Monuments_Publics=PUB0	20,512821	72,727273	39,393939	2,33E-02	2,268716
Inscription=INS5	37,5	27,272727	8,080808	4,74E-02	1,983068
Occupation_Proto=PRO42	37,5	27,272727	8,080808	4,74E-02	1,983068
Implantation=IMP4	2,777778	9,090909	36,363636	4,63E-02	-1,992906
Occupation_médiévale=MED0	0	0	24,242424	3,89E-02	-2,065674
Superficie=SUP0	2,631579	9,090909	38,383838	3,38E-02	-2,122221
Occupation=OCC3	0	0	26,262626	2,82E-02	-2,194065
Morphologie=MOR0	2,272727	9,090909	44,444444	1,21E-02	-2,508975
Activité=ACT0	2,222222	9,090909	45,454545	1,01E-02	-2,573689
<b>Classe 3</b>					
	<i>Cla/Mod</i>	<i>Mod/Cla</i>	<i>Global</i>	<i>p.value</i>	<i>v.test</i>
Monuments_Publics=PUB5	85,714286	42,857143	7,070707	1,76072E-05	4,293256
Construction=CON31	83,333333	35,714286	6,060606	0,000157226	3,77937
Hydraulique=HYD1	34,782609	57,142857	23,232323	0,003697831	2,90285
Funéraire=FUN32	36,842105	50	19,191919	0,005532511	2,774274
Activité=ACT0	24,444444	78,571429	45,454545	0,009007843	2,611756
Inscription=INS4	60	21,428571	5,050505	0,020603876	2,315166
Funéraire=FUN22	44,444444	28,571429	9,090909	0,024008692	2,25699
Monuments_Publics=PUB2	50	21,428571	6,060606	0,038772541	2,066593
Funéraire=FUN0	0	0	19,191919	0,039687412	-2,056988
Activité=ACT3	0	0	20,20202	0,032742115	-2,135231
Hydraulique=HYD0	8,219178	42,857143	73,737374	0,009799449	-2,582827
Construction=CON3	0	0	26,262626	0,009729587	-2,585294
Monuments_Publics=PUB0	2,564103	7,142857	39,393939	0,00621565	-2,736183
Inscription=INS0	5	21,428571	60,606061	0,001900059	-3,105425

<b>Classe 4</b>					
	<i>Cla/Mod</i>	<i>Mod/Cla</i>	<i>Global</i>	<i>p.value</i>	<i>v.test</i>
Occupation_médiévale=MED3	51,515152	70,833333	33,333333	1,84E-05	4,284056
Construction=CON3	53,846154	58,333333	26,262626	1,26E-04	3,83367
Hydraulique=HYD0	32,876712	100	73,737374	1,95E-04	3,72495
Occupation=OCC3	50	54,166667	26,262626	8,36E-04	3,340708
Activité=ACT2	42,857143	50	28,282828	1,03E-02	2,565552
Implantation=IMP0	62,5	20,833333	8,080808	2,14E-02	2,300152
Activité=ACT4	66,666667	16,666667	6,060606	3,22E-02	2,141355
Implantation=IMP4	36,111111	54,166667	36,363636	4,49E-02	2,005266
Occupation_Proto=PRO2	34,090909	62,5	44,444444	4,66E-02	1,989821
Construction=CON31/32	8,695652	8,333333	23,232323	4,45E-02	-2,009253
Occupation=OCC6	12,820513	20,833333	39,393939	3,36E-02	-2,125131
Morphologie=MOR1	4,347826	4,166667	23,232323	7,71E-03	-2,664295
Construction=CON32	0	0	18,181818	3,80E-03	-2,894092
Implantation=IMP1	0	0	18,181818	3,80E-03	-2,894092
Hydraulique=HYD1	0	0	23,232323	6,21E-04	-3,422089
Occupation_médiévale=MED2	7,142857	12,5	42,424242	5,10E-04	-3,475204
Activité=ACT0	4,444444	8,333333	45,454545	1,44E-05	-4,337627
<b>Classe 5</b>					
	<i>Cla/Mod</i>	<i>Mod/Cla</i>	<i>Global</i>	<i>p.value</i>	<i>v.test</i>
Activité=ACT0	40	85,714286	45,45455	3,09E-05	4,16652
Superficie=SUP0	42,105263	76,190476	38,38384	1,02E-04	3,885243
Morphologie=MOR0	38,636364	80,952381	44,44444	1,81E-04	3,743708
Funéraire=FUN32	47,368421	42,857143	19,19192	4,82E-03	2,818813
Occupation_Proto=PRO0	40,909091	42,857143	22,22222	1,78E-02	2,369911
Inscription=INS0	28,333333	80,952381	60,60606	3,23E-02	2,140458
Occupation_médiévale=MED0	37,5	42,857143	24,24242	3,61E-02	2,095455
Construction=CON2	41,176471	33,333333	17,17172	4,28E-02	2,025413
Hydraulique=HYD0	26,027397	90,47619	73,73737	4,73E-02	1,983841
Superficie=SUP6	0	0	12,12121	4,70E-02	-1,986441
Communication=COM42	4,761905	4,761905	21,21212	3,26E-02	-2,137452
Morphologie=MOR1	4,347826	4,761905	23,23232	1,91E-02	-2,342674
Activité=ACT3	0	0	20,20202	4,62E-03	-2,832524
<b>Classe 6</b>					
	<i>Cla/Mod</i>	<i>Mod/Cla</i>	<i>Global</i>	<i>p.value</i>	<i>v.test</i>
Construction=CON32	55,555556	66,66667	18,181818	5,7132E-06	4,536734
Occupation=OCC5	75	40	8,080808	0,000108302	3,871198
Monuments_Publics=PUB6	83,333333	33,33333	6,060606	0,000234052	3,679107
Occupation_Proto=PRO41	60	40	10,10101	0,00070152	3,388985
Implantation=IMP1	44,444444	53,33333	18,181818	0,000864065	3,331412
Inscription=INS2	60	20	5,050505	0,025466666	2,234249
Occupation_médiévale=MED0	29,166667	46,66667	24,242424	0,043463885	2,019225
Funéraire=FUN0	31,578947	40	19,191919	0,045294346	2,001911
Superficie=SUP3	40	26,66667	10,10101	0,048837368	1,970009
Construction=CON2	0	0	17,171717	0,046286881	-1,992768
Funéraire=FUN32	0	0	19,191919	0,030816108	-2,159439
Occupation=OCC6	5,128205	13,33333	39,393939	0,024556843	-2,248304



<b>Classe 7</b>					
	<i>Cla/Mod</i>	<i>Mod/Cla</i>	<i>Global</i>	<i>p.value</i>	<i>v.test</i>
Construction=CON0	100	100	1,010101	0,01010101	2,572352
Implantation=IMP14	50	100	2,020202	0,02020202	2,322575
<b>Classe 8</b>					
	<i>Cla/Mod</i>	<i>Mod/Cla</i>	<i>Global</i>	<i>p.value</i>	<i>v.test</i>
Implantation=IMP13	50	100	2,020202	0,02020202	2,322575
Communication=COM41	25	100	4,040404	0,04040404	2,049594
<b>Classe 9</b>					
	<i>Cla/Mod</i>	<i>Mod/Cla</i>	<i>Global</i>	<i>p.value</i>	<i>v.test</i>
Superficie=SUP1	55,55556	71,42857	9,090909	3,49E-05	4,138767
Occupation=OCC1	60	42,85714	5,050505	2,14E-03	3,070214
Activité=ACT3	25	71,42857	20,20202	3,63E-03	2,908603
Funéraire=FUN21	33,33333	42,85714	9,090909	1,65E-02	2,398217
Construction=CON32	22,22222	57,14286	18,181818	2,15E-02	2,299561
Communication=COM41	50	28,57143	4,040404	2,51E-02	2,240146
Inscription=INS0	11,66667	100	60,606061	2,59E-02	2,227071
Morphologie=MOR2	16,66667	71,42857	30,30303	2,82E-02	2,194009

Annexe 47 : Description des classes selon les modalités.

<b>Classe 1</b>						
	<i>v.test</i>	<i>Mean in category</i>	<i>Overall mean</i>	<i>sd in category</i>	<i>Overall sd</i>	<i>p.value</i>
Dim.1	5.674156	1.5163257	-2.657938e-17	0.1673095	0.6101341	1.393739e-08
Dim.3	-3.031309	-0.5999008	-1.938367e-17	0.1560333	0.4518386	2.434961e-03
<b>Classe 2</b>						
	<i>v.test</i>	<i>Mean in category</i>	<i>Overall mean</i>	<i>sd in category</i>	<i>Overall sd</i>	<i>p.value</i>
Dim.1	4.096477	0.7141145	-2.657938e-17	0.4855620	0.6101341	4.194844e-05
Dim.4	-3.755006	-0.4810227	4.068496e-18	0.2563569	0.4483560	1.733375e-04
<b>Classe 3</b>						
	<i>v.test</i>	<i>Mean in category</i>	<i>Overall mean</i>	<i>sd in category</i>	<i>Overall sd</i>	<i>p.value</i>
Dim.2	3.760591	0.4515165	2.230383e-18	0.4651682	0.4823754	0.0001695125
Dim.4	3.374392	0.3765745	4.068496e-18	0.2283406	0.4483560	0.0007397902
Dim.3	-2.126220	-0.2391245	-1.938367e-17	0.3087634	0.4518386	0.0334849224
Dim.5	-2.515645	-0.2727498	-1.807004e-19	0.3213338	0.4355947	0.0118814732
<b>Classe 4</b>						
	<i>v.test</i>	<i>Mean in category</i>	<i>Overall mean</i>	<i>sd in category</i>	<i>Overall sd</i>	<i>p.value</i>
Dim.2	-3.282823	-0.2827774	2.230383e-18	0.2333915	0.4823754	0.0010277305
Dim.1	-3.514807	-0.3829470	-2.657938e-17	0.2427955	0.6101341	0.0004400743
Dim.4	-3.868157	-0.3096985	4.068496e-18	0.1759405	0.4483560	0.0001096612
<b>Classe 5</b>						
	<i>v.test</i>	<i>Mean in category</i>	<i>Overall mean</i>	<i>sd in category</i>	<i>Overall sd</i>	<i>p.value</i>
Dim.3	-2.504995	-0.2203509	-1.938367e-17	0.1914814	0.4518386	0.012245296
Dim.1	-2.837958	-0.3370978	-2.657938e-17	0.2277969	0.6101341	0.004540318
<b>Classe 6</b>						
	<i>v.test</i>	<i>Mean in category</i>	<i>Overall mean</i>	<i>sd in category</i>	<i>Overall sd</i>	<i>p.value</i>
Dim.4	5.411840	0.5800280	4.068496e-18	0.3525968	0.4483560	6.238028e-08
Dim.5	3.093544	0.3221216	-1.807004e-19	0.2938038	0.4355947	1.977813e-03
Dim.3	3.040988	0.3284574	-1.938367e-17	0.2575327	0.4518386	2.358033e-03
Dim.2	-2.993561	-0.3451869	2.230383e-18	0.4276825	0.4823754	2.757424e-03
<b>Classe 7</b>						
	<i>v.test</i>	<i>Mean in category</i>	<i>Overall mean</i>	<i>sd in category</i>	<i>Overall sd</i>	<i>p.value</i>
Dim.5	6.604348	2.876819	-1.807004e-19	NA	0.4355947	3.992704e-11
Dim.2	2.598041	1.253231	2.230383e-18	NA	0.4823754	9.375742e-03
<b>Classe 8</b>						
	<i>v.test</i>	<i>Mean in category</i>	<i>Overall mean</i>	<i>sd in category</i>	<i>Overall sd</i>	<i>p.value</i>
Dim.2	4.051376	1.954284	2.230383e-18	NA	0.4823754	5.091736e-05
Dim.3	2.934860	1.326083	-1.938367e-17	NA	0.4518386	3.336981e-03
Dim.5	-2.382753	-1.037915	-1.807004e-19	NA	0.4355947	1.718370e-02
<b>Classe 9</b>						
	<i>v.test</i>	<i>Mean in category</i>	<i>Overall mean</i>	<i>sd in category</i>	<i>Overall sd</i>	<i>p.value</i>
Dim.3	5.203767	0.8610593	-1.938367e-17	0.3687448	0.4518386	1.952888e-07
Dim.4	-2.203062	-0.3617276	4.068496e-18	0.2328137	0.4483560	2.759038e-02

Annexe 48 : Contribution des dimensions aux classes.



Agglomérations	Cité	Classes	Description de la classe	Fiabilité	Niveau hiérarchique proposé	Notes	Agglomérations	Cité	Classes	Description de la classe	Fiabilité	Niveau hiérarchique proposé	Notes	Classes	Description de la classe	Fiabilité	Niveau hiérarchique proposé	Notes		
Cahors	CHEF-LIEU	1	chef-lieu	2	1		Arpajon-sur-Cère	Arvernes	5	ormis quelques rares cas pour lesquels l'attestation comme agglomération ne fait guère de doute (Usson-en-Forez, Arpajon-sur-Cère, L'Hospitalet-du-Larzac, Saint-Goussaud), il s'agit des agglomérations les moins bien caractérisées, tant du point de vue de l'artisanat que de la parure urbaine, et pour lesquelles seules de nouvelles découvertes pourront valider l'hypothèse de l'interprétation comme agglomération ou la rejeter.	1	3								
Clermont-Ferrand	CHEF-LIEU	1			2	1	Bersac-sur-Rivalier	Lémoivies	5											
Javols	CHEF-LIEU	1			2	1	Bessines-sur-Gartempe	Lémoivies	5											
Limoges	CHEF-LIEU	1			2	1	Châtel-de-Neuvre	Arvernes	5											
Rodez	CHEF-LIEU	1			2	1	Chaudes-Aigues	Arvernes	5											
Albi	Rutènes	2			2	2	Duravel	Cadurques	5											
Albiars	Cadurques	2			2	2	Isouze	Arvernes	5											
Argentat	Lémoivies	2			1	4	Ladapeyre	Lémoivies	5											
Castres	Rutènes	2			2	2	Le Montell	Arvernes	5											
Le Puy-en-Velay	Vellaves	2			2	2	L'Hospitalet-du-Larzac	Rutènes	5											
Les Martres-de-Veyre	Arvernes	2		2	2	Miansat	Lémoivies	5												
Lezoux	Arvernes	2		2	2	Mauriac	Arvernes	5												
Riom-ès-Montagnes	Arvernes	2		1	4	Nasbinals	Gabales	5												
Saint-Paulien	CHEF-LIEU	2		2	1	Saint-Genès	Lémoivies	5												
Varemes-sur-Allier	Arvernes	2		2	2	Saint-Goussaud	Lémoivies	5												
Vichy	Arvernes	2		2	2	Saint-Jean-d'Aubrigoux	Vellaves	5												
Aulun	Lémoivies	3		2	2	Saint-Julien-aux-Bois	Lémoivies	5												
Chamalières	Arvernes	3		1	2	Saint-Subpice	Rutènes	5												
Chassenon	Lémoivies	3		2	2	Sauvat-sur-Vige	Lémoivies	5												
Evaux-les-Bains	Lémoivies	3		2	2	Toulx-Sainte-Croix	Lémoivies	5												
La Souterraine	Lémoivies	3		2	2	Usson-en-Forez	Vellaves	5												
Le Grand-Bourg	Lémoivies	3		1	5	Bègues	Arvernes	6												
Le Mont-Dore	Arvernes	3		2	2	Blanzat	Arvernes	6												
Moissac	Cadurques	3		1	5	Buzens	Rutènes	6												
Onet-le-Château	Rutènes	3		2	2	Castelnaud-Montrater	Cadurques	6												
Pontarion	Lémoivies	3		1	3	Cevrat	Arvernes	6												
Rancon	Lémoivies	3		2	3	Corent	Arvernes	6												
Ussel	Lémoivies	3		2	2	Gouzou	Lémoivies	6												
Voingt	Arvernes	3		2	2	Grèzes	Gabales	6												
Ydes	Arvernes	3		1	4	La Canourgue	Gabales	6												
Alanche	Arvernes	4		1	4	Lanuéjols	Gabales	6												
Ambert	Arvernes	4		2	3	Luzzech	Cadurques	6												
Artonne	Arvernes	4		1	3	Millau	Rutènes	6												
Bas-en-Basset	Vellaves	4		1	3	Naves	Lémoivies	6												
Blond	Lémoivies	4		2	3	Salles-la-Source	Rutènes	6												
Blot-l'Église	Arvernes	4		1	3	Vayrac	Cadurques	6												
Brioude	Arvernes	4		1	3	Mende	Gabales	7												
Brive-la-Gaillarde	Lémoivies	4		2	3	Bagnols-les-Bains	Gabales	8												
Charbonnier-les-Mines	Arvernes	4		2	2	Banassac	Gabales	9												
Château-Chervix	Lémoivies	4		1	4	Cajarc	Cadurques	9												
Col de Ceyssat	Arvernes	4		2	2	Fraissinet-de-Fourques	Gabales	9												
Compolibat	Rutènes	4		1	3	La Roche-Blanche	Arvernes	9												
Courmon-d'Auvergne	Arvernes	4		1	3	Le Rozier	Gabales	9												
Cournière	Arvernes	4		1	3	Montans	Rutènes	9												
Espalion	Rutènes	4		1	3	Saint-Paul-de-Loubressac	Cadurques	9												
La Bastide-Flyvèze	Rutènes	4		1	3															
Laméjols	Rutènes	4		1	3															
Lapalisse	Arvernes	4		1	3															
Le Broc	Arvernes	4		2	3															
Massiac	Arvernes	4		1	3															
Périgat-sur-Allier	Arvernes	4		1	4															
Saint-Bonnet-de-Montauroux	Gabales	4		1	3															
Saint-Flour	Arvernes	4		1	3															
Toulon-sur-Allier	Arvernes	4		1	3															

Annexe 50 : Description synthétique des classes d'agglomération.

**Chapitre 8 :**

---

**FORMES ET DYNAMIQUES DES AGGLOMÉRATIONS**

Evolution chronologique	Epoque romaine														Mérovingien	Carolingien	Médiéval-Moderne	
	avant 100 av. J.-C.	100 av. J.-C. - 50 av. J.-C.	50 av. J.-C. - 30 av. J.-C.	30 av. J.-C. - 14 ap. J.-C.	14 ap. J.-C. - 40 ap.	40 - 70	70 - 100	100 - 150	150 - 200	200 - 250	250 - 275	275 - 300	300 - 350	350 - 400				400 - 450
<b>Agglomérations</b>																		
Bagnols-les-Bains																		
Fraissinet-de-Fourques																		
Grèzes																		
Mende																		
Saint-Bonnet-de-Montauroux																		
Lanuéjols																		
Le Rozier																		
Nasbinals																		
Banassac																		
La Canourgue																		
Duravel																		
Vayrac																		
Cajarc																		
Moissac																		
Luzech																		
Castelnaud-Montratier																		
Albias																		
Saint-Paul-de-Loubressac																		
Buzeins																		
Compolibat																		
La Bastide-l'Evêque																		
Lanuejols																		
Saint-Sulpice																		
L'Hospitalet-du-Larzac																		
Salles-la-Source																		
Onet-le-Château																		
Espalion																		
Albi																		
Castres																		
Montans																		
Millau																		
Château-Chervix																		
Pontarion																		
Argentat																		
Gouzon																		
Naves																		
Blond																		
Mainsat / Saint-Priest																		
Rancon																		
Evaux-les-Bains																		
Ladapeyre																		
Saint-Goussaud																		
Ahun																		
Ussel																		
Brive-la-Gaillarde																		
La Souterraine																		
Saint-Julien-aux-Bois																		
Sauviat-sur-Vige																		
Bersac-sur-Rivalier																		
Bessines-sur-Gartempe																		
Toulx-Sainte-Croix																		
Le Grand-Bourg																		
Saint-Gence																		
Chassenon																		
Issoire																		
Chaudes-Aigues																		
Saint-Poncy																		

	Hypothétique
	Supposé
	Attesté

Le Monteil	Oppidum			
Riom-ès-Montagnes				
Brioude				
Allanche				
Mauriac				
Voingt				
Saint-Flour				
Ydes				
Aurillac / Arpajon-sur-Cère				
Blanzat				
Massiac		Mine des Anglais		Saint-Victor
Ambert				
Artonne				
Col de Ceysnat				
Corent				
Chamalières				
Charbonnier-les-Mines				
Le Mont-Dore				
La Roche-Blanche				
Le Broc				
Ceyrat				
Courpière				
Courmon-d'Auvergne				
Bègues				
Chatel-de-Neuvre				
Lapalisse				
Toulon-sur-Allier				
Varennes-sur-Allier				
Les Martres-de-Veyre				
Vichy				
Péignat-sur-Allier				
Blot-l'Eglise				
Lezoux				
Saint-Jean-d'Aubrigoux				
Usson-en-Forez				
Bas-en-Basset				
Le Puy-en-Velay				
		CHEF-LIEU		
Clermont-Ferrand				
Saint-Paulien				
Javols				
Rodez				
Cahors				
Limoges				

Annexe 51 : Synthèse des phases d'occupation.

Nom	Commune	Lieu-dit	Département	X	Y	Z	Source	Qualification	Superficie
Cusset	Cusset	Viermieux	Allier	689445	2126727	425	Bibracte 15	Oppidum	
Bègues	Bègues		Allier	663023	2125712	450	PCR Fortif	?	
Hérisson	Hérisson	Cordes-ChâteLOY	Allier	628257	2168838	250	Bibracte 15	Oppidum	20 ha
Néris-les-Bains	Néris-les-Bains		Allier	624725	2143289	350	Bouet 2005	Oppidum	
Chamblet	Chamblet		Allier	628135	2148281	355	PCR Fortif	?	
Chemilly	Chemilly		Allier	675150	2165860	230	PCR Fortif	?	
Le Montet	Le Montet		Allier	655441	2156833	470	PCR Fortif	?	
Marcellat en Combraille	Marcellat en Combraille		Allier	622758	2129735	500	PCR Fortif	?	
Paray-le-Fresil	Paray-le-Fresil		Allier	697537	2184759	230	PCR Fortif	?	
Saint-Martinien	Saint-Martinien	Le Peu de Brillat	Allier	610269	2149047	422	PCR Fortif	?	
Saint-Pourcain-sur-Sioule	Saint-Pourcain-sur-Sioule	Brialle	Allier	676037	2145364	280	PCR Fortif	?	
Vitray	Vitray	Chatelus	Allier	623676	2178596	230	PCR Fortif	?	
Miramont	Centrès	Miramont	Aveyron	604369	1905094	400	Bibracte 15	Oppidum	100 ha
Montmerthe	Laissac	Montmerthe	Aveyron	637773	1927794	880	Bibracte 15	Oppidum	45 ha
Salles-la-Source	Salles-la-Source	La Grande	Aveyron	615638	1934865	584		Oppidum	
Chastel-sur-Murat	Chastel-sur-Murat	Roc de Chastel	Cantal	640807	2013690	1190	PCR Fortif	?	
Charmensac	Charmensac	Suc de Larmu	Cantal	658993	2024503	1000	PCR Fortif	?	
Peyrusse	Peyrusse	Fondial	Cantal	655694	2024309	1050	PCR Fortif	?	
Saint-Etienne-de-Chomeil	Saint-Etienne-de-Chomeil	Rochemure	Cantal	621402	2039655	800	PCR Fortif	?	
La Chapelle-Saint-Laurent	La Chapelle-Saint-Laurent	Suc de la Pèze	Cantal	670497	2017578	1050	PCR Fortif	?	
Carlat	Carlat	Roc de Carlat	Cantal	617842	1987654	840	PCR Fortif	?	
Le Monteil	Le Monteil	Cahstel-Marlhac	Cantal	613668	2036066	730	PCR Fortif	?	
Sainte-Anastasie	Sainte-Anastasie	Suquard de Chanzac	Cantal	649209	2020932	1010	PCR Fortif	?	
Talizat	Talizat	Près Meumiers	Cantal	655900	2012915	1000	PCR Fortif	?	
Faverolles	Faverolles	Pissarelle	Cantal	662838	1995319	970	PCR Fortif	?	
Yssandon	Yssandon	Puy d'Yssandon	Cantal	662838	1995319	970	PCR Fortif	?	
Monceaux-sur-Dordogne	Monceaux-sur-Dordogne	Le Puy du Tour	Corrèze	523910	2023513	350	Bibracte 15	Oppidum	25 ha
Albussac	Albussac	Roc de Vic	Corrèze	567177	2009116	400	DAF71	Oppidum	
Chamberet	Chamberet	Cimetière des Gaulois / Le Montceix	Corrèze	556878	2013534	636	DAF 36	Colline fortifié	1 ha
Espartignac	Espartignac	Camp d'Espartignac	Corrèze	554340	2069580	711	DAF 36	Colline fortifié	50 ha
Estivaux	Estivaux	Camp de la Barrière / Camp du moulin de la Peyrade	Corrèze	541866	2046395	340	DAF 36	Promontoire fortifié	
Lamazitière-Basse	Lamazitière-Basse	Camp du Châtelet	Corrèze	534457	2038087	343	DAF 36	Eperon barré	
Margerides	Margerides	Les Pièces Grandes / La ChauX	Corrèze	585119	2041241	565	DAF 36	Promontoire fortifié	1,27 ha
Naves	Naves	Tintignac	Corrèze	604952	2050279		DAF 36	Complexe cultuel	
Saint-Etienne-aux-Clos	Saint-Etienne-aux-Clos	Camp de Fontjaloux / A la Tour	Corrèze	554663	2037041	480	DAF 36		
Ussel	Ussel	Camp du Charlat	Corrèze	610765	2063273	750	DAF 36	Eperon barré	2,22 ha
Aubusson	Aubusson	Les Chastres	Corrèze	597894	2060776		DAF 36	Plateau fortifié	
Sainte-Feyre	Sainte-Feyre	Puy de Gaudy	Creuse	586517	2103868	560	DAF 36	Colline fortifié	15 ha
			Creuse	565151	2127299	651	DAF 36	Oppidum	56 ha



Thauron	Thauron	Oppidum de Thauron	Creuse	559755	211177	525	DAF 36	Oppidum	
Pionnat	Pionnat	Chateauxvieux / Ville de Ribandelle	Creuse	578124	2132262	580	Peyne M.	Oppidum	
Brioude	Brioude		Haute-Loire	682185	2033200	500	Bouet 2005	Oppidum	
Marcilhac	Saint-Paulien	Marcilhac	Haute-Loire	714328	2014340	810	Bibracte 15	Oppidum	12 ha
Bas en Basset	Bas en Basset	Mont Maillorum	Haute-Loire	737872	2036199	790	PCR Fortif	?	
Blesle	Blesle	Chadecol	Haute-Loire	665377	2035698	500	PCR Fortif	?	
Brives-Charensac	Brives-Charensac	Mont Brunelet	Haute-Loire	725970	2007015	840	PCR Fortif	?	
Grenier-Mongon	Grenier-Mongon	La Raze	Haute-Loire	667438	2033697	689	PCR Fortif	?	
Lafarre	Lafarre	Mariac	Haute-Loire	730448	1984491	950	PCR Fortif	?	
Polignac	Polignac	Château	Haute-Loire	720030	2008745	800	PCR Fortif	?	
Puy-en-Velay	Puy-en-Velay	Mont Annis	Haute-Loire	722041	2006350	650	PCR Fortif	?	
Saint-Martin-de-Feugère	Saint-Martin-de-Feugère	Roun-de-Bofi	Haute-Loire	726290	1990692	1000	PCR Fortif	?	
Solignac-sur-Loire	Solignac-sur-Loire	Sert du Bois	Haute-Loire	723939	1997548	830	PCR Fortif	?	
Vergezac	Vergezac	Montjus	Haute-Loire	708780	2004865	1116	PCR Fortif	?	
Yssingeaux	Yssingeaux	Saussac	Haute-Loire	739253	2014442	1149	PCR Fortif	?	
Villejoubert	Saint-Denis-des-Murs	Camp de Villejoubert	Haute-Vienne	540142	2087689	360	Bibracte 15	Oppidum	120 / 350 ha
Luzech	Luzech	L'Impermal	Lot	516194	1943643	256	Bibracte 15	Oppidum	10 ha
Murcens	Cras		Lot	538034	1950033	310	Bibracte 15	Oppidum	73 ha
Uxelodunum	Vayrac	Le Puy-d'Issolud	Lot	548074	1995206	310	Bibracte 15	Oppidum	80 ha
Césarines	Saint-Jean-L'Espinasse	Les Césarines	Lot et Garonne	562037	1983669	377	Bibracte 15	Oppidum	32 ha
Saint-Bonnet-de-Chirac	Saint-Bonnet-de-Chirac	Le Truc	Lozère	675478	1946764	940	Bibracte 15	Oppidum	20 ha
Grèzes	Grèzes	Le Truc	Lozère	679643	1946419	1000		Oppidum	
Corent	Corent		Puy-de-Dôme	666215	2074102	578	Bibracte 15	Oppidum	50 ha
Gergovia	Gergovie	Plateau de Gergovie	Puy-de-Dôme	660839	2080334	722	Bibracte 15	Oppidum	70 ha
Gondole	Le Cendre	Gondole	Puy-de-Dôme	667420	2080255	350	Bibracte 15	Oppidum	33 ha
Aulnat	Aulnat		Puy-de-Dôme	663524	2089400	335	DAF71		
Randan	Randan	Le Bois Verger	Puy-de-Dôme	678064	2115275	400	PCR Fortif	?	
Blanzat	Blanzat	Côtes de Clermont	Puy-de-Dôme	657593	2089918	600	Eychard	Oppidum	
Montans	Montans	Le Rougé	Tarn	563820	1874161	150		Oppidum	
Tanguine	Caussade	La Tanguine	Tarn-et-Garonne	535569	1902034	200	Bibracte 15	Oppidum	

Annexe 52 : Liste des oppida.

<i>Oppidum</i>	Commune	Lieu-dit	Distance à l'agglomération la plus proche (m)	Distance à l'agglomération la plus proche (km)	Agglomération antique	Cités	Fiabilité	Classes ACM-CAH	Proposition hiérarchique	Implantation	Occupation protohistorique	Protohistoire	Ier siècle	IIe siècle	IIIe siècle	IVe siècle	Ve siècle	VIe siècle	
<b>Réoccupation <i>in-situ</i></b>																			
Saint-Gence	Saint-Gence	Camp de César	0,00	0,00	Saint-Gence	Lémoignes	2	5	4	IMP1	PRO3	1	1	1	1	0	0	0	0
Gergovie	La Roche-Blanche	Plateau de Gergovie	0,00	0,00	La Roche-Blanche	Arvernes	2	9	3	IMP2	PRO41	1	1	1	1	0	0	0	0
Luzzech	Luzzech	L'Impérial	8,20	0,01	Luzzech	Cadurques	1	6	4	IMP1	PRO41	1	1	1	1	0	0	0	1
Grèzes	Grèzes	Le Truc	8,54	0,01	Grèzes	Gabales	1	6	4	IMP1	PRO41	1	1	1	1	0	0	0	0
Ussel	Ussel	Camp du Charlat	46,97	0,05	Ussel	Lémoignes	2	3	2	IMP4	PRO42	1	1	1	1	1	1	1	1
Bègues	Bègues	Bègues	92,22	0,09	Bègues	Arvernes	2	6	4	IMP4	PRO41	1	1	1	1	0	0	0	0
Blanzat	Blanzat	Côtes de Clermont	110,07	0,11	Blanzat	Arvernes	2	6	4	IMP4	PRO41	1	1	1	1	0	0	0	0
Navas	Navas	Tintignac	111,31	0,11	Navas	Lémoignes	2	6	2	IMP1	PRO3	1	1	1	1	0	0	0	0
Puy-en-Velay	Puy-en-Velay	Mont Amis	155,40	0,16	Le Puy-en-Velay	Vellaves	2	2	2	IMP2	PRO3	1	1	1	1	1	1	1	1
Montans	Montans	Le Rougé	303,21	0,30	Montans	Rutènes	2	9	2	IMP2	PRO41	1	1	1	1	1	1	1	1
Brioude	Brioude	Brioude	458,88	0,46	Brioude	Arvernes	1	4	3	IMP2	PRO2	1	1	1	1	1	1	1	1
Corent	Corent	Corent	629,37	0,63	Corent	Arvernes	2	6	2	IMP3	PRO41	1	1	1	1	1	0	0	0
<i>Uxellodunum</i>	Vayrac	Le Puy-d'Issolud	760,27	0,76	Vayrac	Cadurques	1	6	4	IMP1	PRO41	1	1	1	1	1	1	1	1
<b>Descente de l'occupation</b>																			
Bas-en-Basset	Bas-en-Basset	Mont Mallorum	1517,62	1,52	Bas-en-Basset	Vellaves	1	4	3	IMP4	PRO42	1	1	1	1	0	0	0	0
Monceaux-sur-Dordogne	Monceaux-sur-Dordogne	Le Puy du Tour	1847,64	1,85	Argentat	Lémoignes	1	2	4	IMP5	PRO42	1	1	1	1	1	1	1	1
<b>Déplacement de l'occupation</b>																			
Gondole	Le Candre	Gondole	913,03	0,91	Courmon-d'Auvergne	Arvernes	1	4	3	IMP4	PRO42	0	1	1	1	0	0	0	0
Thauron	Thauron	<i>Oppidum</i> de Thauron	2125,87	2,13	Pontarion	Lémoignes	1	3	3	IMP7	PRO0	0	0	1	1	0	0	0	0
Marcilhac	Saint-Paulien	Marcilhac	2494,32	2,49	Saint-Paulien	CHEF-LIEU	2	2	1	IMP3	PRO42	1	1	1	1	1	1	1	1
Le Montell	Le Montell	Cahstel-Marilhac	2886,79	2,89	Le Montell	Arvernes	1	5	5	IMP1	PRO42	1	1	1	1	1	1	1	1
Salles-la-Source	Salles-la-Source	La Grande	3293,93	3,29	Salles-la-Source	Rutènes	2	6	2	IMP4	PRO2	1	1	1	1	1	1	1	1
Chermilly	Chermilly		4011,18	4,01	Toulon-sur-Allier	Arvernes	1	4	3	IMP5	PRO2	0	1	1	1	0	0	0	0
Cusset	Cusset	Viermieux	5601,33	5,60	Vichy	Arvernes	2	2	2	IMP4	PRO42	0	1	1	1	0	0	0	0
Saint-Pourcain-sur-Stouile	Saint-Pourcain-sur-Stouile	Briaille	5969,19	5,97	Varenes-sur-Allier	Arvernes	2	2	2	IMP3	PRO3	1	1	1	1	1	1	1	1
Jabreilles-les-Bordes	Jabreilles-les-Bordes	Le Châtehard	6326,91	6,33	Saint-Goussaud	Lémoignes	2	5	3	IMP3	PRO0	0	1	1	1	0	0	0	0
Budelière	Budelière	Same-Radegonde	6798,97	6,80	Evaux-les-Bains	Lémoignes	2	3	2	IMP5	PRO0	0	1	1	1	1	1	1	1

Annexe 53 : Distances entre les agglomérations antiques et les oppida.

Agglomération	Cités	Funéraire	Datation	Agglomération	Cités	Funéraire	Datation
Allanche	Arvernes	FUN21	Ile-IIIe	Chassenon	Lémovices	FUN22	Antiquité - Moyen-Âge
Coirent	Arvernes	FUN21	Ile-IIIe	Gouzon	Lémovices	FUN22	Ier-IIe
La Roche-Blanche	Arvernes	FUN21		Ladapeyre	Lémovices	FUN22	
Le Mont-Dore	Arvernes	FUN22		Le Grand-Bourg	Lémovices	FUN22	
Coumon-d'Auvergne	Arvernes	FUN31	30-200	Toulx-Sainte-Croix	Lémovices	FUN22	
Issoire	Arvernes	FUN31	Flaviens - Antonins	Brive-la-Gaillarde	Lémovices	FUN3	Ile-IVe
Lapalisse	Arvernes	FUN31	Ier-IIIe	Argentat	Lémovices	FUN31	
Le Monteil	Arvernes	FUN31	Ier-IVe	Naves	Lémovices	FUN31	Ile-IIIe
Pérignat-sur-Allier	Arvernes	FUN31	Ier-IIIe	Saint-Gence	Lémovices	FUN31	
Riom-ès-Montagnes	Arvernes	FUN31	IVe	Ahun	Lémovices	FUN32	
Varennes-sur-Allier	Arvernes	FUN31		Bersac-sur-Rivalier	Lémovices	FUN32	Ier-IIe
Y des	Arvernes	FUN31		Bessines-sur-Gartempe	Lémovices	FUN32	Ier-IIe
Arpajon-sur-Cère	Arvernes	FUN32		Evaux-les-Bains	Lémovices	FUN32	
Charbonnier-les-Mines	Arvernes	FUN32		La Souterraine	Lémovices	FUN32	
Col de Ceysnat	Arvernes	FUN32		Mansat	Lémovices	FUN32	Ile
Mauriac	Arvernes	FUN32		Pontarion	Lémovices	FUN32	Ile-IIIe
Voingt	Arvernes	FUN32	Ier-IVe	Rancon	Lémovices	FUN32	Ier-IIe
Ambert	Arvernes	FUN4		Saint-Goussaud	Lémovices	FUN32	Ile-IIIe
Blot-l'Eglise	Arvernes	FUN4		Saint-Julien-aux-Bois	Lémovices	FUN32	
Brioude	Arvernes	FUN4	Antiquité - Moyen-Âge	Sauviat-sur-Vige	Lémovices	FUN32	IIIe
Le Broc	Arvernes	FUN4	Mérovigien ?	Ussel	Lémovices	FUN32	
Artonne	Arvernes	FUN5		Espalion	Rutènes	FUN21	
Bègues	Arvernes	FUN5		Montans	Rutènes	FUN21	
Chamalières	Arvernes	FUN5	Ier-IIIe	Saint-Sulpice	Rutènes	FUN21	
Chatel-de-Neuvre	Arvernes	FUN5	Ile-IIIe	Albi	Rutènes	FUN31	
Les Martres-de-Veyre	Arvernes	FUN5	Tène D1, Antiquité	La Bastide-l'Evêque	Rutènes	FUN31	
Lezoux	Arvernes	FUN5		L'Hospitalet-du-Larzac	Rutènes	FUN31	Ier-IIe
Saint-Flour	Arvernes	FUN5		Onet-le-Château	Rutènes	FUN31	
Vichy	Arvernes	FUN5		Castres	Rutènes	FUN5	
Saint-Paul-de-Loubressac	Cadurques	FUN21	Flavien	Lanuejols	Rutènes	FUN5	
Castelnaud-Montrâtier	Cadurques	FUN22	HMA	Millau	Rutènes	FUN5	
Moissac	Cadurques	FUN22		Bas-en-Basset	Vellaves	FUN21	
Duravel	Cadurques	FUN32		Usson-en-Forez	Vellaves	FUN31	Ier-IIe
Vayrac	Cadurques	FUN4		Le Puy-en-Velay	Vellaves	FUN5	
Albias	Cadurques	FUN5	Ier-IIe				
Bagnols-les-Bains	Gabales	FUN21					
Grèzes	Gabales	FUN22					
Banassac	Gabales	FUN31	Ier-IIe				
Lanuéjols	Gabales	FUN4	Bas Empire				
Le Rozier	Gabales	FUN4					
Mende	Gabales	FUN4					

Agglomération	Cités	Artisans	Nombre d'activités différentes
Vichy	Arvernes	Métallurgie, Céramique, Carrières, Tableterie, Boucherie	5
Les Martres-de-Veyre	Arvernes	Métallurgie, Céramique, Meunerie hydraulique, Tableterie, Entrepôts	5
La Souterraine	Lémoivices	Céramique, Verre, Chaux, Entrepôts	4
Ydes	Arvernes	Métallurgie, Céramique, Mines, Carrières	4
Varennes-sur-Allier	Arvernes	Métallurgie, Céramique, Tableterie, Chaux	4
Banassac	Gabales	Métallurgie, Céramique, Chaux	3
Charbonnier-les-Mines	Arvernes	Métallurgie, Céramique, Occulistes	3
Péignat-sur-Allier	Arvernes	Métallurgie, Meules, Fausse monnaie	3
Montans	Rutènes	Céramique, Carrières	2
Cajarc	Cadurques	Céramique, Chaux	2
Albias	Cadurques	Céramique, Tissage	2
Chassenon	Lémoivices	Métallurgie, Carrières	2
Bègues	Arvernes	Métallurgie, Céramique	2
Lezoux	Arvernes	Métallurgie, Céramique	2
Toulon-sur-Allier	Arvernes	Métallurgie, Céramique	2
Luzech	Cadurques	Métallurgie, Céramique	2
Buzeins	Rutènes	Métallurgie, Céramique	2
Castres	Rutènes	Métallurgie, Céramique	2
Compolibat	Rutènes	Métallurgie, Céramique	2
Millau	Rutènes	Métallurgie, Céramique	2
Bas-en-Basset	Vellaves	Métallurgie, Céramique	2
Saint-Bonnet-de-Montauroux	Gabales	Métallurgie, Chaux	2
Ambert	Arvernes	Métallurgie, Meunerie hydraulique	2
Blond	Lémoivices	Métallurgie, Mines	2
Naves	Lémoivices	Métallurgie, Mines	2
Brioude	Arvernes	Céramique	1
Courmon-d'Auvergne	Arvernes	Céramique	1
Courpière	Arvernes	Céramique	1
Lapalisse	Arvernes	Céramique	1
Le Monteil	Arvernes	Céramique	1
Riom-ès-Montagnes	Arvernes	Céramique	1
Saint-Paul-de-Loubressac	Cadurques	Céramique	1
Le Rozier	Gabales	Céramique	1
Brive-la-Gaillarde	Lémoivices	Céramique	1
Albi	Rutènes	Céramique	1
Espalion	Rutènes	Céramique	1
Salles-la-Source	Rutènes	Céramique	1
Allanche	Arvernes	Métallurgie	1
Artonne	Arvernes	Métallurgie	1
La Roche-Blanche	Arvernes	Métallurgie	1
Argentat	Lémoivices	Métallurgie	1
Ladapeyre	Lémoivices	Métallurgie	1
La Bastide-l'Evêque	Rutènes	Métallurgie	1
Lanuejols	Rutènes	Métallurgie	1
Le Puy-en-Velay	Vellaves	Métallurgie	1
Col de Ceysat	Arvernes	Meules	1
Blot-l'Eglise	Arvernes	Mines	1
Massiac	Arvernes	Mines	1
Château-Chervix	Lémoivices	Oui	1
Saint-Jean-d'Aubrigoux	Vellaves	Poix	1
Blanzat	Arvernes	Savetier	1

Annexe 55 : Variété artisanale des agglomérations.

**Chapitre 9 :**

**AGGLOMÉRATIONS ET TERRITOIRES**

---



56	Le Mont-Dore	Arvernes	2	3	2	685157,213	6497256,609	1000	Relief	1044	6	La Dordogne	170,44	0,17	22940,89	22,94	31276,47	31,28	CLERMONT-FERRAND
57	Le Montiel	Arvernes	1	5	5	661287,223	6466765,946	780	Relief	741	4	La Dordogne	9374,78	9,37	8076,90	8,08	69920,61	69,92	CLERMONT-FERRAND
58	Le Puy-en-Velay	Vellaves	2	2	2	769660,866	6438873,369	650	Vallée	681	4	la Loire	2590,88	2,59	17209,82	17,21	11519,85	11,52	SAINT-PAULIEN
59	Le Rozier	Gabales	1	9	3	716266,597	6343608,223	390	Vallée	391	2	Le Tarn	238,37	0,24	53,85	0,05	53269,31	53,27	RODEZ
60	Les Martres-de-Veyre	Arvernes	2	2	2	715922,507	6508842,045	338	Plaine	340	2	L'Allier	196,68	0,20	41559,38	41,56	14430,07	14,43	CLERMONT-FERRAND
61	Lezoux	Arvernes	2	2	2	729392,540	6525295,060	360	Plaine	357	2	L'Allier	6269,63	6,27	26603,84	26,60	23312,16	23,31	CLERMONT-FERRAND
62	L'Hospitalet-du-Larzac	Rutènes	2	5	3	715290,528	6319968,186	800	Plateau	811	5	Le Tarn	15333,94	15,33	11135,74	11,14	64282,63	64,28	RODEZ
63	Limoges	<b>CHEF-LIEU</b>	2	1	1	564981,336	6527518,000	320		267	2	la Vienne	965,08	0,97	31188,61	31,19	0,00	0,00	LIMOGES
64	Luzsch	Cadurques	1	6	4	56351,822	6378119,134	250	Vallée	234	2	Le Lot	293,41	0,29	15945,23	15,95	13270,27	13,27	CAHORS
65	Mainsat	Lémoïvièges	1	5	5	650115,000	6523238,000	500	Plaine	587	3	le Cher	12889,26	12,89	11914,41	11,91	65151,27	65,15	CLERMONT-FERRAND
66	Massiac	Arvernes	1	4	3	715585,645	6460613,699	530	Vallée	639	4	L'Alagnon	538,38	0,54	32829,89	32,83	49676,84	49,68	SAINT-PAULIEN
67	Mauriac	Arvernes	1	5	5	647685,645	6457714,515	700	Relief	688	4	L'Auzer	2394,90	2,39	8167,28	8,17	85753,02	85,75	CLERMONT-FERRAND
68	Mende	Gabales	1	7	4	739552,595	6379921,285	750	Vallée	736	4	Le Lot	443,06	0,44	29273,83	29,27	23120,29	23,12	JAVOIS
69	Millau	Rutènes	2	6	2	707477,029	6333145,656	360	Vallée	359	2	Le Tarn	400,20	0,40	13533,69	13,53	50092,56	50,09	RODEZ
70	Moissac	Cadurques	1	3	5	546036,112	6335548,269	65	Plaine	76	1	Le Tarn	331,00	0,33	2354,02	2,35	48101,45	48,10	CAHORS
71	Montans	Rutènes	2	9	2	610367,147	6308048,829	150	Vallée	151	1	Le Tarn	238,02	0,24	14676,06	14,68	73775,05	73,78	CAHORS
72	Naubinals	Gabales	1	5	5	702940,897	6390283,814	1250	Relief	1283	7	Le Lot	14939,89	14,94	1152,33	1,15	25772,43	25,77	JAVOIS
73	Naves	Lémoïvièges	2	6	2	602718,000	6471203,000	470	Versant	487	3	La Corrèze	3037,96	3,04	34823,93	34,82	67789,64	67,79	LIMOGES
74	Ornat-le-Château	Rutènes	2	3	2	666349,453	6363567,347	510	Plaine	519	3	L'Aveyron	1917,03	1,92	31505,38	31,51	2368,03	2,37	RODEZ
75	Pérgnat-sur-Allier	Arvernes	1	4	4	717532,277	6513522,495	350	Plaine	333	2	L'Allier	695,26	0,70	39427,51	39,23	12593,05	12,59	CLERMONT-FERRAND
76	Pontaron	Lémoïvièges	1	3	3	610492,000	6544540,000	460	Plaine	457	3	le Taurion	301,93	0,30	39422,01	39,42	48589,80	48,59	LIMOGES
77	Ranon	Lémoïvièges	2	3	3	559836,000	6560672,000	215	Plateau	225	2	la Gartempe	349,15	0,35	2164,33	2,16	33547,83	33,55	LIMOGES
78	Riom-ès-Montagnes	Arvernes	1	4	4	673066,279	6465567,916	840	Vallée	870	5	L'Auzer	15457,58	15,46	14595,20	14,60	63927,75	63,93	CLERMONT-FERRAND
79	Rodez	<b>CHEF-LIEU</b>	2	1	1	665995,000	6361226,000	570		627	4	L'Aveyron	692,46	0,69	33678,68	33,68	0,00	0,00	RODEZ
80	Saint-Bonnet-de-Montauroux	Gabales	1	4	3	758195,638	6415824,751	740	Coteau	740	4	L'Allier	49,81	0,05	65,19	0,07	33469,79	33,47	SAINT-PAULIEN
81	Saint-Flour	Arvernes	1	4	3	708266,444	6437525,818	825	Coteau	805	5	La Truyère	7794,97	7,79	14923,57	14,92	42528,18	42,53	JAVOIS
82	Saint-Gence	Lémoïvièges	2	5	4	555725,250	6537400,750	300	Plaine	311	2	la Vienne	7664,53	7,66	35936,99	35,94	13540,45	13,54	LIMOGES
83	Saint-Goussaud	Lémoïvièges	2	5	3	589331,000	6549398,000	680	Versant	662	4	le Taurion	4335,02	4,34	31860,53	31,86	32735,92	32,74	LIMOGES
84	Saint-Jean-d'Aubrigoux	Vellaves	1	5	5	762287,260	6476457,160	1150	Relief	1063	6	la Dore	3729,45	3,73	43,98	0,04	27685,79	27,69	SAINT-PAULIEN
85	Saint-Julien-aux-Bois	Lémoïvièges	1	5	5	629828,580	6447806,820	580		567	3	La Dordogne	8050,69	8,05	5158,99	5,16	92010,35	92,01	CAHORS
86	Saint-Paul-de-Loubressac	Cadurques	1	9	5	576396,000	6356050,000	250	Plateau	268	2	Le Lot	16464,17	16,46	24760,51	24,76	17226,61	17,23	CAHORS
87	Saint-Paulien	<b>CHEF-LIEU</b>	2	2	1	763841,000	6448815,000	887		813	5	la Loire	6493,13	6,49	10436,16	10,44	0,00	0,00	SAINT-PAULIEN
88	Saint-Sulpice	Rutènes	1	5	5	593705,611	6298828,875	115	Plaine	114	1	L'Agout	238,24	0,24	2356,45	2,36	76543,73	76,54	CAHORS
89	Salles-la-Source	Rutènes	2	6	2	662187,441	6371748,196	564	Relief	570	3	Le Douroin de Conquus	8020,73	8,02	22577,87	22,58	11189,91	11,19	RODEZ
90	Survai-sur-Vige	Lémoïvièges	1	5	5	591293,650	6536121,810	420		422	3	le Taurion	5779,23	5,78	45272,66	45,27	27683,27	27,68	LIMOGES
91	Toulon-sur-Allier	Arvernes	1	4	3	728019,980	6599993,020	210	Plaine	221	2	L'Allier	2234,88	2,23	3312,07	3,31	82848,65	82,85	CLERMONT-FERRAND
92	Toul-Sainte-Croix	Lémoïvièges	1	5	5	639371,630	6576282,410	656	Plateau	642	4	la Creuse	21855,53	21,86	9561,57	9,56	87791,36	87,79	CLERMONT-FERRAND
93	Ussel	Lémoïvièges	2	3	2	646105,000	6494403,000	631	Versant	632	4	La Dordogne	15080,85	15,08	13088,70	13,09	65749,89	65,75	CLERMONT-FERRAND
94	Usson-en-Forez	Vellaves	2	5	3	773708,989	6477137,508	940	Plateau	924	5	la Dore	15136,27	15,14	3770,53	3,77	29992,36	29,99	SAINT-PAULIEN
95	Varennes-sur-Allier	Arvernes	2	2	2	730780,861	6579372,135	250	Plaine	244	2	L'Allier	1099,69	1,10	13154,29	13,15	64131,12	64,13	CLERMONT-FERRAND
96	Vayrac	Cadurques	1	6	4	595855,743	6428596,607	311	Relief	262	2	La Dordogne	1761,68	1,76	3226,65	3,23	58821,89	58,82	CAHORS
97	Vichy	Arvernes	2	2	2	732609,016	6558729,268	255	Plaine	257	2	L'Allier	652,01	0,65	18586,25	18,59	46652,66	46,65	CLERMONT-FERRAND
98	Voingt	Arvernes	2	3	2	663266,692	6522464,722	750	Relief	796	4	le Cher	14025,27	14,03	6802,56	6,80	43501,60	43,50	CLERMONT-FERRAND
99	Ydes	Arvernes	1	3	4	656479,795	6470474,971	430	Coteau	446	3	La Dordogne	5668,01	5,67	4988,33	4,99	70483,54	70,48	CLERMONT-FERRAND

Annexe 56 : Synthèse des données spatiales.

### Distances des 5 premiers habitats ruraux aux agglomérations

#### *Statistiques des distances selon les cités*

Cités	Moyenne	Ecart-type	Etendue inter-quartile	0%	25%	50%	75%	100%	Nombre
Arvernes	3,80	4,82	4,73	0,03	0,51	1,78	5,24	23,87	138
Cadurques	11,06	7,37	13,01	0,02	4,52	9,02	17,53	25,74	40
CHEF-LIEU	9,52	13,53	13,96	0,03	0,18	3,00	14,14	39,70	27
Gabales	27,08	11,47	17,28	3,92	19,33	28,97	36,61	45,98	44
Lémovices	6,91	4,03	5,89	0,71	3,93	5,76	9,82	20,87	113
Rutènes	11,14	7,65	11,26	0,05	5,20	9,04	16,47	36,20	65
Vellaves	2,88	2,45	3,41	0,03	1,34	2,07	4,75	8,27	19

#### *Statistiques des distances selon les classes d'agglomérations*

Classes	Moyenne	Ecart-type	Etendue inter-quartile	0%	25%	50%	75%	100%	Nombre
1	10,69	13,93	16,43	0,07	1,00	3,33	17,43	39,70	24
2	4,47	4,88	6,37	0,03	0,34	2,19	6,71	15,04	49
3	5,60	4,24	5,01	0,05	2,50	4,78	7,51	20,87	67
4	6,16	6,61	7,99	0,05	1,25	3,40	9,24	26,13	101
5	9,57	7,83	6,03	1,13	4,45	7,43	10,48	36,20	97
6	12,65	11,87	16,09	0,02	2,86	8,35	18,94	45,39	67
7	38,90	1,16	1,34	37,30	38,41	39,26	39,75	39,78	4
8	34,26	1,96	1,70	31,99	33,69	35,40	35,40	35,40	3
9	13,75	12,28	16,58	1,11	3,69	10,05	20,27	45,98	34

#### *Statistiques des distances selon les niveaux hiérarchiques*

Niveaux	Moyenne	Ecart-type	Etendue inter-quartile	0%	25%	50%	75%	100%	Nombre
1	9,52	13,53	13,96	0,03	0,18	3,00	14,14	39,70	27
2	5,51	6,13	5,90	0,03	1,30	3,77	7,20	34,09	115
3	7,47	7,39	8,82	0,02	1,77	5,00	10,59	36,20	130
4	13,80	12,38	16,21	0,05	2,90	11,71	19,11	45,39	78
5	10,80	9,98	6,28	1,13	4,38	7,77	10,66	45,98	96

#### *Statistiques des distances pour chaque agglomération*

Agglomérations	Moyenne	Ecart-type	Etendue inter-quartile	0%	25%	50%	75%	100%	Nombre
Ahun	4,68	2,02	2,78	2,50	2,81	5,18	5,59	7,33	5
Albi	5,34	1,02	0,29	3,98	5,20	5,20	5,49	6,83	5
Albias	4,41	2,99	3,45	1,12	2,15	4,47	5,60	8,71	5
Allanche	1,14	0,18	0,21	1,01	1,01	1,09	1,22	1,39	4
Ambert	1,66	1,66	2,75	0,12	0,63	0,63	3,38	3,55	5
Argentat	9,84	6,09	8,03	0,74	6,71	11,98	14,74	15,04	5
Arpajon-sur-Cère	15,25	9,05	15,24	7,43	7,43	14,85	22,67	23,87	4
Artonne	0,65	0,60	1,02	0,13	0,23	0,30	1,25	1,36	5
Bagnols-les-Bains	34,26	1,97	1,71	31,99	33,70	35,40	35,40	35,40	3
Banassac	21,70	9,07	13,63	14,95	15,11	15,61	28,74	34,09	5
Bas-en-Basset	1,42	1,16	1,82	0,07	0,28	2,07	2,10	2,59	5
Bègues	0,61	0,95	0,82	0,06	0,06	0,06	0,88	1,70	3
Bersac-sur-Rivalier	7,02	3,94	4,12	2,94	3,74	7,79	7,86	12,79	5
Bessines-sur-Gartempe	4,78	2,93	1,63	2,36	2,89	4,39	4,52	9,74	5
Blanzat	0,27	0,28	0,28	0,05	0,11	0,11	0,39	0,71	5
Blond	9,11	4,67	7,67	3,49	5,46	9,24	13,13	14,24	5
Blot-l'Eglise	7,69	2,73	2,53	5,76	6,13	6,50	8,66	10,81	3
Brioude	0,18	0,12	0,10	0,11	0,11	0,11	0,21	0,31	3
Brive-la-Gaillarde	10,74	5,12	6,46	3,00	8,78	11,43	15,24	15,27	5
Buzeins	13,32	5,41	8,39	6,69	8,31	16,28	16,70	18,61	5
Cahors	15,02	5,27	7,61	7,75	11,37	16,92	18,98	20,10	5
Cajarc	11,14	6,13	7,14	3,06	6,87	13,28	14,01	18,50	5
Castelnau-Montratier	3,22	2,07	2,28	0,02	2,25	4,32	4,53	4,96	5
Castres	8,79	5,86	8,51	0,94	4,85	9,78	13,36	15,00	5



Ceyrat	0,56	0,00	0,00	0,56	0,56	0,56	0,56	0,56	2
Chamalières	0,37	0,02	0,01	0,34	0,37	0,38	0,38	0,38	4
Charbonnier-les-Mines	3,57	3,57	6,16	0,44	0,49	3,58	6,65	6,66	4
Chassenon	14,69	4,88	5,94	8,65	12,37	13,25	18,31	20,87	5
Château-Chervix	8,27	3,48	3,09	2,63	7,25	9,85	10,34	11,26	5
Chatel-de-Neuvre	5,57	2,42	2,42	3,10	4,39	5,68	6,81	7,93	3
Chaudes-Aigues	17,08	5,16	2,70	9,36	16,90	19,41	19,60	20,15	4
Clermont-Ferrand	0,09	0,01	0,01	0,07	0,09	0,09	0,10	0,10	5
Col de Ceysnat	0,09	0,04	0,04	0,05	0,08	0,10	0,11	0,12	3
Compilibat	18,26	3,21	4,23	13,70	16,47	18,83	20,70	21,58	5
Corent	1,55	0,29	0,49	1,30	1,30	1,55	1,79	1,80	4
Cournon-d'Auvergne	0,90	0,52	0,29	0,12	0,89	1,16	1,17	1,17	4
Courpière	4,46	1,20	0,89	2,87	3,92	4,53	4,81	6,15	5
Duravel	22,10	2,09	2,97	19,88	20,23	22,29	23,20	24,88	5
Espalion	9,69	3,08	6,16	6,55	6,55	9,94	12,71	12,71	5
Evaux-les-Bains	5,02	2,21	2,80	2,26	3,77	5,32	6,57	7,18	4
Fraissinet-de-Fourques	33,60	9,55	12,85	22,30	27,24	32,38	40,09	45,98	5
Gouzon	9,02	2,20	2,23	6,62	7,82	8,35	10,05	12,27	5
Grèzes	33,66	7,80	9,59	27,54	28,41	28,98	38,00	45,39	5
Issoire	2,24	0,54	0,47	1,92	1,93	1,94	2,40	2,86	3
Javols	38,29	1,21	0,74	36,74	37,96	38,36	38,70	39,70	4
L'Hospitalet-du-Larzac	19,99	10,30	8,37	9,19	14,28	17,64	22,65	36,20	5
La Bastide-l'Evêque	17,85	9,26	16,60	6,82	9,04	21,61	25,64	26,13	5
La Canourgue	25,45	8,63	11,45	19,28	19,35	19,69	30,80	38,12	5
La Roche-Blanche	1,16	0,06	0,08	1,11	1,11	1,14	1,19	1,23	4
La Souterraine	2,41	0,90	0,82	1,18	2,13	2,23	2,95	3,57	5
Ladapeyre	3,71	0,97	0,88	2,13	3,47	4,12	4,35	4,49	5
Lanuéjols	37,95	1,36	1,18	36,38	37,56	38,74	38,74	38,74	3
Lanuejols	18,15	3,20	3,69	14,66	15,47	18,86	19,16	22,62	5
Lapalisse	3,44	2,60	3,81	0,72	1,53	3,43	5,34	6,20	4
Le Broc	2,32	0,94	0,82	1,77	1,78	1,78	2,59	3,40	3
Le Grand-Bourg	4,04	1,79	2,81	1,64	2,71	4,64	5,52	5,68	5
Le Mont-Dore	8,78	4,89	1,71	0,13	9,66	11,37	11,37	11,37	5
Le Monteil	6,11	2,80	2,84	3,41	4,26	5,31	7,10	10,48	5
Le Puy-en-Velay	1,06	0,69	0,37	0,03	1,01	1,34	1,39	1,52	4
Le Rozier	15,34	9,79	11,28	3,92	9,59	13,38	20,87	28,95	5
Les Martres-de-Veyre	1,61	1,14	0,69	0,05	1,36	1,80	2,05	2,79	4
Lezoux	0,40	0,18	0,06	0,27	0,30	0,33	0,36	0,72	5
Limoges	3,11	1,61	2,23	1,20	1,97	3,00	4,20	5,16	5
Luzech	15,72	4,32	4,58	9,17	14,82	15,36	19,40	19,87	5
Mainsat	3,74	2,23	3,91	1,13	1,47	5,30	5,38	5,44	5
Massiac	2,36	1,44	1,25	1,53	1,53	1,53	2,78	4,03	3
Mauriac	9,59	0,24	0,42	9,38	9,38	9,59	9,80	9,80	4
Mende	38,90	1,16	1,34	37,30	38,41	39,26	39,75	39,78	4
Millau	16,12	4,69	1,69	9,96	15,29	15,34	16,98	23,04	5
Moissac	5,84	2,43	3,99	3,97	4,09	4,18	8,08	8,88	5
Montans	3,05	1,05	1,39	1,66	2,23	3,62	3,62	4,14	5
Nasbinals	28,38	4,34	3,84	21,18	27,88	29,42	31,72	31,72	5
Naves	3,98	2,34	1,14	0,71	3,46	3,93	4,60	7,22	5
Onet-le-Château	2,02	1,29	0,57	0,05	1,93	2,02	2,50	3,61	5
Pérignat-sur-Allier	1,70	0,29	0,38	1,33	1,57	1,63	1,95	2,03	5
Pontarion	6,41	1,73	0,69	3,38	6,77	6,92	7,46	7,52	5
Rancon	5,12	2,83	3,08	0,93	4,42	4,78	7,50	7,99	5
Riom-ès-Montagnes	12,40	0,83	0,80	11,84	11,84	12,08	12,64	13,59	4
Rodez	2,47	1,23	0,69	0,39	2,40	2,90	3,09	3,56	5
Saint-Bonnet-de-Montauroux	7,14	1,42	2,36	5,91	5,91	7,04	8,27	8,55	4

Saint-Flour	1,56	0,24	0,42	1,35	1,35	1,56	1,77	1,77	4
Saint-Gence	8,86	3,59	5,18	3,70	6,68	10,04	11,86	12,00	5
Saint-Goussaud	5,13	0,85	1,15	3,92	4,61	5,36	5,76	5,99	5
Saint-Jean-d'Aubrigoux	4,83	3,39	6,47	1,22	1,48	5,22	7,95	8,27	5
Saint-Julien-aux-Bois	10,31	0,96	1,30	9,07	9,78	10,54	11,07	11,07	4
Saint-Paul-de-Loubressac	7,75	2,28	3,30	4,97	6,03	7,89	9,33	10,52	5
Saint-Paulien	0,13	0,09	0,09	0,03	0,09	0,15	0,18	0,21	3
Saint-Sulpice	6,35	2,17	2,41	3,05	5,33	7,25	7,74	8,37	5
Salles-la-Source	5,82	1,43	2,56	4,33	4,33	6,12	6,89	7,42	5
Sauviat-sur-Vige	5,72	2,11	1,10	4,45	4,53	4,60	5,63	9,39	5
Toulon-sur-Allier	1,88	1,90	1,35	0,53	1,20	1,88	2,55	3,22	2
Toulx-Sainte-Croix	8,56	2,15	2,45	5,21	7,60	9,82	10,05	10,14	5
Ussel	8,09	3,15	5,97	5,08	5,29	7,25	11,26	11,56	5
Usson-en-Forez	3,87	1,40	2,05	1,90	2,92	4,53	4,97	5,04	5
Varennes-sur-Allier	3,42	0,91	0,82	2,19	3,09	3,58	3,91	4,33	4
Vayrac	18,29	4,50	1,27	13,60	16,73	17,37	18,00	25,74	5
Vichy	0,15	0,13	0,17	0,03	0,07	0,09	0,24	0,34	5
Voingt	3,68	2,31	2,01	0,34	3,06	4,46	5,07	5,44	4
Ydes	5,76	3,90	3,97	1,89	3,77	3,80	7,74	11,59	5

Annexe 57 : Distances entre les agglomérations et les premiers sites d'habitats ruraux.

## **II. Corpus Epigraphique**

## Catalogue des inscriptions :

<b>Id</b>	<b>N° Inscription</b>	<b>Agglomération</b>	<b>EA/ICAF</b>	<b>CIL</b>	<b>ILA</b>	<b>Chronologie</b>	<b>Type</b>
1	INS001-ARV	Le Mont-Dore	632360007	XIII, 1536	16/1/2/43	1-100	Dédicace
2	INS002-ARV	Le Mont-Dore					ind
3	INS003-ARV	Moussages	151370002				ind
4	INS004-ARV	Thiers					ind
5	INS005-ARV	Vollore-Ville	634690002	XIII,8919	16/1/2/99	45/46	Borne
6	INS006-ARV	Ydes	152650003	XVII,353	16/1/2/103	260-264	Borne
7	INS007-VEL	Bas-en-Basset	430200014	XIII,1620	16/1/7/15	51-110	Funéraire
8	INS008-VEL	Saint-Jean-d'Aubrigoux	431960004	XIII,8868	16/1/7/66	275	Borne
9	INS009-GAB	Grèzes		XIII,1573			Funéraire
10	INS010-GAB	Lanuégols	480810001	XIII,1567		4e 1/4 Ile - IIIe	Funéraire
11	INS011-GAB	Lanuégols		XIII,1564			Dédicace
12	INS012-GAB	Lanuégols		XIII,1566		Fin Ier ou IV-Ve	Funéraire
13	INS013-GAB	Lanuégols		XIII,1565			Dédicace
14	INS014-GAB	Mende					ind
15	INS015-RUT	La Bastide-l'Evêque	120210003	XIII,1550		14-37	Funéraire
16	INS016-CAD	Albias		XIII,1539			Dédicace
17	INS017-CAD	Albias					Funéraire
18	INS018-LEM	Ahun	230010019			mi Ile - IIIe	Funéraire
19	INS019-LEM	Ahun	230010019	XIII,1430		mi Ile - IIIe	Funéraire
20	INS020-LEM						ind
21	INS021-LEM	Ahun	230010019	XIII,1434		Ile - IIIe	Funéraire
22	INS022-LEM	Ahun	230010019			mi Ile - IIIe	Funéraire
23	INS023-LEM	Ahun	230010007				Funéraire
24	INS024-LEM	Ahun	230010051				Funéraire
25	INS025-LEM	Ahun	230010092				ind
26	INS026-LEM	Brive-la-Gaillarde	190310028	XIII,1453			Dédicace
27	INS027-LEM	Evau-les-Bains		XIII,1369a-g			ind
28	INS028-LEM	Evau-les-Bains		XIII,1368			Dédicace
29	INS029-LEM	Evau-les-Bains					Dédicace
30	INS030-LEM	Gouzon	230930012	XIII,1422			Dédicace
31	INS031-LEM	Gouzon					ind
32	INS032-LEM	La Souterraine	231760173	XIII,1442		mi Ile - IIIe	Funéraire
33	INS033-LEM	La Souterraine		XIII,1443			ind
34	INS034-LEM	Naves		XIII,1455			ind
35	INS035-LEM	Naves		XIII,1454			Graffiti
36	INS036-LEM	Rancon	871210023	XIII,1449			Dédicace
37	INS037-LEM	Rancon	871210010	XIII,1448			Dédicace
38	INS038-LEM	Ussel	192750059	XIII,1457		mi Ile - IIIe	Funéraire
39	INS039-LEM	Ussel	192750025	XIII falsae 237			Funéraire
40	INS040-LEM	Ussel	192750025			XVIIIe s. ?	Funéraire
41	INS041-LEM	Ussel	192750033	XIII falsae 236		mi Ile - IIIe	Funéraire
42	INS042-LEM	Ussel	192750057	XIII falsae 235			Funéraire
43	INS043-LEM	Ussel		XIII,1456		mi Ile - IIIe	Funéraire
44	INS044-VEL	Usson-en-Forez	423180012	XIII,1622	16/1/7/16		Funéraire
45	INS045-ARV	Lezoux			16/1/2/41		Funéraire

46	INS046-ARV	Lezoux		XIII,1514	16/1/2/40		Dédicace
47	INS047-ARV	Lezoux			16/1/2/42	101-220	Funéraire
48	INS048-VEL	Le Puy-en-Velay		XIII,1575	16/1/7/22	1-200	Dédicace
49	INS049-VEL	Le Puy-en-Velay		XIII,1586	16/1/7/23	1-300	Dédicace
50	INS050-VEL	Le Puy-en-Velay		XIII,1576	16/1/7/24	151-220	Funéraire
51	INS051-VEL	Le Puy-en-Velay		XIII,1577	16/1/7/25	151-210	Funéraire
52	INS052-VEL	Le Puy-en-Velay		XIII,1579	16/1/7/26	1-50	Funéraire
53	INS053-VEL	Le Puy-en-Velay		XIII,1581	16/1/7/27	41-80	Funéraire
54	INS054-VEL	Le Puy-en-Velay		XIII,1582	16/1/7/28	181-205	Funéraire
55	INS055-VEL	Le Puy-en-Velay		XIII,1583	16/1/7/29	181-250	Funéraire
56	INS056-VEL	Le Puy-en-Velay		XIII,1584	16/1/7/30	181-210	Funéraire
57	INS057-VEL	Le Puy-en-Velay		XIII,1580	16/1/7/31	1-300	Funéraire
58	INS058-VEL	Le Puy-en-Velay		XIII,1578	16/1/7/32	1-100	Funéraire
59	INS059-VEL	Le Puy-en-Velay		XIII,1585	16/1/7/33	151-200	Funéraire
60	INS060-VEL	Le Puy-en-Velay		XIII,11170	16/1/7/34	1-300	Dédicace
61	INS061-ARV	Le Mont-Dore		XIII falsae 242			Dédicace
62	INS062-GAB	Mende		XIII,1562			Funéraire
63	INS063-GAB	Mende		XIII,1563			Funéraire
64	INS064-VEL	Usson-en-Forez	433180002	XIII,8867		236/237	Borne
65	INS065-ARV	Chamalières	630750080		16/1/2/33	début IIe	Funéraire
66	INS066-ARV	Chamalières	63075032	XIII,1478	16/1/2/32	fin IIe - IIIe	Funéraire
67	INS067-ARV	Chamalières	630750080		16/1/2/34		Funéraire
68	INS068-ARV	Chamalières	630750080		16/1/2/35		Funéraire
69	INS069-ARV	Courpière	631250006	XIII,1516	16/1/2/38	Ier	Dédicace
70	INS070-ARV	Vic-le-Comte	634570018	XIII,11165	16/1/2/93		Dédicace
71	INS071-ARV	Vic-le-Comte					ind
72	INS072-ARV	Vichy		XIII,1495	16/1/2/81	mi IIe	Dédicace
73	INS073-ARV	Vichy		XIII,1496	16/1/2/82	mi IIe - IIIe	Dédicace
74	INS074-ARV	Vichy		XIII,1497	16/1/2/84	mi IIe - IIIe	Dédicace
75	INS075-ARV	Vichy		XIII,1498	16/1/2/85	mi Ier	Funéraire
76	INS076-ARV	Vichy		XIII,1501	16/1/2/88		Funéraire
77	INS077-ARV	Vichy		XIII,1499	16/1/2/86	41-68	Funéraire
78	INS078-ARV	Vichy		XIII,1500	16/1/2/87	mi Ier	Funéraire
79	INS079-ARV	Vichy		XIII,1502c	16/1/2/89	1/300	ind
80	INS080-ARV	Vichy		XIII,1502a	16/1/2/90	1/300	ind
81	INS081-ARV	Vichy			16/1/2/91		ind
82	INS082-ARV	Vichy		XIII,1502b	16/1/2/92		ind
83	INS083-LEM	Châteaupsac	87041027	XIII,1446			Dédicace
84	INS084-LEM	Châteaupsac		XIII,1447		mi IIe - IIIe	Funéraire
85	INS085-LEM	Le Grand-Bourg	23095050	XIII,1439			Dédicace
86	INS086-LEM	Le Grand-Bourg	23095045	XIII,1438			Funéraire
87	INS087-LEM	Le Grand-Bourg					Dédicace
88	INS088-LEM	La Souterraine		XIII,1441a			Funéraire
89	INS089-LEM	La Souterraine		XIII,1441b			Funéraire
90	INS090-LEM	Toulx-Sainte-Croix				IIe - IIIe	Funéraire
91	INS091-GAB	La Canourgue		XIII,1569		IIe - IIIe	Funéraire
92	INS092-GAB	La Canourgue		XIII,1570		IIe - IIIe	Funéraire
93	INS093-RUT	Millau				début IIe	Dédicace
94	INS094-RUT	Millau				100-150	Dédicace

95	INS095-RUT	Millau				37-41	Dédicace
96	INS096-RUT	Millau		XIII,1552			Funéraire
97	INS097-CAD	Albias		XIII,1546			ind
98	INS098-ARV	Royat	633080003	XIII,1467	16/1/2/78	mi Ier	Funéraire
99	INS099-ARV	Royat	633080003	XIII,11167	16/1/2/79		Funéraire
100	INS100-ARV	Royat	633080003	XIII,1469	16/1/2/80		ind
101	INS101-LEM	Ussel				mi IIe - IIIe	Funéraire
102	INS102-LEM	Ahun				mi IIe - IIIe	Funéraire
103	INS103-LEM	Ahun	230010086	XIII,1424		IIe - IIIe	Funéraire
104	INS104-LEM	Moutier-d'Ahun		XIII,1427			Funéraire
105	INS105-LEM	Moutier-d'Ahun		XIII,1433		mi IIe - IIIe	Funéraire
106	INS106-LEM	Moutier-d'Ahun		XIII,1428		mi IIe - IIIe	Funéraire
107	INS107-LEM	Moutier-d'Ahun		XIII,1431		mi IIe - IIIe	Funéraire
108	INS108-LEM	Moutier-d'Ahun		XIII,1432		mi IIe - IIIe	Funéraire
109	INS109-LEM	Moutier-d'Ahun		XIII,1429			Funéraire
110	INS110-LEM	Moutier-d'Ahun		XIII,1435		mi IIe - IIIe	Funéraire
111	INS111-LEM	Châteauponsac	87041019	XIII,8924		238	Borne
112	INS112-LEM	Chassenon				mi IIe	Dédicace
113	INS113-RUT	Espalion		XIII,8884			Borne
114	INS114-RUT	Séverac-le-Château	122700103				Borne
115	INS115-ARV	Bègues	30210004		16/1/2/105		Borne
116	INS116-ARV	Pérignat-sur-Allier		XIII, 8910		120-121	Borne
117	INS117-ARV	Vichy	33100040	XIII, 8905		244-247	Borne
118	INS118-ARV	Gannat	31180115		16/1/2/109	285-310	Borne
119	INS119-RUT	Onet-le-Château	121760109	XIII, 1554			Funéraire
120	INS120-RUT	Rivière-sur-Tarn					Funéraire
121	INS121-RUT	L'Hospitalet-du-Larzac					Magie

## INSCRIPTION N° INS001-ARV

### IDENTIFICATION

COMMUNE : Le Mont Dore N° EA : 63 236 0007 X : 636 972  
 LIEU-DIT : N° ICAF : Y : 2063 856  
 C.I.L. : XIII, 1536 ILLA Arvernes : 16/1/2/43

### TEXTE

IVLA • SEVE  
 RA • SIANN [...] VSLM

### DÉVELOPPEMENT

Iula Seue-  
 Ra, Siann[ae].  
 U(otum) s(oluit) l(ibens) m(erito)

### TRADUCTION

Iula Severa, à Sianna. Elle s'est acquittée volontiers de son vœu et à juste titre (B. Rémy).

### DESCRIPTION

Autel en lave avec une base ornée de trois moulures, brisée à gauche, et un couronnement décoré d'une moulure, cassée à droite. Au-dessus de l'inscription, dans une retraite à fond plat, était autrefois incrustée une sculpture, sans doute en bas-relief, de la déesse debout de face, vêtue d'une robe longue, la main droite appuyée sur la hanche, la main gauche pendante, tenant un objet non identifié.  
 Dimensions : 0,82 x 0,37 x 0,355 mètres.

### COMMENTAIRE


Découverte en 1824 lors de la construction des thermes.  
 Dédicace à la déesse indigène Sianna gravée sur l'autel du sanctuaire, par un particulier pour l'accomplissement d'un vœu.  
 Cette déesse indigène se retrouve à plusieurs reprises en Gaule, il s'agit peut-être d'une divinité des sources.  
 Datation : 1/100 : le schéma de cette inscription ne respecte pas l'ordre traditionnel des inscriptions votives puisqu'elle commence par le nom de la dédicante, fournit un élément de datation probable de ce texte, car cette formule, qui se retrouve encore au IIIe siècle, est plus fréquente dans le courant du Ier siècle.

### BIBLIOGRAPHIE

- Allmer, *Revue épigraphique*, 1, p. 41 n., 56a, cf. 3 p. 93  
 Bertrand A. (1844), « Note sur des antiques découvertes au Mont Dore », 1844, p.10 in Bouillet J.-B., *Tablettes de l'Arvergne*, 5, p. 271  
 Bouillet J.-B. (1874), « Statistiques », p.92, tab. XIV, 3, *Mémoire de l'Académie de Clermont*, 16, 1874, p. 160, catalogue p. 196  
 Durand-Lefebvre M. (1926), *Les vestiges antiques et le culte des sources au Mont-Dore*, Le Puy, 1926, p. 64  
 Tardieu A. (1976), *Grand dictionnaire historique du département du Puy-de-Dôme*, 1877 Rémy B. (1996) *Inscriptions latines d'Aquitaine (LLA). Arvernes*. Bordeaux : IRAM.Reprints, Marseille, 1976, p. 223

### ANNEXES

- Photo(s) : (LLA Arvernes)
- Relevé(s) :
- Localisation : Musée Bargoin, Clermont-Ferrand (N° inv. : 64.321.1)



## INSCRIPTION N° INS002-ARV

IDENTIFICATION	COMMUNE : Le Mont Dore LIEU-DIT : Pradets C.I.L. :	N° EA : N° ICAF :	X : Y :
TEXTE	A SORO (?) ...E... TE HAN Ω ..DHVC		
DÉVELOPPEMENT	A SOROF .....E ..... TE HAN Ω V DHUC RTEM		
TRADUCTION			
DESCRIPTION	Pierre pyramidale tronquée découverte en 1922 aux « Pradets ». Inscription sur chacune des faces. Dimensions : 0,32 x 0,40 x 0,36 mètres.		
COMMENTAIRE			
BIBLIOGRAPHIE	Durand-Lefèvre M. (1926), <i>Les vestiges antiques et le culte des sources au Mont-Dore</i> , Le Puy, 1926, p. 64		
ANNEXES	<ul style="list-style-type: none"> <li>➤ Photo(s)</li> <li>➤ Relevé(s)</li> <li>➤ Localisation</li> </ul>		

## INSCRIPTION N° INS003-ARV

IDENTIFICATION	COMMUNE : Moussages LIEU-DIT : C.I.L. :	N° EA : 15 137 0002 N° ICAF :	X : 610 271 Y : 2026 380
TEXTE	[---]JOVIN[---]		
DÉVELOPPEMENT			
TRADUCTION			
DESCRIPTION			
COMMENTAIRE	Découvert en remploi dans l'église par O. Lapeyre en 1983.		
BIBLIOGRAPHIE	Provost M., Vallat P. (1996) <i>Carte archéologique de la Gaule, Le Cantal</i> . Paris : Académie des Inscriptions et Belles Lettres.		
ANNEXES	<ul style="list-style-type: none"> <li>➤ Photo(s)</li> <li>➤ Relevé(s)</li> <li>➤ Localisation</li> </ul>		



INSCRIPTION N° INS004-ARV

IDENTIFICATION

COMMUNE : Thiers N° EA : X :  
 LIEU-DIT : Eglise du Montier N° ICAF : Y :  
 C.I.L. :

TEXTE

DÉVELOPPEMENT

TRADUCTION

DESCRIPTION

COMMENTAIRE

Un fragment d'inscription funéraire serait réemployé dans l'ancienne église du Montier. Les auteurs de la CAG 63/2 signalent qu'il n'y a aucune preuve.

BIBLIOGRAPHIE

Provost M., Mennessier-Jouannet C. (1994) *Carte archéologique de la Gaule, Le Puy-de-Dôme (63/2)*. Paris : Académie des Inscriptions et Belles Lettres.

ANNEXES

- Photo(s)
- Relevé(s)
- Localisation

INSCRIPTION N° INS005-ARV

IDENTIFICATION

COMMUNE : Vollore-Ville N° EA : 63 469 0002 X : 699 418  
 LIEU-DIT : N° ICAF : Y : 2088 385  
 C.I.L. : XIII, 8919 ILLA Arvemes : 16/1/2/99

TEXTE

AVD [ . . . . ] AVD  
 SIF • C [ . . . ] SIFC [ . . . ]  
 AVG AVG [ . . . ]  
 T MA [ . . . ] TMAX  
 B POTE [ . . . ] BPOTE [ . . . ]  
 MP XI PP [ . . . ] MPXIPP [ . . . ]  
 DESIG III [ . . . ] DESIGNIII [ . . . ]  
 P XXXI [ . . . ] PXXXI

DÉVELOPPEMENT

[Ti(berius) Cl]aud(ius),  
 [Dru]s(i) f(ilius), C[ae(sar)],  
 Aud(ustus), (Ger(manicus)],  
 [pont]i(tifex) max(imus),  
 [tri]b(unicia) pote[st(ate) V],  
 [i]mp(erator) XI, p(ater) p(atriciae), [co(n)s(ul)]  
 [III], design(atus) IIII. [Aug(ustonestemeto)],  
 [m(illia)] p(assuum) XXXI.

TRADUCTION

Tiberius Claudius César Auguste, fils de Drusus, vainqueur des Germains, grand pontife, titulaire de sa 5<sup>e</sup> puissance tribunicienne, triomphateur pour la 11<sup>e</sup> fois, père de la patrie, consul pour la 3<sup>e</sup> fois, (consul) désigné pour la 4<sup>e</sup> fois. D' *Augustonestemum*, 31 000 pas.

DESCRIPTION

Colonne cylindrique en trachyte de 4 mètres (élevée sur 5 gradins), retaillée en octogone à l'époque moderne pour servir de support à une croix. La partie médiane a été taillée en carré dans l'antiquité pour servir de support à l'inscription et retaillée plus récemment à gauche et à droite.  
 Découverte avant 1793.

COMMENTAIRE

Datation : 45/46, gravée d'après la titulature de Claude, entre le 25 janvier 45 et le 24 janvier 46.

## BIBLIOGRAPHIE

Rémy B. (1996) *Inscriptions latines d'Aquitaine (ILA). Arvernes*. Bordeaux : IRAM.  
 Mathieu P.-P. (1856), *Annales scientifiques de l'Auvergne*, 29, 1856 p. 352

## ANNEXES

- Photo(s) : (ILA Arvernes)
- Relevé(s) :
- Localisation : Vollore-Ville, devant la mairie.



## INSCRIPTION N° INS006-ARV

## IDENTIFICATION

COMMUNE : Ydes N° EA : 15 265 0003 X : 608 000  
 LIEU-DIT : Fontado N° ICAF : Y : 2036 931  
 C.I.L. : XVII, 353 ILA Arvernes : 16/1/2/103

## TEXTE

IMP • C • M • C • L • POS  
 TVMO • P • F • IV • AVG  
 P • M • TR • P • COSI • I • J • P • P  
 C • AR • L • XXXV

## DÉVELOPPEMENT

Imp(eratori) C(aesari) M(arco) C(assiano) L(atimio) Pos-  
 tumo, P(io), F(elicis), I(m) V(icto), Aug(usto),  
 p(ontifici) m(aximo), tr(ibunicia) p(otestate), co(n)s(uli) III, p(atr) p(atriciae).  
 c(ivitas) Ar(vernorum) l(eugas) XXXV.

## TRADUCTION

À l'empereur César Marcus Cassianus Latinus Postume, Pieux, Heureux, Invaincu, Auguste,  
 grand pontife, titulaire de la puissance tribunicienne, consul trois fois, père de la patrie. La  
 cité des Arvernes. Trente-cinq lieues.

## DESCRIPTION

Colonne cylindrique en trachyte haute de 1,67 mètre et d'un diamètre de 56,55 cm. avec base  
 moulurée de 14 cm de hauteur. La base moulurée porte l'inscription.

## COMMENTAIRE

Il s'agit d'une borne milliaire qui a été découverte en 1885.  
 Elle date de Postume et est actuellement conservée au château de Val.  
 Elle est datée de 260 à 264 après J.C. par B. Rémy. Cette borne leugaire de l'empereur  
 Postume a été gravée entre 260 et 264, peut-être entre 260 et 262 puisque l'empereur n'a pas  
 le titre de Germanicus Maximus qu'il reçut en 262.  
 Elle indique une distance de Clermont-Ferrand de 35 lieues (77,7 km).  
 Pour Pierre-François Fournier, la voie s'embranchait sur la voie d'Agrippa Clermont-  
 Limoges.

#### BIBLIOGRAPHIE

- Bernard R. (1996) *Inscriptions latines d'Aquitaine (I.L.A.). Arvernes*. Bordeaux : IRAM.  
De Ribier L. (1901), *Ydés, son histoire et ses eaux minérales*, Paris, 1901, p. 24-25  
Fournier P.-F. (1957), *Gallia*, 15, 1957, p. 234-235  
Konig I. (1981), *Die gallischen Usurpatoren*, 1981, p. 199

#### ANNEXES

- Photo(s) : (I.L.A Arvernes)
- Relevé(s)
- Localisation : Chapelle du château de Val.



#### INSCRIPTION N° INS007-VEL

##### IDENTIFICATION

COMMUNE : Bas en Basset N° EA : 43 020 0014 X : 739 114  
LIEU-DIT : Nouvelle église N° ICAF : Y : 2035 552  
C.I.L. : XIII, 1620 I.L.A Vellaves : 16/1/7/15

##### TEXTE

ALPINO • P •  
ATTINVS PAT  
POLLINA • M • T • P

##### DÉVELOPPEMENT

Alpino p(uero ?)  
Attinus, pat(er),  
Pollina, m(ater) t(itulum) p(osuerunt).

##### TRADUCTION

Attinus, son père, Pollina, sa mère, ont fait graver cette inscription pour leur enfant Alpino.

##### DESCRIPTION

Inscription sur une table funéraire en arkose encadré de deux moulures, découverte dans les fondations de l'église en 1887.  
Traces de peinture rouge.  
Hauteur : 45 cm, Largeur : 76 cm, Epaisseur : 23 cm

##### COMMENTAIRE

L'inscription est datée 51/110 par B. Rémy.  
Le jeune défunt et les deux auteurs de l'épithaphe portent des noms latins. Si le nom d'Alpinus est relativement courant dans les Trois Gaules (24 occurrences dans le C.I.L.), Attinus et Pollina sont fort peu attestés dans l'onomastique du Haut-Empire (1 référence pour Attinus et Pollina est unique). Il s'agit de pérégrins.

##### BIBLIOGRAPHIE

- Rémy B. (1995) *Inscriptions latines d'Aquitaine (I.L.A.) - Vellaves*. Bordeaux : Centre Pierre Paris.  
Gounot R. (1989), « Archéologie gallo-romaine en Haute-Loire : notes, plans, cartes. » *Cahier de la Haute-Loire*, numéro spécial, 1989, p. 125  
Lacombe Ed. (1886/87), *Mémoire de la société de la Haute-Loire*, v.2, 1886/87, p.288  
Malègue H. (1894), *Antiquités gallo-romaines de la Haute-loire*, Le Puy, 1894, p. 96

Rémy B. (1995) *Inscriptions latines d'Aquitaine (I.L.A.) - Vellaves*. Bordeaux : Centre Pierre Paris.  
 Rouchon U. (1947), *Le Velay gallo-romain et sa capitale Ruessio*, 1947, p. 130, pl. XXXXV  
 Simonnet L. (1984), *Le peuplement dans l'antiquité en Velay*. Occupation des sols et économie, 1984, p. 105

## ANNEXES

- Photo(s) : (ILA Vellaves)
- Relevé(s) :
- Localisation : Musée du Puy-en-Velay (n° inv. : 887.2.1)



## INSCRIPTION N° INS008-VEL

## IDENTIFICATION

COMMUNE : Saint-Jean-d'Aubrigoux N° EA : 43 196 0004 X : 715 757  
 LIEU-DIT : Craponne N° ICAF : Y : 2040 381  
 C.I.L. : XIII, 8868 ILA Vellaves : 16/1/7/66

## TEXTE

IMP CAES A	IMP // // //	IMP CAESLJ [ . . . . . ]
AUREL A	AVREL // // //	AVRELJ . IAJ . . ]
PF AUG P MAX TR	P F AVG // // //	P F A V G P M A X T R
P COS III PP CV	// // // //	P C O S I I I P P C V
MP XIII	AS // ST // //	M P X I I I
	MP XII // // //	

## DÉVELOPPEMENT

Imp(eratori) Caes(ari) L(ucio) [Domitio]  
 Aurl[i]ja[no].  
 P(io) F(elici) Aug(usto), P(ontifici)  
 Max(im)o, Tr(ibunicia)  
 P(otestate), Co(n)s(ul) III, P(atri)  
 P(atriae), C(ivitas) V(ellavorum).  
 M(illia) P(assuum) XIII.

## TRADUCTION

À l'empereur César Lucius Domitius Aurélien, pieux, heureux, Auguste, grand pontife, revêtu de la puissance tribunitienne pour la première fois, consul pour la troisième fois, père de la patrie, la cité des Vellaves. Treize mille pas.

## DESCRIPTION

Colonne en arkose, autrefois surmontée d'une croix, elle est entaillée d'une profonde rainure à mi-hauteur.  
 Dimensions : hauteur : 100 cm, diamètre : 53 cm

## COMMENTAIRE


Borne milliaire découverte avant 1875, « plantée au bord du chemin qui va du village de Trivis à Saint-Jean, à un kilomètre et demi environ de ce dernier » (Allmer 1891).  
 Datation : 275  
 Cette borne milliaire d'Aurélien jalonnait la voie « Bolène ». La distance est comptée à partir de *Ruessio*. L'indication de la puissance tribunitienne est fautive : Aurélien gérait alors sa sixième puissance tribunitienne qui a pour point de départ le 1<sup>er</sup> décembre 274.

#### BIBLIOGRAPHIE

- Gounot R. (1989) « Archéologie gallo-romaine en Haute-Loire : notes, plans, cartes », *Cahier de la Haute-Loire*, numéro spécial, 1989, p. 116
- Konig I. (1979) « Les milliaires du département de la Haute-Loire », *Cahier de la Haute-Loire*, 1979, p. 38-39
- Malègue H. (1894), *Antiquités gallo-romaines de la Haute-Loire*, Le Puy, 1894, p. 12
- Payraud (1875/76) *Tablettes historiques du Velay*, 1875/76, p. 111
- Rémy B. (1995) *Inscriptions latines d'Aquitaine (I.L.A.) - Vellaves*. Bordeaux : Centre Pierre Paris.
- Rouchon U., *Ruessio*, p. 119

#### ANNEXES

- Photo(s) : (ILA Vellaves)
- Relevé(s) :
- Localisation : *In situ*



#### INSCRIPTION N° INS009-GAB

##### IDENTIFICATION

COMMUNE : Grèzes  
LIEU-DIT :  
C.I.L. : XIII, 1573

N° EA : X :  
N° ICAF : Y :

##### TEXTE

D. M.

##### DÉVELOPPEMENT

[caput mulieris]  
D(is) M(ambus)

##### TRADUCTION

Aux Dieux Mânes

##### DESCRIPTION

Inscription sur cippe funéraire orné d'une tête de femme.

##### COMMENTAIRE

Découverte à Grèzes par le docteur Prumières, probablement dans la décennie 1880-1890.

##### BIBLIOGRAPHIE

- Heron de Villefosse A.-M. (1890) *Bulletin de la société nationale des antiquaires de France*, 1890, p. 86.
- Esperandieu E. (1908) *Recueil général des bas-reliefs de la Gaule romaine*, II, 1908, p. 471.
- Balmelle M. (1937) *Répertoire archéologique du département de la Lozère*, 1937, p. 15-16.

##### ANNEXES

- Photo(s)
- Relevé(s)
- Localisation

## INSCRIPTION N° INS010-GAB

## IDENTIFICATION

COMMUNE : Lanuéjols X : 698 250  
 LIEU-DIT : Prê de Clastres N° EA : 48 081 0001  
 C.I.L. : XIII, 1567 N° ICAF : Y : 1945 076

## TEXTE

HONOR • ET • MEMORAE • LVCI • POMPON • BASSVL • ET • L • POMP  
 BALBIN • FILIORVM • PISSMORVM • L • IVLVS • BASSIANVS • PATER  
 ET • POMPONIA • REGOLA • MATER • AEDEM • A FVNDAMENTO • VS  
 QVE • CONSTVMMATONEM • EXSTRVXERVNT • ET • DEDICAVERVNT  
 CVM • AEDIFICIIS • CIRCVMJACENTIBVS

## DÉVELOPPEMENT

Honor(i) et memor(i)ae Luc(i) Pompon(ii) Bassul(i) et L(ucii) Pomp(onii)  
 Balbin(i) filiorum pi(i)ss(i)morum L(ucius) Iul(i)us Bassianus pater  
 et Pomponia Regola mater aedem a fundamento us  
 que consummationem exstruxerunt et dedicaverunt  
 cum aedificiis circumjacentibus

## TRADUCTION

En l'honneur et la mémoire de Lucius Pomponius Bassulus et de Lucius Pomponius Balbinus, pieux fils, Lucius Julius Bassianus leur père et Pomponia Regola, leur mère, ont élevé ce monument ainsi que la construction adjacente depuis la fondation jusqu'au complet achèvement et l'ont dédié (à leurs enfants).

## DESCRIPTION

Inscription sur le mausolée.  
 Dimensions : 2,20 x 0,60 mètres.

## COMMENTAIRE

Découverte au lieu-dit le pré de Clastres, à Javols. Le monument est mentionné pour la première fois dans un acte notarié de 1254 ; l'inscription est rapportée pour la première fois entre 1609 et 1623 dans une notice manuscrite d'un copiste anonyme.  
 Datation : Dernier quart du IIe siècle – début du IIIe siècle.

## BIBLIOGRAPHIE

Balmelle M. (1937) *Répertoire archéologique du département de la Lozère*, 1937, p. 24-28.

Esperandieu E. (1908) *Recueil général des bas-reliefs de la Gaule romaine*, II, 1908, p. 471-472.

Fabré D. (1989) *La Lozère*, Carte Archéologique de la Gaule, Fondation maison des sciences de l'homme, Paris, 1989

Formige J. (1942) « Le mausolée de Lanuéjols », *Bulletin de la société nationale des antiquaires de France*, 1942, p. 78-82.

Germer-Durand F. (1881) *Bulletin de la Société d'agriculture, industrie, sciences et arts du département de la Lozère*, 32, 1881, p. 170-179.

Ignon J. (1842) *Mémoires et analyse des travaux de la société d'agriculture, commerce, sciences et arts de la ville de Mende*, 13, 1841-1842, p. 137-152, 155-158.

## ANNEXES

- Photo(s)
- Relevé(s)
- Localisation

**INSCRIPTION N° INS011-GAB**

## ANNEXES

- Photo(s)
- Relevé(s)
- Localisation

## IDENTIFICATION

COMMUNE : Lanuéjols                      N° EA :                      X :  
LIEU-DIT :                                      N° ICAF :                    Y :  
C.I.L. : XIII, 1564

## TEXTE

IOVI • OPTIMO  
MAXIMO

## DÉVELOPPEMENT

Ioui optimo  
maximo

## TRADUCTION

À Jupiter très bon et très grand.

## DESCRIPTION

Inscription sur l'imposte d'une porte du village.

## COMMENTAIRE

Découverte dans le village de Lanuéjols, sur l'imposte de la porte d'une maison au fond du village, au-delà de l'église. Remarquée à une date inconnue, elle a été mentionnée pour la première fois par Théophile Roussel en 1857.

Dans son étude sur les lieux de culte en Lozère, Dominique Fabrié mentionnait cette inscription, ainsi que la seconde dédicace à Jupiter (n° 29). Il remarquait la rareté de ce culte dans le territoire gâbale, et considérait comme révélateur qu'elles aient été découvertes non pas dans le chef-lieu mais dans un site où vivaient « des familles aisées et fortement romanisées », attestées par la présence de l'ensemble monumental autour du tombeau-temple de Lanuéjols.

## BIBLIOGRAPHIE

- Balmelle M. (1937) *Répertoire archéologique du département de la Lozère*, 1937, p. 28.  
Fabrié D. (1985) *Etudes languedociennes, acte du 110e congrès international des sociétés savantes*, Montpellier, 1985, p. 261.  
Germet-Durand F. (1881) *Bulletin de la Société d'agriculture, industrie, sciences et arts du département de la Lozère*, 32, 1881, p. 179.  
Vic C., Vaissete J. (1893) *Histoire générale de Languedoc*, XV, 1893, n° 2019.

## INSCRIPTION N° INS012-GAB

IDENTIFICATION	COMMUNE : Lanuéjols LIEU-DIT : C.I.L. : XIII, 1566	N° EA : N° ICAF :	X : Y :
TEXTE	D • M • HEMEROS		
DÉVELOPPEMENT	D(ii)s M(amibus) Hemerros		
TRADUCTION	Aux dieux Mânes, Hemeros.		
DESCRIPTION	Sur un cippe disparu. Relevé d'après Ignon en 1841.		
COMMENTAIRE	Découverte à Lanuéjols à une date et en un lieu précis inconnus. Datation : Fin Ier siècle, ou IV- Ve siècle, d'après le formulaire et le nom du défunt.		
BIBLIOGRAPHIE	Balmelle M. (1937) <i>Répertoire archéologique du département de la Lozère</i> , 1937, p. 28. Germer-Durand F. (1881) <i>Bulletin de la Société d'agriculture, industrie, sciences et arts du département de la Lozère</i> , 32, 1881, p. 179. Ignon J. (1842) <i>Mémoires et analyse des travaux de la société d'agriculture, commerce, sciences et arts de la ville de Mende</i> , 13, 1841-1842, p. 153-154.		
ANNEXES	<ul style="list-style-type: none"> <li>➤ Photo(s)</li> <li>➤ Relevé(s)</li> <li>➤ Localisation</li> </ul>		

## INSCRIPTION N° INS013-GAB

IDENTIFICATION	COMMUNE : Lanuéjols LIEU-DIT : C.I.L. : XIII, 1565	N° EA : N° ICAF :	X : Y :
TEXTE	DIVVS IOVIS		
DÉVELOPPEMENT	Diuus Iouis		
TRADUCTION	Jupiter divin.		
DESCRIPTION	Sur un mur, visible au XIXe siècle.		
COMMENTAIRE	Découverte à Lanuéjols à l'angle du mur d'une maison « moderne » (Ignon), à une date et en un lieu précis inconnus. Mentionnée pour la première fois par Jean Ignon en 1841-1842.		
BIBLIOGRAPHIE	Balmelle M. (1937) <i>Répertoire archéologique du département de la Lozère</i> , 1937, p. 28. Fabrié D. (1985) <i>Etudes languedociennes, acte du 110e congrès international des sociétés savantes</i> , Montpellier, 1985, p. 261. Ignon J. (1842) <i>Mémoires et analyse des travaux de la société d'agriculture, commerce, sciences et arts de la ville de Mende</i> , 13, 1841-1842, p. 153-154.		
ANNEXES	<ul style="list-style-type: none"> <li>➤ Photo(s)</li> <li>➤ Relevé(s)</li> <li>➤ Localisation</li> </ul>		



## INSCRIPTION N° INS014-GAB

<b>IDENTIFICATION</b>	COMMUNE : Mende X : LIEU-DIT : Chabrits Y : C.I.L. : N° EA : N° ICAF : TEXTE :
<b>DÉVELOPPEMENT</b>	
<b>TRADUCTION</b>	
<b>DESCRIPTION</b>	
<b>COMMENTAIRE</b>	La CAG signale des inscriptions non interprétées au hameau de « Chabrits », trouvées en 1956.
<b>BIBLIOGRAPHIE</b>	Fabré D. (1989) <i>La Lozère</i> , Carte Archéologique de la Gaule, Fondation maison des sciences de l'homme, Paris, 1989
<b>ANNEXES</b>	<ul style="list-style-type: none"> <li>➤ Photo(s)</li> <li>➤ Relevé(s)</li> <li>➤ Localisation</li> </ul>

## INSCRIPTION N° INS015-RUT


<b>IDENTIFICATION</b>	COMMUNE : La Bastide l'Evêque X : 582 183 LIEU-DIT : Puech de Serre Y : 1926 077 C.I.L. : XIII, 1550 N° EA : 12 021 0003 N° ICAF : TEXTE :
<b>DÉVELOPPEMENT</b>	ZMARAGDO. VLL ? QVAEST. MAGISTRO. EX. DECVRION. DECR. FAMILIAE. T. CAESARIS. QVAE EST IN MET (///) LIS.
<b>TRADUCTION</b>	Zmaragdo Vili(co) quaest(ori) magistro ex decurion(um) decr(eto) familiae Ti(berii) Caesaris quae est in met[a]llis
<b>DESCRIPTION</b>	À Zmaragdus, administrateur, questeur, directeur. (Tombeau élevé) par décret des décurions de la familia des esclaves de Tibère César employée dans les mines.
<b>COMMENTAIRE</b>	Dalle funéraire en gneiss, brisée dans son angle inférieur gauche, et fendue verticalement sur près de deux lignes au niveau de l'angle inférieur droit. Dimensions : 44,8 x 29,3 x 3 cm.
<b>ANNEXES</b>	Découverte en décembre 1890 à La Bastide-l'Evêque, département de l'Aveyron, à onze kilomètres à l'est de Villefranche-de-Rouergue et cinquante kilomètres à l'ouest de Rodez, dans un champ de la propriété de la belle-mère du précepteur Rouziès, sur un « mamelon, près d'un vieux chemin que l'on croit être une voie romaine », « le pays est couvert de mines d'argent creusées par les Romains, la pierre a été trouvée dans un champ qui se trouve au dessus de la plus considérable » (Héron de Villefosse, 1896). Datation : 14-37, d'après la mention de la <i>familia Tiberii Caesaris</i> .

## BIBLIOGRAPHIE

- Albenque A. (1948) *Les Rutènes*, 1948, p. 47, 168-169, 171, 208, n. 4, 287-289, n° I, et pl. XI, 1.
- Grenier A. (1934) *Manuel d'archéologie préhistorique, celtique et gallo-romaine, VI, archéologie gallo-romaine, deuxième partie, l'archéologie du sol*, 1934, p. 974-975.
- Héron de Villefosse A.-M. (1891) *Bulletin de la société nationale des antiquaires de France*, 1891, p. 62-64.
- Héron de Villefosse A.-M. (1891) *Bulletin de la société nationale des antiquaires de France*, 1896, p. 308-309.
- Héron de Villefosse A.-M. (1913) *Comptes-rendus de l'académie des inscriptions et Belles-Lettres*, 1913, p. 314.
- Schaad D. (2007) *La Graufesenque (Millau, Aveyron), vol. I, Condatomagos, une agglomération de confluent en territoire rutène. Ile s. a. C. – IIIe s. p. C.*, 2007, p. 319.

## ANNEXES

- Photo(s) : cliché Ph. Gruat
- Relevé(s)
- Localisation : Musée des Antiquités Nationales, n° d'inventaire : 36.185



## INSCRIPTION N° INS016-CAD

## IDENTIFICATION

COMMUNE : Albias N° EA : X :  
 LIEU-DIT : N° ICAF : Y :  
 C.I.L. : XIII, 1539

## TEXTE

FORT  
 AV  
 CO  
 V

## DÉVELOPPEMENT

Fortunae  
 Augustae  
 Co[---]  
 v(otum) s(olvit) l(ibens) m(erito)

## TRADUCTION

À la fortune auguste, (...) s'est acquitté de son vœu et à juste titre.

## DESCRIPTION

Inscription sur un autel votif en marbre des Pyrénées.  
 Dimensions : 0,30 x 0,60 mètre.  
 Sur le coté droit est gravé le *prefericulum* et sur le coté gauche la *patena*.

## COMMENTAIRE


Découverte avant 1860, à une date précise inconnue, à proximité de la voie menant de Cahors à Toulouse.  
 La restitution de la troisième ligne est impossible, elle désignait cependant l'auteur de l'ex-voto.

## BIBLIOGRAPHIE

Chaudruc de Crazannes A. (1859) *Revue Archéologique*, Paris, 16, 1859, p. 498

## ANNEXES

- Photo(s)
- Relevé(s) : Illustration *Revue Archéologique*



**INSCRIPTION N° INS017-CAD**

IDENTIFICATION

COMMUNE : Albias  
 LIEU-DIT :  
 C.I.L. :  
 N° EA : X :  
 N° ICAF : Y :

TEXTE

D. M.

DÉVELOPPEMENT

D(iis) M(anibus)

TRADUCTION

Aux Dieux Mânes

DESCRIPTION

COMMENTAIRE

Inscription retrouvée sur plusieurs sarcophages.

BIBLIOGRAPHIE

Chaudruc de Crazannes A. (1838) *Bulletin monumental*, 4, 1838, p. 8.

ANNEXES

- Photo(s)
- Relevé(s)
- Localisation

## INSCRIPTION N° INS018-LEM

IDENTIFICATION	COMMUNE : Ahun LIEU-DIT : Le bourg C.I.L. :	N° EA : 23 001 0019 N° ICAF :	X : Y :
TEXTE	D VS M • TIB [---]		
DÉVELOPPEMENT	D(is manib)us (et) M(emoriae) Tib(ertius)		
TRADUCTION	Aux Dieux Mânes et en la mémoire de Tiberius...		
DESCRIPTION	Tombe-autel en granit avec base et couronnement moulurés, ce dernier possédant un fronton triangulaire. Une « marelle » est gravée sur la face antérieure. Dimensions : 0,65 x 1,68 m.		
COMMENTAIRE	Découverte avant 1935 en remploi dans la paroi ouest d'une cave d'Ahun, propriété de Louis Jorrand. Datation : Deuxième moitié du IIe siècle – début du IIIe siècle.		
BIBLIOGRAPHIE	Janicaud G. (1935) <i>Mémoires de la Société des Sciences Naturelles et Archéologiques de la Creuse</i> , 26, 1935, p. 49-50.		
ANNEXES	<ul style="list-style-type: none"> <li>➤ Photo(s)</li> <li>➤ Relevé(s)</li> <li>➤ Localisation : Donnée au Musée de Guéret, cette inscription se trouve à droite de l'entrée à l'extérieur du musée.</li> </ul>		

## INSCRIPTION N° INS019-LEM

IDENTIFICATION	COMMUNE : Ahun LIEU-DIT : Le bourg C.I.L. : XIII, 1430	N° EA : 23 001 0019 N° ICAF :	X : Y :
TEXTE	D • M • MEM ATIMETVS • SIBI • VIVS • POS		
DÉVELOPPEMENT	D(tis) M(anibus), mem(oriae), Atimetus sibi vivus pos(uit).		
TRADUCTION	Aux dieux Mânes et à la mémoire d'Atimetus, (...)		
DESCRIPTION			
COMMENTAIRE	Découverte dans la nécropole en bas du bourg d'Ahun. Datation : Deuxième moitié du IIe siècle – début du IIIe siècle.		
BIBLIOGRAPHIE	Cessac P. (1873) <i>Bulletin monumental</i> , 1873, p. 134. Esperandieu E. (1891) <i>Inscriptions de la cité des Lémoignes</i> , 1891, n° 89. Nadaud J. (1752) <i>Mémoires pour servir l'histoire du diocèse de Limoges</i> , 1, 1752, p. 171. Vallentin (1881) <i>Bulletin épigraphique de la Gaule</i> , Vienne, 1, 1881		
ANNEXES	<ul style="list-style-type: none"> <li>➤ Photo(s)</li> <li>➤ Relevé(s)</li> <li>➤ Localisation</li> </ul>		

INSCRIPTION N° INS020-LEM

Doubleton. Fiche supprimée.

INSCRIPTION N° INS021-LEM

IDENTIFICATION	
COMMUNE : Ahun LIEU-DIT : Le bourg C.I.L. : XIII, 1434	N° EA : 23 001 0019 X : N° ICAF : Y :
TEXTE	
<p style="text-align: center;">D M M • SIMPLI CIS • SINTV RONIS</p>	
DÉVELOPPEMENT	
<p style="text-align: center;">D(is) M(anibus et) Memoriae Simpli Cis Sinturonis</p>	
TRADUCTION	
Aux dieux Mânes de Marcus Simplex Sinturo.	
DESCRIPTION	
Cippe demi-cylindrique avec encadrement en forme de bourrelet, en granite.	
COMMENTAIRE	
<p>Trouvé vers 1862 dans l'ancien cimetière. Sinturo est un nom gaulois. Datation : Ile siècle – début du IIIe siècle.</p>	
BIBLIOGRAPHIE	
<p>De Cessac P. (1873) <i>Bulletin de la Société des sciences naturelles, archéologiques et historique de la Creuse</i>, 4, 1873, p. 217 Esperandieu E. (1891) <i>Inscriptions de la cité des Lémoivices</i>, 1891, n° 17. Vallentin F. (1881) <i>Bulletin épigraphique de la Gaule</i>, Vienne, 1, 1881, p.135</p>	
ANNEXES	
<ul style="list-style-type: none"> <li>➤ Photo(s)</li> <li>➤ Relevé(s)</li> <li>➤ Localisation : Conservée dans le jardin Jorrand à Ahun, elle a été déplacée au musée de Guéret à une date non précisée.</li> </ul>	

## INSCRIPTION N° INS022-LEM

ANNEXES

- Photo(s)
- Relevé(s)
- Localisation : Conservée sur place.

## IDENTIFICATION

COMMUNE : Ahun N° EA : 23 001 0019 X :  
 LIEU-DIT : Le bourg N° ICAF : Y :  
 C.I.L. : Inscriptions Latines des Trois Gaules : 182

## TEXTE

D • M •  
 ET MEMO  
 CORNEL VIC  
 TORISV • ET IVL •  
 MALLONIAE  
 CONIVGI • V P

## DÉVELOPPEMENT

D(is) M(amibus)  
 Et memo(riae) Cornel(ii)  
 Victoris et Iul(iae)  
 Malloniae  
 Coniugis u(iui) p(osuerunt)

## TRADUCTION

Aux dieux Mânes et à la mémoire de Cornelius Victor et de Iulia Mallonia, son épouse ; ils ont posé (ce monument) de leur vivant.

## DESCRIPTION

Couvercle de coffre cinéraire de forme hémicirculaire, en granit.  
 Dimensions : 0,72 x 0,48 x 0,59 mètres.

## COMMENTAIRE

Épithaphe découverte en 1960, lors de travaux pour la réalisation d'un tout-à-l'égout, à quatre mètres au nord du mur de l'église.  
 Le nom de la femme rappelle ceux de Iulia Malla sur une inscription de Rivières, en Charente.  
 Datation : Deuxième moitié du IIe siècle – début du IIIe siècle.

## BIBLIOGRAPHIE

Fournier P.-F. (1961) « Informations archéologiques », *Gallia*, 1961, p.359-360, fig. 9

**INSCRIPTION N° INS023-LEM**

<b>IDENTIFICATION</b>	COMMUNE : Ahun LIEU-DIT : Près de l'église C.I.L. :	N° EA : 23 001 0007 N° ICAF :	X : 577 500 Y : 2120 800
<b>TEXTE</b>			
<b>DÉVELOPPEMENT</b>			
<b>TRADUCTION</b>			
<b>DESCRIPTION</b>			
<b>COMMENTAIRE</b>			
<b>Épitaphe ?</b>			
<b>BIBLIOGRAPHIE</b>	Dussot D. (1989) <i>La Creuse</i> , Carte Archéologique de la Gaule, Fondation maison des sciences de l'homme, Paris, 1989.		
<b>ANNEXES</b>			

- Photo(s)
- Relevé(s)
- Localisation

**INSCRIPTION N° INS024-LEM**

<b>IDENTIFICATION</b>	COMMUNE : Ahun LIEU-DIT : C.I.L. :	N° EA : 23 001 0051 N° ICAF :	X : 577 850 Y : 2120 760
<b>TEXTE</b>			
<b>DÉVELOPPEMENT</b>			
<b>TRADUCTION</b>			
<b>DESCRIPTION</b>			
<b>COMMENTAIRE</b>			
<b>Épitaphe ?</b>			
<b>BIBLIOGRAPHIE</b>	Dussot D. (1989) <i>La Creuse</i> , Carte Archéologique de la Gaule, Fondation maison des sciences de l'homme, Paris, 1989.		
<b>ANNEXES</b>			

- Photo(s)
- Relevé(s)
- Localisation

## INSCRIPTION N° INS025-LEM

IDENTIFICATION	
COMMUNE : Ahun	N° EA : 23 001 0092
LIEU-DIT :	X : 577 520
C.I.L. :	Y : 2120 825
TEXTE	
DÉVELOPPEMENT	
TRADUCTION	
DESCRIPTION	
Bloc orné.	
COMMENTAIRE	
BIBLIOGRAPHIE	
Dussot D. (1989) <i>La Creuse</i> , Carte Archéologique de la Gaule, Fondation maison des sciences de l'homme, Paris, 1989.	
ANNEXES	

- Photo(s)
- Relevé(s)
- Localisation

## INSCRIPTION N° INS026-LEM

IDENTIFICATION	
COMMUNE : Brive-la-Gaillarde	N° EA : 19 031 0028
LIEU-DIT : Eglise St-Martin	X : 536 835
C.I.L. : XIII, 1453	Y : 2017 918
TEXTE	
	CALENVS • I
	TR • EX • COLLE
	POSVIT
DÉVELOPPEMENT	
	Calenus I[---]
	Tr ex colle[---]
	posuit
TRADUCTION	
Calenus (...) du collège (...) a posé (ce monument).	
DESCRIPTION	
Texte gravé sur une plaque de grès de 0,54 x 0,36 mètre et de 0,13 mètre d'épaisseur.	
COMMENTAIRE	
Retrouvé en 1888 dans l'église St-Martin, lors de la réfection des égouts. B. Marque y voit une dédicace à Priape en s'appuyant sur une tradition du XVIIIe s. évoquant un temple dédié à Priape. Pour M. Labrousse, l'inscription est trop fragmentaire, mais elle est intéressante pour le mot <i>collegium</i> . Il en déduit alors que l'existence d'un collège attesterait que Brive est un <i>vicus</i> romain.	
BIBLIOGRAPHIE	
Mangon de la Lalande C.-F.-J. (1891) « Monuments romains dans le Bas-Limousin », <i>Congrès Archéologique de France</i> , 57, Paris, 1891, p. 196-222.	
ANNEXES	

- Photo(s)
- Relevé(s)
- Localisation



INSCRIPTION N° INS027-LEM

IDENTIFICATION	
COMMUNE : Evaux-les-Bains	N° EA :
LIEU-DIT :	X :
C.I.L. : XIII, 1369a-g	Y :
TEXTE	
DÉVELOPPEMENT	COMITES H N [---] S
TRADUCTION	
DESCRIPTION	
Inscrit sur le fronton des thermes (6 fragments).	
COMMENTAIRE	
Présence d'une <i>hereda</i> entre chaque mot.	
BIBLIOGRAPHIE	
Dussot D. (1989) <i>La Creuse</i> , Carte Archéologique de la Gaule, Fondation maison des sciences de l'homme, Paris, 1989.	
Esperandieu E. (1891) <i>Inscriptions de la cité des Lémoignes</i> , 1891, n° 10.	
Fillioux A. (1862) <i>Mémoires de la Société des Sciences Naturelles et Archéologiques de la Creuse</i> , 4, 1862, p. 196, 197-199, 207.	
Janicaud G. (1934) <i>Mémoires de la Société des Sciences Naturelles et Archéologiques de la Creuse</i> , 25, 1934, p. 401-431.	
ANNEXES	
	<ul style="list-style-type: none"> <li>➤ Photo(s)</li> <li>➤ Relevé(s)</li> <li>➤ Localisation : Musée de Guéret.</li> </ul>

INSCRIPTION N° INS028-LEM

IDENTIFICATION	
COMMUNE : Evaux-les-Bains	N° EA :
LIEU-DIT :	X :
C.I.L. : XIII, 1368	Y :
TEXTE	
DÉVELOPPEMENT	VIMPVRO FIRMI LIB. IV AV. V.S.L.M.
TRADUCTION	Vimpuro Firmi lib(ertus) Iuau u(otum) s(oluit) l(ibens) m(erito)
DESCRIPTION	
Vimpuro, affranchi de Firmius, à Iuauos, s'est acquitté de son vœu et à juste titre.	
COMMENTAIRE	
Patère en bronze, comportant une estampille ainsi qu'une dédicace. Dimensions de la patère, 10 x 7 cm ; dimensions du manche : 9 x 7 cm.	
BIBLIOGRAPHIE	
Cessac P. (1862) <i>Mémoires de la Société des Sciences Naturelles et Archéologiques de la Creuse</i> , 4, 1862, p. 239	
Dussot D. (1989) <i>La Creuse</i> , Carte Archéologique de la Gaule, Fondation maison des sciences de l'homme, Paris, 1989	
Esperandieu E. (1891) <i>Inscriptions de la cité des Lémoignes</i> , 1891, n° 4	
Fillioux A. (1857) <i>Mémoires de la Société des Sciences Naturelles et Archéologiques de la Creuse</i> , 2, 1857, p. 41	
Fillioux A. (1862) <i>Mémoires de la Société des Sciences Naturelles et Archéologiques de la Creuse</i> , 4, 1862, p. 204-205	

ANNEXES

- Photo(s)
- Relevé(s)
- Localisation : Musée de Guéret.

## INSCRIPTION N° INS029-LEM

## IDENTIFICATION

COMMUNE : Evaux-les-Bains      N° EA :      X :  
 LIEU-DIT :      N° ICAF :      Y :  
 C.I.L. :

## TEXTE

STEPAPROD

## DÉVELOPPEMENT

## TRADUCTION

Epaphroditè

## DESCRIPTION

Sur une patère en bronze (ex-voto ? cf. INS028-LEM)

## COMMENTAIRE

## BIBLIOGRAPHIE

Dussot D. (1989) *La Creuse*, Carte Archéologique de la Gaule, Fondation maison des sciences de l'homme, Paris, 1989.

## ANNEXES

- Photo(s)
- Relevé(s)
- Localisation

INSCRIPTION N° INS030-LEM

IDENTIFICATION	COMMUNE : Gouzou LIEU-DIT : Gouzougnat C.I.L. : XIII, 1422	N° EA : 23 093 0012 N° ICAF :	X : Y :
TEXTE	<p>[---] (M)ARTI [---] (A)ELIVS [---] (V)IRI (L)IS [---] (V) S.L.M.</p> <p style="text-align: center;">Ou</p> <p>[---] MC [---] VS [---] IRII [---] S.</p>		
DÉVELOPPEMENT			
TRADUCTION	[M]arti, [A]elius [V]irilis, [V] [otum] s(oluit) P(ibens) m(erito)		
COMMENTAIRE	À Mars, Aelius Virilis s'est acquitté de son voeu et à juste titre.		
DESCRIPTION	Inscription sur cippe ou sur un autel de 0,60 x 0,32 mètre sans ornements, en granit noirâtre, engagé dans le mur extérieur de l'église à l'angle du côté droit de la grande porte d'entrée.		
BIBLIOGRAPHIE	Esperandieu E. (1891) <i>Inscriptions de la cité des Lénovices</i> , 1891, n° 5. Valentin F. (1881) <i>Bulletin épigraphique de la Gaule</i> , Vième, 1, 1881, p. 37		
ANNEXES	<ul style="list-style-type: none"> <li>➤ Photo(s)</li> <li>➤ Relevé(s)</li> <li>➤ Localisation</li> </ul>		

INSCRIPTION N° INS031-LEM

IDENTIFICATION	COMMUNE : Gouzou LIEU-DIT : C.I.L. :	N° EA : N° ICAF :	X : Y :
TEXTE	AIRINALDUS		
DÉVELOPPEMENT			
TRADUCTION			
DESCRIPTION	Sur un bémolier en remploi.		
COMMENTAIRE			
BIBLIOGRAPHIE	Dussot D. (1989) <i>La Creuse</i> , Carte Archéologique de la Gaule, Fondation maison des sciences de l'homme, Paris, 1989.		
ANNEXES	<ul style="list-style-type: none"> <li>➤ Photo(s)</li> <li>➤ Relevé(s)</li> <li>➤ Localisation</li> </ul>		

## INSCRIPTION N° INS032-LEM

## IDENTIFICATION

COMMUNE : La Souterraine X : 534 400  
 LIEU-DIT : Crypte de l'Eglise Y : 2137 840  
 C.I.L. : XIII, 1442 Inscriptions Latines des Trois Gaules : 189<sup>ter</sup>

## TEXTE

(D)IS MANIBVS  
 ET MEMORIAE PVLI  
 NI FILII ITEM  
 MEMORIAE PAVLI  
 PATRIS ITEM  
 NERCATI AVIN  
 ACVS  
 VIVVS POS

## DÉVELOPPEMENT

[D]is Manibus  
 et memoriae Pauli  
 ni filii item  
 memoriae Pauli[ni]  
 patris item  
 Nertaci aui N[ert]  
 acus  
 uiuus pos(uit)

## TRADUCTION

Aux dieux Mânes et à la mémoire de Paulinus fils (de Nertacus) ; de même, à la mémoire de Paulinus père (de Nertacus) ; de même, (à la mémoire) de Nertacus, son grand-père ; Nertacus, de son vivant, a posé (ce monument).

## DESCRIPTION

Deux pierres de taille jointive.  
 Dimensions : 1,55 x 1,40 x 0,55 m.

## COMMENTAIRE

Découverte au XVI<sup>e</sup> siècle dans les fondations de l'église de la Souterraine. Le deuxième fragment a été retrouvé à la Souterraine, derrière la crypte de l'église, au début des années 1950.

Temple à Pluron ?

Datation : Deuxième moitié du II<sup>e</sup> siècle – début du III<sup>e</sup> siècle.

## BIBLIOGRAPHIE

- Esperandieu E. (1891) *Inscriptions de la cité des Lémovices*, 1891, n° 29  
 Fournier P.-F. (1951) « Informations VIII<sup>e</sup> circonscription », *Gallia*, 1951, p. 112  
 Texier J. (1851) *Manuel d'épigraphie, suivi du recueil des inscriptions du Limousin*, 1851, n° 37 et 38  
 Vallentin F. (1881) *Bulletin épigraphique de la Gaule*, 1, 1881, p. 211

## ANNEXES

- Photo(s)
- Relevé(s)
- Localisation : Conservée sur place

INSCRIPTION N° INS033-LEM

IDENTIFICATION	COMMUNE : La Souterraine LIEU-DIT : C.I.L. : XIII, 1443	N° EA : N° ICAF :	X : Y :
TEXTE	OCTO IDVS NOVEMBRIS OBIIT CENOS VXOR PETRI Revue (CIL)		
DÉVELOPPEMENT	Ou octo idus nouembris obiit Cenos uxor Petri		
TRADUCTION	Le huitième jour des ides de novembre mourut Cenos, épouse de Petrus.		
DESCRIPTION			
COMMENTAIRE	Retirée en 1874 derrière une substruction du marché au blé.		
BIBLIOGRAPHIE	Callier G. (1875) <i>Bulletin monumental</i> , 41, 1875, p. 469. Cessac P. (1874) <i>Revue archéologique</i> , 28, 1874, p. 65. <i>Courrier de la Creuse</i> , 12 janvier 1874.		
ANNEXES	➤ Photo(s) ➤ Relevé(s) ➤ Localisation		

INSCRIPTION N° INS034-LEM

IDENTIFICATION	COMMUNE : Naves LIEU-DIT : Tintignac C.I.L. : XIII, 1, 1455a-c	N° EA : N° ICAF :	X : Y :
TEXTE	[...] MAR [...]		
DÉVELOPPEMENT	[...] SFI [...] [...] S [...] [...] V [...] [...] AV [...]		
TRADUCTION			
DESCRIPTION	Sur un marbre brisé en trois parties, découvert au niveau des « Boutiques », on a retrouvé plusieurs inscriptions en lettres de 0,05 m de haut sur du marbre.		
COMMENTAIRE	Découverte en 1842 dans l'édifice dit « les Boutiques » à Tintignac.		
BIBLIOGRAPHIE	Ardant M. (1856) « Géographie du Limousin », <i>Mémoire de la société des sciences naturelles et archéologiques de la Creuse</i> , 2, 1856, p. 378 Esperandieu E. (1891) <i>Inscriptions de la cité des Lémovices</i> , 1891, n° 38. Mangon de la Lande C.-F.-J. (1885) <i>Bulletin de la société scientifique, historique et archéologique de la Corrèze</i> , 7, 1885, p. 672.		
ANNEXES	➤ Photo(s) ➤ Relevé(s) ➤ Localisation		

## INSCRIPTION N° INS035-LEM


IDENTIFICATION	COMMUNE : Naves LIEU-DIT : C.I.L. : XIII, 1454	N° EA : N° ICAF :	X : Y :
TEXTE	OCTA /// TVLLIA /// BVDARACI /// ? [...] YLA [...] BVLLIA ?		
DÉVELOPPEMENT			
TRADUCTION			
DESCRIPTION			
COMMENTAIRE			
ANNEXES	À été retrouvée lors des fouilles de 1846 sur un fragment d'enduit peint.		
BIBLIOGRAPHIE	Ardant M. (1856) « Géographie du Limousin », <i>Mémoire de la société des sciences naturelles et archéologiques de la Creuse</i> , 2, 1856, p. 378 Esperandieu E. (1891) <i>Inscriptions de la cité des Lémoines</i> , 1891, n° 43. Mangon de la Lande C.-F.-J. (1885) <i>Bulletin de la société scientifique, historique et archéologique de la Corrèze</i> , 7, 1885, p. 672.		
	<ul style="list-style-type: none"> <li>➤ Photo(s)</li> <li>➤ Relevé(s)</li> <li>➤ Localisation</li> </ul>		

## INSCRIPTION N° INS036-LEM

IDENTIFICATION	COMMUNE : Rancon LIEU-DIT : Le Bourg C.I.L. : XIII, 1449	N° EA : 87 121 0023 N° ICAF :	X : 510 800 Y : 2126 250
TEXTE	NVMINIBVS • AVG FANVM • PLVTONIS • ANDECAMVLEN SES • DESVO • POSVE		
DÉVELOPPEMENT	Numinibus Aug(ustorum) Fanum Plutonis Andecamulen Ses Desvo Posue(runt)		
TRADUCTION	Aux divinités des Augustes, temple de Pluton, les Andecamulenses ont construit (ce monument) à leurs frais.		
DESCRIPTION	Sur un fond de cuve en arkose local mouluré. Dimensions 50x40 cm.		
COMMENTAIRE	Découverte dans la seconde moitié du XVIe siècle engagée dans le mur du portail d'une habitation de Rancon. Dédicace de <i>fanum</i> à Pluton, mis au jour au XVIe siècle. Le nom d'Andecamulenses pourrait désigner les membres d'un collège, religieux, corporatif ou autre.		
BIBLIOGRAPHIE	Allou C.-N. (1821) <i>Description des monuments des différents âges observés dans le département de la Haute-Vienne</i> , 1821, p. 313. Rougerie P.-E. (1860) <i>Bulletin de la société archéologique et historique du Limousin</i> , 10, 1860, p. 19. Texier (1851) <i>Manuel d'épigraphie</i> , 1851		

ANNEXES

- Photo(s)
- Relevé(s) : Texier, *Manuel d'épigraphie*
- Localisation : Mairie de Rancon



INSCRIPTION N° INS037-LEM

IDENTIFICATION

COMMUNE : Rancon N° EA : 87 121 0010 X : 510 725  
LIEU-DIT : Le Bourg, Chapelle N° ICAF : Y : 2126 400  
C.I.L. : XIII, 1448

TEXTE

HERCVLI•DEO  
TIB•IVL•IVLIAN  
VSI m

DÉVELOPPEMENT

Herculi Deo  
Tib(erius) Iul(ius) Iulian(us)  
V(otum) S(olvit) L(ibens) M(erito)

TRADUCTION

Au dieu Hercule, Tiberius Julius Julianus a consacré cet autel, avec reconnaissance et en accomplissement d'un vœu.

DESCRIPTION

Autel en granit.

COMMENTAIRE

Découvert au XVIIe siècle et signalé par Robert du Dorat.  
Dédicace à Hercule.

BIBLIOGRAPHIE

Ardant M. (1848) *Bulletin de la société archéologique et historique du Limousin*, 1848, p. 131.  
Bonat (1861) *Bulletin Archéologique du Limousin*, 11, 1861, p. 39  
Esperandieu E. (1891) *Inscriptions de la cité des Lémovices*, 1891, n° 8

ANNEXES

- Photo(s)
- Relevé(s)
- Localisation

## INSCRIPTION N° INS038-LEM

IDENTIFICATION	COMMUNE : Usseil LIEU-DIT : La Rebiere C.I.L. : XIII, 1457	N° EA : 19 275 0059 N° ICAF :	X : 599 120 Y : 2059 180
TEXTE	<p>D • M ET MEMO RIAE C • P // // // // CILEI [... ] STI</p> <p>ou</p> <p>D. METMEMO RIAE GP [...] CILEI [... ] STI</p>		
DÉVELOPPEMENT	<p>D(ii)s M(anibus) et memoriae C(aii) P[---] Cilei [---]STI[---]</p>		
TRADUCTION	Aux dieux Mânes et à la mémoire de Caius P(...) Cile(i)us (...).		
DESCRIPTION	Sur un cippe qui aurait été retrouvé sur la commune.		
COMMENTAIRE	Esperandieu donne une autre copie selon Nadaud et Beaumesnil. Dans le C.I.L., la quatrième ligne est notée : CP [...] CILEI /. La pierre avec l'inscription aurait disparu avant 1850 selon Beaumesnil. Datation : Deuxième moitié du IIe siècle – début du IIIe siècle.		
BIBLIOGRAPHIE	<p>Duroux J. (1811) <i>Essai historique sur la Sénatorerie de Limoges</i>, 1811, p. 268. Esperandieu E. (1891) <i>Inscriptions de la cité des Lémovices</i>, 1891, n° 88. Nadaud J. (1752) <i>Mémoires pour servir l'histoire du diocèse de Limoges</i>, 1752, p. 172.</p>		
ANNEXES	<ul style="list-style-type: none"> <li>➤ Photo(s)</li> <li>➤ Relevé(s)</li> <li>➤ Localisation</li> </ul>		

## INSCRIPTION N° INS039-LEM

IDENTIFICATION	COMMUNE : Usseil LIEU-DIT : C.I.L. : XIII, 1459 ; Falsae, 237	N° EA : 19 275 0025 N° ICAF :	X : Y :
TEXTE	DIS MANIBUS  Dis manibus		
DÉVELOPPEMENT	DIS MANIBUS		
TRADUCTION	Aux Dieux Mânes		
DESCRIPTION	Urne à double case, signalée uniquement par Beaumesnil.		
COMMENTAIRE	Découverte dans le champ appelé « les quatre-charrières ».		
BIBLIOGRAPHIE	<p>Esperandieu E. (1891) <i>Inscriptions de la cité des Lémovices</i>, 1891, n° 102 Lintz G. (1992), <i>La Corrèze</i>, Carte Archéologique de la Gaule, Fondation maison des sciences de l'homme, Paris, 1992 Nadaud J. (1752) <i>Mémoires pour servir l'histoire du diocèse de Limoges</i>, 1752, p. 172</p>		
ANNEXES	<ul style="list-style-type: none"> <li>➤ Photo(s)</li> <li>➤ Relevé(s)</li> <li>➤ Localisation</li> </ul>		



INSCRIPTION N° INS040-LEM

IDENTIFICATION

COMMUNE : Ussel N° EA : 19 275 0025 X :  
 LIEU-DIT : Y :  
 C.I.L. :

TEXTE

IN MEMORIE M HEC FVIT OLIM SEPVLTVRA ROMANORVM

DÉVELOPPEMENT

TRADUCTION

DESCRIPTION

Trouvée près du « Roudal » en 1890.

COMMENTAIRE

Donnée comme antique mais daterait du XVIIIe siècle.

BIBLIOGRAPHIE

Lintz G. (1992) *La Corrèze*, Carte Archéologique de la Gaule, Fondation maison des sciences de l'homme, Paris, 1992.

ANNEXES

- Photo(s)
- Relevé(s)
- Localisation

INSCRIPTION N° INS041-LEM

IDENTIFICATION

COMMUNE : Ussel N° EA : 19 275 0033 X :  
 LIEU-DIT : Rebière N° ICAF : Y :  
 C.I.L. : XIII, 1458 et Falsae, 236

TEXTE

/////  
 ET M•VIR•IL•LVPA

DÉVELOPPEMENT

[D(iis) M(anibus)]  
 et m(emoriae) Viril(ia) Lupa

TRADUCTION

Aux dieux Mânes et à la mémoire, Virilia Lupa.

DESCRIPTION

Urne cinéraire.

COMMENTAIRE

Découverte dans la nécropole romaine de Montplaisir d'Ussel.  
 Datation : Deuxième moitié du IIe siècle – début du IIIe siècle.

BIBLIOGRAPHIE

Marvaud M. (1842) *Histoire politique, civile et religieuse du Bas-Limousin*, 1, 1842, p. 23.

ANNEXES

- Photo(s)
- Relevé(s)
- Localisation

## INSCRIPTION N° INS042-LEM

IDENTIFICATION	COMMUNE : Ussel LIEU-DIT : Pont de Salles C.I.L. : XIII, <i>Falsae</i> , 235	N° EA : 19 275 0057 N° ICAF :	X : Y :
TEXTE	CVINII C • XMVIS		
DÉVELOPPEMENT			
TRADUCTION			
DESCRIPTION	Coffre funéraire à deux cavités.		
COMMENTAIRE			
BIBLIOGRAPHIE	Esperandieu E. (1891) <i>Inscriptions de la cité des Lémovices</i> , 1891, n° 147.		
ANNEXES	<ul style="list-style-type: none"> <li>➤ Photo(s)</li> <li>➤ Relevé(s)</li> <li>➤ Localisation</li> </ul>		

## INSCRIPTION N° INS043-LEM

IDENTIFICATION	COMMUNE : Ussel LIEU-DIT : Rebière C.I.L. : XIII, 1456	N° EA : N° ICAF :	X : Y :
TEXTE	D • M ET MEMO RIAE AEMILI COMBRI CI		
DÉVELOPPEMENT	D(iis) M(anibus) et memoriae Aemili(i) Combrici		
TRADUCTION	Aux dieux Mânes et à la mémoire d'Aemilius Combric(i)us.		
DESCRIPTION	Sur la pile d'un pont du chemin allant d'Ussel à St-Exupéry sur la Sarsomme.		
COMMENTAIRE	Datation : Deuxième moitié du Ile siècle – début du IIIe siècle.		
BIBLIOGRAPHIE	<p>Duroux J. (1811) <i>Essai historique sur la Sénatorerie de Limoges</i>, 1811, p. 268</p> <p>Esperandieu E. (1891) <i>Inscriptions de la cité des Lémovices</i>, 1891, n° 30</p> <p>Nadaud J. (1752) <i>Mémoires pour servir l'histoire du diocèse de Limoges</i>, 1752, p. 172</p> <p>Textier J. (1851) <i>Manuel d'épigraphie, suivi du recueil des inscriptions du Limousin</i>, 1851, p. 108, n° 46</p> <p>Vazeilles M. (1936) <i>La très vieille histoire locale. Archéologie préhistorique, celtique et gallo-romaine de la montagne limousine</i>, 3, 1936, p. 74</p> <p>Vazeilles M. (1962) <i>Le pays d'Ussel</i>, 1962, p. 80</p>		

## ANNEXES

- Photo(s)
- Relevé(s)
- Localisation

## INSCRIPTION N° INS044-VEL

## IDENTIFICATION

COMMUNE : Usson-en-Forez N° EA : 42 318 0012 X :  
 LIEU-DIT : Eglise Saint-Barthélemy N° ICAF : Y :  
 C.I.L. : XIII, 1622 I.L.A. Vellaves : 16/1/7/16

## TEXTE

---  
 [---]IMO  
 [---]ANXX  
 ---

## DÉVELOPPEMENT

---  
 [---]imo, [---]an(norum) XX  
 ---

## TRADUCTION

...mort à vingt ans...

## DESCRIPTION

Fragment brisé en haut à gauche.  
 Découvert au XIXe siècle, en rempli dans le mur de l'église, près de la porte sud.

## COMMENTAIRE

On ne sait rien de ce jeune homme inconnu, mort à vingt ans.

## BIBLIOGRAPHIE


Gounot R. (1989) *Archéologie gallo-romaine en Haute-Loire*, 1989, p. 115, 83.10  
 Rémy B. (1995) *Inscriptions latines d'Aquitaine (I.L.A.) - Vellaves*. Bordeaux : Centre Pierre Paris.  
 Salette G. (1960) « Usson-en-Forez », *La Diana*, 36, 1959-1960, p. 329-330  
 Thiollier F. (1889) *Le Forez pittoresque et monumental*, 1889, p. 411, n° 37

## ANNEXES

- Photo(s)
- Relevé(s)
- Localisation : Perdu.

## INSCRIPTION N° INS045-ARV

IDENTIFICATION	
COMMUNE : Lezoux ? LIEU-DIT : C.I.L. : ILA Arvernes : 16/1/2/41	X : Y : Inscriptions Latines des Trois Gaules : 202
TEXTE	
DÉVELOPPEMENT	
MILVT	
TRADUCTION	
Milutius ou Milutia.	
DESCRIPTION	
Couvercle en arkose d'une urne cinéraire en forme de pyramide tronquée.	
COMMENTAIRE	
Datation : 181/220 Il s'agit d'un pérégrin porteur d'un nom unique, probablement celtique, inconnu par ailleurs en Gaule.	
BIBLIOGRAPHIE	
Rémy B. (1996) <i>Inscriptions latines d'Aquitaine (ILA). Arvernes</i> . Bordeaux : IRAM.	
ANNEXES	



- Photo(s) : (ILA Arvernes)
- Relevé(s)
- Localisation : Conservée dans la collection Ch. Fabre à Bort-l'Étang ou à Saint-Martin-d'Auxigny d'après les ILA.

## INSCRIPTION N° INS046-ARV


IDENTIFICATION	
COMMUNE : Lezoux LIEU-DIT : Le Moulin à Vent C.I.L. : XIII, 1514	N° EA : N° ICAF : ILA Arvernes : 16/1/2/40
TEXTE	
DÉVELOPPEMENT	
MERCVRIO ETAVGVSTO SACRVM	
TRADUCTION	
Mercurio et Augusto sacrum	
DESCRIPTION	
Consacrée à Mercure et à Auguste ou à Mercure et à l'Auguste.	
COMMENTAIRE	
Statue de Mercure debout en arkose, brisée dans sa partie inférieure, fortement restaurée par son inventeur. Représenté sous l'apparence d'un paysan arverne, barbu et moustachu, le dieu est coiffé d'un bonnet de laine, qui pourrait être un pétase mutilé, et vêtu d'un long manteau, d'où les bras fléchis sortent de fentes latérales. Il tient de la main droite, la seule conservée, une bourse pleine. La statue, dont le dos n'est pas travaillée, comporte deux, peut-être trois inscriptions en alphabet latin : une en langue latine gravée sur l'estomac dans un cartouche en forme de <i>tabula ansata</i> , après l'érection de la statue, puisque le pli vertical médian du manteau, insuffisamment arasé lors de la création du panneau, coupe l'inscription en deux parties ; une, en langue gauloise, sur le dos, et peut-être une deuxième, en gaulois, dans le pli du manteau, contemporaines de la sculpture. Dimensions : partie supérieure : 1,50 mètre, hauteur complète estimée : 2,50 mètres.	
COMMENTAIRE	
Découverte en Mars 1891 par A. Plicque sur le côté gauche de la départementale 223, environ 1200 mètres après son embranchement avec la route nationale 89, au lieu-dit le Moulin à Vent, dans les ruines d'un petit sanctuaire. Datation : 1/150, s'il est indubitable que cette inscription est postérieure à l'érection de la statue, il n'est pas possible de préciser à quelle date elle a été gravée. Plicque : « à coté gisaient les débris du temple ».	

#### BIBLIOGRAPHIE

Heron de Villefosse A.-M. (1891) « Note sur une statue de Mercure découvert à Lezoux », *Bulletin archéologique du comité*, Paris, 1891, p.394.  
Plicque (1891) *Bulletin des antiquaires de France*, 1891, p.189  
Rémy B. (1996) *Inscriptions latines d'Aquitaine (LLA). Arvernes*. Bordeaux : IRAM.

#### ANNEXES

- Photo(s) : (LLA Arvernes)
- Relevé(s)
- Localisation : Saint-Germain-en-Laye, Musée des Antiquités Nationales (N° inv. 46.273).



#### INSCRIPTION N° INS047-ARV

##### IDENTIFICATION

COMMUNE : Lezoux N° EA : X :  
LIEU-DIT : N° ICAF : Y :  
C.I.L. : ILLA Arvernes : 16/1/2/42

##### TEXTE

DM  
VRBIC

##### DÉVELOPPEMENT

D(is) M(anibus)  
Vrbic(i)

##### TRADUCTION

Aux dieux Mânes d'Urbicus ou d'Urbica.

##### DESCRIPTION

Couvercle d'urne cinéraire en arkose, en forme de pyramide tronquée, légèrement brisée à droite.

##### COMMENTAIRE


Datation : 101/220, l'invocation, en abrégé, aux dieux Mânes incite à dater ce texte du IIe siècle, peut-être de la seconde moitié en raison du nom unique, voire du début du IIIe. Porteur d'un nom latin unique, assez répandu dans les Gaules, le défunt ou défunte est probablement pérégrin.

##### BIBLIOGRAPHIE

Rémy B. (1996) *Inscriptions latines d'Aquitaine (LLA). Arvernes*. Bordeaux : IRAM.

##### ANNEXES

- Photo(s) : (LLA Arvernes)
- Relevé(s)
- Localisation : Lezoux, Musée de la céramique.



## INSCRIPTION N° INS048-VEL

ANNEXES

## IDENTIFICATION

COMMUNE : Le Puy-en-velay X :  
 LIEU-DIT : Cathédrale Y :  
 C.I.L. : XIII, 1575 ILA Vellaves : 16/1/7/22

## TEXTE

ADIDONI • ET • AVGVSTO  
 SEX • TALONIVS • MVSICVS • D • S • P • P

## DÉVELOPPEMENT

Adidoni et Augusto,  
 Sex(tus) Talonius Musicus d(e) s(ua) p(ecunia) p(osuit).

## TRADUCTION

À Adidon et à Auguste, Sextus Talonius Musicus a offert de ses deniers (cette dédicace).

## DESCRIPTION

Bloc quadrangulaire en arkose. L'inscription, gravée sur la face visible, est surmontée de deux moulures. Sur l'autre coté est gravée une inscription chrétienne.  
 Dimensions : 0,79 x 1,57 x 0,55 m.


## COMMENTAIRE

Découvert en octobre 1847 lors de travaux à la cathédrale, en remploi comme linteau de porte.  
 Datation : 1/200, mention des *tria nomina*.  
 Dieu au nom purement celtique, Adidon est inconnu par ailleurs, Rouchon propose qu'il corresponde au génie local du Puy donnant Anicium par déformation.

## BIBLIOGRAPHIE

Gounot R. (1989) *Archéologie gallo-romaine en Haute-Loire*, 1989, p. 68, 45.42.52  
 Gounot R. *Collections lapidaires du Musée Crozatier : Essai de catalogue des fragments, accompagné de notes sur leurs contextes archéologiques et sur les monuments d'où ils proviennent*, Le Puy-en-Velay, AC1, p.104-105  
 Rémy B. (1995) *Inscriptions latines d'Aquitaine (I.L.A.) - Vellaves*. Bordeaux : Centre Pierre Paris  
 Rouchon U. (1947) *Le Velay gallo-romain et sa capitale Ruessio*, 1947, p. 86-87  
 Toutain J. (1902) *Klio*, 2, 1902, p. 96

- Photo(s) : (ILA Vellaves)
- Relevé(s)
- Localisation : Cathédrale



## INSCRIPTION N° INS049-VEL

### IDENTIFICATION

COMMUNE : Le Puy-en-Velay X :  
 LIEU-DIT : Baptistère Saint-Jean Y :  
 C.I.L. : XIII, 1586 ILA Vellaves : 16/17/23

### TEXTE

FDC

### DÉVELOPPEMENT

F(ulgur) d(iuum) c(onditum)

### TRADUCTION

La foudre divine (a été) enterrée (ici).

### DESCRIPTION

Cartouche d'arkose accosté d'appendices en forme de queues d'aronde.

### COMMENTAIRE

Découvert au début du XIXe siècle, encastré dans l'abside du baptistère.  
 Datation : 1/300, d'après la paléographie.  
 Manifestation d'un culte rendu à Jupiter pour B. Rémy.

### BIBLIOGRAPHIE

Gounot R. (1989) *Archéologie gallo-romaine en Haute-Loire*, 1989, p. 70, 45-42.63  
 Remy B., Buisson A. (1992) *Revue archéologique de Narbonnaise*, 25, 1992, p. 83-104  
 Rémy B. (1993) *Revue archéologique du centre de la France*, 32, 1993, p. 168-169, photo  
 Rémy B. (1995) *Inscriptions latines d'Aquitaine (I.L.A.) - Vellaves*. Bordeaux : Centre Pierre Paris.  
 Rouchon U. (1947) *Le Velay gallo-romain et sa capitale Ruessio*, 1947, p. 92-93

### ANNEXES

- Photo(s) : (ILA Vellaves)
- Relevé(s)
- Localisation : Baptistère Saint-Jean



## INSCRIPTION N° INS050-VEL

### IDENTIFICATION

COMMUNE : Le Puy-en-Velay N° EA : X :  
 LIEU-DIT : Cathédrale N° ICAF : Y :  
 C.I.L. : XIII, 1576 ILA Vellaves : 16/17/24

### TEXTE

[...]  
 [...] JIDONNI•PRISCI[...]  
 VELLAVI•OM•NI•BVS•OF[...]  
 S•CIVIL•IB•VS•IN•CIVITA[...]  
 S•VA•FVNCTO•A•FERRAR[...]  
 RVM•G•IVL•PA•TE•RNVS•AM•II[...]  
 VS•S•IB•IQVEVIVS•DE•PROPRI[...]  
 PO•NE•NDVM•CVR•AV•IT•ET  
 SAD

### DÉVELOPPEMENT

[D(is) M(anibus)]  
 [Se]x[t]i Donni Prise[iani] ?],  
 Vellui, om[ni]b[us] officii-  
 S[eculi]b[us] in civitate  
 s[ua] functo, a(d)lectori ferra[ri]a-  
 rum. G(aius) Iul(ius) Pa[tr]ernus, am[ic]i[c]-  
 us s[ui]b[us] ique ui(u)bus de propri[o]  
 po[ste]re[ndum] cur[avit] et  
 s[ua]b[sc]ia d[edicavit].

### TRADUCTION

Aux dieux Mânes de Sextus Donnius Priscianus (?), Vellave, qui a rempli dans sa cité toutes les fonctions civiles, receveur des mines de fer, Gaius Iulus Paternus, son ami, a, de son vivant et de ses deniers, fait faire (ce monument) qui lui était aussi destiné et l'a dédié sous l'ascia.

### DESCRIPTION

Bloc quadrangulaire en arkose, sans ornement, brisé ou retaillé sur trois cotés.  
 Dimensions : 0,55 x 0,88 x 0,36 mètres.  
 Découvert au XVIIIe siècle en remploi dans un mur : Perron dans la cour de la sacristie de la cathédrale.

## COMMENTAIRE


Datation : 151/220, l'invocation aux dieux Mânes, la dédicace sous l'*asciá*, la relative loquacité du texte incite à le dater au plus tôt de la seconde moitié du IIe siècle. L'abréviation importante dans l'inscription de la charge de *ferrar[ia]rum* dans l'administration des mines de fer, laisse penser que celle-ci était bien connue par les Vellaves.

## BIBLIOGRAPHIE

Gounot R. (1989) *Archéologie gallo-romaine en Haute-Loire*, 1989, p. 68, 45-42-53  
 Rémy B. (1995) *Inscriptions latines d'Aquitaine (I.L.A.) - Vellaves*. Bordeaux : Centre Pierre Paris  
 Rouchon U. (1947) *Le Velay gallo-romain et sa capitale Ruessio*, 1947, p. 87-88, 265-267

## ANNEXES

- Photo(s) : (ILA Vellaves)
- Relevé(s)
- Localisation : Le Puy-en-Velay



## INSCRIPTION N° INS051-VEL

## IDENTIFICATION

COMMUNE : Le Puy-en-Velay N° EA : X :  
 LIEU-DIT : Cathédrale N° ICAF : Y :  
 C.I.L. : XIII, 1577 ILA Vellaves : 16/1/7/25

## TEXTE

[--- .....]FERRARARGVTVATER • PRAEFECTVS  
 COLON[---]  
 [---]QVI • ANTEQVAM • HIC • QVIESCOLIBEROSMEOS[---]  
 [---]VTROSQ • VIDINONN • FEROCEMFLAM • IIV'IR'VMBIS[---]

## DÉVELOPPEMENT

[--- adlector ?] ferrariar(um), gutuater, praefectus colo(iae) [---]  
 [---] qui antequam hic quiesco, liberos meos [---]  
 [---] utrosq(ue) uidi Nonni(um) Ferocem, flam(inem), Ili'ir'um bis [---]

## TRADUCTION

... receveur ( ?) des mines de fer, *gutuater*, préfet de la colonie.... avant de reposer ici, j'ai vu... mes deux enfants... l'un des deux, Nonnius Ferox, flamme et deux fois *duumvir*...

## DESCRIPTION

Trois blocs de grand appareil, jointif en arkose. Ce tombeau était sans doute une construction monumentale.  
 Dimensions : 0,63 x 3,88 m.

## COMMENTAIRE

Découvert partiellement au XVIe siècle en remploi dans le clocher de la cathédrale et redécouverts en 1856.  
 Datation : 151/210, l'absence du prénom, le type de gravure, l'absence de dépassement des lignes pour les I et les T et la paléographie incitent à dater ce texte de la seconde moitié du IIe siècle, voire les premières années du IIIe.



BIBLIOGRAPHIE

- Gounot R. (1989) *Archéologie gallo-romaine en Haute-Loire*, 1989, p. 69, 45.42.54  
 Gounot R. *Collections lapidaires du Musée Crozatier : Essai de catalogue des fragments, accompagné de notes sur leurs contextes archéologiques et sur les monuments d'où ils proviennent*, Le Puy-en-Velay, GRA, p. 47-48  
 Rémy B. (1995) *Inscriptions latines d'Aquitaine (I.L.A.) - Vellaves*. Bordeaux : Centre Pierre Paris.  
 Rouchon U. (1947) *Le Velay gallo-romain et sa capitale Ruessio*, 1947, p. 88-89

ANNEXES

- Photo(s) : (ILA Vellaves)
- Relevé(s)
- Localisation : Cathédrale, à trois mètres de hauteur.



INSCRIPTION N° INS052-VEL

IDENTIFICATION

COMMUNE : Le Puy-en-Velay N° EA : X :  
 LIEU-DIT : Baptistère Saint-Jean N° ICAF : Y :  
 C.I.L. : XIII, 1579 ILA Vellaves : 16/1/7/26

TEXTE

DVBN'OC'OVE [ . . . . . ]

DÉVELOPPEMENT

Dubn'oc'o, ue[rgobreto ?].

TRADUCTION

A Dubnocus, vergobret (?) ou fils de Ve...

DESCRIPTION

Pierre oblongue en arkose, brisée à gauche et à droite, retaillée sur les deux autres côtés.  
 Dimensions : 35 x 116

COMMENTAIRE

Découverte au début du XIXe siècle, engagée dans le mur méridional du chevet du baptistère.  
 Datation : 1/50 par la paléographie.  
 Sans doute une épitaphe monumentale.  
 Porteur d'un nom unique, ce Gaulois était pérégrin. Ce serait la première mention d'un vergobret chez les Vellaves.

BIBLIOGRAPHIE

- Gounot R. (1989) *Archéologie gallo-romaine en Haute-Loire*, 1989, p. 61 (45.40), 69 (45.42.56)  
 Rémy B. (1995) *Inscriptions latines d'Aquitaine (I.L.A.) - Vellaves*. Bordeaux : Centre Pierre Paris  
 Rouchon U. (1947) *Le Velay gallo-romain et sa capitale Ruessio*, 1947, p. 89-90

- Photo(s) : (*ILA Vellaves*)
- Relevé(s)
- Localisation : Baptisière Saint-Jean



## INSCRIPTION N° INS053-VEL

### IDENTIFICATION

COMMUNE : le Puy-en-Velay  
 LIEU-DIT : Cathédrale  
 C.I.L. : XIII, 1581  
 N° EA : X :  
 N° ICAF : Y :  
 ILA Vellaves : 16/1/7/27

### TEXTE

IOVI  
 NVS

### DÉVELOPPEMENT

Iouinus.

### TRADUCTION

Iouinus.

### DESCRIPTION

Face antérieure en arkose, brisée en deux et retaillée, d'un sarcophage. Décoré de douze larges cannelures évidées. La première à gauche, est ornée dans sa partie supérieure d'un petit buste du défunt sculpté en demi-ronde-bosse. L'inscription est gravée sur la marge de la partie gauche après la dernière colonne.  
 Dimensions : 0,59 x 2,11 m.

### COMMENTAIRE

Découverte près de la cathédrale en 1855.


Datation : 41/80, l'emploi du nominatif pourrait peut-être dater ce texte du milieu du I<sup>er</sup> siècle, mais il n'est pas exclu que l'épithaphe ait été gravée très postérieurement.

Iouinus est le surnom du défunt ou son nom unique de pérégrin. Il est assez fréquent dans le monde romain.

### BIBLIOGRAPHIE

Gounot R. (1989) *Archéologie gallo-romaine en Haute-Loire*, 1989, p. 69, 45, 42, 57  
 Rémy B. (1995) *Inscriptions latines d'Aquitaine (I.L.A.) - Vellaves*. Bordeaux : Centre Pierre Paris.  
 Rouchon U. (1947) *Le Velay gallo-romain et sa capitale Ruessio*, 1947, p. 90

- Photo(s) : (*ILA Vellaves*)
- Relevé(s)
- Localisation : Dans le mur du clocher, à l'intérieur de l'abside. Moulage partiel au Musée Crozatier (Le Puy-en-Velay).



## INSCRIPTION N° INS054-VEL

## IDENTIFICATION

COMMUNE : Le Puy-en-Velay N° EA : X :  
 LIEU-DIT : Cathédrale N° ICAF : Y :  
 C.I.L. : XIII, 1582 ILA Vellaves : 16/1/7/28

## TEXTE

[...]  
 ETMEMO  
 RIEA ET ER NE  
 M • IVLCO ME T  
 ALISDVLC[ ]S  
 SIMOMARI  
 AMARITO

## DÉVELOPPEMENT

[D(is) M(anibus)]  
 et memo-  
 ri(a)e a'et'er'n(a)e  
 M(arci) Iul(ii) Co'me't-  
 alis dulc[i]s-  
 simo Mari-  
 a marito.

## TRADUCTION

Aux dieux Mânes et à la mémoire éternelle de Marcus Iulus Cometalis. Maria à son très cher mari.

## DESCRIPTION

Autel funéraire en arkose retaillé en quatre blocs en vue d'un remploi. Le débitage de la pierre a fait disparaître le haut de la ligne 5 (c et d). Un grand trou carré de tenon à la face supérieure des blocs a et b indique d'une autre pierre servait de couronnement.  
 Dimensions : a : 0,68 x 0,345 x 0,495 – b : 0,655 x 0,45 x 0,495 – c : 0,68 x 0,38 x 0,485 – d : 0,66 x 0,36 x 0,46 mètres.

## COMMENTAIRE

Découvert en trois fois dans les fondations de la cathédrale (1842, 1847, 1850).  
 Datation : 181/205 par la référence à la mémoire éternelle, le superlatif et la formulation très maladroite de la dédicace se conjuguent avec l'écriture pour dater ce texte de la fin du IIe ou de la première moitié du IIIe siècle.

Le défunt porte les *tria nomina* classiques du citoyen romain. Si son gentilice impérial est très fréquent, en revanche son *cognomen*, qui fait peut-être référence à sa naissance l'année du passage d'une comète, n'est pas attesté dans les provinces gauloises et ne semble pas se retrouver ailleurs.


Sa femme porte un nom latin unique, assez peu répandu et devait être pérégrine.

#### BIBLIOGRAPHIE

- Gounot R. (1989) *Archéologie gallo-romaine en Haute-Loire*, 1989, p. 69  
 Rémy B. (1995) *Inscriptions latines d'Aquitaine (I.L.A.) - Vellaves*. Bordeaux : Centre Pierre Paris.  
 Rouchon U. (1947) *Le Velay gallo-romain et sa capitale Ruessio*, 1947, p. 90-91

#### ANNEXES

- Photo(s) : (ILA Vellaves)
- Relevé(s)
- Localisation : Le Puy-en-Velay



## INSCRIPTION N° INS055-VEL

#### IDENTIFICATION

COMMUNE : Le Puy-en-Velay N° EA : X :  
 LIEU-DIT : Maison Dorson (prox. St-Jean) N° ICAF : Y :  
 C.I.L. : XIII, 1583 ILA Vellaves : 16/1/7/29

#### TEXTE

[..]  
 [.....]  
 [....---]  
 [---]OSSAEFEM  
 [.]NAE • SAP'IE'N  
 [.]JISSI'MA'E • ET • IN  
 [..]GERRIMAE  
 [.]BQVIVSPIE  
 [....]EM • HOC • MO  
 [....]ENTVM  
 [.....---]

#### DÉVELOPPEMENT

[D(is) M(ambus)]  
 [et memor ?]-  
 [ica ---]  
 [---]ossae, fem-  
 [i]nae sap'ie'n-  
 [t]issi'ma'e et in-  
 [te]gerrimae,  
 [o]b quibus pie-  
 [tat]em hoc mo-  
 [num]entum  
 [fecit ? ---]

#### TRADUCTION

Aux dieux Mânes et à la mémoire (?) de [---]ossa, femme pleine de sagesse et d'intégrité, à qui... à cause de sa piété (a ou ont élevé) ce monument.

#### DESCRIPTION

Bloc d'arkose brisé en haut et en bas et sans doute retaillé à gauche et à droite.  
 Dimensions : 0,67 x 0, 605 mètre.

COMMENTAIRE

Découvert en 1858 en remploi dans un mur de la maison Dorson, près du chevet du baptistère Saint-Jean.  
 Datation : 181/250, la mention de la mémoire, les épithètes louangeuses et la formule funéraire incitent à dater cette épitaphe de la fin du IIe siècle ou du IIIe.

BIBLIOGRAPHIE

Gounot R. (1989) *Archéologie gallo-romaine en Haute-Loire*, 1989, p. 69, 45.42.60  
 Rémy B. (1995) *Inscriptions latines d'Aquitaine (I.L.A.) - Vellaves*. Bordeaux : Centre Pierre Paris.  
 Rouchon U. (1947) *Le Velay gallo-romain et sa capitale Ruessio*, 1947, p. 91

ANNEXES

- Photo(s) : (ILA Vellaves)
- Relevé(s)
- Localisation : Le Puy-en-Velay



INSCRIPTION N°INS 056-VEL

IDENTIFICATION

COMMUNE : Le Puy-en-Velay N° EA : X :  
 LIEU-DIT : Baptistère Saint-Jean N° ICAF : Y :  
 C.I.L. : XIII, 1584 ILA Vellaves : 16/1/7/30

TEXTE

D<sup>ϕ</sup>M  
 ETMEMO • TERE  
 AMATIOFE  
 STA • FRA • VIV  
 PON • DVM • CV  
 ETMDD

DÉVELOPPEMENT

D(is) M(anibus)  
 Et memo(riae), Tere(ntio ?)  
 Amatio. Fe-  
 Sta, fra(tri), uiu(a)  
 Pon(en)dum cu(trait)  
 Et m(enumentum) d(e)d(icauit).

TRADUCTION

Aux dieux Mânes et en souvenir, à Terentius (?) Amatius (?), Festa a, de son vivant, élevé à son frère ce monument et l'a dédié.

DESCRIPTION

Stèle en arkoise avec moulure. La base et le fronton sont triangulaires et moulurés.  
 Dimensions : 1,13 x 0,495 x 0,195 mètre.  
 Puisque le défunt a les *duo nomina*, il devait être citoyen romain.

COMMENTAIRE

Découverte au XVIIIe siècle en remploi dans le mur sud du baptistère Saint-Jean.  
 Datation : 181/210, la mention de la mémoire se conjugue avec l'écriture pour inciter à dater ce texte de la fin du IIe siècle ou du début du IIIe.

BIBLIOGRAPHIE

Gounot R. (1989) *Archéologie gallo-romaine en Haute-Loire*, 1989, p. 69, 45.42.61

Rémy B. (1995) *Inscriptions latines d'Aquitaine (I.L.A.) - Vellaves*. Bordeaux : Centre Pierre Paris.  
 Rouchon U. (1947) *Le Velay gallo-romain et sa capitale Ruessio*, 1947, p. 91

## ANNEXES

- Photo(s) : (LA Vellaves)
- Relevé(s)
- Localisation : Le Puy-en-Velay



## INSCRIPTION N° INS057-VEL

## IDENTIFICATION

COMMUNE : Le Puy-en-Velay N° EA : X :  
 LIEU-DIT : Baptistière Saint-Jean N° ICAF : Y :  
 C.I.L. : XIII, 1580 ILA Vellaves : 16/1/7/31

## TEXTE

[---]JEFEROCNAESVL[.....---]  
 [.....]DESHONO[.]JATAE[.---]  
 [---]TTT•HOS•TF•C[.]MMV[.....]

## DÉVELOPPEMENT

[---]EFERO Cnae(us) Sul[picius ?---]  
 [here]des Hono[r]ata e[t---]  
 [---]TTT HOS TF ? c[o]mmu[n]i impensa ?].

## TRADUCTION

## DESCRIPTION

Bloc quadrangulaire en arkose brisé en son milieu, retaillé à gauche et à droite.  
 Dimension : 0,67 x 1,06 m.

## COMMENTAIRE

Découverte au début du XIXe siècle en remploi dans le mur méridional du chevet du baptistère Saint-Jean.  
 Datation : 1/300, d'après la paléographie.  
 Il est quasiment impossible de commenter cette épitaphe très fragmentaire, dont la plupart des restitutions sont loin d'être assurées.

## BIBLIOGRAPHIE

Gounot R. (1989) *Archéologie gallo-romaine en Haute-Loire*, 1989, p. 69, 45.42.58  
 Rémy B. (1995) *Inscriptions latines d'Aquitaine (I.L.A.) - Vellaves*. Bordeaux : Centre Pierre Paris.  
 Rouchon U. (1947) *Le Velay gallo-romain et sa capitale Ruessio*, 1947, p. 90

- Photo(s) : (ILA Vellaves)
- Relevé(s)
- Localisation : Baptistère Saint-Jean (même endroit).



## INSCRIPTION N° INS058-VEL

## IDENTIFICATION

COMMUNE : Le Puy-en-Velay N° EA : X :  
 LIEU-DIT : Cathédrale N° ICAF : Y :  
 C.I.L. : XIII, 1578 ILLA Vellaves : 16/1/7/32

## TEXTE

---]CLIL[---]  
 [.....]VNT • HO[---]  
 [---]S FORV[---]  
 [---]P[---]  
 ---

## DÉVELOPPEMENT

---]CLIL[---]  
 [hic siti s]unt HO[---]  
 [---]S FORV[---]  
 [---]P[---]  
 ---

## TRADUCTION

## DESCRIPTION

Bloc en arkose brisé ou retaillé de tous cotés.  
 Dimensions : 0,70 x 0,76 x 0,45 mètre.

## COMMENTAIRE

Découvert avant 1820 en remploi dans un mur de la cathédrale.  
 Datation : 1/100 d'après la paléographie.  
 Il pourrait s'agir d'une épitaphe qui, à en juger par la taille imposante des lettres, pourrait avoir été gravée sur un tombeau de proportions monumentales et dater du 1er siècle.

## BIBLIOGRAPHIE

Gounot R. (1989) *Archéologie gallo-romaine en Haute-Loire*, 1989, p. 69, 45, 42, 55  
 Rémy B. (1995) *Inscriptions latines d'Aquitaine (I.L.A.) - Vellaves*. Bordeaux : Centre Pierre Paris.  
 Rouchon U. (1947) *Le Velay gallo-romain et sa capitale Ruessio*, 1947, p. 89

- Photo(s) : (*ILA Vellaves*)
- Relevé(s)
- Localisation : Le Puy-en-Velay



## INSCRIPTION N° INS059-VEL

## IDENTIFICATION

COMMUNE : Le Puy-en-Velay N° EA : X :  
 LIEU-DIT : N° ICAF : Y :  
 C.I.L. : XIII, 1585 ILA Vellaves : 16/1/7/33

## TEXTE

D[.]  
 [---.....]  
 CISSIMAE[.....]  
 NVM • I • MENSES VII DIES XXXVIII [.....]  
 FACIENDVM CVRAVIT

## DÉVELOPPEMENT

D(is) [M(ambus)]  
 [--- filiae ? dul]cissimae, [quae uixit an]num I, menses VII, dies, XXXVIII. [mater ?]  
 faciendum curauit.

## TRADUCTION

Aux dieux Mânes de ..., fille adorée, qui vécut un an, sept mois, vingt-huit (ou vingt-neuf) jours. (Sa mère ou son père) (?) a fait faire (ce monument).

## DESCRIPTION

Fragment de sarcophage en arkose avec de chaque coté un appendice en forme de queue d'aronde.

## COMMENTAIRE

Datation : 151/200, l'invocation aux dieux Mânes, la mention détaillée de l'âge, l'épithète louangeuse et la formule funéraire finale incitent à dater ce texte du IIe siècle, peut-être de la seconde moitié.

## BIBLIOGRAPHIE

Gounot R. (1989) *Archéologie gallo-romaine en Haute-Loire*, 1989, p. 70, 45.42.62  
 Rémy B. (1995) *Inscriptions latines d'Aquitaine (I.L.A.) - Vellaves*. Bordeaux : Centre Pierre Paris.  
 Rouchon U. (1947) *Le Velay gallo-romain et sa capitale Ruessio*, 1947, p. 92



- Photo(s)
- Relevé(s)
- Localisation

## INSCRIPTION N° INS060-VEL

### IDENTIFICATION

COMMUNE : Le Puy-en-Velay      N° EA :      X :  
 LIEU-DIT : Cathédrale      N° ICAF :      Y :  
 C.I.L. : XIII, 11170      I.L.A. Vellaves : 16/1/7/34

### TEXTE

[---.....]SPO[.....]

### DÉVELOPPEMENT

[--- Augustu]s po[ntifex maximus ---]

### TRADUCTION

### DESCRIPTION

Pierre sans doute brisée de tous coté.

### COMMENTAIRE

Découverte au début du XIXe siècle engagée dans le mur de la sacristie de la cathédrale, « en face de la maison de Saint-Didier ».

Datation : 1/300

Ces trois lettres monumentales pourraient appartenir à un fragment d'inscription gravée en l'honneur d'un empereur, mais il a aussi de nombreuses autres possibilités.

### BIBLIOGRAPHIE

Jacotin A. (1904) *Mémoires de Antoine-Alexis DURANSON*, 1904, p. 89  
 Rémy B. (1995) *Inscriptions latines d'Aquitaine (I.L.A.) - Vellaves*. Bordeaux : Centre Pierre Paris.

### ANNEXES

- Photo(s)
- Relevé(s)
- Localisation : Perdue.


## INSCRIPTION N°INS061-ARV

IDENTIFICATION	
COMMUNE : Le Mont Dore LIEU-DIT : C.I.L. : XIII falsae 242	N° EA : X : N° ICAF : Y :
TEXTE	HERCVLI MERCVRIO ET SILVANO SACRVM ET DIVO PANTEO EX . V
DÉVELOPPEMENT	
TRADUCTION	
DESCRIPTION	Tardieu : « Précédemment on avait trouvé l'inscription suivante qui prouve que les dieux Hercule, Mercure, et Sylvain étaient dans le panthéon du Mont-Dore, et que donne Rabany-Beauregard ».
COMMENTAIRE	Autre inscription mentionnant des dieux de source ayant un pouvoir guérisseur. Mentionnée comme fausse dans le Corpus.
BIBLIOGRAPHIE	Durand-Lefebvre M. (1926) <i>Les vestiges antiques et le culte des sources au Mont-Dore</i> , Le Puy, 1926, p. 64 Tardieu A. (1976) <i>Grand dictionnaire historique du département du Puy-de-Dôme</i> , Laffitte-Reprints, Marseille, 1976, p. 223
ANNEXES	

- Photo(s)
- Relevé(s)
- Localisation

## INSCRIPTION N°INS062-GAB

IDENTIFICATION	
COMMUNE : Mende LIEU-DIT : Ispagnac - Eglise C.I.L. : XIII, 1562	N° EA : X : N° ICAF : Y :
TEXTE	DM SECVND [...] I [...] QVIN [...] IN [...] SECVNDVS [...]
DÉVELOPPEMENT	
TRADUCTION	
DESCRIPTION	Cippe funéraire romain existant dans l'église d'Ispagnac et paraissant avoir été transformé en autel chrétien.
COMMENTAIRE	
BIBLIOGRAPHIE	Germer-Durand (1880) <i>Bulletin des antiquaires de France</i> , 1880, p.258.
ANNEXES	



- Photo(s)
- Relevé(s) : *Bulletin des Antiquaires de France*
- Localisation

INSCRIPTION N° INS063-GAB

IDENTIFICATION

COMMUNE : Mende X :  
 LIEU-DIT : Allenc Y :  
 C.I.L. : XIII, 1563

TEXTE

D M  
 MEMORIAE  
 GEMINAE  
 M D  
 ANTICVS  
 MARITVS  
 // // // // //

DÉVELOPPEMENT

D(iis) M(anibus) (et) memoriae Geminæ, m(onumentum) d(edit) Anticus Maritus

TRADUCTION

DESCRIPTION

Cippe découvert à Allenc et transporté à la préfecture.  
 Bloc quadrangulaire avec base et couronnement à moulures.


COMMENTAIRE

BIBLIOGRAPHIE

Germer-Durand (1880) *Bulletin des antiquaires de France*, 1880, p. 190  
 Germer-Durand (1881) *Bulletin des antiquaires de France*, 1881, p. 113

ANNEXES

- Photo(s)
- Relevé(s) : *Bulletin des antiquaires de France*
- Localisation



INSCRIPTION N° INS064-VEL

IDENTIFICATION

COMMUNE : Usson-en-Forez N° EA : 43 318 0002 X :  
 LIEU-DIT : N° ICAF : Y :  
 C.I.L. : XIII, 8867 ILLA Vellaves : 16/1/7/57

TEXTE

IMP CAESAR  
 VS MAXIMI  
 FELIX AVGPM  
 PROCOS PRIM  
 ET FEIVL VERV  
 NOBILISSIMVS  
 PRINCEPS IVVENTV  
 TIS VETVS TAT CON  
 RESTITVERVNT  
 M XIII

DÉVELOPPEMENT

Imp(erator) Caesar [C(aius) Iul(ius) Ver]-  
 U[s] Mximi[us], P[ius]  
 Felix, Aug(ustus), p(ontifex) m(aximus), [tr(ibunicia) p(otestate) III co(n)s(ul)]  
 Proco(n)s(ul), p(ater) p(atriciae), im(p(erator) V)  
 et C(aius) Iul(ius) Veru[s] Maximus],  
 nobilissimus [Caesar],  
 princeps iuuentu[ti]s, uias et pont]-  
 us uetustat[e] con[lapsos]  
 restituerunt.  
 M(ilia) p(assuum) XIII

TRADUCTION

L'empereur César Jules Maximin, heureux, auguste, souverain pontife, proconsul pour la première fois, et son fils Jules Verus, très noble prince de la jeunesse, ont réparé cette voie effondrée par la vétusté. XIVe milliaire.

DESCRIPTION

Borne perdue.

COMMENTAIRE

Datation : 236/237

## BIBLIOGRAPHIE

Malègue H. (1894) *Antiquités gallo-romaines de la Haute-Loire*, Le Puy, 1894, p. 96  
 Rémy B. (1995) *Inscriptions latines d'Aquitaine (I.L.A.) - Vellaves*. Bordeaux : Centre Pierre Paris

## ANNEXES

- Photo(s)
- Relevé(s)
- Localisation

## INSCRIPTION N° INS065-ARV

## IDENTIFICATION

COMMUNE : Chamalières N° EA : 63 075 0080 X :  
 LIEU-DIT : Eglise Notre Dame N° ICAF : Y :  
 C.I.L. : ILA Arvernes : 16/1/2/33

## TEXTE

[ . ]M  
 [---]AERA[---]  
 ---

## DÉVELOPPEMENT

[D(iis)]M(anibus)  
 [---]aera[---]

## TRADUCTION

Aux dieux Mânes (...)

## DESCRIPTION

Bloc d'arkose, brisé de tous côtés. Dimensions 28x27 cm.

## COMMENTAIRE


Découverte en 1963 lors du nettoyage de l'église Notre-Dame, sous l'ancien crépi, en rempli dans le deuxième pilier nord de la nef, face sud, à Chamalières.  
 Datation : Première moitié du Ile siècle, d'après l'invocation aux dieux Mânes et la paléographie.

La restitution *diis Manibus* n'est pas entièrement assurée. S'il s'agit bien d'une épitaphe, il est impossible de restituer le nom du défunt.

## BIBLIOGRAPHIE

Fournier P.-F. (1965) *Gallia*, 23, 1965, p. 396-397, fig. 15  
 Fournier P.-F. (1970) *Nouvelles recherches sur Clermont-Ferrand*, 1970, p. 367  
 Rémy B. (1996) *Inscriptions latines d'Aquitaine (I.L.A.)*. Arvernes. Bordeaux : IRAM.

- Photo(s) : (*ILA Arvernes*)
- Relevé(s)
- Localisation



## INSCRIPTION N° INS066-ARV

## IDENTIFICATION

COMMUNE : Chamalières N° EA : X :  
 LIEU-DIT : Rue d'Assas N° ICAF : 63 075 032 Y :  
 C.I.L. : XIII, 1478 ILA Arvernes : 16/1/2/32

## TEXTE

[... ] MEMO[ ..... ]  
 [---. ] L • DVLCISSIMO  
 [..... ]  
 M • XETDXI  
 [---] VSPATER  
 POS[ ... ]

## DÉVELOPPEMENT

[*D(its) M(anibus) et memo[ri]ae ---?*]  
 [---] *f*l[*(io) d'ul' cis si'mo*  
 [*qui vixit a(annis) ---*]  
*m(ensibus) X et d(iebus) XI*  
 [---] *us pater*  
*pos[uit].*

## TRADUCTION

Aux dieux Mânes et à la mémoire (...), à (...), fils adoré qui a vécu (...) années, dix mois et onze jours, (...) us son père a placé (ce monument).

## DESCRIPTION

Pierre de taille cubique en trachyte, grossièrement aménagée en sarcophage. L'inscription est gravée de part et d'autre d'une sculpture en demi-relief représentant un « édicule cintré soutenu par des colonnettes et au milieu duquel devait se trouver un buste » (A. Maire).

## COMMENTAIRE

Découverte en avril 1888 par A. Maire, « dans un terrain de l'Avenue de Royat, au terroir de l'Argilet », actuelle rue d'Assas, à Chamalières.  
 L'invocation aux dieux Mânes, à la mémoire et l'indication de l'âge incitent à dater cette inscription de la fin du IIe ou du début du IIIe siècle.

## BIBLIOGRAPHIE

Maire A. (1888) *Revue d'Arvergne*, 5, 1888, p. 137

## ANNEXES

- Photo(s)
- Relevé(s)
- Localisation

## INSCRIPTION N° INS067-ARV

## IDENTIFICATION

COMMUNE : Chamalières N° EA : 63 075 0080 X :  
 LIEU-DIT : Eglise Notre Dame N° ICAF : Y :  
 C.I.L. : ILLA Arvernes : 16/1/2/34

## TEXTE

---]IO+[---]  
 [---]VAE[---]  
 [---]+PEI[---]  
 [---]  
 [---]ER[---

## DÉVELOPPEMENT

---]io+[---]  
 [---]vae[---]  
 [---]+pei[---]  
 [---]  
 [---]er[---

## TRADUCTION

## DESCRIPTION

Pierre de taille en trachyte, brisée de tous côtés. La pierre a été profondément creusée sur un quart de sa surface au niveau de la quatrième ligne, afin de réaliser l'installation électrique de l'église.

Dimensions 0,36 x 0,16 m.


## COMMENTAIRE

Découverte en 1963 lors du nettoyage de l'église Notre-Dame, sous l'ancien crépi, en rempli dans le troisième pilier nord de la nef, face sud, à Chamalières.  
 Bernard Rémy indique qu'il n'est pas capable d'expliquer ce texte.

## BIBLIOGRAPHIE

Fournier P.-F. (1965) *Gallia*, 23, 1965, p. 396-397  
 Fournier P.-F. (1970) *Nouvelles recherches sur Clermont-Ferrand*, 1970, p. 367  
 Rémy B. (1996) *Inscriptions latines d'Aquitaine (LLA). Arvernes. Bordeaux* : IRAM

- Photo(s) : (*ILA Arvernes*)
- Relevé(s)
- Localisation



## INSCRIPTION N° INS068-ARV

## IDENTIFICATION

COMMUNE : Chamalières N° EA : 63 075 0080 X :  
 LIEU-DIT : Eglise Notre Dame N° ICAF : Y :  
 C.I.L. : ILA Arvernes : 16/1/2/35

## TEXTE

---  
 [---]OM  
 ---

## DÉVELOPPEMENT

## TRADUCTION

## DESCRIPTION

Bloc d'arkose, brisé de tous côtés.

## COMMENTAIRE

Découverte à une date inconnue en remploi dans un pilier du bas-côté sud de l'église Notre-Dame, à Chamalières.

## BIBLIOGRAPHIE

Fourmier P.-F. (1970) *Nouvelles recherches sur Clermont-Ferrand*, 1970, p. 367-368  
 Rémy B. (1996) *Inscriptions latines d'Aquitaine (I.L.A.) Arvernes*. Bordeaux : IRAM

## ANNEXES

- Photo(s)
- Relevé(s)
- Localisation

## INSCRIPTION N° INS069-ARV

## IDENTIFICATION

COMMUNE : Courpière X :  
 LIEU-DIT : Tarragnat Y :  
 C.I.L. : XIII, 1516  
 ILA Arvernes : 16/1/2/38

## TEXTE

MARTI • RANDOSATI • BASSINVS • BASSVLI • F • V • S • L • ϕ M

## DÉVELOPPEMENT

Marti Randosati Bassinus Bassuli filiūs v(otum) s(oluit) l(ibens) m(erito)

## TRADUCTION

À Mars Randosas, Bassinus, fils de Bassulus, s'est acquitté de son vœu et à juste titre (trad. ILA).

## DESCRIPTION

Coupe d'argent «façonnée au reboulé en forme d'assiette creuse». Elle est ornée de six bosselottes saillantes régulièrement disposées autour de la partie centrale. Au fond, un bandeau circulaire entoure une gravure représentant un oiseau (une colombe ?) posé au sol, et orienté à gauche, faisant face à un objet circulaire (une pomme ?).  
 Poids 140,66 g, diamètre 16,3 cm.

## COMMENTAIRE

Découverte d'après le CIL vers 1829, au lieu dit Tarragnat, à Courpière, sur la rive gauche de la rivière Dore. B. Rémy affirme que l'onomastique celtique s'est maintenue longtemps dans les campagnes gauloises, cependant ce Bassinus devait appartenir à la classe des ruraux aisés, soucieuse de romanisation, puisqu'il a les moyens d'offrir un vase d'argent à Mars. A une date ultérieure, les deux hommes auraient eu un nom plus latinisé. Randosas est une divinité locale, peut être topique, et inconnue par ailleurs. Elle est ici assimilée à Mars. Bassinus porte un nom unique, seule occurrence en Gaule. Il indique sa filiation par le nom unique de son père, Bassulus ; tous deux sont pérégrins. Ces deux noms pourraient être celtiques. Bassulus est un hapax.

Datation : Ier siècle, voire la première moitié du IIe siècle.

## BIBLIOGRAPHIE

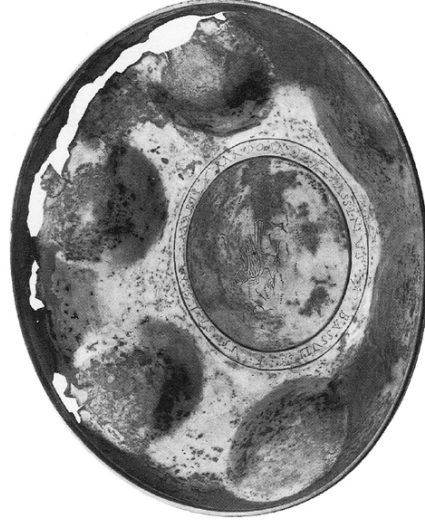
Allmer A. (1902) *Revue épigraphique (Vienne)*, 4, 1899-1902, p. 281, n° 1517  
 Bouillet J.-B. (1874) *Mémoires de l'Académie de Clermont-Ferrand*, 16, 1874, p. 320  
 Chassaing A. (1872) *Bulletin de la société nationale des antiquaires de France*, 1872, p. 75

Mathieu P.-P. (1856) *Annales historiques et scientifiques de l'Auvergne*, 29, 1856, p. 345  
 Mathieu P.-P. (1857) *Des colonies et des voies romaines en Auvergne*, 1857, p. 296  
 Mathieu P.-P. (1876) *Le Puy-de-Dôme : ses ruines ; Mercure et les matrones*, 1876, p. 39, 47  
 Plicque A.-E. (1884) *Bulletin de la société nationale des antiquaires de France*, 1884, p. 239-241

Rémy B. (1996) *Inscriptions latines d'Aquitaine (ILA). Arvernes*. Bordeaux : IRAM

## ANNEXES

- Photo(s) : (ILA Arvernes)
- Relevé(s)
- Localisation





INSCRIPTION N° INS070-ARV

IDENTIFICATION	COMMUNE : Vic-le-Comte LIEU-DIT : C.I.L. : XIII, 11165	N° EA : 63457 0018 N° ICAF : ILA Arvernes : 16/1/2/93	X : Y :
TEXTE	MERCVR  Mercur(io)		
DÉVELOPPEMENT			
TRADUCTION	À Mercure.		
DESCRIPTION	Socle en pouzzolane rougeâtre, très fruste d'une statuette de Mercure, possédant des trous de scellement. Dimensions 0,13 x 0,13 x 0,185 m.		
COMMENTAIRE	Découverte lors de travaux agricoles en 1906, d'après Bielsawski « au terroir des Garennes, dans la propriété Vindiollet », à Vic-le-Comte.		
BIBLIOGRAPHIE	Bielsawski J -B -M. (1907) <i>Revue d'Auvergne</i> , 24, 1907, p. 310-311 Rémy B. (1996) <i>Inscriptions latines d'Aquitaine (ILA)</i> . Arvernes. Bordeaux : IRAM		
ANNEXES	<ul style="list-style-type: none"> <li>➤ Photo(s)</li> <li>➤ Relevé(s)</li> <li>➤ Localisation</li> </ul>		

INSCRIPTION N° INS071-ARV

IDENTIFICATION	COMMUNE : Vic-le-Comte LIEU-DIT : C.I.L. :	N° EA : N° ICAF :	X : Y :
TEXTE			
DÉVELOPPEMENT	---]LI filio [---]VENIX		
TRADUCTION			
DESCRIPTION	Pierre de taille en arkose, retaillé en vue de son remploi. Dimensions : 0,60 x 1,18 m.		
COMMENTAIRE	Découverte en remploi engagée dans le mur d'un bâtiment agricole dans le hameau de Langlade, commune de Vic-le-Comte, à une date inconnue.		
BIBLIOGRAPHIE	Blanc A. (2011) <i>La société locale du Massif Central à l'époque romaine (Lémovices, Arvernes, Vellaves, Gabales, Rutènes, Cadurques). L'apport des inscriptions (7 volumes)</i> . Mémoire de Master. Clermont-Ferrand : Blaise Pascal - Clermont II		
ANNEXES	<ul style="list-style-type: none"> <li>➤ Photo(s)</li> <li>➤ Relevé(s)</li> <li>➤ Localisation</li> </ul>		

## INSCRIPTION N° INS072-ARV

## IDENTIFICATION

COMMUNE : Vichy X :  
 LIEU-DIT : Enclos Lardy Y :  
 C.I.L. : XIII, 1495 ILA Arvernes : 16/1/2/81

## TEXTE

ϜDEAEϜDIANAϜAVGVSTORVMϜSACRVMϜDIANENSESϜDEϜSVOϜ<sup>Ϝ</sup>  
 DONAVERVNTϜ<sup>Ϝ</sup>

## DÉVELOPPEMENT

Deae Diana<e et Numinibus> Augustorum sacrum Dianenses de suo donauerunt

## TRADUCTION

Consacré à la déesse Diane (et aux puissances divines des) Augustes. Les dévôts de Diane ont donné (cet anneau) à leurs frais.

## DESCRIPTION

Anneau de bronze, enserrant le fût d'une colonne surmontée d'un chapiteau servant de support à une statue de bronze de 80 cm de hauteur. Diamètre extérieur 11,6 cm ; diamètre intérieur 10,6 cm.  
 Épaisseur 2,4 à 3,1 cm. Poids 2,070 kg.

## COMMENTAIRE

Découverte en 1865 dans l'enclos de la source Lardy, à Vichy.  
 Rémy fonde son hypothèse de restitution sur une inscription de Grenoble, en Narbonnaise. Vraisemblablement rassemblés en collège, les *dianenses*, dévôts de Diane, ont offert à leur déesse préférée cet anneau votif et ont associé sur la même dédicace les *numina* des empereurs.  
 Datation : L'association des formules *sacrum, deae et numinibus augustorum* incitent à proposer avec prudence une datation de la seconde moitié du IIe siècle.

## BIBLIOGRAPHIE

Allmer A. (1889) *Revue épigraphique du midi de la France*, 2, 1884-1889, p. 16  
 Allmer A., Dissard P. (1892) *Musée de Lyon, Inscriptions antiques, IV*, Lyon, 1892, p. 503  
 Bertrand A. (1901) *Bulletin de la société d'émulation du Bourbonnais*, 9, 1901, p. 203  
 Boucher S., Tassinari S. (1976) *Bronzes antiques*, 1976, p. 10-11, 3, photo  
 Corrocher J. (1981) *Vichy antique*, 1981, p. 232-233  
 Dissard P. (1881) *Bulletin épigraphique*, 1, 1881, p. 41-42, 94

Esmonnot L. (1886) *Bulletin de la société d'émulation de l'Allier*, 17, 1886, p. 134  
 Heron de Villefosse A.-M. (1883) *Bulletin de la société nationale des antiquaires de France*, 1883, p. 261  
 Mowat R. (1882) *Bulletin monumental*, 48, 1882, p. 266  
 Rémy B. (1996) *Inscriptions latines d'Aquitaine (ILA). Arvernes*. Bordeaux : IRAM.  
 Rossignol C., Bertrand A. (1888) *Bulletin de la société d'émulation de l'Allier*, 18, 1888, p. 230

## ANNEXES

- Photo(s)
- Relevé(s)
- Localisation : Musée de la civilisation gallo-romaine, Lyon ; n° d'inventaire Br.3.



## INSCRIPTION N° INS073-ARV

### IDENTIFICATION

COMMUNE : Vichy X :  
LIEU-DIT : Y :  
C.I.L. : XIII, 1496  
N° EA :  
N° ICAF :  
ILA Arvernes : 16/1/2/82

### TEXTE

NVMIN • AVG • DEIOVISA  
BASIO • G • IVL • CARAS  
SOVNVS • V • S • L • M

### DÉVELOPPEMENT

Numin(i) Aug(usti) deo Ioui Sabasio G(aius) Iul(ius) Caras  
Sounus v(otum) s(oluit) I(ibens) m(erito)

### TRADUCTION

À la puissance divine de l'Auguste, au dieu Jupiter Sabasios, Gaius Iulius Carassounus s'est acquitté de son vœu et à juste titre.

### DESCRIPTION

Bractéole d'argent, martelée et décorée au repoussé. La partie supérieure représente un arbre stylisé de forme pyramidale d'où se détachent deux petites branches de chaque côté. La partie inférieure est occupée par une niche à arcade où se tient Jupiter, debout et tourné vers la gauche. Torse nu, le manteau sur l'épaule gauche, il tient le sceptre de la main gauche et le foudre de la main droite. À ses pieds se trouve un aigle tourné à droite, les ailes déployées. L'inscription est gravée dans un cartouche à queue d'aronde.  
Dimensions : 0,213 x 0,107 x 0,001 m.

### COMMENTAIRE

Découverte durant l'hiver 1864-1865 dans la villa Saint-Jules, au n°11 de la rue du Mouëtier, à Vichy, près d'un puits romain, dans une cachette entourée de pierres, en même temps qu'une autre inscription et d'autres lamelles non inscrites.  
Datation : L'association des formules *Numin Aug et deo* pourrait être permettre de dater cette inscription de la seconde moitié du IIe ou du début du IIIe siècle.

### BIBLIOGRAPHIE

Corrocher J. (1981) *Vichy antique*, 1981, p. 254-255  
Desjardins E. (1869) *La table de Peutinger*, 1869, p. 293

Heron de Villefosse A.-M. (1883) *Bulletin de la société nationale des antiquaires de France*, 1883, p. 263

Longperier H. (1868) *Notice des bronzes du Louvre*, 1868, p. 133-589

Picard C. (1961) *Revue archéologique*, 1961, p. 129-176 et p. 154

Picard C. (1962) *Revue archéologique du centre de la France*, 1962, p. 10-30

Picard C. (1962) *Revue archéologique*, 1962, p. 71-74


Rémy B. (1996) *Inscriptions latines d'Aquitaine (ILA) Arvernes*. Bordeaux : IRAM

Rossignol C., Bertrand A. (1889) *Etudes sur Vichy*, 1889, p. 48 et tab. 8

Rossignol C., Bertrand A., *Bulletin de la société d'émulation de l'Allier*, 18, 1888, p. 187 et 203, dessin

### ANNEXES

- Photo(s) : (ILA Arvernes)
- Relevé(s)
- Localisation : Musée des Antiquités Nationales, Saint-Germain-En-Laye ; n° d'inventaire 3137.



## INSCRIPTION N° INS074-ARV

## IDENTIFICATION

COMMUNE : Vichy X :  
 LIEU-DIT : Rue du Moutier Y :  
 C.I.L. : XIII, 1497 I.L.A. Arvernes : 16/1/2/84

## TEXTE

NVVAGGDEOϩMARTIϩVOROCIOϩGAIOLVSϩGAIϩFϩVϩSϩLϩM

## DÉVELOPPEMENT

Nu(mimibus) A(u)gg(ustorum) deo Marti Vorocio Gaiolus Gai fil(ius) v(otum)  
 s(oluit) l(ibens) m(erito)

## TRADUCTION

Aux puissances divines des deux Augustes, au dieu Mars Vorocius, Gaiolus, fils de Gaius, s'est acquitté de son vœu et à juste titre.

## DESCRIPTION

Anneau en bronze.  
 Diamètre 16,5 cm ; épaisseur 2,7 à 3,1 cm.

## COMMENTAIRE

Découverte en janvier 1883 dans un puits romain, rue du Moutier, à Vichy. Porteur d'un nom latin unique, Gaiolus était indubitablement pérégrin. Son *sumom*, qui est le diminutif du *sumom* de son père est fort peu attesté dans le monde romain. C'est la seule occurrence dans les Gaules. Kajanto en a recensé deux autres en Afrique. Il avait lui aussi associé dans son vœu les *numina* des empereurs et une divinité indigène Mars Vorocius, un qualificatif qu'il faut rapprocher du Voroglo de la table de Peutinger et qui pourrait peut-être se retrouver aujourd'hui dans le toponyme de Vouroux, un quartier nord de Varennes sur Allier. C'est donc probablement une épithète topique, d'autant qu'elle n'est pas attestée ailleurs.

Datation : L'association des formules *Nu Augg et deo* pourrait peut-être permettre de dater cette inscription de la seconde moitié du IIe siècle ou du début du IIIe siècle.

## BIBLIOGRAPHIE

Allmer A. (1889) *Revue épigraphique du midi de la France*, 2, 1884-1889, p. 15, 29  
 Bertrand A. (1886) *Bulletin de la société d'émulation de l'Allier*, 17, 1886, p. 309  
 Corrocher J. (1981) *Vichy antique*, 1981, p. 241  
 Corrocher J. (1986) *Bulletin de la société d'émulation du Bourbonnais*, 63, 1986, p. 41-80

Heron de Villefosse A.-M. (1883) *Bulletin de la société nationale des antiquaires de France*, 1883, p. 265  
 Heron de Villefosse A.-M. (1884) *Bulletin de la société nationale des antiquaires de France*, 1884, p. 186

Prou M. (1896) *Revue numismatique*, 1896, p. 45

Rémy B. (1996) *Inscriptions latines d'Aquitaine (I.L.A.) Arvernes*. Bordeaux : IRAM.

Rossignol C. (1888) *Bulletin de la société d'émulation de l'Allier*, 18, 1888, p. 228

## ANNEXES

- Photo(s) : (I.L.A. Arvernes)
- Relevé(s)
- Localisation : Musée des Antiquités Nationales, Saint-Germain-en-Laye ; n° d'inventaire 27950.



## INSCRIPTION N° INS075-ARV

Mallat A., Cornillon J. (1909) *Histoire des eaux minérales de Vichy*, Paris, 1, 1909, p. 42  
Rémy B. (1996) *Inscriptions latines d'Aquitaine (II.A). Arvernes. Bordeaux* : IRAM

ANNEXES

- Photo(s)
- Relevé(s)
- Localisation

### IDENTIFICATION

COMMUNE : Vichy X :  
LIEU-DIT : Y :  
C.I.L. : XIII, 1498  
IL/A Arvernes : 16/1/2/85

### TEXTE

D • A • N • T • O • N • I • O  
D • F • I • L • T • E • R  
V • R • B • I • C • O  
A • R • E • L • A • T  
---

### DÉVELOPPEMENT

D(ecimo) A'nt'onio  
D(ecimi) fil(io) Ter(etina tribu)  
Vrbico  
Arelat(e)

### TRADUCTION

À Decimus Antonius Urbicus, fils de Decimus, (de la tribu) Teretina, originaire d'Arles (...).

### DESCRIPTION

Stèle rectangulaire en granite.  
Dimensions : 0,54 x 0,44 x 0,24 m.

### COMMENTAIRE

Découverte en 1845 dans la nécropole du nord-est, à Vichy.  
Datation : L'absence de l'invocation aux dieux Mânes incite à dater cette inscription de la seconde moitié du 1er siècle.

### BIBLIOGRAPHIE

Beaulieu J.-L. (1851) *Antiquités des eaux minérales de Vichy. Plombières, Bains et Niederbronn*, 1851, p. 69  
Bouillet J.-B. (1841) *Tablettes historiques de l'Auvergne*, 2, 1841, p. 224  
Bouillet J.-B. *Mémoires de la société nationale des antiquaires de France*, 15, p. 465  
Chauvet J.-M. (1851) *Notice des antiquités de Vichy*, 1851, p. 23  
Corrocher J. (1981) *Vichy antique*, 1981, p. 223-225, fig. 31  
Greppo J.-G.-H. (1846) *Études archéologiques*, 1846, p. 317

## INSCRIPTION N° INS076-ARV

IDENTIFICATION	COMMUNE : Vichy LIEU-DIT : C.I.L. : XIII, 1501	N° EA : N° ICAF : IL.A Arvernes : 16/1/2/88	X : Y :
TEXTE	<p>G • I C'ANT'V S[. ?]II</p>		
DÉVELOPPEMENT	G(at) I(uli) C'ant'u s[s?]ii		
TRADUCTION	(monument) de Caius Iulius Cantussius (?).		
DESCRIPTION	Couvercle pyramidal en calcaire d'un coffre cylindrique.		
COMMENTAIRE	Découverte en 1861 dans la nécropole du nord-est, à Vichy. Sans doute mal lue, cette inscription est probablement l'épithaphe d'un citoyen romain.		
BIBLIOGRAPHIE	<p>Allmer A. (1883) <i>Revue épigraphique du midi de la France</i>, 1, 1878-1883, p. 96, n° 110  Bertrand A. (1861) <i>Bulletin de la société d'émulation de l'Allier</i>, 8, 1861, p. 339-340  Corrocher J. (1981) <i>Vichy antique</i>, 1981, p. 222-223  De l'Estaille M. (1885) <i>Catalogue du Musée départemental de Moulins</i>, 1885, p. 7, n° 101  De Soultrait G. (1887) <i>Annales bourbonnaises</i>, 1, 1887, p. 16, n° 5  Noélas F. (1870) <i>Congrès scientifique de France</i>, 37, 1, 1870, p. 14  Perot F. (1894) <i>Visite aux Musées municipal et départemental de Moulins</i>, 1894, p. 14  Rémy B. (1996) <i>Inscriptions latines d'Aquitaine (LLA). Arvernes</i>. Bordeaux : IRAM.</p>		
ANNEXES	<ul style="list-style-type: none"> <li>➤ Photo(s)</li> <li>➤ Relevé(s)</li> <li>➤ Localisation</li> </ul>		

## INSCRIPTION N° INS077-ARV

IDENTIFICATION	COMMUNE : Vichy LIEU-DIT : 16 rue de Beaulieu C.I.L. : XIII, 1499	N° EA : N° ICAF : IL.A Arvernes : 16/1/2/86	X : Y :
TEXTE	<p>L • FVFIO • EQVES'TRE MIL • COH • XVII • LVGVDVNIENSIS • AD • MONETAM • CIANVARI • L • I • F • P • III • R • P • III •</p>		
DÉVELOPPEMENT	<p>Lucio) Fufio Eques'tr'e mil(it) coh(orti) XVII Luguduniensis ad Monetam (enturia) Ianuari I(ocus) i(n) f(ron)te) p(edes) IIII r(etro) p(edes) IIII</p>		
TRADUCTION	À Lucius Fufius Equester, soldat de la dix-septième cohorte lyonnaise, auprès de l'atelier monétaire, de la centurie de Ianuarius. Emplacement de quatre pieds de face et quatre pieds en profondeur.		
DESCRIPTION	Stèle de calcaire, au sommet arrondi décoré d'une coquille cannelée, brisée en deux. En dessous de l'inscription est grossièrement sculpté un soldat, vu debout de face, sûrement le défunt. Il porte la cuirasse et tient une lance dans chaque main, mais l'ensemble est aujourd'hui très endommagé. Seuls les contours restent visibles. Dimensions : 2 x 0,62 x 0,23 m.		
COMMENTAIRE	Découverte en 1867 dans la nécropole du nord-est, au n° 16 de la rue de Beaulieu. Mort à Vichy, ce soldat appartenait à la XVIe cohorte lyonnaise, qui est aussi mentionnée sur une plaque circulaire de bronze découverte à Lyon. Comme le note F. Berard, elle pourrait avoir stationnée dans la capitale des Gaules pendant les règnes de Claude et/ou de Néron et faisait sans doute « partie de la série des cohortes urbaines, mais sans en avoir le titre ».		


Datation : Datation 41-68. Le texte pourrait dater de Claude ou de Néron. Une datation postérieure semble exclue, puisque selon Tacite la XVIIIe cohorte stationnait en 69 à Lyon, où elle fut remplacée à l'époque flavienne par la I *Flautia urbana*.

#### BIBLIOGRAPHIE

- Allmer A. (1883) *Revue épigraphique du midi de la France*, 1, 1878-1883, p. 95, n° 109  
 Allmer A., Dissard P. (1892) *Musée de Lyon, inscriptions antiques*, 1, 1892, p. 433, n° 87  
 Berard F. (1993) *Militaires romains en Gaule civile*, 1993, p. 12, 17  
 Corrocher J. (1981) *Vichy antique*, 1981, p. 221-223  
 De Soultrait G. (1887) *Annales bourbonnaises*, 1, 1887, p. 13, n° 1  
 Esperandieu E. (1908) *Recueil, t. II, Aquitaine*, 1908, 1614  
 Le Roux P. (1982) *L'armée romaine et l'organisation des provinces ibériques*, 1982, p. 24-28

#### ANNEXES

- Photo(s) : (LA Arvernes)
- Relevé(s)
- Localisation : Musée de Moulins ; n° d'inventaire 5-10-4.



## INSCRIPTION N° INS078-ARV

#### IDENTIFICATION

COMMUNE : Vichy  
 LIÉU-DIT :  
 C.I.L. : XIII, 1500

N° EA :  
 N° ICAF :  
 ILLA Arvernes : 16/1/2/87

#### TEXTE

SEX • CERVIQ •  
 MAIQ  
 ILL[---]VII  
 [---... ]ROPIII  
 ---

#### DÉVELOPPEMENT

Sex(to) Ceruio  
 Maio  
 ILL[---]VII  
 [---ref]ro p(edes) IIII  
 ---

#### TRADUCTION

À Sextus Cervius Maius (...) quatre pieds en arrière (...).

#### DESCRIPTION

Cippe rectangulaire au sommet arrondi, brisé en bas.

#### COMMENTAIRE

Découverte en 1861 dans la nécropole du nord-est, à Vichy.  
 Porteur des tria nomina qui associent un gentilice sans doute italien, inconnu par ailleurs en Gaule, à un surnom latin très rare (une seule autre occurrence dans les Trois Gaules), sans doute dérivé d'un gentilice, le défunt était donc citoyen romain.  
 Datation : Au datif, cette inscription pourrait dater de la seconde moitié du Ier siècle.

#### BIBLIOGRAPHIE

- Corrocher J. (1981) *Vichy antique*, 1981, p. 222-223  
 De Soultrait G. (1887) *Annales bourbonnaises*, 1 1887, p. 17, n° 6  
 Rémy B. (1996) *Inscriptions latines d'Aquitaine (L.A). Arvernes*. Bordeaux : IRAM

#### ANNEXES

- Photo(s)
- Relevé(s)
- Localisation

## INSCRIPTION N° INS079-ARV

IDENTIFICATION	COMMUNE : Vichy LIEU-DIT : C.I.L. : XIII, 1502c	N° EA : N° ICAF : ILA Arvernes : 16/1/2/89	X : Y :
TEXTE	<p style="text-align: center;">             ---              [---]DE[---]              [---]M[---]              ---           </p>		
DÉVELOPPEMENT			
TRADUCTION			
DESCRIPTION	Fragment de marbre, brisé de tous côtés.		
COMMENTAIRE	Découverte avant 1880 « près de l'ancien cimetière, dans une propriété dite <i>villa</i> Saint-Jules », à Vichy. Datation : 1/300.		
BIBLIOGRAPHIE	Rémy B. (1996) <i>Inscriptions latines d'Aquitaine (ILA). Arvernes</i> . Bordeaux : IRAM Rossignol C., Bertrand A. (1888) <i>Bulletin de la société d'émulation de l'Allier</i> , 18, 1888, p. 218-219		
ANNEXES	<ul style="list-style-type: none"> <li>➤ Photo(s)</li> <li>➤ Relevé(s)</li> <li>➤ Localisation</li> </ul>		

## INSCRIPTION N° INS080-ARV

IDENTIFICATION	COMMUNE : Vichy LIEU-DIT : C.I.L. : XIII, 1502a	N° EA : N° ICAF : ILA Arvernes : 16/1/2/90	X : Y :
TEXTE	<p style="text-align: center;">             ---              [---]I•F•M[---]              ---           </p> <p style="text-align: center;">             ---]f(i[---) M[---           </p>		
DÉVELOPPEMENT			
TRADUCTION	(...) fils (?) de (...)us, M(...) (trad. ILA).		
DESCRIPTION	Plaque de marbre brisée de tous côtés.		
COMMENTAIRE	Découverte à une date indéterminée au quartier du vieux-Moitié, près des thermes romains, à Vichy. Datation : 1/300.		
BIBLIOGRAPHIE	Lafaye G. (1882) <i>Bulletin épigraphique</i> , 2, 1882, p. 213-214 Rémy B. (1996) <i>Inscriptions latines d'Aquitaine (ILA). Arvernes</i> . Bordeaux : IRAM.		
ANNEXES	<ul style="list-style-type: none"> <li>➤ Photo(s)</li> <li>➤ Relevé(s)</li> <li>➤ Localisation</li> </ul>		



INSCRIPTION N° INS081-ARV

IDENTIFICATION

COMMUNE : Vichy X :  
LIEU-DIT : Y :  
C.I.L. : ILA Arvernes : 16/1/2/91

TEXTE

---  
[---]STA[---]  
---

DÉVELOPPEMENT

TRADUCTION

DESCRIPTION

Cippe.

COMMENTAIRE

Découverte à une date indéterminée dans la nécropole du nord-est, à Vichy.

BIBLIOGRAPHIE

Corrocher J. (1981) *Vichy antique*, 1981, p. 255  
Rémy B. (1996) *Inscriptions latines d'Aquitaine (LLA). Arvernes*. Bordeaux : IRAM.

ANNEXES

- Photo(s)
- Relevé(s)
- Localisation

INSCRIPTION N° INS082-ARV

IDENTIFICATION

COMMUNE : Vichy N° EA : X :  
LIEU-DIT : N° ICAF : Y :  
C.I.L. : XIII, 1502b ILA Arvernes : 16/1/2/92

TEXTE

---  
[---]XENI[---]  
---

DÉVELOPPEMENT

TRADUCTION

DESCRIPTION

Fragment de marbre, brisé de tous côtés.

COMMENTAIRE

Découverte avant 1880, près de l'ancien cimetière, dans une propriété dite *villa* Saint-Jules.

BIBLIOGRAPHIE

Rémy B. (1996) *Inscriptions latines d'Aquitaine (LLA). Arvernes*. Bordeaux : IRAM  
Rossignol C., Bertrand A. (1888) *Bulletin de la société d'émulation de l'Allier*, 18, 1888, p. 218-219

ANNEXES

- Photo(s)
- Relevé(s)
- Localisation

## INSCRIPTION N° INS083-LEM

IDENTIFICATION	COMMUNE : Châteauponsac LIEU-DIT : Pont sur la Gartempe C.I.L. : XIII, 1446	N° EA : N° ICAF : 87 041 027	X : Y :
TEXTE	<p>PRO SAL IMP CAE MONIMENT LVCAN VERICI FIL ET PATRI SV</p>		
DÉVELOPPEMENT	<p>pro sal(uti) Imp(eratori) Cae[s(aris) Aug(usti) ?] mo'ni'me'nt'(um) Lucan[us] Verici fil(ius) et pa'tri su[o fec(erunt)]</p>		
TRADUCTION	<p>Pour le salut de l'empereur César Auguste, Lucanus, fils de Vericus, et son père ont fait ce monument.</p>		
DESCRIPTION	Bloc.		
COMMENTAIRE	Découverte au bas de la première pile du pont, du côté sud, qui enjambe la Gartempe.		
BIBLIOGRAPHIE	<p>Allou C.-N. (1821) <i>Description des monuments des différents âges observés dans le département de la Haute-Vienne</i>, 1821, p. 312 Esperandieu E. (1891) <i>Inscriptions de la cité des Lémovices</i>, 1891, n° 3</p>		
ANNEXES	<ul style="list-style-type: none"> <li>➤ Photo(s)</li> <li>➤ Relevé(s)</li> <li>➤ Localisation</li> </ul>		

## INSCRIPTION N° INS084-LEM

IDENTIFICATION	COMMUNE : Châteauponsac LIEU-DIT : C.I.L. : XIII, 1447	N° EA : N° ICAF :	X : Y :
TEXTE	<p>[D(iis) M(ambus) et memo] riae Iul(ia)e Alpinae</p>		
DÉVELOPPEMENT			
TRADUCTION	<p>Aux dieux Mânes et à la mémoire de Julia Alpina.</p>		
DESCRIPTION	Fragment de nature non déterminée.		
COMMENTAIRE	Découverte à proximité de la porte du cimetière de Châteauponsac. Datation : Deuxième moitié du IIe siècle – début du IIIe siècle.		
BIBLIOGRAPHIE	<p>Allou C.-N. (1821) <i>Description des monuments des différents âges observés dans le département de la Haute-Vienne</i>, 1821, p. 312 Esperandieu E. (1891) <i>Inscriptions de la cité des Lémovices</i>, 1891, n° 90</p>		
ANNEXES	<ul style="list-style-type: none"> <li>➤ Photo(s)</li> <li>➤ Relevé(s)</li> <li>➤ Localisation</li> </ul>		

INSCRIPTION N° INS085-LEM

IDENTIFICATION	
COMMUNE : Le Grand-Bourg LIEU-DIT : Salagnac C.I.L. : XIII, 1439	N° EA : X : N° ICAF : 23095050 Y :
TEXTE	
DÉVELOPPEMENT	AESVORVM SVLPIECT [---] V LPSC AVPICO APINO-SOEILI VENILAE AEDEM CVM SVIS DO[---]DI. M[---]VS
TRADUCTION	
DESCRIPTION	
Bloc de nature non déterminée.	
COMMENTAIRE	
Découverte sur un manteau de cheminée du château des chanoines de la cathédrale de Limoges au village de Salagnac.	
BIBLIOGRAPHIE	
Esperandieu E. (1891) <i>Inscriptions de la cité des Lénovices</i> , 1891, n° 70 Janicaud G. (1929) <i>Mémoires de la Société des Sciences Naturelles et Archéologiques de la Creuse</i> , 24, 1929, p.375 Janicaud G. (1951) <i>Mémoires de la Société des Sciences Naturelles et Archéologiques de la Creuse</i> , 31, 1950-1951, p. 13-14 Nadaud J. (1752) <i>Mémoires pour servir l'histoire du diocèse de Limoges</i> , 1752, p. 172 Vallentin F. (1881) <i>Bulletin épigraphique de la Gaule</i> , 1, 1881, p. 212 Vallentin F. (1882) <i>Bulletin épigraphique de la Gaule</i> , 2, 1882, p. 212 Vallentin F. (1882) <i>Mémoires de la Société des Sciences Naturelles et Archéologiques de la Creuse</i> , 5, 1883, p.149-150	
ANNEXES	
	<ul style="list-style-type: none"> <li>➤ Photo(s)</li> <li>➤ Relevé(s)</li> <li>➤ Localisation</li> </ul>

INSCRIPTION N° INS086-LEM

IDENTIFICATION	
COMMUNE : Le Grand-Bourg LIEU-DIT : C.I.L. : XIII, 1438	N° EA : X : N° ICAF : 23 095 045 Y :
TEXTE	
DÉVELOPPEMENT	D.M. ET. M. CARIGO D. AETI V/A PONEN DVM. CV RAVIT
TRADUCTION	
Aux dieux Mânes et à la mémoire, à Carigus, (...) de son vivant a pris soin de faire élever (ce monument).	
DESCRIPTION	
COMMENTAIRE	
BIBLIOGRAPHIE	
Cessac P. (1879) <i>Le Grand bourg de Salagnac</i> , 1879, p. 17 Esperandieu E. (1891) <i>Inscriptions de la cité des Lénovices</i> , 1891, n° 101 Nadaud J. (1752) <i>Mémoires pour servir l'histoire du diocèse de Limoges</i> , 1752, p. 172 Vallentin F. (1881) <i>Bulletin épigraphique de la Gaule</i> , 1, 1881, p. 212	
ANNEXES	
	<ul style="list-style-type: none"> <li>➤ Photo(s)</li> <li>➤ Relevé(s)</li> <li>➤ Localisation</li> </ul>

## INSCRIPTION N° INS087-LEM

IDENTIFICATION	COMMUNE : Le Grand-Bourg LIEU-DIT : C.I.L. :	N° EA : N° ICAF :	X : Y :
TEXTE			
DÉVELOPPEMENT	---]++A]---]CIVIC[--- ---] Aurimus po[suit ?]		
TRADUCTION	(...) Aurimus a posé (ce monument).		
DESCRIPTION	Pierre de taille en granite retaillé. Une moulure a fait disparaître la moitié de la dernière ligne.		
COMMENTAIRE	Découverte fin 2010 ou début 2011 en remploi en tant que linteau de la cave du café « chez Loule », rue du Manoir.		
BIBLIOGRAPHIE	Blanc A. (2011) <i>La société locale du Massif Central à l'époque romaine (Lémoignes, Arvernes, Vellaves, Gabales, Rutènes, Cadurques). L'apport des inscriptions (7 volumes)</i> . Mémoire de Master. Clermont-Ferrand : Blaise Pascal - Clermont II.		
ANNEXES	<ul style="list-style-type: none"> <li>➤ Photo(s)</li> <li>➤ Relevé(s)</li> <li>➤ Localisation</li> </ul>		

## INSCRIPTION N° INS088-LEM

IDENTIFICATION	COMMUNE : La Souveraine LIEU-DIT : C.I.L. : XIII, 1441a	N° EA : N° ICAF :	X : Y :
TEXTE			
DÉVELOPPEMENT	---]DVCIM[---		
TRADUCTION			
DESCRIPTION			
COMMENTAIRE	Découverte en 1873 à l'est du village de Bridiers.		
BIBLIOGRAPHIE	Esperandieu E. (1891) <i>Inscriptions de la cité des Lémoignes</i> , 1891, n°9. Jouhannau C. (1893) <i>Bulletin de la société archéologique et historique du Limousin</i> , 40, 1893, p. 406, n. 1.		
ANNEXES	<ul style="list-style-type: none"> <li>➤ Photo(s)</li> <li>➤ Relevé(s)</li> <li>➤ Localisation</li> </ul>		

INSCRIPTION N° INS089-LEM

IDENTIFICATION	
COMMUNE : La Souterraine LIEU-DIT : C.I.L. : XIII,1441b	N° EA : X : N° ICAF : Y :
TEXTE	
DÉVELOPPEMENT	---]OD IE[--- --- CONT]VLERVN[T --- ---]+E V[---
TRADUCTION	
DESCRIPTION	
COMMENTAIRE	Découverte en 1873 dans l'agglomération antique nommée « Breith », actuellement à l'est du village de Bridiers.
BIBLIOGRAPHIE	Esperandieu E. (1891) <i>Inscriptions de la cité des Lémovices</i> , 1891, n°9 Jouhannau C. (1893) <i>Bulletin de la société archéologique et historique du Limousin</i> , 40, 1893, p. 406, n° 1
ANNEXES	<ul style="list-style-type: none"> <li>➤ Photo(s)</li> <li>➤ Relevé(s)</li> <li>➤ Localisation</li> </ul>

INSCRIPTION N° INS090-LEM

IDENTIFICATION	
COMMUNE : Toulx-Sainte-Croix LIEU-DIT : C.I.L. :	N° EA : X : N° ICAF : Y :
TEXTE	
DÉVELOPPEMENT	D(ii)s M(anibus) [---
TRADUCTION	
Aux dieux Mânes (...).	
DESCRIPTION	
Dalle funéraire.	
COMMENTAIRE	
Datation : Ile siècle – début du IIIe siècle.	
BIBLIOGRAPHIE	Dussot D. (1989) <i>Carte Archéologique de la Gaule, La Creuse</i> . Paris : Maison des Sciences de l'Homme.
ANNEXES	<ul style="list-style-type: none"> <li>➤ Photo(s)</li> <li>➤ Relevé(s)</li> <li>➤ Localisation</li> </ul>

## INSCRIPTION N° INS091-GAB

ANNEXES

- Photo(s)
- Relevé(s)
- Localisation : Château de Saint-Alban, propriété du Conseil Général de la Lozère.

## IDENTIFICATION

COMMUNE : La Canourgue N° EA : X :  
 LIEU-DIT : N° ICAF : Y :  
 C.I.L. : XIII, 1569

## TEXTE

## DÉVELOPPEMENT

D(ii)s M(amibus)  
 C'ame'rianus  
 Petroni(a)e  
 con[i]lugi  
 d(e) s(uo) p(osuit)

## TRADUCTION

Aux dieux Mânes. Camerianus à Petronia, son épouse, a posé (ce monument) de sa fortune.

## DESCRIPTION

Cippe (autel ?) avec corniche, brisé dans sa partie inférieure.  
 Dimensions : 0,47 x 0,65 x 0,57 m.

## COMMENTAIRE

Découverte avant 1829 par J-A Cayx au lieu-dit Marijoulet.  
 Dominique Fabrié citait cette inscription dans son étude sur les lieux de culte en Lozère. Basant sa réflexion sur les deux épitaphes de la Canourgue et celle d'Allenc, il remarquait que ces dernières étaient établies par des pèlerins portant un nom celtique. Il voyait ainsi un exemple d'accueil favorable des pratiques funéraires romaines par les « autochtones », favorisé par le fait que celles-ci étaient déjà en application avant la conquête.  
 Datation : Ile – début IIIe siècle.

## BIBLIOGRAPHIE

Cayx J.-A. (1829) *Mémoires de la société royale des antiquaires de France*, 8, 1829, p. 245  
 Balmelle M. (1937) *Répertoire archéologique du département de la Lozère*, 1937, p. 2  
 Fabrié D. (1985) *Études languedociennes, acte du 110e congrès international des sociétés savantes*, 1985, p. 266

INSCRIPTION N° INS092-GAB

IDENTIFICATION	COMMUNE : La Canourgue LIEU-DIT : C.I.L. : XIII, 1570	N° EA : N° ICAF :	X : Y :
TEXTE			
DÉVELOPPEMENT	D(īs) M(amibus) [ . G]emini M [---] NI [--- ---] D[---		
TRADUCTION			
DESCRIPTION	Grand cippe (autel ?) en calcaire, avec couronnement. Ce dernier possède une corniche surmontée d'un socle ornée de trois rosettes, ainsi qu'un motif conique, interprété comme une flamme sacrificielle (Vallentin) ou une pomme de pin (Hirschfeld). Dimensions : 0,55 x 1,30 m.		
COMMENTAIRE	Découverte au lieu-dit Imbèque, commune de La Canourgue, situé à la confluence du ruisseau de la Felgeyre et du Lot, sur la route menant de Marvéjols à Banassac, à une date qui demeure inconnue. Le cippe était placé à la limite d'un champ, apparemment en bordure de la route. Datation : Ile-début IIIe siècle.		
BIBLIOGRAPHIE	Balmelle M. (1937) <i>Répertoire archéologique du département de la Lozère</i> , 1937, p. 37 Fabrié D. (1985) <i>Etudes languedociennes, acte du 110e congrès international des sociétés savantes</i> , 1985, p. 266		
ANNEXES	<ul style="list-style-type: none"> <li>➤ Photo(s)</li> <li>➤ Relevé(s)</li> <li>➤ Localisation</li> </ul>		

INSCRIPTION N° INS093-RUT

IDENTIFICATION	COMMUNE : Millau LIEU-DIT : Rajol C.I.L. :	N° EA : N° ICAF :	X : Y :
TEXTE			
DÉVELOPPEMENT	Vraccello		
TRADUCTION	À Vraccellus.		
DESCRIPTION	Piédestal de statue avec base et couronnement en grès rouge, fendu dans sa largeur au niveau de la deuxième ligne de texte. Dimensions : 0,27 x 0,245 x 0,595 m.		
COMMENTAIRE	Découverte en 1989 lors de fouilles dirigées par T. Martin au quartier du Rajol, à Millau, rive droite du Tam. Le support a été retrouvé sur une cavité rectangulaire de 120 x 80 cm de l'aire dallée, profonde d'une dizaine de centimètres, avec deux autels votifs en grès anépigraphes. À 12 mètres du sondage, une <i>cella</i> datée du milieu du Ier siècle au courant du IIe siècle a également été mise au jour. Datation : Deuxième moitié du Ier siècle, voire milieu du Ier siècle, d'après le contexte archéologique : le sol dallé était recouvert d'une couche de terre datée des années 45-60. La couche supérieure, étant constituée de sable et déblais de constructions antiques datés de la première moitié du IIe siècle, permet d'évaluer le <i>terminus ante quem</i> .		
BIBLIOGRAPHIE	Martin T. (1989) <i>Le Rajol, commune de Millau (Aveyron). Rapport de sondages d'évaluation</i> , 1989 Schaad D. (2007) <i>La Graufesenque (Millau, Aveyron), vol. I, Condatomagos, une agglomération de confluent en territoire rutène, Ile s. a. C. - IIIe s. p. C.</i> , 2007, p. 51-52		
ANNEXES	<ul style="list-style-type: none"> <li>➤ Photo(s)</li> <li>➤ Relevé(s)</li> <li>➤ Localisation</li> </ul>		

## INSCRIPTION N° INS094-RUT

IDENTIFICATION	COMMUNE : Millau LIEU-DIT : La Graufesenque C.I.L. :	N° EA : N° ICAF :	X : Y :
TEXTE			
DÉVELOPPEMENT	C[.]men[---] Paeder[os] Cauno[nnis] u(otum) s(oluerunt) [(l)ibentes) m(erito)]		
TRADUCTION			
DESCRIPTION	(...) et Paederos, aux Caunonnes, se sont acquittés de leur vœu et à juste titre ou Clementia Paederos, aux Caunonnes, s'est acquittée de son vœu et à juste titre.		
COMMENTAIRE	Fragment de plaque en bronze, comportant un trou de 0,3 cm dans son angle inférieur gauche, servant vraisemblablement au passage d'un clou, et dont la partie droite est manquante. Dimensions : 0,065 x 0,075 m.		
BIBLIOGRAPHIE	Lequement H. (1983) <i>Gallia</i> , 41, 2, 1983, p. 479, et fig. 8 Schaad D. (2007) <i>La Graufesenque (Millau, Aveyron)</i> , vol. 1, <i>Condatomagos, une agglomération de confluent en territoire rutène</i> , Ile s. a. C. – IIIe s. p. C., 2007, p. 170, 178-181		
ANNEXES	<ul style="list-style-type: none"> <li>➤ Photo(s)</li> <li>➤ Relevé(s)</li> <li>➤ Localisation</li> </ul>		

## INSCRIPTION N° INS095-RUT

IDENTIFICATION	COMMUNE : Millau LIEU-DIT : C.I.L. :	N° EA : N° ICAF :	X : Y :
TEXTE			
DÉVELOPPEMENT	[---]RCO[---] CAIVS + [---]		
TRADUCTION			
DESCRIPTION	Deux fragments jointifs du pied d'un buste d'empereur, probablement de Caligula, réalisé en céramique. Dimensions : 0,094 x 0,042 x 0,014 m.		
COMMENTAIRE	Découverte entre 1978 et 1981 lors de fouilles dans les gravats de la voie située au nord de l'aire culturelle (carré S50). Datation : Règne de Caligula, d'après le style sculptural.		
BIBLIOGRAPHIE	Schaad D. (2007) <i>La Graufesenque (Millau, Aveyron)</i> , vol. 1, <i>Condatomagos, une agglomération de confluent en territoire rutène</i> , Ile s. a. C. – IIIe s. p. C., 2007, p. 243, 244, 255- 258		
ANNEXES	<ul style="list-style-type: none"> <li>➤ Photo(s)</li> <li>➤ Relevé(s)</li> <li>➤ Localisation</li> </ul>		



INSCRIPTION N° INS096-RUT

IDENTIFICATION	COMMUNE : Millau LIEU-DIT : La Graufesenque C.I.L. : XIII, 1552	N° EA : N° ICAF :	X : Y :
TEXTE			
DÉVELOPPEMENT	Iertha (hedera) Siluin(i)		
TRADUCTION	Iertha, (fille de) Siluinus (?).		
DESCRIPTION	Fragment supérieur de stèle, comportant un fronton triangulaire orné d'une rosace inscrite dans un cadre mouluré, ainsi que le haut d'un buste d'homme imberbe ou de femme situé dans une niche, et encadré de motifs végétaux. L'inscription se situe sur une corniche à bandeau au dessus du buste. Dimensions : 0,56 x 0,54 x 0,17 m.		
COMMENTAIRE			
BIBLIOGRAPHIE	Albenque A. (1948) <i>Les Rutènes</i> , 1948, p. 281, 283, 296-297, n° VII, et pl. V, 2 Heron de Villefosse A.-M. (1913) <i>Comptes-rendus de l'académie des inscriptions et Belles-Lettres</i> , 1913, p. 315 Schaad D. (2007) <i>La Graufesenque (Millau, Aveyron)</i> , vol. I, <i>Condatomagos, une agglomération de confluent en territoire rutène, Ile s. a. C. - IIIe s. p. C.</i> , 2007, p. 65, 67, fig. 37		
ANNEXES	<ul style="list-style-type: none"> <li>➤ Photo(s)</li> <li>➤ Relevé(s)</li> <li>➤ Localisation</li> </ul>		

INSCRIPTION N° INS097-CAD

IDENTIFICATION	COMMUNE : Albias LIEU-DIT : C.I.L. : XIII, 1546	N° EA : N° ICAF :	X : Y :
TEXTE			
DÉVELOPPEMENT	<pre> ---]POSV[--- ---]MI PRIM[--- ---]Iuli M N[--- ---]AS[---                     </pre>		
TRADUCTION			
DESCRIPTION	Fragment de marbre.		
COMMENTAIRE	Première fois mentionnée en 1838.		
BIBLIOGRAPHIE	Nougarede P.-A. (1934) <i>Bulletin archéologique, historique et artistique de la société archéologique de Tarn-et-Garonne</i> , 62, 1934, p. 120.		
ANNEXES	<ul style="list-style-type: none"> <li>➤ Photo(s)</li> <li>➤ Relevé(s)</li> <li>➤ Localisation</li> </ul>		

- Photo(s)
- Relevé(s)
- Localisation

## IDENTIFICATION

COMMUNE : Royat N° EA : 63 308 0003 X :  
 LIEU-DIT : Puy de Chateix N° ICAF : Y :  
 C.I.L. : XIII, 1467 ILA Arvernes : 16/1/2/78

## TEXTE

BIBA[.]  
 GILLVS  
 CONIVG  
 DIGNAE

## DÉVELOPPEMENT

Biba[e]  
 Gillus  
 coniug(i)  
 dignae

## TRADUCTION

À Biba, Gillus à sa digne épouse.

## DESCRIPTION

Couvercle pyramidal d'un coffre cinéraire, apparemment intact selon le dessin de Fabre.

## COMMENTAIRE

Découverte lors de travaux dans une vigne peu avant 1840, à la base du Puy de Chateix. Selon le dessin de Fabre, la défunte et son mari auraient porté des noms uniques et seraient donc pérégrins. Mais en l'absence de filiation on pourrait penser à des esclaves.  
 Datation : L'emploi du datif inciterait à dater cette inscription de la deuxième moitié du Ier siècle.

## BIBLIOGRAPHIE

Bouillet J.-B. (1840) *Tablettes historiques de l'Auvergne*, 1, 1840, p. 552  
 Fournier P.-F. (1970) *Nouvelles recherches sur Clermont-Ferrand*, 1970, p. 378  
 Rémy B. (1996) *Inscriptions latines d'Aquitaine (ILA)*. Arvernes. Bordeaux : IRAM.  
 Tardieu A. (1902) *Histoire illustrée du bourg de Royat en Auvergne*, 1902, p. 13, fig. 4

INSCRIPTION N° INS099-ARV

IDENTIFICATION	<p>COMMUNE : Royat X :          LIEU-DIT : Puy de Chateix Y :          C.I.L. : XIII, 11167          N° EA : 63 308 0003          N° ICAF :          I.L.A. Arvernes : 16/1/2/79</p>
TEXTE	<p style="text-align: center;">             ---              [---]V[---]              [---]I • V [---]V[---]              [---]FECI           </p>
DÉVELOPPEMENT	
TRADUCTION	
DESCRIPTION	<p>Pierre brisée en haut et à gauche ; sur la face postérieure étaient représentés des outils indéterminés d'artisans.</p>
COMMENTAIRE	<p>Découverte avant 1840 sur le Puy de Chateix.</p>
BIBLIOGRAPHIE	<p>Bouillet J.-B. (1846) <i>Statistique monumentale du département du Puy-de-Dôme</i>, 1846, p. 551-552          Rémy B. (1996) <i>Inscriptions latines d'Aquitaine (I.L.A.). Arvernes</i>. Bordeaux : IRAM.</p>
ANNEXES	<ul style="list-style-type: none"> <li>➤ Photo(s)</li> <li>➤ Relevé(s)</li> <li>➤ Localisation</li> </ul>

INSCRIPTION N° INS100-ARV

IDENTIFICATION	<p>COMMUNE : Royat N° EA : 63 308 0003 X :          LIEU-DIT : Puy de Chateix N° ICAF : Y :          C.I.L. : XIII, 1469 I.L.A. Arvernes : 16/1/2/80</p>
TEXTE	<p style="text-align: center;">             IAEC •              E • IS • AR              E • VMM           </p>
DÉVELOPPEMENT	
TRADUCTION	
DESCRIPTION	<p>Pierre de taille en calcaire.          Dimensions : 0,20 x 0,17 x 0,17 m.</p>
COMMENTAIRE	<p>Découverte en 1840 au Puy de Chateix, dans une vigne.          Cette inscription apparemment complète est incompréhensible et n'a pas non plus inspiré les auteurs.</p>
BIBLIOGRAPHIE	<p>Bouillet J.-B. (1840) <i>Tablettes historiques de l'Auvergne</i>, 1, 1840, p. 552          Bouillet J.-B. (1846) <i>Statistique monumentale du département du Puy-de-Dôme</i>, 1846, p. 92          Fournier P.-F. (1970) <i>Nouvelles recherches sur Clermont-Ferrand</i>, 1970, p. 379          Rémy B. (1996) <i>Inscriptions latines d'Aquitaine (I.L.A.). Arvernes</i>. Bordeaux : IRAM.          Tardieu A. (1877) <i>Grand dictionnaire historique du département du Puy-de-Dôme</i>, 1877, p. 295</p>

- Photo(s) : (*ILA Arvernes*)
- Relevé(s)
- Localisation : Musée Bargoin, Clermont-Ferrand ; n° d'inventaire 64-205-1.



## INSCRIPTION N° INSI01-LEM

## IDENTIFICATION

COMMUNE : Ussel  
 LIEU-DIT :  
 C.I.L. :  
 N° EA : X :  
 N° ICAF : Y :  
 AE : 1994, 1213

## TEXTE

## DÉVELOPPEMENT

D(ii)s M(anibus) et memoriae Marciani

## TRADUCTION

Aux dieux Mânes et à la mémoire de Marcianus.

## DESCRIPTION

Cippe funéraire en granit.  
 Dimensions : 0,70 x 0,64 x 0,90 m.

## COMMENTAIRE

Découverte en 1992 lors d'un dragage de la Sarsonne, à l'emplacement d'un pont aujourd'hui disparu, localisée à la hauteur du village de la Rébrière.  
 Datation : Deuxième moitié du IIe siècle – début du IIIe siècle.

## BIBLIOGRAPHIE

Chastagnol A. (1994) *Bulletin de la société nationale des antiquaires de France*, 1994, p. 216.  
 Lemaître J.-L. (1994) *Bulletin de la société nationale des antiquaires de France*, 1994, p. 213-215.

## ANNEXES

- Photo(s)
- Relevé(s)
- Localisation : Musée du Pays d'Ussel, chapelle des pénitents.

INSCRIPTION N° INS102-LEM

IDENTIFICATION	
COMMUNE : Ahun	N° EA : X :
LIEU-DIT :	Y :
C.I.L. :	
TEXTE	
DÉVELOPPEMENT	
TRADUCTION	D(iis) M(ambus) et memoriae Cassiae Auitae ipsa sibi uina posuit
DESCRIPTION	Aux dieux Mânes et à la mémoire de Cassia Auita ; elle-même a posé (ce monument) pour elle de son vivant.
COMMENTAIRE	Tombe-autel en granit, avec base et couronnement moulurés. La partie arrière de l'autel, ainsi que toute la partie supérieure du couronnement sont partiellement détruits. Le couronnement possède un fronton triangulaire, dans lequel un cartouche contient la première ligne de l'inscription, ainsi qu'un motif circulaire, pouvant représenter un soleil, une lune ou une fleur. Dimensions : 0,55 x 1,10 x 0,65 m. Dimensions du dé : 0,40 x 0,45 x 0,51 m.
BIBLIOGRAPHIE	Blanc A. (2011) <i>La société locale du Massif Central à l'époque romaine (Lémozines, Arvernes, Vellaves, Gabales, Rutènes, Cadurques). L'apport des inscriptions (7 volumes)</i> . Mémoire de Master. Clermont-Ferrand : Blaise Pascal - Clermont II.
ANNEXES	

- Photo(s)
- Relevé(s)
- Localisation : Conservée dans un jardin particulier route d'Aubusson, à Ahun.

INSCRIPTION N° INS103-LEM

IDENTIFICATION	
COMMUNE : Ahun	N° EA : 23 001 0086 X :
LIEU-DIT :	N° ICAF : Y :
C.I.L. : XIII, 1424	
TEXTE	D.M.M. IVL.NAR CISSI.AN XXXIX
DÉVELOPPEMENT	
TRADUCTION	D(iis) M(ambus) M(arci) Iul(ii) Narcissi an(nis) XXXIX
DESCRIPTION	Aux dieux Mânes de Marcus Iulius Narcissus, trente-neuf ans.
COMMENTAIRE	Tombe-autel en granit avec base et couronnement moulurés. Dimensions : 0,59 x 0,72 x 0,48 m.
BIBLIOGRAPHIE	Cessac P. (1873) <i>Bulletin monumental</i> , 1873, p. 134. Esperandieu E. (1891) <i>Inscriptions de la cité des Lémozines</i> , 1891, n° 20. Jamaud G. (1931) <i>Mémoires de la Société des Sciences Naturelles et Archéologiques de la Creuse</i> , 25, 1931, p. 70-72. Joullietton J. (1814) <i>Histoire de la Marche et du pays de Combraille</i> , 1, 1814, p. 49. Nadaud J. (1752) <i>Mémoires pour servir l'histoire du diocèse de Limoges</i> , 1, 1752, p. 172. Vallentin F. (1881) <i>Bulletin épigraphique de la Gaule</i> , 1, 1881, p. 209.

- Photo(s)
- Relevé(s)
- Localisation : Elle serait aujourd'hui utilisée comme support du bénitier de la chapelle du château.

## INSCRIPTION N° INS104-LEM

## IDENTIFICATION

COMMUNE : Moutier-d'Ahun      N° EA :      X :  
 LIEU-DIT :      N° ICAF :      Y :  
 C.I.L. : XIII, 1427

## TEXTE

## DÉVELOPPEMENT

--- u(otum)] s(oluit) [(i)bens] m(erito)

## TRADUCTION

## DESCRIPTION

## COMMENTAIRE

Découverte en remploi comme bénitier dans l'église de Moutier-d'Ahun.

## BIBLIOGRAPHIE

Esperandieu E. (1891) *Inscriptions de la cité des Lénovices*, 1891, n° 6.  
 Vallentin F. (1881) *Bulletin épigraphique de la Gaule*, 1, 1881, p. 132.

## ANNEXES

- Photo(s)
- Relevé(s)
- Localisation

INSCRIPTION N° INS105-LEM

IDENTIFICATION	COMMUNE : Moutier-d'Ahun LIEU-DIT : C.I.L. : XIII, 1433	N° EA : N° ICAF :	X : Y :
TEXTE			
DÉVELOPPEMENT			
TRADUCTION	D(ii)s M(amibus) et mem(oriae) Regini (hedera) et Pomp 'ae' i(psi) s(ib) u(iui) p(osuerunt)		
DESCRIPTION	Aux dieux Mânes et à la mémoire de Reginus et de Pompa ; ils ont eux-mêmes posé (ce monument), pour eux, de leur vivant.		
COMMENTAIRE	Tombe-autel. Dimensions : 0,74 x 0,89 m.		
BIBLIOGRAPHIE	Esperandieu E. (1891) <i>Inscriptions de la cité des Lémovices</i> , 1891, n° 86. Janicaud G. (1934) <i>Mémoires de la Société des Sciences Naturelles et Archéologiques de la Creuse</i> , 25, 1931-1934, p. 70-71 Joullietton J. (1814) <i>Histoire de la Marche et du pays de Combraille</i> , 1, 1814, p. 49. Texier J. (1851) <i>Manuel d'épigraphie, suivi du recueil des inscriptions du Limousin</i> , 1851, p. 106, n° 41. Valentin F. (1881) <i>Bulletin épigraphique de la Gaule</i> , 1, 1881, p. 208.		
ANNEXES	<ul style="list-style-type: none"> <li>➤ Photo(s)</li> <li>➤ Relevé(s)</li> <li>➤ Localisation</li> </ul>		

INSCRIPTION N° INS106-LEM

IDENTIFICATION	COMMUNE : Moutier-d'Ahun LIEU-DIT : C.I.L. : XIII, 1428	N° EA : N° ICAF :	X : Y :
TEXTE			
DÉVELOPPEMENT			
TRADUCTION	D(ii)s M(amibus) et mem(oriae) Veneri 'ae' et Lutti Marcini ciuis Lugudu 'ne' nsis i(psi) s(ib) u(iui) p(osuerunt)		
DESCRIPTION	Aux dieux Mânes et à la mémoire de Veneria et de Lutius Marcinus, citoyen de Lyon. Ils ont posé eux-mêmes ce monument, pour eux, de leur vivant.		
COMMENTAIRE	Tombe-autel – ou support de coffre cinéraire, en granit, avec base moulurée ; la partie supérieure du monument est retaillée, probablement afin d'accueillir un couvercle. L'inscription se trouve sur la face antérieure et la face droite du dé. Dimensions : 0,45 x 0,74 x 0,46 m.		
BIBLIOGRAPHIE	Esperandieu E. (1891) <i>Inscriptions de la cité des Lémovices</i> , 1891, n° 16 Joullietton J. (1814) <i>Histoire de la Marche et du pays de Combraille</i> , 1, 1814, p. 49 Nadaud J. (1752) <i>Mémoires pour servir l'histoire du diocèse de Limoges</i> , 1752, p. 171 Texier J. (1851) <i>Manuel d'épigraphie, suivi du recueil des inscriptions du Limousin</i> , 1851, p. 107 Valentin F. (1881) <i>Bulletin épigraphique de la Gaule</i> , 1, 1881, p. 137 Valentin F. (1883) <i>Bulletin épigraphique de la Gaule</i> , 3, 1883, p. 102		
ANNEXES	<ul style="list-style-type: none"> <li>➤ Photo(s)</li> <li>➤ Relevé(s)</li> <li>➤ Localisation</li> </ul>		

- Photo(s)
- Relevé(s)
- Localisation

## IDENTIFICATION

COMMUNE : Moutier-d'Ahun                      N° EA :                      X :  
 LIEU-DIT :    N° ICAF :                      Y :  
 C.I.L. : XIII, 1431

## TEXTE

## DÉVELOPPEMENT

D(iis) M(anibus et) M(emoriar)ae  
 C(aii) F(lauii) Al(pini)

## TRADUCTION

Aux dieux Mânes et à la mémoire de Caius Flavius Alpinus.

## DESCRIPTION

Stèle en granit. La partie supérieure se compose d'un fronton triangulaire mouluré dans lequel se trouve un motif arrondi (une couronne d'après Hirschfeld). En dessous, une niche délimitée par deux colonnes à chapiteau réunies par un arc en plein cintre mouluré abrite une statue en demi-ronde-bosse d'un jeune homme vêtu. Une *tabula ansata*, dans laquelle un cartouche comporte l'inscription, supporte les deux colonnes ainsi que la statue. La pierre est relativement détériorée de par son exposition aux intempéries.  
 Dimensions : 0,427 x 1,016 m.

## COMMENTAIRE

Découverte en rempli dans le mur nord de l'église abbatiale de Moutier-d'Ahun, à droite de la porte, à environ 150 cm du sol.  
 Datation : Deuxième moitié du II<sup>e</sup> siècle – début du III<sup>e</sup> siècle.

## BIBLIOGRAPHIE

Cessac P. (1873) *Mémoires de la Société des Sciences Naturelles et Archéologiques de la Creuse*, 4, 1873, p.219  
 Esperandieu E. (1891) *Inscriptions de la cité des Lémoines*, 1891, n° 26  
 Joullietton J. (1814) *Histoire de la Marche et du pays de Combraille*, 1, 1814, p. 51  
 Nadaud J. (1752) *Mémoires pour servir l'histoire du diocèse de Limoges*, 1752, p. 173  
 Texier J. (1851) *Manuel d'épigraphie, suivi du recueil des inscriptions du Limousin*, 1851, p. 106  
 Valentin F. (1881) *Bulletin épigraphique de la Gaule*, 1, 1881, p. 137



INSCRIPTION N° INS108-LEM

IDENTIFICATION	
COMMUNE : Moutier-d'Ahun LIEU-DIT : C.I.L. : XIII, 1432	N° EA : N° ICAF :  X : Y :
TEXTE	
DÉVELOPPEMENT	D(iis) M(amibus) et memor(iae) Marcel(li) Nertini C(ai---) Te gen(---) I[---] HE[---]
TRADUCTION	Aux dieux Mânes et à la mémoire de Marcellus Nertin(i)us, (...).
DESCRIPTION	Tombe-autel en granit, avec base et couronnement moulurés ; ce dernier possède un fronton triangulaire. Dimensions : 0,57 x 0,62 x 1,06 m.
COMMENTAIRE	
BIBLIOGRAPHIE	Esperandieu E. (1891) <i>Inscriptions de la cité des Lémovices</i> , 1891, n° 27 Texier J. (1851) <i>Manuel d'épigraphie, suivi du recueil des inscriptions du Limousin</i> , 1851, p. 107, n° 42 Vallentin F. (1881) <i>Bulletin épigraphique de la Gaule</i> , 1, 1881, p. 208
ANNEXES	<ul style="list-style-type: none"> <li>➤ Photo(s)</li> <li>➤ Relevé(s)</li> <li>➤ Localisation</li> </ul>

INSCRIPTION N° INS109-LEM

IDENTIFICATION	
COMMUNE : Moutier-d'Ahun LIEU-DIT : C.I.L. : XIII, 1429	N° EA : N° ICAF :  X : Y :
TEXTE	
DÉVELOPPEMENT	---]CO+++ [--- ---]Aemil' Me' [--- ---]meni Se+ [--- ---]I[---]AE [---
TRADUCTION	
DESCRIPTION	Pierre de taille en granit, retaillée de tous côtés. Dimensions : 0,628 x 0,355 x 0,325 m.
COMMENTAIRE	Découverte engagée dans le mur d'une étable au Moutier-d'Ahun.
BIBLIOGRAPHIE	Cessac P (1873) <i>Bulletin monumental</i> , 1873, p. 137 Cessac P. (1873) <i>Mémoires de la Société des Sciences Naturelles et Archéologiques de la Creuse</i> , 4, 1873, p.219 Esperandieu E. (1891) <i>Inscriptions de la cité des Lémovices</i> , 1891, n° 35 Vallentin F. (1881) <i>Bulletin épigraphique de la Gaule</i> , 1, 1881, p. 209
ANNEXES	<ul style="list-style-type: none"> <li>➤ Photo(s)</li> <li>➤ Relevé(s)</li> <li>➤ Localisation</li> </ul>

## INSCRIPTION N° INS110-LEM

IDENTIFICATION	COMMUNE : Moutier-d'Ahun LIEU-DIT : C.I.L. : XIII, 1435	N° EA : N° ICAF :	X : Y :
TEXTE			
DÉVELOPPEMENT	D(iis) M(anibus) et m(emoriar) [---]		
TRADUCTION	Aux dieux Mânes et à la mémoire (...).		
DESCRIPTION	Tombe-autel en granit, avec couronnement, brisée dans sa partie inférieure. Dimensions : 0,40 x 0,42 x 0,64 m.		
COMMENTAIRE			
BIBLIOGRAPHIE	Valentin F. (1881) <i>Bulletin épigraphique de la Gaule</i> , 1, 1881, p. 208 Esperandieu E. (1891) <i>Inscriptions de la cité des Lémoivices</i> , 1891, n° 36		
ANNEXES	<ul style="list-style-type: none"> <li>➤ Photo(s)</li> <li>➤ Relevé(s)</li> <li>➤ Localisation</li> </ul>		

## INSCRIPTION N° INS111-LEM

IDENTIFICATION	COMMUNE : Châteauponsac LIEU-DIT : Bussière-Etable C.I.L. : XIII, 8924	N° EA : N° ICAF : 87 041 019	X : Y :
TEXTE	M. A [--- ---] V [---] S [---]		
DÉVELOPPEMENT			
TRADUCTION			
DESCRIPTION	Borne milliaire à base carrée.		
COMMENTAIRE	Découverte à Bussière-Etbale depuis au moins 1775. Datation : Gordien		
BIBLIOGRAPHIE	Perrier J. (1993) <i>Carte Archéologique de la Gaule, La Haute-Vienne</i> . Paris : Maison des Sciences de l'Homme.		
ANNEXES	<ul style="list-style-type: none"> <li>➤ Photo(s)</li> <li>➤ Relevé(s)</li> <li>➤ Localisation</li> </ul>		

## INSCRIPTION N° INS112-LEM

### IDENTIFICATION

COMMUNE : Chassenon X :  
 LIEU-DIT : Longeas Y :  
 C.I.L. :

N° EA :  
 N° ICAF :

### TEXTE

---] R MARTI GRANNO VI  
 ---] E COBRANDIAE  
 ---] INVS SCAVRI FILIVS  
 ---] BNODAGA FILI  
 ---] VM SVIS ORNA  
 ---] DE SVA PECVN DED

### DÉVELOPPEMENT

[Numinib(us) Augusto]r(um), Marti Granno Vi-  
 [tori et dea]e Cobrandiae,  
 [...et]rinus Scauri filius  
 [...et] Dubnodaga filii,  
 [thermas ?]um suis orna-  
 [mentis omnibus] de sua pecun(ia) ded(erunt)

### TRADUCTION

Aux puissances divines des Augustes, à Mars Grannus Victor et à la déesse Cobrandia, [~]rinus, fils de Scaurus, [~] et Dubnodaga ses fils, ont offert ces thermes (?) avec tout leur décor, à leur frais.

### DESCRIPTION

Bloc parallélépipédique en calcaire. La plaque devait comportée 2 blocs dont il ne subsiste que celui de droite.  
 Dimensions : 0,55 x 0,665 x 0,17 m.

### COMMENTAIRE


L'inscription a été découverte lors de la fouille d'octobre 2012 dans un sondage à l'est des thermes. Ce sondage a également permis de remettre en question le plan des thermes. La pierre gravée était localisée dans l'axe de symétrie de l'édifice.  
 Datation : « une datation des années 161-169, ou, plus largement, de la seconde moitié du IIe s. semble convenable » (Hourcade, Maurin 2013).  
 Mars Grannus semble être la divinité tutélaire des bains. L'édifice semble offert à la cité des Lénovices par un donateur sur lequel il n'existe aucune information.

### BIBLIOGRAPHIE

Hourcade D., Maurin L. (2013) Mars Grannus à Cassinomagus (Chassenon, Charente), *Aquitania*, 29, 2013, p. 137-153

### ANNEXES

- Photo(s) : cliché P. Delaunay
- Relevé(s)
- Localisation




## INSCRIPTION N° INS113-RUT

IDENTIFICATION	
COMMUNE : Espalion	N° EA : X :
LIEU-DIT :	N° ICAF : Y :
C.I.L. : XIII, 8884	
TEXTE	
DÉVELOPPEMENT	LXVIII
TRADUCTION	
DESCRIPTION	
COMMENTAIRE	
BIBLIOGRAPHIE	Borne milliaire signalée en 1886.
ANNEXES	<ul style="list-style-type: none"> <li>➤ Photo(s)</li> <li>➤ Relevé(s)</li> <li>➤ Localisation</li> </ul>

## INSCRIPTION N° INS114-RUT

IDENTIFICATION	
COMMUNE : Séverac-le-Château	N° EA : 12 270 0103 X :
LIEU-DIT : La Vayssière	N° ICAF : Y :
C.I.L. :	
TEXTE	
DÉVELOPPEMENT	<p>Imp(eratori) Caes(ari) M(arco) Iul(io)          Philippo et M(arco) Iuli          P[hilippo] nobilit[mo caesari - - - ]          [ - - - ]</p>
TRADUCTION	À l'empereur César Marcus Julius Philippus et à Marcus Julius Philippus (son fils), très noble César
DESCRIPTION	
COMMENTAIRE	Fragment de borne de 0,35 x 0,30 m.
BIBLIOGRAPHIE	<p>Borne milliaire.          Datation : 244-249</p>
ANNEXES	<p>Gruat P. <i>et al.</i> (2011) <i>Carte Archéologique de la Gaule, L'Aveyron (12)</i>. Paris : Maison des Sciences de l'Homme.</p> <ul style="list-style-type: none"> <li>➤ Photo(s) : cliché Ph. Gruat</li> <li>➤ Relevé(s)</li> <li>➤ Localisation</li> </ul>



INSCRIPTION N° INS115-ARV

IDENTIFICATION
COMMUNE : Bègues X : 712017,493 LIEU-DIT : N° ICAF : Y : 6558692,51 C.I.L. : ILA Arvernes : 16/1/2/105
TEXTE

DÉVELOPPEMENT
[ ..... ] [ ..... ] [ ... ] LETIANO AUG [ . ] JAR L. XIX

TRADUCTION
[Imp(eratori) Caes(ari)] [Valerio Aur(telto)] [Dio]letiano Aug(usto). [c(ivitas)] Ar(vernotum) [(eugas) XIX]

DESCRIPTION
À Dicolétien, Auguste, la Cité des Arvernes, à 19 lieues.  Borne milliaire cylindrique. La borne mesure actuellement 0,49 mètres de hauteur et 0,41 mètres de diamètre.

COMMENTAIRE
La borne milliaire de Bègues a été mise au jour en 1972 devant l'Arbre de Sully sur la place communale. Sans aucun doute déplacée, elle possède une face épigraphique avec 3 lignes subsistantes. Borne montre l'appartenance de l'agglomération à la cité des Arvernes, remontant au nord la limite avec les Bituriges (entre les vallées de la Stoule et de la Bouble).
BIBLIOGRAPHIE
Besson J. (2008) <i>Les agglomérations antiques dans l'actuel département de l'Allier. Rapport de prospection thématique</i> . Clermont-Ferrand : SRA Auvergne. Germain R. (1979) Borne milliaire découverte à Bègues. <i>Le Pays Gannatois</i> 46 : p 8 9.

ANNEXES
<ul style="list-style-type: none"> <li>➤ Photo(s)</li> <li>➤ Relevé(s)</li> <li>➤ Localisation</li> </ul>

INSCRIPTION N° INS116-ARV

IDENTIFICATION
COMMUNE : Pérignat-sur-Allier N° EA : X : LIEU-DIT : N° ICAF : Y : C.I.L. : XIII, 8910 ILA Arvernes : 16/1/98
TEXTE

DÉVELOPPEMENT
[imp]p(erator) Caes(ar) divi T[ra] [i]ani Parthici f[i](ius) divi Nervae n[ep](os) Traianus Had[r]i [anus Aug(ustus) pont(ifex) max(imus)] tr(ibunicia) pot(estate) V co(n)s(ul) III p(ater) p(atriciae) [---]
TRADUCTION

DESCRIPTION
L'empereur César Trajan Hadrien, fils du divin Trajan Parthique, petit-fils du divin Nerva, Auguste, grand pontife, titulaire de la 5e puissance tribunitienne, consul pour la 3e fois, père de la patrie...

COMMENTAIRE
La borne est datée entre le 10 décembre 120 et le 9 décembre 121. Signalée en 1561 par G. Siméoni.

BIBLIOGRAPHIE
Provost M., Mennessier-Jouannet C. (1994) <i>Carte archéologique de la Gaule, Le Puy-de-Dôme (63/2)</i> . Paris : Académie des Inscriptions et Belles Lettres.
ANNEXES
<ul style="list-style-type: none"> <li>➤ Photo(s)</li> <li>➤ Relevé(s)</li> <li>➤ Localisation</li> </ul>

## INSCRIPTION N° INSI17-ARV

Rémy B. (1996) *Inscriptions latines d'Aquitaine (L.A.). Arvernes, Bordeaux* : IRAM.

ANNEXES	
<ul style="list-style-type: none"> <li>➤ Photo(s)</li> <li>➤ Relevé(s)</li> <li>➤ Localisation</li> </ul>	
<p>IDENTIFICATION</p> <p>COMMUNE : Vichy LIEU-DIT : Le Moutier C.I.L. : XIII, 8905</p> <p>N° EA : 03 310 0040 N° ICAF : IL.A Arvernes : 16/1/2/102</p> <p>X : 732384,423 Y : 6558810,139</p>	
<p>TEXTE</p> <p style="text-align: center;">IMP D N M I V L P H I L I P P [ . . ] V G E T M I V L P H I L I P P O [ . ] J O B I L I S S I M O C A E S A R I C I V I T A S A R V E R L X X I</p>	
<p>DÉVELOPPEMENT</p>	<p>Imp(eratori) d(omino) n(ostro) M(arco) Iul(io) Philipp(o) et M(arco) Iul(io) Phiippo Mobilissimo (sic) Caesari civitas arvern(orum) L(eugas) XXI</p>
<p>TRADUCTION</p>	<p>À l'empereur, notre seigneur, Marcus Julius Philippus et à Marcus Julius Philippus, très illustre César, la cité des Arvernes distante de 21 lieues.</p>
<p>DESCRIPTION</p>	<p>Borne milliaire ronde en arkoise avec une base carrée. Dimensions : 1,21 x 0,48 x 0,53 m</p>
<p>COMMENTAIRE</p>	<p>La borne est découverte en 1880 dans l'angle nord-est du mur d'enceinte du cimetière du Moutier. Datation : entre 244 et 247</p>
<p>BIBLIOGRAPHIE</p>	<p>Corrocher J., Piboule M., Hilaire M. (1989) <i>Carte archéologique de la Gaule. L'Allier</i>. Paris : Académie des Inscriptions et Belles Lettres.</p>

INSCRIPTION N° INSI18-ARV

IDENTIFICATION

COMMUNE : Gannat N° EA : 03 118 0115 X : 712501,684  
 LIEU-DIT : Les Chazoux N° ICAF : Y : 6557223,66  
 C.I.L. : ILA Arvernes : 16/1/2/109

TEXTE

DÉVELOPPEMENT

---  
 AVGG[.]  
 ALXVIII

---

Augg(ustis). [c(ivitas)]  
 A(nemorum) [(e)ug] XV III.

TRADUCTION

À ... Augustes. La cité des Arvernes, 19 lieues.

DESCRIPTION

Borne milliaire cylindrique en calcaire  
 Dimensions : 1,21 x 0,48 x 0,53 m

COMMENTAIRE

La borne est découverte en 1994 lors d'une fouille préventive par A. Rébiscoul.  
 Datation : entre 285 et 310

BIBLIOGRAPHIE

Rémy B. (1996) *Inscriptions latines d'Aquitaine (ILA). Arvernes*. Bordeaux : IRAM.

ANNEXES

- Photo(s)
- Relevé(s)
- Localisation

INSCRIPTION N° INSI19-RUT

IDENTIFICATION

COMMUNE : Onet-le-Château N° EA : 12 176 0109 X : 667989,485  
 LIEU-DIT : La Vialatelle N° ICAF : Y : 6364588,497  
 C.I.L. : XIII, 1554

TEXTE

DÉVELOPPEMENT

D(is) M(anibus)  
 Iun(iae) Tertiolae  
 Ter[----] et Iun[----]  
 Pirm[----] fil[----] d(e) s(uo) f(ecerunt).  
 Frat(er) eius Iap(idem)  
 mar(moreum) d(e) s(uo) d(edit)

TRADUCTION

Aux Dieux Mânes de Junia Tertiola, Tertius (?) et Junius (?) Primus (?), ses enfants, ont élevé ce monument de leurs deniers. Son frère a donné de ses deniers la pierre de marbre.

DESCRIPTION

COMMENTAIRE

Épithaphe sur marbre mis au jour dans les fondations de la villa de la Vialatelle en 1854.

BIBLIOGRAPHIE

Gruat P. *et al.* (2011) *Carte Archéologique de la Gaule, L'Aveyron (12)*. Paris : Maison des Sciences de l'Homme.

ANNEXES

- Photo(s)
- Relevé(s)
- Localisation

## INSCRIPTION N° INSI20-RUT


IDENTIFICATION	
COMMUNE : Rivière-sur-Tarn LIEU-DIT : C.I.L. :	N° EA : N° ICAF : X : Y :
TEXTE	
DÉVELOPPEMENT	
TRADUCTION	Marini Fabri Tignar(ii) Tumul(us)
	Tombeau de Marinus, charpentier.
DESCRIPTION	Autel funéraire en calcaire. La base et le couronnement sont rectangulaires avec une mouluration simple et des volutes sommairement gravées. La face avant porte l'inscription, le côté gauche une <i>ascia</i> et à l'arrière une cavité devant recevoir les cendres du défunt. Dimensions : 1,15 m de hauteur, 0,55 m de largeur.
COMMENTAIRE	
	Cippe conservé dans l'église du village de Boyne et découvert à l'Andurme.
BIBLIOGRAPHIE	
	Gruat P. <i>et al.</i> (2011) <i>Carte Archéologique de la Gaule, L'Aveyron (12)</i> . Paris : Maison des Sciences de l'Homme.
ANNEXES	
	➤ Photo(s) ➤ Relevé(s) ➤ Localisation

## INSCRIPTION N° INSI21-RUT

IDENTIFICATION	
COMMUNE : L'Hospitalet-du-Larzac LIEU-DIT : La Vaysière C.I.L. :	N° EA : 12 115 0132 N° ICAF : X : Y :
TEXTE	
DÉVELOPPEMENT	
TRADUCTION	
	P.-Y. Lambert en propose le résumé suivant en 1994 : « 1. Un groupe d'une douzaine de femmes avait fait agir une sorcière, Severa Tertionica, pour jeter de mauvais sorts sur une personne et pour influencer des juges dans un procès contre elle. 2. Cette personne, pour retourner les mauvais sorts jetés contre elle par le groupe de femmes et leur sorcière, écrit sur la plaque de plomb un message dans une tombe pour qu'il parvienne à la déesse. 3. Une deuxième personne, ayant connaissance de ce message et croyant à la puissance magique de la plaque, la déterre, efface une partie des premières inscriptions, adresse un nouveau message pour se libérer d'autres magies et replace la plaque dans la tombe » (Gruat <i>et al.</i> 2011 : 178).
DESCRIPTION	
	Tablette en plomb trapézoïdale (0,26 x 0,14 x 0,08 m). Datation : 1er siècle
COMMENTAIRE	
	Lors des fouilles de la nécropole, une plaque de plomb trapézoïdale, coupée en deux, portant une inscription en langue gauloise a été mise au jour. Le texte est écrit en lettre cursive latine. Il présente une opération de magie et de contre-magie sur 57 lignes (180 mots).
BIBLIOGRAPHIE	
	Gruat P. <i>et al.</i> (2011) <i>Carte Archéologique de la Gaule, L'Aveyron (12)</i> . Paris : Maison des Sciences de l'Homme. Lequément H. (1986) Informations archéologiques. <i>Gallia</i> 44 (2) : p.310-313.



- Photo(s)
- Relevé(s) : Lequément 1986 : 313
- Localisation





### **III. Fiches d'UP**

### Informations générales

**Site :** STJEANAUB-01 **Agglomération :** 44  
**Commune :** Saint-Jean-d'Aubrigoux  
**Lieu-dit :** Fontboine-La-Marhus  
**Etat parcelle :** Forêt  
**Anomalies :**  
**Conditions climatiques :** Couvert  
**Identification du matériel :** Baret Florian

**Surface (m<sup>2</sup>) :**

**Prospecteurs :**  
 Baret Florian, Baudonnat  
 Amandine, Calbris  
 Maxime

### Inventaire des découvertes

#### IND

- 1 fragments avec 3 bords terminés

#### TEG

- 9 fragments divers (éclats d'encoche d'accroche)
- 2 fragments assez gros et épais (de 2 à 3 cm)
- 1 fragments indéterminé d'une épaisseur variable de 4 à 1,5 cm

#### IMB

- 4 fragments

#### HYP

- 7 fragments de tubuli de tailles et de motifs différents

### Synthèse

**Total :** 24

**Regroupement Mobilier :** Site à concentration nette

**Commentaires :** Structures recouvertes par la végétation mais assez bonne visibilité des vestiges.

### Informations générales

**Site :** STJEANAUB-01 **Agglomération :** 44  
**Commune :** Saint-Jean-d'Aubrigoux  
**Lieu-dit :** Fontboine-la-Marhus  
**Etat parcelle :** Forêt  
**Anomalies :**  
**Conditions climatiques :** Couvert  
**Identification du matériel :** Baret Florian

**Surface (m<sup>2</sup>) :**

**Prospecteurs :**  
 Baret Florian, Baudonnat  
 Amandine, Calbris  
 Maxime

### Inventaire des découvertes

#### IND

- 1 fragment en céramique grossière type TEG avec une gorge d'environ 1 cm de profondeur

#### TEG

- 1 fragment avec traces de feu
- 3 fragments

#### IMB

- 8 fragments

#### HYP

- 2 fragments de suspensura (épaisseur : 5 et 4 cm)
- 1 fragment de gros tubuli avec mortier (épaisseur : 3 cm)
- 1 fragment de tubuli
- 1 fragment de suspensura (11x13x5 cm)

### Synthèse

**Total :** 18

**Regroupement Mobilier :** Site à concentration nette

**Commentaires :**

*Informations générales*

**Site :** STJEANAUB-01 **Agglomération :** 44  
**Commune :** Saint-Jean-d'Aubrigoux  
**Lieu-dit :** Fontboine-la-Marhus  
**Etat parcelle :** Forêt  
**Anomalies :**  
**Conditions climatiques :** Couvert  
**Identification du matériel :** Baret Florian

**Surface (m<sup>2</sup>) :**

**Prospecteurs :**

Baret Florian, Baudonnat  
 Amandine, Calbris  
 Maxime

*Inventaire des découvertes*

**COX**

- 1 bord

**DOL**

- 1 fragment avec décor en petit cordon double

*Synthèse*

**Total :** 2

**Regroupement Mobilier :** Bruit de fond

**Commentaires :** Sur le chemin

*Informations générales*

**Site :** **Agglomération :** 44  
**Commune :** Saint-Jean-d'Aubrigoux  
**Lieu-dit :** Le Malet  
**Etat parcelle :** Labourée et hersée  
**Anomalies :**  
**Conditions climatiques :** Couvert  
**Identification du matériel :** Baret Florian

**Surface (m<sup>2</sup>) :** 2732

**Prospecteurs :**

Baret Florian, Baudonnat  
 Amandine, Calbris  
 Maxime

*Inventaire des découvertes*

**MED/MOD**

- 1 fragment à pâte grise et cœur saumon foncé

*Synthèse*

**Total :** 1

**Regroupement Mobilier :** Pas d'occupation

**Commentaires :**

*Informations générales*

**Site :** Agglomération : 44  
**Commune :** Saint-Jean-d'Aubrigoux  
**Lieu-dit :** Triouleyre  
**Etat parcelle :** Labourée et hersée  
**Anomalies :**  
**Conditions climatiques :** Couvert  
**Identification du matériel :** Baret Florian

**Surface (m<sup>2</sup>) :** 7986

**Prospecteurs :**  
 Baret Florian, Baudonnat  
 Amandine, Calbris  
 Maxime

*Inventaire des découvertes*

**DIV**

- 0 Pas de mobilier

*Synthèse*

**Total :** 0

**Regroupement Mobilier :** Pas d'occupation

**Commentaires :**

*Informations générales*

**Site :** Agglomération : 44  
**Commune :** Saint-Jean-d'Aubrigoux  
**Lieu-dit :** Triouleyre  
**Etat parcelle :** Labourée et hersée  
**Anomalies :**  
**Conditions climatiques :** Couvert  
**Identification du matériel :** Baret Florian

**Surface (m<sup>2</sup>) :** 3294

**Prospecteurs :**  
 Baret Florian, Baudonnat  
 Amandine, Calbris  
 Maxime

*Inventaire des découvertes*

**DIV**

- 0 Pas de mobilier

*Synthèse*

**Total :** 0

**Regroupement Mobilier :** Pas d'occupation

**Commentaires :**

*Informations générales*

**Site :** BLOND-01      **Agglomération :** 95  
**Commune :** Blond  
**Lieu-dit :** Bois de la Tourette  
**Etat parcelle :** Forêt  
**Anomalies :** Concentration de TEG sur le chemin dans le bois.  
**Conditions climatiques :** Couvert  
**Identification du matériel :** Baret Florian

*Inventaire des découvertes***TEG**

- 15 fragments de taille diverse et d'épaisseur diverse
- 1 fragment d'épaisseur 3,1 cm avec une marque en creux dans la pâte ©
- 7 fragments avec crochets de taille diverse et d'épaisseur (du crochet) de 2,5 à 3,8 cm

*Synthèse*

**Total :** 23

**Regroupement Mobilier :** Site à concentration diffuse

**Commentaires :**

*Informations générales*

**Site :** BLOND-01      **Agglomération :** 95  
**Commune :** Blond  
**Lieu-dit :** Bois de la Tourette  
**Etat parcelle :** Forêt  
**Anomalies :** Concentration de TEG  
**Conditions climatiques :** Couvert  
**Identification du matériel :** Baret Florian

*Inventaire des découvertes***TEG**

- 1 fragment avec chevron fait avec un outil

*Synthèse*

**Total :** 1

**Regroupement Mobilier :** Elément Isolé

**Commentaires :**

*Informations générales*

**Site :** BLOND-01      **Agglomération :** 95  
**Commune :** Blond  
**Lieu-dit :** Bois de la Tourette  
**Etat parcelle :** Forêt  
**Anomalies :** Concentration de TEG dans les racines des arbres.  
**Conditions climatiques :** Couvert  
**Identification du matériel :** Baret Florian

*Inventaire des découvertes***MEU**

- 1 fragment en conglomérat?

**TEG**

- 1 fragment d'épaisseur environ 3,2 cm  
- 4 fragments d'épaisseur environ 2,7 cm  
- 1 fragment d'épaisseur environ 3 cm  
- 4 éclats  
- 1 fragment d'épaisseur environ 3,1 cm

**IMB**

- 1 fragment

*Synthèse*

**Total :** 13

**Regroupement Mobilier :** Site à concentration diffuse

**Commentaires :** Photos DSC 6265 à DSC 6271

*Informations générales*

**Site :** BLOND-01      **Agglomération :** 95  
**Commune :** Blond  
**Lieu-dit :** Bois de la Tourette  
**Etat parcelle :** Forêt  
**Anomalies :** Concentration de TEG dans un trou creusé récemment dans un fossé d'extraction.  
**Conditions climatiques :** Couvert  
**Identification du matériel :** Baret Florian

*Inventaire des découvertes***TEG**

- 8 fragments

*Synthèse*

**Total :** 8

**Regroupement Mobilier :** Site à concentration diffuse

**Commentaires :** Fossé d'extraction large de 9 mètres



*Informations générales*

**Site :** BLOND-01      **Agglomération :** 95

**Commune :** Blond

**Lieu-dit :** Bois de la Tourette

**Etat parcelle :** Forêt

**Anomalies :** Bâtiment en pierres sèches, recouvert par la végétation.

**Conditions climatiques :** Couvert

**Identification du matériel :** Baret Florian

*Inventaire des découvertes***DIV**

- 0 Pas de mobilier

*Synthèse***Total :** 0**Regroupement Mobilier :** Site à concentration nette

**Commentaires :** Un angle de mur maçonné est encore visible sur une hauteur de 2 mètres. Les murs sont encore en élévation sur une hauteur de 60 cm. Ils sont généralement masqués sous une épaisse couche de végétation. Photos DCS 6272 à DSC 6298. Voir plan.

*Informations générales*

**Site :**                      **Agglomération :** 95

**Commune :** Blond

**Lieu-dit :** Bois de la Tourette

**Etat parcelle :** Prairie

**Anomalies :**

**Conditions climatiques :** Couvert

**Identification du matériel :** Baret Florian

**Surface (m<sup>2</sup>) :** 2658**Prospecteurs :**Baret Florian, Calbris  
Maxime*Inventaire des découvertes***TEG**

- 1 éclat

*Synthèse***Total :** 1**Regroupement Mobilier :** Elément Isolé**Commentaires :** Parcelle stérile, Cadastre : C 113

### Informations générales

**Site :** BLOND-01      **Agglomération :** 95  
**Commune :** Blond  
**Lieu-dit :** Bois de la Tourette  
**Etat parcelle :** Plantée et faiblement poussée  
**Anomalies :** Nombreuses TEG sur les 2 lignes prospectées en bordure de la route.  
**Conditions climatiques :** Couvert  
**Identification du matériel :** Baret Florian

### Inventaire des découvertes

#### MOD

- 1 anse avec glaçure verte

### Synthèse

**Total :** 1

**Regroupement Mobilier :** Indice de site

**Commentaires :** Propriétaire : M. LEDUC Didier (Bellac), à contacter par courrier pour demander l'autorisation de prospecter. Cadastre : C 122.

### Informations générales

**Site :**                      **Agglomération :** 87  
**Commune :** Argentat  
**Lieu-dit :** Le Pilou  
**Etat parcelle :** Plantée et faiblement poussée  
**Anomalies :**  
**Conditions climatiques :** Couvert  
**Identification du matériel :** Baret Florian

### Inventaire des découvertes

#### MOD

- 1 fragment
- 1 fragment très abimé, délité dans l'épaisseur
- 1 fragment gris
- 1 bord glaçuré
- 1 fond glaçuré
- 4 fragments glaçurés

#### IND

- 1 bord COX? (coeur gris, extérieur orange-rose)

### Synthèse

**Total :** 10

**Regroupement Mobilier :** Bruit de fond

**Commentaires :** Epannage MOD avec sans doute un bruit de fond Gallo (TEG roulées).  
Cadastre AC 666, 207, 208, 833, 834.

*Informations générales*

**Site :** Agglomération : 87  
**Commune :** Argentat  
**Lieu-dit :** Château du Bac  
**Etat parcelle :** Plantée et faiblement poussée  
**Anomalies :**  
**Conditions climatiques :** Couvert  
**Identification du matériel :** Baret Florian

**Surface (m<sup>2</sup>) :** 7291

**Prospecteurs :**  
 Baret Florian, Calbris  
 Maxime

*Inventaire des découvertes***DIV**

- 0 Pas de mobilier

*Synthèse*

**Total :** 0

**Regroupement Mobilier :** Pas d'occupation

**Commentaires :** Epannage MOD (nombreuses tuiles mécaniques). Cadastre : AI 33 L.

*Informations générales*

**Site :** Agglomération : 87  
**Commune :** Argentat  
**Lieu-dit :** Château du Bac  
**Etat parcelle :** Plantée et faiblement poussée  
**Anomalies :**  
**Conditions climatiques :** Couvert  
**Identification du matériel :** Baret Florian

**Surface (m<sup>2</sup>) :** 26253

**Prospecteurs :**  
 Baret Florian, Calbris  
 Maxime

*Inventaire des découvertes***MOD**

- 1 fragment avec glaçure verte

**IND**

- 1 fragment avec gros dégraissant (PRO?)

*Synthèse*

**Total :** 2

**Regroupement Mobilier :** Bruit de fond

**Commentaires :** Epannage MOD avec quelques TEG ? très roulées. Cadastre : AI 246 et 342.

### Informations générales

**Site :** Agglomération : 4  
**Commune :** Le Broc  
**Lieu-dit :** Blanède  
**Etat parcelle :** Labourée et hersée  
**Anomalies :**  
**Conditions climatiques :** Découvert  
**Identification du matériel :** Baret Florian

**Surface (m²) :** 77709

**Prospecteurs :**  
Baret Florian

### Inventaire des découvertes

#### MED

- 1 fragment gris

#### PRO

- 9 fragments

- 1 bord droit

- 1 fragment avec décor de bandeaux parallèles

- 1 gros fragment

- 1 fragment d'épaulement de gros vase

#### SIG

- 4 fragments

- 1 fragment sans engobe

- 1 décor sans engobe

- 1 fond

#### CB

- 1 fond

#### COX

- 1 pied (SIG?)

- 1 bord de grand vase ?

- 1 bord de vase de stockage

- 41 fragment de panse divers dont SIG?

- 1 Indéterminé

- 1 bord ?

- 1 bord rond

- 1 fond

- 1 colerette de vase à cuire

#### MOD

- 5 fragments divers

- 13 fragments de tuile demi-ronde

- 1 crochet de tuile

#### IND

- 16 fragments (TEG ?)

- 1 fond? à cœur gris

- 1 fragment gris-rose

- 1 anse bilobé Gallo? MOD?

#### AMP

- 1 fragment de panse

#### FER

- 1 poignée en fleur de lys

#### TEG

- 5 fragments

- 3 crochets

#### TCA

- 2 fragments de briques antiques ?

#### SCO

- 1 scorie avec concrétions

## Synthèse

Total : 122

Regroupement Mobilier : Indice de site

Commentaires : Epannage de TEG et MOD. Léger bruit de fond Gallo et Proto?

## UP 18

### Informations générales

**Site :** Agglomération : 4  
**Commune :** Le Broc  
**Lieu-dit :** Blanède  
**Etat parcelle :** Labourée et hersée  
**Anomalies :**  
**Conditions climatiques :** Découvert  
**Identification du matériel :** Baret Florian

**Surface (m<sup>2</sup>) :** 9615  
**Prospecteurs :**  
Baret Florian, Calbris  
Maxime

### Inventaire des découvertes

**SIL**  
- 1 éclat

**SIG**  
- 1 fragment  
- 1 fragment très érodé

**COX**  
- 1 bord  
- 1 fond  
- 8 fragments FIN

**MOD**  
- 8 fragments  
- 2 fragments de tuile  
- 3 fragments glaçurés

**DIV**  
- 1 pierre ponce  
- 1 fragment de houille

**IND**  
- 3 fragments dont 2 TEG?

**TEG**  
- 8 fragments

### Synthèse

**Total :** 39

**Regroupement Mobilier :** Bruit de fond

**Commentaires :**

### UP 19

#### Informations générales

**Site :** Agglomération : 105

**Commune :** Ladapeyre

**Surface (m²) :**

**Lieu-dit :** Les Montceaux

**Prospecteurs :**

Baret Florian

**Etat parcelle :**

**Anomalies :**

**Conditions climatiques :** Découvert

**Identification du matériel :** Baret Florian

#### Inventaire des découvertes

**TEG**

- 1 fragment

### Synthèse

**Total :** 1

**Regroupement Mobilier :** Élément Isolé

**Commentaires :** TEG? Dans un petit fossé d'écoulement de l'eau de pluie

## Informations générales

Site : YDES-02 Agglomération : 39  
 Commune : Ydes Surface (m<sup>2</sup>) : 7976  
 Lieu-dit : Ydes-Bourg Prospecteurs :  
 Baret Florian, Calbris  
 Maxime  
 Etat parcelle : Labourée et hersée  
 Anomalies :  
 Conditions climatiques : Découvert  
 Identification du matériel : Baret Florian

## Inventaire des découvertes

- TEG**
- 32 petits fragments
  - 2 fragments ||
  - 1 crochet |
  - 2 crochets
  - 1 fragment d'angle
  - 4 gros fragments

**TCA**

- 1 fragment (épaisseur = 4 cm, 6,7\*9,4 cm)
- 1 fragment (épaisseur = 4,3 cm, 7,5\*7,5 cm)
- 1 fragment (épaisseur = 4 cm, 11\*8 cm)
- 1 fragment (épaisseur = 4 cm, 10\*9,5 cm)

**HYP**

- 1 fragment de Tubuli

## Synthèse

**Total : 47**

**Regroupement Mobilier :** Indice de site

**Commentaires :** 28/04/2010 : Sur le bord d'une parcelle (ZM22) au bord du chemin  
 19/05/2010 : TCA - TUB - HYP : confirme bien que nous sommes sur la  
 parcelle où les thermes ont été fouillés.

## Informations générales

Site : Agglomération : 39  
 Commune : Ydes Surface (m<sup>2</sup>) : 17979  
 Lieu-dit : Ydes-Bourg Prospecteurs :  
 Baret Florian, Calbris  
 Maxime  
 Etat parcelle : Labourée et hersée  
 Anomalies :  
 Conditions climatiques : Découvert  
 Identification du matériel : Baret Florian

## Inventaire des découvertes

- MOD**
- 2 fragments de tuile canale (GPS 100 et 101)
- TEG**
- 1 fragment découvert au milieu de la parcelle (1)
  - 1 fragment découvert au bord de la parcelle (2)

## Synthèse

**Total : 4**

**Regroupement Mobilier :** Bruit de fond

**Commentaires :** 28/04/2010 : En bordure de la parcelle  
 19/05/2010 : Parcelle stérile (1 TEG) : problème taphonomique ? : labours  
 à 25 cm

*Informations générales*

**Site :** Agglomération : 39  
**Commune :** Ydes  
**Lieu-dit :** Ydes-Bourg  
**Etat parcelle :**  
**Anomalies :**  
**Conditions climatiques :** Découvert  
**Identification du matériel :** Baret Florian

**Surface (m<sup>2</sup>) :**  
**Prospecteurs :**  
 Baret Florian

*Inventaire des découvertes*

- TEG**
- 3 fragments
  - 1 fragment avec parties lissées |
  - 1 fragment (épaisseur = 3,4 cm), TEG ?, Brique ?

**IMB**

- 1 fragment
- 2 fragments

*Synthèse*

**Total :** 8

**Regroupement Mobilier :** Elément Isolé  
**Commentaires :** En bordure de la parcelle

*Informations générales*

**Site :** YDES-01  
**Agglomération :** 39  
**Commune :** Ydes  
**Lieu-dit :** Vic  
**Etat parcelle :** Labourée et hersée  
**Anomalies :** Nombreuses TEG, AMP et nombreuses pierres : moellons, revêtement de voie ?  
**Conditions climatiques :** Découvert  
**Identification du matériel :** Baret Florian

**Surface (m<sup>2</sup>) :** 34008  
**Prospecteurs :**  
 Baret Florian, Calbris  
 Maxime

*Inventaire des découvertes***SIL**

- 1 éclat blanc/gris

**SIG**

- 1 fond avec pied annulaire avec des concrétions noires, très érodé
- 1 fragment de panse très érodé

**CB**

- 1 petit fragment panse avec petit cordon ocre, CB?

**COX**

- 13 fragments de panse (AMP éclatés ?)

**AMP**

- 41 fragments de panse de taille diverse, très érodés
- 2 anses droites très érodées
- 2 anses "plates" très érodées
- 1 fragment de panse avec anse
- 1 fond d'amphore
- 4 lèvres type Dressel 1

**DOL**

- 1 fragment de panse

- 1 bord à marli (largeur = 5,9 cm, épaisseur = 1,8 cm)

**TEG**



- 32 fragments de taille diverse

- 3 crochets

#### **TCA**

- 12 fragments de taille diverse (6,9\*9,6 cm à 2,9\*6,2 cm), briques ?, HYP ?

#### **HYP**

- 2 fragments de Tubuli

#### **Synthèse**

**Total :** 119

**Regroupement Mobilier :** Site à concentration nette

**Commentaires :** 19/05/2010 : 1 zone de concentration de céramique (AMP + SIG), plusieurs zones de concentration de TEG, voir ?

## UP 24

### *Informations générales*

**Site :** Agglomération : 39  
**Commune :** Ydès  
**Lieu-dit :** Ydès-Bourg  
**Etat parcelle :** Labourée et hersée  
**Anomalies :**  
**Surface (m<sup>2</sup>) :** 24318  
**Prospecteurs :** Baret Florian, Calbris Maxime

**Conditions climatiques :** Couvert

**Identification du matériel :** Baret Florian

### *Inventaire des découvertes*

#### **COX**

- 1 fragment AMP? Très roulé

#### **MOD**

- 1 fragment tuile demi-ronde

#### **TEG**

- 4 fragments

- 2 fragments |

### *Synthèse*

**Total :** 8

**Regroupement Mobilier :** Bruit de fond

**Commentaires :** Parcelle stérile, TEG ?

*Informations générales*

**Site :** Agglomération : 39  
**Commune :** Ydes  
**Lieu-dit :** Ydes-Bourg  
**Etat parcelle :** Labourée et hersée  
**Anomalies :**  
**Conditions climatiques :** Couvert  
**Identification du matériel :** Baret Florian

*Inventaire des découvertes***MOD**

- 1 fragment tuile demi-ronde

**TEG**

- 9 fragments

- 1 crochet très roulé

**IMB**

- 1 fragment IMB ?

*Synthèse*

**Total :** 12

**Regroupement Mobilier :** Bruit de fond

**Commentaires :** Présence de quelques TEG ?

*Informations générales*

**Site :** SOUT-01 Agglomération : 108  
**Commune :** La Souterraine  
**Lieu-dit :** Les Châtres  
**Etat parcelle :** Prairie  
**Anomalies :**  
**Conditions climatiques :** Découvert  
**Identification du matériel :** Baret Florian

*Inventaire des découvertes***TEG**

- 8 fragments

*Synthèse*

**Total :** 8

**Regroupement Mobilier :** Site à concentration diffuse

**Commentaires :** Présence d'un bâtiment antique.

*Informations générales*

**Site :** SOUT-02      **Agglomération :** 108

**Commune :** La Souterraine

**Lieu-dit :** Les Champs des Urnes

**Etat parcelle :** Forêt

**Anomalies :**

**Conditions climatiques :** Découvert

**Identification du matériel :** Baret Florian

**Surface (m<sup>2</sup>) :**

**Prospecteurs :**  
Baret Florian, Calbris  
Maxime

*Inventaire des découvertes***COX**

- 1 fragment

- 1 fragment brûlé ?

**IMB**

- 1 fragment

*Synthèse*

**Total :** 3

**Regroupement Mobilier :** Indice de site

**Commentaires :** Parcelle ou est localisée la nécropole

*Informations générales*

**Site :**      **Agglomération :** 108

**Commune :** La Souterraine

**Lieu-dit :** Les Champs des Urnes

**Etat parcelle :** Forêt

**Anomalies :**

**Conditions climatiques :** Découvert

**Identification du matériel :** Baret Florian

**Surface (m<sup>2</sup>) :**

**Prospecteurs :**  
Baret Florian, Calbris  
Maxime

*Inventaire des découvertes***DIV**

- 0 Pas de mobilier

*Synthèse*

**Total :** 0

**Regroupement Mobilier :** Indice de site

**Commentaires :** Voie ?

*Informations générales*

**Site :** SOUT-03      **Agglomération :** 108  
**Commune :** La Souveraine  
**Lieu-dit :** Les Champs de l'Eglise  
**Etat parcelle :** Forêt  
**Anomalies :**  
**Conditions climatiques :** Découvert  
**Identification du matériel :** Baret Florian

**Surface (m²) :****Prospecteurs :**Baret Florian, Calbris  
Maxime*Inventaire des découvertes***COX**

- 1 bord

**TEG**

- 4 crochets

- 8 fragments

- 1 fragment avec poinçon (croix dans un cercle)

**IMB**

- 1 fragment

**TCA**

- 1 brique ?

*Synthèse***Total :** 16**Regroupement Mobilier :** Site à concentration diffuse**Commentaires :** Mur orienté à 20° Nord-Est*Informations générales*

**Site :** SOUT-03      **Agglomération :** 108  
**Commune :** La Souveraine  
**Lieu-dit :** Les Champs de l'Eglise  
**Etat parcelle :** Forêt  
**Anomalies :**  
**Conditions climatiques :** Découvert  
**Identification du matériel :** Baret Florian

**Surface (m²) :****Prospecteurs :**Baret Florian, Calbris  
Maxime*Inventaire des découvertes***TEG**

- 1 crochet

*Synthèse***Total :** 1**Regroupement Mobilier :** Elément Isolé**Commentaires :** Bâtiment antique.

*Informations générales*

**Site :** SOUT-03      **Agglomération :** 108  
**Commune :** La Souterraine      **Surface (m<sup>2</sup>) :**  
**Lieu-dit :** Les Champs de l'Eglise      **Prospecteurs :**  
 Baret Florian, Calbris  
 Maxime  
**Etat parcelle :** Forêt  
**Anomalies :**  
**Conditions climatiques :** Découvert  
**Identification du matériel :** Baret Florian

*Inventaire des découvertes***CRF**

- 1 fragment gris

**TEG**

- 3 crochets  
 - 10 fragments

**TCA**

- 2 briques ?

*Synthèse*

**Total :** 16

**Regroupement Mobilier :** Site à concentration diffuse

**Commentaires :** Dans les racines d'un arbre déraciné.

*Informations générales*

**Site :** SOUT-03      **Agglomération :** 108  
**Commune :** La Souterraine      **Surface (m<sup>2</sup>) :**  
**Lieu-dit :** Les Champs de l'Eglise      **Prospecteurs :**  
 Baret Florian, Calbris  
 Maxime  
**Etat parcelle :** Forêt  
**Anomalies :**  
**Conditions climatiques :** Découvert  
**Identification du matériel :** Baret Florian

*Inventaire des découvertes***TEG**

- 2 crochets  
 - 5 fragments

*Synthèse*

**Total :** 7

**Regroupement Mobilier :** Site à concentration diffuse

**Commentaires :** Dans les racines d'un arbre déraciné.

*Informations générales*

**Site :** SOUT-03      **Agglomération :** 108  
**Commune :** La Souveraine  
**Lieu-dit :** Les Champs de l'Eglise  
**Etat parcelle :** Forêt  
**Anomalies :**  
**Conditions climatiques :** Découvert  
**Identification du matériel :** Baret Florian

**Surface (m²) :****Prospecteurs :**Baret Florian, Calbris  
Maxime*Inventaire des découvertes***TEG**

- 1 crochet

*Synthèse***Total :** 1**Regroupement Mobilier :** Élément Isolé**Commentaires :** Dans les racines d'un arbre déraciné.*Informations générales*

**Site :** SOUT-03      **Agglomération :** 108  
**Commune :** La Souveraine  
**Lieu-dit :** Les Champs de l'Eglise  
**Etat parcelle :** Forêt  
**Anomalies :**  
**Conditions climatiques :** Découvert  
**Identification du matériel :** Baret Florian

**Surface (m²) :****Prospecteurs :**Baret Florian, Calbris  
Maxime*Inventaire des découvertes***COX**

- 1 fragment

*Synthèse***Total :** 1**Regroupement Mobilier :** Élément Isolé**Commentaires :** Dans les racines d'un arbre déraciné.

*Informations générales*

**Site :** Agglomération : 108  
**Commune :** La Souterraine  
**Lieu-dit :** Les Champs de l'Eglise  
**Etat parcelle :** Forêt  
**Anomalies :**  
**Conditions climatiques :** Découvert  
**Identification du matériel :** Baret Florian

**Surface (m²) :**

**Prospecteurs :**  
Baret Florian, Calbris  
Maxime

*Inventaire des découvertes***CRF**

- 2 fragments gris

**COX**

- 3 fragments

**TEG**

- 4 fragments, artefact de grande taille  
 - 7 crochets, artefact de grande taille

- 1 éclat

**IMB**

- 9 fragments dont 2 qui se recollent

*Synthèse*

**Total :** 26

**Regroupement Mobilier :** Site à concentration diffuse

**Commentaires :** Dans les racines d'un arbre déraciné.

*Informations générales*

**Site :** CHARB-01  
**Agglomération :** 6  
**Commune :** Beaulieu  
**Lieu-dit :** Les Graves Nord  
**Etat parcelle :** Labourée et hersée  
**Anomalies :**  
**Conditions climatiques :** Découvert  
**Identification du matériel :** Baret Florian

**Surface (m²) :** 30502

**Prospecteurs :**  
Baret Florian

*Inventaire des découvertes***COX**

- 3 fragments

**MOD**

- 2 fragments de tuile  
 - 4 fragments vernissés

**DIV**

- 1 fragment de houille

**TEG**

- 2 fragments

**IMB**

- 1 fragment

*Synthèse*

**Total :** 13

**Regroupement Mobilier :** Epannage

**Commentaires :**

*Informations générales*

**Site :** CHARB-01      **Agglomération :** 6  
**Commune :** Charbonnier-les-Mines      **Surface (m<sup>2</sup>) :** 12748  
**Lieu-dit :** Les Pagégies      **Prospecteurs :**  
 Baret Florian  
**Etat parcelle :** Labourée et hersée  
**Anomalies :**  
**Conditions climatiques :** Découvert  
**Identification du matériel :** Baret Florian

*Inventaire des découvertes***COX**

- 2 fragments
- 1 petit bord à marli
- 1 bord droit
- 1 fond
- 1 bord de bassine

**AMP**

- 2 fragments
- 1 lèvre
- 1 petit pied (bouchon ?)

**TEG**

- 2 crochets
- 12 fragments

*Synthèse*

**Total :** 24

**Regroupement Mobilier :** Indice de site  
**Commentaires :**

*Informations générales*

**Site :** CHARB-01      **Agglomération :** 6  
**Commune :** Beaulieu      **Surface (m<sup>2</sup>) :** 11164  
**Lieu-dit :** Les Péguis      **Prospecteurs :**  
 Baret Florian  
**Etat parcelle :** Labourée et hersée  
**Anomalies :**  
**Conditions climatiques :** Découvert  
**Identification du matériel :** Baret Florian

*Inventaire des découvertes***COX**

- 1 pied de tripode (pâte grise)
- 3 fragments

**IND**

- 1 fragment avec profilé en S applati

**AMP**

- 2 fragments

**TEG**

- 2 fragments
- 1 fragment TEG ?

*Synthèse*

**Total :** 10

**Regroupement Mobilier :** Epannage  
**Commentaires :**



*Informations générales*

Site : CHARB-01 Agglomération : 6 Surface (m<sup>2</sup>) : 6490  
 Commune : Beaulieu Prospecteurs :  
 Lieu-dit : Les Pagigis Baret Florian  
 Etat parcelle : Labourée, pas hersée  
 Anomalies :  
 Conditions climatiques : Découvert  
 Identification du matériel : Baret Florian

*Inventaire des découvertes***SIG**

- 1 éclat
- 1 fragment (cassé en 2) surcuit

**TN**

- 1 bord (forme Menez 72 (publi 1985) daté 40-70 apr. J.-C. (Est Armorique) ou Menez 87 (RACF 1989) daté Ier-IIIe s. (Néris)

**COX**

- 2 bords avec coletterie
- 1 petit pied
- 15 fragments
- 1 anse
- 3 bords

**TEG**

- 7 fragments de taille diverse

**IMB**

- 1 fragment

**TCA**

- 1 fragment de brique ?

Total : 34

Regroupement Mobilier : Indice de site

Commentaires :

*Informations générales*

**Site :** CHARB-01      **Agglomération :** 6  
**Commune :** Charbonnier-les-Mines      **Surface (m<sup>2</sup>) :** 9748  
**Lieu-dit :** Les Pagégies      **Prospecteurs :**  
 Baret Florian  
**Etat parcelle :** Labourée, pas hersée  
**Anomalies :**  
**Conditions climatiques :** Découvert  
**Identification du matériel :** Baret Florian

*Inventaire des découvertes*

**COX**  
 - 1 fragment

**TEG**  
 - 2 fragments

**IMB**  
 - 1 fragment IMB ?

**TCA**  
 - 1 fragment (épaisseur > 3 cm)

*Synthèse*

**Total :** 5

**Regroupement Mobilier :** Bruit de fond

**Commentaires :**

*Informations générales*

**Site :** CHARB-01      **Agglomération :** 6  
**Commune :** Beaulieu      **Surface (m<sup>2</sup>) :** 86135  
**Lieu-dit :** Les Pointes      **Prospecteurs :**  
 Baret Florian  
**Etat parcelle :** Labourée, pas hersée  
**Anomalies :**  
**Conditions climatiques :** Découvert  
**Identification du matériel :** Baret Florian

*Inventaire des découvertes*

**COX**  
 - 1 fragment

*Synthèse*

**Total :** 1

**Regroupement Mobilier :** Élément Isolé

**Commentaires :** A reinspecter, labours avec de grosses mottes, mauvaise visibilité.

*Informations générales*

**Site :** LADAP-01      **Agglomération :** 105  
**Commune :** Ladapeyre  
**Lieu-dit :** La Chaume  
**Etat parcelle :** Forêt  
**Anomalies :**  
**Conditions climatiques :** Couvert  
**Identification du matériel :** Baret Florian

**Surface (m<sup>2</sup>) :**  
**Prospecteurs :**  
 Baret Florian, Calbris  
 Maxime

*Inventaire des découvertes***TEG**

- 1 crochet
- 3 fragments

*Synthese*

**Total :** 4

**Regroupement Mobilier :** Site à concentration diffuse

**Commentaires :** Seuls éléments retrouvés à l'emplacement du temple. Cadastre AI 43 et 29.

*Informations générales*

**Site :** LMV-01      **Agglomération :** 12  
**Commune :** Les Martres-de-Veyre  
**Lieu-dit :** 1 rue Lucie Aubrac  
**Etat parcelle :**  
 Mieuxset, Chela (80's)  
**Anomalies :**  
**Conditions climatiques :**  
**Identification du matériel :** Baret Florian, Calbris Maxime (2011)

**Surface (m<sup>2</sup>) :**  
**Prospecteurs :**  
 Mieuxset, Chela (80's)

*Inventaire des découvertes***PRO**

- 1 bord, Age du Bronze ?
- 1 fragment de bord d'assiette à bord rentrant (PRO ?) - 2011

**SIG**

- 3 fragments
- 1 bord DRAG 30 ?
- 1 bord DRAG 84 ?
- 1 fragment de colerette DRAG 38 ?
- 1 pied circulaire avec fragment de fond plat
- 1 décor avec cordon d'oves (ove double avec dard simple à droite)
- 1 décor avec un oiseau dans un double cercle
- 1 décor avec lions ?
- 1 décor à feuille
- 1 éclat - 2011

**TN**

- 1 bord
- 1 bord de petite cruche (TN ?) - 2011
- 1 bord de cruche (TN ?) - 2011

- 2	fragments de panse (TN ?) - 2011	- 2	fragments de panse qui se recollent - 2011
- 1	fond avec pied annulaire (TN ?) - 2011	- 1	anse ((L. : 7,6 cm, ep1 : 3,5 cm, ep2 : 4,6 cm) (sachet AMP-Anse 10 - 2011)
<b>PF</b>			
- 1	fragment	- 1	fond avec pied droit simple - 2011
<b>CRG</b>			
- 2	fragments	- 1	fond avec pied avec base circulaire élargie avec pointe centrale - 2011
<b>COX</b>			
- 3	fonds - 2011	- 1	anse ((L. : 10,2 cm, ep1 : 3,2 cm, ep2 : 4,1 cm) (sachet AMP-Anse 11 - 2011)
- 1	fond de grande passoire en céramique grossière - 2011	- 1	pied avec base circulaire élargie avec pointe centrale - 2011
- 60	fragments de panse - 2011	- 1	anse type Dressel 20-B (L. : 12,2 cm, ep1 : 4,6 cm, ep2 : 4,4 cm) (sachet AMP-Anse 20 dans AMP-Anse 2/2 - 2011)
- 1	Epaulement - 2011	- 2	pièds avec base circulaire élargie en bourelé - 2011
- 1	fragment de panse avec petit cordon - 2011	- 1	anse ((L. : 13,9 cm, ep1 : 3,2 cm, ep2 : 4,4 cm) (sachet AMP-Anse 14 - 2011)
- 1	fragment de panse avec décor de petit bandeau plat - 2011	- 1	anse ((L. : 10,7 cm, ep1 : 2,9 cm, ep2 : 4,6 cm) (sachet AMP-Anse 13 - 2011)
- 1	bord de pot à cuire avec colerette - 2011	- 1	lèvre type Dressel 1-A - Bd 2 ou Bd 3 (sachet AMP-Lèvre 11 - 2011)
- 4	fragments	- 1	anse plate de petite taille (L. : 6,2 cm, ep1 : 2,2 cm, ep2 : 4,6 cm) (sachet AMP-Anse 19 dans sachet AMP-Anse 2/2 - 2011)
- 1	bord - 2011	- 8	départs de anses (largeur de la anse diverse, sachet AMP-Anse 2/2 - 2011)
- 1	fragment de vase tripode avec bord et colerette	- 1	anse ((L. : 20,2 cm, ep1 : 3,2 cm, ep2 : 4,5 cm) (sachet AMP-Anse 18 - 2011)
- 1	bord droit	- 1	anse ((L. : 21,8 cm, ep1 : 3,1 cm, ep2 : 4,3 cm) (sachet AMP-Anse 17 - 2011)
<b>DOR</b>			
- 1	fragment	- 1	anse avec coude ((L. : 15,6 cm, ep1 : 2,8 cm, ep2 : 4,6 cm) (sachet AMP-Anse 16 - 2011)
<b>MOD</b>			
- 1	décor digité rapporté - 2011	- 1	anse ((L. : 16 cm, ep1 : 3,4 cm, ep2 : 5 cm) (sachet AMP-Anse 15 - 2011)
- 1	fragment avec décor de cordon rapporté lissé	- 1	anse ((L. : 12,2 cm, ep1 : 2,8 cm, ep2 : 4 cm) (sachet AMP-Anse 12 - 2011)
- 1	départ de anse pris sur la lèvre (inexistante à l'emplacement de la anse) MOD ?	- 21	fragments d'épaulement avec départ du col sans départ d'anse (sachet 1/2 - 2011)
- 1	fragment indéterminé	- 1	lèvre type Dressel 1-A - Bd 3 (sachet AMP-Lèvre 6 - 2011)
- 12	fragments divers glaçurés - 2011	- 1	lèvre type Dressel 1-A - Bd 1 (sachet AMP-Lèvre 5 - 2011)
<b>DIV</b>			
- 1	fragment de céramique taillé en jeton circulaire (diam. : 2,6 cm, ep. : 0,5 cm) - 2011	- 1	lèvre type Dressel 1-C - Bd 4 (sachet AMP-Lèvre 4 - 2011)
<b>AMP</b>			
		- 1	lèvre type Dressel 1-A - Bd 1 (sachet AMP-Lèvre 3 - 2011)
		- 1	lèvre type Dressel 1-C - Bd 4 (sachet AMP-Lèvre 2 - 2011)

- 1	lèvre type Dressel 1-C - Bd 2 (sachet AMP-Lèvre 1 - 2011)	- 2	fonds plats (sachet AMP Div - 2011)
- 1	col de type Dressel 1 (?)	- 333	fragments de panse d'épaisseur divers, de taille divers, de taille divers (de qq cm à 1/2 panse), sans doute type Dressel 1 (9 sachets - 2011)
- 10	fragments d'épaulement avec départ d'anse (sachet 2/2 - 2011)	- 2	anses qui se recollent (L. : 27,3 cm, ep1 : 3,29 cm, ep2 : 5,26 cm) (sachet AMP-Anse 1 et 2 - 2011)
- 1	fragment de pied coupé dans sa longueur - 2011	- 1	anse ((L. : 8 cm, ep1 : 2,9 cm, ep2 : 4 cm) (sachet AMP-Anse 3 - 2011)
- 1	1/2 épaulement avec départ du col et départ d'l anse (hors sachet - 2011)	- 1	anse ((L. : 15,5 cm, ep1 : 2,7 cm, ep2 : 4,3 cm) (sachet AMP-Anse 4 - 2011)
- 1	fragment de pied - 2011	- 1	anse ((L. : 18 cm, ep1 : 2,8 cm, ep2 : 4,7 cm) (sachet AMP-Anse 5 - 2011)
- 1	lèvre type Dressel 1-A - Bd 2 ou Bd 3 (sachet AMP-Lèvre 8 - 2011)	- 2	fragments d'épaulement (?) de petite épaisseur (0,6 cm) (sachet AMP Div - 2011)
- 1	lèvre type Dressel 1-A - Bd 2 (sachet AMP-Lèvre 9 - 2011)		
- 1	fragment de panse avec fragment de pied coupé dans sa longueur - 2011	<b>DOL</b>	
- 1	anse ((L. : 11,3 cm, ep1 : 3,2 cm, ep2 : 4,3 cm) (sachet AMP-Anse 6 - 2011)	- 2	fonds - 2011
- 1	anse ((L. : 8,7 cm, ep1 : 2,7 cm, ep2 : 4,2 cm) (sachet AMP-Anse 9 - 2011)	- 1	fragment de panse avec cordon de décor
- 1	lèvre type Dressel 1-A - Bd 3 (sachet AMP-Lèvre 10 - 2011)	- 1	bord à marli (8x2,3 cm), diamètre supérieur à 60 cm
- 1	lèvre type Dressel 1-C - Bd 3 (sachet AMP-Lèvre 7 - 2011)	- 1	fond (épaisseur : 1,4 cm)
- 4	fonds avec départ de pied	- 1	fond avec fragment de panse (épaisseur : 1,7 cm)
- 1	fragment de pied - 2011	- 1	bord en amande (?) de bassine - 2011
- 1	1/3 d'épaulement avec départ du col et départ d'l anse (sachet 2/2 - 2011)	- 1	fragment de panse avec décor
- 1	fond plat avec pied circulaire (sachet AMP Div - 2011)	- 1	bord à marli - 2011
- 1	gros fragment panse (25x18x3 cm) à pâte claire	<b>FER</b>	
- 1	fragment de panse à pâte claire/rosée	- 1	anneau avec pas de vis - 2011
- 1	fragment de panse à pâte rose/saumon	<b>TEG</b>	
- 1	anse ((L. : 6,2 cm, ep1 : 2,7 cm, ep2 : 4,6 cm) (sachet AMP-Anse 7 - 2011)	- 16	fragments
- 1	anse ((L. : 5 cm, ep1 : 3 cm, ep2 : 5 cm) (sachet AMP-Anse 8 - 2011)	- 10	crochets
- 1	fragment de panse avec engobe blanc (sachet AMP Div - 2011)	<b>IMB</b>	
- 29	éclats (sachet AMP Div - 2011)	- 9	fragments
- 1	anse avec signature (Gauloise 4)	<b>TCA</b>	
		- 1	brique (ep. : 3 cm, l. : 15,32 cm, L. : 16 cm mais cassé (sachet 2/2 - 2011)
		- 42	fragments de tuile demi-ronde ou imbrex (sachet 1/2 - 2011)
		- 1	brique avec angle arrondi et petit "déversoire" dans l'angle opposé.

<b>SCO</b>	- 1 scorie avec fragments de bois
	- 1 petite scorie avec fragments de bois
	- 3 scories
<b>FAU</b>	- 1 dent (cochon ?)
	- 1 tarse - 2011
	- 1 machoire de mouton - 2011
	- 6 fragments d'os - 2011
	- 2 fragments de côtes - 2011
	- 1 fragment de crâne - 2011
	- 2 os sciés - 2011

### Synthèse

**Total :** 684

**Regroupement Mobilier :** Site à concentration nette

**Commentaires :** Ramassage Miesusset/Chela lors de la construction d'une maison et du creusement de la piscine (Propriété Chela). Lot de mobilier stocké dans la cave de l'association S.AUV.E.R.A.  
Deux inventaires (2010 et 2011) car lot séparé en deux et localisation de la découverte du 2ème lot douteuse en 2010 et confirmé en 2011 (appel téléphonique à Mme Miesusset).

### Informations générales

**Site :** LMV-02      **Agglomération :** 12  
**Commune :** Les Martres-de-Veyre      **Surface (m²) :**  
**Lieu-dit :** 5 Chemin des Hauts de l'Orme      **Prospecteurs :**  
**Etat parcelle :** Bernard Pierre, ? Claire  
**Anomalies :** (80's)  
**Conditions climatiques :**  
**Identification du matériel :** Baret Florian, Calbris Maxime (2011)

### Inventaire des découvertes

**MED**

- 2 bords de gros pot qui se recollent MED ? (épaisseur : 1,45 cm)

**PRO**

- 1 fragment à gros dégraisant
- 1 bord à gros dégraisant
- 1 lèvre à bord rentrant

**SIG**

- 17 fragments avec décors
- 1 fragment de coquette DRAG 38/195 ou bord DRAG 35/36
- 3 fragments surcuits (traces de feu intérieur/extérieur)
- 6 fragments surcuits (cœur gris)
- 1 fond avec signature (... VRVSF)
- 3 bords de DRAG 30 avec décors
- 32 fragments
- 2 fragments avec décors surcuits (traces de feu)
- 5 fragments de fond
- 3 fragments de fond surcuits (cœur gris)
- 10 pieds divers

- 1 pied surcuit (traces de feu)
  - 1 bord de DRAG 42 avec trace de anse
  - 2 fragments de anse DRAG 42
  - 1 anes plate trilobée
  - 4 bords de DRAG 42
  - 7 bords surcuits (cœur devenant gris)
  - 1 bord surcuit (intérieur noir)
  - 31 bords ou éclats de bord
  - 3 bords de DRAG 35/36 avec décor de feuilles d'eau
- PF**
- 1 décor guilloché
- MET**
- 1 fragment
- CRG**
- 1 fragment
  - 1 pied ?
- CRO**
- 1 fragment
- COX**
- 1 petit fond
  - 1 départ de pied de vase tripode
  - 1 fragment de départ de pied de vase tripode
  - 13 fragments
  - 1 bord
  - 3 fonds plats
  - 1 bord de pot
- BRU**
- 8 fragments avec traces de flamme

- 1 pied tripode
- 2 fragments qui se recollent avec traces de flamme

**OEC**

- 1 bord (?? OEC ??)
- 1 anse tripartite (?? OEC ??)

**MOD**

- 1 fragment de panse et départ de fond avec trace de glaçure ?
- 1 fragment
- 1 fragment avec décor de petit cordon rapporté vertical

**GRI**

- 1 fond conique lissé
- 2 bords lissés

**AMP**

- 1 lèvres Dressel 1A
- 1 pied avec fragment de panse Dressel 1
- 1 lèvres avec fragment de panse et départ de anse, Dressel 1A
- 1 anse avec replat sur la longueur coté extérieur
- 1 pied Dressel 1

- 2 fragment de panse assez fin, pâte orange

**VER**

- 1 fragment de verre transparent/turquoise très claire

**IMB**

- 1 fragment

**TCA**

- 1 fragment de petite cône de four

**CHA**

- 1 fragment de houille

**FAU**

- 1 os long
- 2 dents (cochon ?)

**Synthèse****Total :** 199**Regroupement Mobilier :** Site à concentration nette**Commentaires :****Informations générales**

**Site :** CHARB-01      **Agglomération :** 6  
**Commune :** Charbonnier-les-Mines      **Surface (m<sup>2</sup>) :** 24000  
**Lieu-dit :** Sur le Lac      **Prospecteurs :**  
 Baret Florian, Calbris  
**Etat parcelle :** Labourée et hersée      Maxime  
**Anomalies :**

**Conditions climatiques :** Découvert  
**Identification du matériel :** Baret Florian, Calbris Maxime

**Inventaire des découvertes****RED**

- 4 fragments
- 1 bord

**MED**

- 2 fragments, MED ?
- 1 bord à marli, MED ?
- 1 fond pâte claire, MED ?

**PRO**

- 1 fragment pâte fine enfumée, AdF, avec décor à la molette, 1er-siècle av.
- 1 bord droit
- 1 fragment, PRO ?

**SIG**

- 1 bord Lez026/Drag 25 avec décor guilloché et redan, Phase 2/3
- 1 bord Lez062 ? Drag 17 ?, Phase 2
- 1 fragment avec décor guilloché
- 1 bord Lez036/Drag 33 (mi 1er s. / 3ème quart IIIe)
- 1 bord Drag 37 ?
- 2 éclats
- 1 petit fragment avec décor incisé de type feuillage



- 1	fragment avec décor incisé, engobe usé	- 2	anses bilobées
- 5	fragments avec décors moulés	- 5	fonds
- 14	fragments lisses	- 1	bord de marmitte
- 6	fragments de pieds annulaires	- 11	bords divers
- 2	petits fragments de bord IND	- 1	bord de type amphorette
- 1	Petit fragment Lez015/Drag 35 ? avec décor de feuille d'eau	- 1	fragment de bord (SIG sans engobe ?)
- 1	petit bord Lez024 ?	- 4	fragments de bords de colerette
- 1	bord Drag 37 ? Drag 30 ?	- 1	bord de grande cruche
- 1	bord Lez024 (60-140)	- 1	bord de petite cruche
<b>TN</b>		- 1	bord de couvercle
- 1	fond, TN ?	- 1	fragment de fond (SIG sans engobe ?)
- 4	bords divers, TN ?	- 2	pieds annulaires
- 8	fragments, TN ?	- 3	fragments avec décor de type petit cordon
<b>PF</b>		- 3	épaulements
- 1	fragment avec décor de lunules et épingles, engobe noir	- 1	fragments de pied de tripode
- 1	fragment de décor de treille, engobe noir	- 1	départ de anse large
- 1	fragment avec décor très érodé	- 1	anse
<b>CB</b>		- 164	fragments
- 1	anse quadrilobée, pâte blanche	- 1	départ de anse
- 1	anse bilobée, pâte beige	<b>CLA</b>	
- 1	fragment de bord à marli, pâte beige	- 4	fragments de panse (CLA ?)
- 6	fragments de panse, pâte beige	<b>LG4</b>	
<b>CRG</b>		- 1	bord, LG4 ?
- 1	fragment de bord de colerette	- 1	fragment avec décor d'alternance de bandes, LG4 ?
<b>CRO</b>		- 2	fragments, LG4 ?
- 2	fragments, engobe orange, pâte beige	<b>MOD</b>	
- 1	fragments, engobe orange, pâte claire	- 2	fragments de tuiles mécaniques
<b>COX</b>			

- 1	fragment de ciment rose	- 1	pied d'amphore italique
- 1	fragment glaçuré noir	- 1	fragment de panse (bétique ?)
- 2	fragments	<b>DOL</b>	
- 1	bord à marli	- 1	fragment de gros cordon
- 1	fragment avec décor de petit cordon	- 1	fragment de petit cordon
- 1	bord droit	- 1	fragment de bord à marli
<b>GRI</b>		<b>VER</b>	
- 19	fragments antique ?	- 3	fragments antiques ?
<b>TCA</b>		<b>TCA</b>	
- 1	bord aplani sur le dessus	- 1	fragment de brique (épais. 5 cm)
- 3	bords	- 6	crochets de tegulae
- 1	bord droit	- 1	fragment de tegulae (épais. 3,5 cm)
- 2	rentrants	- 7	fragments de tegulae
- 2	fragments avec rainures	- 3	éclats de tegulae ?
- 3	fonds	- 1	fragment de brique (épais. 6 cm)
- 1	fragment Moyen-Age ?	- 6	fragments d'imbrex
- 2	indéterminés	- 1	fragment de brique (épais. 6,5 cm)
<b>AMP</b>		<b>HYP</b>	
- 1	fragment de col	- 1	fragment tubuli
- 13	fragments de panse avec inclusions noires dans la pâte (italique ?)	<b>MOR</b>	
- 1	fragment de lèvres (dressel 20 ?)	- 1	fragment de mortier de tuileau
- 1	anse bifide (?)	<b>FAU</b>	
- 2	épaulements	- 1	fragment d'os scié
- 1	fragment de lèvres (italique ?)	- 1	fragment de côte
- 1	départ d'anse (italique ?)	- 1	fragment d'os brûlé
- 40	fragments de panse		
- 1	fragment de panse (africaine ?)		

## Synthèse

Total : 437

Regroupement Mobilier : Site à concentration nette

Commentaires :

UP 46

### Informations générales

Site : CHARB-01 Agglomération : 6 Surface (m<sup>2</sup>) : 23383  
Commune : Charbonnier-les-Mines Prospecteurs : Baret Florian, Calbris Maxime  
Lieu-dit : Sur le Lac  
Etat parcelle : Labourée et hersée  
Anomalies :  
Conditions climatiques : Découvert  
Identification du matériel : Baret Florian, Calbris Maxime

### Inventaire des découvertes

#### PRO

- 2 fragments
- 1 bord

#### SIG

- 1 bord Drag 17 (?)
- 4 fonds
- 2 bords Drag 37 (?)
- 2 bords
- 1 bord Lez044 ou Lez045/Curle 15 (?) très érodé ; phase 5-7
- 4 décors moulés sans engobe
- 1 bord sans engobe
- 12 fragments
- 1 fragment sans engobe
- 3 décors moulés

#### TN

- 2 bords
- 1 fond

#### PF

- 4 fragments

- 1 décor incisé, engobe rouge

**CB**

- 3 fragments

**CRG**

- 1 fond

**COX**

- 1 pied de tripode
- 1 large anse multilobée
- 1 bord ?
- 1 bord droit
- 6 bords à colerette
- 10 bords divers
- 4 bords à marli
- 1 bord d'amphorette

- 1 arrivée d'anse

- 9 fonds

- 140 fragments

- 1 anse plate

- 2 départs de anse

- 4 anses bilobées

- 1 fragment de bord de couvercle plat (?)

**CLA**

- 1 fragment

**MOD**

- 4 fragments

- 1 fond

- 2 fragments

- 1 départ de anse en saut

- 1 brique

**GRI**

- 3 bords

- 1 fond

- 10 fragments

**AMP**

- 1 bord droit

- 27 fragments

- 1 bord type Dressel 1 (?)

- 3 anses plates

- 1 bord triangulaire

- 2 pieds

- 3 anses cylindriques

**DOL**

- 3 bords à marli

- 1 cordon

**VER**

- 3 fragments modernes

- 1 goulot moderne

- 1 fragment bleuté antique (?)

**TCA**

- 11 fragments de tegulae

- 1 crochet de tegulae

- 3 imbrex

Total : 315

Regroupement Mobilier : Site à concentration nette

Commentaires :

### Informations générales

Site : CHARB-01 Agglomération : 6 Surface (m<sup>2</sup>) : 40192  
 Commune : Charbonnier-les-Mines Prospecteurs : Baret Florian, Calbris Maxime  
 Lieu-dit : Sur le Lac  
 Etat parcelle : Labourée et hersée  
 Anomalies :  
 Conditions climatiques : Découvert  
 Identification du matériel : Baret Florian, Calbris Maxime, Baudonnat Amandine

### Inventaire des découvertes

#### MED

- 1 fragment avec décor à la molette
- 1 anse plate

#### PRO

- 3 fonds
- 3 bords
- 26 fragments

#### SIG

- 16 décors
- 1 décor avec lapin
- 7 décors d'oves
- 1 décor avec queue d'animal marin
- 2 décor avec fougères
- 3 décors floraux
- 169 fragments
- 1 décor avec animal
- 1 décor avec un personnage masculin
- 1 fond orangé

- 1 fragment de DRAG 45 (?)
- 14 fonds
- 1 petit fond
- 1 bord avec décor striillé vertical
- 1 bord avec décor d'oves
- 3 bords avec décors en gouttes d'eau
- 8 pieds annulaires
- 55 bords
- 1 fragment de décor dans un médaillon

**TN**

- 5 bords
- 8 fragments
- 1 fond

**PF**

- 2 fragments avec décor sablé, engobe rouge
- 3 fragments avec décor à la molette, engobe noir
- 1 fragment avec décor de relief d'applique de tête d'homme chevelu, engobe noir
- 2 fonds, engobe noir
- 2 bords, engobe noir
- 6 fragments avec décor d'épingle (dont 1 circulaire), engobe noir
- 5 fragments, engobe rouge
- 1 fond, engobe rouge
- 16 fragments, engobe noir
- 2 fragments avec décor à la molette, engobe rouge
- 1 fragment avec décor incisé, engobe noir
- 1 fragment avec décor indéterminé, engobe noir

- 1 fragment avec décor en épingle, engobe rouge
- 1 fragment

**CB**

- 11 fonds divers
- 1 anse trilobée
- 1 anse trilobée, pâte blanche
- 3 petites anses bilobées
- 4 petites anses bilobées, pâte grise
- 73 fragments
- 4 fragments avec décors
- 8 petits bords

**CRG**

- 5 fragments

**CRO**

- 2 bords de coletterie (amphorette)
- 1 fragment de panse
- 1 fragment de bord avec petite coletterie
- 1 fragment de bord évasé, pâte fine

**COX**

- 1 fragment avec coletterie
- 1 fond surcuit
- 7 fragments avec décor à la corde
- 3 bords de cruche
- 24 anses bilobées
- 1000 fragments
- 4 fragments de pied de tripode
- 64 fonds

- 5 anses multilobées
- 1 départ de anse
- 3 bords à marli
- 5 bords droits
- 1 bord avec départ de anse pris sur la lèvre
- 1 fragment de cordon
- 1 bord plat avec départ de anse
- 139 bords
- 1 anse droite
- 27 bords avec colerette
- 1 fragment de fond de tripode avec départ de pied
- 1 bord avec départ de anse
- 1 bord avec gros cordon
- 1 petit bord à marli

**GLA**

- 6 bords
- 3 fonds
- 25 fragments

**MOD**

- 1 bord avec décor de côtes
- 3 fonds
- 1 fragment caréné
- 1 bord à colerette

- 2 anses
- 2 anses bilobés
- 22 fragments

- 1 fragment de tuile
- 1 oreille de bol

**GRI**

- 1 bord rentrant avec "bourelé sur la carène"
- 9 bords
- 142 fragments
- 1 anse annulaire
- 1 fragment de couvercle
- 3 bords gris clair
- 16 fragments gris clair
- 6 bords en amande
- 13 fonds
- 6 bords droits
- 8 bords divers
- 1 fragment avec décor incisé

- 2 fragments avec décor
- 1 fragment avec décor peigné
- 1 fragment de faisselle

- 1 fragment avec carène
- 1 bord avec colerette
- 1 pied de tripode
- 1 bord d'écuelle

**DIV**

- 1 jeton en céramique
- 1 fragment de céramique avec clou incrusté

**IND**

- 1 fragment d'argile avec dépression circulaire (fond de vase, cône de four ?)

<b>AMP</b>	
- 2	fragments de fonds
- 1	petit bord triangulaire
- 1	petit bord droit
- 1	départ de anse plate
- 1	petite anse
- 1	gros bord en amande
- 2	anses droites
- 1	anse bilobée
- 99	fragments
<b>DOL</b>	
- 4	fragments avec décor de petits cordons
- 11	fragments
- 1	fragment avec décor peigné
- 3	fragments avec décor de gros cordon
- 6	bords à marli (taille variable)
- 1	bord droit
<b>VER</b>	
- 1	fragment rosé
- 1	fragment bleuté avec décor de 3 rinceaux
- 1	fragment marron caramel
- 6	fragments transparents
- 1	fragment blanc (MOD)
- 2	fragments bleutés
<b>FER</b>	
- 1	fragment de petite plaque métallique avec deux angles droits aux extrémités
<b>TCA</b>	
- 7	fragments de tuiles MOD

- 43 petits fragments
- 1 gros fragment d'imbrices (épais. 2 cm)
- 4 fragments de TEG
- 1 câle de four (?)
- 3 petits fragments d'imbrices
- 1 éclat d'antéfixe à engobe blanc
- 1 fragment de brique
- 3 fragments
- 5 crochets
- 1 fragment d'atéfixe à engobe blanc (8x7x1,5 cm)

**FAU**

- 2 os

**Synthèse**

**Total :** 2292

**Regroupement Mobilier :** Site à concentration nette

**Commentaires :**



*Informations générales*

**Site :** Agglomération : 4  
**Commune :** Le Broc  
**Lieu-dit :** Rivalières  
**Etat parcelle :** Labourée et hersée  
**Anomalies :**  
**Conditions climatiques :** Découvert  
**Identification du matériel :** Baret Florian, Calbris Maxime, Baudonnat Amandine

**Surface (m<sup>2</sup>) :** 48922  
**Prospecteurs :**  
 Baret Florian, Calbris  
 Maxime, Valfort Pauline

*Inventaire des découvertes***MED/MOD**

- 3 fragments
- 2 fragments de tuiles

**COX**

- 2 fragments

**GLA**

- 1 fragment

**IND**

- 1 fragment d'argile avec traces de doigts
- 1 fragment de bord plat TEG? MOD?

**TEG**

- 2 fragments

*Synthèse*

**Total :** 12

**Regroupement Mobilier :** Indice de site

**Commentaires :**

*Informations générales*

**Site :** Agglomération : 4  
**Commune :** Le Broc  
**Lieu-dit :** Blanède  
**Etat parcelle :** Plantée et faiblement poussée  
**Anomalies :**  
**Conditions climatiques :** Découvert  
**Identification du matériel :** Baret Florian, Calbris Maxime

**Surface (m<sup>2</sup>) :** 44587  
**Prospecteurs :**  
 Baret Florian, Calbris  
 Maxime, Valfort Pauline

*Inventaire des découvertes***MED/MOD**

- 2 bords droits
- 1 anse large
- 1 anse plate
- 3 fonds glaçurés
- 1 anse bilobée
- 1 anse
- 2 fonds
- 2 bords
- 14 fragments
- 1 bord avec cordon sous la lèvre

- 1 bord de marmitte ?

- 1 décor picté

- 3 tuiles modernes

- 1 fragment sans sa glaçure

- 2 bords glaçurés

- 7 fragments glaçurés

**PRO**

- 1	bord	- 1	anse plate
- 11	fragments	- 1	anse
<b>SIG</b>			
- 9	fragments lisses	- 1	anse bilobée
- 1	fragment de décor en feuille d'eau	- 1	petit cordon
- 1	fragment de décor moulé	<b>DIV</b>	
- 2	bords	- 1	moitié de palet circulaire avec perforation centrale circulaire (peson ?) taillé dans une TEG
- 1	fond avec pied annulaire, sans engobe	<b>IND</b>	
- 1	petit fond avec pied annulaire, sans engobe	- 15	fragments
- 1	fond, sans engobe	<b>AMP</b>	
- 2	fragments sans engobe	- 2	éclats AMP ?
<b>TN</b>			
- 1	bord TN ?	<b>DOL</b>	
- 2	fragments TN ?	- 1	fragment
<b>PF</b>			
- 1	fragment avec décor d'épingle, engobe noir	<b>TCA</b>	
- 1	fragment de pied, engobe rouge	- 8	crochets de tegulae
<b>CB</b>			
- 1	fragment	- 26	fragments de tegulae (1 frag. d'épais. 4 cm)
<b>COX</b>			
- 8	fonds	- 1	éclat de tegulae
- 40	fragments	<b>HYP</b>	
- 1	bord de couvercle plat (?)	- 1	fragment de tubuli
- 2	bords	<b>Synthèse</b>	
- 1	bord amphorette	<b>Total :</b> 195	
- 2	bord rentrant	<b>Regroupement Mobilier :</b> Site à concentration nette	
- 2	bords à colerette	<b>Commentaires :</b>	
- 1	anse multilobée		

**Informations générales**

**Site :** CHARB-01      **Agglomération :** 6  
**Commune :** Beaulieu      **Surface (m<sup>2</sup>) :** 133990  
**Lieu-dit :** Les Pagigis      **Prospecteurs :**  
 Baret Florian, Calbris  
 Maxime, Valfort Pauline  
**Etat parcelle :** Labourée, pas hersée  
**Anomalies :**  
**Conditions climatiques :** Découvert  
**Identification du matériel :** Baret Florian, Calbris Maxime, Baudonnat Amandine

**Inventaire des découvertes**

**SIG**  
 - 2 fragments de panse

**COX**  
 - 1 bord de colerette  
 - 1 bord  
 - 1 bord de couvercle  
 - 6 fragments  
 - 1 bord de colerette tombante

**MOD**  
 - 1 fragment de tuile  
 - 1 fragment de brique

**GRI**  
 - 1 fond

**AMP**  
 - 1 fragment  
 - 1 anse droite

**VER**  
 - 1 fragment

**TEG**  
 - 1 crochet

**Synthese**

**Total :** 24

**Regroupement Mobilier :** Bruit de fond

**Commentaires :**

### Informations générales

**Site :** CHARB-01      **Agglomération :** 6  
**Commune :** Beaulieu  
**Lieu-dit :** Les Pagigis  
**Etat parcelle :** Labourée et hersée  
**Anomalies :**  
**Conditions climatiques :** Découvert  
**Identification du matériel :** Baret Florian, Calbris Maxime, Baudonnat Amandine

**Surface (m<sup>2</sup>) :** 34855

**Prospecteurs :**

Baret Florian, Calbris  
 Maxime, Valfort Pauline

### Inventaire des découvertes

- SIG**
- 11 fragments et éclats
  - 1 bord
  - 1 fond avec pied annulaire surcuit
  - 1 éclat de pied
  - 1 fond rentrant, pâte saumon et engobe orange
  - 1 fond avec pied annulaire
  - 1 fragment de pied

**CB**

- 1 bord à pâte blanche
- 1 fragment à pâte blanche
- 2 fonds à pâte rosée
- 1 fragment à pâte rosée

**COX**

- 1 bord en amande
- 4 bords
- 1 bord pouliforme de cruche (CB?)
- 28 fragments

- 1 fond

**MOD**

- 4 éclats de tuile mécanique
- 1 fragment de tuile
- 1 anse glaçurée

**IND**

- 1 fragment de céramique de forme indéterminée

**AMP**

- 1 fond plat d'amphore

**VER**

- 1 fragment de verre transparent
- 1 fragment de verre bleu (fond) avec décor en relief de petits cercles ovales qui doivent faire le tour de l'objet

**FER**

- 1 fragment

**TEG**

- 4 fragments

**TCA**

- 1 fragment de suspensura (8x9,5x5 cm)

### Synthèse

**Total :** 73

**Regroupement Mobilier :** Bruit de fond

**Commentaires :**

*Informations générales*

**Site :** CHARB-01      **Agglomération :** 6

**Commune :** Charbonnier-les-Mines      **Surface (m<sup>2</sup>) :** 372

**Lieu-dit :** Croix de la Pierre      **Prospecteurs :**  
Baret Florian, Calbris  
Maxime, Valfort Pauline

**Etat parcelle :** Labourée, pas hersée

**Anomalies :**

**Conditions climatiques :** Découvert

**Identification du matériel :** Baret Florian, Calbris Maxime, Baudonnat Amandine

*Inventaire des découvertes***COX**

- 1 fragment
- 1 fond

**DOL**

- 1 fond de DOL?

**TEG**

- 3 fragments
- 1 crochet

*Synthèse*

**Total :** 7

**Regroupement Mobilier :** Epannage

**Commentaires :**

*Informations générales*

**Site :**      **Agglomération :** 44

**Commune :** Saint-Jean-d'Aubrigoux      **Surface (m<sup>2</sup>) :** 1900

**Lieu-dit :** Lavet      **Prospecteurs :**  
Baret Florian, Calbris  
Maxime

**Etat parcelle :** Labourée et hersée

**Anomalies :**

**Conditions climatiques :** Découvert

**Identification du matériel :** Baret Florian, Calbris Maxime, Baudonnat Amandine

*Inventaire des découvertes***MOD**

- 1 fragment de fond (MOD?), surface extérieure noir, surface intérieure rose

*Synthèse*

**Total :** 1

**Regroupement Mobilier :** Pas d'occupation

**Commentaires :**

*Informations générales*

**Site :** Agglomération : 44  
**Commune :** Saint-Jean-d'Aubrigoux  
**Lieu-dit :** L'Estrade  
**Etat parcelle :** Plantée et fatblement poussée  
**Anomalies :**  
**Conditions climatiques :** Découvert  
**Identification du matériel :** Baret Florian, Calbris Maxime, Baudonnat Amandine

*Inventaire des découvertes***IND**

- 1 fragment de panse

*Synthèse***Total :** 1**Regroupement Mobilier :** Pas d'occupation**Commentaires :***Informations générales*

**Site :** Agglomération : 44  
**Commune :** Saint-Jean-d'Aubrigoux  
**Lieu-dit :** L'Estrade  
**Etat parcelle :** Plantée et fatblement poussée  
**Anomalies :**  
**Conditions climatiques :** Découvert  
**Identification du matériel :**

*Inventaire des découvertes***DIV**

- 0

*Synthèse***Total :** 0**Regroupement Mobilier :** Pas d'occupation**Commentaires :**

*Informations générales*

**Site :** Agglomération : 44  
**Commune :** Saint-Jean-d'Aubrigoux  
**Lieu-dit :** L'Estrade  
**Etat parcelle :** Labourée, pas hersée  
**Anomalies :**  
**Conditions climatiques :** Découvert  
**Identification du matériel :**

**Surface (m<sup>2</sup>) :** 7710

**Prospecteurs :**  
 Baret Florian, Calbris  
 Maxime

*Inventaire des découvertes*

**DIV**

- 0

*Synthèse*

**Total :** 0

**Regroupement Mobilier :** Pas d'occupation

**Commentaires :**

*Informations générales*

**Site :** Agglomération : 44  
**Commune :** Saint-Jean-d'Aubrigoux  
**Lieu-dit :** L'Estrade  
**Etat parcelle :** Plantée et faiblement poussée  
**Anomalies :**  
**Conditions climatiques :** Découvert  
**Identification du matériel :**

**Surface (m<sup>2</sup>) :** 1642

**Prospecteurs :**  
 Baret Florian, Calbris  
 Maxime

*Inventaire des découvertes*

**DIV**

- 0

*Synthèse*

**Total :** 0

**Regroupement Mobilier :** Pas d'occupation

**Commentaires :**

*Informations générales*

**Site :** Agglomération : 44  
**Commune :** Saint-Jean-d'Aubrigoux  
**Lieu-dit :** L'Estrade  
**Etat parcelle :** Forêt  
**Anomalies :**  
**Conditions climatiques :** Découvert  
**Identification du matériel :**

**Surface (m<sup>2</sup>) :** 6210

**Prospecteurs :**

Baret Florian, Calbris  
Maxime

*Inventaire des découvertes*

**DIV**

- 0

*Synthèse*

**Total :** 0

**Regroupement Mobilier :** Pas d'occupation

**Commentaires :**

*Informations générales*

**Site :** Agglomération : 44  
**Commune :** Saint-Jean-d'Aubrigoux  
**Lieu-dit :** L'Estrade  
**Etat parcelle :** Forêt  
**Anomalies :**  
**Conditions climatiques :** Découvert  
**Identification du matériel :**

**Surface (m<sup>2</sup>) :** 1978

**Prospecteurs :**

Baret Florian, Calbris  
Maxime

*Inventaire des découvertes*

**DIV**

- 0

*Synthèse*

**Total :** 0

**Regroupement Mobilier :** Pas d'occupation

**Commentaires :**



*Informations générales*

**Site :** Agglomération : 44  
**Commune :** Saint-Jean-d'Aubrigoux  
**Lieu-dit :** L'Estrade  
**Etat parcelle :** Forêt  
**Anomalies :**  
**Conditions climatiques :** Découvert  
**Identification du matériel :**

**Surface (m²) :** 2912

**Prospecteurs :**  
 Baret Florian, Calbris  
 Maxime

*Inventaire des découvertes*

**DIV**

- 0

*Synthèse*

**Total :** 0

**Regroupement Mobilier :** Pas d'occupation

**Commentaires :**

*Informations générales*

**Site :** GOUSSAUD-3 Agglomération : 109  
**Commune :** Saint-Goussaud  
**Lieu-dit :** La Léger  
**Etat parcelle :** Forêt  
**Anomalies :** Dalles de pierres alignées en diagonale dans le chemin  
**Conditions climatiques :** Découvert  
**Identification du matériel :**

**Surface (m²) :**

**Prospecteurs :**  
 Baret Florian, Calbris  
 Maxime, Baudonnat  
 Amandine

*Inventaire des découvertes*

**DIV**

- 0

Pas de mobilier

*Synthèse*

**Total :** 0

**Regroupement Mobilier :** Élément Isolé

**Commentaires :** Photo DSC\_0962 à DSC\_0969  
 Canalisation ? Voie ?

*Informations générales*

**Site :** GOUSSAUD-1    **Agglomération :** 109  
**Commune :** Saint-Goussaud  
**Lieu-dit :** La Léger  
**Etat parcelle :** Prairie  
**Anomalies :**  
**Conditions climatiques :** Découvert  
**Identification du matériel :** Baret Florian

**Surface (m²) :**

**Prospecteurs :**

Baret Florian, Calbris  
 Maxime, Baudonnat  
 Amandine

*Inventaire des découvertes*

**TEG**

- 10 fragments

**IMB**

- 4 fragments

*Synthèse*

**Total :** 14

**Regroupement Mobilier :** Site à concentration diffuse

**Commentaires :** Photos DSC\_0970 à DSC\_0991  
 Théâtre

*Informations générales*

**Site :** BLOND-01    **Agglomération :** 95  
**Commune :** Blond  
**Lieu-dit :** Bois de la Tourette  
**Etat parcelle :** Forêt  
**Anomalies :**  
**Conditions climatiques :** Découvert  
**Identification du matériel :** Baret Florian

**Surface (m²) :**

**Prospecteurs :**

Baret Florian, Calbris  
 Maxime, Serrat Vincent

*Inventaire des découvertes*

**AMP**

- 1 fragment de panse AMP ?

**TEG**

- 1 fragment avec perforation pour clou

- 21 fragments

- 5 crochets

**TCA**

- 4 fragments de briques

- 1 fragment de brique à boulette

**HYP**

- 4 fragments de tubuli

*Synthèse*

**Total :** 37

**Regroupement Mobilier :** Site à concentration nette

**Commentaires :** DGPS 34 à 36

Amas de moellons correspondant sans doute à un petit bâtiment antique.

*Informations générales*

**Site :** BLOND-01      **Agglomération :** 95  
**Commune :** Blond  
**Lieu-dit :** Bois de la Tourette  
**Etat parcelle :** Forêt  
**Anomalies :**  
**Conditions climatiques :** Découvert  
**Identification du matériel :** Baret Florian

**Surface (m²) :****Prospecteurs :**  
Baret Florian, Calbris  
Maxime, Serrat Vincent*Inventaire des découvertes***TCA**

- 1 fragment de brique (11\*13\*3,5 cm)
- 1 fragment de brique ? (8\*10\*3,5 cm)

*Synthèse***Total :** 2**Regroupement Mobilier :** Bruit de fond**Commentaires :** DGPS  
Présence de brique en terre cuite.*Informations générales*

**Site :** SOUT-03      **Agglomération :** 108  
**Commune :** La Souterraine  
**Lieu-dit :** Les Champs de l'Eglise  
**Etat parcelle :** Forêt  
**Anomalies :** Verre, Pierres  
**Conditions climatiques :** Découvert  
**Identification du matériel :** Baret Florian

**Surface (m²) :****Prospecteurs :**  
Baret F., Calbris M.,  
Delpy M., Serrat V.*Inventaire des découvertes***VER**

- 1 petite coulure de verre bleuté

*Synthèse***Total :** 1**Regroupement Mobilier :** Elément Isolé**Commentaires :** Photo DSC\_1287 à 1292  
Petite coulure de verre bleuté.

*Informations générales*

**Site :** SOUT-03      **Agglomération :** 108  
**Commune :** La Souterraine  
**Lieu-dit :** Les Champs de l'Eglise  
**Etat parcelle :** Forêt  
**Anomalies :** Céramique  
**Conditions climatiques :** Découvert  
**Identification du matériel :** Baret Florian

**Surface (m²) :**

**Prospecteurs :**

Baret F., Calbris M.,  
Delpy M., Serrat V.

*Inventaire des découvertes*

**TN**

- 1 fragment de panse TN ? (cœur et intérieur gris clair, extérieur noir, pâte fine)

**GRI**

- 2 fragments de panse (1er siècle ?, cœur et intérieur gris clair, extérieur gris foncé avec dégraissant visible)

*Synthèse*

**Total :** 3

**Regroupement Mobilier :** Bruit de fond

**Commentaires :**

*Informations générales*

**Site :** SOUT-03      **Agglomération :** 108  
**Commune :** La Souterraine  
**Lieu-dit :** Les Champs de l'Eglise  
**Etat parcelle :** Forêt  
**Anomalies :** Meule  
**Conditions climatiques :** Découvert  
**Identification du matériel :** Baret Florian

**Surface (m²) :**

**Prospecteurs :**

Baret F., Calbris M.,  
Delpy M., Serrat V.

*Inventaire des découvertes*

**MEU**

- 1 demi meule tournante

*Synthèse*

**Total :** 1

**Regroupement Mobilier :** Élément Isolé

**Commentaires :** Photo DSC\_1293 à 1311

Meule découverte dans les racines d'un arbre couché en bordure d'une plateforme surélevée par rapport au chemin au Sud et au reste du bois au Nord, soutenue par un mur. Présence massive de moellons et de tegulae à proximité.

*Informations générales*

**Site :** SOUT-03      **Agglomération :** 108  
**Commune :** La Souterraine  
**Lieu-dit :** Les Champs de l'Eglise  
**Etat parcelle :** Forêt  
**Anomalies :** Céramique  
**Conditions climatiques :** Découvert  
**Identification du matériel :** Baret Florian

**Surface (m²) :****Prospecteurs :**Baret F., Calbris M.,  
Delpy M., Serrat V.*Inventaire des découvertes***AMP**

- 1 fragment de panse (ép. 0,8 cm, cœur gris, intérieur et extérieur beige clair)

*Synthèse***Total :** 1**Regroupement Mobilier :** Elément Isolé**Commentaires :** Station Tachéo 3 (Pt 51)*Informations générales*

**Site :** SOUT-03      **Agglomération :** 108  
**Commune :** La Souterraine  
**Lieu-dit :** Les Champs de l'Eglise  
**Etat parcelle :** Forêt  
**Anomalies :** Amphore  
**Conditions climatiques :** Découvert  
**Identification du matériel :** Baret Florian

**Surface (m²) :****Prospecteurs :**Baret F., Calbris M.,  
Delpy M., Serrat V.*Inventaire des découvertes***COX**

- 1 fragment de panse (cœur et intérieur gris foncé, extérieur beige rosé)

**GRI**

- 1 fragment de panse

**AMP**

- 1 fragment de fond d'amphore à fond plat (cœur gris, intérieur et extérieur saumon)

*Synthèse***Total :** 3**Regroupement Mobilier :** Bruit de fond**Commentaires :** DGPS 48

Mobilier récolté dans les racines d'un arbre couché.

### Informations générales

**Site :** SOUT-03      **Agglomération :** 108  
**Commune :** La Souterraine      **Surface (m²) :**  
**Lieu-dit :** Brède      **Prospecteurs :**  
 Baret F., Calbris M.,  
 Delpy M., Serrat V.  
**Etat parcelle :** Forêt  
**Anomalies :** Moellons, TEG, IMB, HYP, MEU ?, 1/4 de  
 rond céramique, CERAM, Couvercle de  
 Cippe ?

**Conditions climatiques :** Découvert

**Identification du matériel :** Baret Florian

### Inventaire des découvertes

#### SIG

- 1 fragment supérieur de DRAG 37 (avec éclat de lèvre et décors d'oves)
- 1 éclat

#### TN

- 1 fragment de lèvre TN ?
- 4 fragments de panse TN ?
- 1 fragment de fond circulaire TN ?
- 1 fragment de lèvre surcuit (traces rouge foncé)

#### COX

- 2 fragments de lèvres
- 3 fragments de fond
- 2 fragments de panse
- 6 fragments de panse FIN

#### MOD

- 1 fragment de lèvre
- 1 éclat IND

#### AMP

- 2 fragments de panse beige rosé

#### MEU

- 1 fragment de meule (?) en pierre volcanique

#### TCA

- 1 fragment de quart de rond de colonne ou de pilette d'HYP

#### HYP

- 1 fragment de tubuli

#### FAU

- 1 os long avec traces de découpe

### Synthese

**Total :** 30

**Regroupement Mobilier :** Site à concentration nette

**Commentaires :** Photos "Cippe" pour photogrammétrie  
 Bosquet Parcelle ZL 5 et 6  
 Correspond sans doute à un petit bâtiment antique.

*Informations générales*

**Site :** SOUT-03      **Agglomération :** 108

**Commune :** La Souterraine

**Lieu-dit :** Brède

**Etat parcelle :** Forêt

**Anomalies :** Couverte ou base de Cippe sculpté, céramique

**Conditions climatiques :** Couvert

**Identification du matériel :** Baret Florian

**Surface (m<sup>2</sup>) :**

**Prospecteurs :**

Baret F., Calbris M.,  
Delpy M., Serrat V.

*Inventaire des découvertes***MET**

- 1 fragment de panse avec décor de lumelles (gobelet à dépression)

**COX**

- 1 fragment de panse

**GRI**

- 1 fragment de panse

*Synthèse*

**Total :** 3

**Regroupement Mobilier :** Élément Isolé

**Commentaires :** Photo portable, Mobilier, cippe et moellons dans racine. GPS Marie 61  
A proximité de l'angle d'un mur correspondant à une limite de parcelle pouvant avoir été établi sur les bases d'un ancien mur antique.

*Informations générales*

**Site :** LADAP-01      **Agglomération :** 105

**Commune :** Ladapeyre

**Lieu-dit :** Les Montceaux

**Etat parcelle :** Prairie

**Anomalies :**

**Conditions climatiques :** Pluie Faible

**Identification du matériel :** Baret F.

**Surface (m<sup>2</sup>) :**

**Prospecteurs :**

Baret F.

*Inventaire des découvertes***TCA**

- 14 fragments de tegulae
- 1 fragment d'imbrex

*Synthèse*

**Total :** 15

**Regroupement Mobilier :** Élément Isolé

**Commentaires :** Fragments collectés avec G. Gouyet au niveau du passage entre la parcelle 137 et la parcelle 138.

### Informations générales

**Site :** LADAP-01      **Agglomération :** 105  
**Commune :** Ladapeyre      **Surface (m<sup>2</sup>) :**  
**Lieu-dit :** Les Montceaux      **Prospecteurs :**  
**Etat parcelle :** Prairie      Baret F.  
**Anomalies :**  
**Conditions climatiques :** Pluie Faible  
**Identification du matériel :** Baret F.

### Inventaire des découvertes

**TCA**  
- 1 fragment de tegula

### Synthèse

**Total :** 1  
**Regroupement Mobilier :** Élément Isolé  
**Commentaires :** Fragment collecté dans le bois (parcelle 76) en limite avec la parcelle 62.

### Informations générales

**Site :** LADAP-01      **Agglomération :** 105  
**Commune :** Ladapeyre      **Surface (m<sup>2</sup>) :**  
**Lieu-dit :** Les Montceaux      **Prospecteurs :**  
**Etat parcelle :** Prairie      Baret F.  
**Anomalies :**  
**Conditions climatiques :** Pluie Faible  
**Identification du matériel :** Baret F.

### Inventaire des découvertes

**TCA**  
- 1 fragment de crochet de tegula  
- 8 fragments de TEG

### Synthèse

**Total :** 9  
**Regroupement Mobilier :** Élément Isolé  
**Commentaires :** Fragments collectés dans la partie basse de la parcelle 61, au niveau passage avec la parcelle 62 en contrebas. D'autres fragments étaient visibles en bordure est de la parcelle 62 (non collectés).



## **IV. Fiches de prospection aérienne**



**Auvergne 2010**

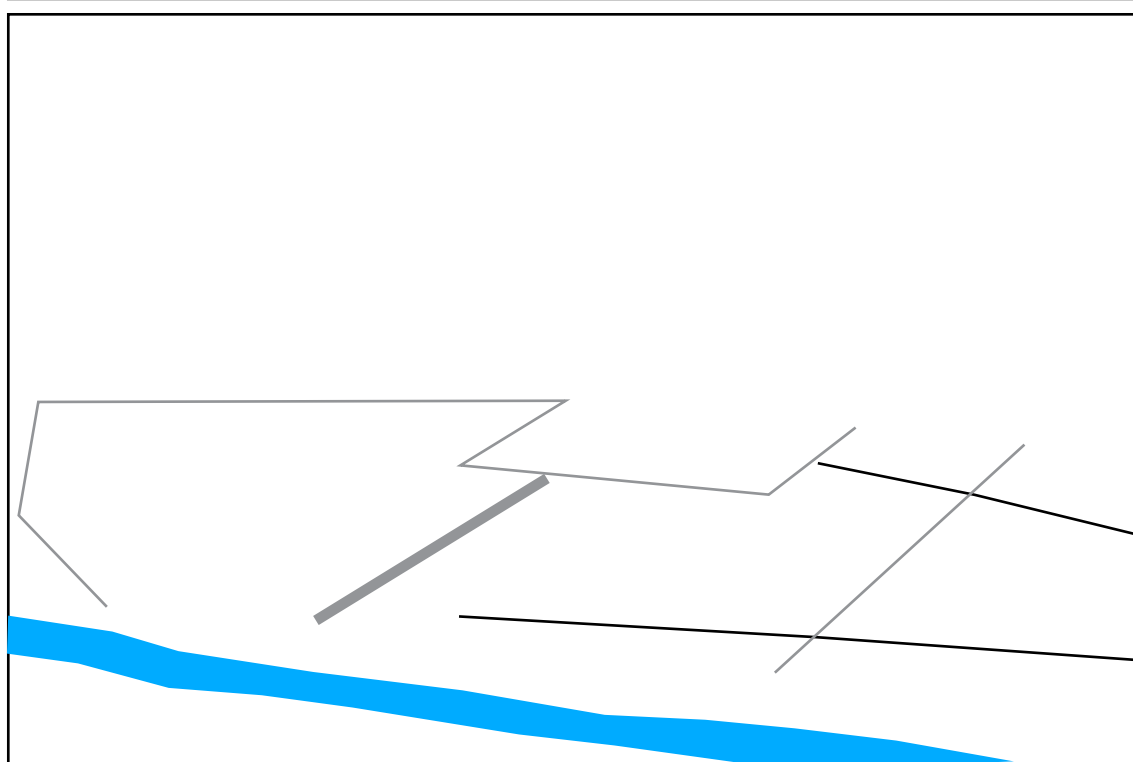
---

**IDENTIFICATION**

<i>ID_Cliché :</i>	DSC_7112			<i>Date Mission :</i>	7 mai 2010
<i>Auteur :</i>	BARET Florian	<i>X :</i>	716242	<i>Commune :</i>	Les Martres-de-Veyre
<i>Rattachement :</i>	CHEC / UBP	<i>Y :</i>	6508806	<i>Lieu-dit :</i>	Le Lot

**INTERPRETATION**

<i>Datation :</i>	Gallo-romain	<i>UP :</i>	
<i>Mots-clefs :</i>	Voie	<i>Terrestre :</i>	
<i>Commentaires :</i>	Voie : EA 63 214 0015 et Voie : EA 63 214 0042		

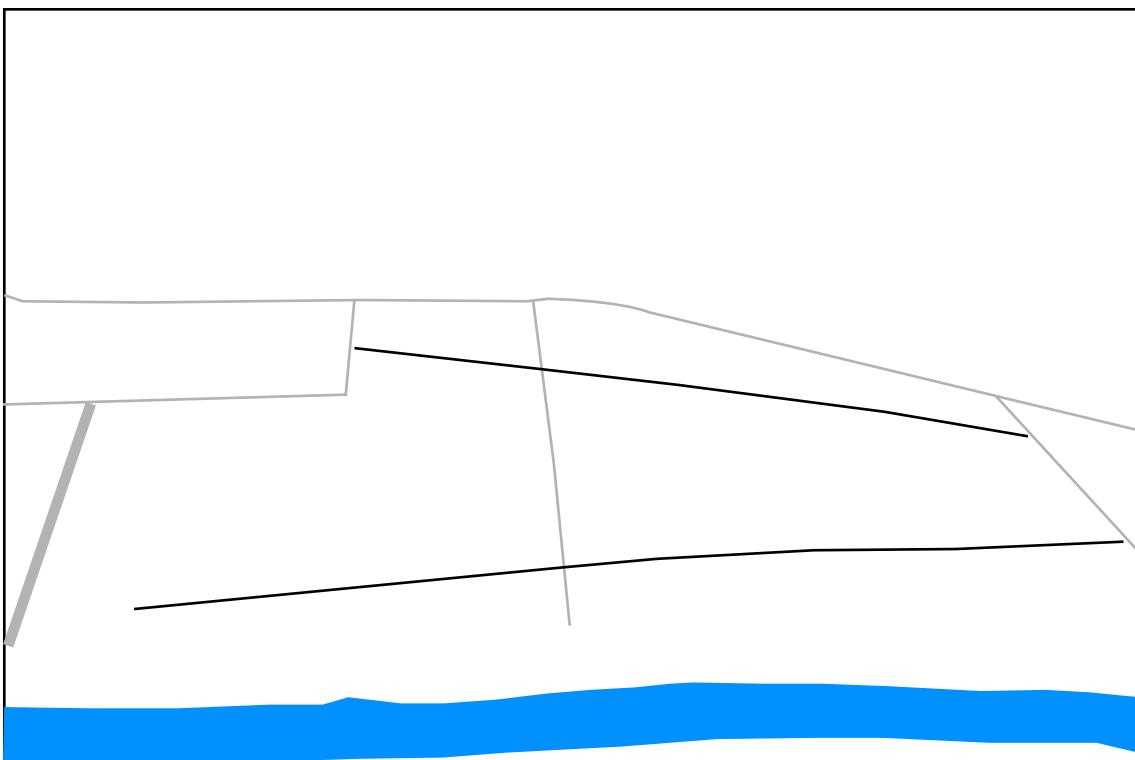


**IDENTIFICATION**

<i>ID_Cliché :</i>	DSC_7113_2			<i>Date Mission :</i>	7 mai 2010
<i>Auteur :</i>	BARET Florian	<i>X :</i>	716242	<i>Commune :</i>	Les Martres-de-Veyre
<i>Rattachement :</i>	CHEC / UBP	<i>Y :</i>	6508806	<i>Lieu-dit :</i>	Le lot

**INTERPRETATION**

<i>Datation :</i>	Gallo-romain	<i>UP :</i>	
<i>Mots-clefs :</i>	Voie	<i>Terrestre :</i>	
<i>Commentaires :</i>	Voie : EA 63 214 0015 et Voie : EA 63 214 0042		

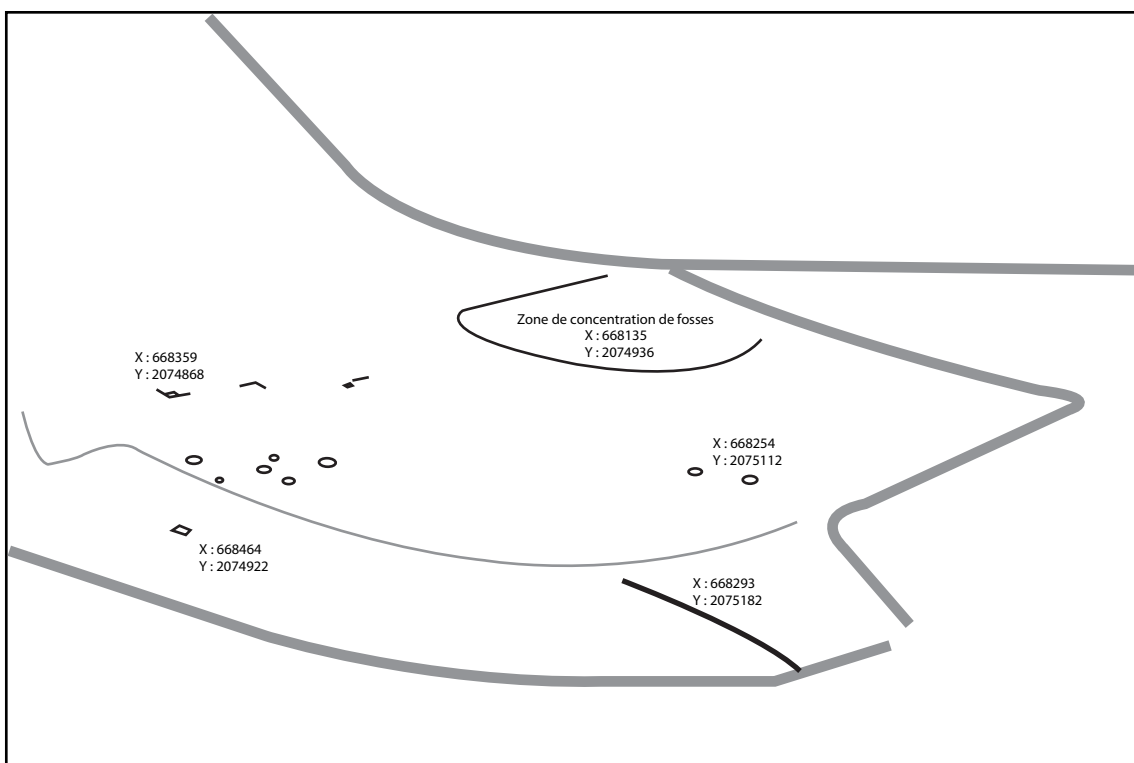


## IDENTIFICATION

<i>ID_Cliché :</i>	DSC_7117			<i>Date Mission :</i>	7 mai 2010
<i>Auteur :</i>	BARET Florian	<i>X :</i>	cf. plan	<i>Commune :</i>	Les Martres-de-Veyre
<i>Rattachement :</i>	CHEC / UBP	<i>Y :</i>	cf. plan	<i>Lieu-dit :</i>	Le Bay et le Tord

## INTERPRETATION

<i>Datation :</i>		<i>UP :</i>	
<i>Mots-clefs :</i>	Fosses ?, Bâtiments ?	<i>Terrestre :</i>	
<i>Commentaires :</i>	Plusieurs fosses peuvent être observées ancien qu'un ancien chemin. Des structures quadrangulaires sont également visibles.		

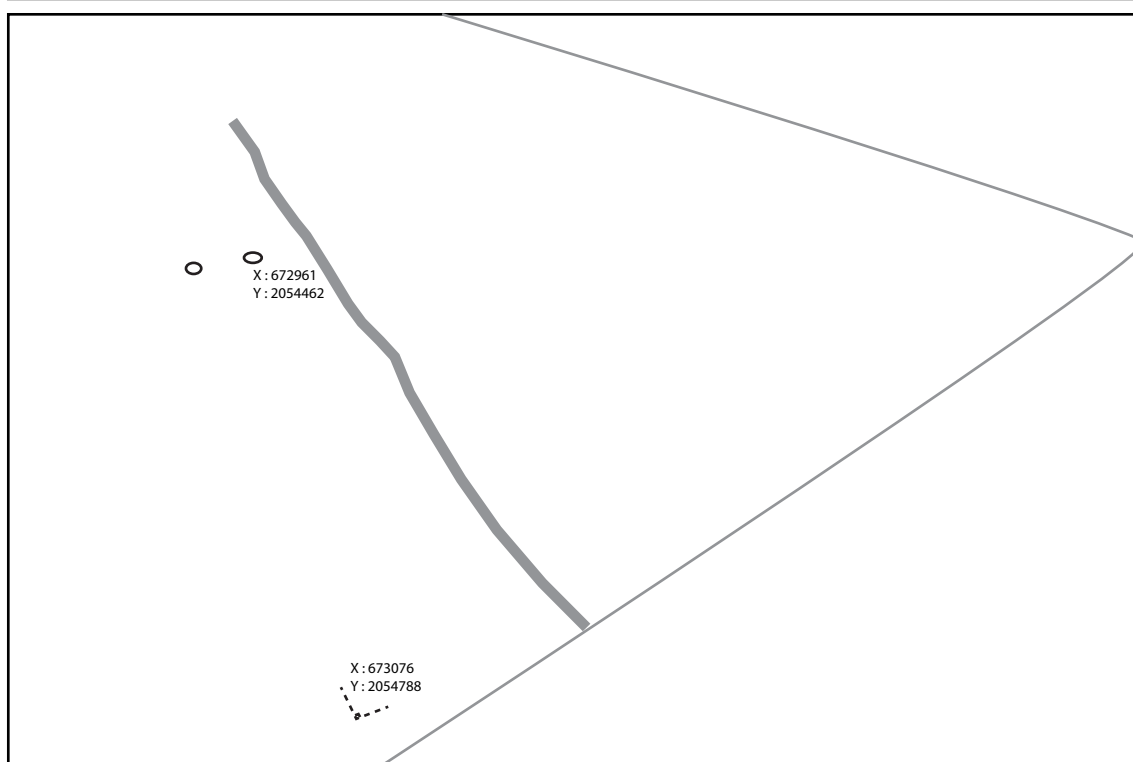


**IDENTIFICATION**

<i>ID_Cliché :</i>	DSC_7118			<i>Date Mission :</i>	7 mai 2010
<i>Auteur :</i>	BARET Florian	<i>X :</i>	cf. plan	<i>Commune :</i>	Le Broc - Le Breuil/Couze
<i>Rattachement :</i>	CHEC / UBP	<i>Y :</i>	cf. plan	<i>Lieu-dit :</i>	La Prade

**INTERPRETATION**

<i>Datation :</i>		<i>UP :</i>	
<i>Mots-clefs :</i>	Fossés ? Bâtiment ?	<i>Terrestre :</i>	
<i>Commentaires :</i>			

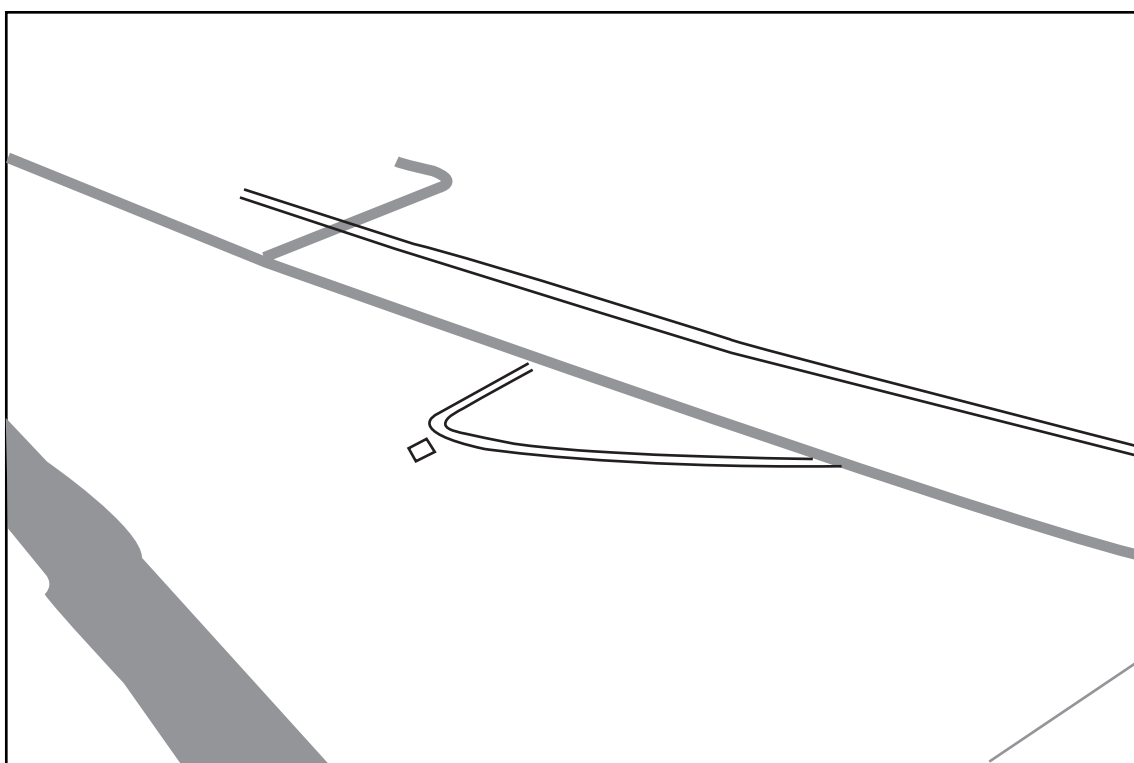


**IDENTIFICATION**

<i>ID_Cliché :</i>	DSC_7132			<i>Date Mission :</i>	7 mai 2010
<i>Auteur :</i>	BARET Florian	<i>X :</i>	721478	<i>Commune :</i>	Charbonnier-les-Mines / Beaulieu
<i>Rattachement :</i>	CHEC / UBP	<i>Y :</i>	6480935	<i>Lieu-dit :</i>	Les Graves / Sur le Lac

**INTERPRETATION**

<i>Datation :</i>	Gallo-romain	<i>UP :</i>	
<i>Mots-clefs :</i>	Voie	<i>Terrestre :</i>	
<i>Commentaires :</i>	Voie avec fossés latéraux. Structure quadrangulaire ? fossoyée ?		



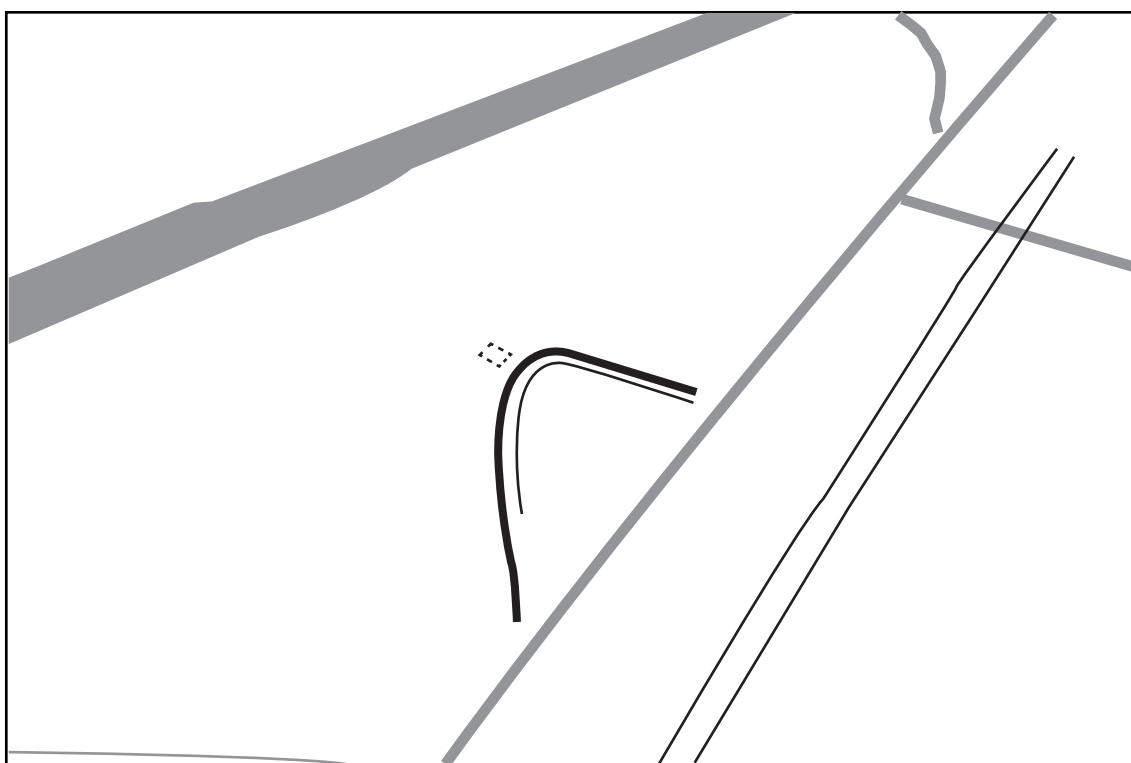


**IDENTIFICATION**

<i>ID_Cliché :</i>	DSC_7136			<i>Date Mission :</i>	7 mai 2010
<i>Auteur :</i>	BARET Florian	<i>X :</i>	721478	<i>Commune :</i>	Charbonnier-les-Mines / Beaulieu
<i>Rattachement :</i>	CHEC / UBP	<i>Y :</i>	6480935	<i>Lieu-dit :</i>	Sur le Lac

**INTERPRETATION**

<i>Datation :</i>	Gallo-romain	<i>UP :</i>	
<i>Mots-clefs :</i>	Voie	<i>Terrestre :</i>	
<i>Commentaires :</i>	Voie avec fossés latéraux.		



### IDENTIFICATION

<i>ID_Cliché :</i>	DSC_7138			<i>Date Mission :</i>	7 mai 2010
<i>Auteur :</i>	BARET Florian	<i>X :</i>	721512	<i>Commune :</i>	Beaulieu
<i>Rattachement :</i>	CHEC / UBP	<i>Y :</i>	6481172	<i>Lieu-dit :</i>	Les Graves

### INTERPRETATION

<i>Datation :</i>	Gallo-romain	<i>UP :</i>	
<i>Mots-clefs :</i>	Voie, Bâtiment, Agglomération	<i>Terrestre :</i>	
<i>Commentaires :</i>	Voie avec fossés latéraux. Constructions? au nord de l'agglomération.		

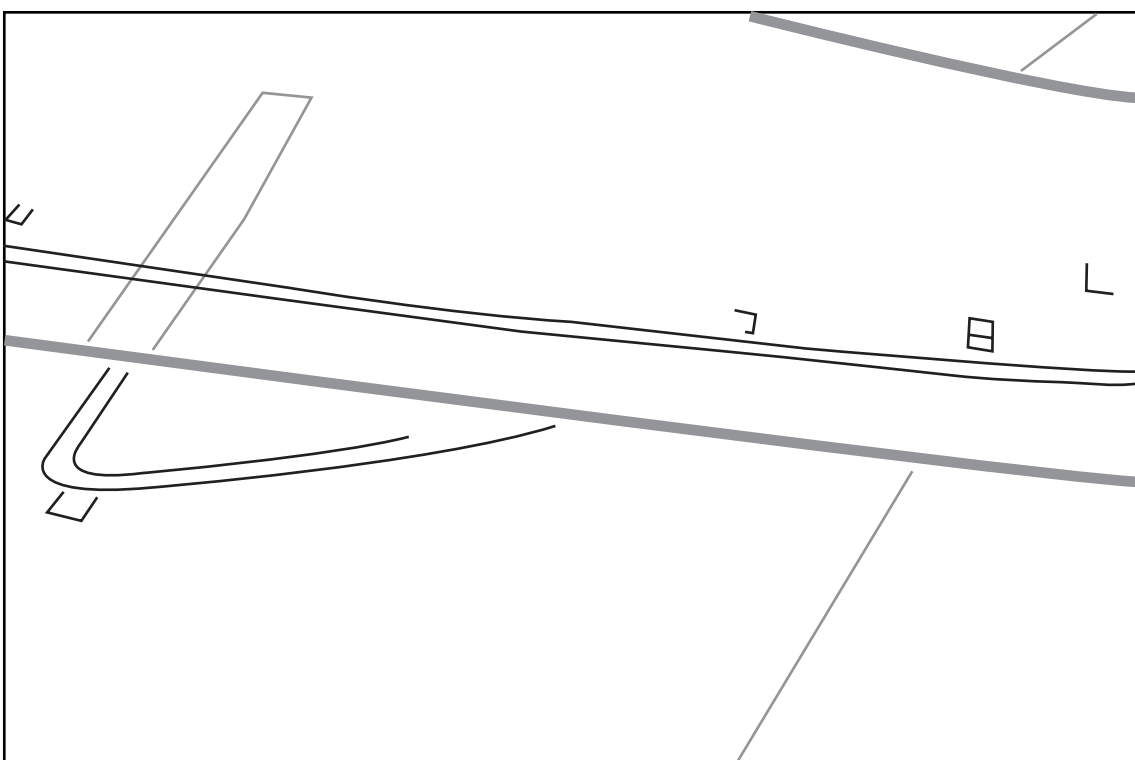


**IDENTIFICATION**

<i>ID_Cliché :</i>	DSC_7146			<i>Date Mission :</i>	7 mai 2010
<i>Auteur :</i>	BARET Florian	<i>X :</i>	721610	<i>Commune :</i>	Charbonnier-les-Mines / Beaulieu
<i>Rattachement :</i>	CHEC / UBP	<i>Y :</i>	6480792	<i>Lieu-dit :</i>	Les Graves / Croix de la Pierre

**INTERPRETATION**

<i>Datation :</i>	Gallo-romain	<i>UP :</i>	
<i>Mots-clefs :</i>	Voie, Bâtiment, Agglomération	<i>Terrestre :</i>	
<i>Commentaires :</i>	Voie avec fossés latéraux. Bâtiments de l'agglomération.		

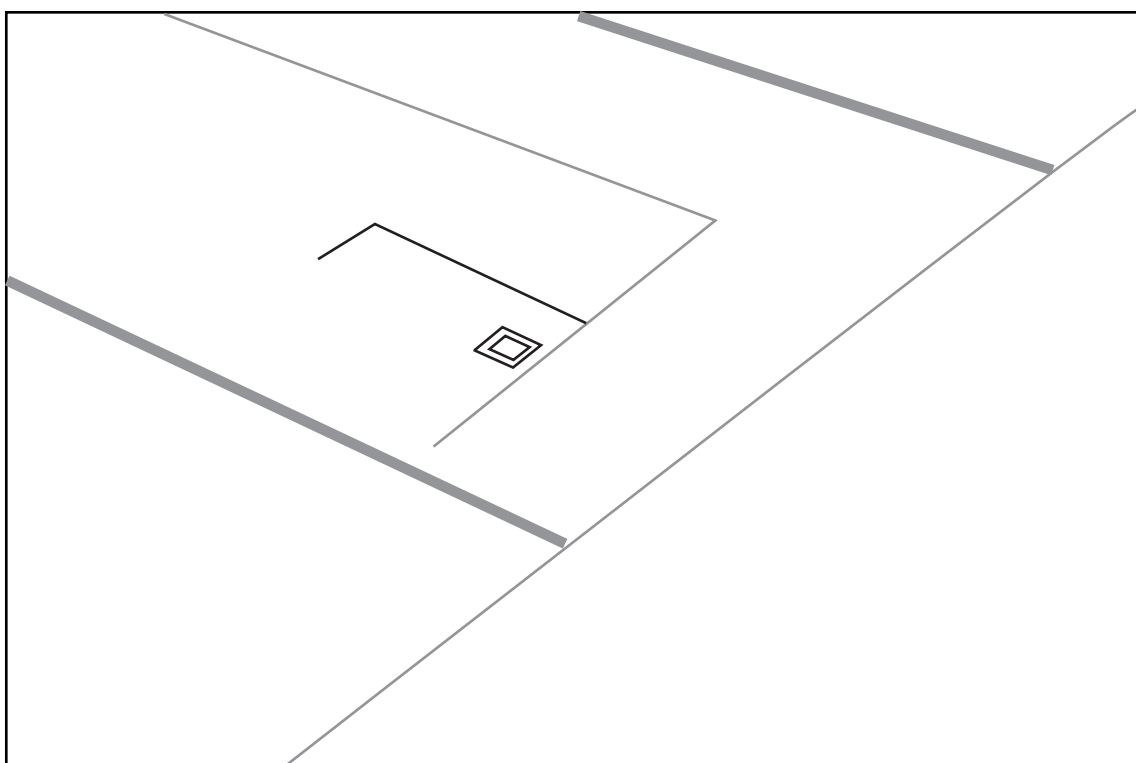


**IDENTIFICATION**

<i>ID_Cliché :</i>	DSC_7150			<i>Date Mission :</i>	7 mai 2010
<i>Auteur :</i>	BARET Florian	<i>X :</i>	720554	<i>Commune :</i>	Le Broc
<i>Rattachement :</i>	CHEC / UBP	<i>Y :</i>	6488430	<i>Lieu-dit :</i>	Blanède

**INTERPRETATION**

<i>Datation :</i>	Gallo-romain	<i>UP :</i>	
<i>Mots-clefs :</i>	Fanum, sanctuaire, temple	<i>Terrestre :</i>	
<i>Commentaires :</i>	EA 63 054 0043		

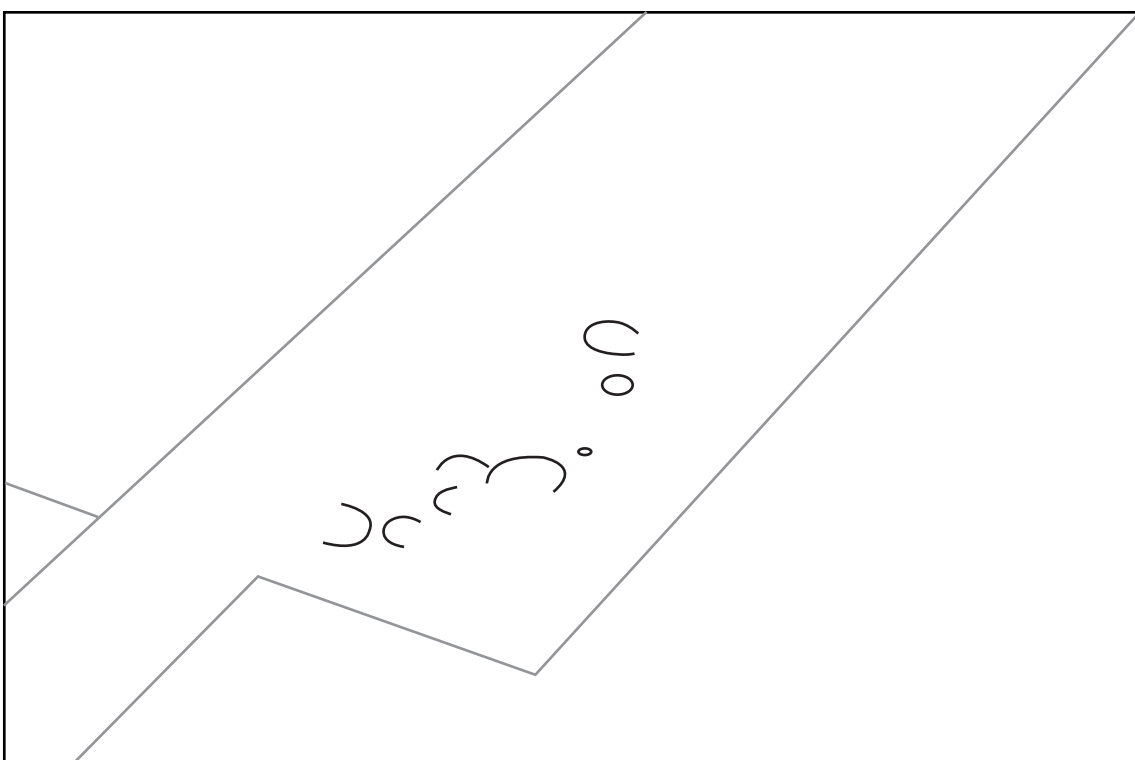


**IDENTIFICATION**

<i>ID_Cliché :</i>	DSC_7166		<i>Date Mission :</i>	7 mai 2010	
<i>Auteur :</i>	BARET Florian	<i>X :</i>		<i>Commune :</i>	
<i>Rattachement :</i>	CHEC / UBP	<i>Y :</i>		<i>Lieu-dit :</i>	

**INTERPRETATION**

<i>Datation :</i>	Indéterminée		<i>UP :</i>	
<i>Mots-clefs :</i>	Fossés ?		<i>Terrestre :</i>	
<i>Commentaires :</i>	Leurs ?			

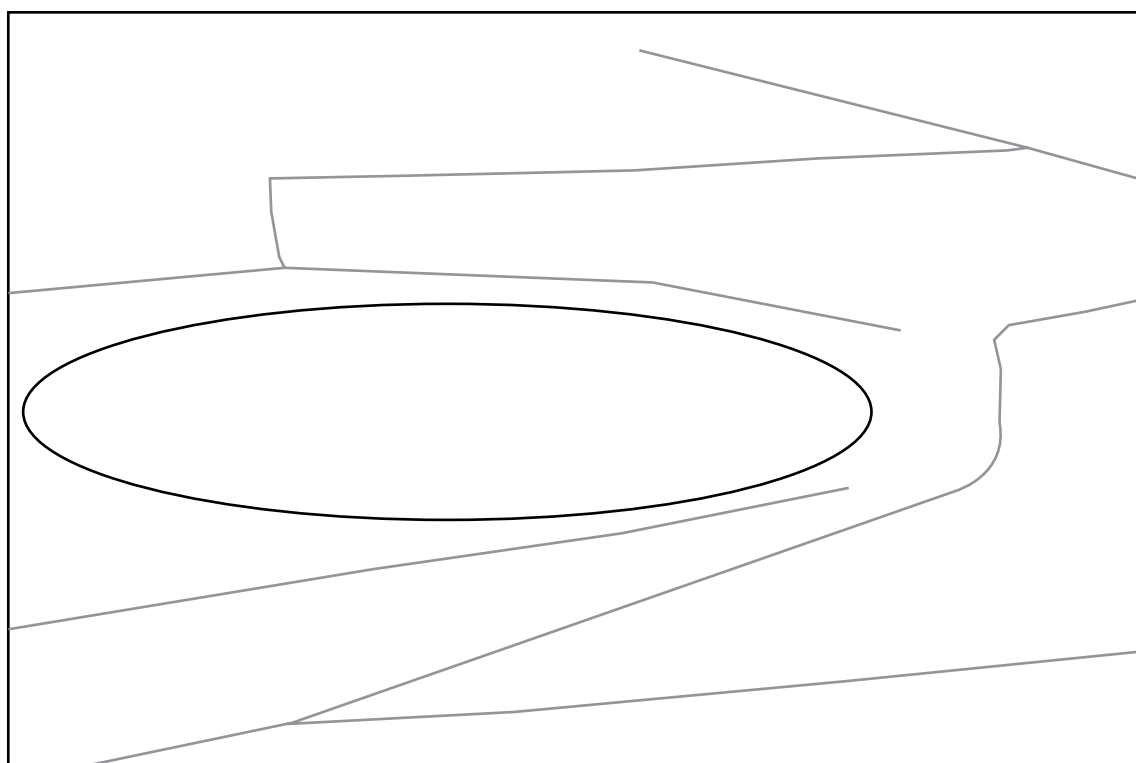


**IDENTIFICATION**

<i>ID_Cliché :</i>	DSC_7826			<i>Date Mission :</i>	25 mai 2010
<i>Auteur :</i>	BARET Florian	<i>X :</i>	713682	<i>Commune :</i>	Gerzat
<i>Rattachement :</i>	CHEC / UBP	<i>Y :</i>	6525711	<i>Lieu-dit :</i>	Les Charmets

**INTERPRETATION**

<i>Datation :</i>	Indéterminée	<i>UP :</i>	
<i>Mots-clefs :</i>	Parcellaire	<i>Terrestre :</i>	
<i>Commentaires :</i>			

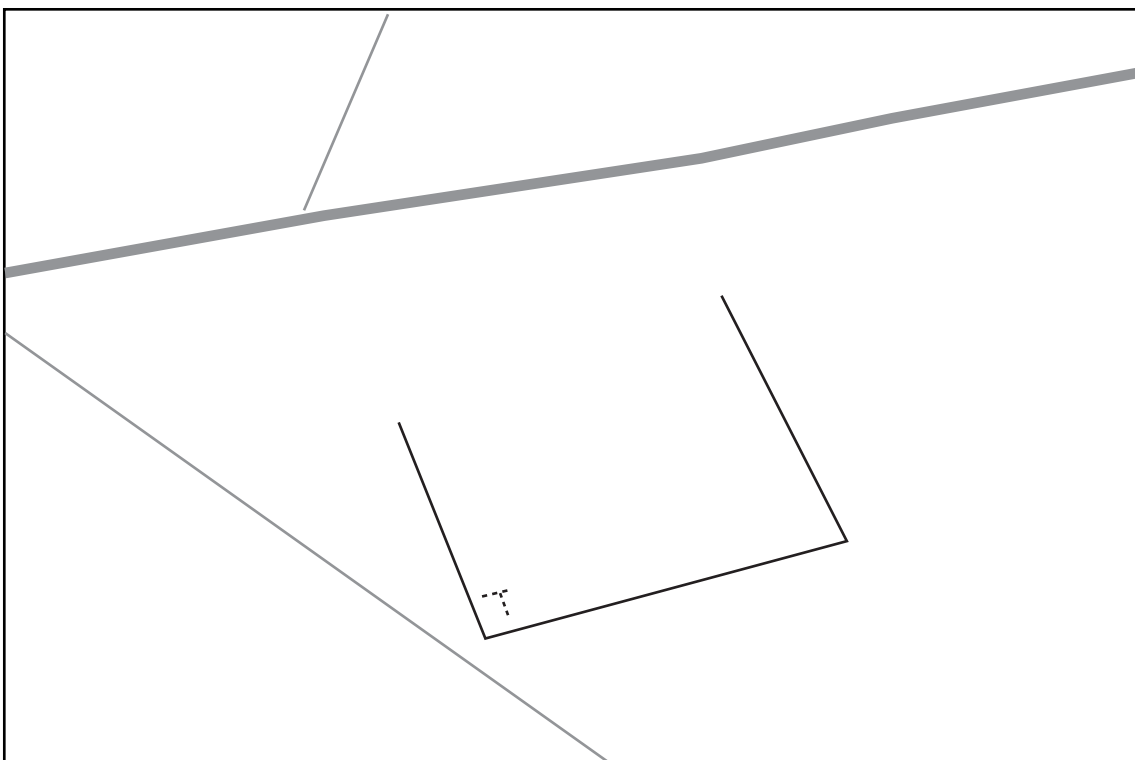


**IDENTIFICATION**

<i>ID_Cliché :</i>	DSC_7861			<i>Date Mission :</i>	25 mai 2010
<i>Auteur :</i>	BARET Florian	<i>X :</i>	657821	<i>Commune :</i>	Ydes
<i>Rattachement :</i>	CHEC / UBP	<i>Y :</i>	6471830	<i>Lieu-dit :</i>	Gare de Saigne/Les Pradounes

**INTERPRETATION**

<i>Datation :</i>		<i>UP :</i>	
<i>Mots-clefs :</i>	Bâtiment ? Parcellaire ? Leur ?		<i>Terrestre :</i>
<i>Commentaires :</i>	Structure quadrangulaire avec bâtiment ? dans l'angle		

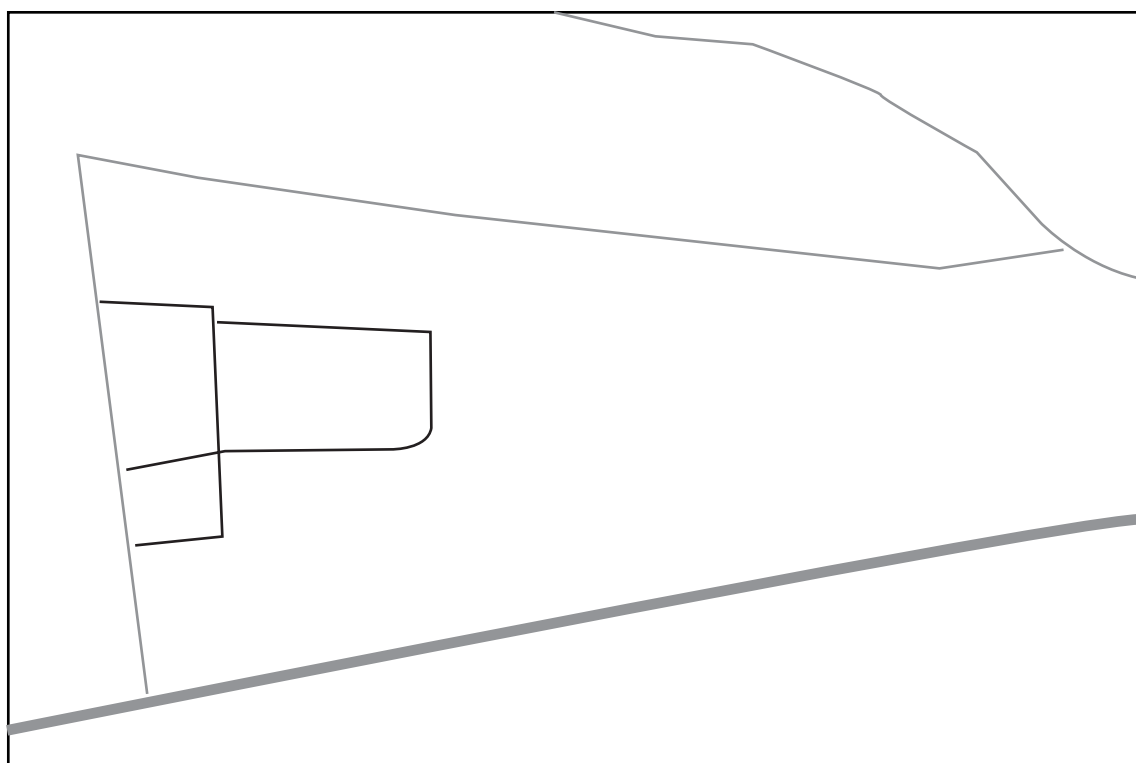


**IDENTIFICATION**

<i>ID_Cliché :</i>	DSC_7871			<i>Date Mission :</i>	25 mai 2010
<i>Auteur :</i>	BARET Florian	<i>X :</i>	657567	<i>Commune :</i>	Ydes
<i>Rattachement :</i>	CHEC / UBP	<i>Y :</i>	6471177	<i>Lieu-dit :</i>	Ydes Bourg / La Chabonne

**INTERPRETATION**

<i>Datation :</i>	Indéterminée	<i>UP :</i>	
<i>Mots-clefs :</i>	Parcellaire ? Ferme indigène ?	<i>Terrestre :</i>	
<i>Commentaires :</i>			



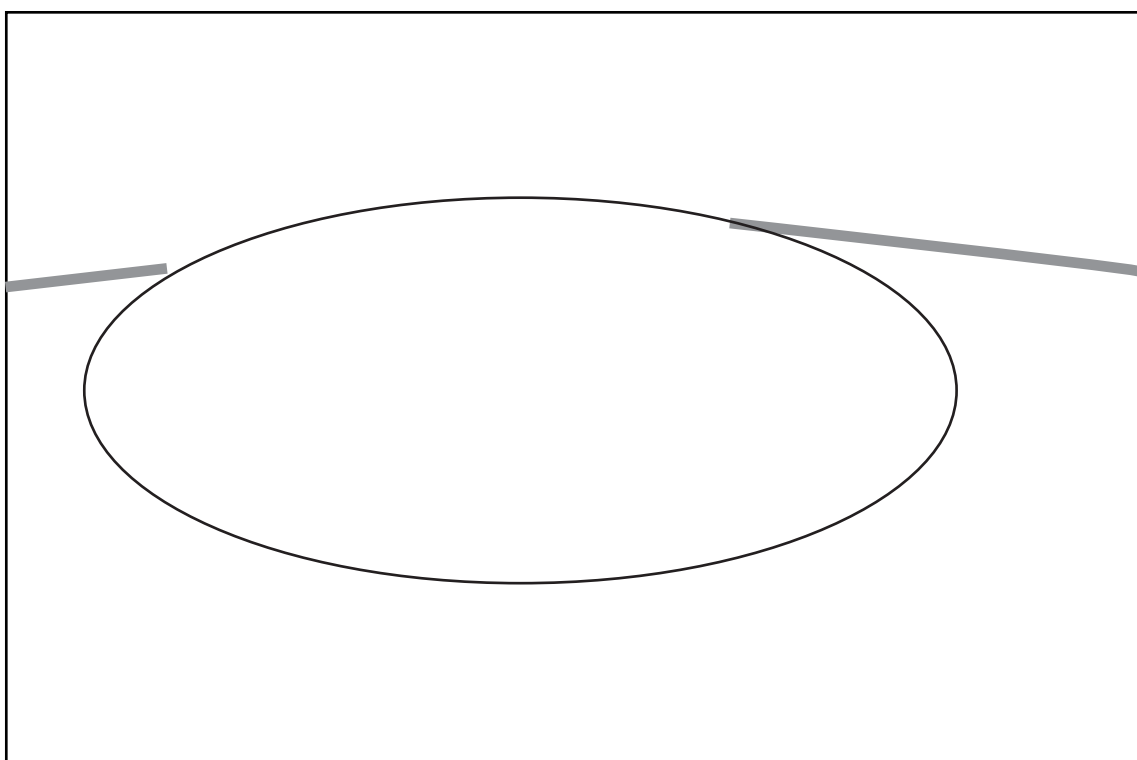



**IDENTIFICATION**

<i>ID_Cliché :</i>	DSC_7890			<i>Date Mission :</i>	25 mai 2010
<i>Auteur :</i>	BARET Florian	<i>X :</i>	696965	<i>Commune :</i>	Compains
<i>Rattachement :</i>	CHEC / UBP	<i>Y :</i>	6479370	<i>Lieu-dit :</i>	Brion / La Motte

**INTERPRETATION**

<i>Datation :</i>		<i>UP :</i>	
<i>Mots-clefs :</i>		<i>Terrestre :</i>	
<i>Commentaires :</i>			

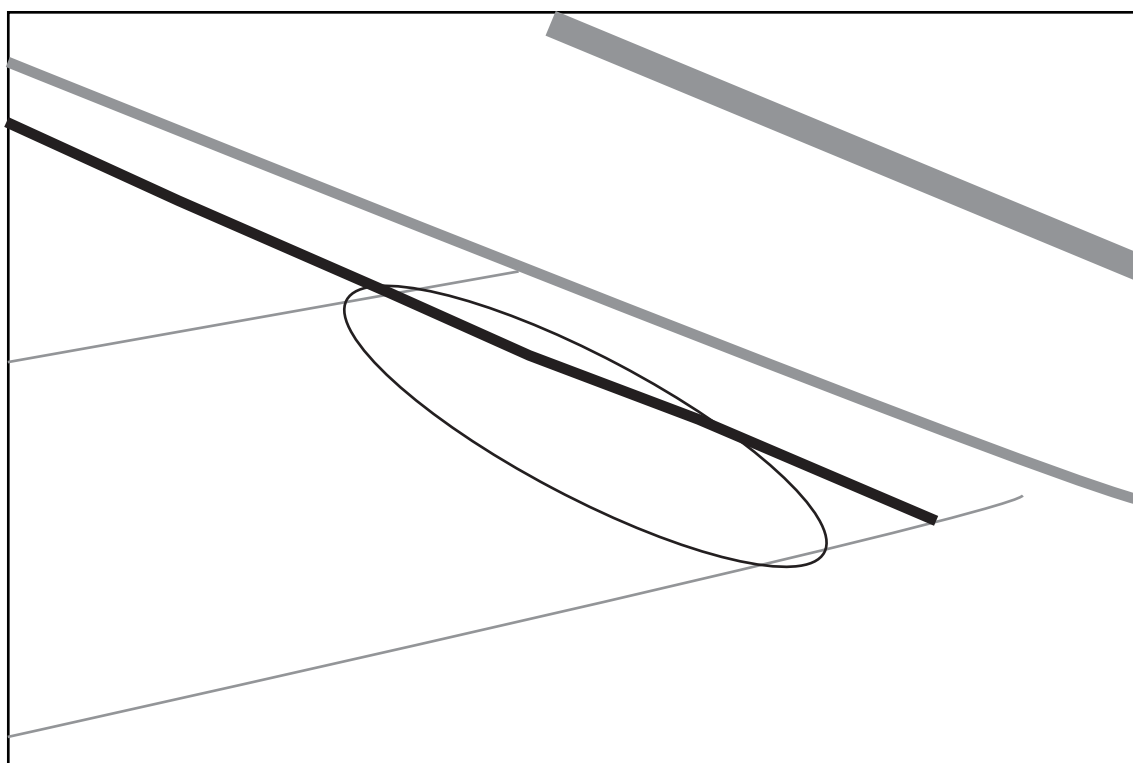


**IDENTIFICATION**

<i>ID_Cliché :</i>	DSC_7902			<i>Date Mission :</i>	25 mai 2010
<i>Auteur :</i>	BARET Florian	<i>X :</i>	721502	<i>Commune :</i>	Beaulieu
<i>Rattachement :</i>	CHEC / UBP	<i>Y :</i>	6481224	<i>Lieu-dit :</i>	Les Graves Nord

**INTERPRETATION**

<i>Datation :</i>	Haut Empire	<i>UP :</i>	
<i>Mots-clefs :</i>	Agglomération gallo-romain	<i>Terrestre :</i>	
<i>Commentaires :</i>	Secteur nord de l'agglomération antique.		

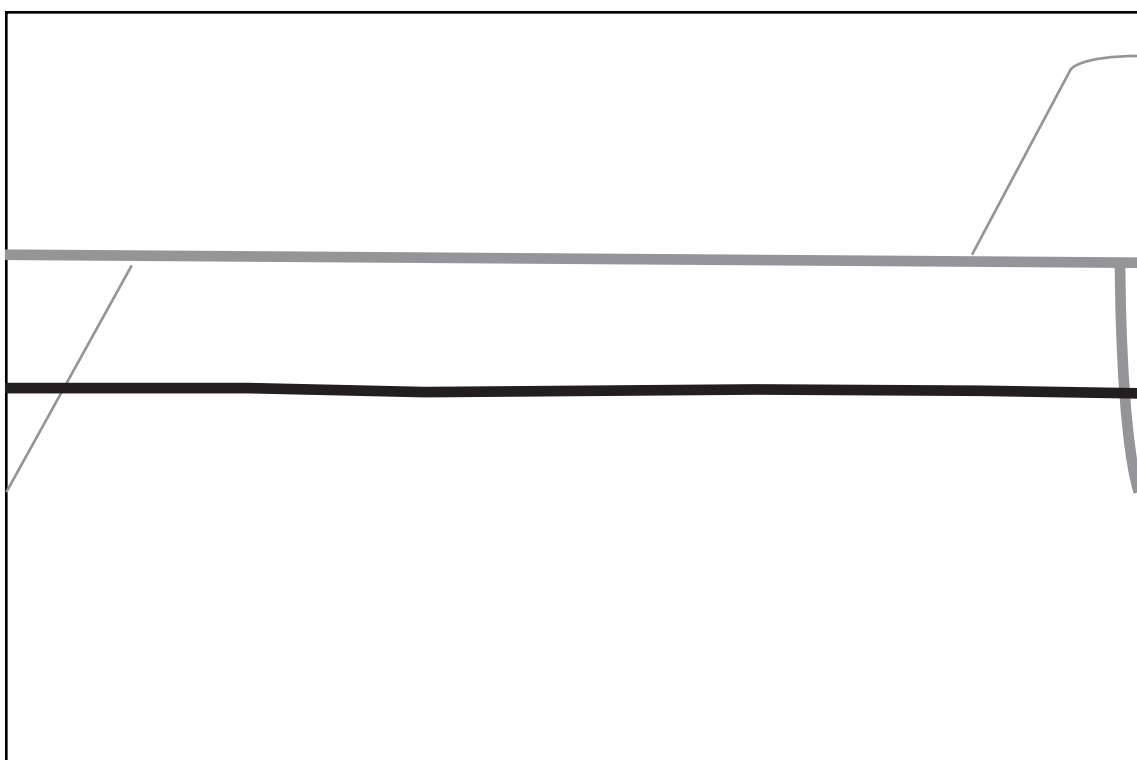


**IDENTIFICATION**

<i>ID_Cliché :</i>	DSC_7903			<i>Date Mission :</i>	25 mai 2010
<i>Auteur :</i>	BARET Florian	<i>X :</i>	721539	<i>Commune :</i>	Beaulieu
<i>Rattachement :</i>	CHEC / UBP	<i>Y :</i>	6481045	<i>Lieu-dit :</i>	Les Graves

**INTERPRETATION**

<i>Datation :</i>	Haut Empire	<i>UP :</i>	
<i>Mots-clefs :</i>	Voie, Agglomération	<i>Terrestre :</i>	
<i>Commentaires :</i>	Voie avec ses fossés latéraux.		

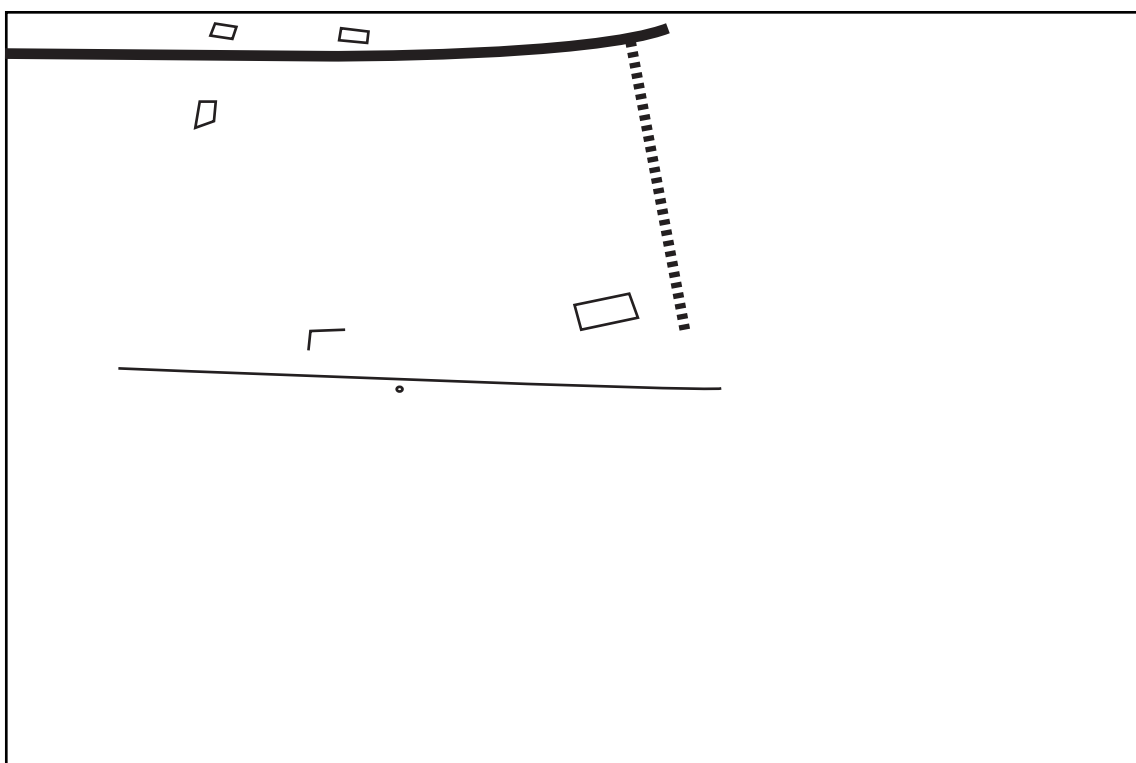


**IDENTIFICATION**

<i>ID_Cliché :</i>	DSC_7909			<i>Date Mission :</i>	25 mai 2010
<i>Auteur :</i>	BARET Florian	<i>X :</i>	721632	<i>Commune :</i>	Beaulieu
<i>Rattachement :</i>	CHEC / UBP	<i>Y :</i>	6480850	<i>Lieu-dit :</i>	Les Graves

**INTERPRETATION**

<i>Datation :</i>	Haut Empire	<i>UP :</i>	
<i>Mots-clefs :</i>	Agglomération, Voie	<i>Terrestre :</i>	
<i>Commentaires :</i>	Voie avec fossés latéraux et bâtiments de l'agglomération.		

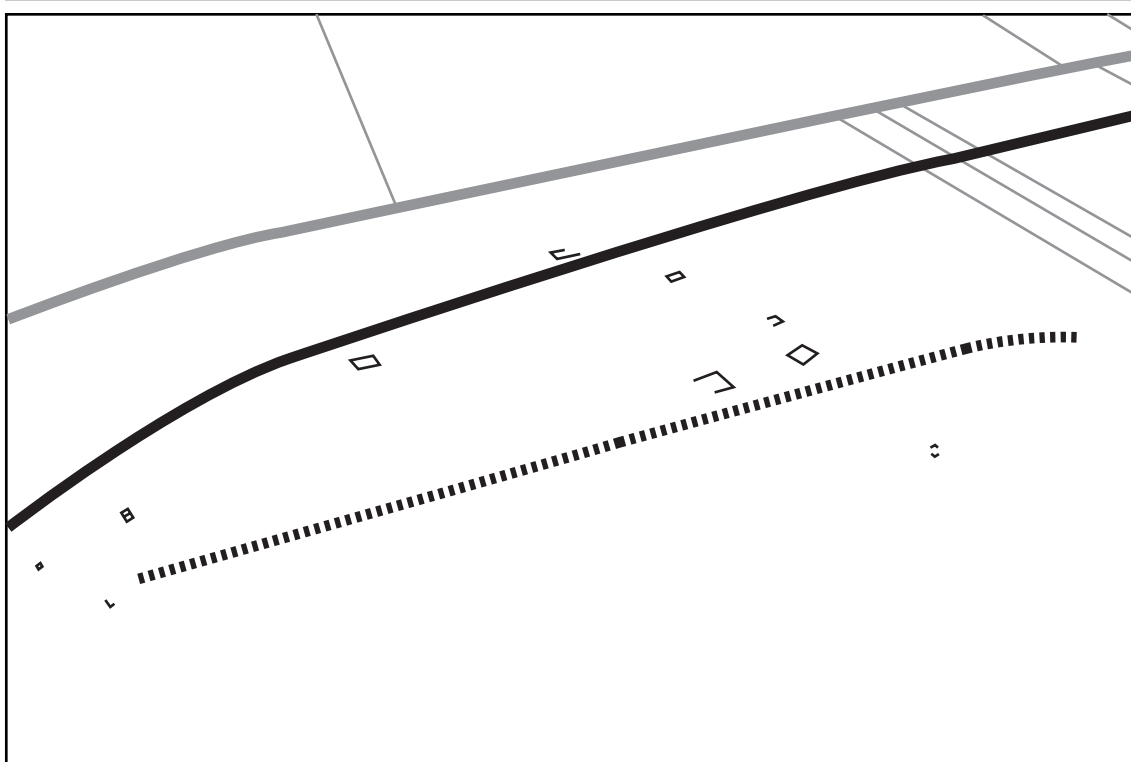


**IDENTIFICATION**

<i>ID_Cliché :</i>	DSC_7911			<i>Date Mission :</i>	25 mai 2010
<i>Auteur :</i>	BARET Florian	<i>X :</i>	721636	<i>Commune :</i>	Beaulieu / Charbonnier-les-Mines
<i>Rattachement :</i>	CHEC / UBP	<i>Y :</i>	6480784	<i>Lieu-dit :</i>	Les Graves

**INTERPRETATION**

<i>Datation :</i>	Haut Empire	<i>UP :</i>	
<i>Mots-clefs :</i>	Voie, Agglomération	<i>Terrestre :</i>	
<i>Commentaires :</i>	Voie(s) et bâtiments de l'agglomération antique.		



### IDENTIFICATION

<i>ID_Cliché :</i>	DSC_7920			<i>Date Mission :</i>	25 mai 2010
<i>Auteur :</i>	BARET Florian	<i>X :</i>	721502	<i>Commune :</i>	Beaulieu
<i>Rattachement :</i>	CHEC / UBP	<i>Y :</i>	6481224	<i>Lieu-dit :</i>	Les Graves Nord

### INTERPRETATION

<i>Datation :</i>	Haut Empire	<i>UP :</i>	
<i>Mots-clefs :</i>	Agglomération, Voie	<i>Terrestre :</i>	
<i>Commentaires :</i>	Secteur nord de l'agglomération antique.		

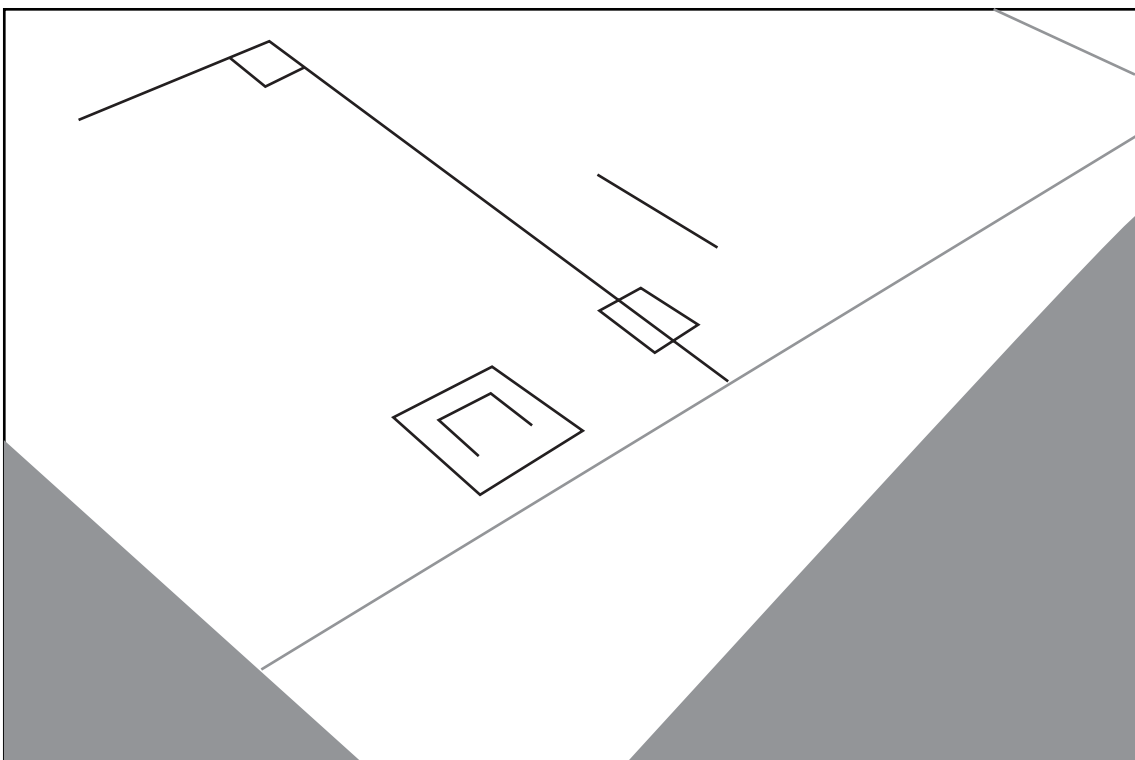


**IDENTIFICATION**

<i>ID_Cliché :</i>	DSC_7921			<i>Date Mission :</i>	25 mai 2010
<i>Auteur :</i>	BARET Florian	<i>X :</i>	720554	<i>Commune :</i>	Le Broc
<i>Rattachement :</i>	CHEC / UBP	<i>Y :</i>	6488430	<i>Lieu-dit :</i>	Blanède

**INTERPRETATION**

<i>Datation :</i>	Haut Empire	<i>UP :</i>	
<i>Mots-clefs :</i>	Sanctuaire, Fanum	<i>Terrestre :</i>	
<i>Commentaires :</i>			

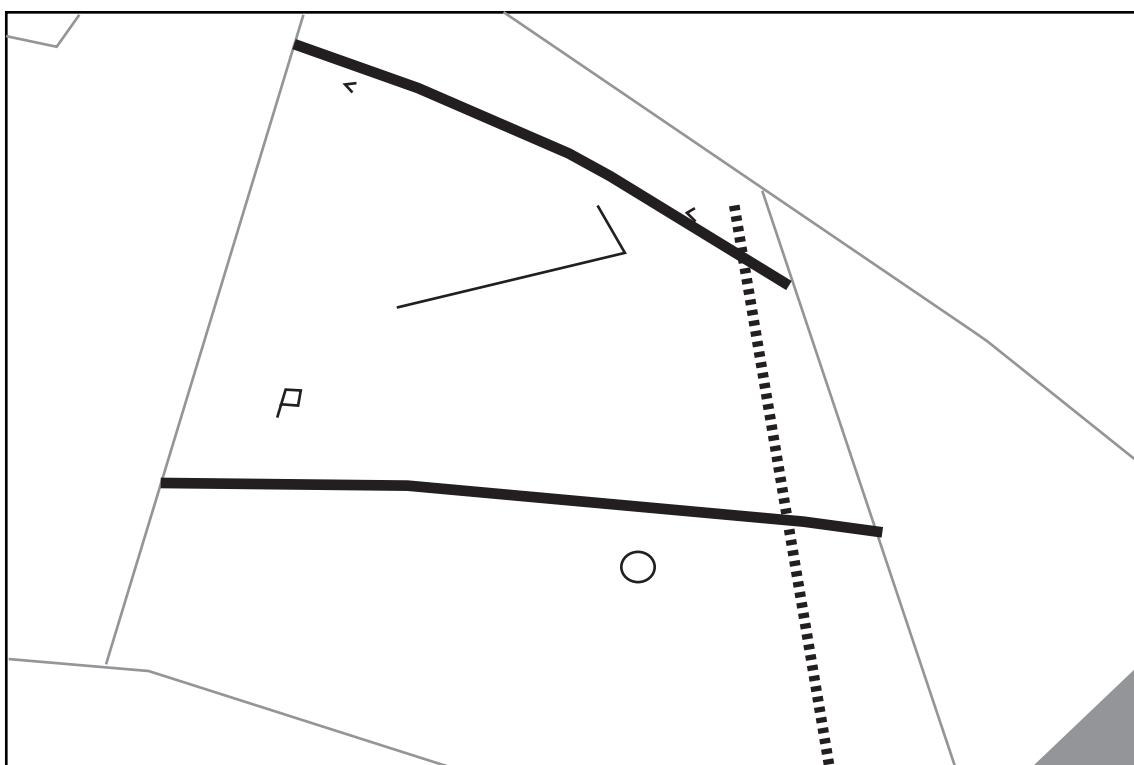


### IDENTIFICATION

<i>ID_Cliché :</i>	DSC_7930			<i>Date Mission :</i>	25 mai 2010
<i>Auteur :</i>	BARET Florian	<i>X :</i>	716196	<i>Commune :</i>	Les Martres-de-Veyre
<i>Rattachement :</i>	CHEC / UBP	<i>Y :</i>	6508750	<i>Lieu-dit :</i>	Le Lot

### INTERPRETATION

<i>Datation :</i>	Gallo-romain	<i>UP :</i>	
<i>Mots-clefs :</i>	Voies, bâtiments ?	<i>Terrestre :</i>	
<i>Commentaires :</i>			





**IDENTIFICATION**

<i>ID_Cliché :</i>	DSC_7939			<i>Date Mission :</i>	25 mai 2010
<i>Auteur :</i>	BARET Florian	<i>X :</i>	716196	<i>Commune :</i>	Les Martres-de-Veyre
<i>Rattachement :</i>	CHEC / UBP	<i>Y :</i>	6508750	<i>Lieu-dit :</i>	Le Lot

**INTERPRETATION**

<i>Datation :</i>	Gallo-romain	<i>UP :</i>	
<i>Mots-clefs :</i>	Voie, bâtiments ?, Agglomération	<i>Terrestre :</i>	
<i>Commentaires :</i>			

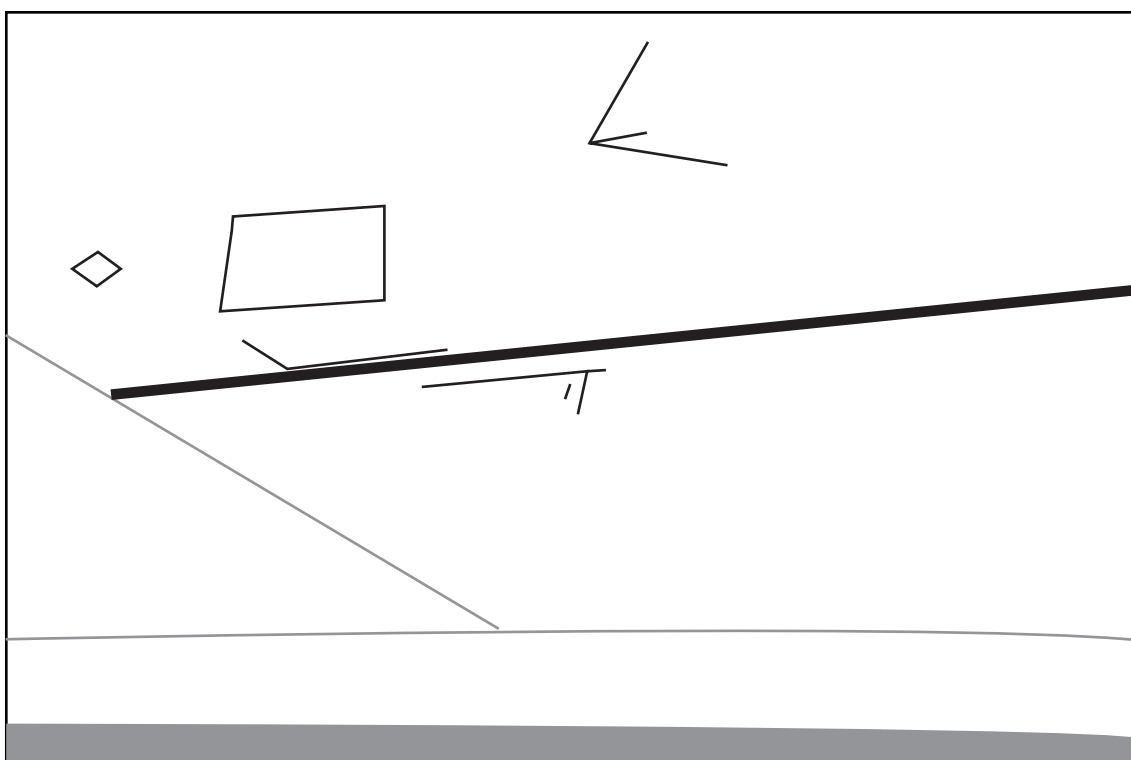


**IDENTIFICATION**

<i>ID_Cliché :</i>	DSC_7945			<i>Date Mission :</i>	25 mai 2010
<i>Auteur :</i>	BARET Florian	<i>X :</i>	716196	<i>Commune :</i>	Les Martres-de-Veyre
<i>Rattachement :</i>	CHEC / UBP	<i>Y :</i>	6508750	<i>Lieu-dit :</i>	Le Lot

**INTERPRETATION**

<i>Datation :</i>	Gallo-romain	<i>UP :</i>	
<i>Mots-clefs :</i>	Voie, Bâtiments ?, Agglomération	<i>Terrestre :</i>	
<i>Commentaires :</i>			



**Auvergne 2011**

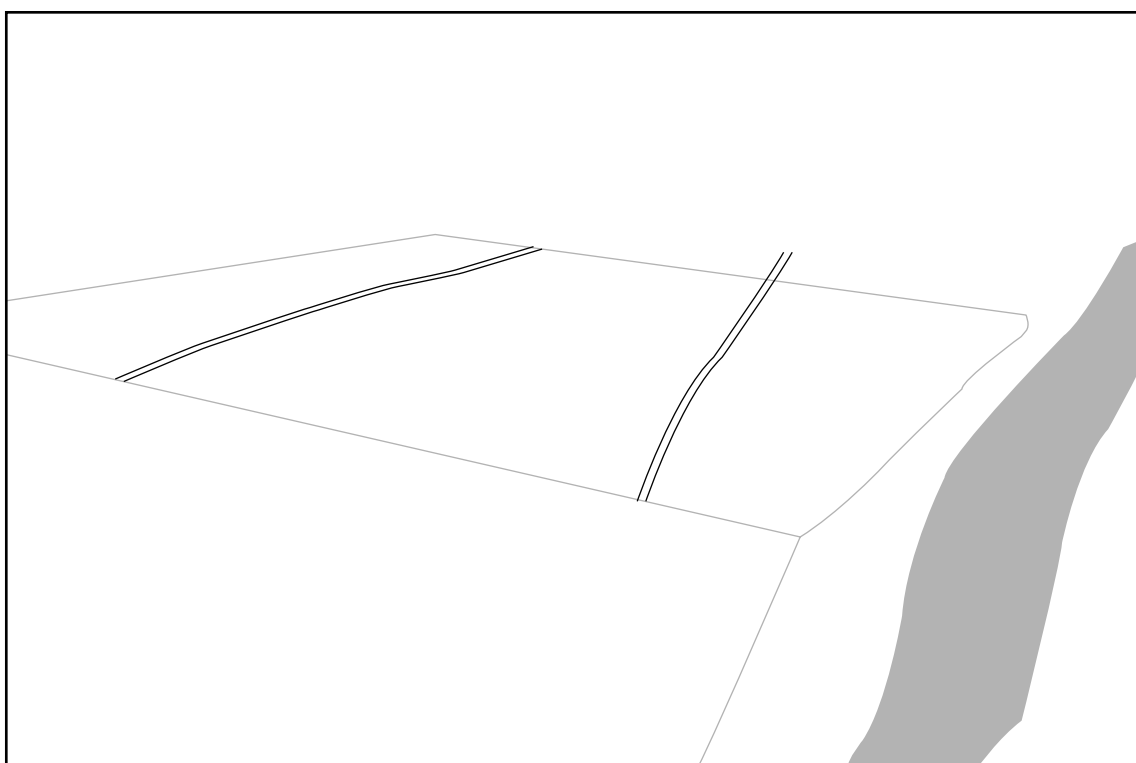
---

### IDENTIFICATION

<i>ID_Cliché :</i>	DSC_9777			<i>Date Mission :</i>	7 juin 2011
<i>Auteur :</i>	BARET Florian	<i>X :</i>	716120,19	<i>Commune :</i>	Les Martres-de-Veyre
<i>Rattachement :</i>	CHEC / UBP	<i>Y :</i>	6508842,1	<i>Lieu-dit :</i>	Le Lot

### INTERPRETATION

<i>Datation :</i>	Gallo-romain	<i>UP :</i>	
<i>Mots-clefs :</i>	Voie	<i>Terrestre :</i>	
<i>Commentaires :</i>	Voie : EA 63 214 0015 et Voie : EA 63 214 0042		

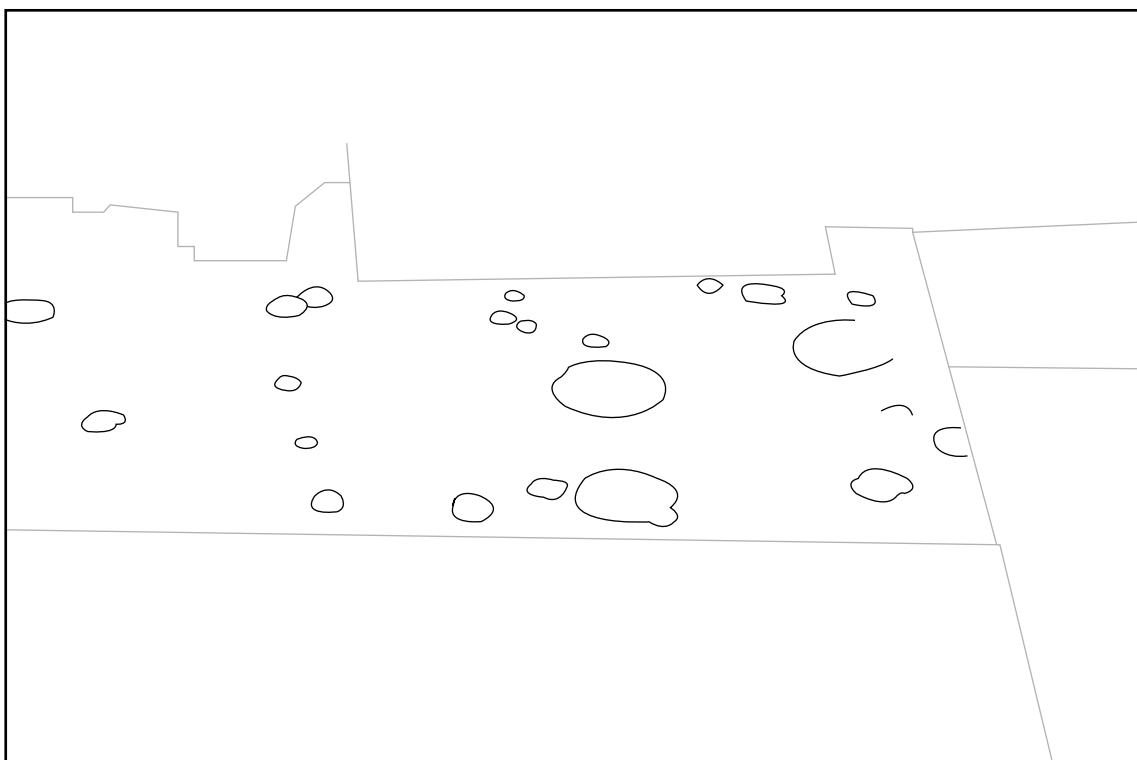


**IDENTIFICATION**

<i>ID_Cliché :</i>	DSC_9790			<i>Date Mission :</i>	7 juin 2011
<i>Auteur :</i>	BARET Florian	<i>X :</i>	720736,30	<i>Commune :</i>	Le Broc
<i>Rattachement :</i>	CHEC / UBP	<i>Y :</i>	6490882,5	<i>Lieu-dit :</i>	Aérodrome

**INTERPRETATION**

<i>Datation :</i>		<i>UP :</i>	
<i>Mots-clefs :</i>		<i>Terrestre :</i>	
<i>Commentaires :</i>			

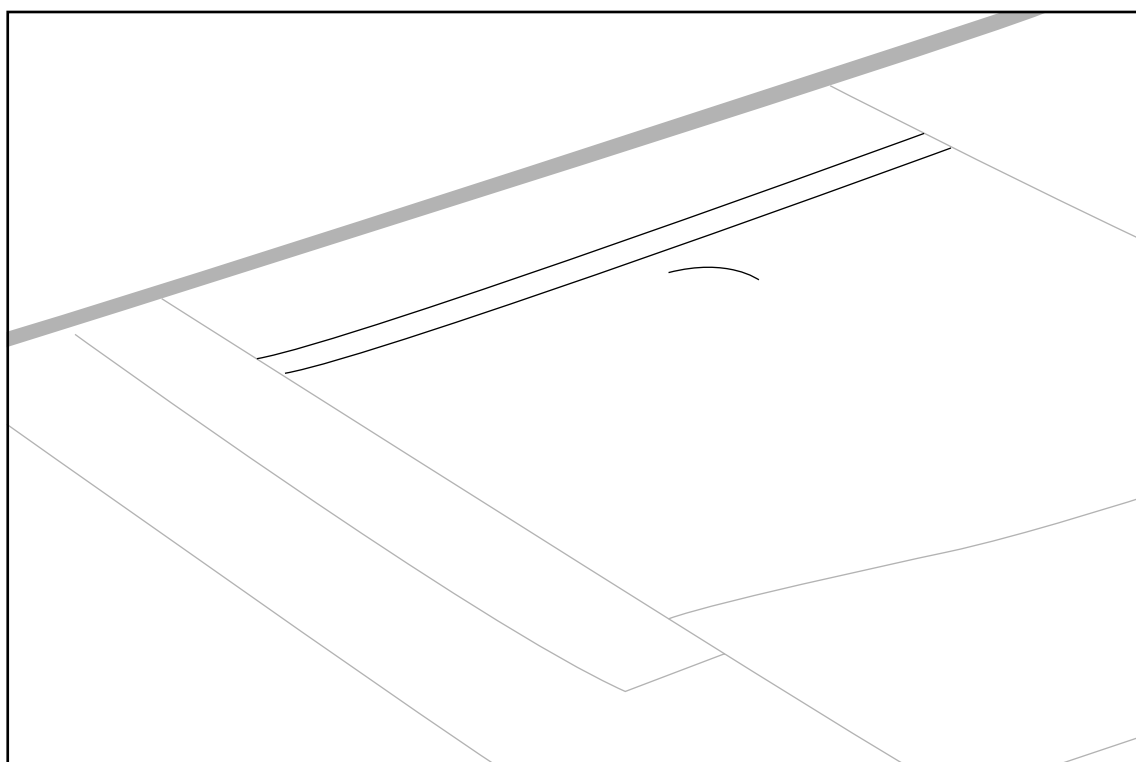


**IDENTIFICATION**

<i>ID_Cliché :</i>	DSC_9803			<i>Date Mission :</i>	7 juin 2011
<i>Auteur :</i>	BARET Florian	<i>X :</i>	721511	<i>Commune :</i>	Beaulieu
<i>Rattachement :</i>	CHEC / UBP	<i>Y :</i>	6481073	<i>Lieu-dit :</i>	Champs Rouges

**INTERPRETATION**

<i>Datation :</i>	Gallo-romain	<i>UP :</i>	
<i>Mots-clefs :</i>	Agglomération, Voie, Edifice semi-circulaire	<i>Terrestre :</i>	
<i>Commentaires :</i>			

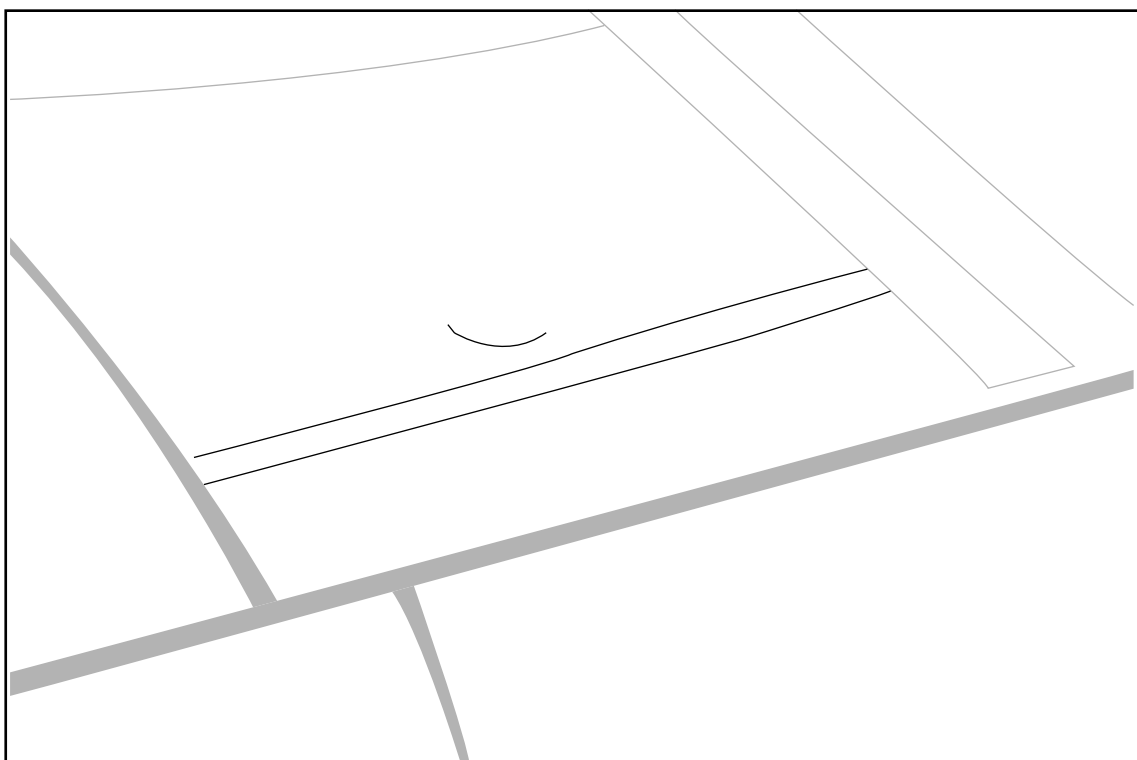


**IDENTIFICATION**

<i>ID_Cliché :</i>	DSC_9814			<i>Date Mission :</i>	7 juin 2011
<i>Auteur :</i>	BARET Florian	<i>X :</i>	721511	<i>Commune :</i>	Beaulieu
<i>Rattachement :</i>	CHEC / UBP	<i>Y :</i>	6481073	<i>Lieu-dit :</i>	Champs Rouges

**INTERPRETATION**

<i>Datation :</i>	Gallo-romain	<i>UP :</i>	
<i>Mots-clefs :</i>	Agglomération, Voie, Edifice semi-circulaire	<i>Terrestre :</i>	
<i>Commentaires :</i>			

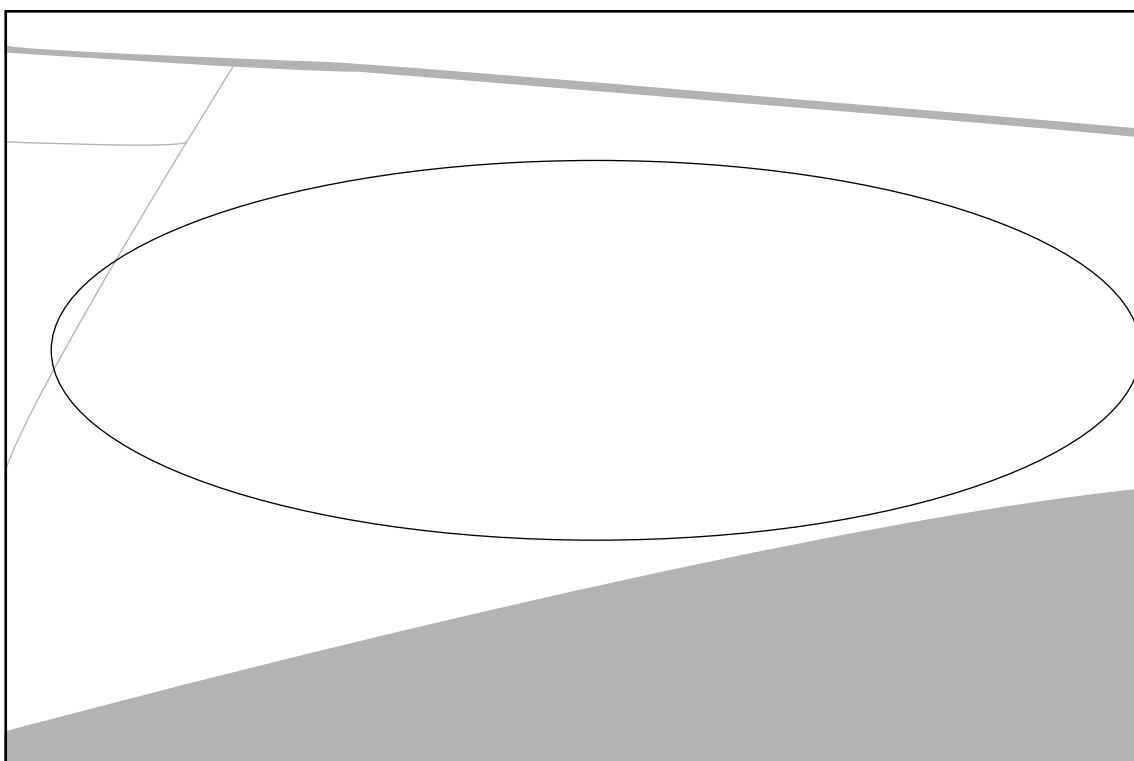


**IDENTIFICATION**

<i>ID_Cliché :</i>	DSC_9839			<i>Date Mission :</i>	7 juin 2011
<i>Auteur :</i>	BARET Florian	<i>X :</i>	721667	<i>Commune :</i>	Charbonnier-les-Mines
<i>Rattachement :</i>	CHEC / UBP	<i>Y :</i>	6480625	<i>Lieu-dit :</i>	La Croix de la Pierre

**INTERPRETATION**

<i>Datation :</i>	Gallo-romain	<i>UP :</i>	
<i>Mots-clefs :</i>	Agglomération, Voie	<i>Terrestre :</i>	
<i>Commentaires :</i>			



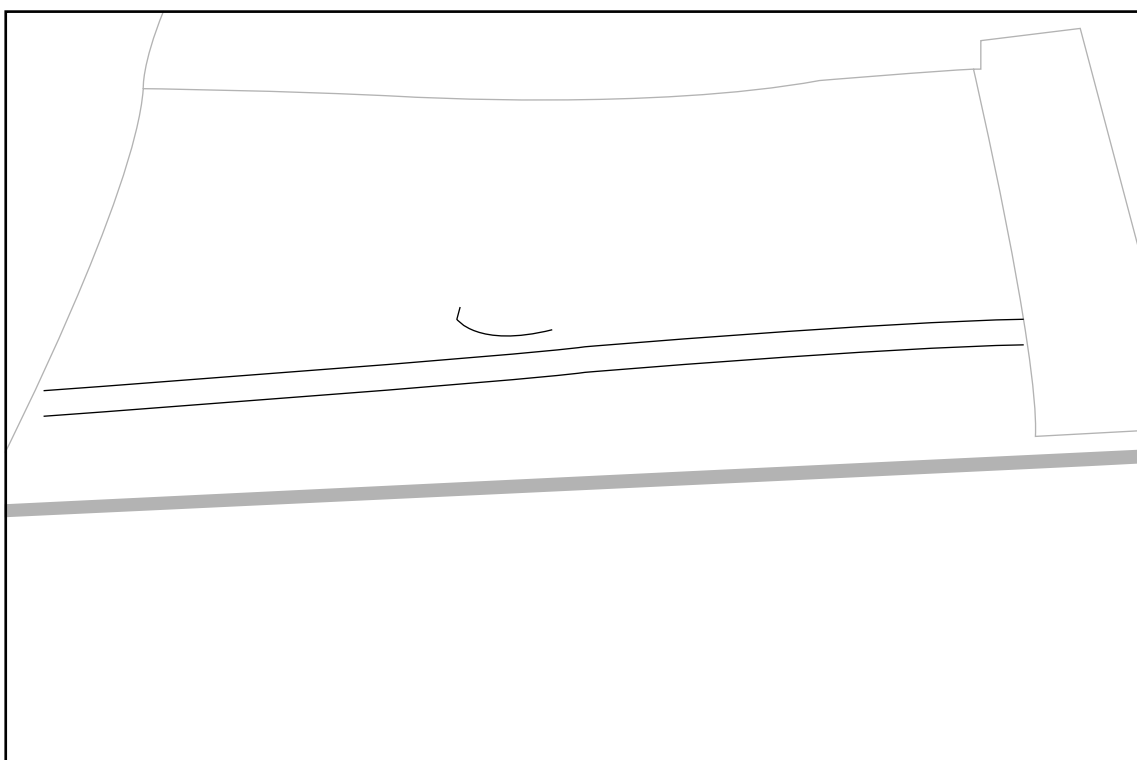


**IDENTIFICATION**

<i>ID_Cliché :</i>	DSC_9847			<i>Date Mission :</i>	7 juin 2011
<i>Auteur :</i>	BARET Florian	<i>X :</i>	721511	<i>Commune :</i>	Beaulieu
<i>Rattachement :</i>	CHEC / UBP	<i>Y :</i>	6481073	<i>Lieu-dit :</i>	Champs Rouges

**INTERPRETATION**

<i>Datation :</i>	Gallo-romain	<i>UP :</i>	
<i>Mots-clefs :</i>	Agglomération, Voie, Edifice semi-circulaire	<i>Terrestre :</i>	
<i>Commentaires :</i>			

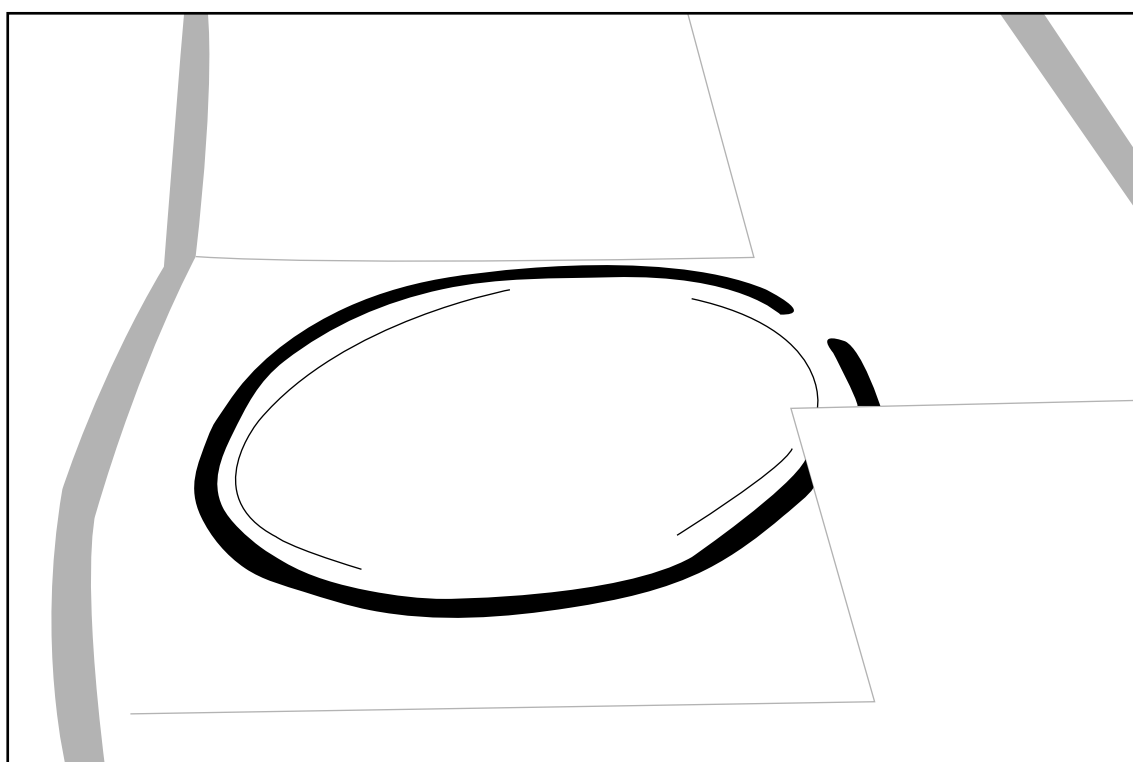


## IDENTIFICATION

<i>ID_Cliché :</i>	DSC_9852			<i>Date Mission :</i>	7 juin 2011
<i>Auteur :</i>	BARET Florian	<i>X :</i>	720147	<i>Commune :</i>	Le Breuil-sur-Couze
<i>Rattachement :</i>	CHEC / UBP	<i>Y :</i>	6485490	<i>Lieu-dit :</i>	Le Pré de Chavroche

## INTERPRETATION

<i>Datation :</i>	Protohistoire	<i>UP :</i>	
<i>Mots-clefs :</i>	Enclos	<i>Terrestre :</i>	
<i>Commentaires :</i>	Enclos protohistorique avec entrée au sud ?		

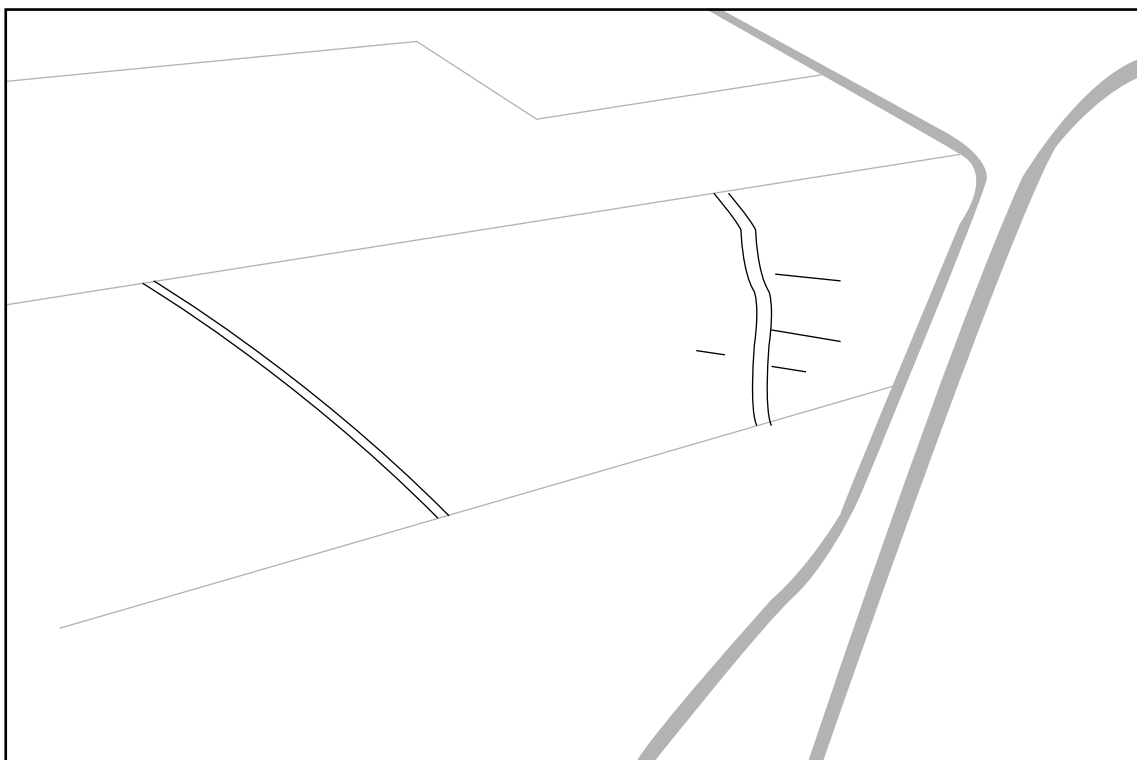


**IDENTIFICATION**

<i>ID_Cliché :</i>	DSC_9889			<i>Date Mission :</i>	7 juin 2011
<i>Auteur :</i>	BARET Florian	<i>X :</i>	716120	<i>Commune :</i>	Les Martres-de-Veyre
<i>Rattachement :</i>	CHEC / UBP	<i>Y :</i>	6508842	<i>Lieu-dit :</i>	Le Lot

**INTERPRETATION**

<i>Datation :</i>	Gallo-romain	<i>UP :</i>	
<i>Mots-clefs :</i>	Voie	<i>Terrestre :</i>	
<i>Commentaires :</i>	Voie : EA 63 214 0015 et Voie : EA 63 214 0042		

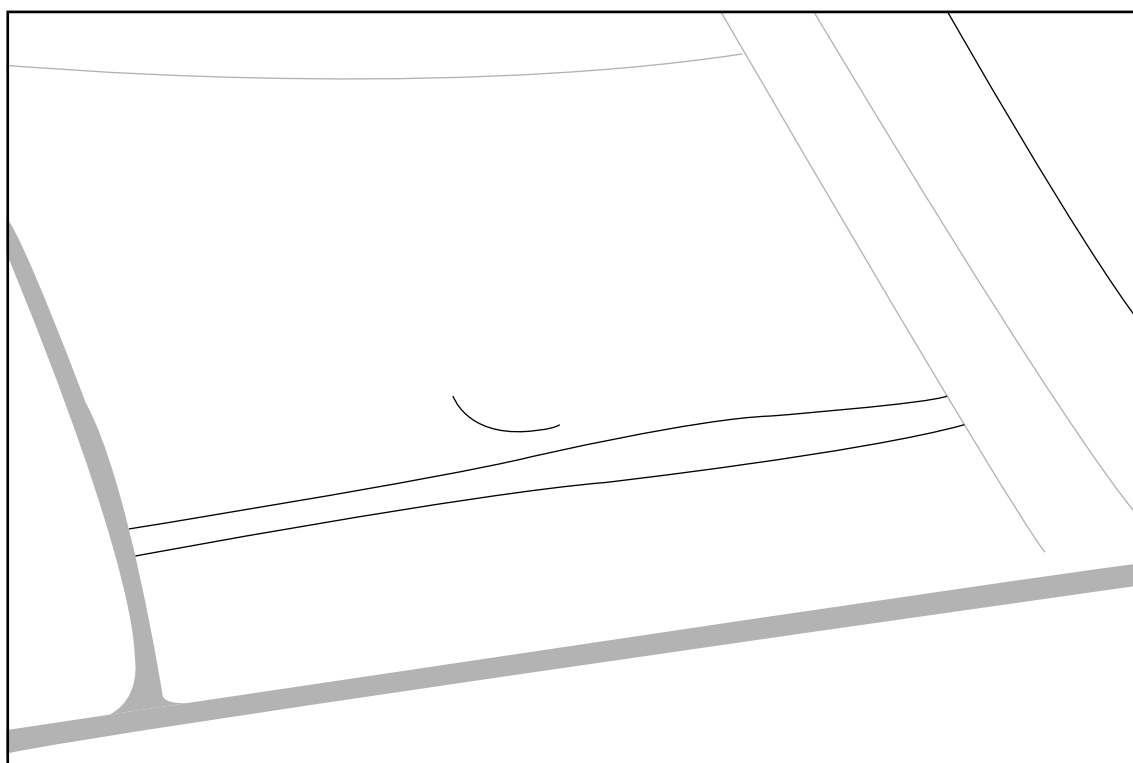


**IDENTIFICATION**

<i>ID_Cliché :</i>	DSC_0115			<i>Date Mission :</i>	17 juin 2011
<i>Auteur :</i>	BARET Florian	<i>X :</i>	721511	<i>Commune :</i>	Beaulieu
<i>Rattachement :</i>	CHEC / UBP	<i>Y :</i>	6481073	<i>Lieu-dit :</i>	Champs Rouges

**INTERPRETATION**

<i>Datation :</i>	Gallo-romain	<i>UP :</i>	
<i>Mots-clefs :</i>	Agglomération, Voie, Edifice semi-circulaire	<i>Terrestre :</i>	
<i>Commentaires :</i>			

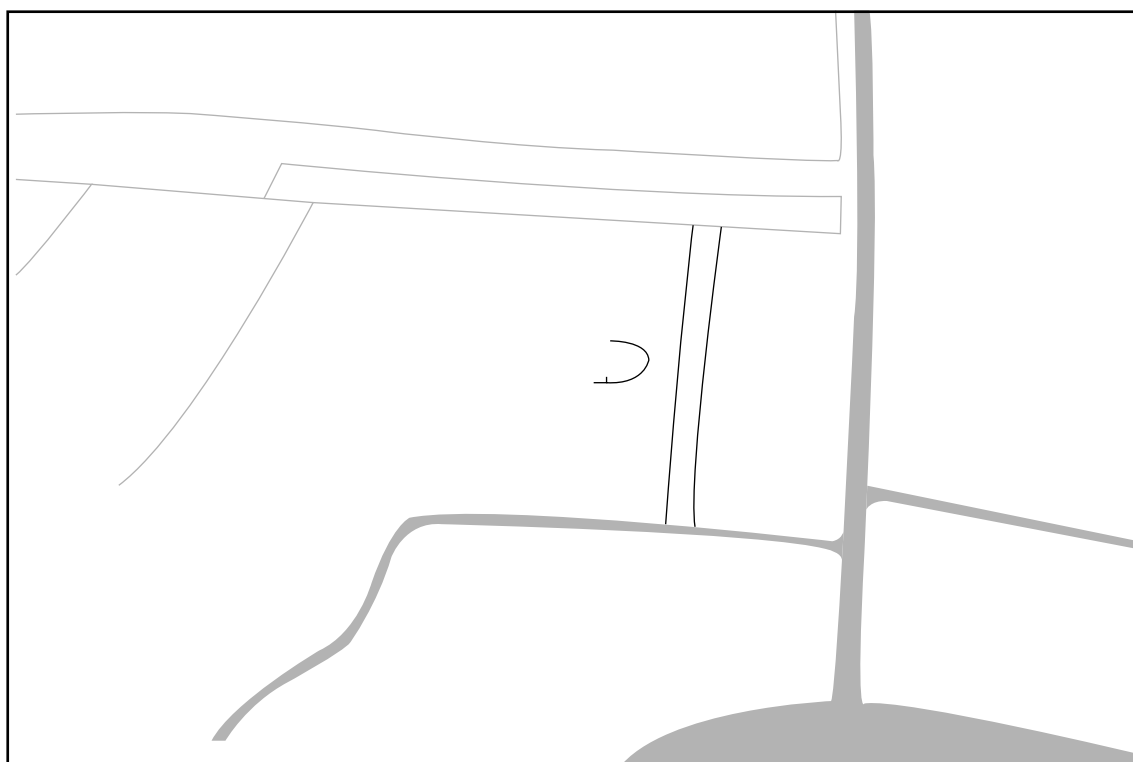


**IDENTIFICATION**

<i>ID_Cliché :</i>	DSC_0118			<i>Date Mission :</i>	17 juin 2011
<i>Auteur :</i>	BARET Florian	<i>X :</i>	721511	<i>Commune :</i>	Beaulieu
<i>Rattachement :</i>	CHEC / UBP	<i>Y :</i>	6481073	<i>Lieu-dit :</i>	Champs Rouges

**INTERPRETATION**

<i>Datation :</i>	Gallo-romain	<i>UP :</i>	
<i>Mots-clefs :</i>	Agglomération, Voie, Edifice semi-circulaire	<i>Terrestre :</i>	
<i>Commentaires :</i>			

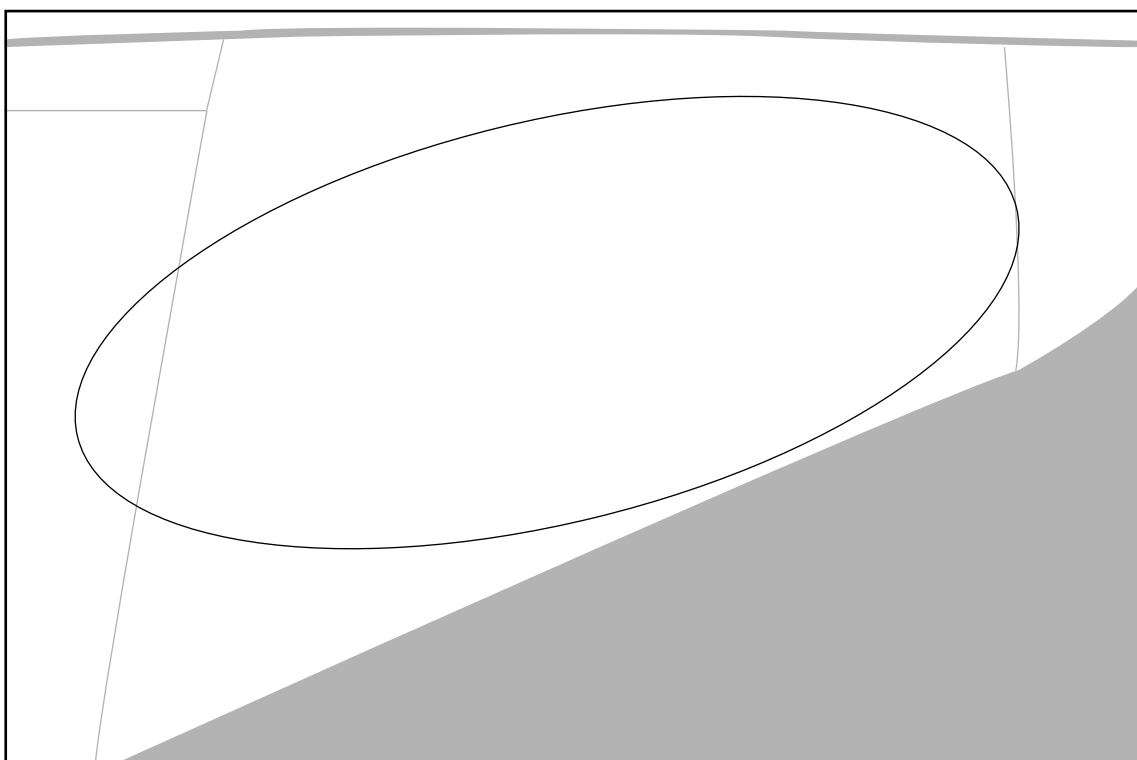


**IDENTIFICATION**

<i>ID_Cliché :</i>	DSC_0151			<i>Date Mission :</i>	17 juin 2011
<i>Auteur :</i>	BARET Florian	<i>X :</i>	721667	<i>Commune :</i>	Charbonnier-les-Mines
<i>Rattachement :</i>	CHEC / UBP	<i>Y :</i>	6480625	<i>Lieu-dit :</i>	La Croix de la Pierre

**INTERPRETATION**

<i>Datation :</i>	Gallo-romain	<i>UP :</i>	
<i>Mots-clefs :</i>	Agglomération, voie	<i>Terrestre :</i>	
<i>Commentaires :</i>			

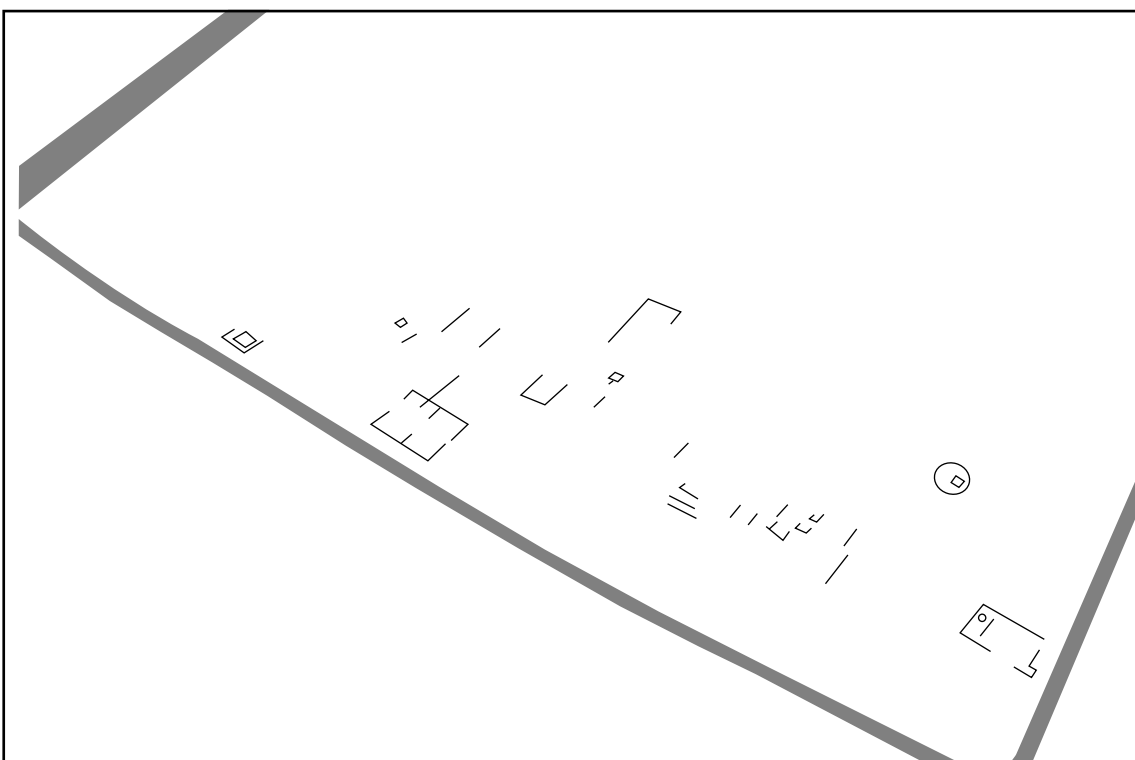


**IDENTIFICATION**

<i>ID_Cliché :</i>	DSC_0077			<i>Date Mission :</i>	17 juin 2011
<i>Auteur :</i>	BARET Florian	<i>X :</i>	720598	<i>Commune :</i>	Le Broc
<i>Rattachement :</i>	CHEC / UBP	<i>Y :</i>	6488091	<i>Lieu-dit :</i>	Blanède

**INTERPRETATION**

<i>Datation :</i>	Gallo-romain	<i>UP :</i>	
<i>Mots-clefs :</i>	Agglomération, voie	<i>Terrestre :</i>	
<i>Commentaires :</i>			



**Limousin 2010**

---

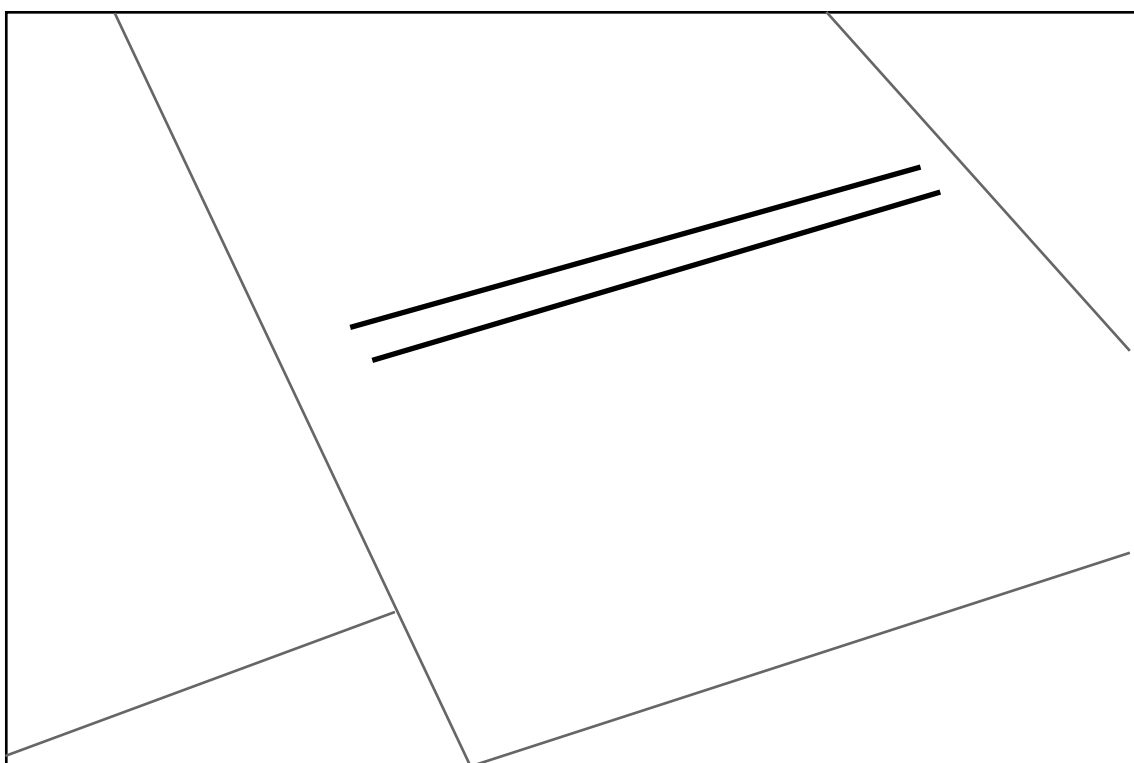


**IDENTIFICATION**

<i>ID_Cliché :</i>	DSC_8673			<i>Date Mission :</i>	20 septembre 2010
<i>Auteur :</i>	BARET Florian	<i>X :</i>	643686	<i>Commune :</i>	Gouzon (23)
<i>Rattachement :</i>	CHEC / UBP	<i>Y :</i>	6566092	<i>Lieu-dit :</i>	Les Taillis

**INTERPRETATION**

<i>Datation :</i>	Gallo-romain ?	<i>UP :</i>	
<i>Mots-clefs :</i>	Voie	<i>Terrestre :</i>	
<i>Commentaires :</i>	Voie romaine avec ses deux fossés latéraux ?		

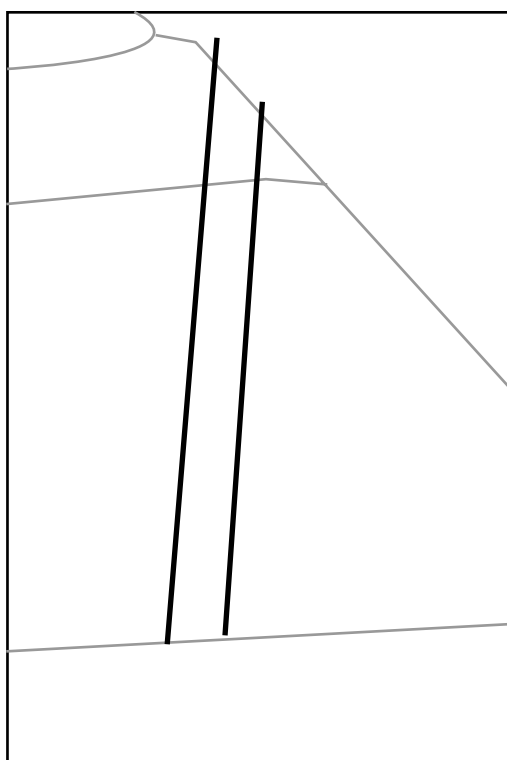


**IDENTIFICATION**

<i>ID_Cliché :</i>	DSC_8686			<i>Date Mission :</i>	20 septembre 2010
<i>Auteur :</i>	BARET Florian	<i>X :</i>	643197	<i>Commune :</i>	Gouzon
<i>Rattachement :</i>	CHEC / UBP	<i>Y :</i>	6567278	<i>Lieu-dit :</i>	Les Bouchers

**INTERPRETATION**

<i>Datation :</i>	Gallo-romain	<i>UP :</i>	
<i>Mots-clefs :</i>	Voie	<i>Terrestre :</i>	
<i>Commentaires :</i>	Voie antique avec ses fossés latéraux ?		

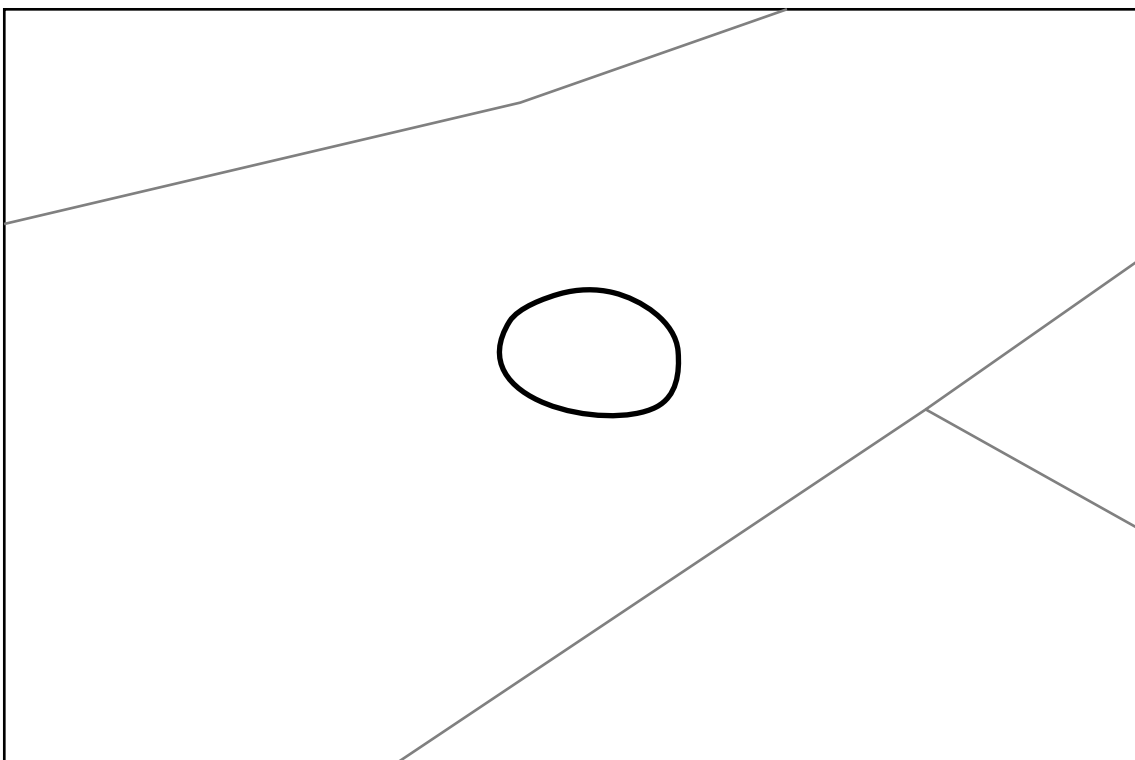


**IDENTIFICATION**

<i>ID_Cliché :</i>	DSC_8696			<i>Date Mission :</i>	20 septembre 2010
<i>Auteur :</i>	BARET Florian	<i>X :</i>	643422	<i>Commune :</i>	Gouzon
<i>Rattachement :</i>	CHEC / UBP	<i>Y :</i>	6565909	<i>Lieu-dit :</i>	Les Chaises Bouchauds

**INTERPRETATION**

<i>Datation :</i>	Indéterminée	<i>UP :</i>	
<i>Mots-clefs :</i>	Enclos, fossé	<i>Terrestre :</i>	
<i>Commentaires :</i>	Enclos circulaire fossoyé.		

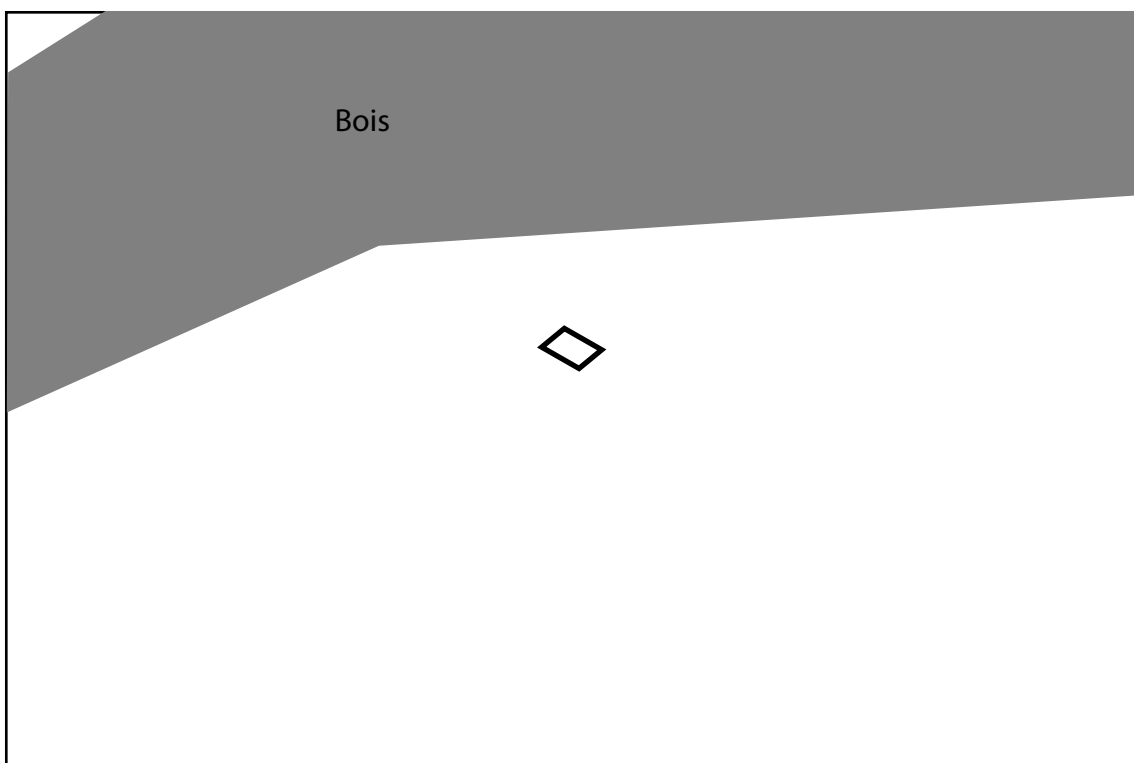


### IDENTIFICATION

<i>ID_Cliché :</i>	DSC_8700			<i>Date Mission :</i>	20 septembre 2010
<i>Auteur :</i>	BARET Florian	<i>X :</i>	627794	<i>Commune :</i>	Ladapeyre
<i>Rattachement :</i>	CHEC / UBP	<i>Y :</i>	6574625	<i>Lieu-dit :</i>	Bois de Chabannes

### INTERPRETATION

<i>Datation :</i>	Indéterminé	<i>UP :</i>	
<i>Mots-clefs :</i>	Enclos, fossé	<i>Terrestre :</i>	
<i>Commentaires :</i>	Enclos quadrangulaire fossoyé ?		

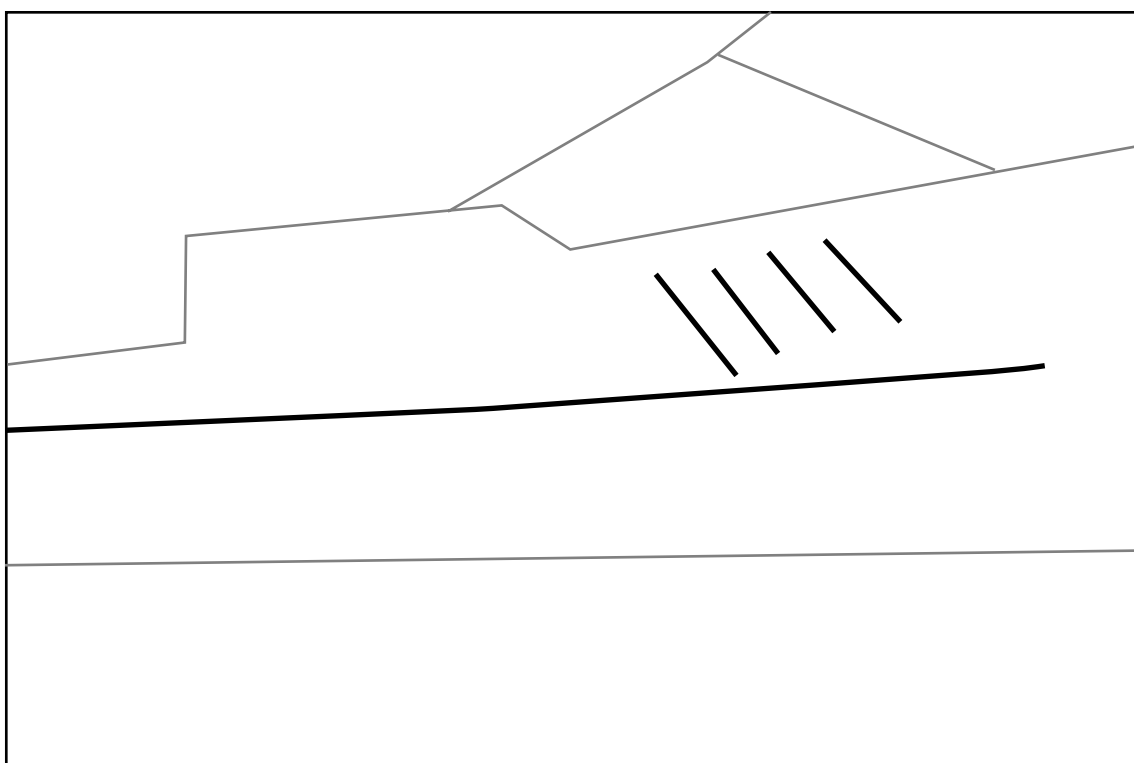


**IDENTIFICATION**

<i>ID_Cliché :</i>	DSC_8707			<i>Date Mission :</i>	20 septembre 2010
<i>Auteur :</i>	BARET Florian	<i>X :</i>	628508	<i>Commune :</i>	Ladapeyre
<i>Rattachement :</i>	CHEC / UBP	<i>Y :</i>	6574931	<i>Lieu-dit :</i>	Les Montceaux

**INTERPRETATION**

<i>Datation :</i>	Gallo-romain ?	<i>UP :</i>	
<i>Mots-clefs :</i>	Voie, habitat	<i>Terrestre :</i>	
<i>Commentaires :</i>	Voie antique avec fossés latéraux, agglomération antique ?		

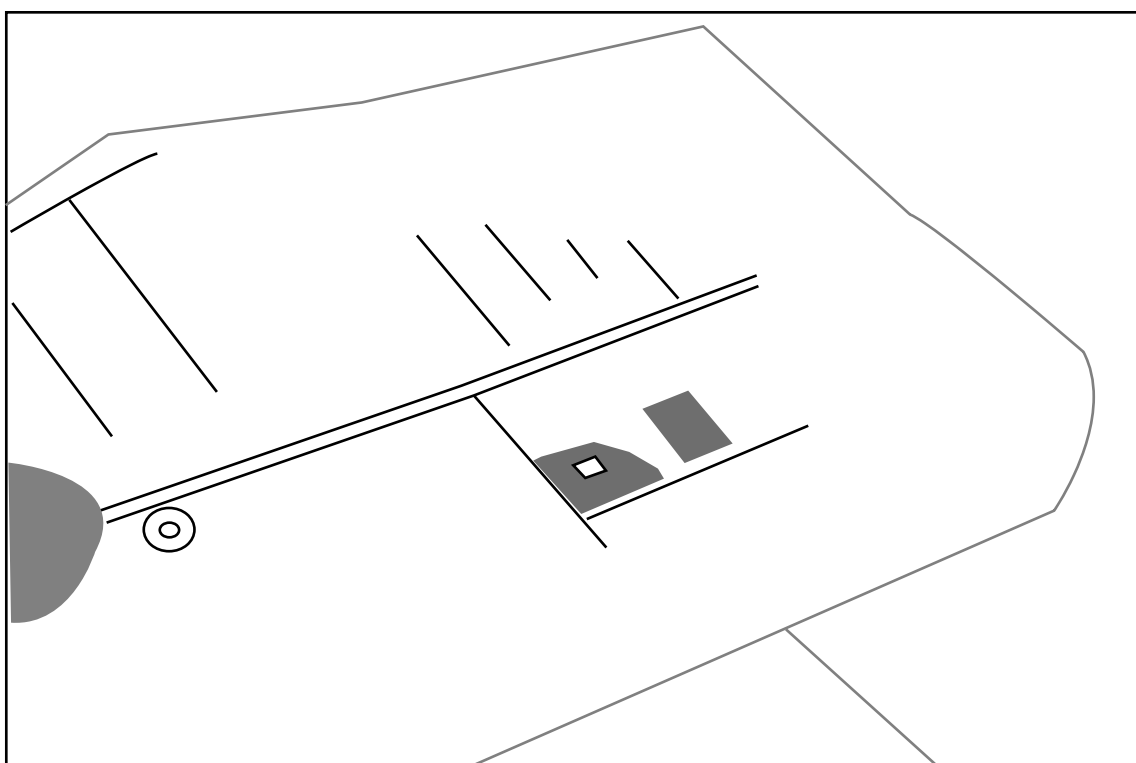


## IDENTIFICATION

<i>ID_Cliché :</i>	DSC_8711			<i>Date Mission :</i>	20 septembre 2010
<i>Auteur :</i>	BARET Florian	<i>X :</i>	629192	<i>Commune :</i>	Clugnat
<i>Rattachement :</i>	CHEC / UBP	<i>Y :</i>	6575085	<i>Lieu-dit :</i>	Le Petit Aigu

## INTERPRETATION

<i>Datation :</i>	Gallo-romain	<i>UP :</i>	
<i>Mots-clefs :</i>	Voie, parcellaire, agglomération	<i>Terrestre :</i>	
<i>Commentaires :</i>	Voie antique avec fossés latéraux et parcellaire antique ?		

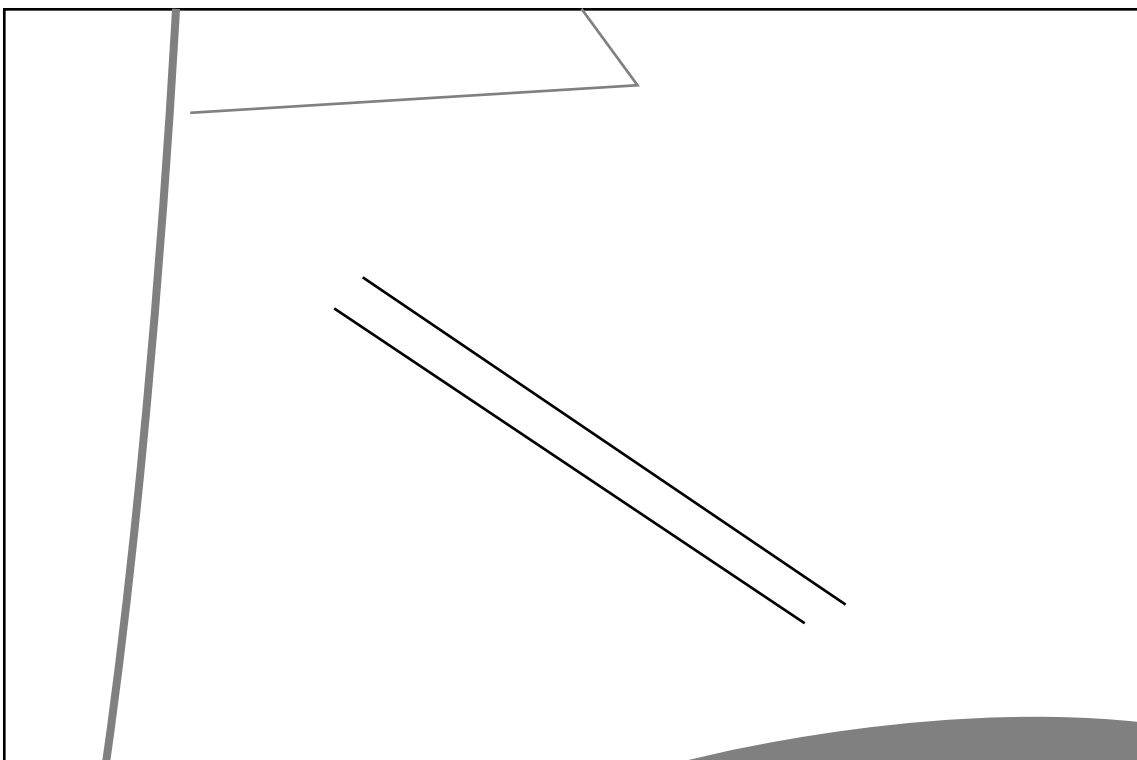


**IDENTIFICATION**

<i>ID_Cliché :</i>	DSC_8720			<i>Date Mission :</i>	20 septembre 2010
<i>Auteur :</i>	BARET Florian	<i>X :</i>	629649	<i>Commune :</i>	Clugnat
<i>Rattachement :</i>	CHEC / UBP	<i>Y :</i>	6574474	<i>Lieu-dit :</i>	Le Petit Aigu

**INTERPRETATION**

<i>Datation :</i>	Indéterminée	<i>UP :</i>	
<i>Mots-clefs :</i>	Voie	<i>Terrestre :</i>	
<i>Commentaires :</i>	Voie antique avec fossés latéraux ?		

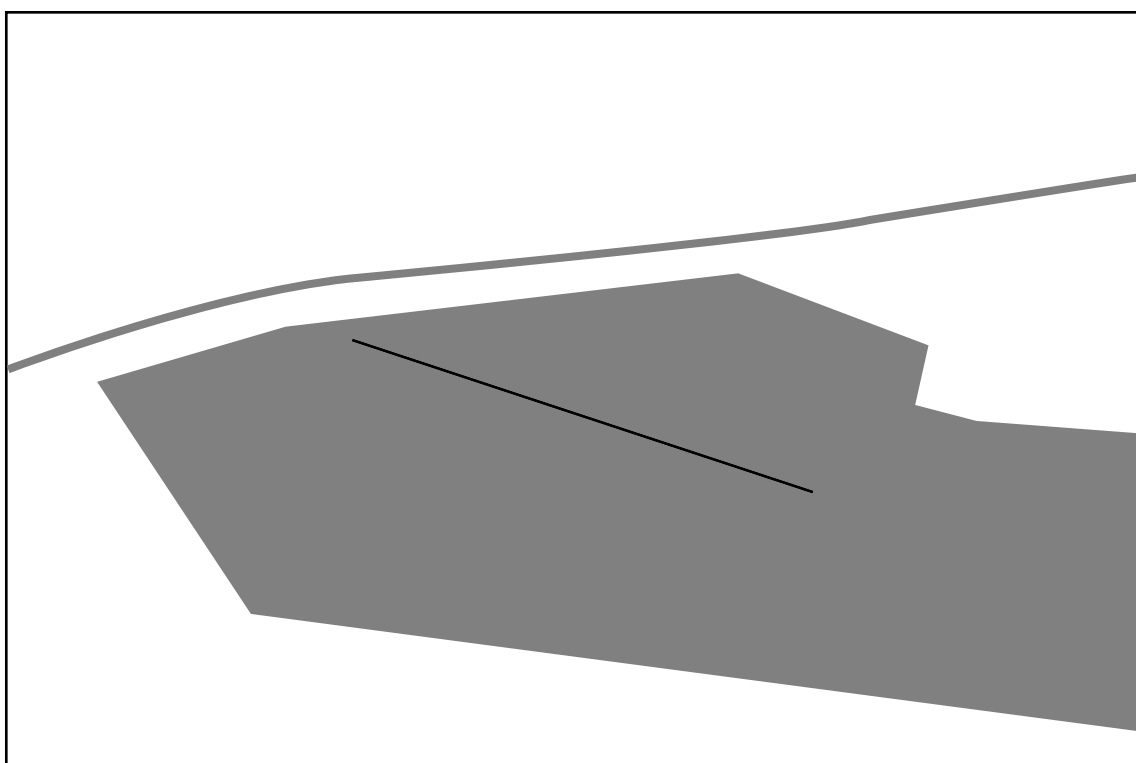


**IDENTIFICATION**

<i>ID_Cliché :</i>	DSC_8730			<i>Date Mission :</i>	20 septembre 2010
<i>Auteur :</i>	BARET Florian	<i>X :</i>	587292	<i>Commune :</i>	La Souterraine
<i>Rattachement :</i>	CHEC / UBP	<i>Y :</i>	6572098	<i>Lieu-dit :</i>	Bridiers

**INTERPRETATION**

<i>Datation :</i>	Indéterminée	<i>UP :</i>	
<i>Mots-clefs :</i>	Fossé, fosses	<i>Terrestre :</i>	
<i>Commentaires :</i>	Fossé rectiligne et nombreuses fosses ?		



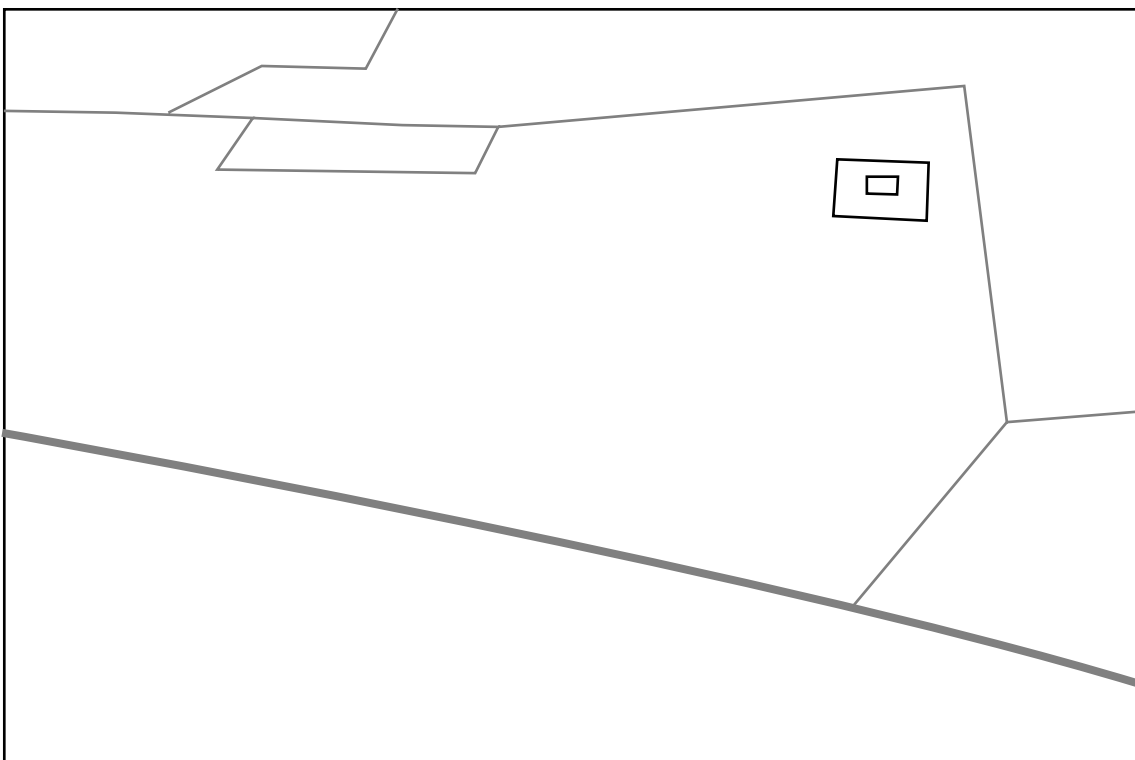


**IDENTIFICATION**

<i>ID_Cliché :</i>	DSC_8747			<i>Date Mission :</i>	20 septembre 2010
<i>Auteur :</i>	BARET Florian	<i>X :</i>	546846	<i>Commune :</i>	Blond
<i>Rattachement :</i>	CHEC / UBP	<i>Y :</i>	6552265	<i>Lieu-dit :</i>	Bois de la Tourette

**INTERPRETATION**

<i>Datation :</i>	Gallo-romain	<i>UP :</i>	
<i>Mots-clefs :</i>	Sanctuaire, temple, fanum	<i>Terrestre :</i>	
<i>Commentaires :</i>	Temple de type fanum à cella centrale ?		



**Limousin 2011**

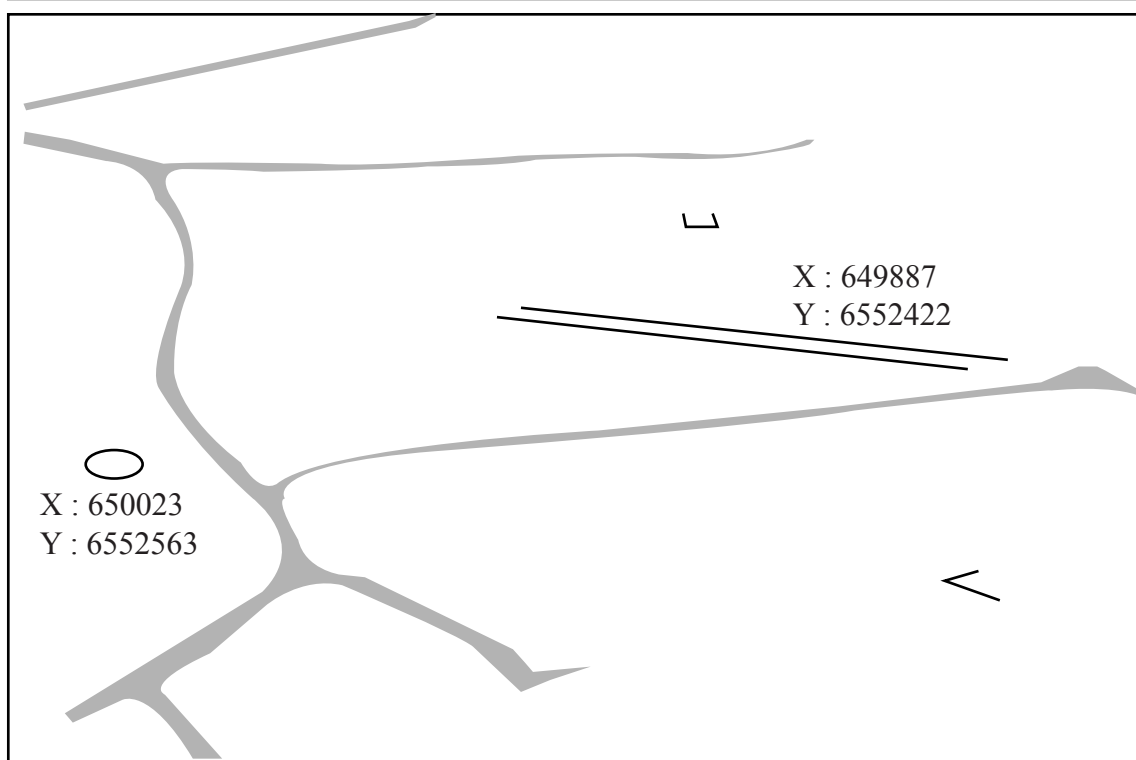
---

**IDENTIFICATION**

<i>ID_Cliché :</i>	DSC_1012			<i>Date Mission :</i>	21/09/2011
<i>Auteur :</i>	BARET Florian	<i>X :</i>	649887	<i>Commune :</i>	Saint-Priest / Mainsat
<i>Rattachement :</i>	CHEC / UBP	<i>Y :</i>	6552422	<i>Lieu-dit :</i>	Le Montmoreau

**INTERPRETATION**

<i>Datation :</i>	Indéterminée	<i>UP :</i>	
<i>Mots-clefs :</i>	Voie ? Limite parcellaire ? Bâtiment ?	<i>Terrestre :</i>	
<i>Commentaires :</i>	On aperçoit une petite structure quadrangulaire ainsi que deux lignes parallèles pouvant attester d'une ancienne limite parcellaire ou d'un ancien chemin. Enfin, une structure circulaire apparaît au bas du cliché.		

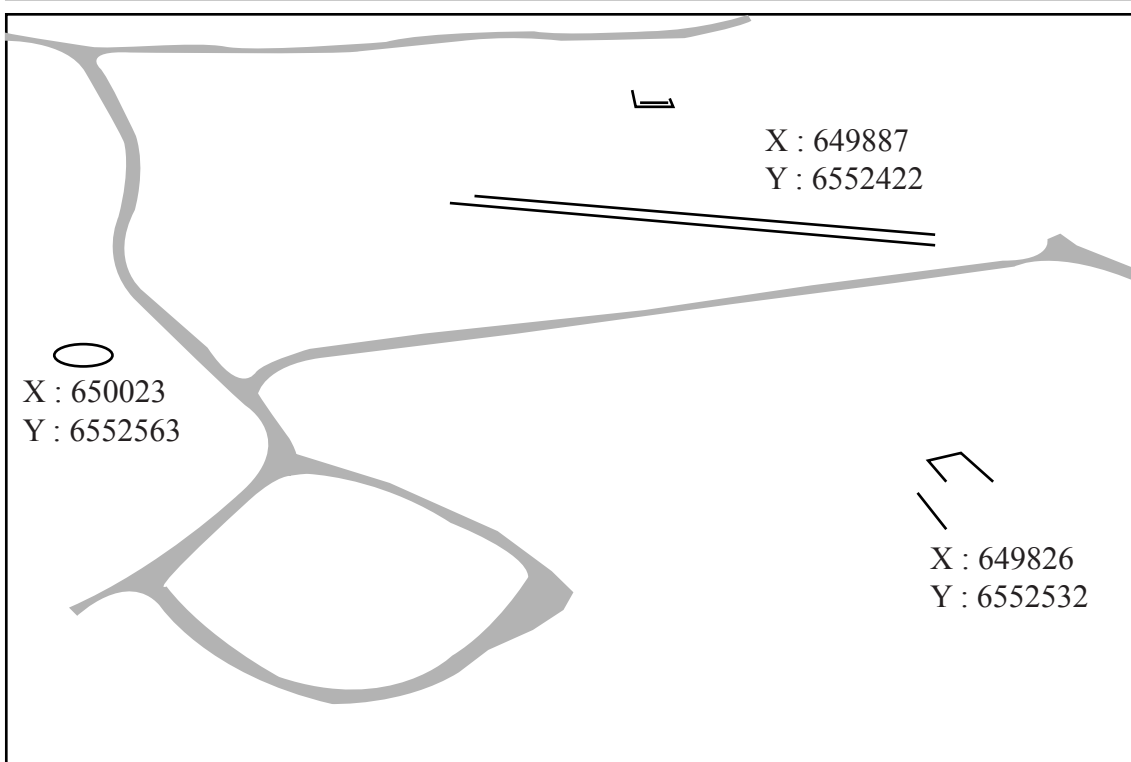


**IDENTIFICATION**

<i>ID_Cliché :</i>	DSC_1014			<i>Date Mission :</i>	21/09/2011
<i>Auteur :</i>	BARET Florian	<i>X :</i>	649887	<i>Commune :</i>	Saint-Priest / Mainsat
<i>Rattachement :</i>	CHEC / UBP	<i>Y :</i>	6552422	<i>Lieu-dit :</i>	Le Montmoreau

**INTERPRETATION**

<i>Datation :</i>	Indéterminée	<i>UP :</i>	
<i>Mots-clefs :</i>	Limite parcellaire, voie, bâtiment	<i>Terrestre :</i>	
<i>Commentaires :</i>	Mêmes observations que sur la fiche n°1 auquel s'ajoute une deuxième structure quadrangulaire dans le bas du cliché.		

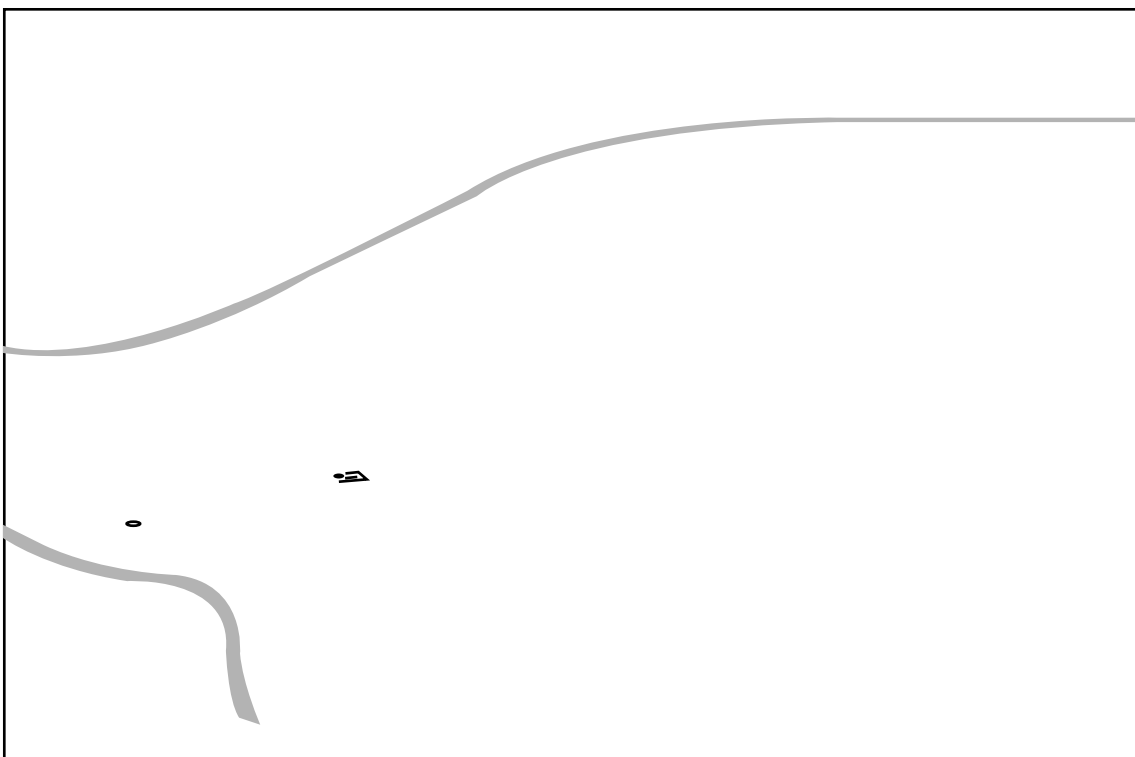


**IDENTIFICATION**

<i>ID_Cliché :</i>	DSC_1022			<i>Date Mission :</i>	21/09/2011
<i>Auteur :</i>	BARET Florian	<i>X :</i>	650259	<i>Commune :</i>	Saint-Priest / Mainsat
<i>Rattachement :</i>	CHEC / UBP	<i>Y :</i>	6551863	<i>Lieu-dit :</i>	Le Ganon

**INTERPRETATION**

<i>Datation :</i>	Indéterminé	<i>UP :</i>	
<i>Mots-clefs :</i>	Structure quadrangulaire	<i>Terrestre :</i>	
<i>Commentaires :</i>	On observe une structure quadrangulaire et deux circulaires.		



**IDENTIFICATION**

<i>ID_Cliché :</i>	DSC_1029			<i>Date Mission :</i>	21/09/2011
<i>Auteur :</i>	BARET Florian	<i>X :</i>	649815	<i>Commune :</i>	Saint-Priest / Mainsat
<i>Rattachement :</i>	CHEC / UBP	<i>Y :</i>	6551428	<i>Lieu-dit :</i>	Fontamille

**INTERPRETATION**

<i>Datation :</i>	Indéterminée	<i>UP :</i>	
<i>Mots-clefs :</i>	Bâtiment, fanum ?	<i>Terrestre :</i>	
<i>Commentaires :</i>	Les anomalies observées pourraient se rapporter à des bâtiments antiques, notamment un <i>fanum</i> .		

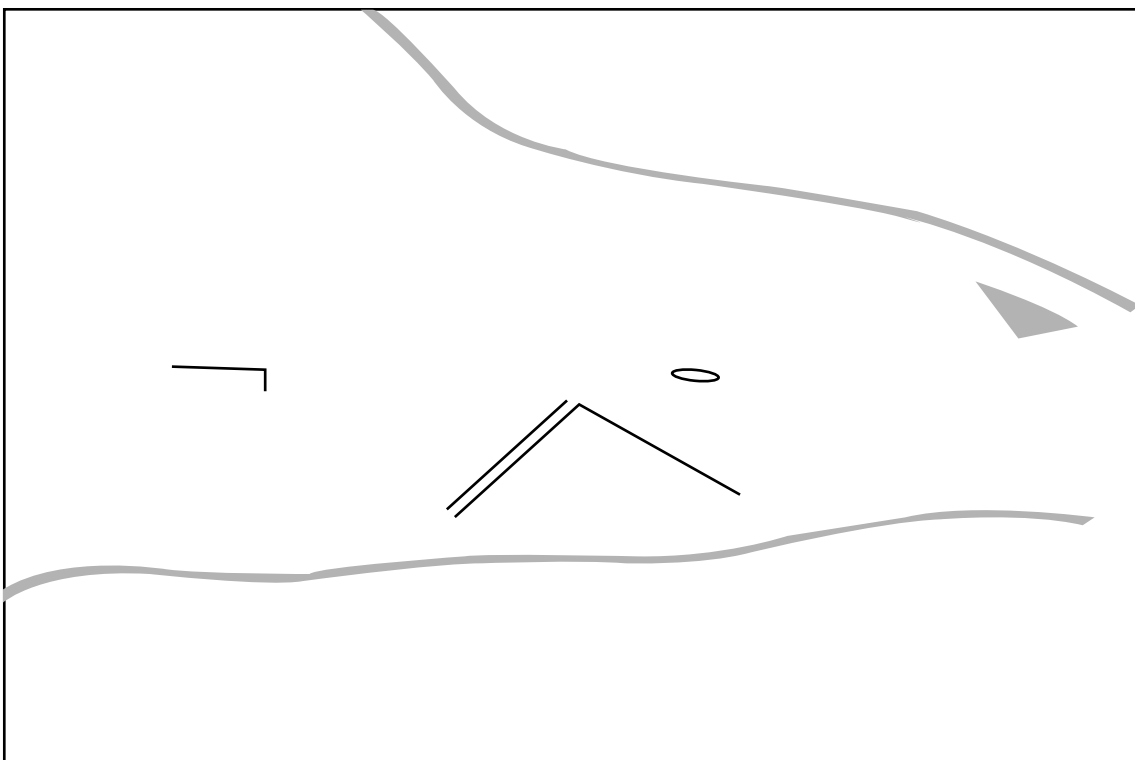


**IDENTIFICATION**

<i>ID_Cliché :</i>	DSC_1035			<i>Date Mission :</i>	21/09/2011
<i>Auteur :</i>	BARET Florian	<i>X :</i>	649766	<i>Commune :</i>	Saint-Priest / Mainsat
<i>Rattachement :</i>	CHEC / UBP	<i>Y :</i>	6551832	<i>Lieu-dit :</i>	Méanas

**INTERPRETATION**

<i>Datation :</i>	Indéterminée	<i>UP :</i>	
<i>Mots-clefs :</i>	Structure circulaire, tracé linéaire	<i>Terrestre :</i>	
<i>Commentaires :</i>	On observe plusieurs tracés linéaires (anciens chemins ou limites de parcelles) ainsi qu'une structure circulaire.		

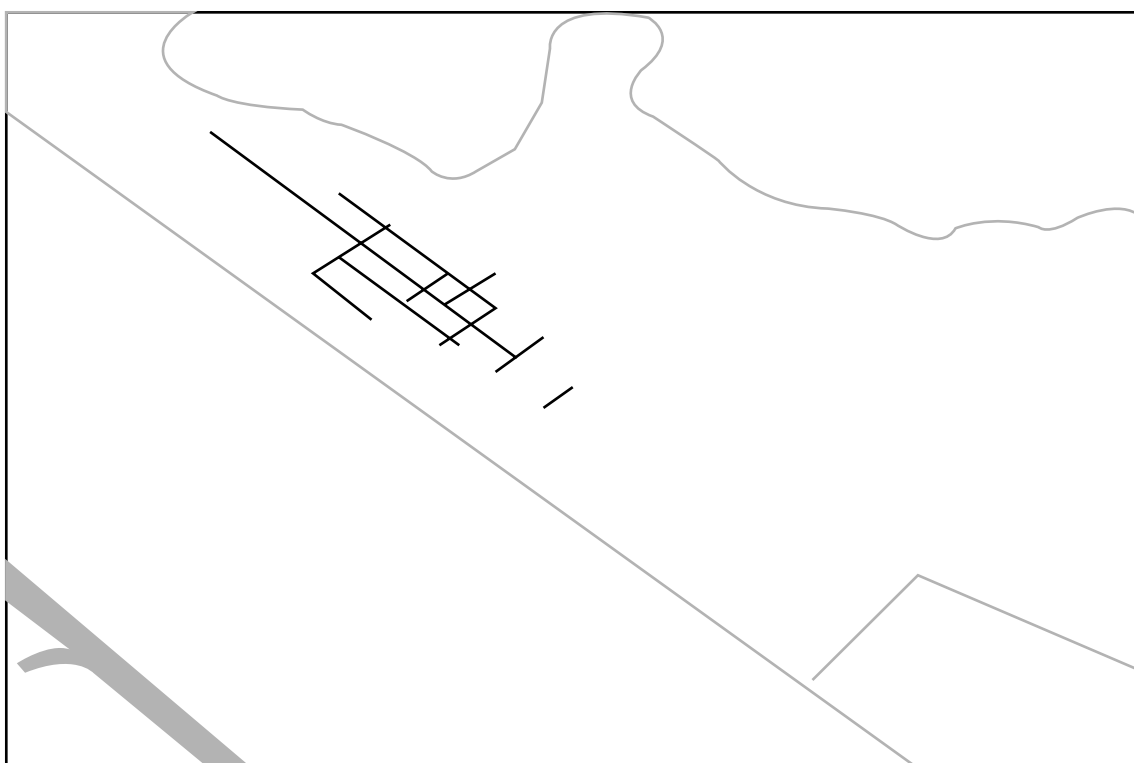


**IDENTIFICATION**

<i>ID_Cliché :</i>	DSC_1041			<i>Date Mission :</i>	21/09/2011
<i>Auteur :</i>	BARET Florian	<i>X :</i>	642274	<i>Commune :</i>	Gouzon
<i>Rattachement :</i>	CHEC / UBP	<i>Y :</i>	6566181	<i>Lieu-dit :</i>	Les Garennes

**INTERPRETATION**

<i>Datation :</i>	Indéterminée	<i>UP :</i>	
<i>Mots-clefs :</i>	Parcellaire, drainage	<i>Terrestre :</i>	
<i>Commentaires :</i>	Traces linéaires perpendiculaires correspondant sans doute soit à un ancien parcellaire soit à du drainage. Une vérification sur site permettrait de proposer une hypothèse d'occupation antique ou non.		





**IDENTIFICATION**

<i>ID_Cliché :</i>	DSC_1046			<i>Date Mission :</i>	21/09/2011
<i>Auteur :</i>	BARET Florian	<i>X :</i>	643295	<i>Commune :</i>	Gouzon
<i>Rattachement :</i>	CHEC / UBP	<i>Y :</i>	6567292	<i>Lieu-dit :</i>	Les Bouchers

**INTERPRETATION**

<i>Datation :</i>	Gallo-romain ?	<i>UP :</i>	
<i>Mots-clefs :</i>	Voie antique	<i>Terrestre :</i>	
<i>Commentaires :</i>	Tracé linéaire pouvant correspondre à une voie antique avec 2 fossés bordiers. Anomalies déjà repérées en 2010 (fiche n°2) également visible sur Géoportail.		

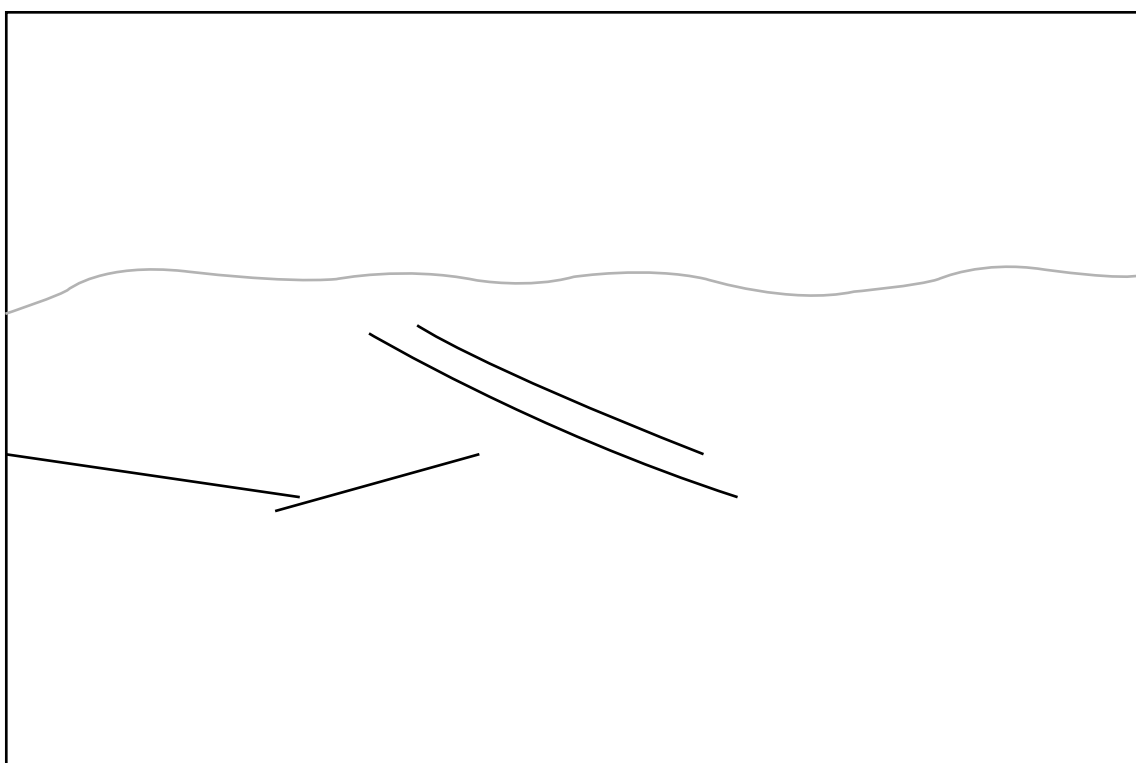


**IDENTIFICATION**

<i>ID_Cliché :</i>	DSC_1052			<i>Date Mission :</i>	21/09/2011
<i>Auteur :</i>	BARET Florian	<i>X :</i>	644048	<i>Commune :</i>	Gouzon
<i>Rattachement :</i>	CHEC / UBP	<i>Y :</i>	6567472	<i>Lieu-dit :</i>	Les Bouchers

**INTERPRETATION**

<i>Datation :</i>	Gallo-romain ?	<i>UP :</i>	
<i>Mots-clefs :</i>	Voie antique ?	<i>Terrestre :</i>	
<i>Commentaires :</i>	Tracé linéaire pouvant correspondre à une voie antique avec 2 fossés bordiers. Ce tracé viendrait se raccorder au précédant si l'on prolonge l'anomalie observée ici.		

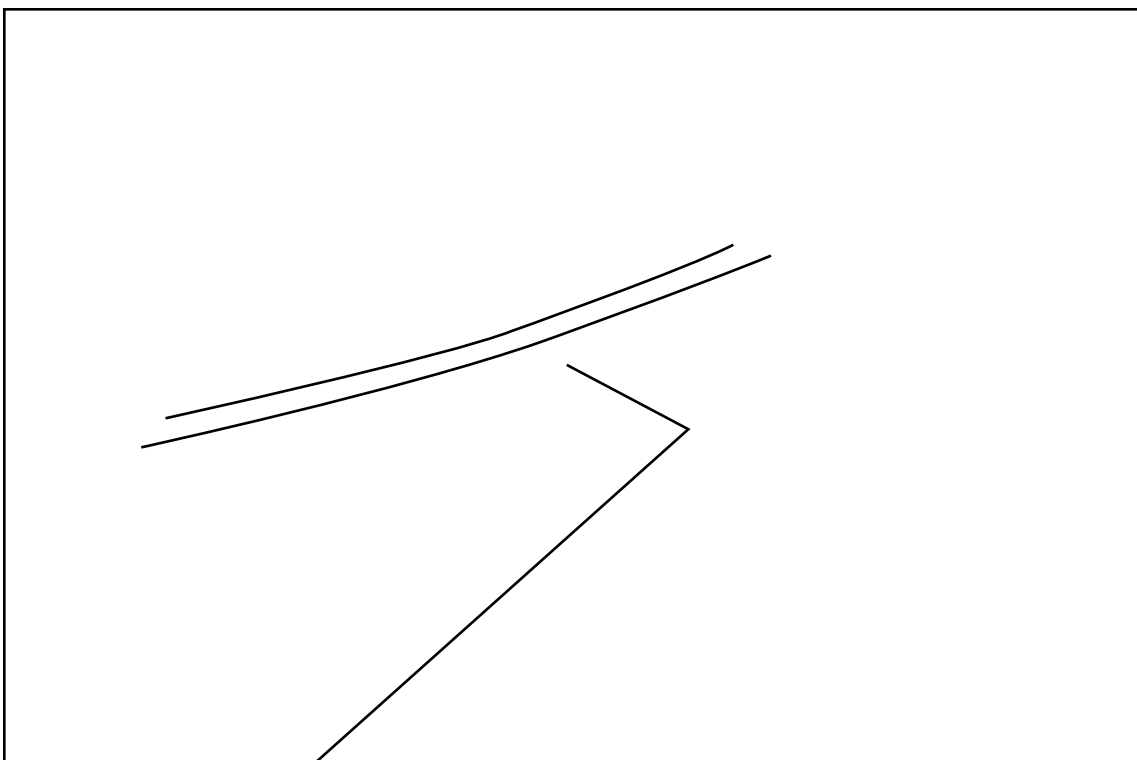


**IDENTIFICATION**

<i>ID_Cliché :</i>	DSC_1059			<i>Date Mission :</i>	21/09/2011
<i>Auteur :</i>	BARET Florian	<i>X :</i>	644048	<i>Commune :</i>	Gouzon
<i>Rattachement :</i>	CHEC / UBP	<i>Y :</i>	6567472	<i>Lieu-dit :</i>	Les Bouchers

**INTERPRETATION**

<i>Datation :</i>	Gallo-romain ?	<i>UP :</i>	
<i>Mots-clefs :</i>	Voie antique ?	<i>Terrestre :</i>	
<i>Commentaires :</i>	Tracé linéaire pouvant correspondre à une voie antique (même anomalie que la fiche n°8).		

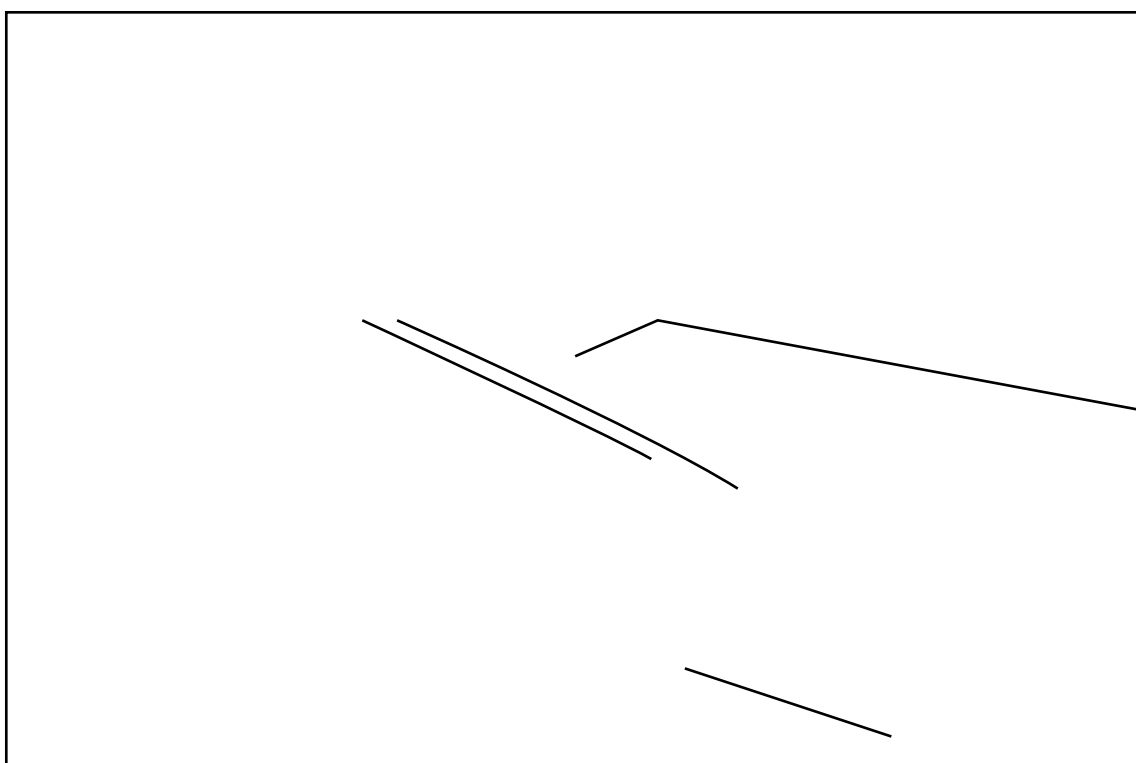


**IDENTIFICATION**

<i>ID_Cliché :</i>	DSC_1068			<i>Date Mission :</i>	21/09/2011
<i>Auteur :</i>	BARET Florian	<i>X :</i>	644048	<i>Commune :</i>	Gouzon
<i>Rattachement :</i>	CHEC / UBP	<i>Y :</i>	6567472	<i>Lieu-dit :</i>	Les Bouchers

**INTERPRETATION**

<i>Datation :</i>	Gallo-romain ?	<i>UP :</i>	
<i>Mots-clefs :</i>	Voie antique ?	<i>Terrestre :</i>	
<i>Commentaires :</i>	Tracé linéaire pouvant correspondre à une voie antique avec 2 fossés bordiers (cf. fiche 8 et 9).		

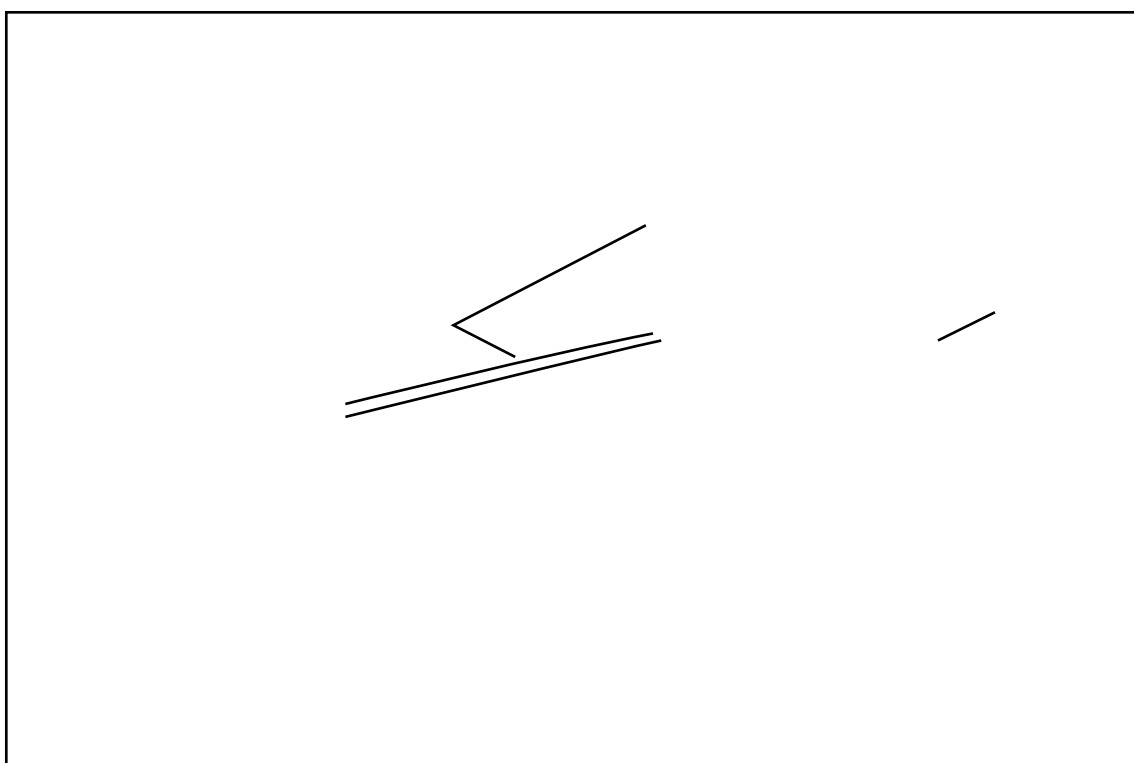


**IDENTIFICATION**

<i>ID_Cliché :</i>	DSC_1073			<i>Date Mission :</i>	21/09/2011
<i>Auteur :</i>	BARET Florian	<i>X :</i>	644048	<i>Commune :</i>	Gouzon
<i>Rattachement :</i>	CHEC / UBP	<i>Y :</i>	6567472	<i>Lieu-dit :</i>	Les Bouchers

**INTERPRETATION**

<i>Datation :</i>	Gallo-romain ?	<i>UP :</i>	
<i>Mots-clefs :</i>	Voie antique ?	<i>Terrestre :</i>	
<i>Commentaires :</i>	cf. fiche 8,9,10		

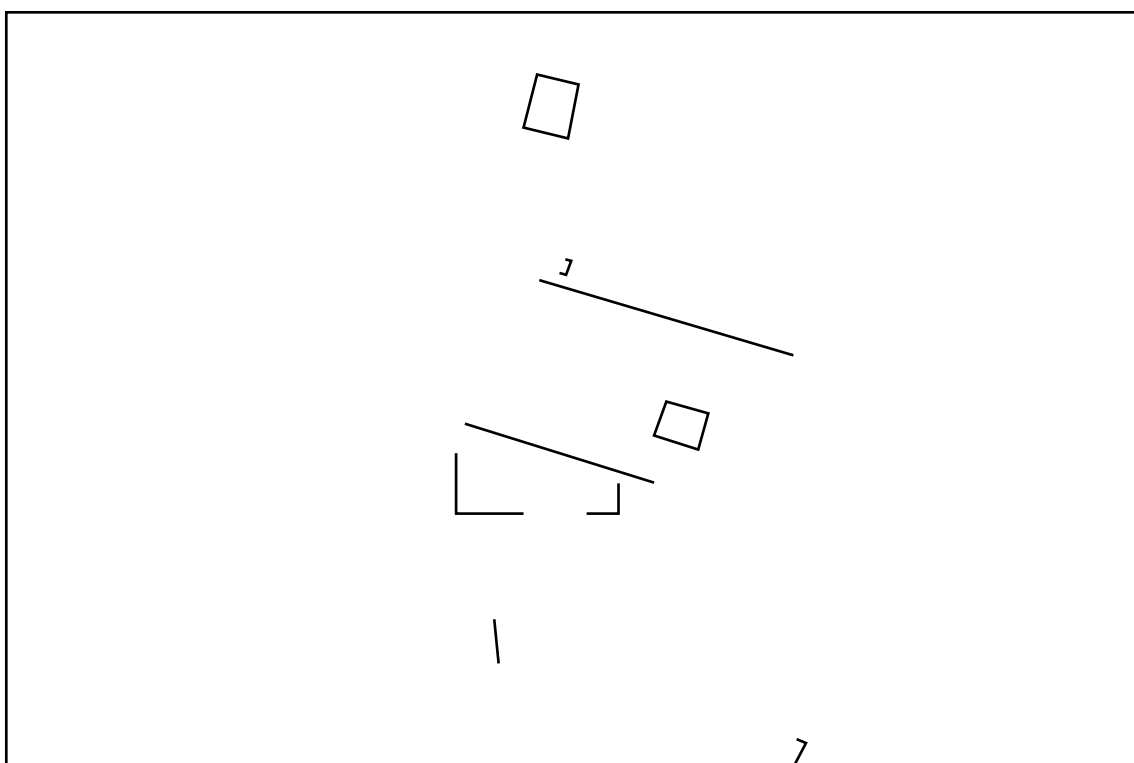


**IDENTIFICATION**

<i>ID_Cliché :</i>	DSC_1077			<i>Date Mission :</i>	21/09/2011
<i>Auteur :</i>	BARET Florian	<i>X :</i>	628540	<i>Commune :</i>	Ladapeyre
<i>Rattachement :</i>	CHEC / UBP	<i>Y :</i>	6574934	<i>Lieu-dit :</i>	Les Montceaux

**INTERPRETATION**

<i>Datation :</i>	Gallo-romain ?	<i>UP :</i>	
<i>Mots-clefs :</i>	Structures quadrangulaires et linéaires	<i>Terrestre :</i>	
<i>Commentaires :</i>	Plusieurs anomalies observées pourraient correspondre à des bâtiments. Cf. fiches 15, 15 bis, 16, 17, 18, 19, 20		

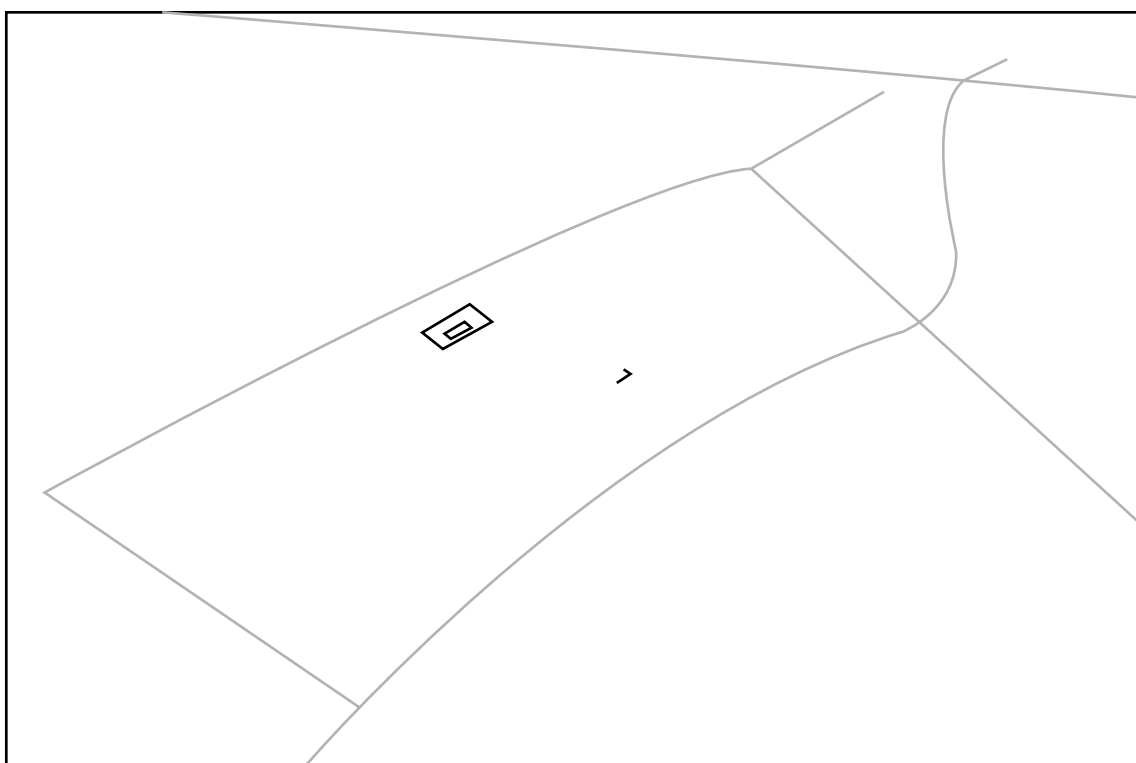


**IDENTIFICATION**

<i>ID_Cliché :</i>	DSC_1080			<i>Date Mission :</i>	21/09/2011
<i>Auteur :</i>	BARET Florian	<i>X :</i>	628444	<i>Commune :</i>	Ladapeyre
<i>Rattachement :</i>	CHEC / UBP	<i>Y :</i>	6574651	<i>Lieu-dit :</i>	Les Montceaux

**INTERPRETATION**

<i>Datation :</i>	Gallo-romain ?	<i>UP :</i>	
<i>Mots-clefs :</i>	Bâtiment, <i>fanum</i> ?	<i>Terrestre :</i>	
<i>Commentaires :</i>	Anomalies pouvant correspondre à un <i>fanum</i> ?		

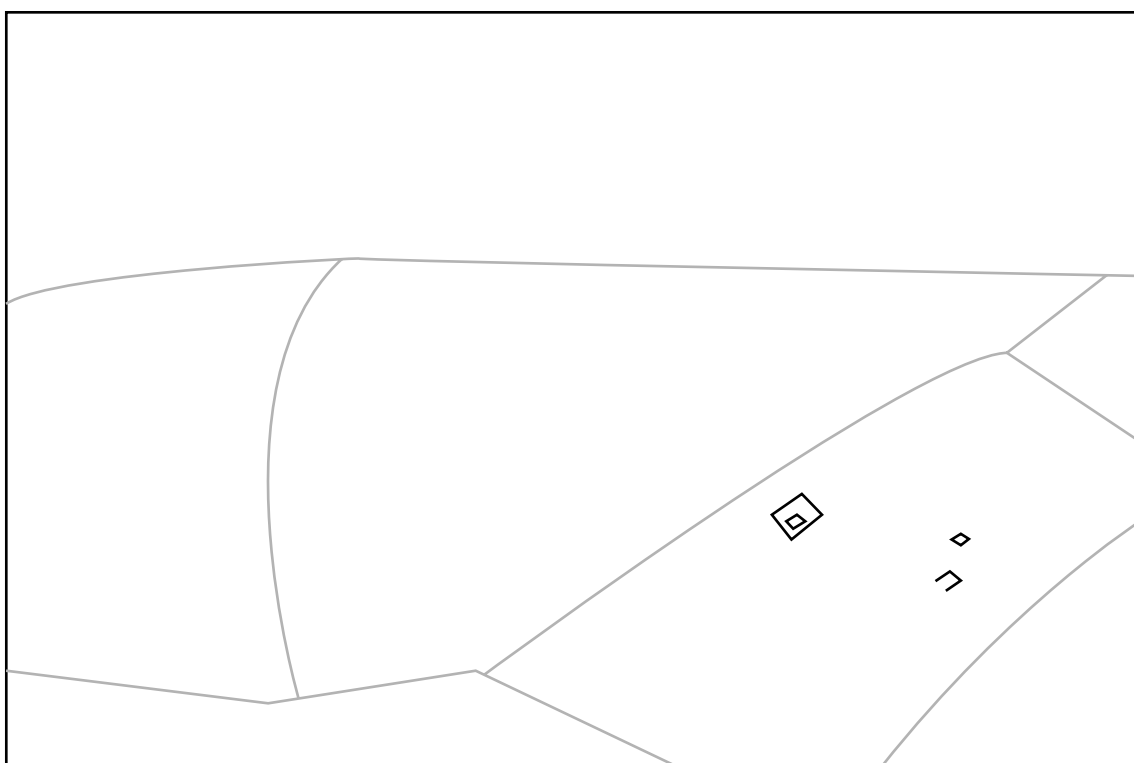


**IDENTIFICATION**

<i>ID_Cliché :</i>	DSC_1086			<i>Date Mission :</i>	21/09/2011
<i>Auteur :</i>	BARET Florian	<i>X :</i>	628444	<i>Commune :</i>	Ladapeyre
<i>Rattachement :</i>	CHEC / UBP	<i>Y :</i>	6574651	<i>Lieu-dit :</i>	Les Montceaux

**INTERPRETATION**

<i>Datation :</i>	Gallo-romain ?	<i>UP :</i>	
<i>Mots-clefs :</i>	Bâtiments, <i>fanum</i> ?	<i>Terrestre :</i>	
<i>Commentaires :</i>	Anomalies pouvant correspondre à des bâtiments antiques ( <i>fanum</i> ?), cf. fiche n°13		



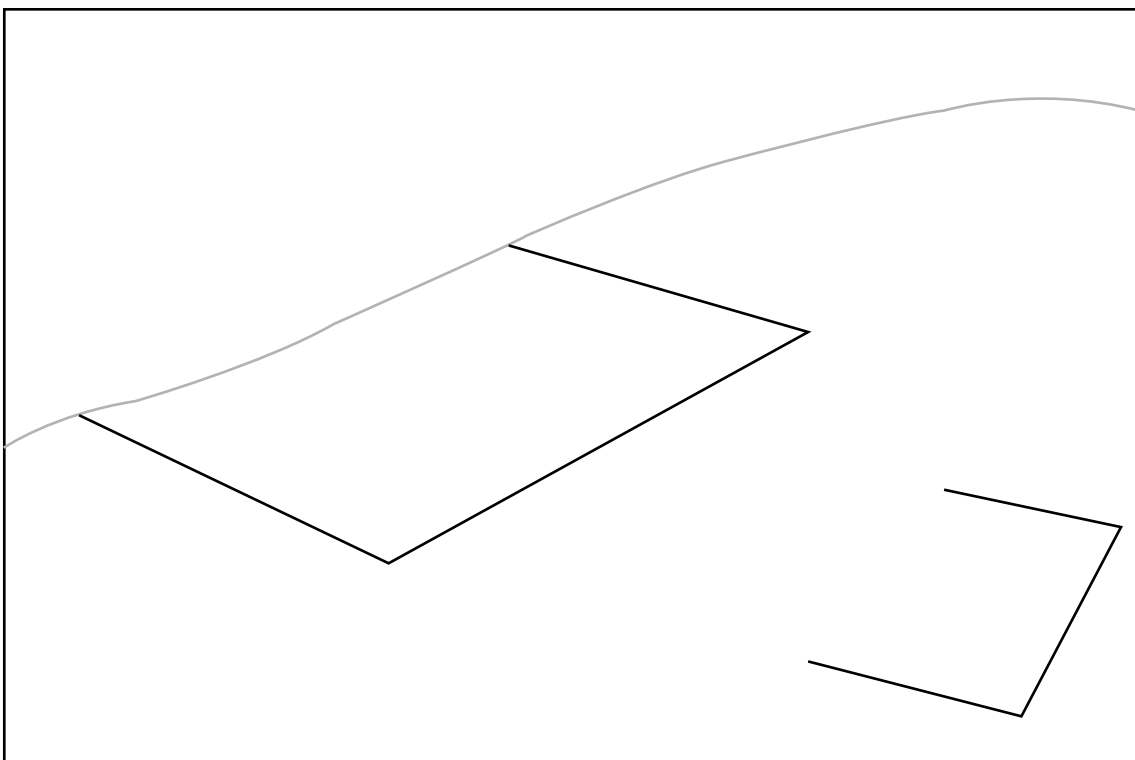


**IDENTIFICATION**

<i>ID_Cliché :</i>	DSC_1098			<i>Date Mission :</i>	21/09/2011
<i>Auteur :</i>	BARET Florian	<i>X :</i>	628576	<i>Commune :</i>	Ladapeyre
<i>Rattachement :</i>	CHEC / UBP	<i>Y :</i>	6574985	<i>Lieu-dit :</i>	Les Montceaux

**INTERPRETATION**

<i>Datation :</i>	Gallo-romain ?	<i>UP :</i>	
<i>Mots-clefs :</i>	Structures quadrangulaires	<i>Terrestre :</i>	
<i>Commentaires :</i>	Anomalies pouvant correspondre à des structures quadrangulaires (enceintes de bâtiments antiques ?) cf. fiche n°12, 15 bis, 16, 17, 18, 19, 20 (même parcelle).		

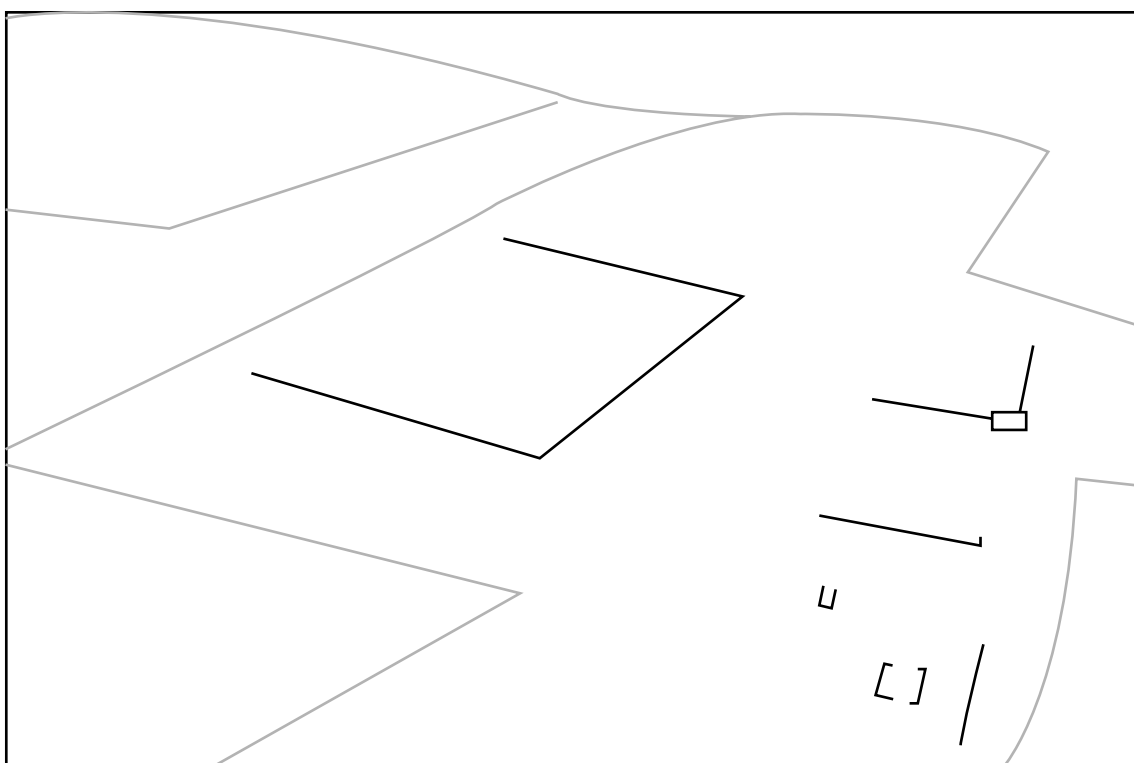


**IDENTIFICATION**

<i>ID_Cliché :</i>	DSC_1103			<i>Date Mission :</i>	21/09/2011
<i>Auteur :</i>	BARET Florian	<i>X :</i>	628576	<i>Commune :</i>	Ladapeyre
<i>Rattachement :</i>	CHEC / UBP	<i>Y :</i>	6574985	<i>Lieu-dit :</i>	Les Montceaux

**INTERPRETATION**

<i>Datation :</i>	Gallo-romain	<i>UP :</i>	
<i>Mots-clefs :</i>	Bâtiments	<i>Terrestre :</i>	
<i>Commentaires :</i>	Anomalies pouvant correspondre à des bâtiments antiques. Cf. fiches 12, 15, 16, 17, 18, 19, 20		

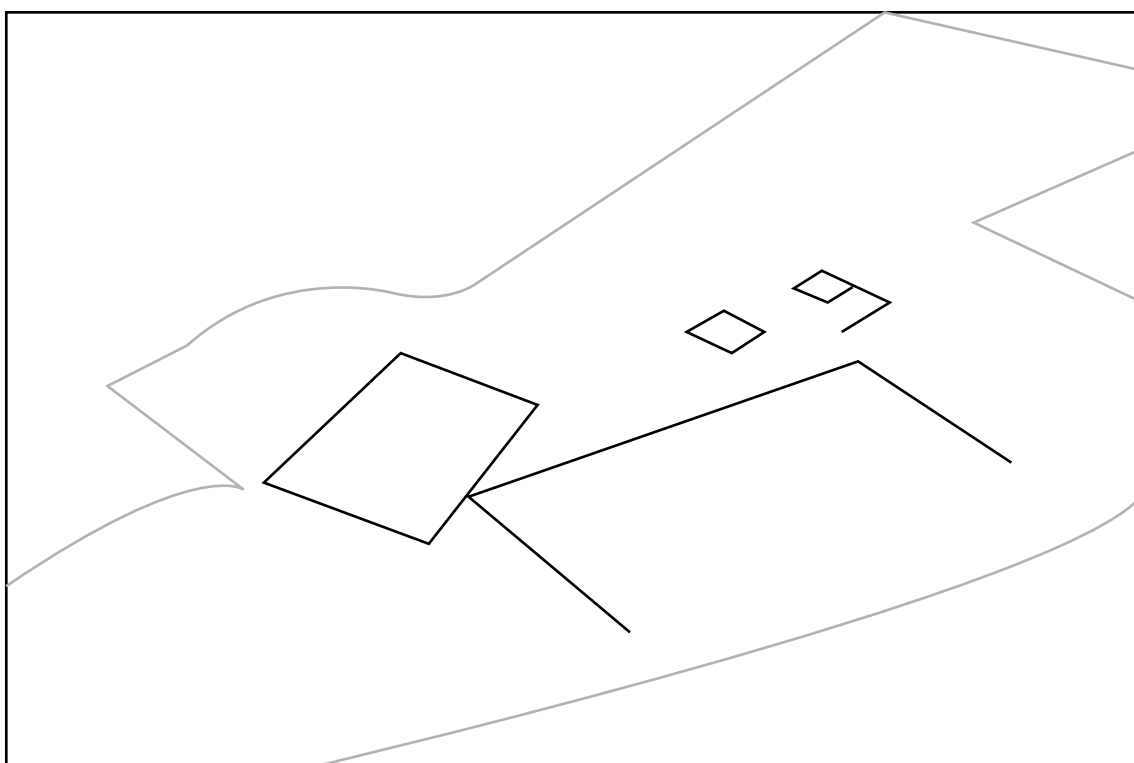


**IDENTIFICATION**

<i>ID_Cliché :</i>	DSC_1118			<i>Date Mission :</i>	21/09/2011
<i>Auteur :</i>	BARET Florian	<i>X :</i>	628576	<i>Commune :</i>	Ladapeyre
<i>Rattachement :</i>	CHEC / UBP	<i>Y :</i>	6574985	<i>Lieu-dit :</i>	Les Montceaux

**INTERPRETATION**

<i>Datation :</i>	Gallo-romain ?	<i>UP :</i>	
<i>Mots-clefs :</i>	Bâtiments ?	<i>Terrestre :</i>	
<i>Commentaires :</i>	Anomalies pouvant correspondre à des bâtiments antiques ou d'anciennes parcelles (?) cf. fiches 12, 15, 15 bis, 17, 18, 19, 20		




### IDENTIFICATION

<i>ID_Cliché :</i>	DSC_1122			<i>Date Mission :</i>	21/09/2011
<i>Auteur :</i>	BARET Florian	<i>X :</i>	628576	<i>Commune :</i>	Ladapeyre
<i>Rattachement :</i>	CHEC / UBP	<i>Y :</i>	6574985	<i>Lieu-dit :</i>	Les Montceaux

### INTERPRETATION

<i>Datation :</i>	Gallo-romains ?	<i>UP :</i>	
<i>Mots-clefs :</i>	Bâtiments ?	<i>Terrestre :</i>	
<i>Commentaires :</i>	Anomalies pouvant correspondre à des bâtiments antiques (ou d'anciennes parcelles, ?) Cf. fiches 12, 15, 15 bis, 16, 18, 19, 20		

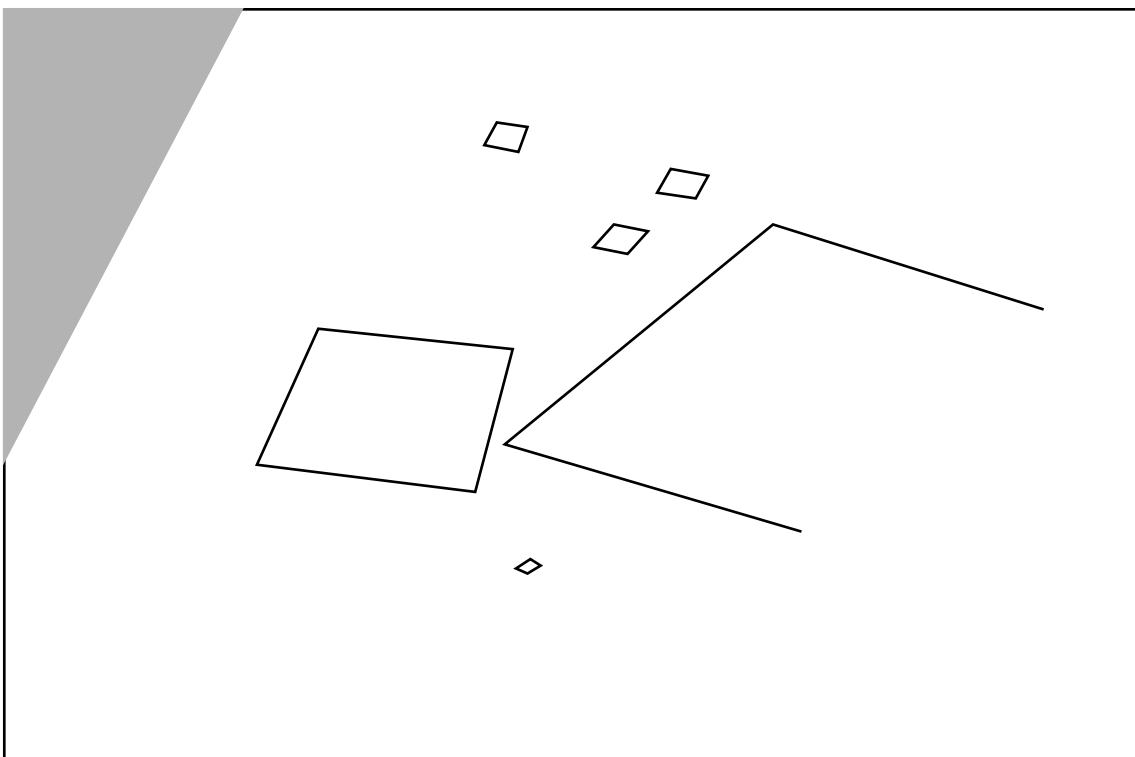


**IDENTIFICATION**

<i>ID_Cliché :</i>	DSC_1125			<i>Date Mission :</i>	21/09/2011
<i>Auteur :</i>	BARET Florian	<i>X :</i>	628576	<i>Commune :</i>	Ladapeyre
<i>Rattachement :</i>	CHEC / UBP	<i>Y :</i>	6574985	<i>Lieu-dit :</i>	Les Montceaux

**INTERPRETATION**

<i>Datation :</i>	Gallo-romain ?	<i>UP :</i>	
<i>Mots-clefs :</i>	Bâtiments ?	<i>Terrestre :</i>	
<i>Commentaires :</i>	Anomalies pouvant correspondre à des bâtiments antiques (ou d'anciennes parcelles, ?) Cf. fiches 12, 15, 15 bis, 16, 17, 19, 20		




**IDENTIFICATION**

<i>ID_Cliché :</i>	DSC_1128			<i>Date Mission :</i>	21/09/2011
<i>Auteur :</i>	BARET Florian	<i>X :</i>	628576	<i>Commune :</i>	Ladapeyre
<i>Rattachement :</i>	CHEC / UBP	<i>Y :</i>	6574985	<i>Lieu-dit :</i>	Les Montceaux

**INTERPRETATION**

<i>Datation :</i>	Gallo-romain ?	<i>UP :</i>	
<i>Mots-clefs :</i>	Bâtiments ?	<i>Terrestre :</i>	
<i>Commentaires :</i>	Anomalies pouvant correspondre à des bâtiments antiques (ou d'anciennes parcelles, ?) Cf. fiches 12, 15, 15 bis, 16, 17, 18, 20		

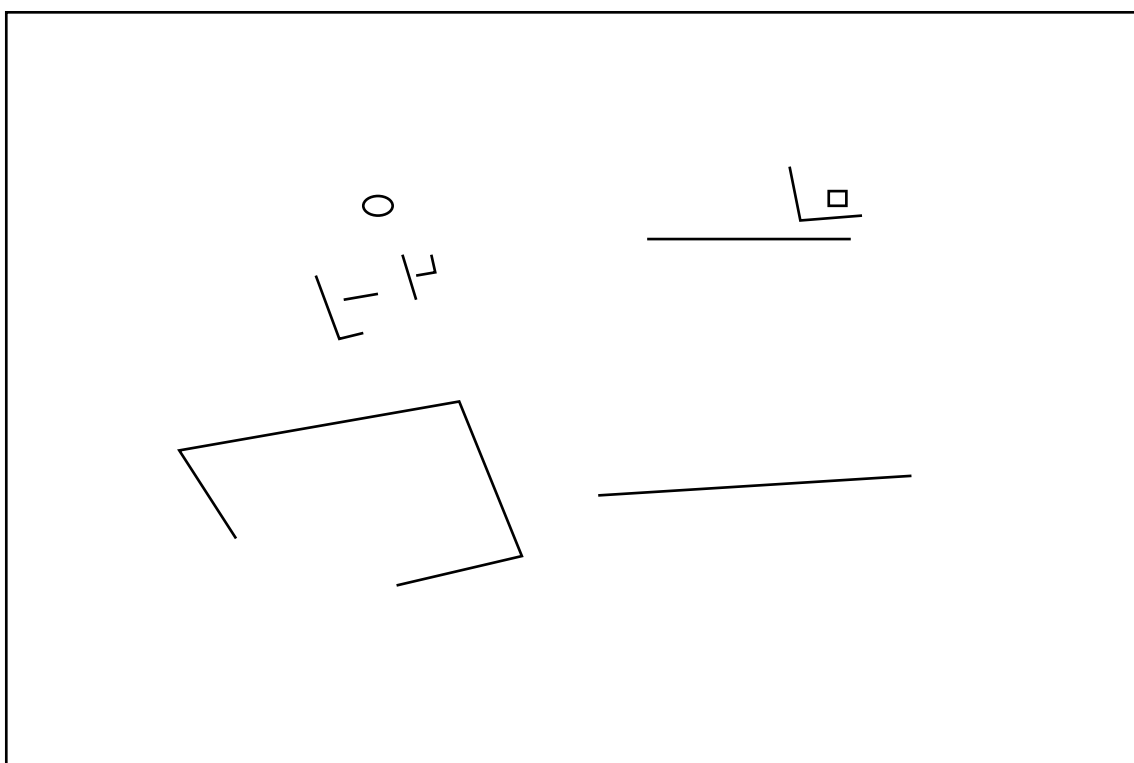


**IDENTIFICATION**

<i>ID_Cliché :</i>	DSC_1131			<i>Date Mission :</i>	21/09/2011
<i>Auteur :</i>	BARET Florian	<i>X :</i>	628576	<i>Commune :</i>	Ladapeyre
<i>Rattachement :</i>	CHEC / UBP	<i>Y :</i>	6574985	<i>Lieu-dit :</i>	Les Montceaux

**INTERPRETATION**

<i>Datation :</i>	Gallo-romain ?	<i>UP :</i>	
<i>Mots-clefs :</i>	Bâtiments ?	<i>Terrestre :</i>	
<i>Commentaires :</i>	Anomalies pouvant correspondre à des bâtiments antiques (ou d'anciennes parcelles, ?) Cf. fiches 12, 15, 15 bis, 16, 17, 18, 19		

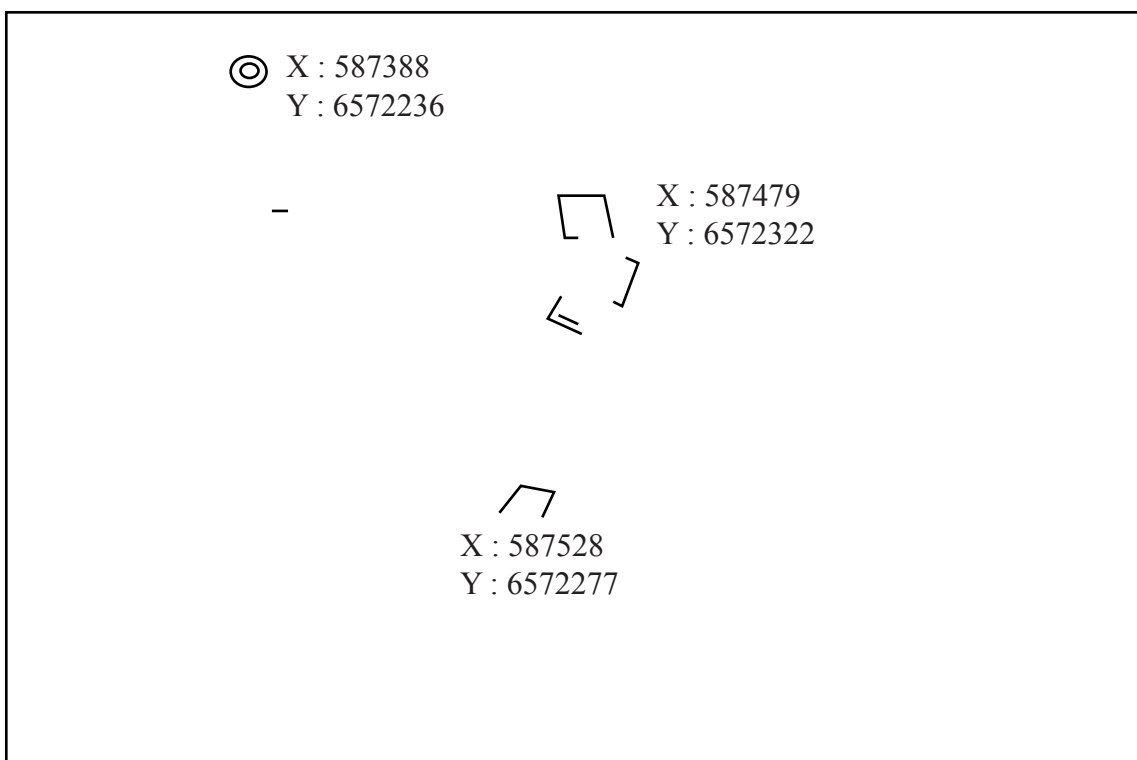


**IDENTIFICATION**

<i>ID_Cliché :</i>	DSC_1160			<i>Date Mission :</i>	21/09/2011
<i>Auteur :</i>	BARET Florian	<i>X :</i>	587479	<i>Commune :</i>	La Souterraine
<i>Rattachement :</i>	CHEC / UBP	<i>Y :</i>	6572322	<i>Lieu-dit :</i>	Bridiers

**INTERPRETATION**

<i>Datation :</i>	Gallo-romain ?	<i>UP :</i>	
<i>Mots-clefs :</i>	Bâtiments, nécropole	<i>Terrestre :</i>	
<i>Commentaires :</i>	Anomalies pouvant correspondre à de petites structures en lien avec la nécropole située dans la parcelle ZL1 (et ZL4) ?		



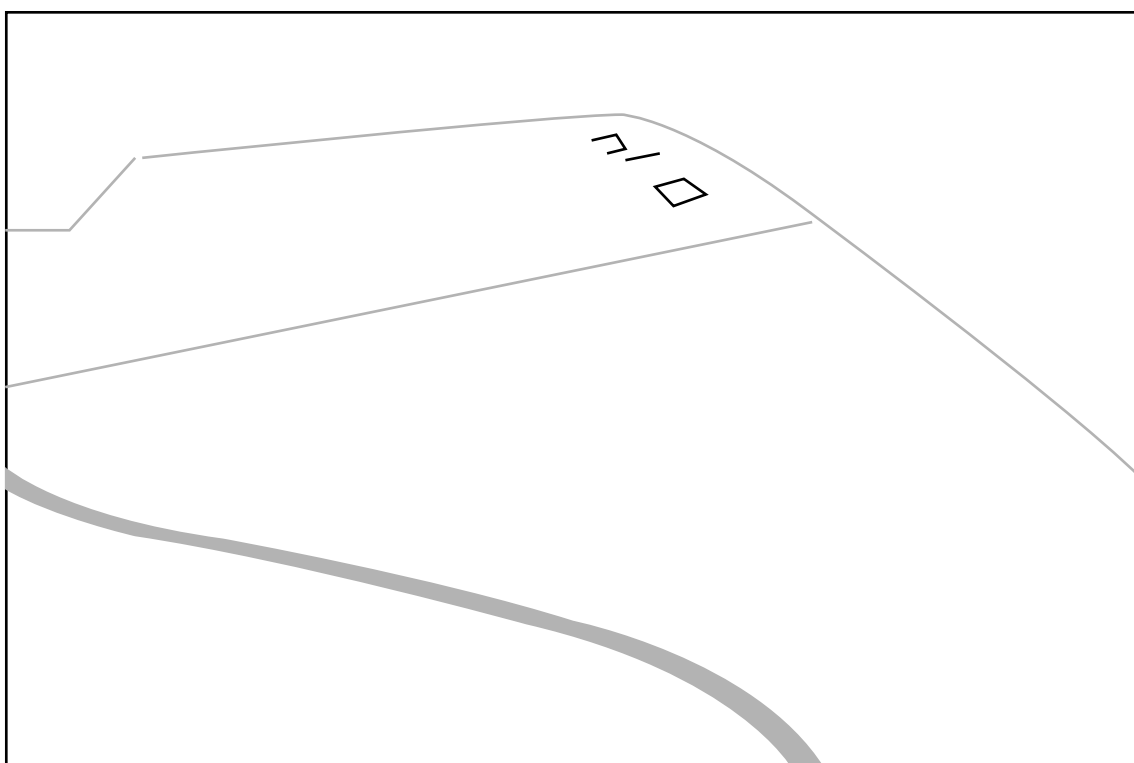


**IDENTIFICATION**

<i>ID_Cliché :</i>	DSC_1161			<i>Date Mission :</i>	21/09/2011
<i>Auteur :</i>	BARET Florian	<i>X :</i>	587060	<i>Commune :</i>	La Souterraine
<i>Rattachement :</i>	CHEC / UBP	<i>Y :</i>	6572125	<i>Lieu-dit :</i>	Bridiers

**INTERPRETATION**

<i>Datation :</i>	Gallo-romain ?	<i>UP :</i>	
<i>Mots-clefs :</i>	Bâtiments	<i>Terrestre :</i>	
<i>Commentaires :</i>	Anomalies pouvant correspondre à des petits bâtiments en lien avec l'agglomération de Bridiers.		

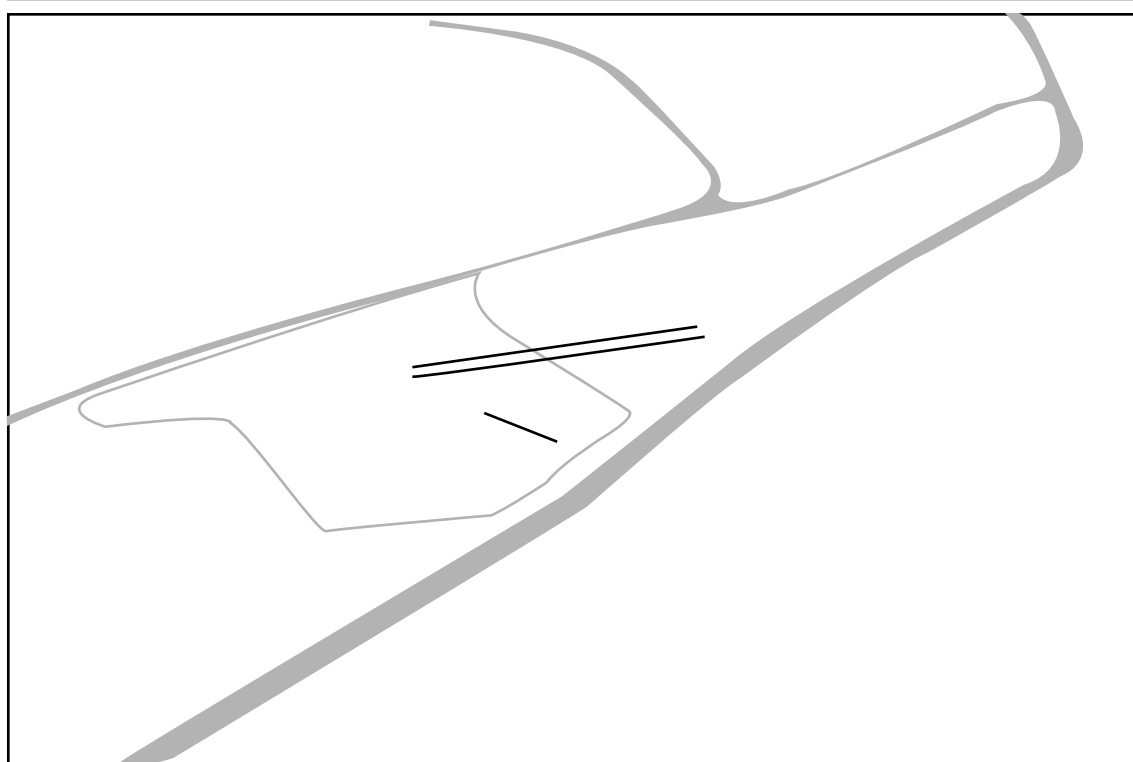


**IDENTIFICATION**

<i>ID_Cliché :</i>	DSC_1170			<i>Date Mission :</i>	21/09/2011
<i>Auteur :</i>	BARET Florian	<i>X :</i>	586604	<i>Commune :</i>	La Souterraine
<i>Rattachement :</i>	CHEC / UBP	<i>Y :</i>	6572097	<i>Lieu-dit :</i>	Bridiers

**INTERPRETATION**

<i>Datation :</i>	Gallo-romain ?	<i>UP :</i>	
<i>Mots-clefs :</i>	Voie	<i>Terrestre :</i>	
<i>Commentaires :</i>	Anomalies linéaires pouvant correspondre à une voie antique avec ses 2 fossés bordiers.		

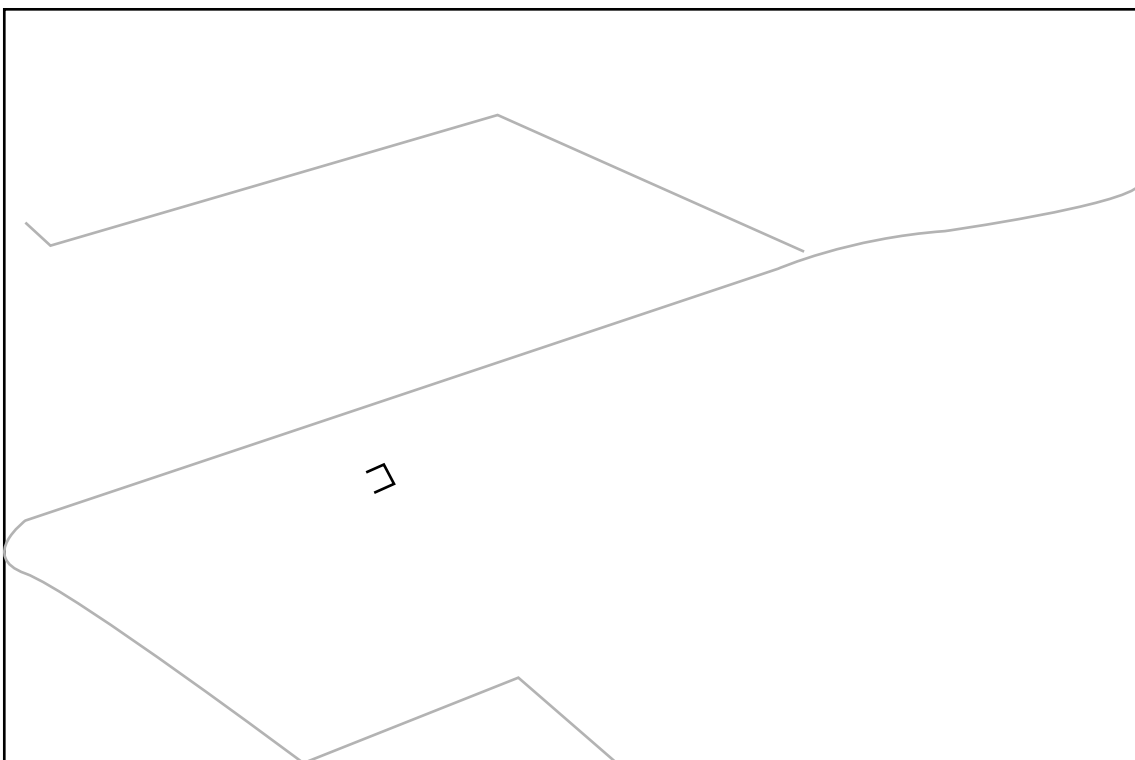


**IDENTIFICATION**

<i>ID_Cliché :</i>	DSC_1207			<i>Date Mission :</i>	21/09/2011
<i>Auteur :</i>	BARET Florian	<i>X :</i>	546819	<i>Commune :</i>	Blond
<i>Rattachement :</i>	CHEC / UBP	<i>Y :</i>	6552284	<i>Lieu-dit :</i>	Bois de la Tourette

**INTERPRETATION**

<i>Datation :</i>	Gallo-romain	<i>UP :</i>	
<i>Mots-clefs :</i>	Bâtiment ?	<i>Terrestre :</i>	
<i>Commentaires :</i>	Petit bâtiment antique ?		

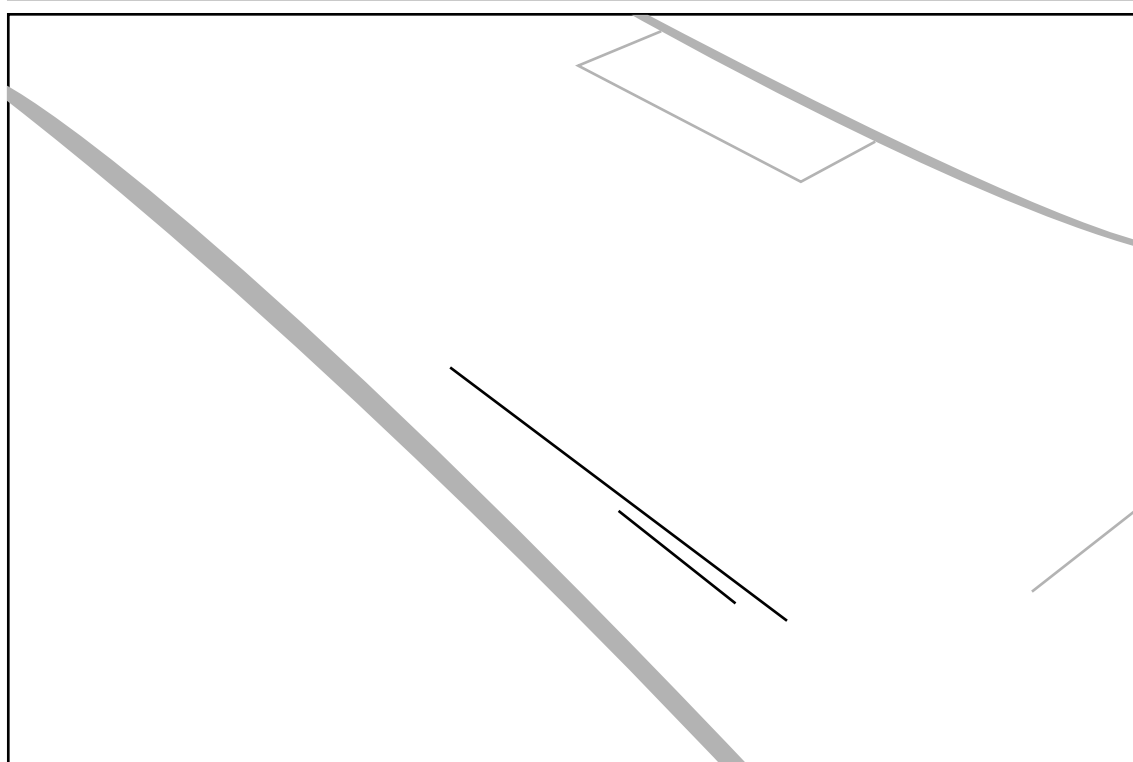


### IDENTIFICATION

<i>ID_Cliché :</i>	DSC_1219			<i>Date Mission :</i>	21/09/2011
<i>Auteur :</i>	BARET Florian	<i>X :</i>	547025	<i>Commune :</i>	Blond
<i>Rattachement :</i>	CHEC / UBP	<i>Y :</i>	6552185	<i>Lieu-dit :</i>	Bois de la Tourette

### INTERPRETATION

<i>Datation :</i>	Gallo-romain ?	<i>UP :</i>	
<i>Mots-clefs :</i>	Voie ?	<i>Terrestre :</i>	
<i>Commentaires :</i>	Anomalies linéaires pouvant correspondre à une voie antique avec 2 fossés bordiers.		



**IDENTIFICATION**

<i>ID_Cliché :</i>	DSC_1241			<i>Date Mission :</i>	21/09/2011
<i>Auteur :</i>	BARET Florian	<i>X :</i>	610499	<i>Commune :</i>	Pontarion
<i>Rattachement :</i>	CHEC / UBP	<i>Y :</i>	6544027	<i>Lieu-dit :</i>	

**INTERPRETATION**

<i>Datation :</i>	Gallo-romain	<i>UP :</i>	
<i>Mots-clefs :</i>	Nécropole, incinération, coffre funéraire	<i>Terrestre :</i>	
<i>Commentaires :</i>	Vue actuelle de la nécropole de Pontarion		

