

AIX-MARSEILLE UNIVERSITÉ

École doctorale 355 « *Espaces, Cultures, Sociétés* »  
École doctorale 251 « *Sciences de l'Environnement* »

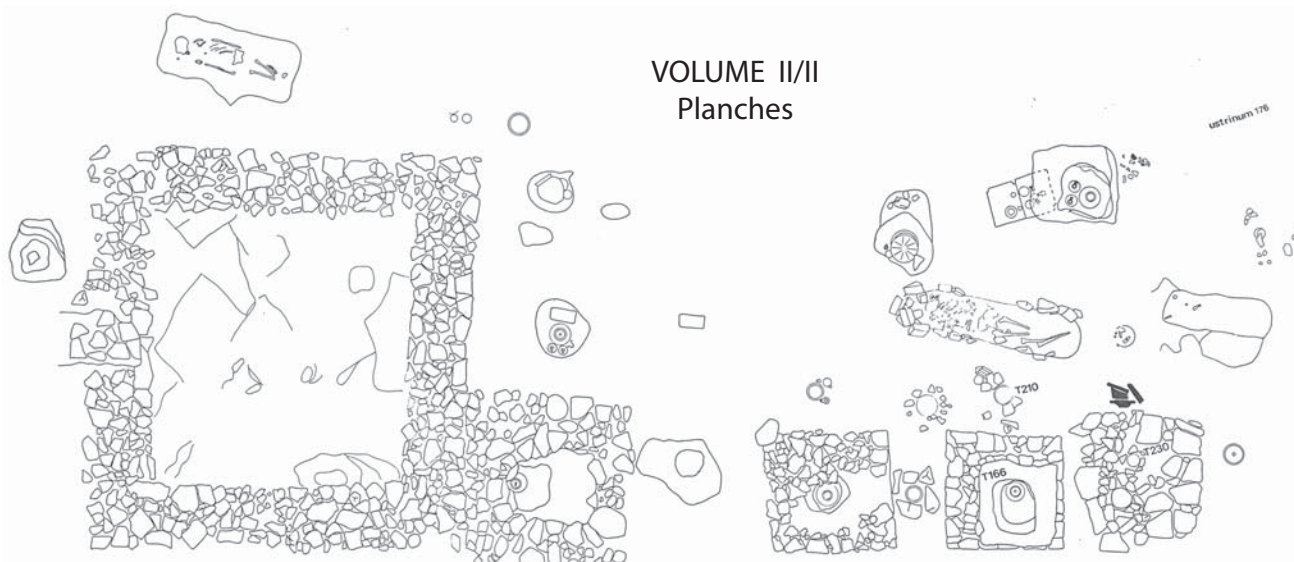
Centre Camille Jullian - UMR 7299  
Anthropologie Droit Ethique et Santé - UMR 7268

**THÈSE**

pour obtenir le grade de docteur en Archéologie  
d'Aix-Marseille Université

**Alexia LATTARD**

**Défunts, pratiques et espaces funéraires  
au cours du Haut-Empire  
au sein de la civitas de *Forum Iulii***



**Directeurs**

Aurore SCHMITT - Chargée de recherche, CNRS  
Jean-Christophe SOURISSEAU - Professeur, Aix-Marseille Université

**Membres du jury**

Valérie BEL - Ingénieur d'études, INRAP, Nîmes  
Jean-Pierre BRUN - Professeur, Collège de France, Paris  
Dominique CASTEX - Directrice de recherche, CNRS-UMR PACEA, Bordeaux  
William VAN ANDRINGA - Directeur d'Etudes, EPHE, Paris

Examineur  
Examineur  
Rapporteur  
Rapporteur

12 Décembre 2018



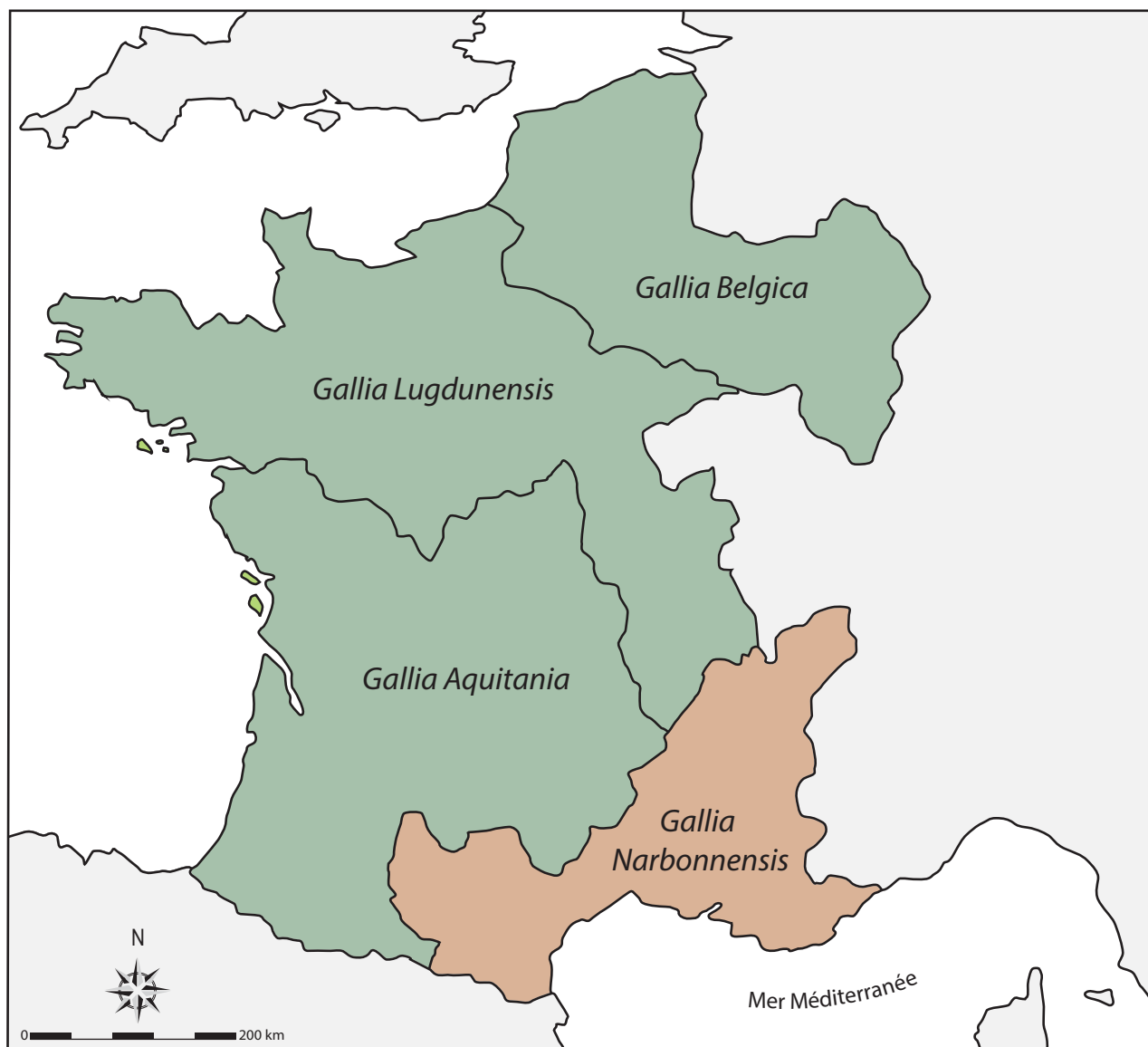
## PARTIE I

### LES DÉFUNTS DE LA *CIVITAS DE FORUM IULII* ET SON TERRITOIRE AU COURS DU HAUT-EMPIRE

---

#### CHAPITRE 1 – CONTEXTE HISTORIQUE DE LA *CIVITAS DE FORUM IULII*

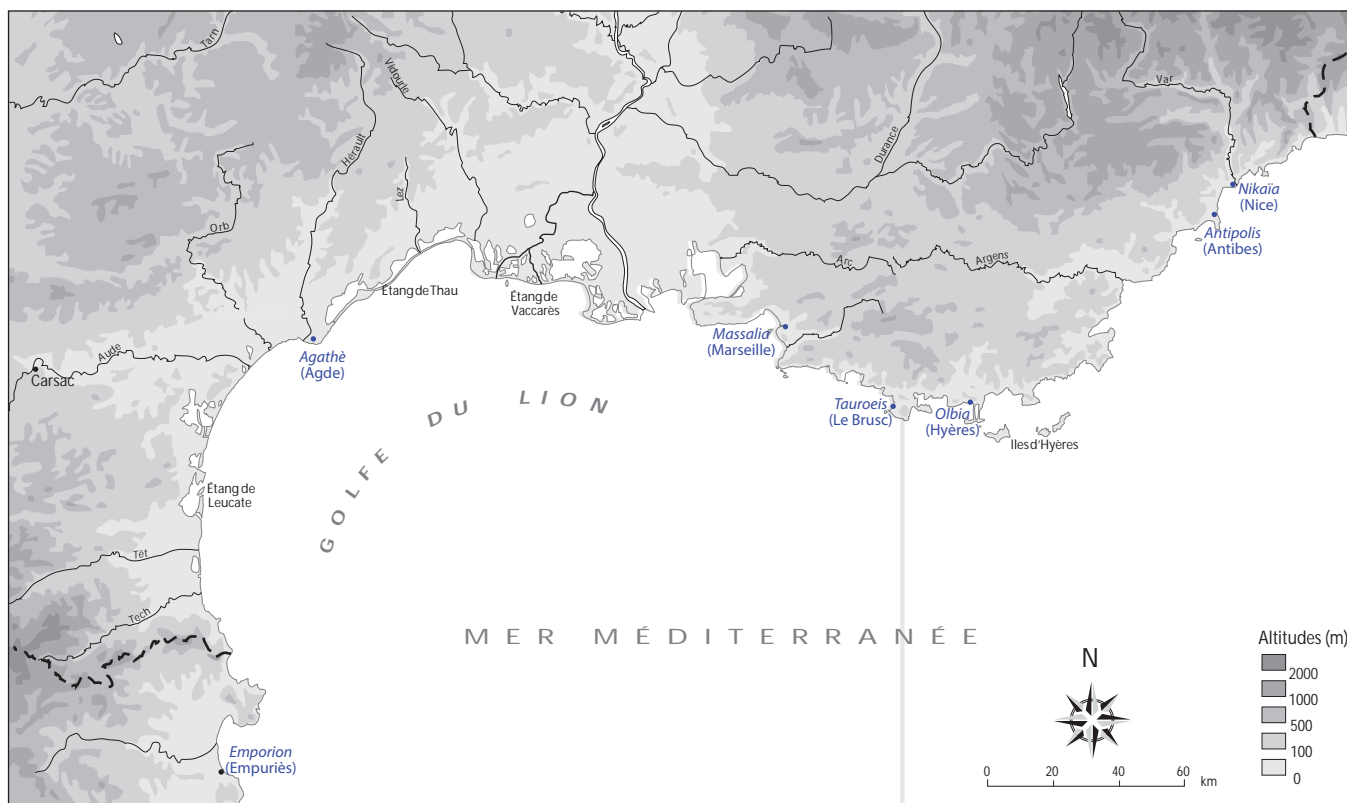
- Planche 1-01** Les trois Gaules et la Province de Narbonnaise au cours du Haut-Empire
- Planche 1-02** *Massilia* et ses comptoirs
- Planche 1-03** Aire d'influence socio-culturelle des Ibères et Ligures à la fin du premier âge du Fer
- Planche 1-04** Localisation des différents peuples celto-ligures sur le futur territoire de *Forum Iulii* au second âge du Fer
- Planche 1-05** Emprise du territoire de la cité antique de Forum Iulii dans l'actuel département du Var
- Planche 1-06** *Forum Iulii* parmi les cités constituant la Province de Narbonnaise au cours du I<sup>er</sup> siècle de n.è.
- Planche 1-07** Carte des environs de *Forum Iulii*
- Planche 1-08** Plan de *Forum Iulii* avec ses principaux éléments de sa parure monumentale au cours du Haut-Empire
- Planche 1-09** Stèles funéraires mentionnant les vétérans des légions *IXa* et *XXIa*
- Planche 1-10** Petit bronze au Capricorne frappé à Forum Iulii vers 27 av. n.è.



**Les trois Gaules et la Province de Narbonnaise au cours du Haut-Empire**

La Narbonnaise (en rouge) est bordée par la Méditerranée au sud. Les Trois Gaules s'étendent au nord (en vert).

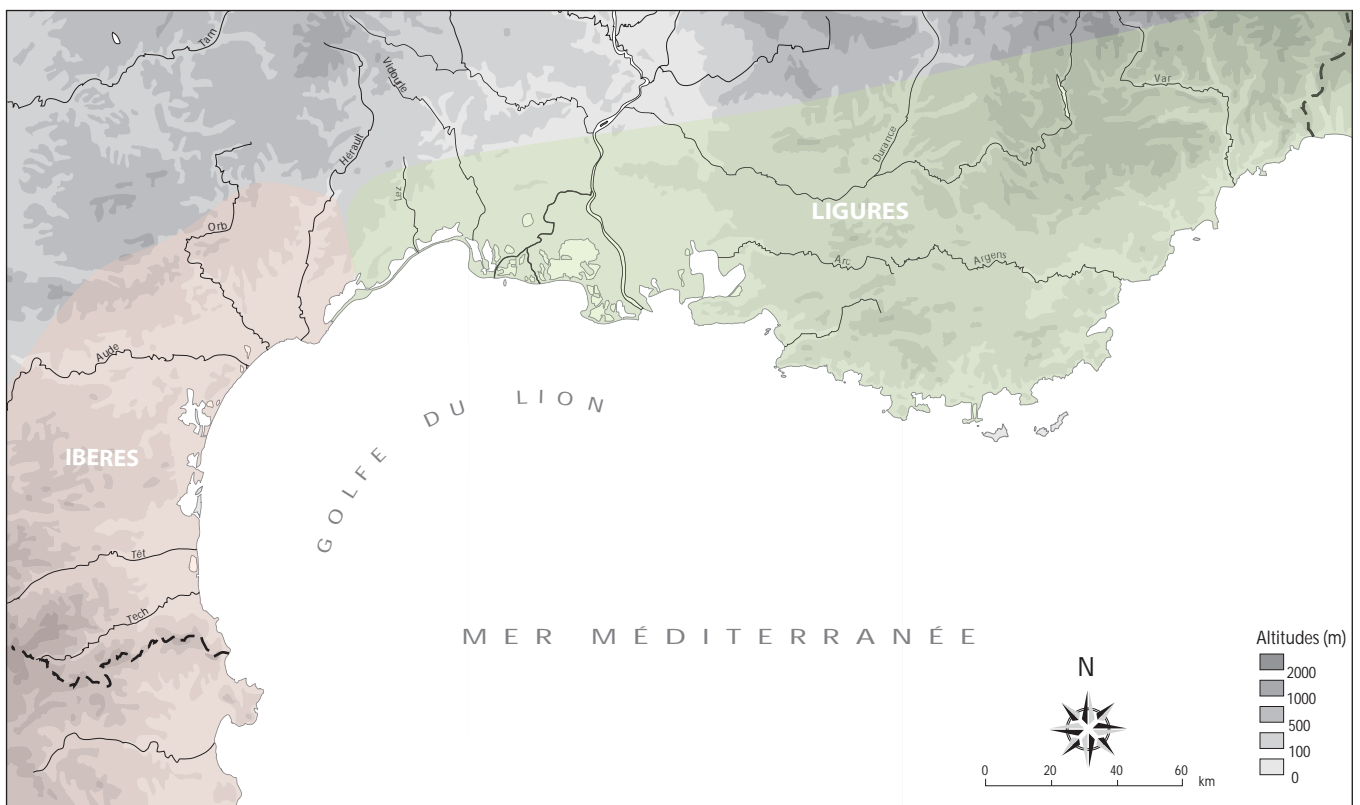
DAO : A. Lattard, 2017

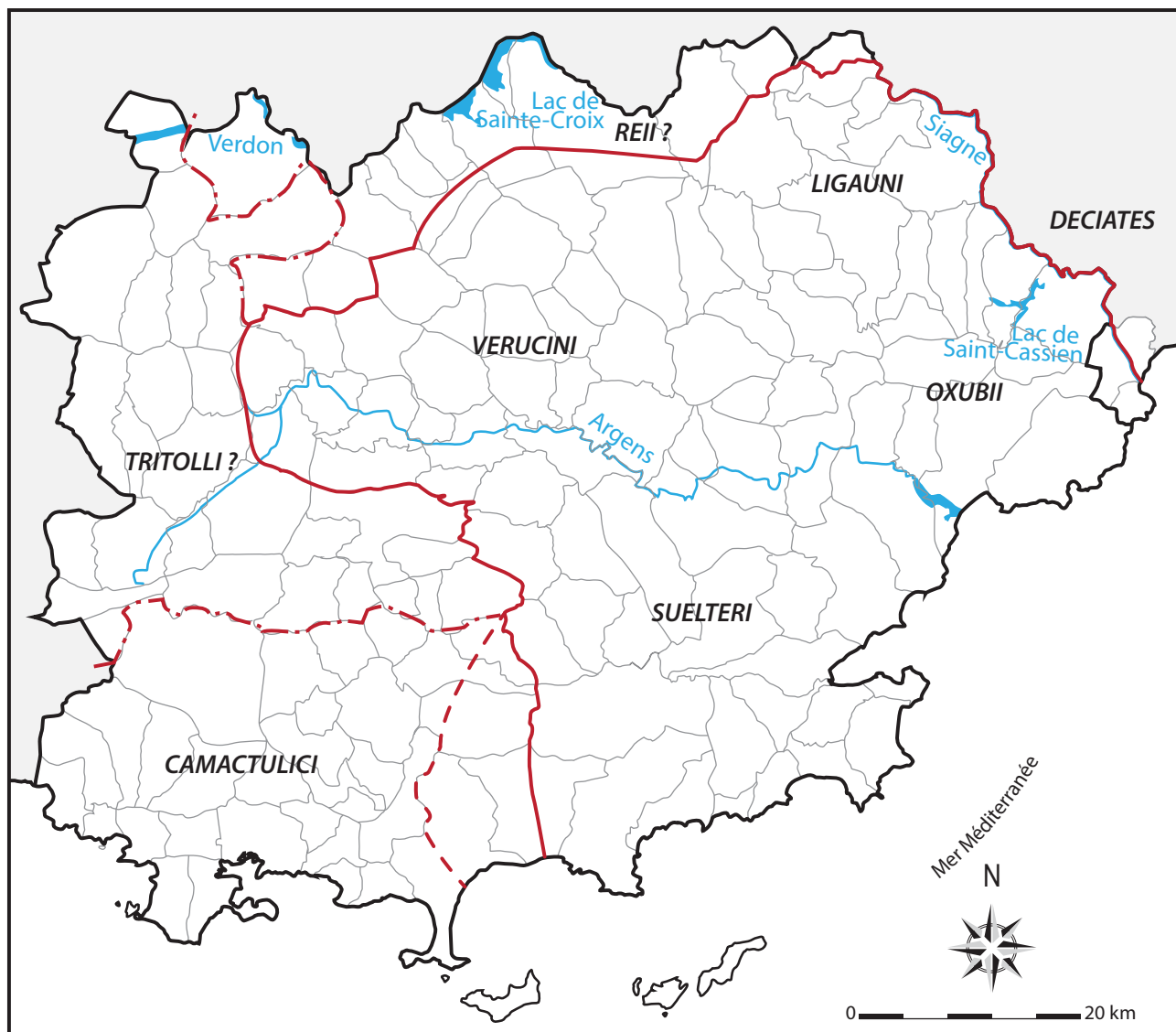


### Massilia et ses comptoirs

Ouverture sur le bassin méditerranéen pour le commerce par cabotage à la fin du III<sup>e</sup> siècle avant n.è.  
Aucun site n'est recensé sur le territoire de la future *Forum Iulii*.

DAO : A. Lattard, 2017

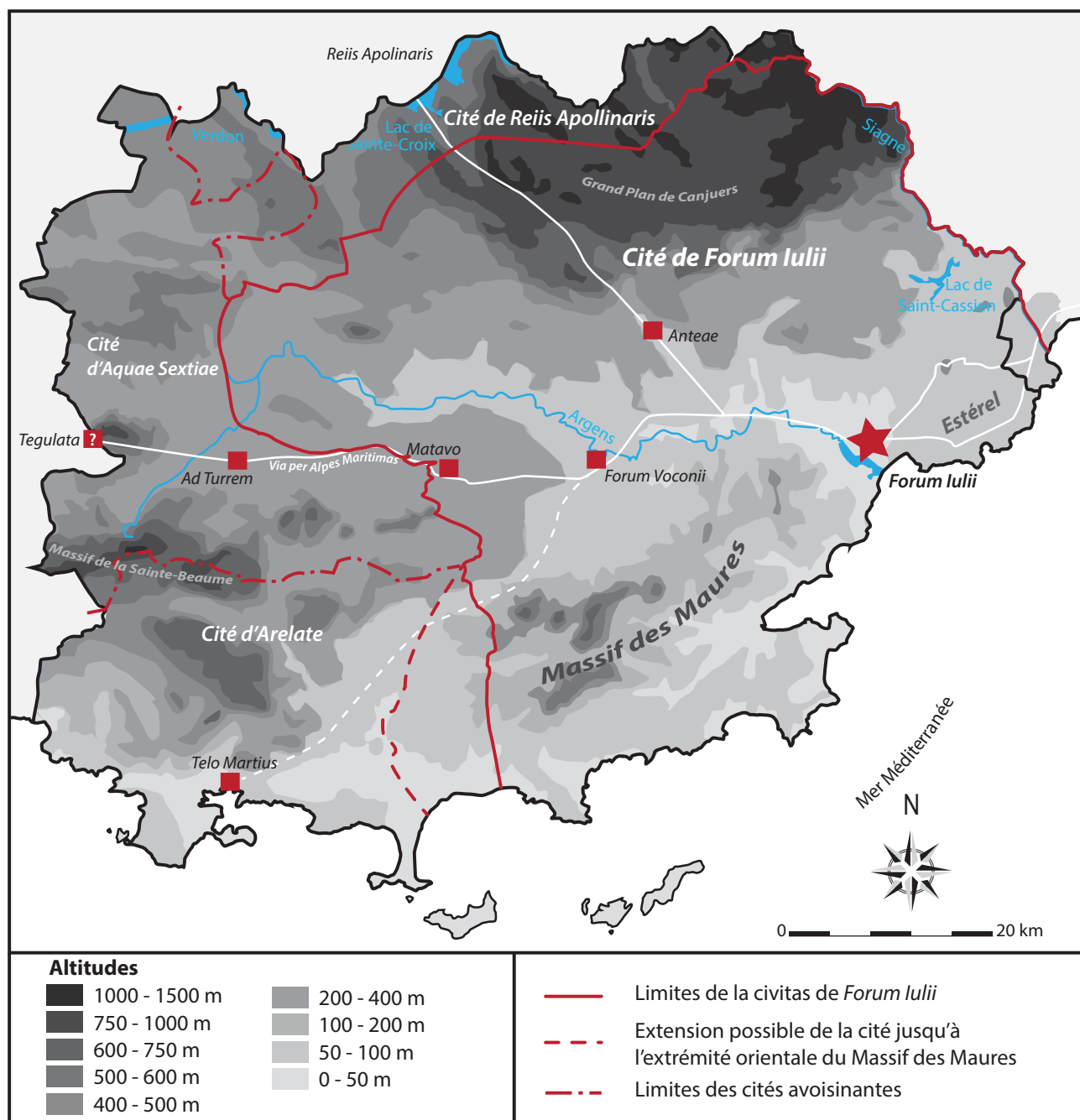




### Localisation des différents peuples celto-ligures sur le futur territoire de *Forum Iulii* au second âge du Fer

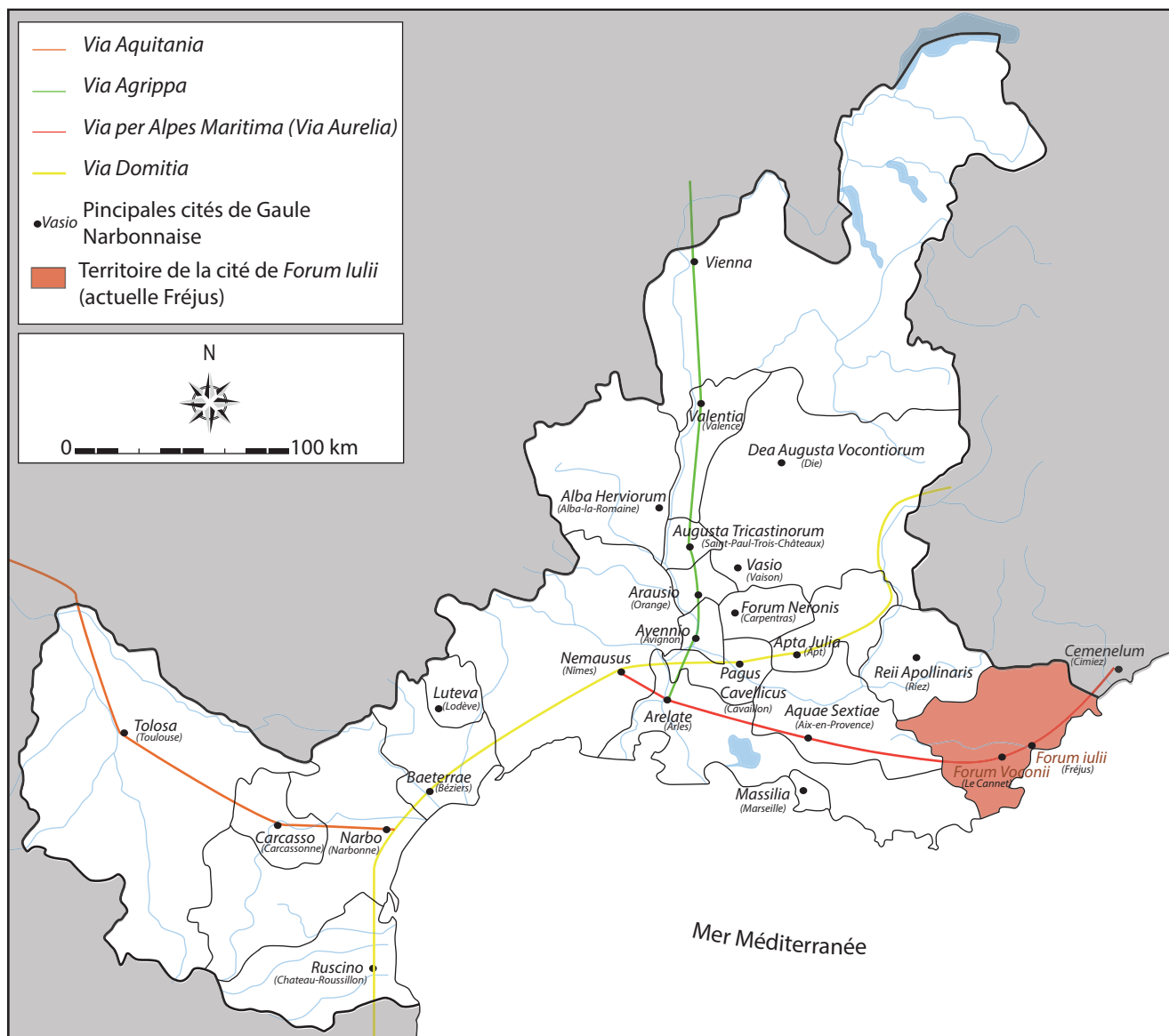
En rouge : les limites du futur territoire de *Forum Iulii* ; en pointillé : les limites des autres *civitas* avoisinantes ;

DAO : A. Lattard d'après Bertoncello, Codou 2003, 170, fig.1 ; Brun, Borréani 1999, 117, fig.37 et Barruol 1969, 211-215



**Emprise du territoire de la cité antique de Forum Iulii dans l'actuel département du Var**

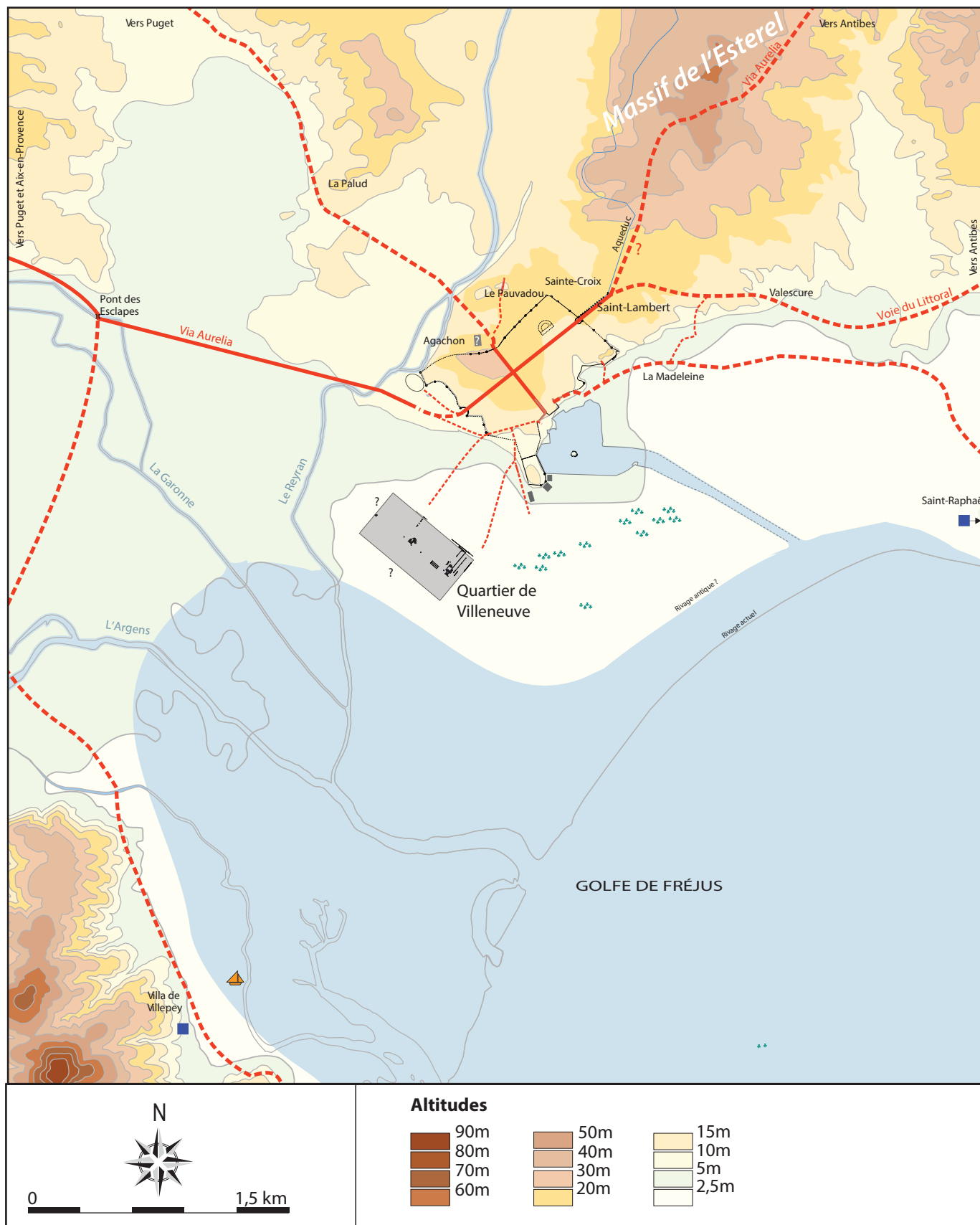
DAO : A. Lattard, 2017 ; d'après Bertoncello, Codou 2003, 170, fig.1



**Forum Iulii** parmi les cités constituant la Province de Narbonnaise au cours du 1er siècle de n.è.

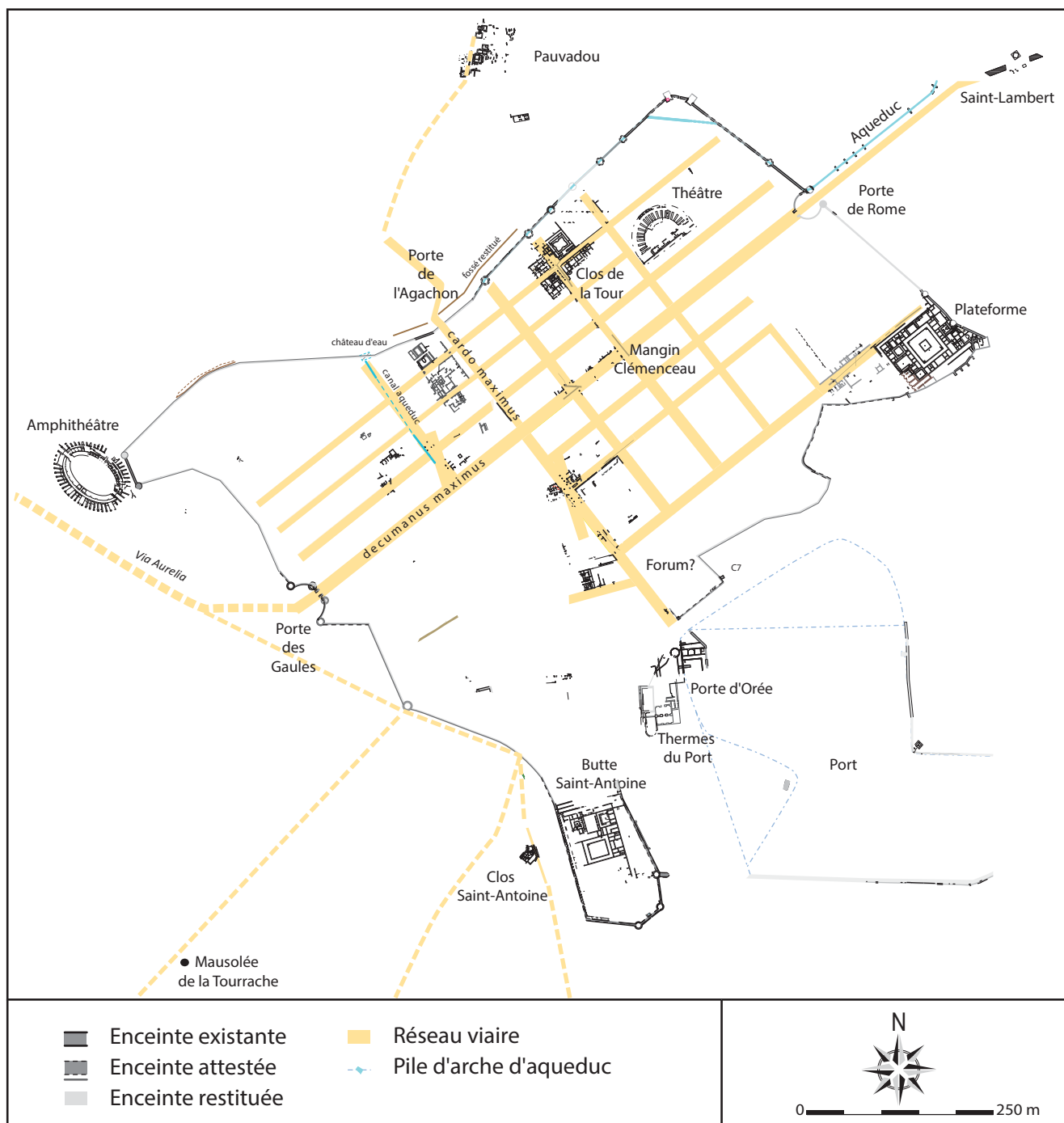
DAO : A. Lattard, 2017





Carte des environs de Fréjus

DAO : L. Rivet et S. Saulnier, 2000 et A. Lattard 2018 ; d'après Rivet et al. 2000, 464, fig.848



**Plan de *Forum Iulii* avec ses principaux éléments de sa parure monumentale au cours du Haut-Empire**  
 DAO : A. Lattard 2018, D'après F. Laurier 2017 (SDAV) et Gébara 2012, 74.



**Stèles funéraires mentionnant deux vétérans de la Légion IX**

**A.** Stèle funéraire de Caius Novellius  
*D'après Gascou, Janon 1985, n°125*  
 Cliché CCJ-CNRS

**B.** Stèle funéraire de Gaius Kafatius  
*D'après Gascou, Janon 1985, n°115*  
 Cliché CCJ-CNRS

C. NOVELLIO  
 Q. F. ANI  
 VETERANO  
 LEG. VIII



**Stèles funéraires mentionnant la Légion XXI**

**C.** Stèle funéraire de Lucius Aco  
*D'après Gascou, Janon 1985, n°114*  
 Cliché CCJ-CNRS

**D.** Stèle funéraire  
*D'après Gascou, Janon 1985, n°153*  
 Cliché CCJ-CNRS





13 mm

**Petit bronze au Capricorne frappé à Forum Iulii vers 27 av. n.è.**

Une proue à triple éperon à gauche occupe l'avvers, tandis qu'un Capricorne surmontant un globe est figuré sur le revers

## PARTIE I

### LES DÉFUNTS DE LA CIVITAS DE *FORUM IULII* ET SON TERRITOIRE AU COURS DU HAUT-EMPIRE

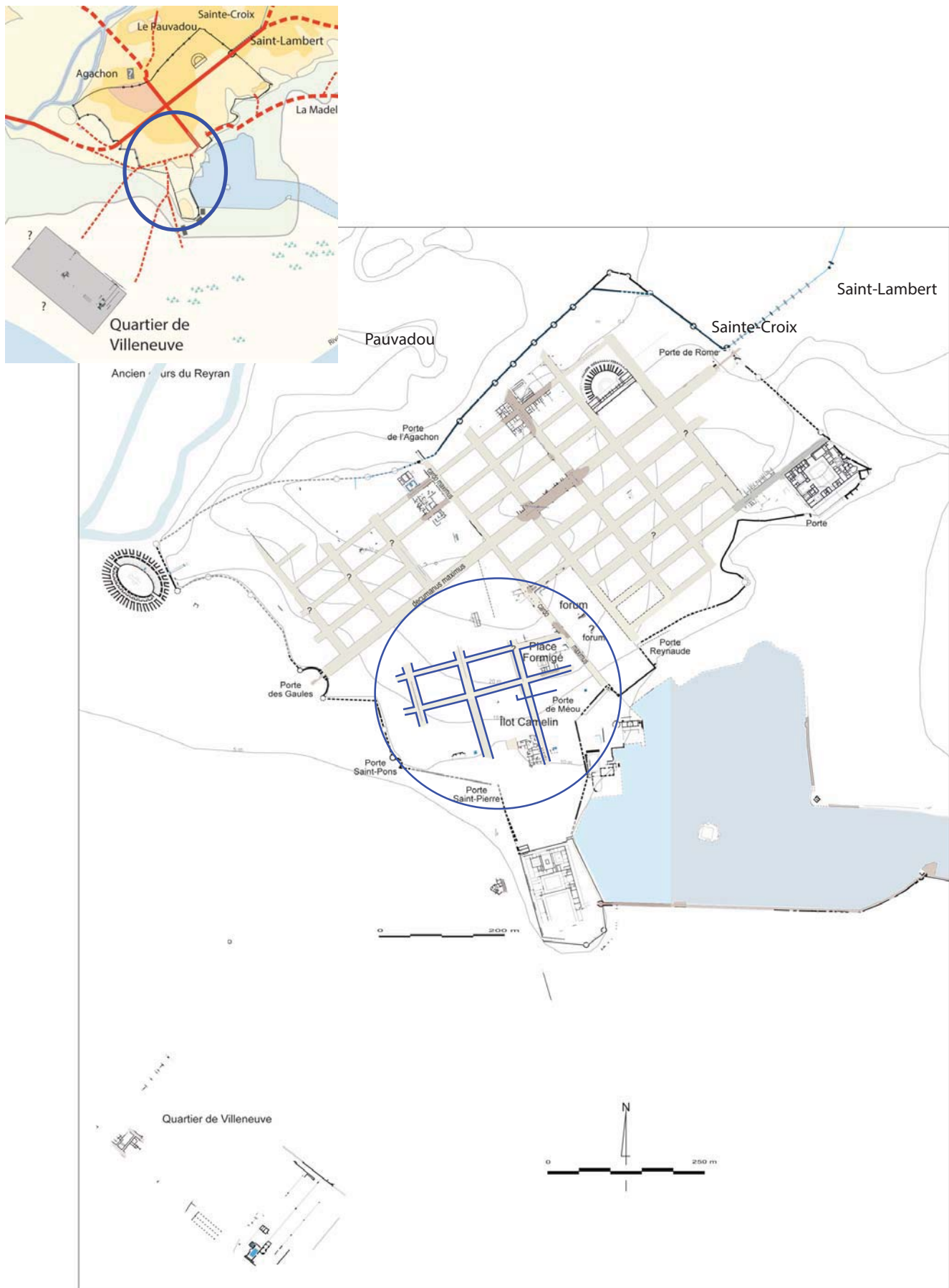
---

#### CHAPITRE 2 – L'AGGLOMÉRATION ANTIQUE DE *FORUM IULII* ET SES DÉFUNTS

- Planche 2-01** Vue des restes de l'aqueduc à Fréjus d'après une gravure de P. Hackert, 1778
- Planche 2-02** Fréjus, restitution hypothétique à partir des vestiges reconnus.
- Planche 2-03** Le Camp de la Flotte : localisation et vestiges exhumés et connus.
- Planche 2-04** Stèles funéraires mentionnant la tribu des Aniensis et d'un sévir augustal
- Planche 2-05** *Forum Iulii*, évocation de la ville et du port au II<sup>e</sup> siècle
- Planche 2-06** Localisation des différentes zones funéraires de la ville antique de *Forum Iulii*
- Planche 2-07** Mausolée de la Tourrache
- Planche 2-08** Vestiges découverts au Clos Saint-Antoine
- Planche 2-09** Vestiges funéraires (enclos et tombes) mis au jour lors de l'opération City Stade en 2015
- Planche 2-10** Vestiges funéraires découverts sur les sites de Sainte-Croix 1 et Sainte-Croix 7
- Planche 2-11** Plan des vestiges antiques mis au jour aux lieux-dits Sainte-Croix et Saint-Lambert
- Planche 2-12** Chapelle Saint-Lambert
- Planche 2-13** Vestiges funéraires découverts sur les sites de Sainte-Croix 1 et Sainte-Croix 7
- Planche 2-14** Plan des vestiges mis au jour sur le site de Saint-Lambert 1980 et de Saint-Lambert 2006
- Planche 2-15** Plan des vestiges mis au jour sur le site de Saint-Lambert 2006
- Planche 2-16** Plan des vestiges mis au jour sur le site de Sainte-Croix/Entrée Est 2015
- Planche 2-17** Clichés des vestiges funéraires dégagés sur le site de Sainte-Croix/Entrée-Est 2018
- Planche 2-18** Vues aériennes récentes et anciennes (1943 et 1978) du lieu-dit Pauvadou
- Planche 2-19** Destruction des vestiges antiques lors des premières interventions de BTP en 1939 au lieu-dit Pauvadou
- Planche 2-20** Vestiges de l'atelier de potier et tombes mis au jour sur le site du Pauvadou 1
- Planche 2-21** Plan des vestiges mis au jour sur le site du Pauvadou 3
- Planche 2-22** Localisation des différentes zones funéraires de l'Antiquité tardive de *Forum Iulii*



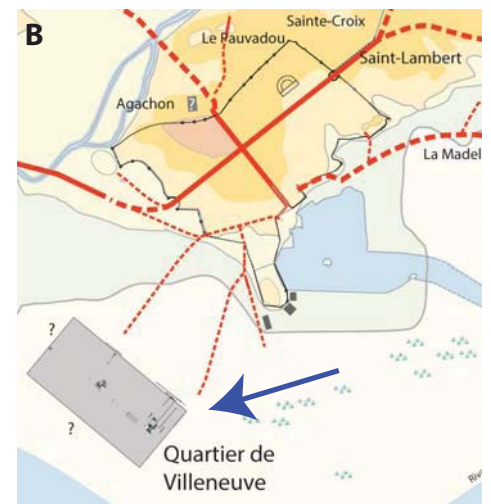
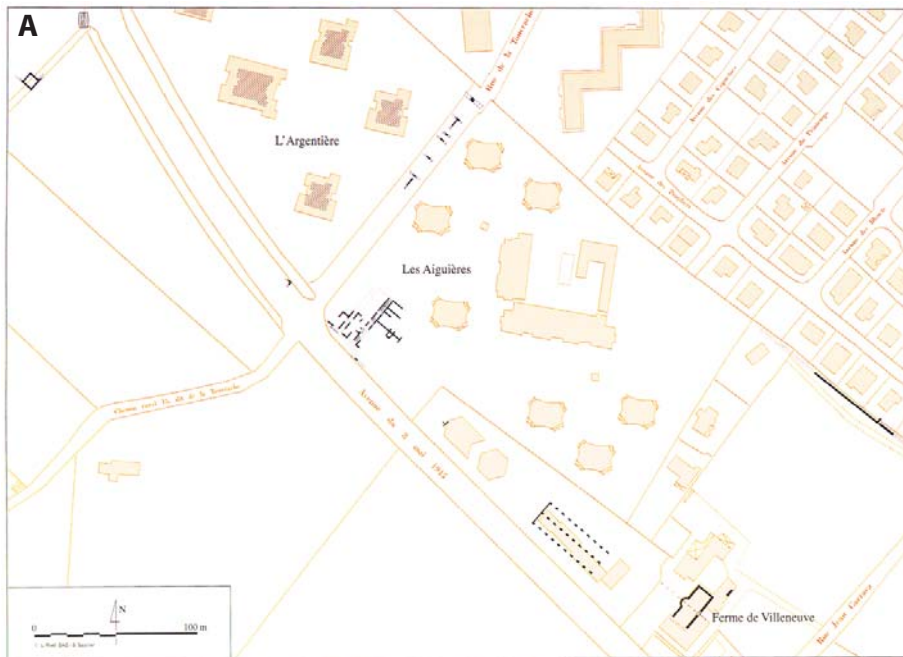
**Vue des restes de l'aqueduc à Fréjus d'après une gravure de P. Hackert, 1778**  
Vestiges antiques situés au niveau de la Porte de Rome.



### Fréjus, restitution hypothétique à partir des vestiges reconnus.

Le quartier sud est bâti selon le réseau A (en bleu) avec des îlots de 71,04 x 47,36 m tandis que les îlots des autres quartiers de la ville bâtis selon le réseau B couvrent une superficie de 71,04 x 35,52 m.

DAO : A. Lattard, 2018 ; Dessin L. Rivet et S. Saulnier 2018 ; d'après Rivet et al. 2000, fig. 668.

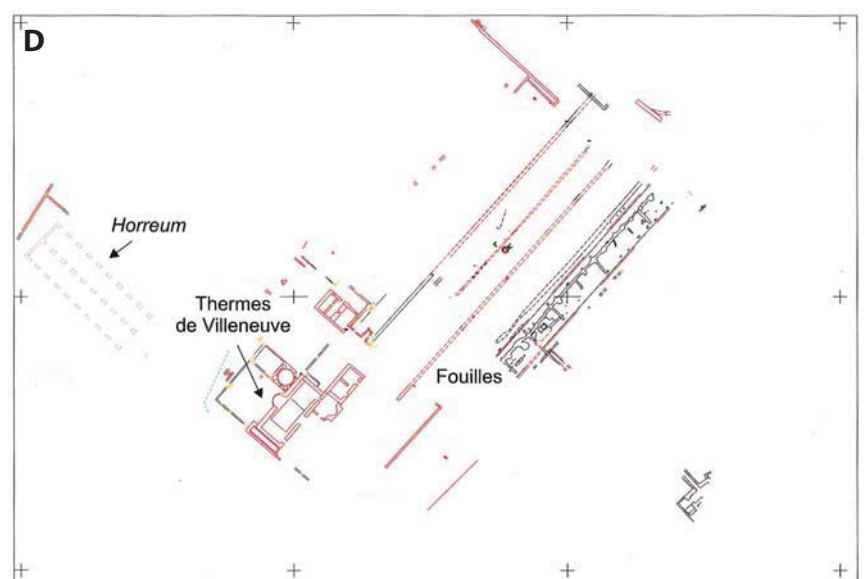



**A.** Plan des vestiges mis au jour dans le quartier de Villeneuve, état 1 (Rivet *et al.* 2000, fig.814).

**B.** Localisation et extension probable du site au sud-ouest de la ville antique et du port (Rivet *et al.* 2000, fig. 813).

**C.** Limites parcellaires visibles sur un cliché aérien de 1976 (Goudineau, Brentchaloff 2009, fig. 72, p. 41).

**D.** Vestiges exhumés à la Villa Romana (Goudineau, Brentchaloff, fig. 82, p. 49 d'après Excoffon *et al.* 2007).



**Le Camp de la Flotte : localisation et vestiges exhumés et connus.**

*D'après Rivet et al. 2000; Goudineau, Brentchaloff 2009 et Excoffon et al. 2007*





**B. Fragment d'une inscription funéraire découverte à Fréjus**

Destinée à un OCT(avius) originaire de FJOROIVLI(ensis) et appartenant à la tribu des ANIENS(is).

Epoque julio-claudienne.

(Gascou, Janon 1985, 67, n°31 ; Cliché AMU - CCJ/CNRS).

**A. Stèle funéraire mentionnant un Sévir Augustal**

Découverte en 1885 dans la Chapelle de Notre-Dame de l'Ormeau à Seillans

« A Caius Coelius Severus,  
affranchi de Caius,  
sévir,  
à Coelia Iucunda, affranchie de Caius,  
son épouse ».

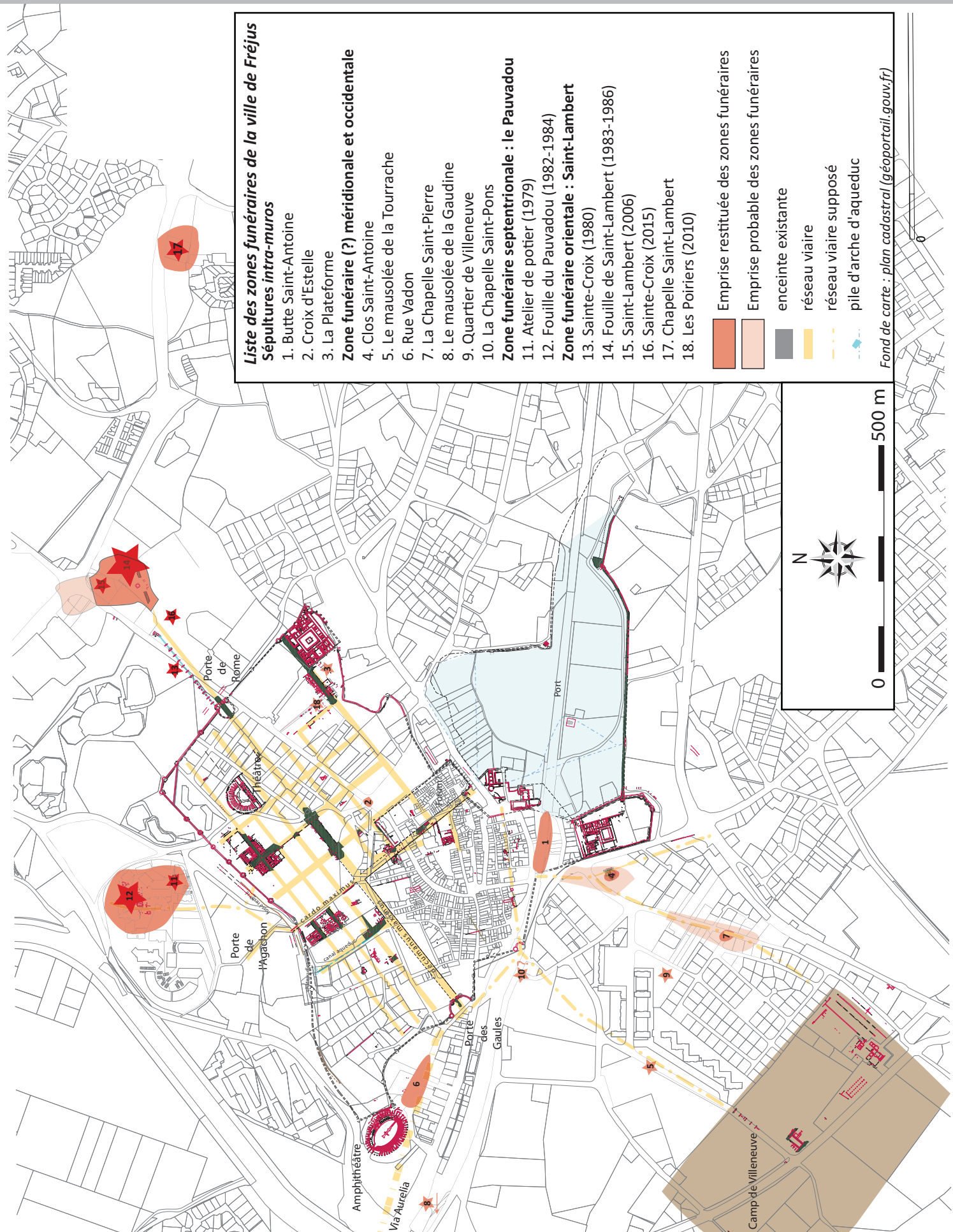
(Gascou, Janon 1985, 140, n°128; Cliché Photothèque AMU-CNRS/CCJ)





**Forum Iulii, évocation de la ville et du port au IIe siècle**

J.-C. Golvin, 2013 (Source : <http://jeanclaudegolvin.com> ou Golvin, Coulon 2016, p.170)




**Localisation des différentes zones funéraires de la ville antique de Forum Iulii**  
 DAO : A. Lattard, 2018 ; d'après F. Laurier 2018 (SDAV) ; Rivet et al. 2000, 456, fig. 829 ; Gébara 2012



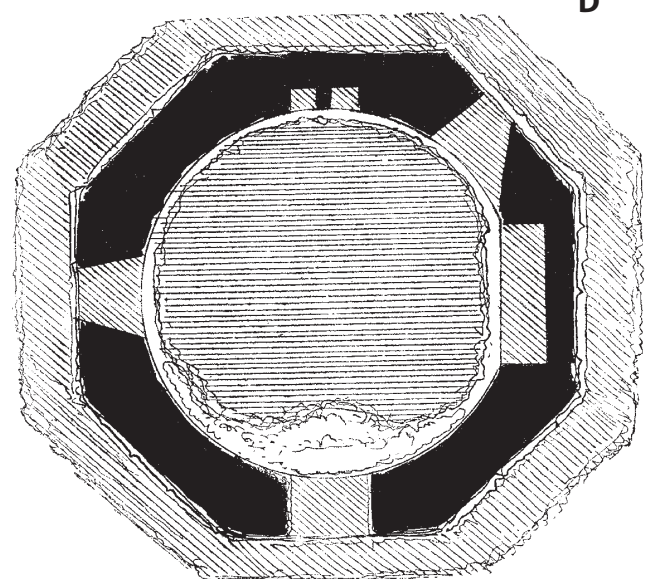
**A.** Vue récente du Mausolée de la Tourrache  
(fond SPAVF)



**B.** Le mausolée de la Tourrache en 1960.  
Vue depuis le sud.  
Cliché P.-A. Février  
(Archives P.-A. Février)



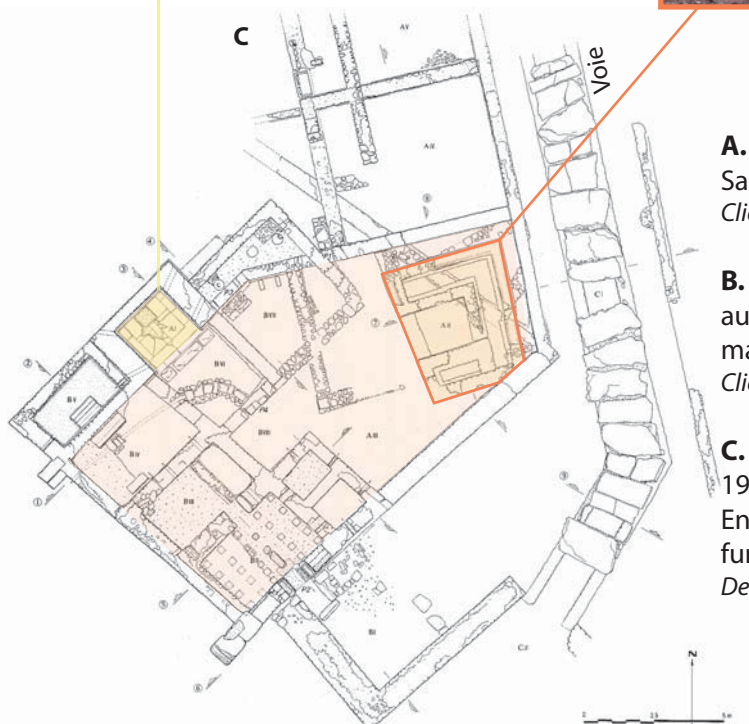

**C.** Élévation intérieure du mausolée de la Tourrache  
D'après Petit 1865, 243



**D.** Plan du mausolée de la Tourrache  
D'après Petit 1865, 245

**Mausolée de la Tourrache**

D'après Rivet et al. 2000, 177, fig. 304, 305 et 307.



**A.** Le triclinium de l'«enclos funéraire» du Clos Saint-Antoine. Vue depuis le nord  
*Cliché P. Guerrier, 1979*

**B.** La cella de l'«enclos funéraire» du Clos Saint-Antoine ; au premier plan, bancs et pieds de banc en calcaire marbrier provençal. Vue depuis le sud-est  
*Cliché P. Guerrier, 1979*

**C.** Plan des vestiges découverts sur le site entre 1978 et 1980 tous états confondus.  
En orangé, le triclinium ; en rouge l'emprise de l'«enclos funéraire»  
*Dessin S. Roucole*

**D.** Plan par phases des vestiges découverts sur le site de Saint-Antoine  
*(Dessin S. Roucole)*

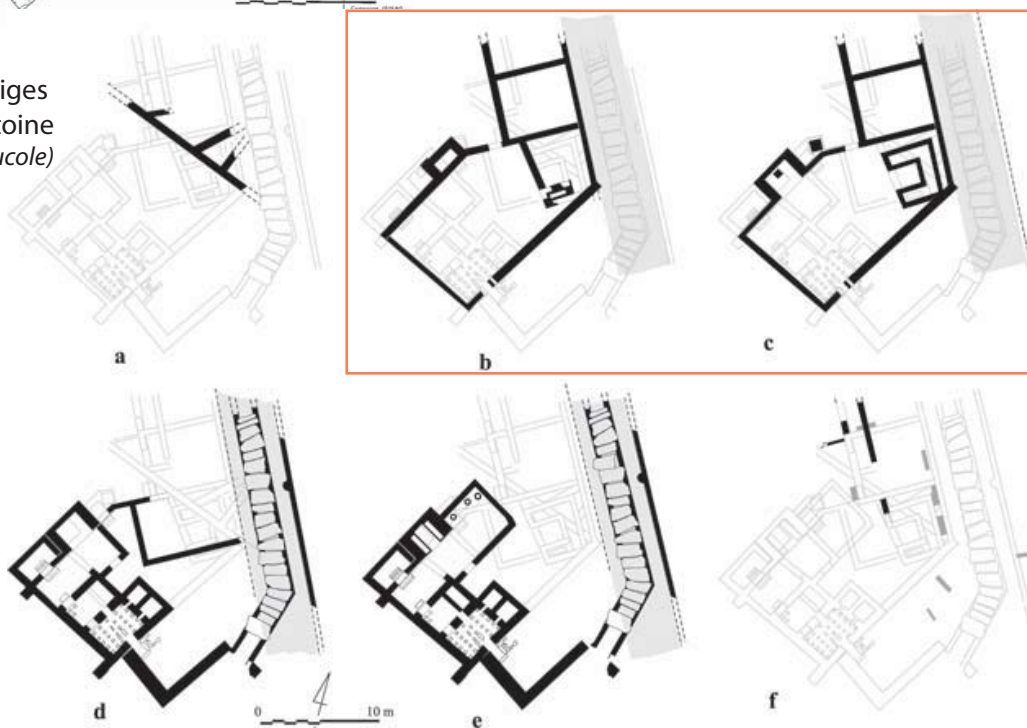
a. Période proto-augustéenne

b. et c. «Enclos funéraire» au début puis au milieu du 1er siècle

d. Thermes, égouts et voie d'époque flavienne

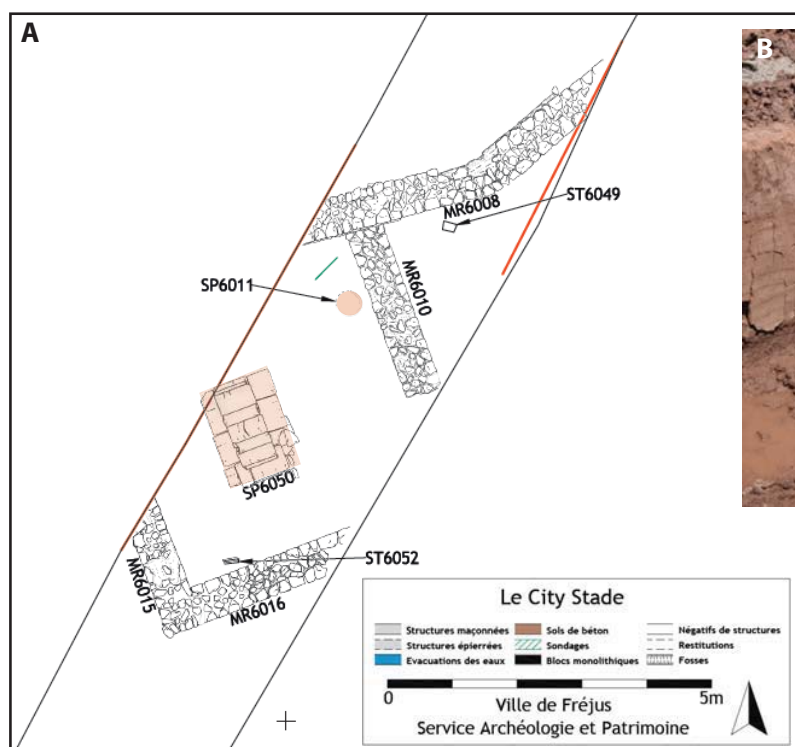
e. Thermes de la fin du IIe siècle

f. Antiquité tardive



**Vestiges découverts au Clos Saint-Antoine**

*D'après Rivet et al. 2000, 285, fig. 524, 525, 528 et 529 et Brentchaloff 1979.*



**A.** Plan de l'enclos funéraire et des sépultures mis au jour lors de l'opération préventive City Stade en 2015

(en rouge les deux tombes : SP 6050 et 6011)  
Extrait de Gaillard 2015, fig. 35 (SPAVF)

**B.** Vue depuis le sud-est de l'enclos funéraire  
Extrait de Gaillard 2015, fig. 38 (SPAVF)



**C. et D.** SP 6050 au sein de l'enclos funéraire : coffrage de tuiles et appartion du vase-ossuaire en verre  
Extrait de Gaillard 2015, fig. 39 et 40 (SPAVF)

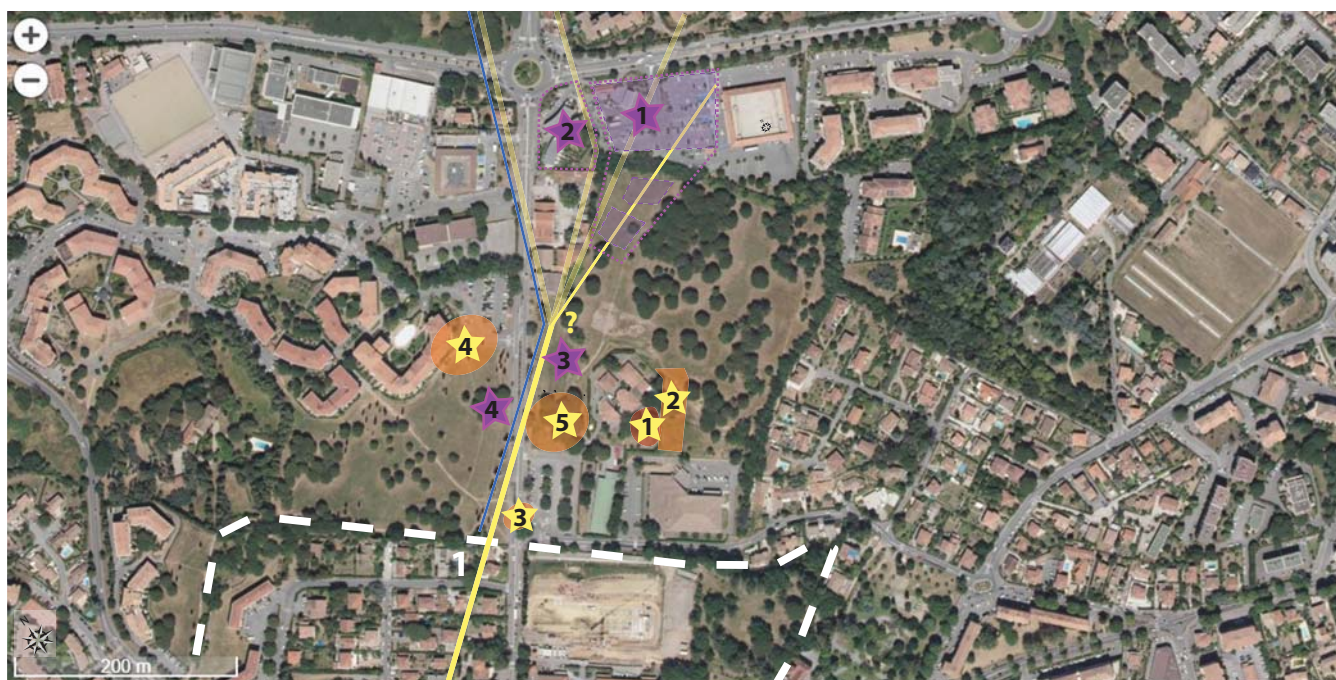


**E., F. et G.** SP 6011 au sein de l'enclos funéraire, contre le mur est : dépôt d'un vase-ossuaire en verre (Isings 69) dans une en amphore (Dressel 20). Milieu 1er - Début IIe siècle de n.è.

Extrait de Gaillard 2015, fig. 42 (SPAVF)

### Vestiges funéraires (enclos et tombes) mis au jour lors de l'opération City Stade en 2015

Clichés SPAVF ; D'après Gaillard 2015.



Données cartographiques : © IGN, CRIGE-PACA, Région Provence-Alpes-Côte d'Azur, Département du Var, NASA, NGA



- Tracé de l'aqueduc
- Voie romaine (voie aurélienne)
- Tracés supposés de la voie aurélienne
- Voie romaine (voie littorale)

1 Porte de Rome

- ★ Zones funéraires de Saint-Lambert (STL) 1983-1987
- ★ Zones funéraires de Saint-Lambert 2006 (SL06) 2006
- ★ Zones funéraires de Sainte-Croix/Entrée est (2015)
- ★ Zones funéraires de Sainte-Croix 1 (1980)
- ★ Ecole des Oliviers : fours de potier (2017)
- ★ Dépotoir lié à un atelier de potier
- ★ Avenue du XV<sup>e</sup> corps : dépotoir de céramiques
- ★ Sainte-Croix 2 : dépotoir de céramique (1980)
- ★ Saint-Lambert 9 : bassin de décantation (1984)

**Vue aérienne du 6 mars 1954**

(remonterletemps.ign.fr)

Mission n°C3544-0211\_1954\_CDP866

Cliché n°642 / Échelle : 1/15010 / Argentique

**Vue aérienne du 21 avril 1987**

(remonterletemps.ign.fr)

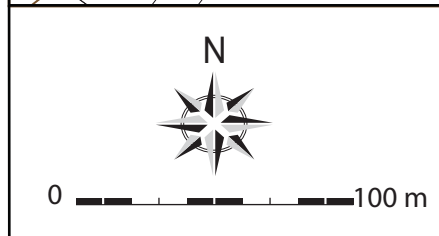
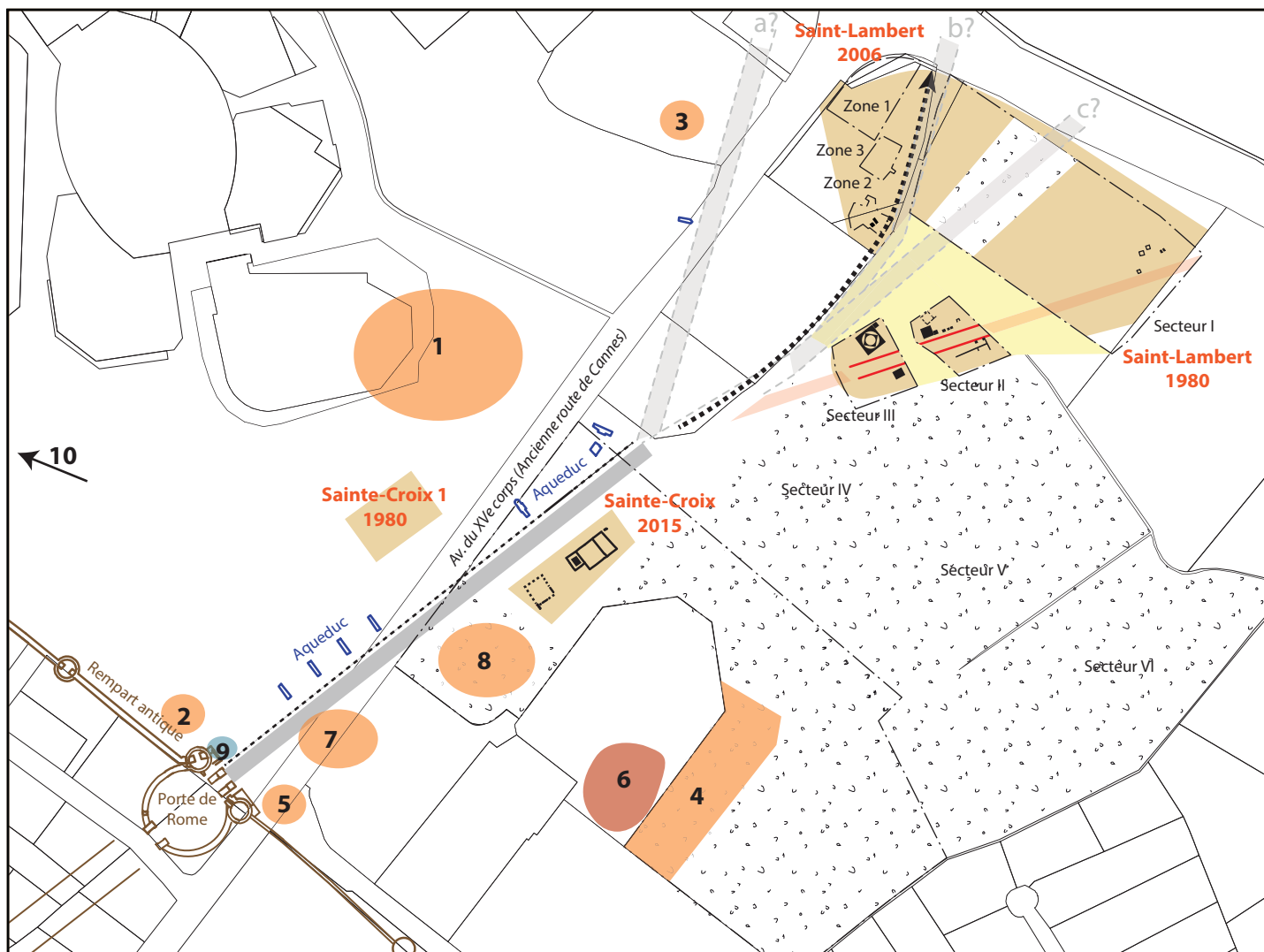
Mission n° C3544-0021\_1987\_F3544-3644\_0021

Cliché n°21 / Échelle : 1/30522 / Argentique



**Vues aériennes récentes et anciennes (1954 et 1987) des lieux-dits Sainte-Croix et Saint-Lambert**

DAO: A. Lattard, 2018 ; D'après Google Maps et Portail IGN (section Remonter le temps).

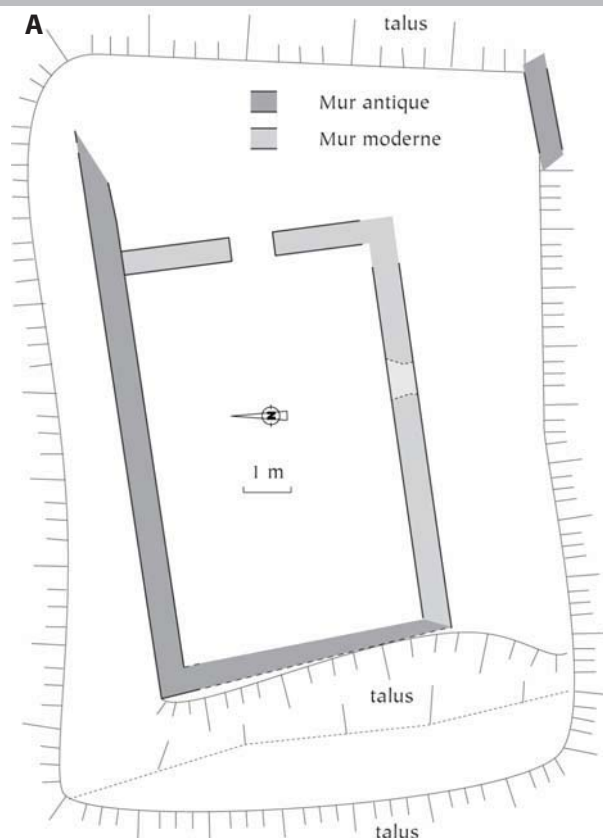


- Indices d'ateliers de potier**
1. Sainte-Croix 2 (1980)
  2. Sainte-Croix 5 (1988)
  3. Sainte-Croix 6 (1936)
  4. Sainte-Croix/entrée est (2015)
  5. Porte de Rome (1983)
  6. Ecole des Oliviers (2017)
  7. Avenue du XVe Corps (1979)
  8. Saint-Lambert 9 (1984)
- Installation publique (fontaine)**
9. Sainte-Croix 7 (1983)
- Habitat extramuros**
10. Sainte-Croix 3



- Les axes de communication**
- Via per Alpes Maritimas (Voie aurélienne)**
- Voie théorique Via per Alpes Maritimas
  - - - 3 hypothèses du prolongement de la Via per Alpes Maritimas
    - a : le long du tracé de l'Aqueduc
    - b : entre les deux secteurs fouillés (SL06 et STL)
    - c : au sein du secteur I de STL (secteur exempt de sépulture)
- Voie littorale**
- Tronçon identifié de la Voie littorale
  - Restitution du tracé de la Voie littorale
- Voie moderne**
- ..... Passage de la voie moderne

- Les sites antiques du secteur**
- Sainte-Croix 2014**
- Emprise des zones fouillées
  - Zone non explorée à STL
  - Emprise reconnue lors des fouilles des zones funéraires
  - Secteur exempt de sépultures
  - Epandage de mobilier en lien avec des ateliers de potier
  - Atelier de potier (four)





**A.** Plan des vestiges de la Chapelle Saint-Lambert  
(Plan et relevé F. Laurier, SDAV)



**B.** Stèle funéraire  
(Cliché AMU, CCJ-CNRS n°160352)

**C.** Stèle funéraire d'Anicetus  
(Cliché AMU, CCJ-CNRS)

**Aniceto, Ca [...]  
L(iberto), Conlibert[i]  
et Familia**

**D.** Vue actuelle des vestiges de la Chapelle Saint-Lambert  
(Cliché P. Digelmann, SDAV)



### Chapelle Saint-Lambert

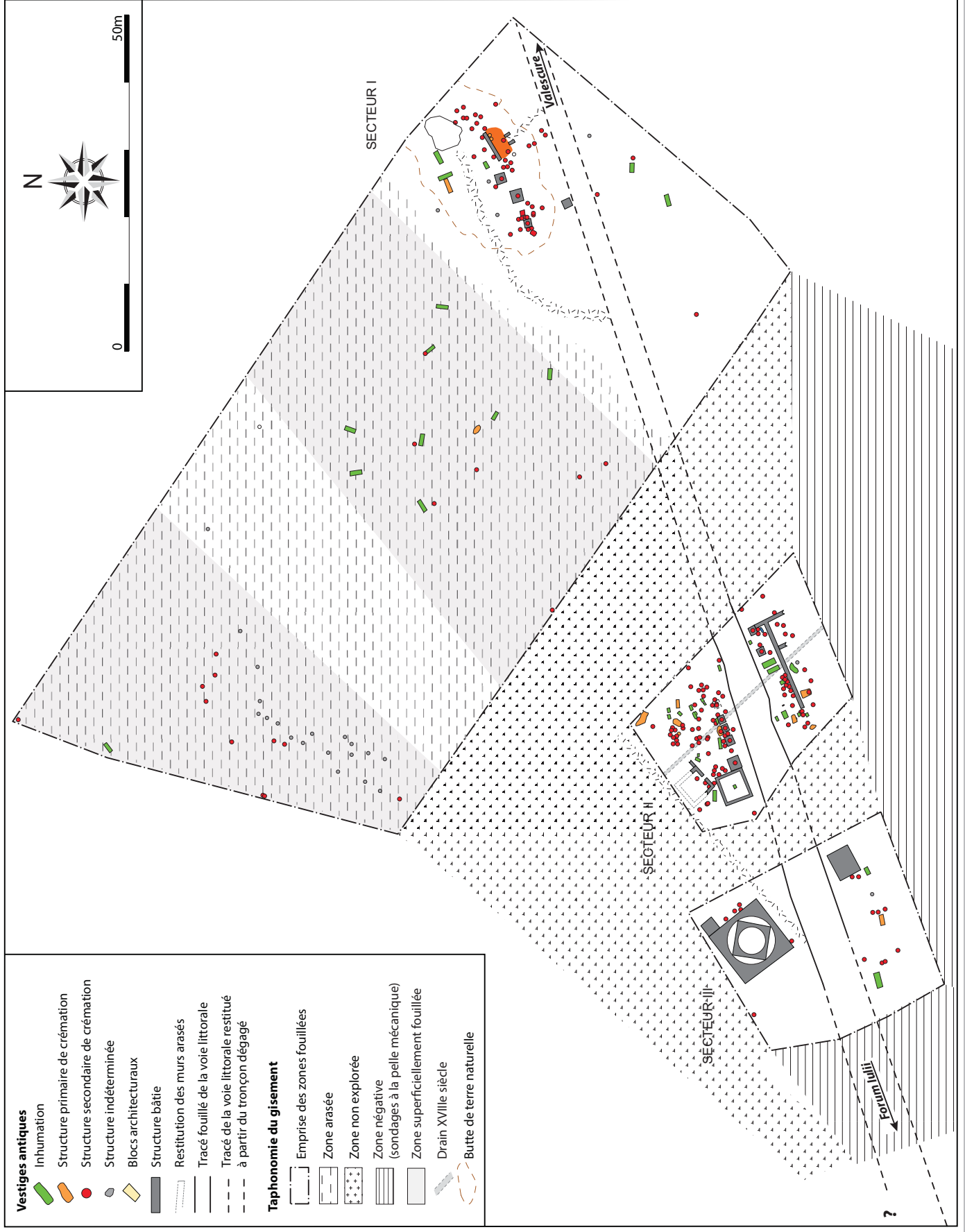
D'après Gébara 2012, fig. 643a et b, 644 et 645.



**A.** Vue depuis le sud des vestiges dégagés à Sainte-Croix 1 en 1980.  
Le mur appartiendrait à un enclos funéraire dans lequel se trouve une structure secondaire de crémation (Dépôt de résidu en coffrage ?)



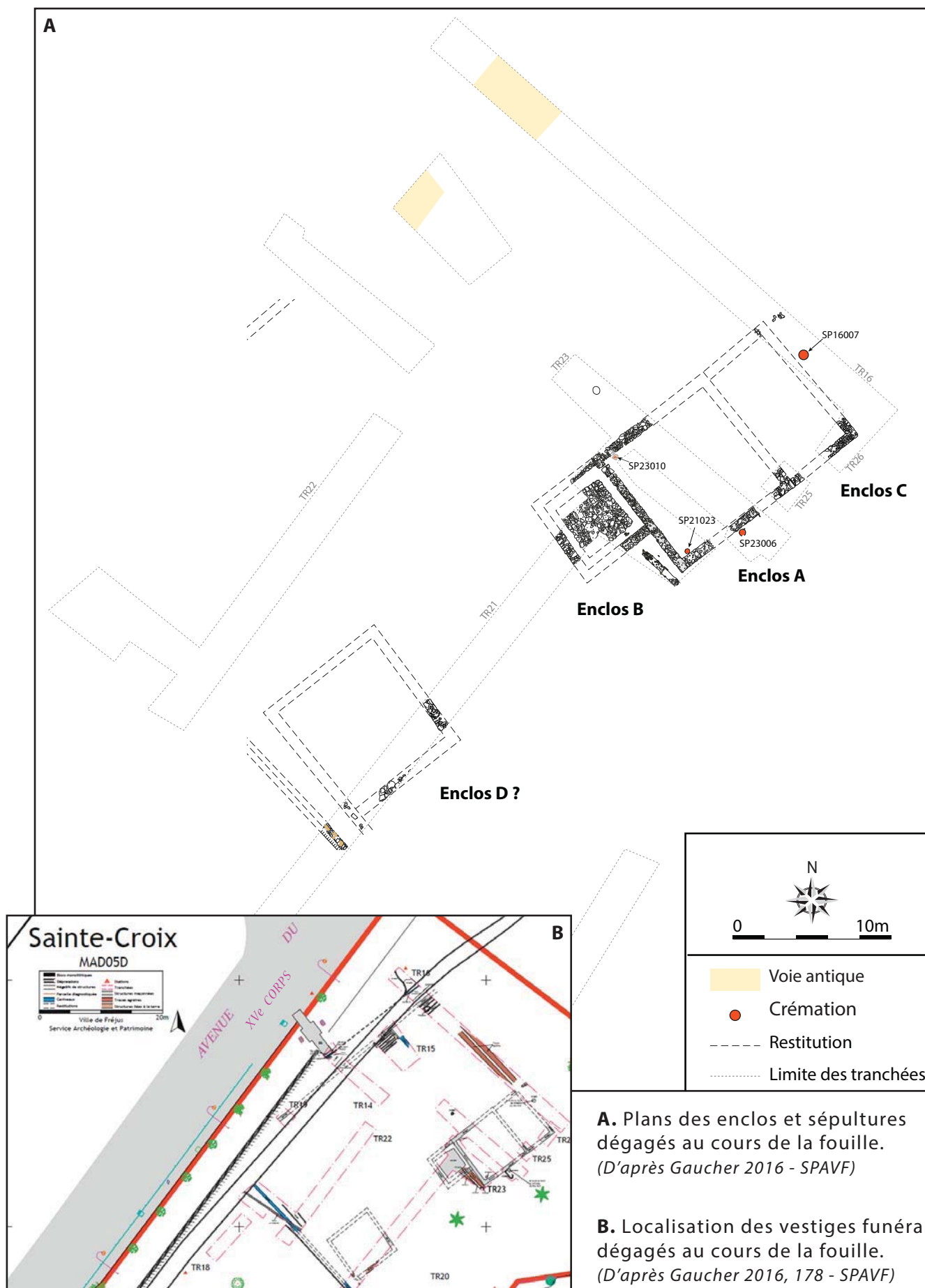
**B.** Vue depuis le sud des vestiges du bassin de Sainte-Croix 7 au premier plan.  
En arrière plan, le rempart proche de la Porte de Rome et une arche de l'aqueduc





**Plan des vestiges mis au jour sur le site de Saint-Lambert 2006**

DAO : A. Lattard, 2018 ; d'après K.-Y. Cotto, G. Gaucher et C. La Rocca (SAPVF) et Cotto 2011, 161, fig. 3  
 Service Archéologie et Patrimoine de la Ville de Fréjus



**Plan des vestiges mis au jour sur le site de Sainte-Croix/Entrée Est 2015**

DAO : A. Lattard, 2018 ; D'après Gaucher 2016  
Service Archéologie et Patrimoine de la Ville de Fréjus



**A.** Vue depuis le nord-est de la voie antique (le filet rouge correspond au passage de fils électriques)

*D'après Gaucher 2016, fig. 13 - Cliché SPAVF*



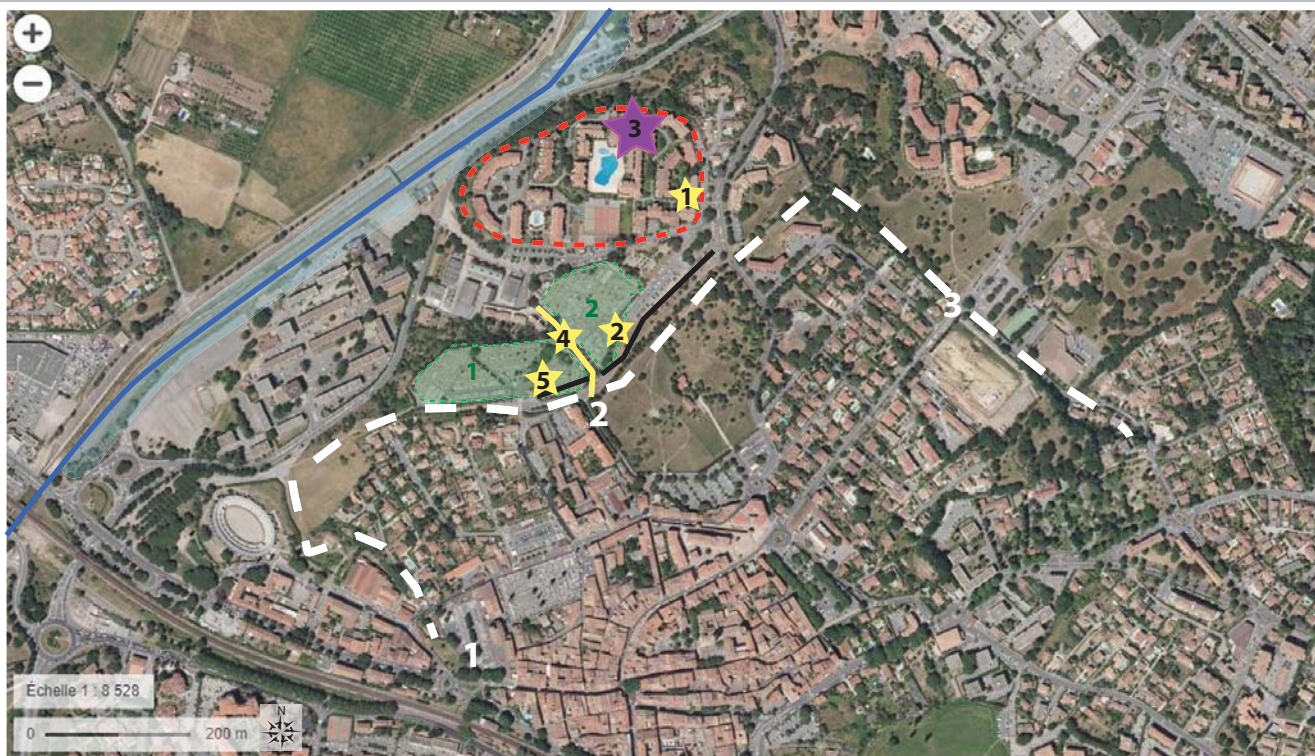
**B.** Vue depuis le nord-est des fondations de SB 21009 de l'enclos B

*D'après Gaucher 2016, fig. 23 - Cliché SPAVF*

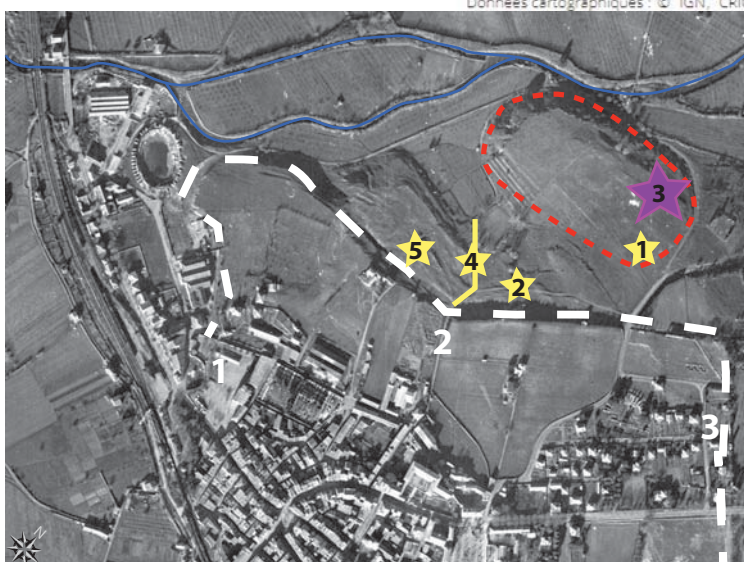


**C., D. et E.** Les sépultures SP 16 007, 21023, 23 006

*D'après Gaucher 2016, fig. 19, 24, 26 - Clichés SPAVF*

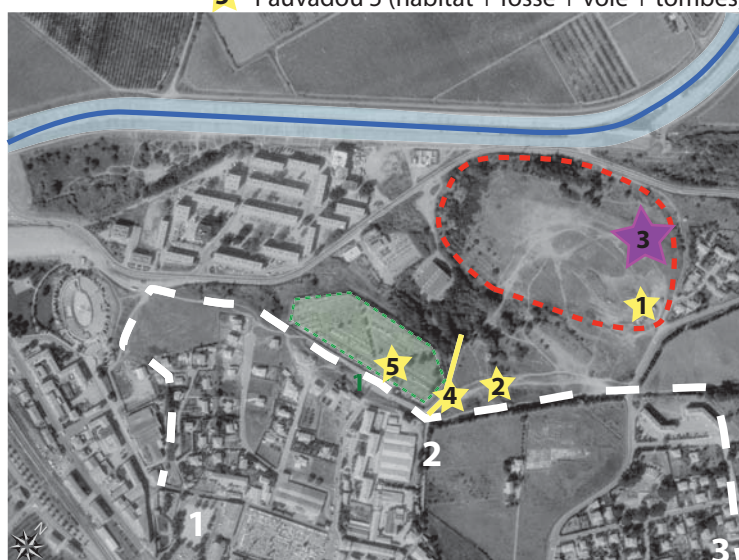


Données cartographiques : © IGN, CRIGE-PACA, Région Provence-Alpes-Côte d'Azur, Département du Var



**Vue aérienne du 28 Décembre 1943**  
 (remonterletemps.ign.fr)  
 Mission n° C3639-0691\_1943\_33526\_4003  
 Cliché n°4003 / Échelle : 1/14040 / Argentique


- Emprise du cimetière Saint-Etienne 1954 (1) et de son extension en 1980 (2)
- Ensemble immobilier du Pauvadou/Lagon Bleu
- Cours du Reyran
- Cours du Reyran (canalisé)
- Voie romaine
- Fossé (position approximative)
- 1** Porte des Gaules
- 2** Porte de l'Agachon
- 3** Porte de Rome
- ★ Pauvadou 3 : zones funéraires étudiées (1982-1985)
- ★ Pauvadou 1 (officine de potier)
- ★ Pauvadou 2 (habitat + dépotoir + fossé)
- ★ Pauvadou 4 (voie romaine et captation source)
- ★ Pauvadou 5 (habitat + fossé + voie + tombes)



**Vue aérienne du 24 Septembre 1978**  
 (remonterletemps.ign.fr)  
 Mission n°C3441-0041\_1978\_FR9084\_0194  
 Cliché n°194/ Échelle : 1/15010 / Argentique

**Vues aériennes récentes et anciennes (1943 et 1978) du lieu-dit Pauvadou**

DAO: A. Lattard, 2018 ; D'après Google Maps et Portail IGN (section Remonter le temps).



**A.** Vue du rempart arasé en 1939

**B.** Vestiges des *domus* suburbaines

1. Emplacement d'une mosaïque
2. Canalisation pour l'alimentation en eau des *villae*, depuis la source de l'Agachon

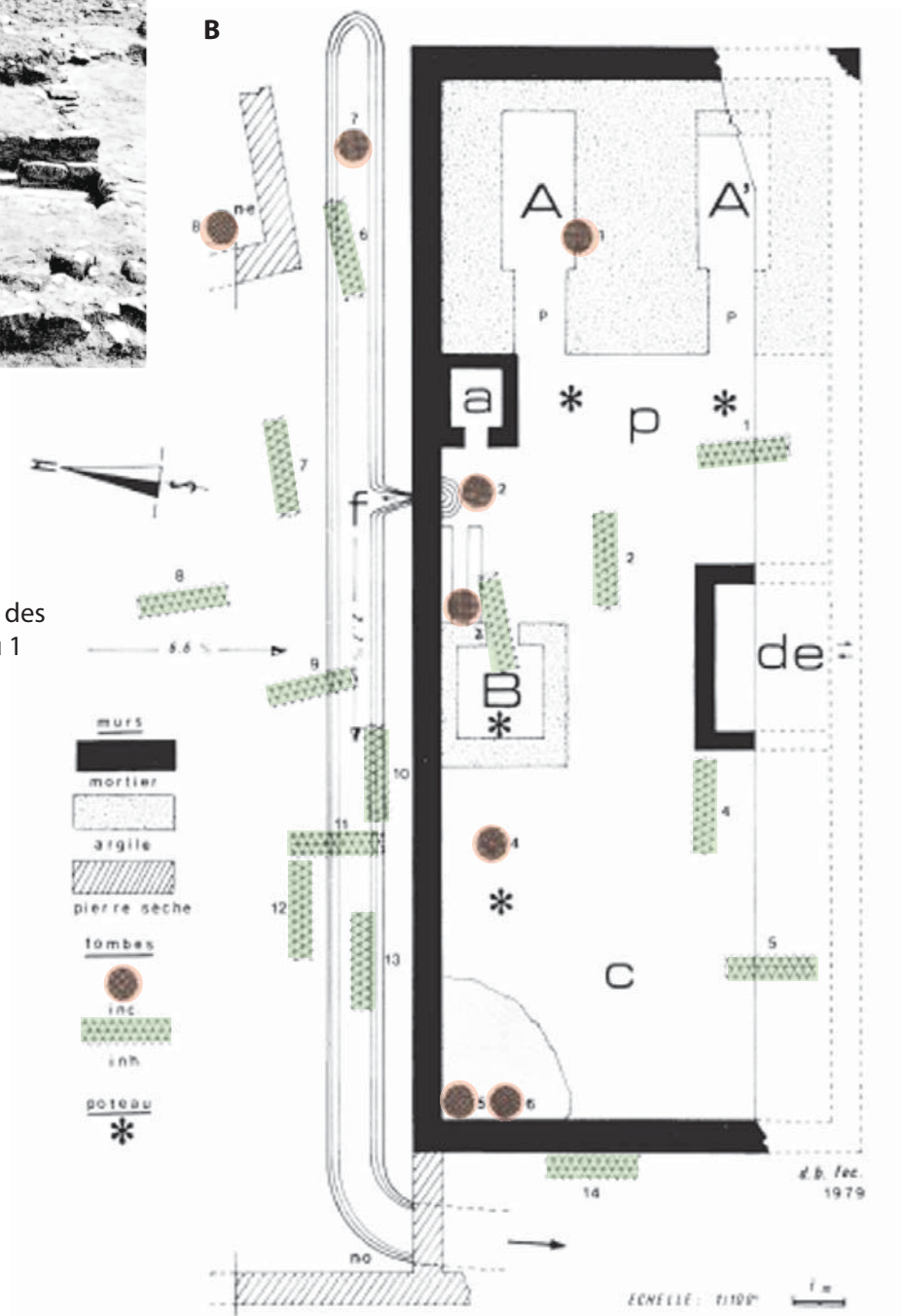
**C.** Crémation secondaire en amphore







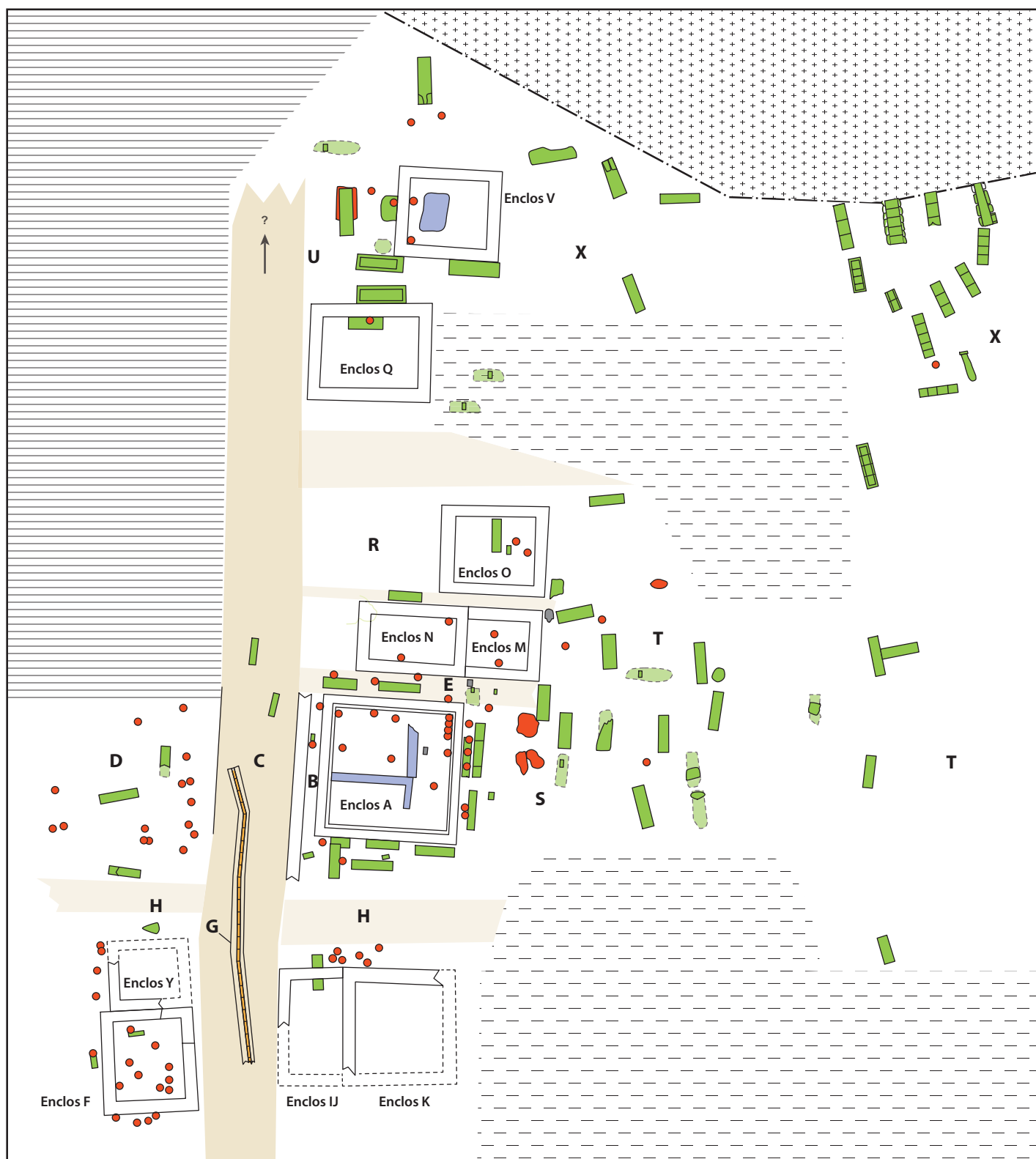
A. Cliché pris depuis le nord : au premier plan les fours de l'atelier de potier, puis la plaine du Pauvadou remontant jusqu'au rempart antique.









B. Plan schématique de l'atelier et des sépultures sur le site du Pauvadou 1 (échelle : 1/100e)

*Les inhumations sont surlignées en vert, les crémations en rouge.*





- A, A', B : fours principaux ;
- a : four annexe ;
- c : cours ;
- d : local de service ;
- e : entrée ;
- p : cours des praefurmia ;
- f : fossé.



**Vestiges antiques**

-  Inhumation
-  Crémation
-  Borne
-  Voie romaine
-  Cheminement secondaires
-  Réoccupation de l'Antiquité tardive

**Taphonomie du gisement**

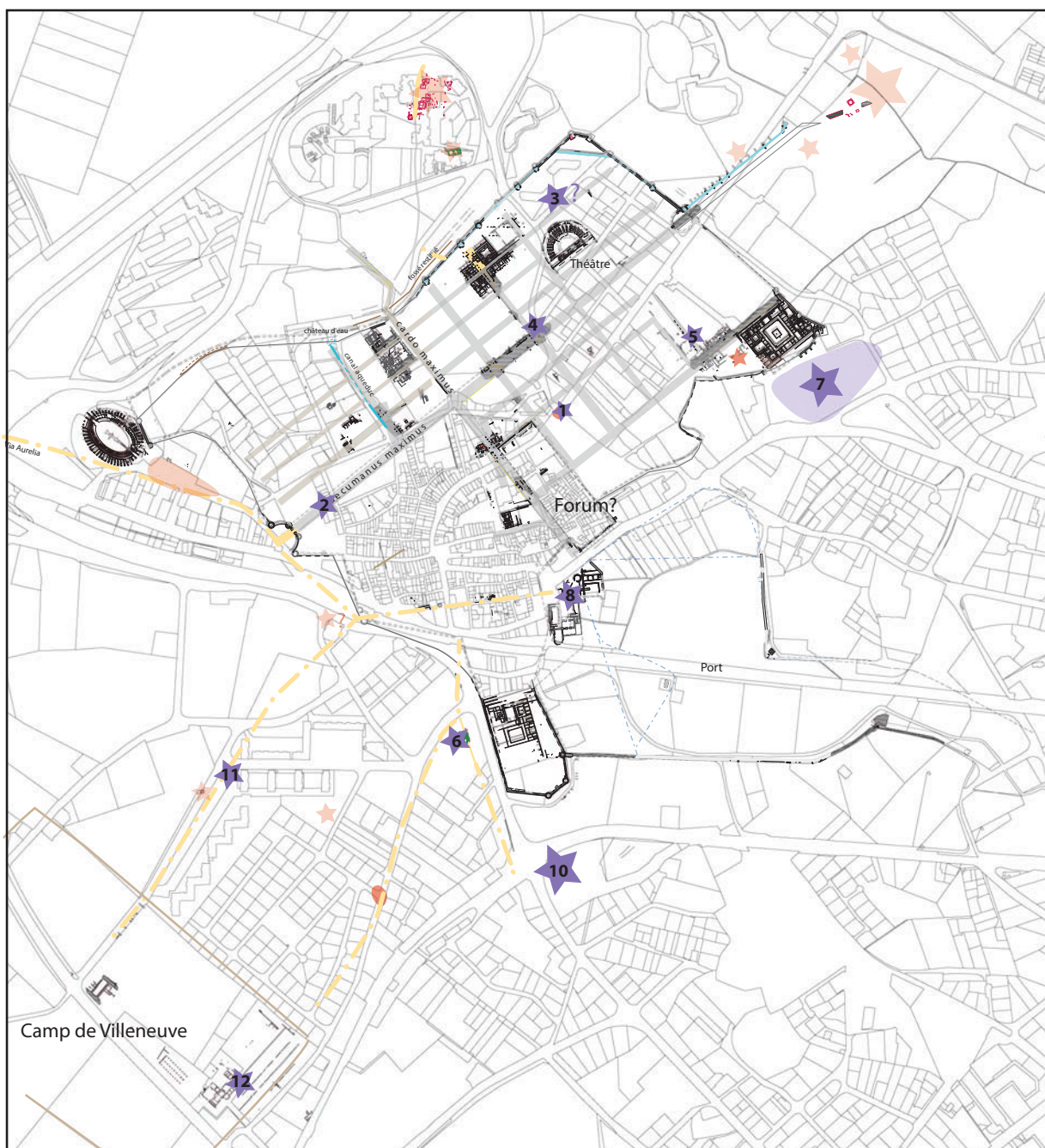
-  Zone arasée
-  Zone non explorée
-  Zone négative
-  Limite de l'emprise de fouille



0  10 m

**Plan des vestiges mis au jour sur le site du Pauvadou 3**

DAO : A. Lattard, 2018 ; d'après F. Laurier, 2017 (SDAV)



**Sites funéraires de l'Antiquité tardive**

**Sépultures intra-muros**







1. Croix d'Estelle
2. Rue Pie Bertagna / Place Agricola
3. Au nord du théâtre
4. Les Claus II
5. Les Poiriers

**Zones funéraires autour de l'enceinte antique**

6. Clos Saint-Antoine
7. Villa Marie
8. Porte Dorée
9. Le mausolée de la Tourrache
10. Au sud de la Butte Saint-Antoine
11. Chapelle Saint-Pierre ?
12. Camp de Villeneuve



0 500 m

-  Zones funéraires du Haut-Empire
-  Sépultures attribuée à l'Antiquité tardive
-  Emprise probable des zones funéraires de l'Antiquité tardive
-  réseau viaire
-  réseau viaire restitué
-  pile d'arche d'aqueduc

Fond de carte : plan cadastral

**Localisation des différentes zones funéraires de l'Antiquité tardive de Forum Iulii**

DAO : A. lattard 2018, d'après F. Laurier 2017 (SDAV) et Rivet *et al.* 2000, 456, fig.829

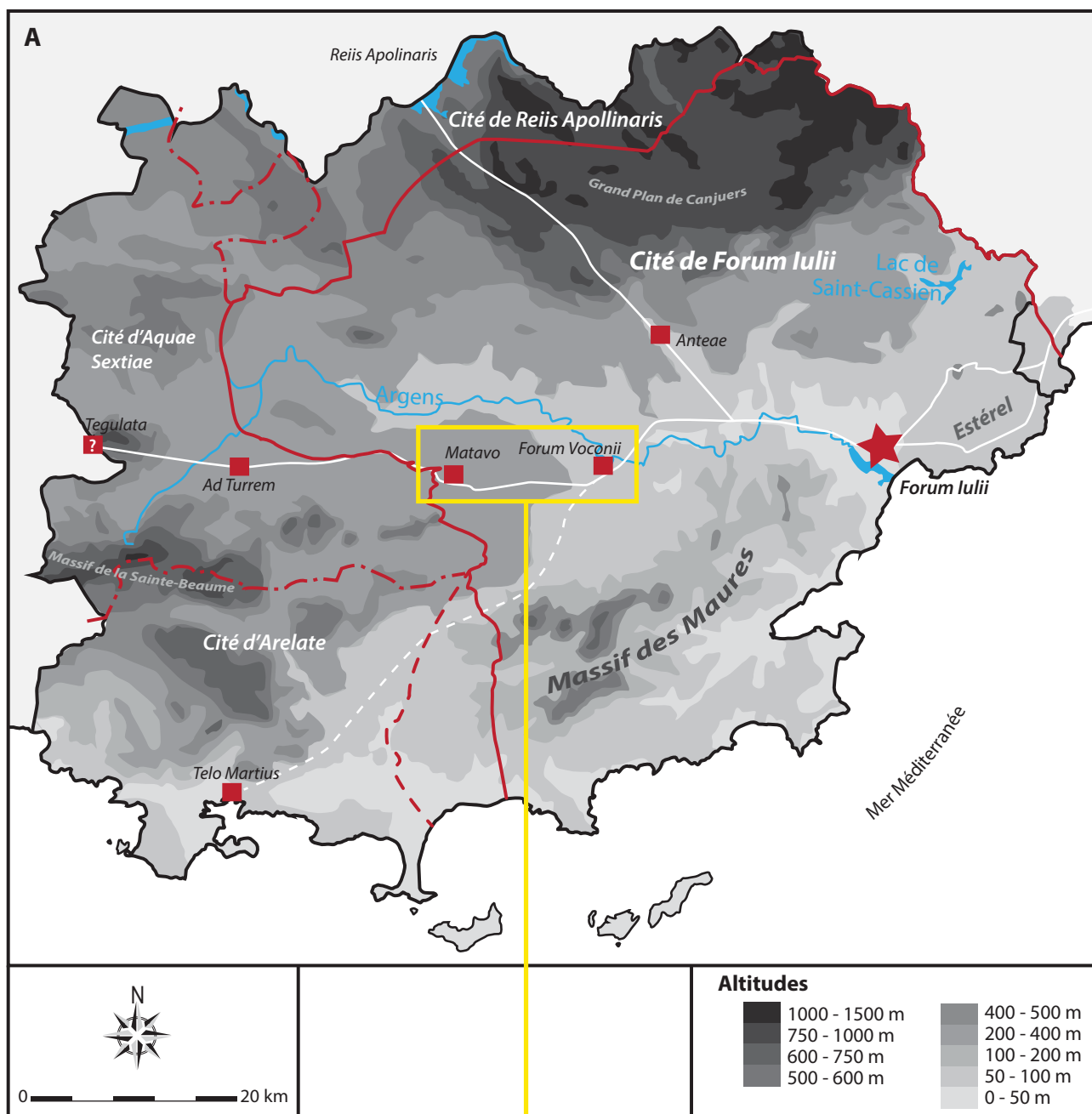
## PARTIE I

### LES DÉFUNTS DE LA CIVITAS DE *FORUM IULII* ET SON TERRITOIRE AU COURS DU HAUT-EMPIRE

---

#### CHAPITRE 3 – LE TERRITOIRE DE LA *CIVITAS* DE *FORUM IULII* ET SES DÉFUNTS

- Planche 3-01** Localisation des stations routières de *Matavo* et *Forum Voconii* au sein du territoire de la *civitas*
- Planche 3-02** Localisation des principaux sites du Haut-Empire autour de l'agglomération antique de *Forum Voconii*
- Planche 3-03** Vestiges de l'habitat de *Forum Voconii* dégagés au cours des opérations archéologiques programmées
- Planche 3-04** Vues aériennes des fouilles de l'agglomération antique de *Forum Voconii*
- Planche 3-05** Localisation des principaux sites autour de l'agglomération antique de *Forum Voconii*
- Planche 3-06** Stèles funéraires découvertes sur les parcelles du Domaine des Thermes
- Planche 3-07** Plan des vestiges mis au jour sur la parcelle jouxtant le site des Thermes
- Planche 3-08** Plan des vestiges mis au jour sur le site des Thermes
- Planche 3-09** Plan général des vestiges fouillés au Bläis au nord de l'agglomération antique de *Forum Voconii*
- Planche 3-10** *Matavo*
- Planche 3-11** Localisation des principaux sites du Haut-Empire autour de l'agglomération antique de *Matavo*
- Planche 3-12** Localisation des principaux sites autour de l'agglomération antique de *Matavo*
- Planche 3-13** Site de La Calade situé au nord de l'agglomération antique de *Matavo* (Fouilles 1956 et 1962)
- Planche 3-14** Site de La Guérine situé à l'ouest de l'agglomération antique de *Matavo* (Fouilles 1972)
- Planche 3-15** Site de La Grande Pièce situé à l'est de l'agglomération antique de *Matavo* (Fouilles 2009 et 2010)
- Planche 3-16** Limites des communes du Var au sein du territoire de la *civitas* de *Forum Julii*
- Planche 3-17** Carte des sites funéraires recensés sur le territoire de la *civitas* de *Forum Julii*



**A.** Carte de la civitas avec la localisation des stations routières (carrés rouges)

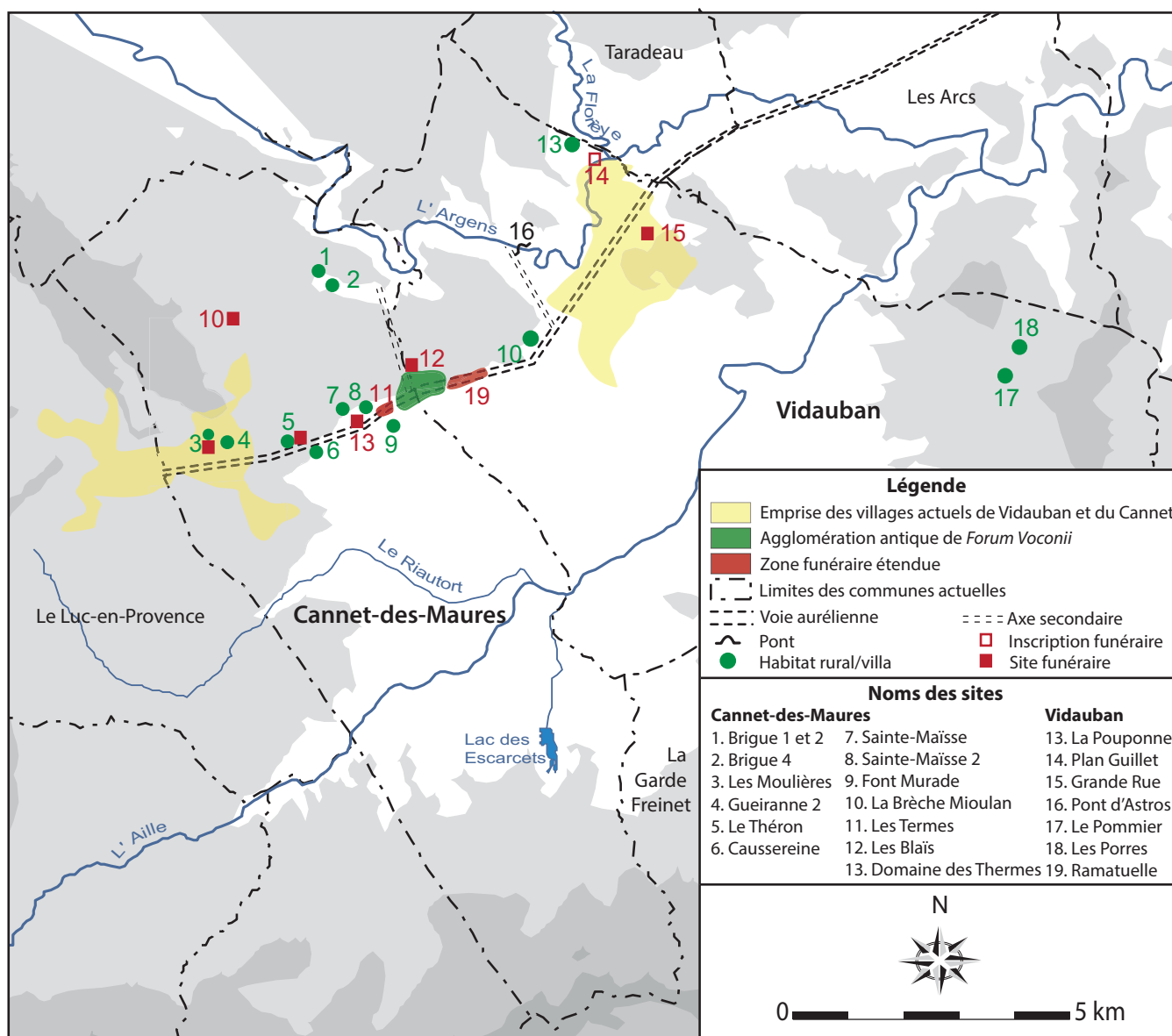


**B.** Localisation des stations routières de *Matavo* (Cabasse) et *Forum Voconii* (Cannet-des-Maures/Vidauban) sur fond de carte IGN actuel.

L'A8 suit approximativement le même tracé que la voie aurélienne

**Localisation des stations routières de *Matavo* et *Forum Voconii* au sein du territoire de la civitas**

DAO : A. Lattard 2018 ; D'après fonds de carte IGN (géoportail.fr)



Localisation des principaux sites du Haut-Empire autour de l'agglomération antique de *Forum Voconii*

DAO: A. Lattard, 2018 ; D'après Brun1999 et plan F. Laurier (SDAV).



A. Plan des vestiges de l'agglomération en 2005

B. Etiquette de plomb découverte lors des fouilles ayant permis l'identification définitive de l'agglomération  
D'après Bats, Martos 2008, fig.1 et 4






**A.** Vue aérienne depuis l'est des zones en cours de fouille (2003)



**B.** Vue aérienne depuis le sud des zones en cours de fouille (2003)

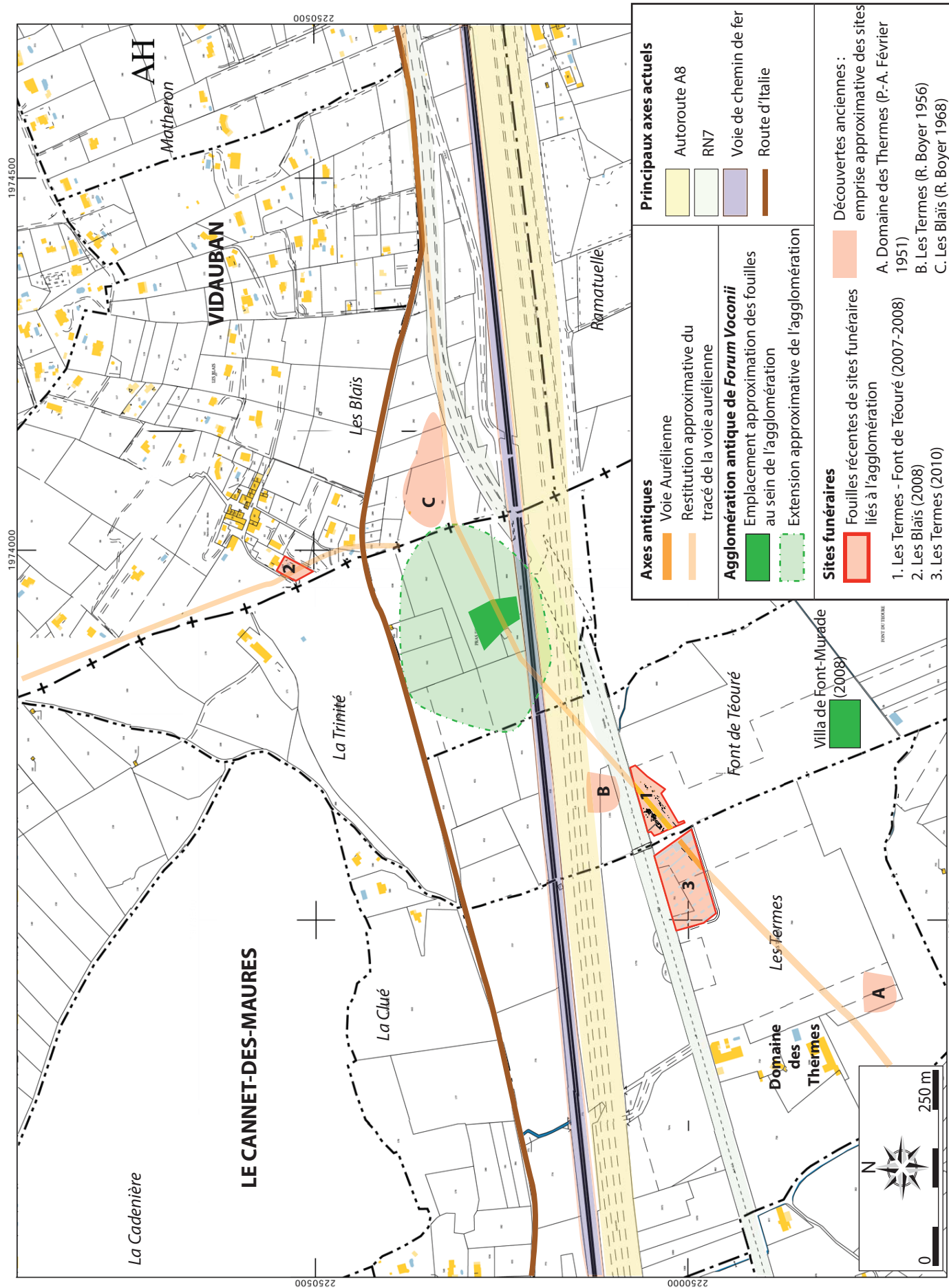
**C.** Vue aérienne depuis l'est des zones en cours de fouille au premier plan (2005).



**Vues aériennes des fouilles de l'agglomération antique de Forum Voconii**

*Clichés de l'Armée de terre ; D'après Congès, Martos 2003 (couverture et p.15) et 2005.*






**Localisation des principaux sites autour de l'agglomération antique de Forum Voconii**  
 DAO: A. Lattard, 2018 ; D'après Brun, Borréani 1999 et fond de carte cadastral (cadastre.gouv.fr)




**A.** Stèle funéraire de Caesia élevée par Lucius Arrentius, son mari  
D'après Gascoü, Martos 2000, fig.1  
Cliché C. Durand, AMU, CCJ-CNRS



**B.** Stèle funéraire de Lucius Arrentius, son mari  
D'après Gascoü, Martos 2000, fig.2  
Cliché C. Durand, AMU, CCJ-CNRS



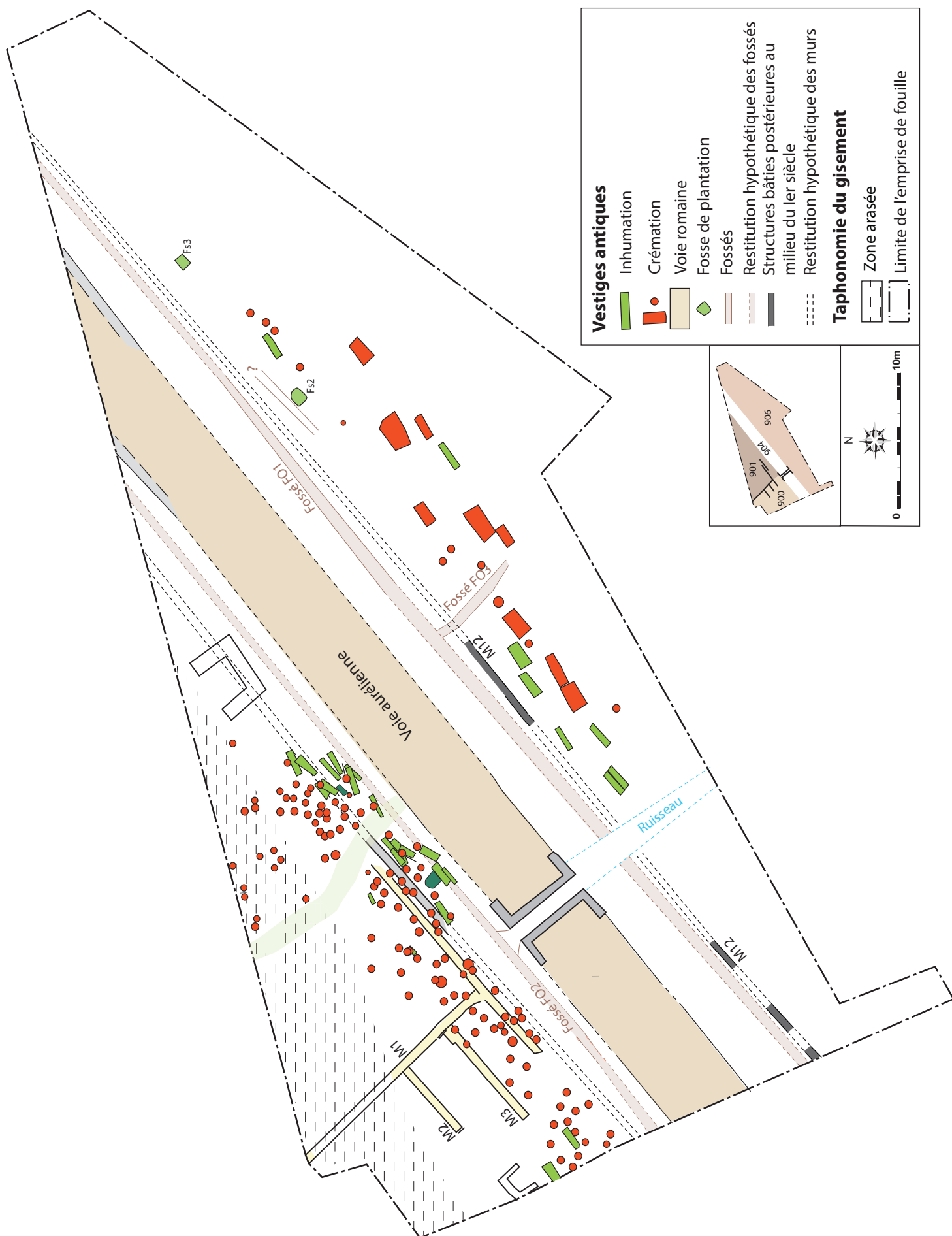
**C.** Stèle funéraire d'Ursa  
D'après Gascoü, Janon 1985, n°141  
Cliché CCJ-CNRS



**D.** Stèle funéraire de Tettia Messia  
D'après Gascoü, Janon 1985, n°147  
Cliché CCJ-CNRS

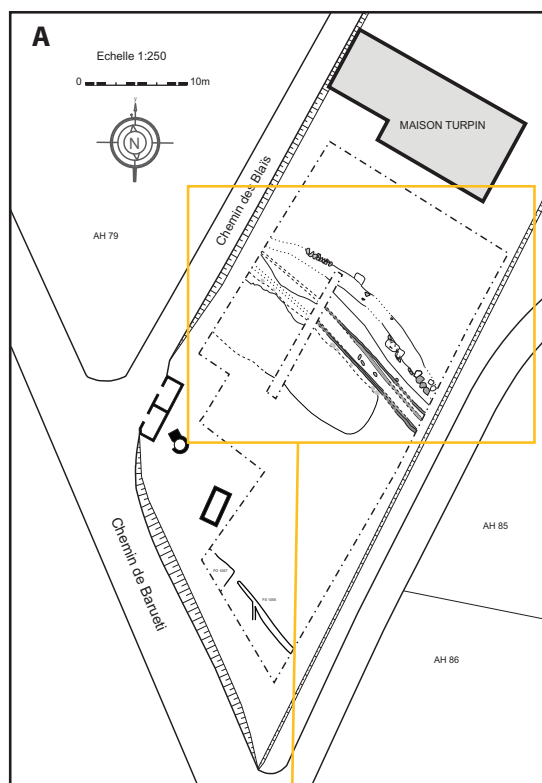


**Plan des vestiges mis au jour sur la parcelle jouxtant le site des Termes**  
 DAO : A. Lattard, 2018 ; Plan F. Laurier, 2017 (SDAV), d'après Digelmann 2011.



**Plan des vestiges mis au jour sur le site des Termes**

DAO : A. Lattard, 2018 ; Plan F. Laurier, 2017 (SDAV), d'après Martos et al. 2008



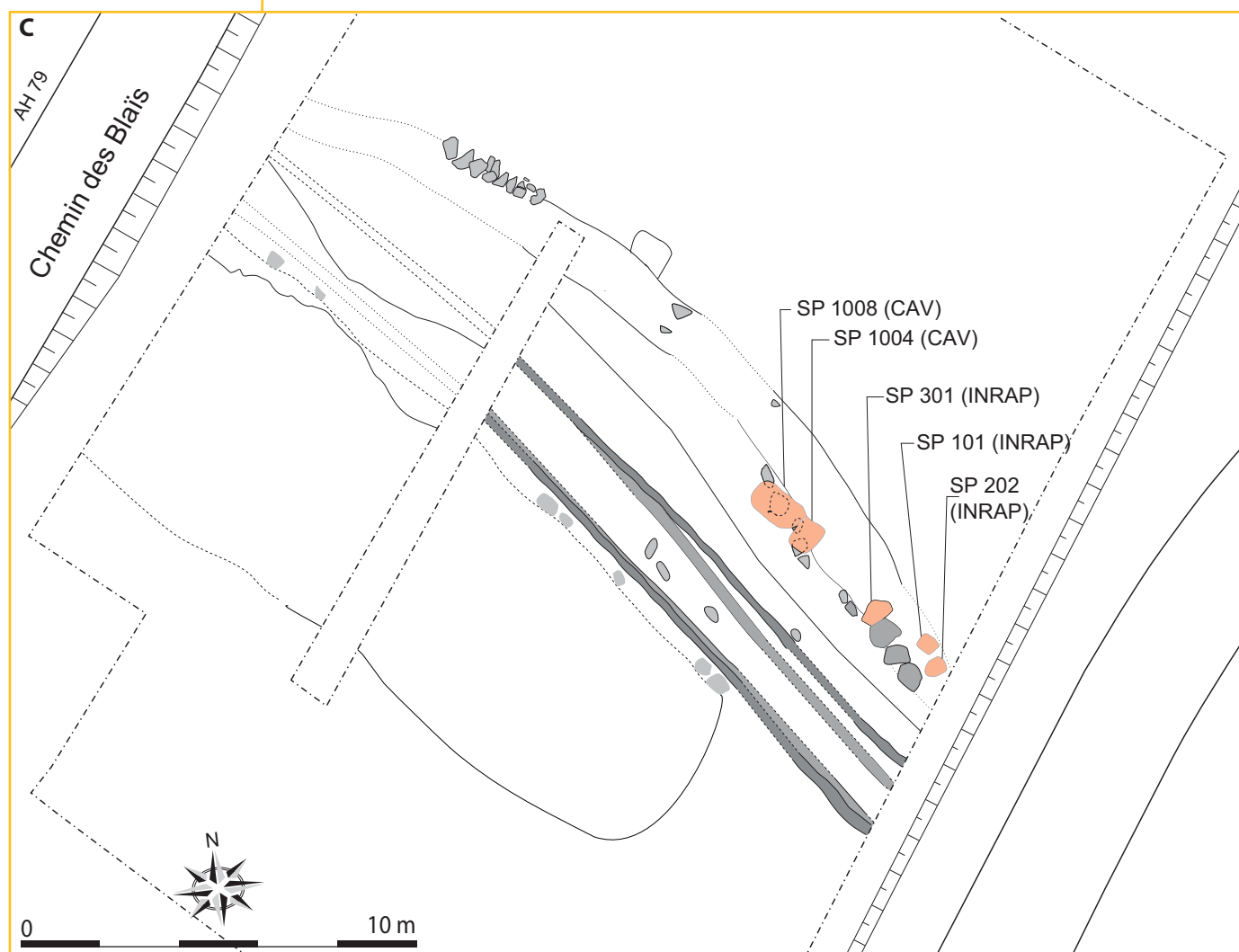
**A.** Plan général des vestiges dégagés lors de l'opération préventive des Blais

DAO : J.-B. Gaillard et M. Valente ; D'après Valente 2008, fig. 12 (Topo : F. Laurier (SDAV) ;

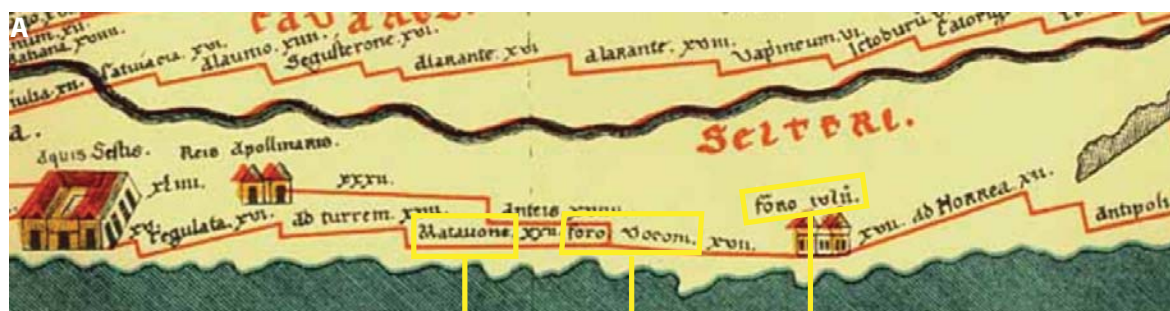
**B.** Voie romaine depuis le sud-est

Cliché M.Valente; d'après Valente 2008, 35, fig.24

**C.** Agrandissement de la zone comportant les vestiges antiques : la voie et cinq tombes



**A.** Extrait de la Table de Peutinger  
 D'après la Bibliotheca Augustana. Extrait de la Pars III - segment. III



Matauone  
 (Matavo)


Foro Voconium  
 (Forum Voconii)

Foro Iulii  
 (Forum Iulii)

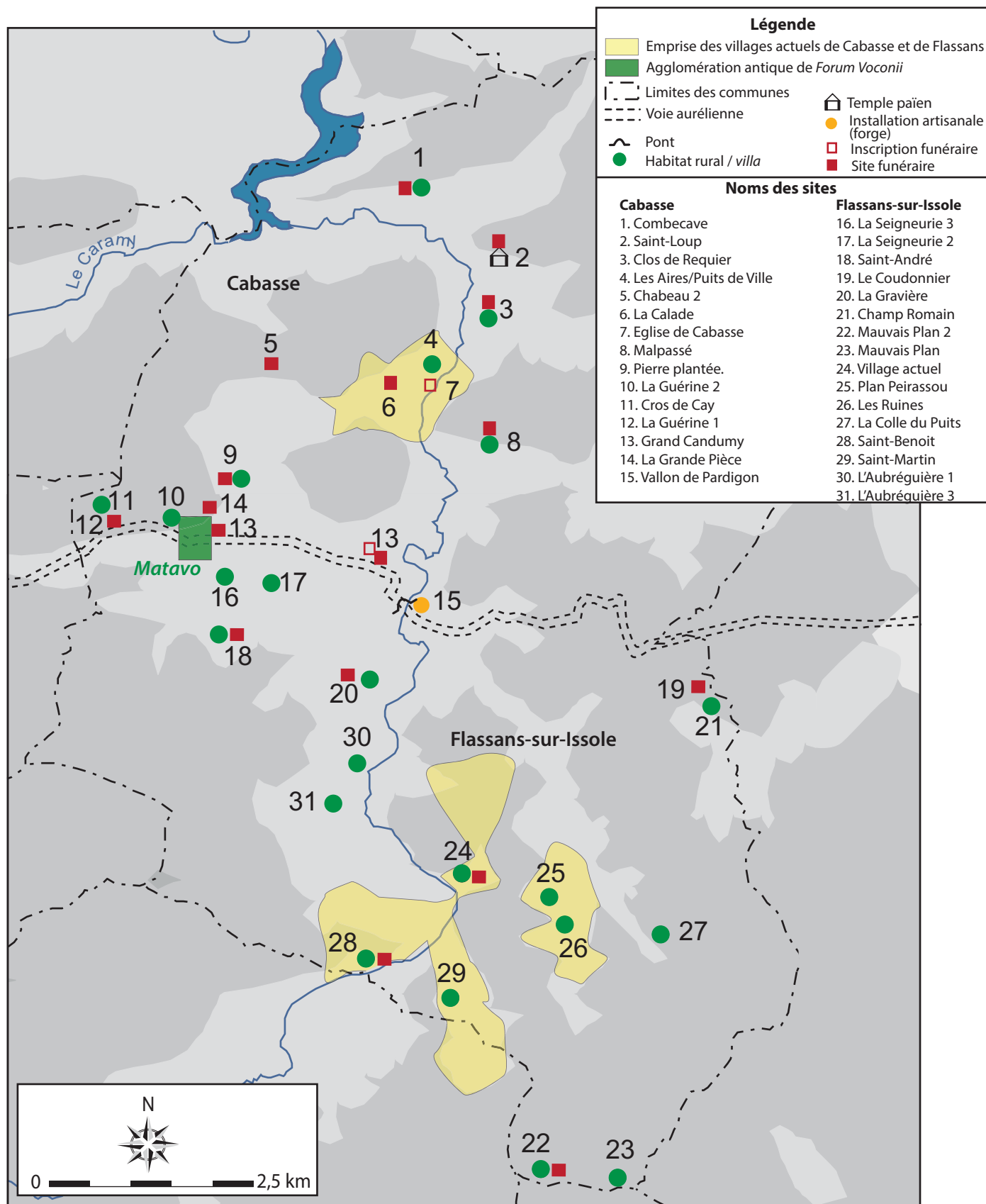


**B.** La dédicace du pagus Matauonicus à Caligula  
 D'après Bérard et al. 1993, 305, fig.3  
 Cliché Ph. Foliot, CCJ-CNRS

*Pro Salute  
 C(a)esaris, German(ici)  
 f(ili)ii, August(i),  
 pagus Matauonicus*

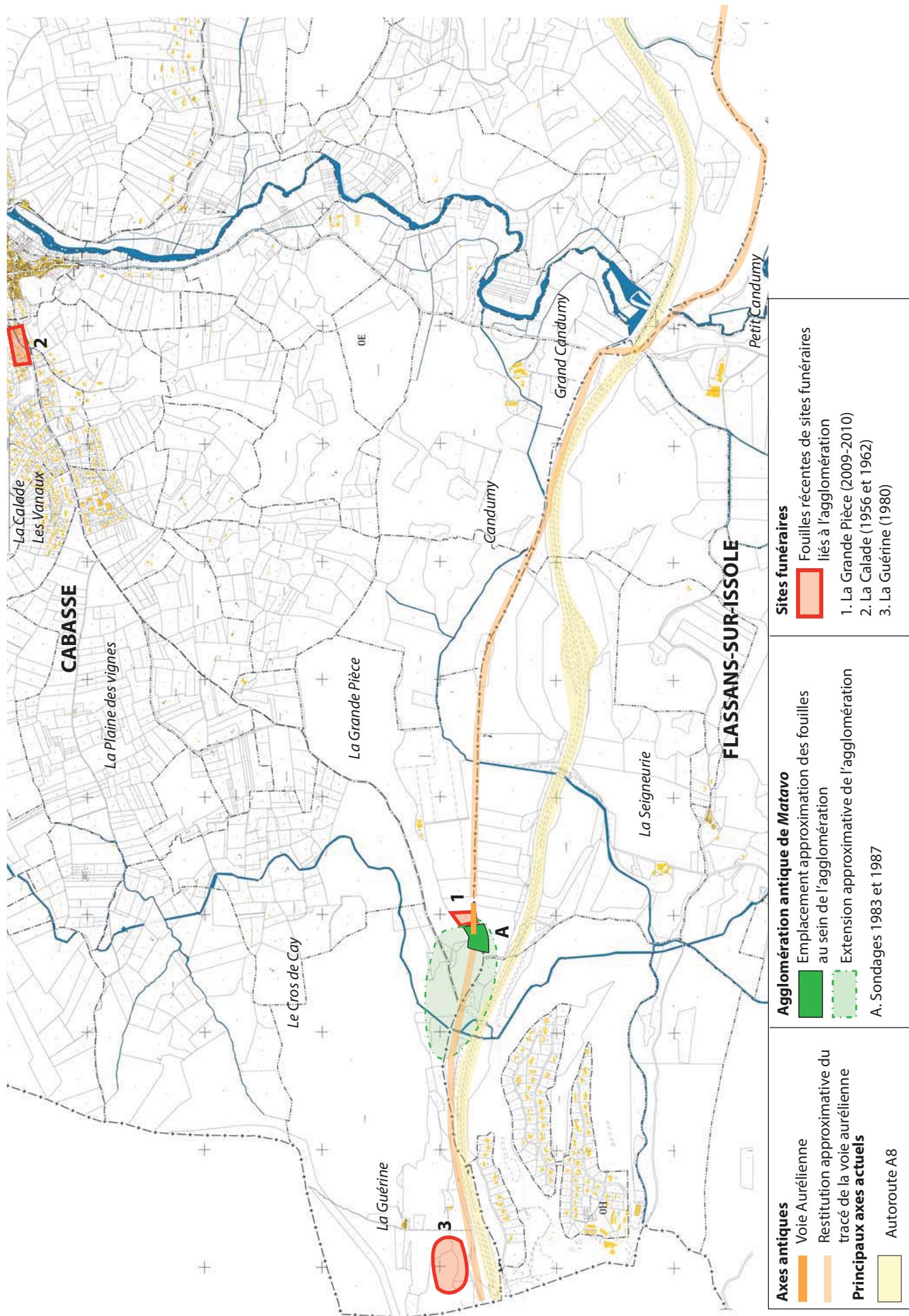


**C.** Petits bronzes à légende MATA  
 D'après Bérard et al. 1993, 305, fig.5  
 Cliché A. Chené, CCJ-CNRS



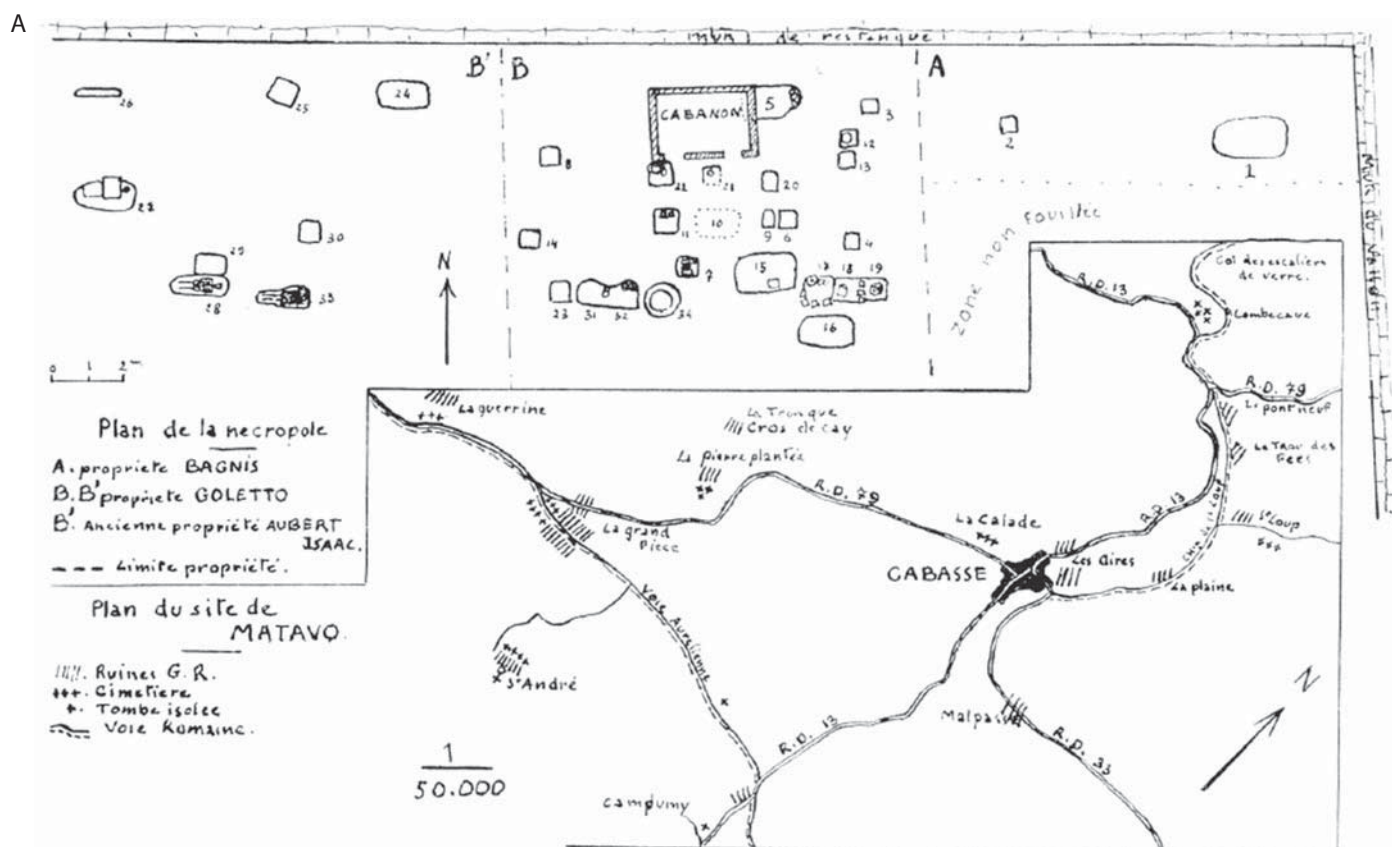
Localisation des principaux sites du Haut-Empire autour de l'agglomération antique de *Matavo*

DAO: A. Lattard, 2018 ; D'après Brun 1999 et plan F. Laurier (SDAV).




**Localisation des principaux sites autour de l'agglomération antique de Matavo**  
 DAO: A. Lattard, 2018 ; D'après Brun 1999 et fond de carte cadastral (cadastre.gouv.fr)





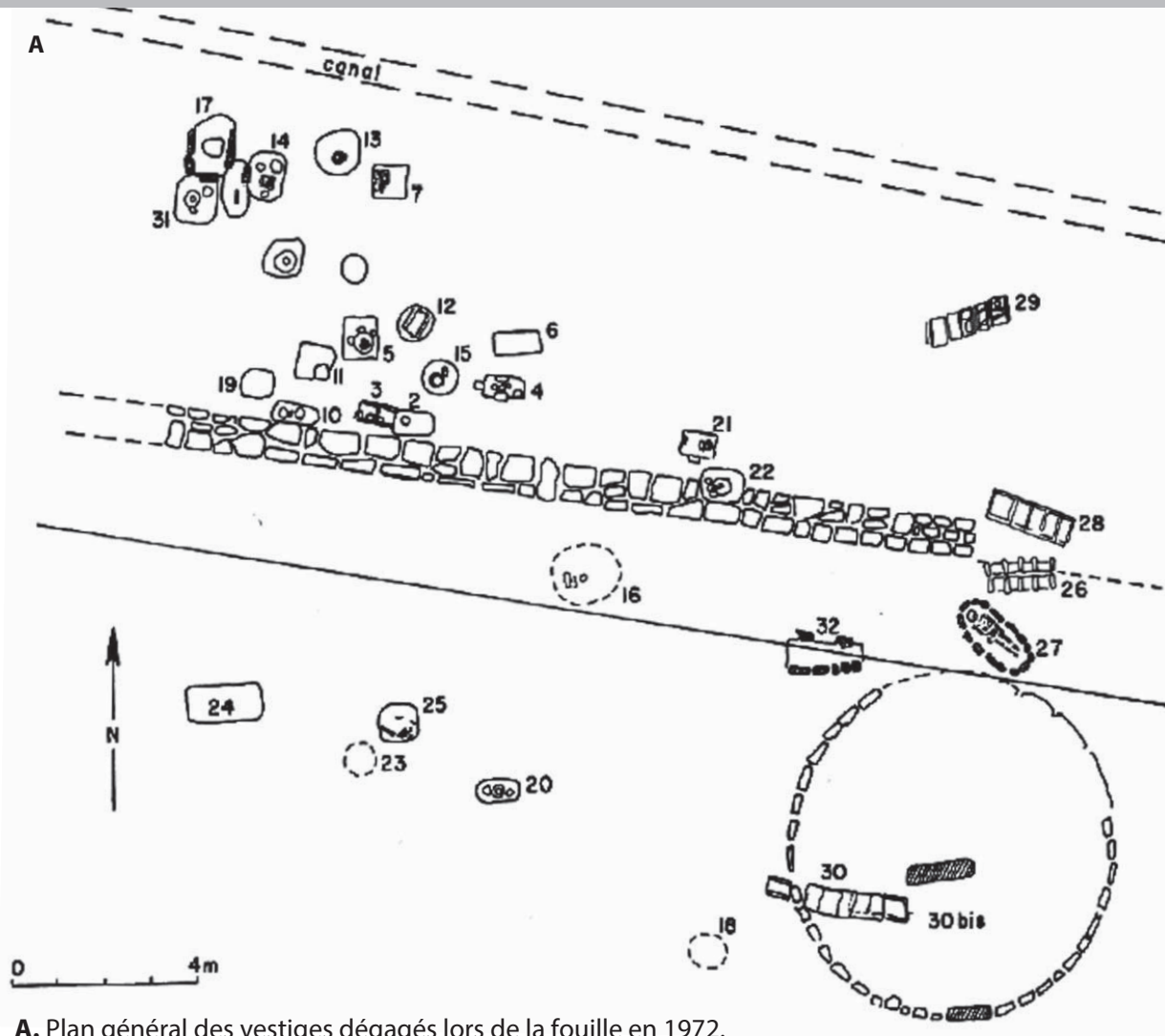
**A.** Plan général des vestiges dégagés lors de la fouille en 1956. Les vestiges dégagés en 1962 n'y figurent pas. D'après Bérard 1961, 106, fig.1



**B.** Vue depuis le sud-est du secteur où se trouve la zone funéraire de la Calade (en rouge ; aujourd'hui sous un lotissement). Cliché G. Bérard ; d'après Bérard 1961, 107, fig.3

**C.** Exemple d'une planche de tombe comprenant le relevé de terrain et le mobilier (SP 22) Dessins et relevé G. Bérard ; Bérard 1961, pl. XXII.

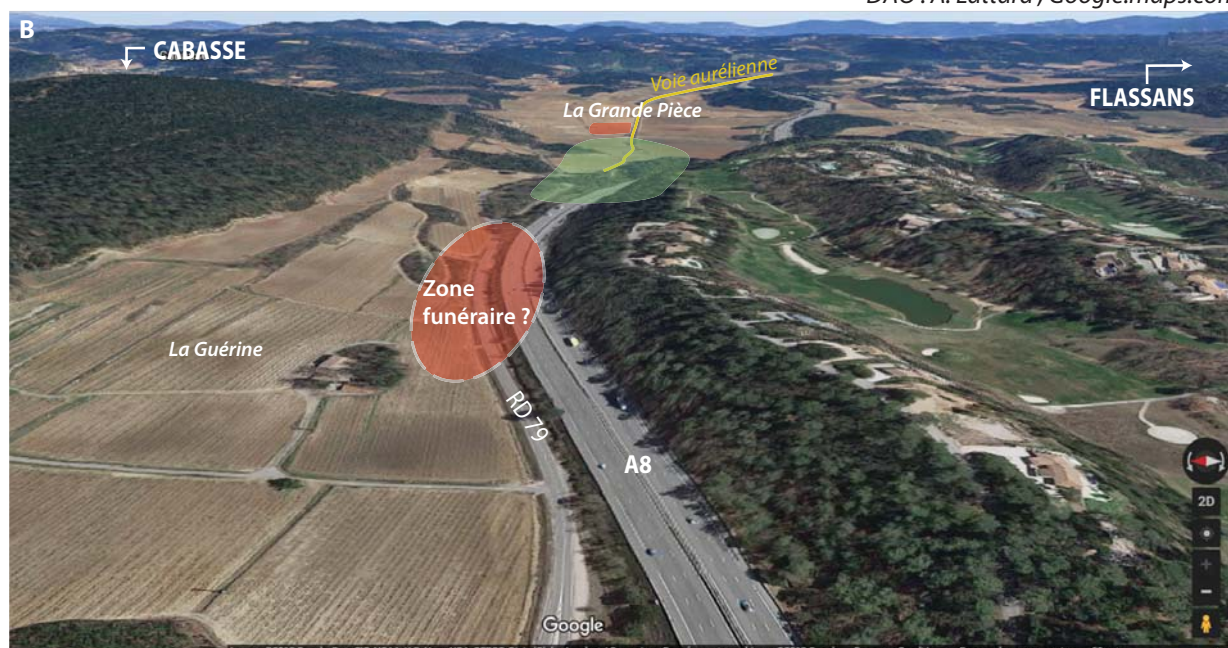




**A.** Plan général des vestiges dégagés lors de la fouille en 1972.  
D'après Bérard 1980, 20, fig.1

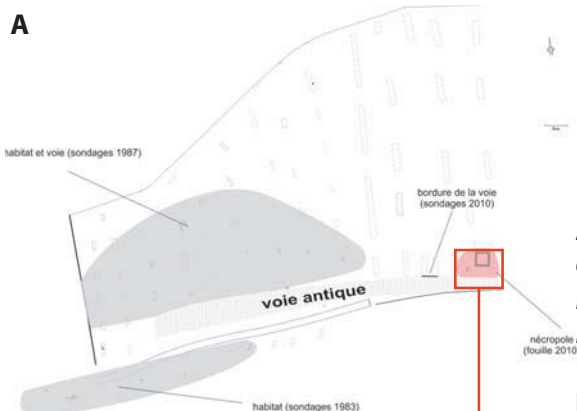
**B.** Vue depuis l'est du lieu-dit où se trouve la zone funéraire de la Guérine (en vert, l'emprise approximative de l'agglomération antique de *Matavo* ; en rouge : le site funéraire de La Grande Pièce (Valente 2010)).

DAO : A. Lattard ; Google.maps.com



**Site de La Guérine situé à l'ouest de l'agglomération antique de *Matavo* (Fouilles 1972)**

D'après Bérard 1980.



**A.** Plan général des vestiges dégagés entre 1983 et 2010 au lieu dit de La Grand' Pièce.

DAO : F. Laurier (SDAV) et M. Valente (CAV), 2010 ;

D'après Valente et al., à paraître, fig. 11

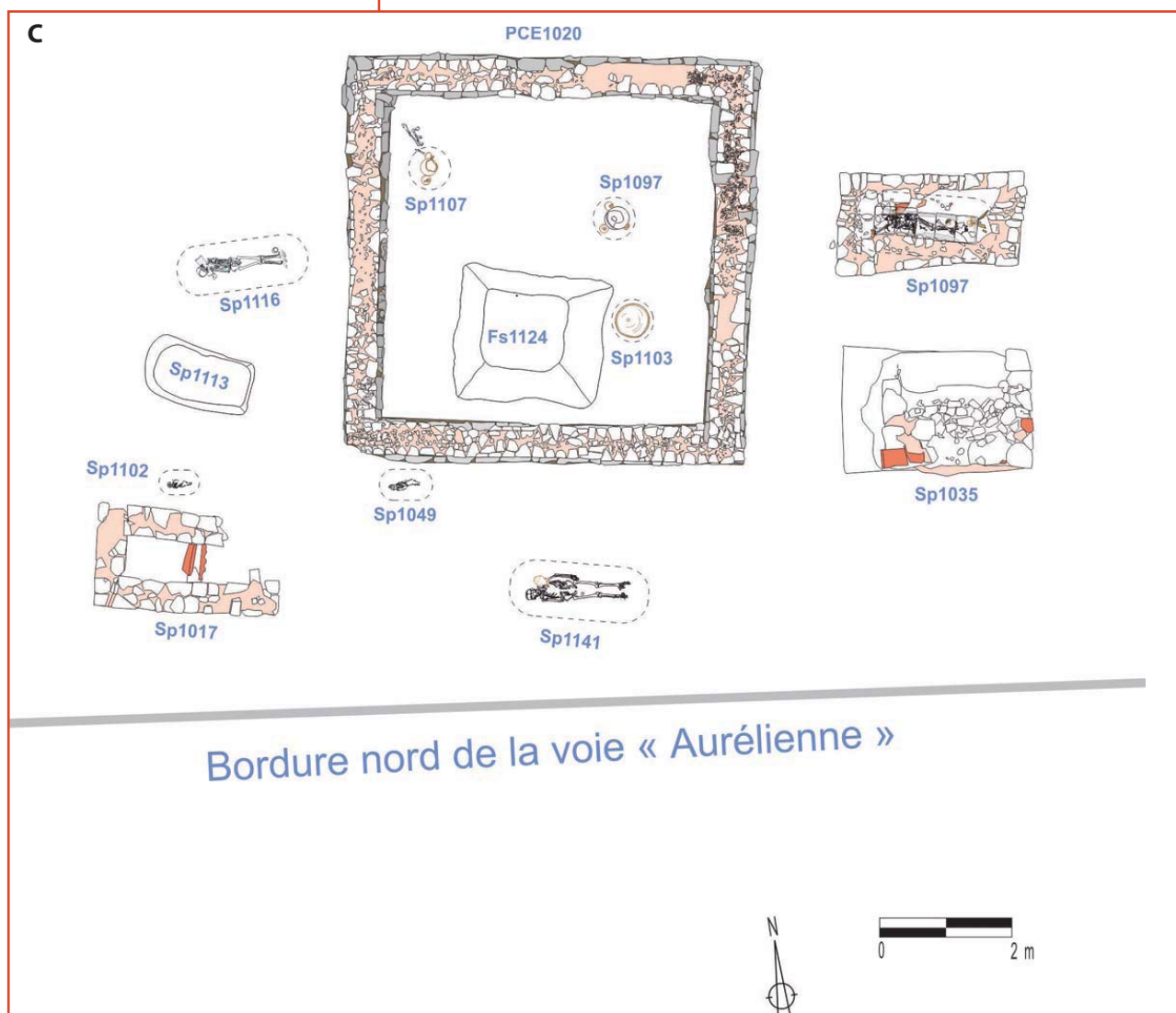
**B.** Vue aérienne du lieu-dit La Grand' Pièce avec, en rouge la localisation de l'espace funéraire mis au jour en 2010.

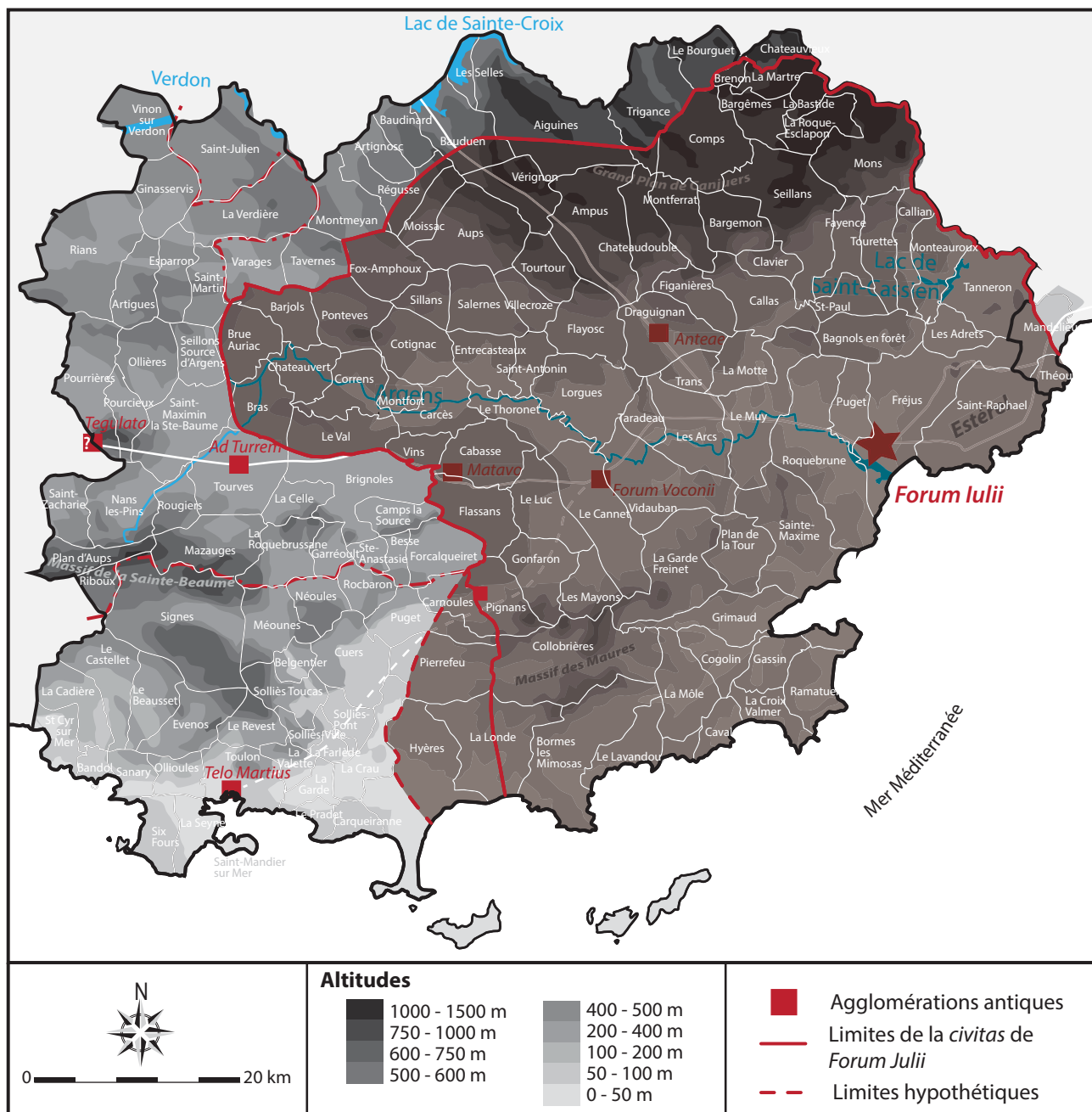
DAO : A. Lattard, 2018.

**C.** Plan général des vestiges découverts lors des fouilles de l'espace funéraire mis au jour en 2010.

DAO : M. Valente, P. Aycard, E. Henrion 2010 ;

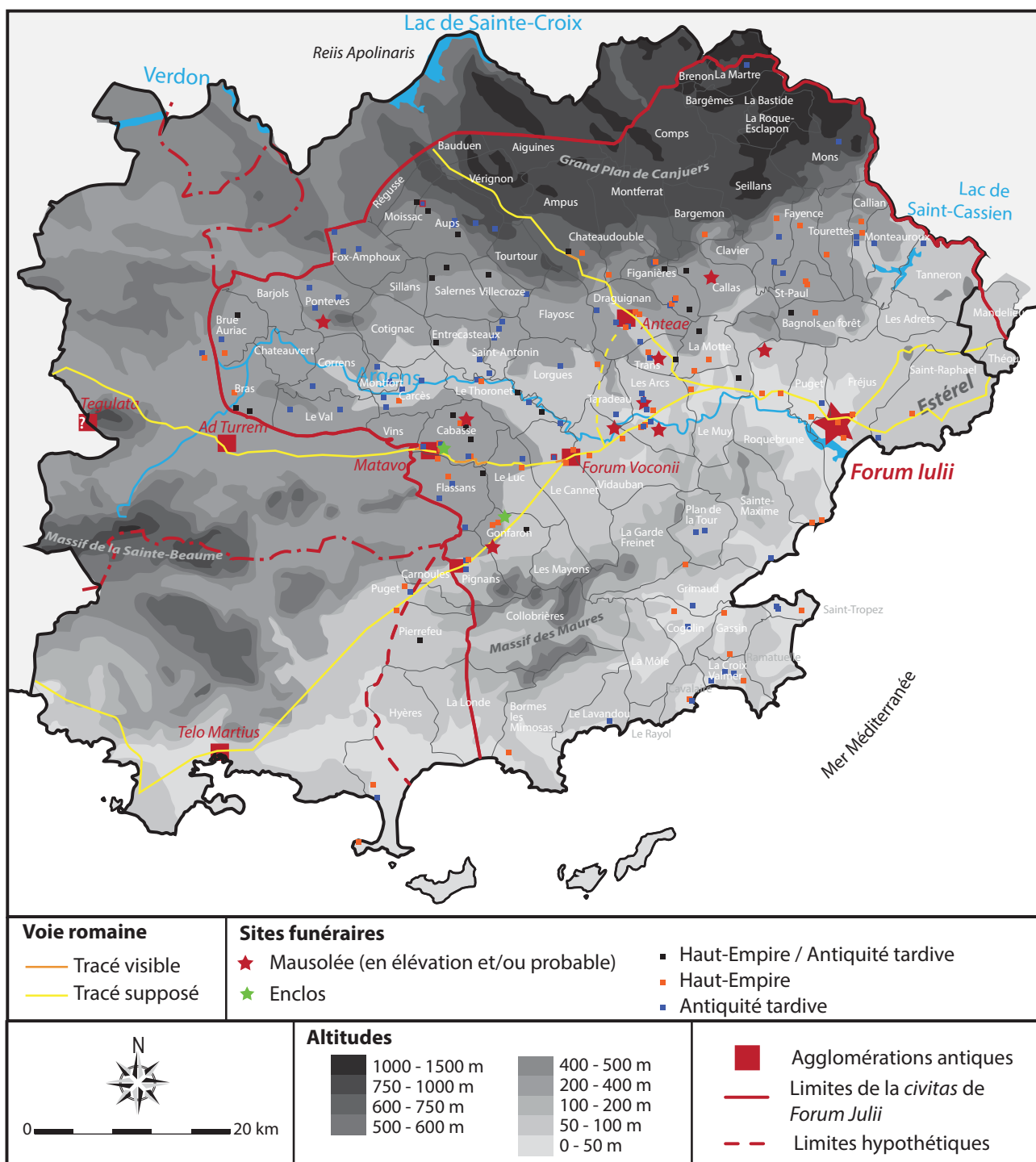
D'après Valente et al., à paraître, fig. 13





**Limites des communes du Var au sein du territoire de la *civitas***

DAO : A. Lattard 2018 ; D'après fonds de carte IGN (géoportail.fr)



Carte des sites funéraires recensés sur le territoire de la cité antique de *Forum Julii*  
 DAO : A. Lattard, 2017 d'après Brun 1999

**PARTIE II**  
**RESTITUTION DES GESTES ET DES PRATIQUES FUNÉRAIRES**  
**MÉTHODE D'ANALYSE DES STRUCTURES FUNÉRAIRES**

---

**CHAPITRE 4 – DONNÉES DISPONIBLES : UN ÉTAT DES LIEUX**

- Planche 4-01** Conditions difficiles des opérations archéologiques sur le site du Pauvadou 3 et de Saint-Lambert 1980
- Planche 4-02** Vues générales du site de Saint-Lambert 2006 en cours de fouille
- Planche 4-03** Vues générales du site des Termes en cours de fouille



### A. Site de Saint-Lambert 1980

Les archéologues poursuivent la fouille de quelques sépultures dans l'urgence tandis que débutent, à quelques mètres, les travaux en lien avec la création du Parking (STL80-Secteur I)

### B. Site du Pauvadou 3

Le temps imparti à la fouille n'a pas permis d'explorer toutes les structures funéraires identifiées sur le terrain. Afin d'obtenir des données supplémentaires et avant leur destruction, certaines tombes ont subi un « prélèvement à la pelle mécanique » grâce à l'utilisation d'un godet à dent destiné au terrassement et permettant un creusement profond contrairement au godet lisse. (n° de tombe inconnu)



### C. Site du Pauvadou 3

Les archéologues dégagent les enclos (IJ et K à gauche) et les tombes dans l'urgence alors que les engins de chantier détruisent les abords immédiats



**A.** Vue générale de la zone 1



**B.** Vue générale des dégâts sur la zone 2 après un violent orage...



**C.** Platrage d'un vase-ossuaire en céramique après son prélèvement dans la tombe (n° de tombe non identifié)





**A.** Vue générale depuis l'est du site en cours de fouille



**B.** Vue générale depuis l'ouest du site en cours de décapage



**C.** Fouille d'une sépulture secondaire à crémation en cours et prélèvement de l'intégralité du sédiment dans des sacs.

**PARTIE II**  
**RESTITUTION DES GESTES ET DES PRATIQUES FUNÉRAIRES**  
**MÉTHODE D'ANALYSE DES STRUCTURES FUNÉRAIRES**

---

**CHAPITRE 5 – POUR UNE APPROCHE ARCHÉOTHANATOLOGIQUE**

**Planche 5-01** Schéma récapitulatif de la typologie mise en place pour désigner les structures secondaires liées à la crémation des sites étudiés

**Planche 5-02** Exemple de l'enregistrement de la fouille en laboratoire du vase-ossuaire en céramique 900 101 (SP 900 096)



Réception du vase dans son emballage



Vue à l'ouverture



Premier nettoyage



Comblement d'infiltration et effondrement des fragments du vase à l'intérieur lors que le contenant était encore partiellement vide



Passe 1  
(dégagement d'une monnaie)



Passe 2



Passe 3



Passe 4



Passe 5



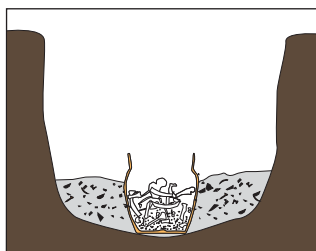
Fond du vase dans le bac de fouille

**Exemple de l'enregistrement de la fouille en laboratoire du vase-ossuaire en céramique 900 101 (SP 900 096)**

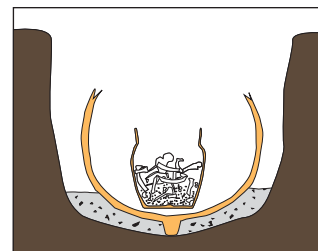
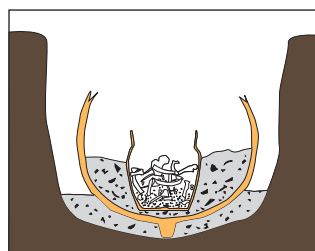
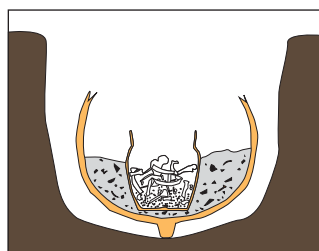
*Le démontage du vase au cours de la fouille a été inévitable du fait de son état de conservation (effondrement des restes osseux de la dernière passe). Clichés A. Lattard 2015.*

### Les dépôts mixtes

*En simple fosse*

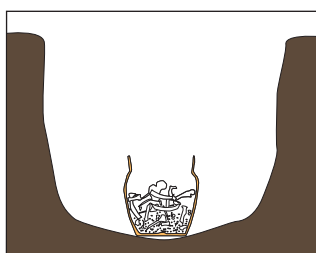


*En coffrage*

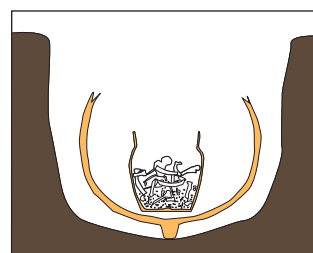


### Les dépôts de vase-ossuaire en fosse

*En simple fosse*

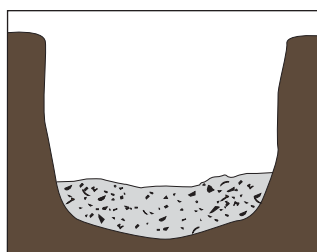


*En coffrage*

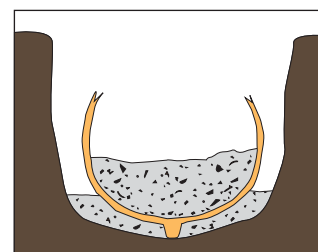
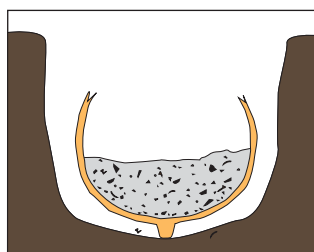


### Les dépôts de résidus de crémation

*En simple fosse*



*En coffrage*



### Schéma récapitulatif de la typologie mise en place pour désigner les structures secondaires liées à la crémation des sites étudiés

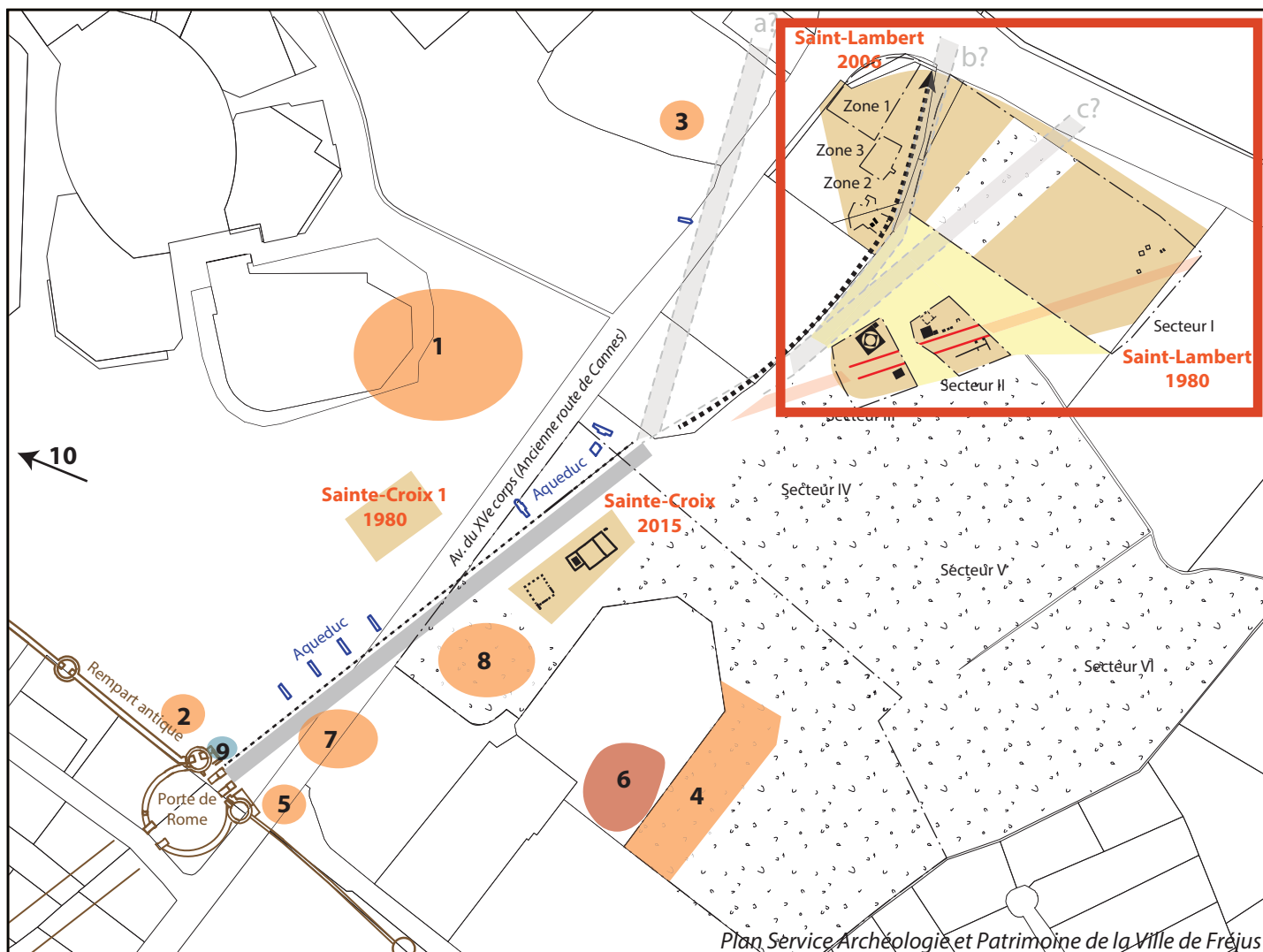
Le coffrage est ici représenté par une amphore (profil de Dressel 20, ici) mais il peut également se rapporter à des tegulae dans quelques cas. Les dépôts secondaires ne sont pas représentés puisqu'ils n'impactent pas directement l'identification typologique. DAO : A. Lattard 2016; D'après Castella 1999 et Ancel 2012.

**PARTIE III**  
**CARACTÉRISATION DES ESPACES FUNÉRAIRES**  
**ANALYSE INDIVIDUELLE DES SITES**

---

**CHAPITRE 6 – LES ESPACES FUNÉRAIRES DE SAINT-LAMBERT 1980**

- Planche 6-01** Plan des vestiges antiques mis au jour aux lieux-dits Sainte-Croix et Saint-Lambert
- Planche 6-02** Plan des vestiges mis au jour sur les sites de Saint-Lambert 1980 et Saint-Lambert 2006
- Planche 6-03** Plan des vestiges antiques mis au jour sur le site de Saint-Lambert 2006
- Planche 6-04** Plan des vestiges funéraires antiques mis au jour sur le Secteur I du site de STL80
- Planche 6-05** Plan des vestiges funéraires antiques mis au jour sur le Secteur II du site de STL80
- Planche 6-06** Plan des vestiges funéraires antiques mis au jour sur le Secteur III du site de STL80
- Planche 6-07** Plan des vestiges antiques mis au jour sur le site de Saint-Lambert 2006
- Planche 6-08** Proposition de restitution de l’emprise de la concession de Iulius Nessius
- Planche 6-09** Stèle funéraire dédiée à Epicarpia, par son mari, le triérarque Iulius Nessus
- Planche 6-10** Hypothèses de restitution des divisions internes des zones funéraires : Secteur II
- Planche 6-11** Hypothèses de restitution des divisions internes des zones funéraires : Secteur III
- Planche 6-12** Hypothèses de restitution des divisions internes des zones funéraires : Secteur I
- Planche 6-13** Proposition de restitution des limites des divisions internes de la zone 1
- Planche 6-14** Proposition de restitution des limites des divisions internes de la zone 3
- Planche 6-15** Récapitulatif des principales caractéristiques des structures primaires de crémation des sites de Saint-Lambert 1980 et 2006
- Planche 6-16** Représentation des différentes régions anatomiques au sein des structures primaires des sites de Saint-Lambert 1980 et 2006.
- Planche 6-17** Restes osseux issus des structures primaires de crémation des sites de Saint-Lambert 1980 et 2006
- Planche 6-18** Récapitulatif des principales caractéristiques des sépultures secondaires de crémation du site de Saint-Lambert 1980
- Planche 6-19** Récapitulatif des principales caractéristiques des sépultures secondaires de crémation du site de Saint-Lambert 1980
- Planche 6-20** Récapitulatif des principales caractéristiques des sépultures secondaires de crémation du site de Saint-Lambert 1980
- Planche 6-21** Récapitulatif des principales caractéristiques des sépultures secondaires de crémation du site de Saint-Lambert 1980 (4/4)
- Planche 6-22** Récapitulatif des principales caractéristiques des sépultures secondaires de crémation des zones 1 et 2 du site de Saint-Lambert 2006
- Planche 6-23** Récapitulatif des principales caractéristiques des sépultures secondaires de crémation de la zone 3 du site de Saint-Lambert 2006
- Planche 6-24** Répartition typologique des sépultures secondaires à crémation des sites de Saint-Lambert 1980 et 2006
- Planche 6-25** Taux de détermination des restes osseux issus des sépultures des sites de Saint-Lambert 1980 et 2006
- Planche 6-26** Graphique des masses totales des restes osseux brûlés présents dans 112 sépultures secondaires à crémation (sélection) des sites de Saint-Lambert 1980 (91 tombes) et Saint-Lambert 2006 (21 tombes)
- Planche 6-27** Graphique des masses totales et répartition par section anatomique des restes osseux brûlés dans les vases-ossuaires des structures secondaires à crémation des sites de Saint-Lambert 2006 et 1980
- Planche 6-28** Récapitulatif des principales caractéristiques des structures de crémation indéterminées du site de Saint-Lambert 1980
- Planche 6-29** Récapitulatif des principales caractéristiques des inhumations de sujets immatures du site de Saint-Lambert 1980
- Planche 6-30** Récapitulatif des principales caractéristiques des inhumations de sujets adultes, plurielles et indéterminées du site de Saint-Lambert 1980
- Planche 6-31** Récapitulatif des principales caractéristiques des inhumations de sujets adultes, plurielles et indéterminées du site de Saint-Lambert 2006
- Planche 6-32** Données sur la conservation globale des restes osseux des sépultures à inhumation



Plan Service Archéologie et Patrimoine de la Ville de Fréjus



0 100 m

**Les axes de communication**

**Via per Alpes Maritimas (Voie aurélienne)**

- Voie théorique Via per Alpes Maritimas
- - - 3 hypothèses du prolongement de la Via per Alpes Maritimas
  - a : le long du tracé de l'Aqueduc
  - b : entre les deux secteurs fouillés (SL06 et STL)
  - c : au sein du secteur I de STL (secteur exempt de sépulture)

**Voie littorale**

- Tronçon identifié de la Voie littorale
- Restitution du tracé de la Voie littorale

**Voie moderne**

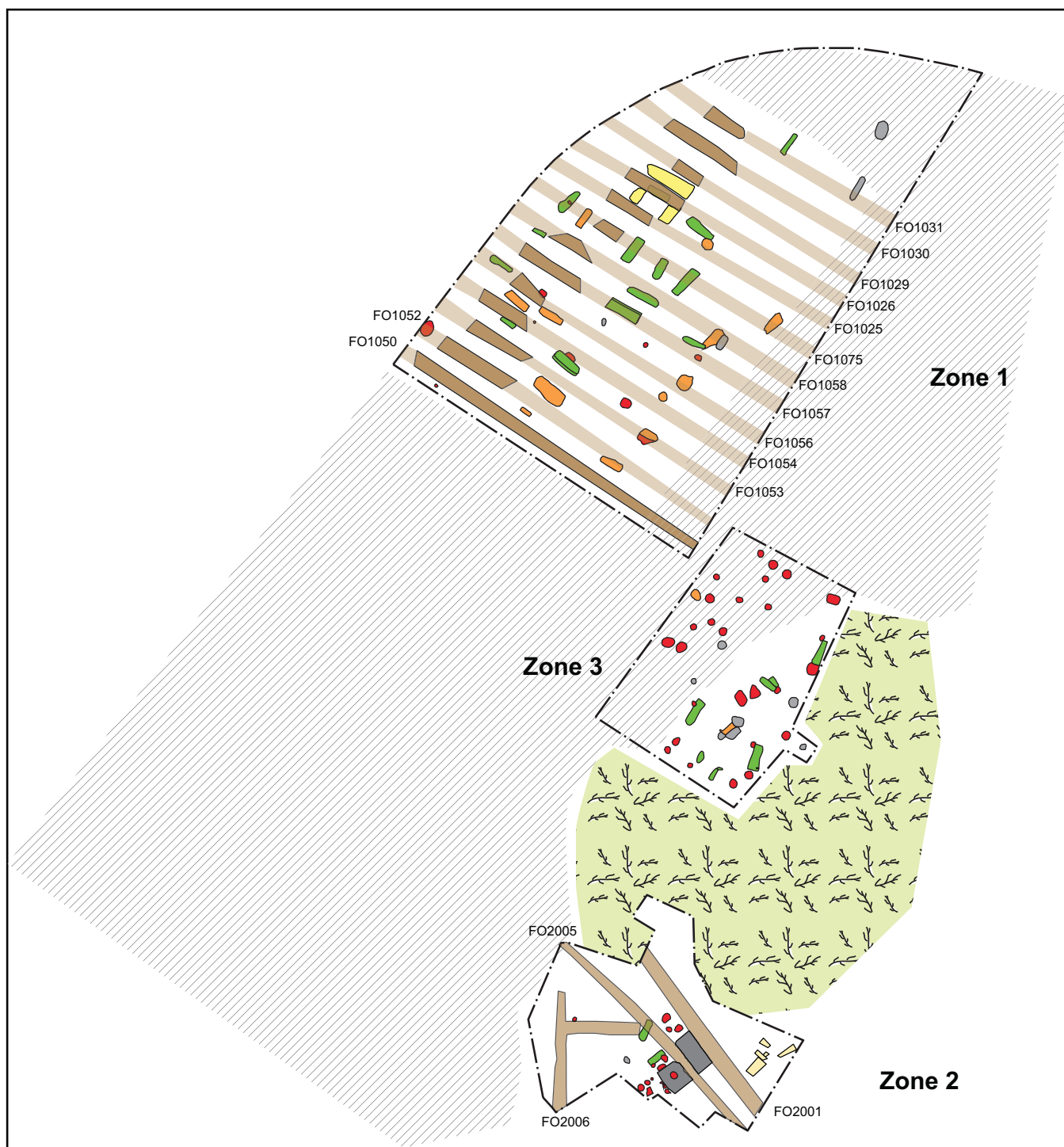
- ..... Passage de la voie moderne

**Les sites antiques du secteur**

- Sainte-Croix 2014**
- Emprise des zones fouillées
- Zone non explorée à STL
- Emprise reconnue lors des fouilles des zones funéraires
- Secteur exempt de sépultures
- Epandage de mobilier en lien avec des ateliers de potier
- Atelier de potier (four)

- Indices d'ateliers de potier**
1. Sainte-Croix 2 (1980)
  2. Sainte-Croix 5 (1988)
  3. Sainte-Croix 6 (1936)
  4. Sainte-Croix/entrée est (2015)
  5. Porte de Rome (1983)
  6. Ecole des Oliviers (2017)
  7. Avenue du XVe Corps (1979)
  8. Saint-Lambert 9 (1984)
- Installation publique (fontaine)**
9. Sainte-Croix 7 (1983)
- Habitat extramuros**
10. Sainte-Croix 3





0 20m

Service Archéologie et Patrimoine  
Ville de Fréjus

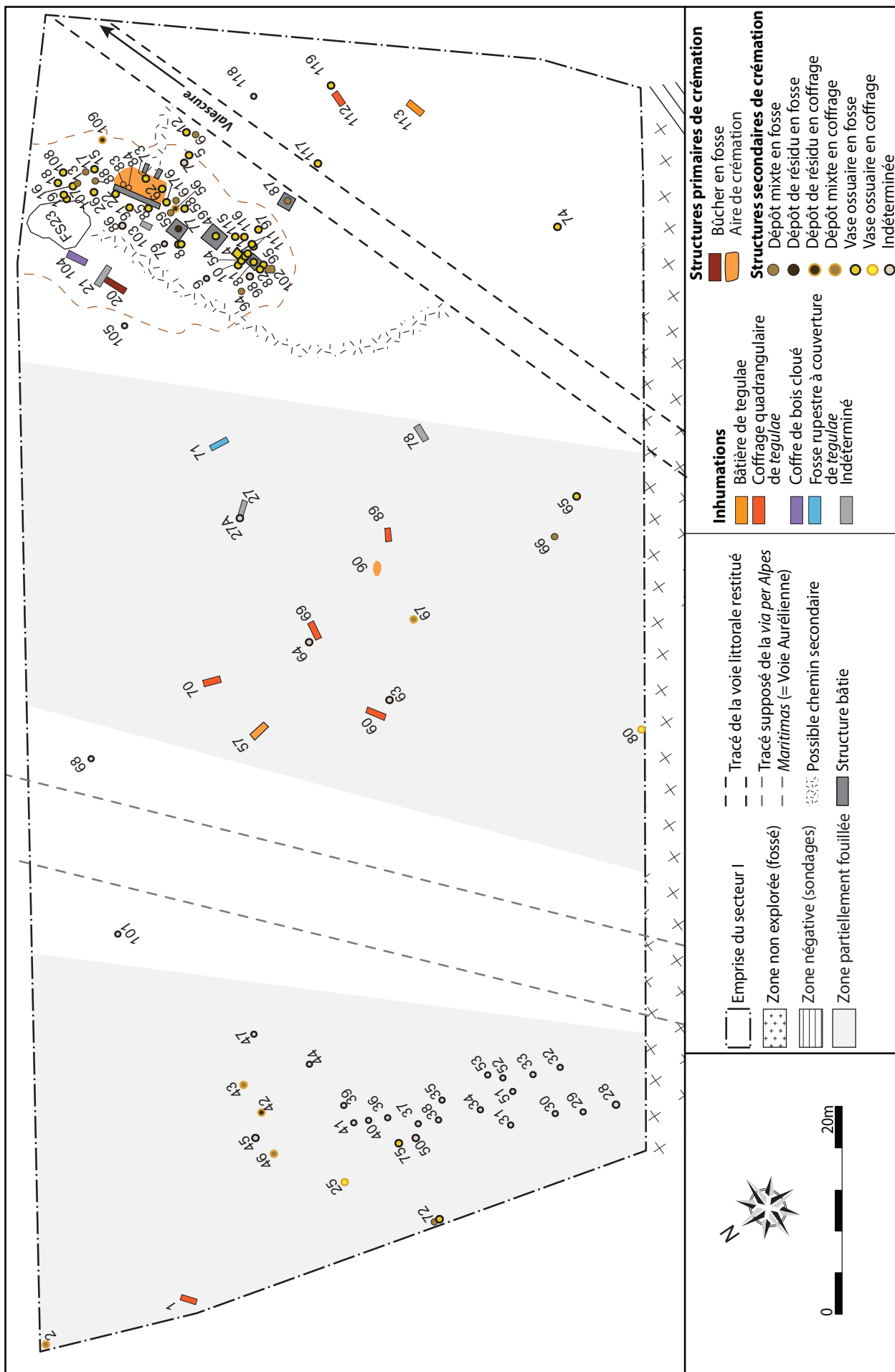
### Taphonomie du gisement

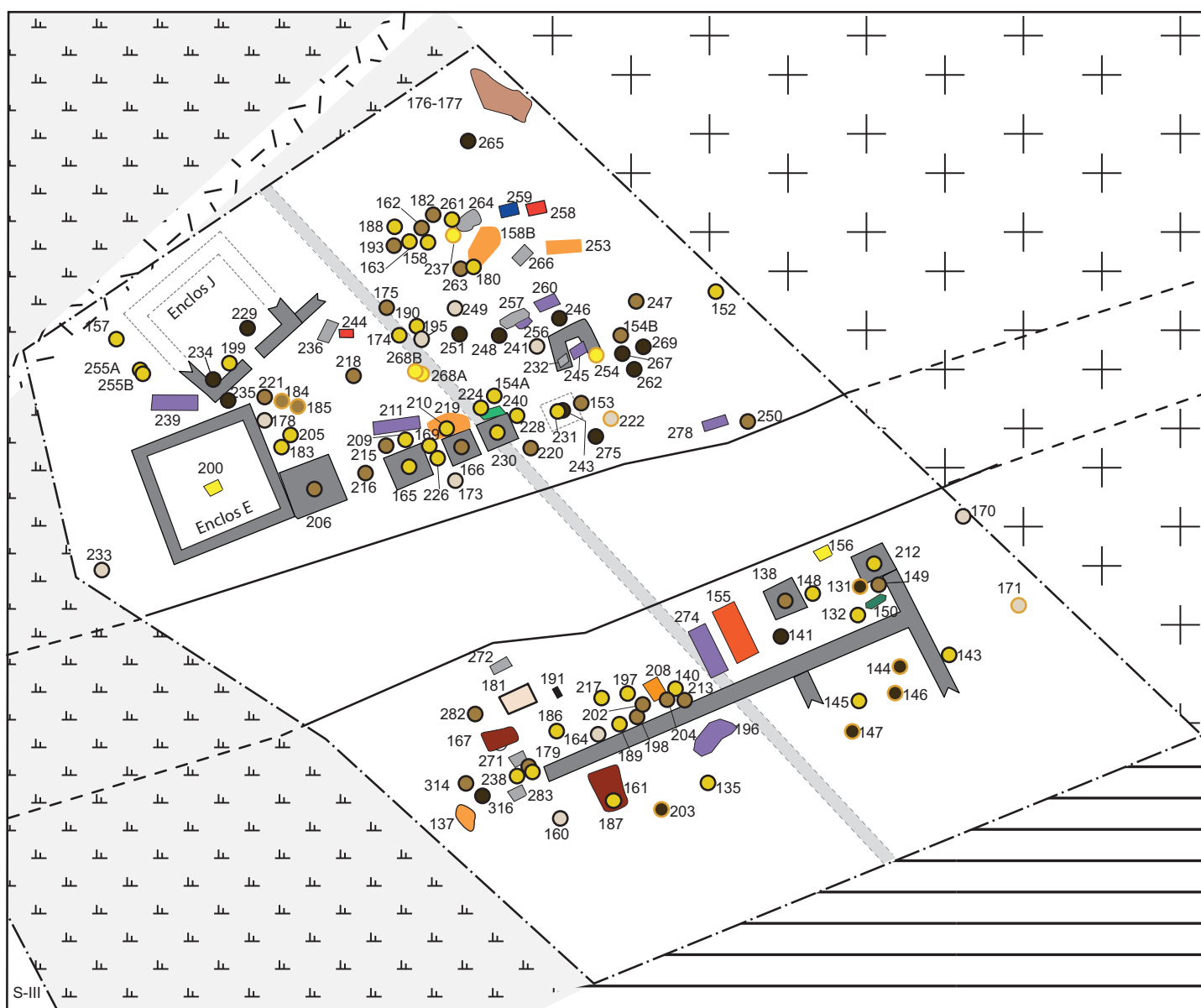
- Emprise des zones fouillées
- Zone arborée Protégée
- Labours (emprise fouillée)
- Labours (projection du tracé)
- Zone touchée par les terrassements mécaniques
- Tranchée d'épierrement

### Vestiges antiques

- Structure primaire de crémation
- Structure secondaire de crémation
- Inhumation
- Structure indéterminée
- Blocs architecturaux
- Structure bâtie







**Inhumations**

- Bâtière de tegulae
- Coffrage quadrangulaire de tegulae
- Coffrage mixte (grès et tegulae)
- Coffre de bois cloué
- Coffre de blocs non maçonnés
- Sous amphore ou céramique
- Sarcophage de grès
- Os en position secondaire
- Indéterminé
- Sépulture animale

Emprise du secteur II

Zone non explorée (fossé)

Zone non explorée

Zone négative (sondages)

**Structures primaires de crémation**

- Bûcher en fosse
- Aire de crémation
- Structure primaire indéterminée

**Structures secondaires de crémation**

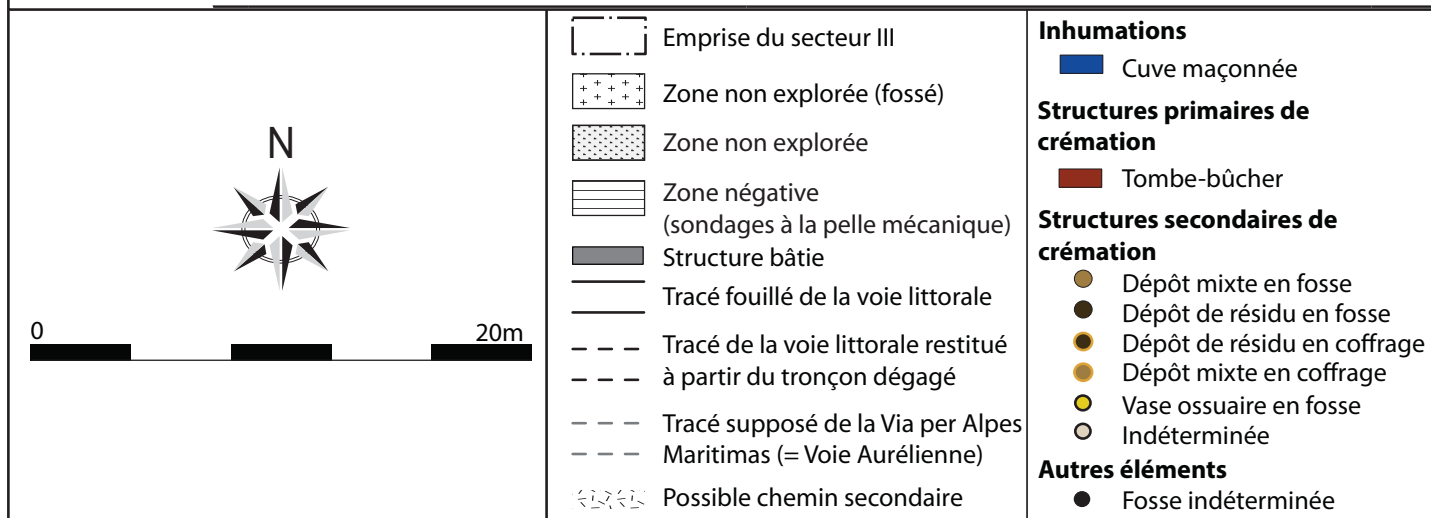
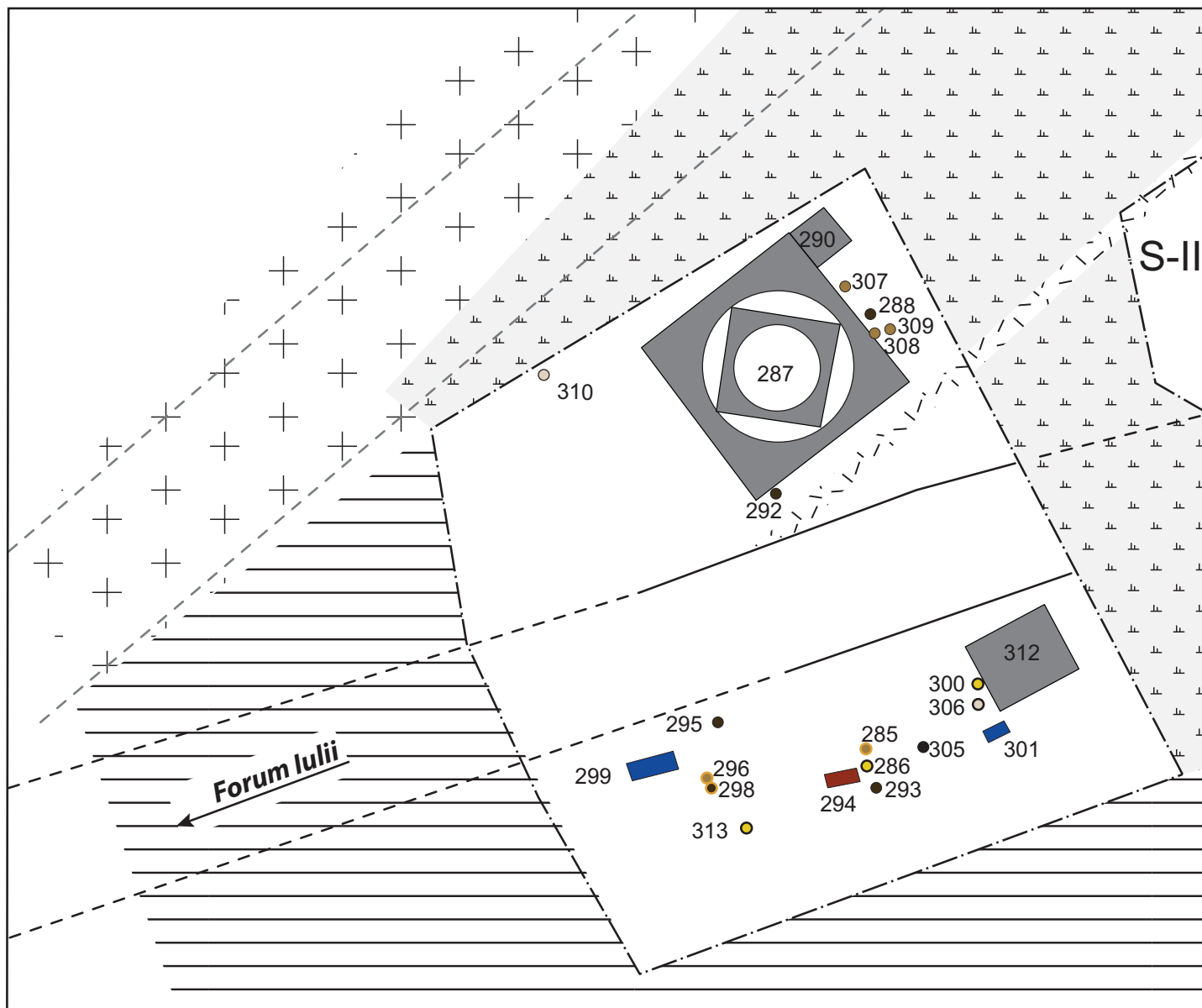
- Dépôt mixte en fosse
- Dépôt de résidu en fosse
- Dépôt de résidu en coffrage
- Dépôt mixte en coffrage
- Vase ossuaire en fosse
- Vase ossuaire en coffrage
- Indéterminé
- Dépôt indéterminé en coffrage

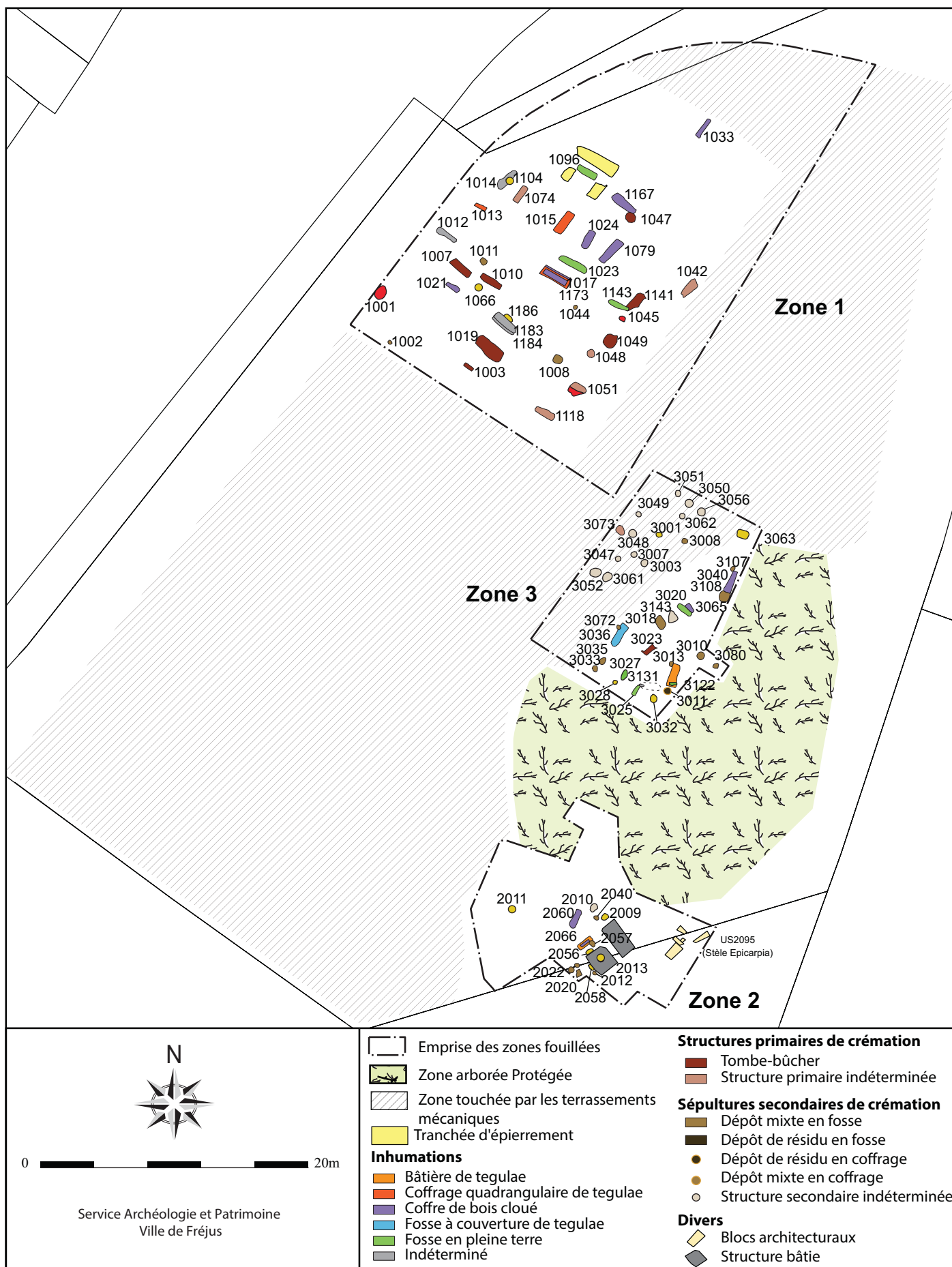
Structure bâtie

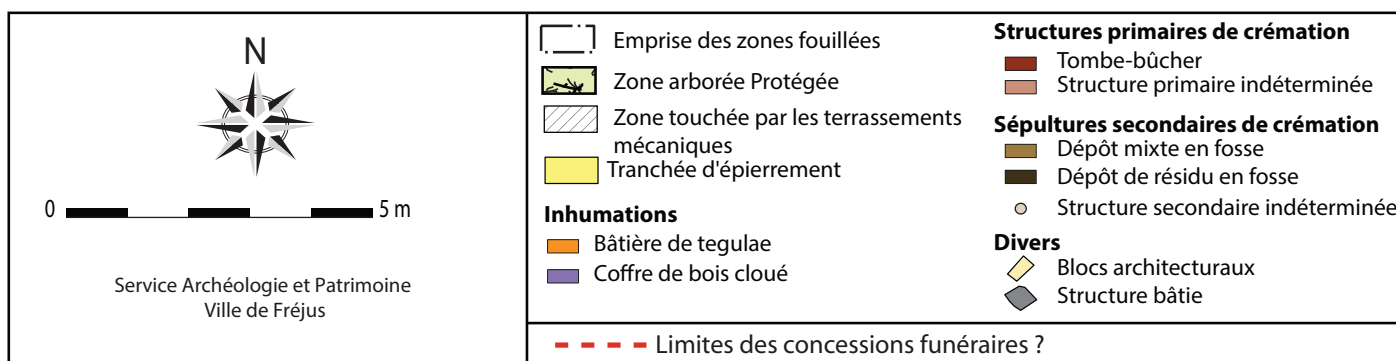
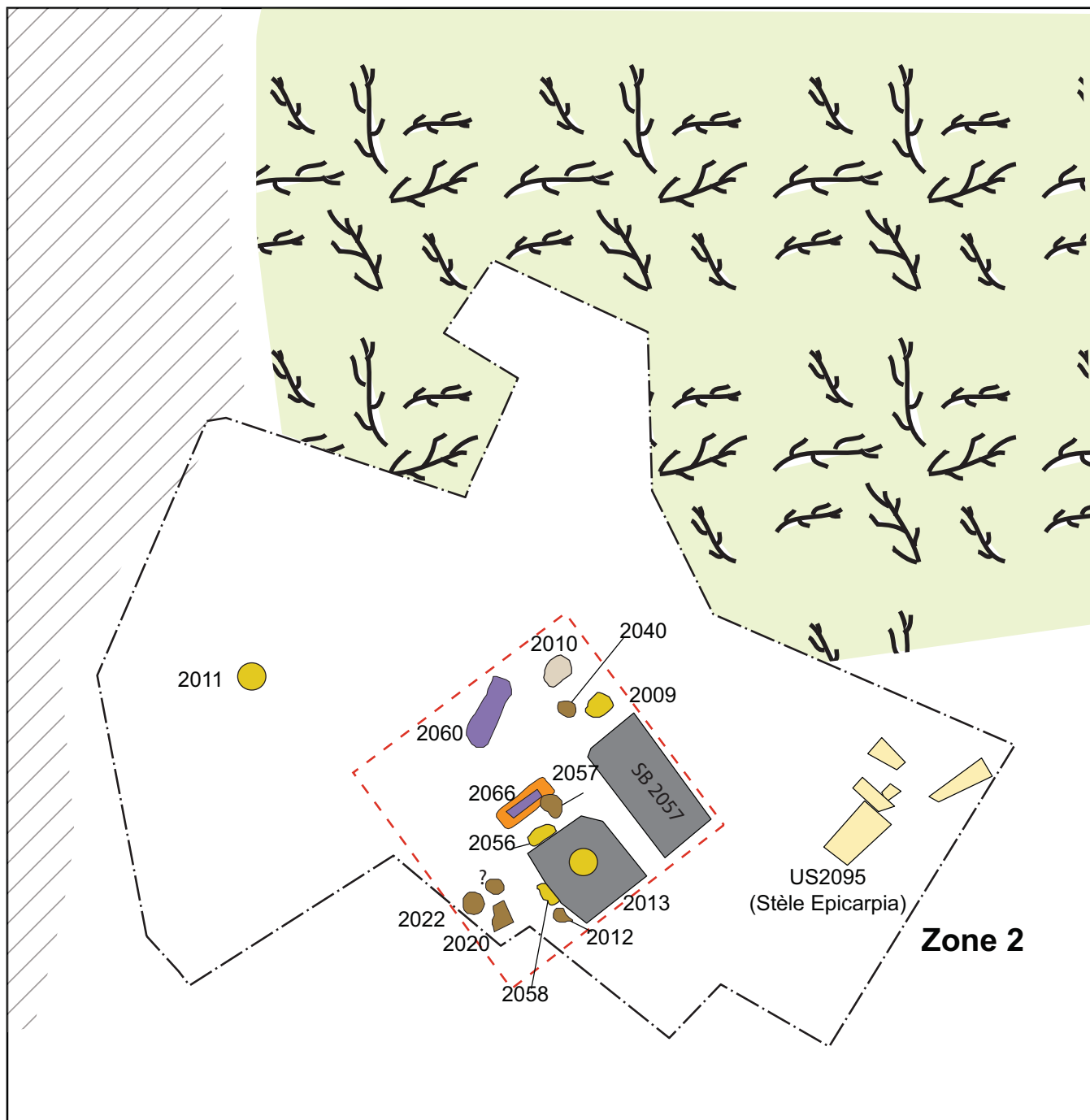
Tracé fouillé de la voie littorale



Tracé de la voie littorale restitué

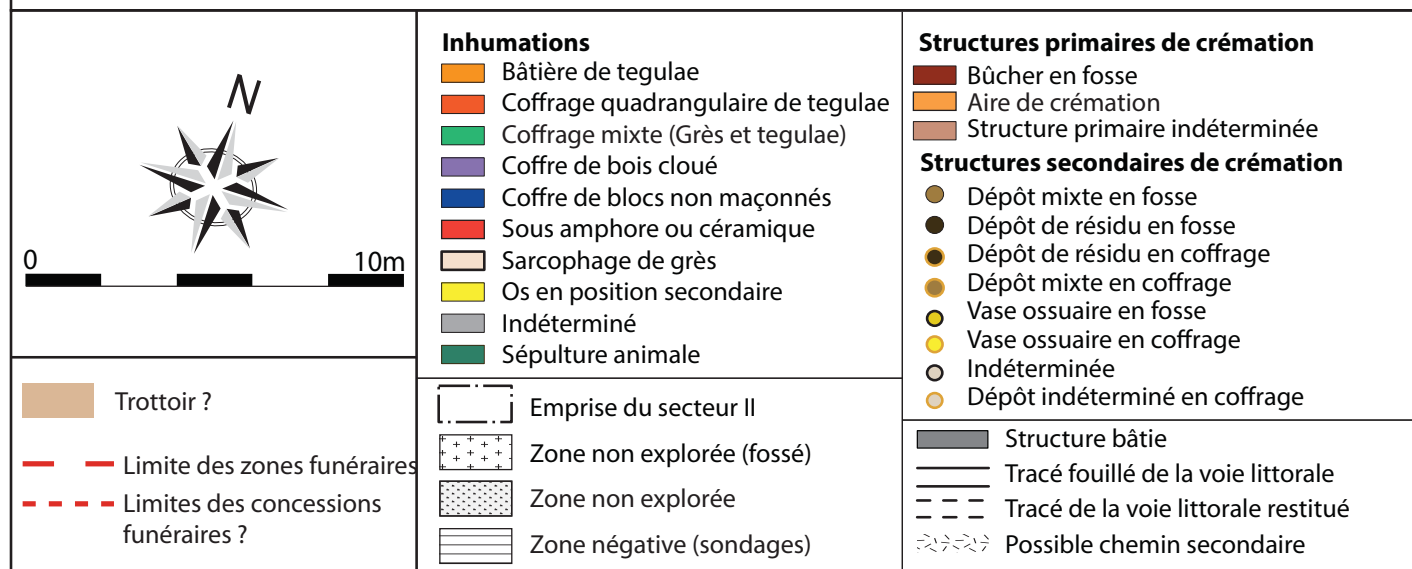
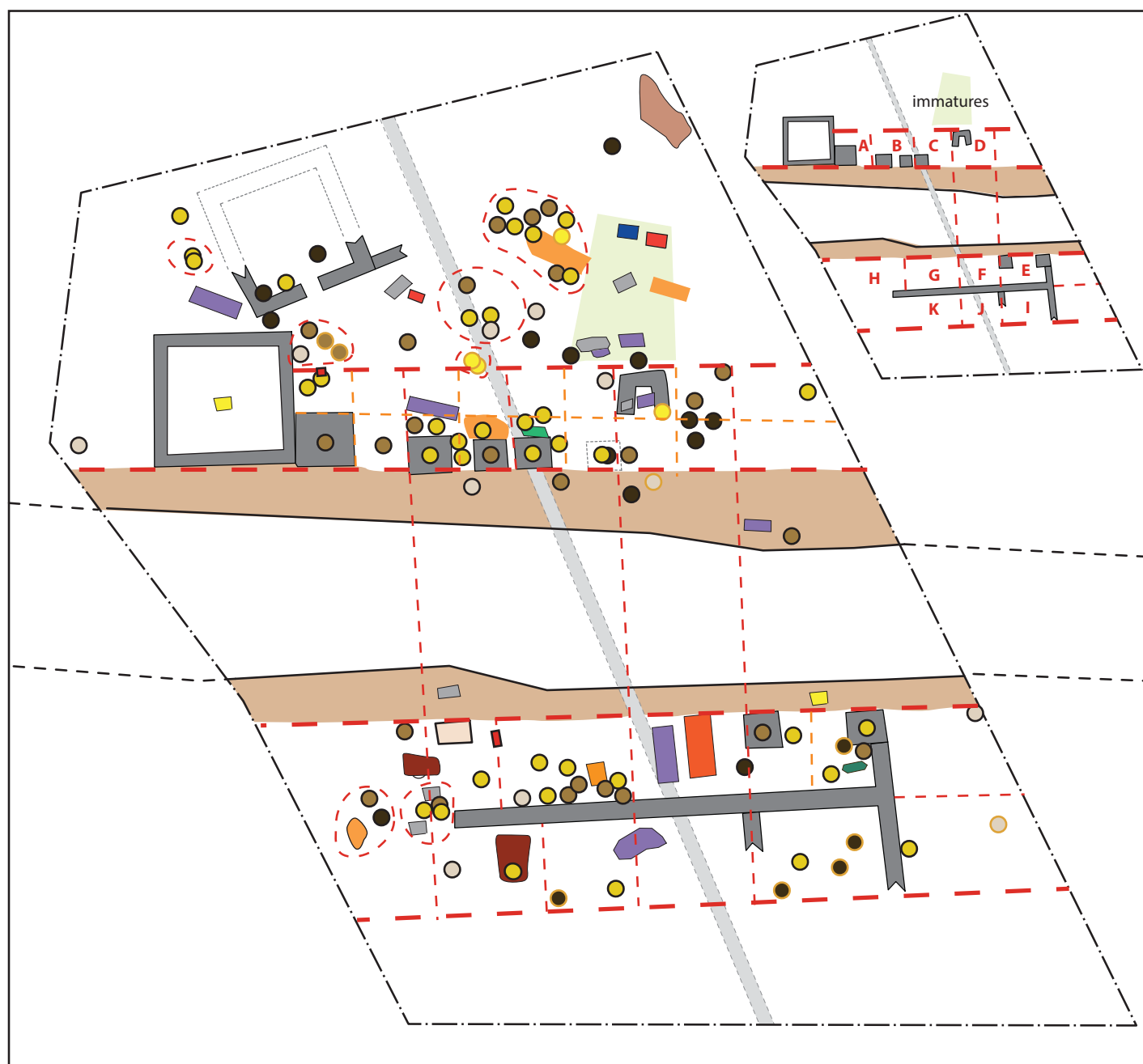
Possible chemin secondaire

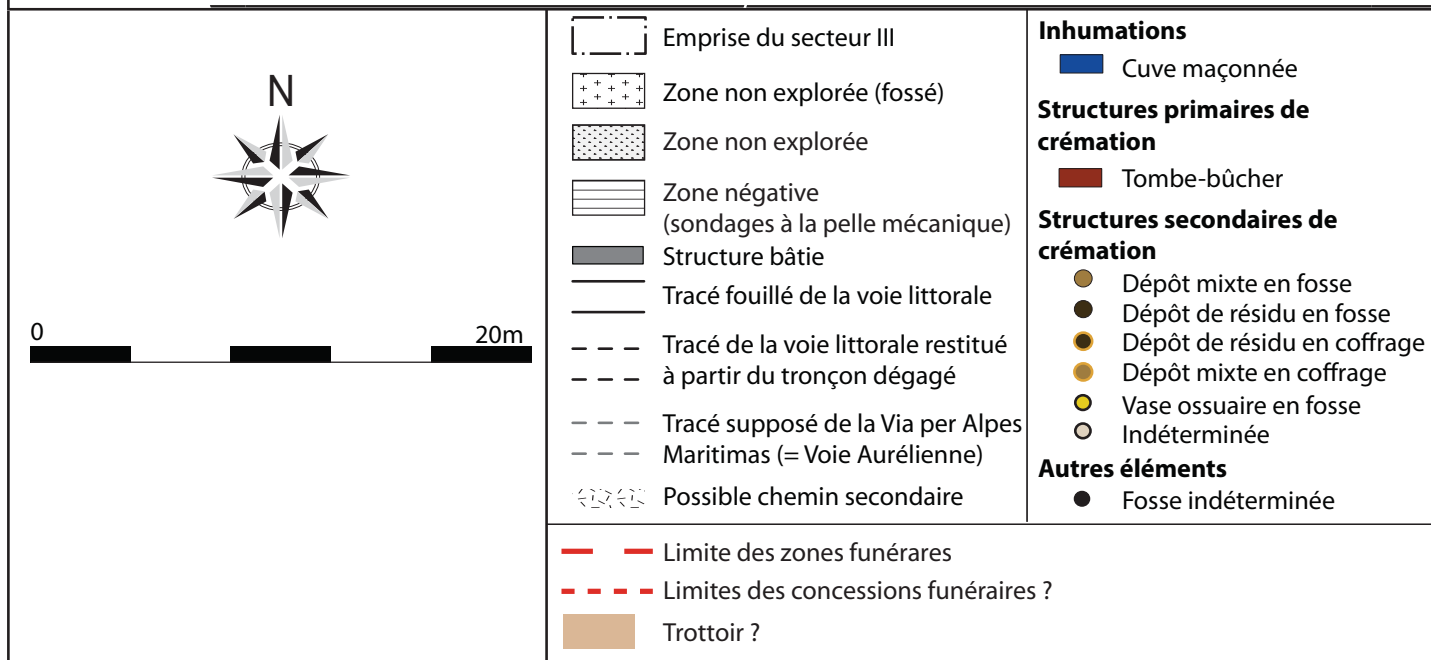
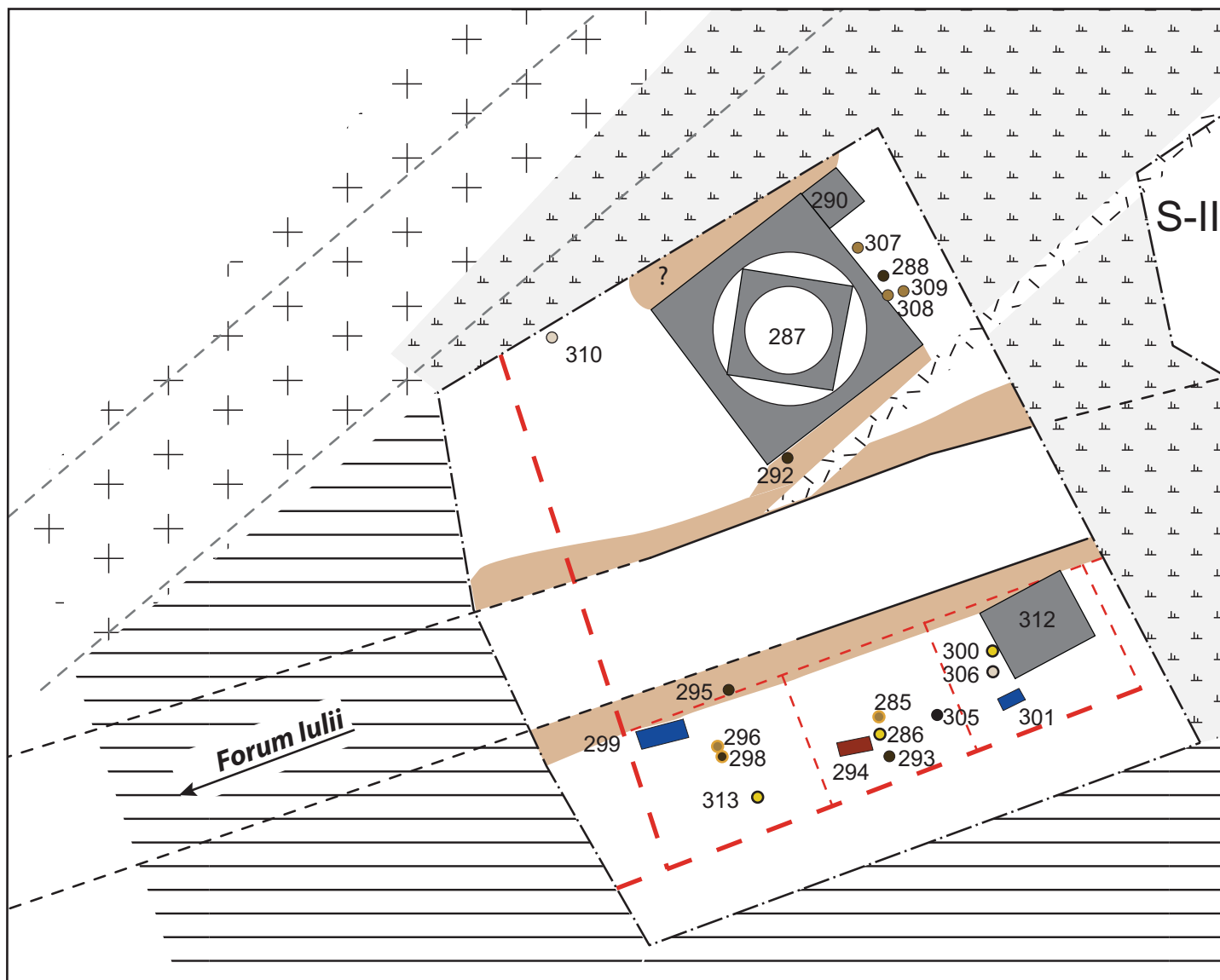




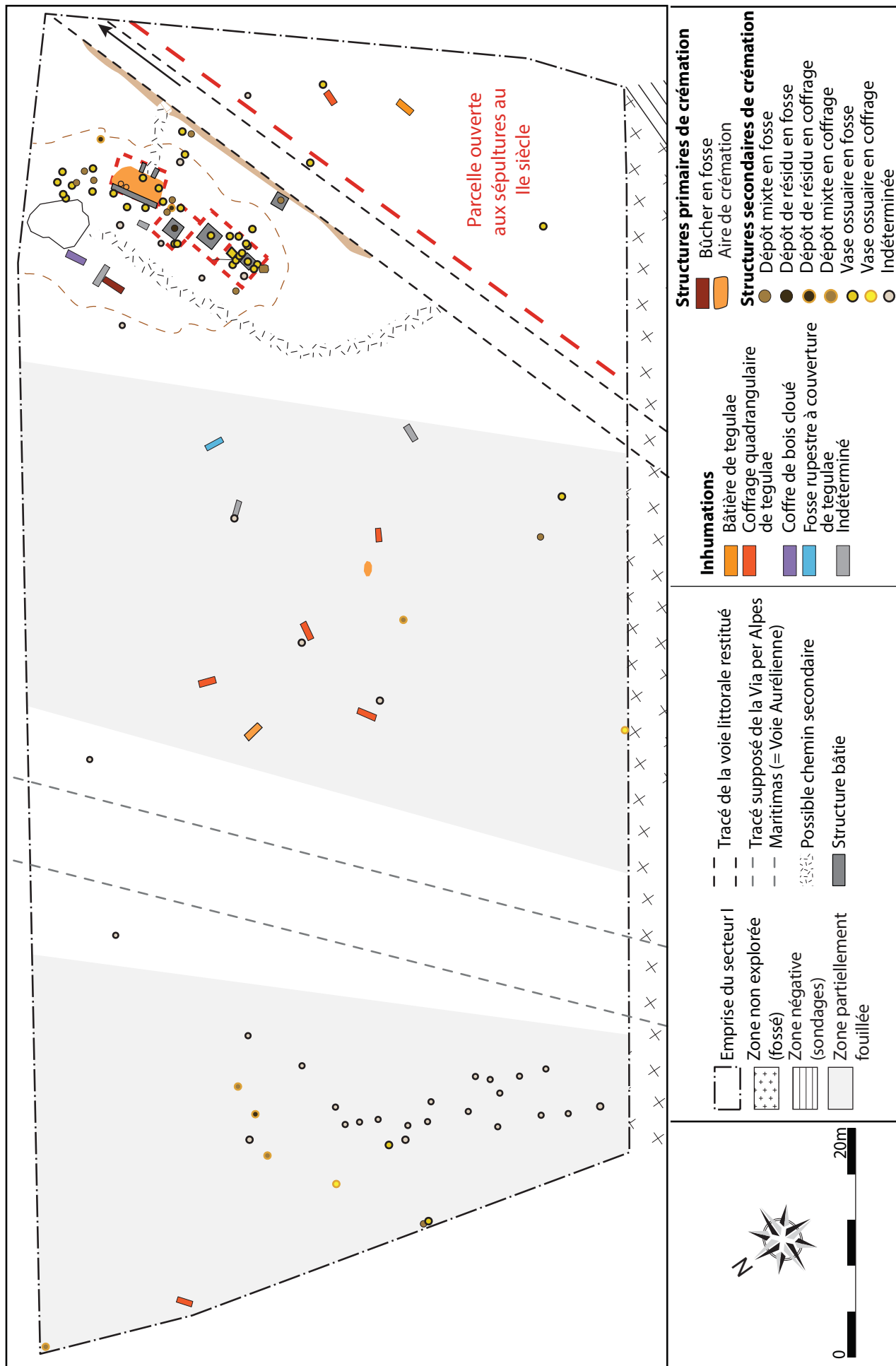


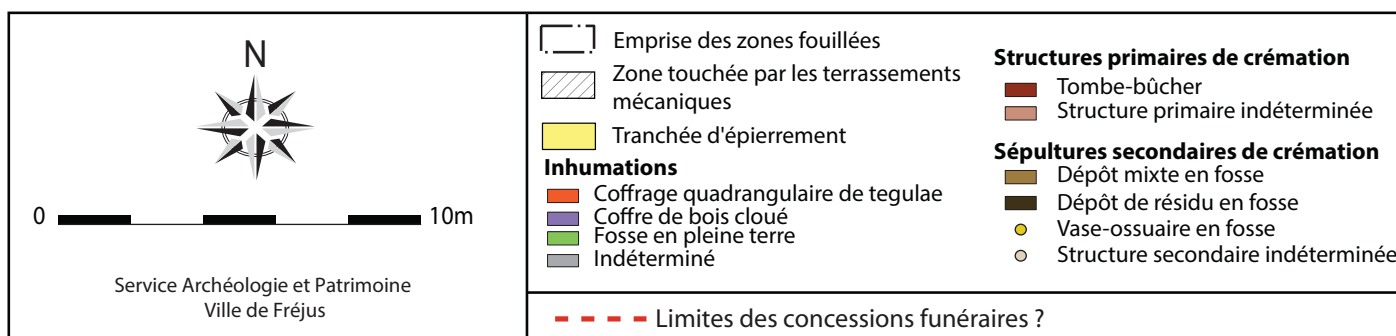
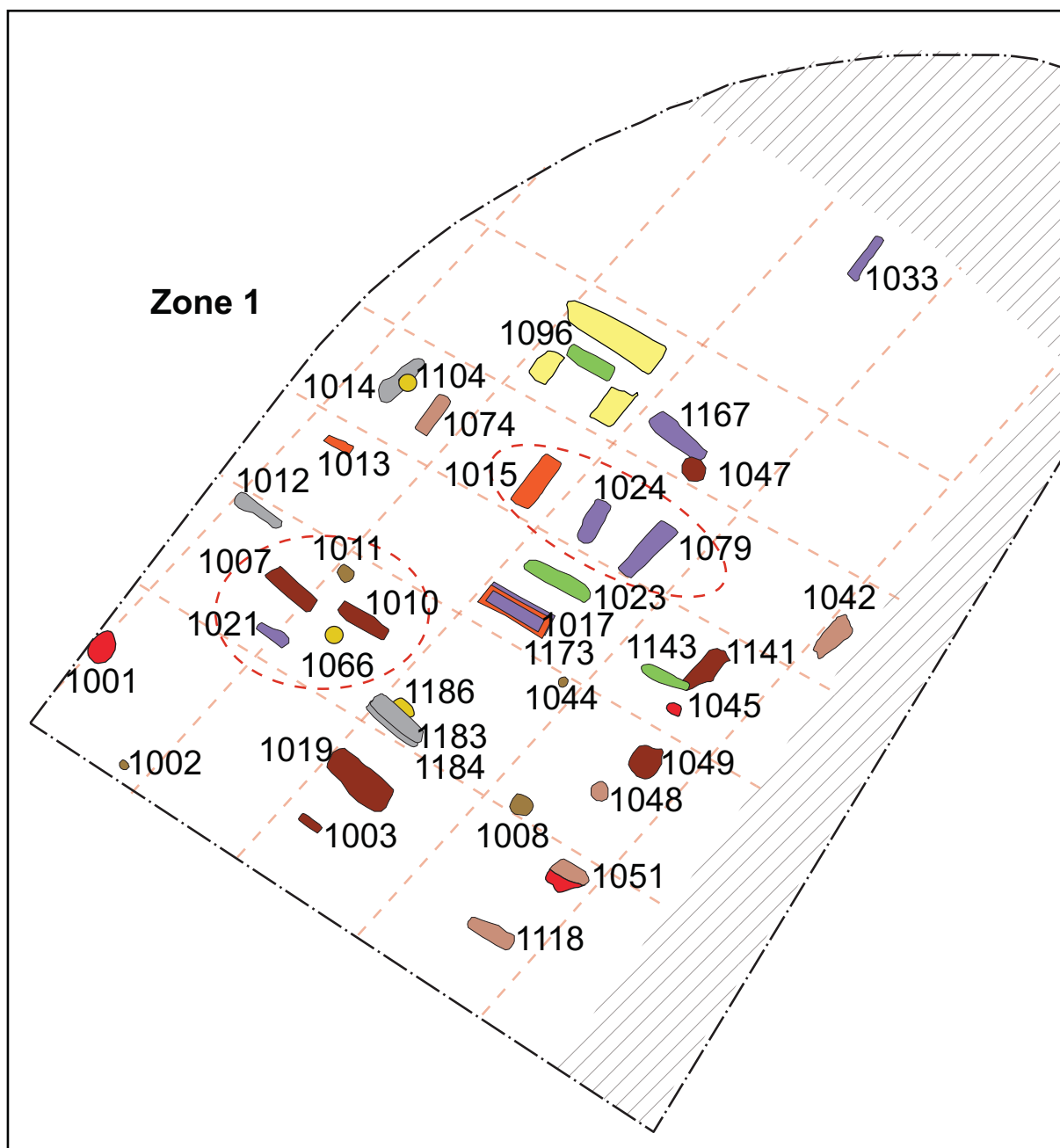


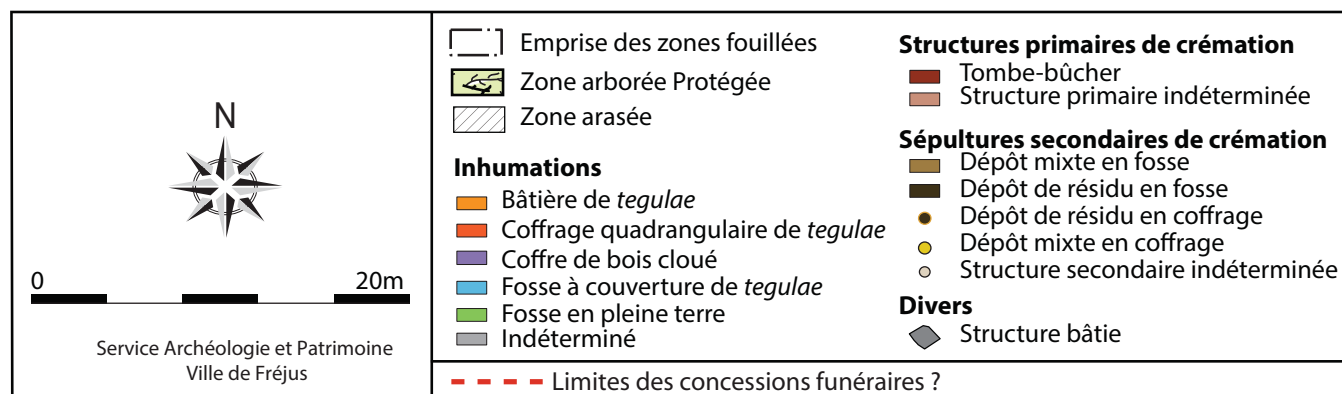
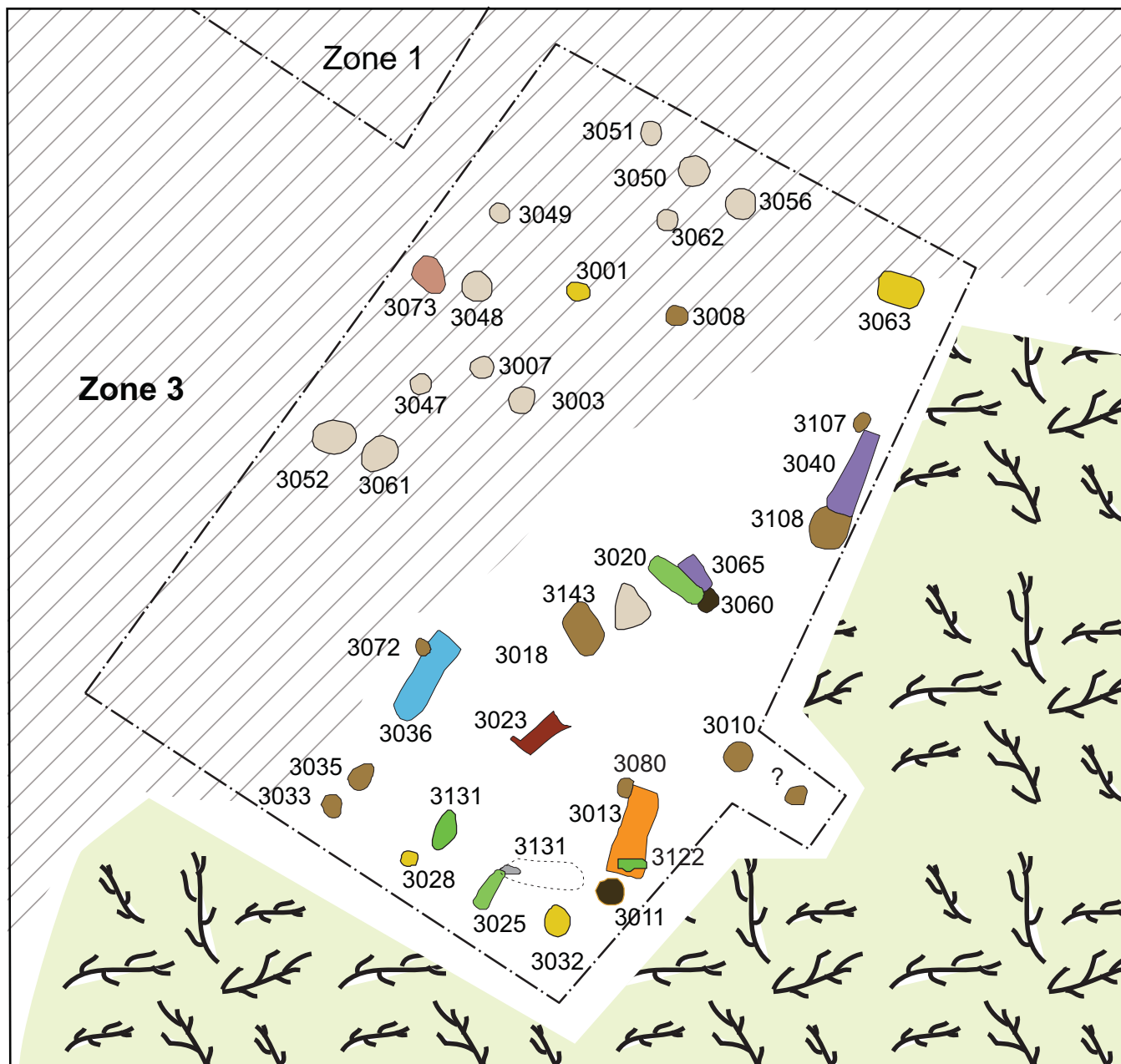




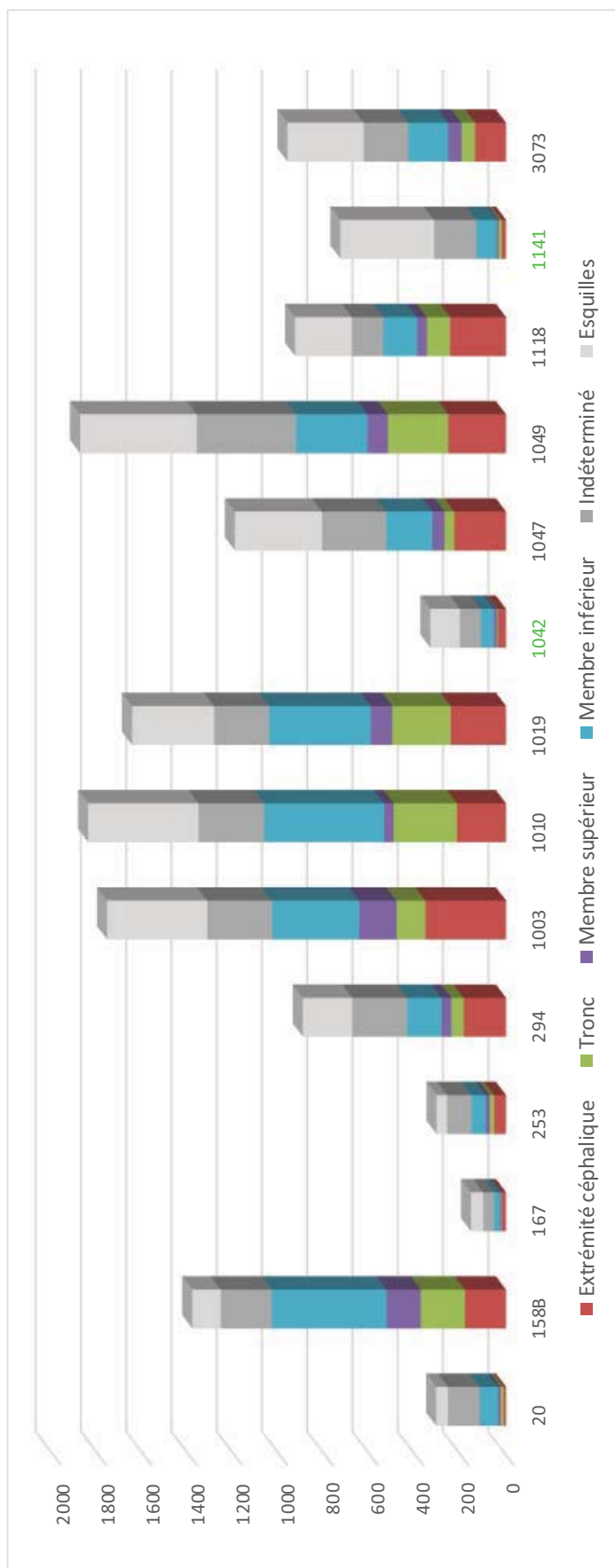








Site	SP	Typologie	Conservation	Datation proposée	Défunt				Dépôt de mobilier		Dimensions	
					Poids (g.)	Assuaire (g.)	Fosse (g.)	NMI	Âge	Primaire		Secondaire
STL 80	20	Tombe-bûcher	Bon	Seconde moitié du 1 <sup>er</sup> - Début du 11 <sup>e</sup> siècle.	308	-	308,0	1	Adulte ind.	X	X	1,92 m x 0,45 à 0,60 m
	83	Aire de crémation (=92) - niveau d'utilisation	Mauvais	Fin 1 <sup>er</sup> av. n.è. - 1 <sup>ère</sup> moitié du 1 <sup>er</sup> siècle de n.è.	-	-	-	-	-	X	NON	Non communiqué
	84	Aire de crémation (=92) - niveau d'utilisation	Mauvais	Fin 1 <sup>er</sup> av. n.è. - 1 <sup>ère</sup> moitié du 1 <sup>er</sup> siècle de n.è.	-	-	-	-	-	X	X	Non communiqué
	90	Aire de crémation (individuel)	Mauvais	Indéterminée	13,4	-	13,4	1	Adulte ind.	X	NON	1,60 x 0,50 à 0,70 m
	92	Aire de crémation (collective)	Mauvais	Fin 1 <sup>er</sup> av. n.è. - 1 <sup>ère</sup> moitié du 1 <sup>er</sup> siècle de n.è.	9,4	-	9,4	1	Adulte ind.	X	NON	6,20 m x 3,10 m
	137	Aire de crémation	Mauvais	1 <sup>er</sup> siècle	-	-	-	-	-	X	NON	Non communiqué
	1588	Tombe-bûcher	Moyen	Fin 1 <sup>er</sup> av. n.è. - 1 <sup>ère</sup> moitié du 1 <sup>er</sup> siècle de n.è.	1385,5	1385,5	-	1	Adulte (30 - 59 ans)	X	X	Non communiqué
	161	Tombe-bûcher	Bon	1 <sup>er</sup> siècle	954,4	135,4	2	2	Infans I + Adulte	X	X	2,30 m x 1,15 m
	167	Tombe-bûcher	Mauvais	Indéterminée	154,3	Perdu	153,4	1	Adulte ind.	X	X	Non communiqué
	176/177	Indéterminée	Mauvais	1 <sup>er</sup> siècle	-	-	-	-	-	X	NON	3 m de longueur
	219	Aire de crémation	Mauvais	1 <sup>er</sup> siècle	58,9	-	58,9	1	Adulte ind.	X	NON	Non communiqué
	253	Aire de crémation	Moyen	1 <sup>er</sup> siècle	306,3	-	306,3	1	Adulte ind.	X	X	1,28 m x 0,76 à 0,90 m
	270	Aire de crémation	Mauvais	1 <sup>er</sup> siècle	38,6	-	38,6	1	Adulte ind.	X	NON	Non communiqué
	294	Tombe-bûcher	Moyen	Fin 11 <sup>e</sup> siècle	897,7	710,0	187,7	1	Adulte ind.	X	X	1,20 m x 1,65 m
	1003	Tombe-bûcher	Moyen	1 <sup>er</sup> siècle	1762,3	-	1762,3	1	Adulte ind.	X	X	0,99 m x 0,35 m
	1007	Tombe-bûcher	Moyen	1 <sup>er</sup> siècle	15,2	-	15,2	1	Adulte ind.	X	X	Non communiqué
	1010	Tombe-bûcher	Bon	1 <sup>er</sup> siècle	1845,8	-	1845,8	1	Adulte ind.	X	X	Non communiqué
1019	Tombe-bûcher	Moyen	Seconde moitié du 1 <sup>er</sup> s.	1652,0	-	1652,0	1	Adulte ind.	X	X	Non communiqué	
1042	Indéterminée	Mauvais	Indéterminée	334,2	-	334,2	1	Infans I ou II	NON	X	Non communiqué	
1047	Tombe-bûcher	Mauvais	Fin du 11 <sup>e</sup> - 11 <sup>e</sup> s.	1197,6	-	1197,6	1	Adulte ind.	X	NON	Non communiqué	
1048	Indéterminée	Mauvais	Indéterminée	2,1	-	2,1	X	Indéterminé	NON	NON	Non communiqué	
1049	Tombe-bûcher	Moyen	1 <sup>er</sup> siècle	1881,7	-	1881,7	1	Adulte ind.	X	X	1,60 m x 1,05 m	
1051	Indéterminée	Mauvais	Indéterminée	-	-	-	-	-	NON	NON	Non communiqué	
1074	Indéterminée	Mauvais	Seconde moitié du 11 <sup>e</sup> s	54,8	-	54,8	1	Adulte ind.	NON	X	Non communiqué	
1118	Indéterminée	Moyen	Indéterminée	931,7	-	931,7	1	Adulte ind.	X	NON	Non communiqué	
1141	Tombe-bûcher	Mauvais	Seconde moitié du 11 <sup>e</sup> s - 11 <sup>e</sup> s	731,2	-	731,2	1	Infans II	NON	X	Non communiqué	
3023	Tombe-bûcher	Mauvais	Seconde moitié du 1 <sup>er</sup> s.	2902,3	852,3	2050,0	2	Adultes ind.	X	X	Non communiqué	
3073	Indéterminée	Indéterminé	Indéterminée	965,4	-	965,4	1	Adulte ind.	X	NON	Non communiqué	
SL 06												

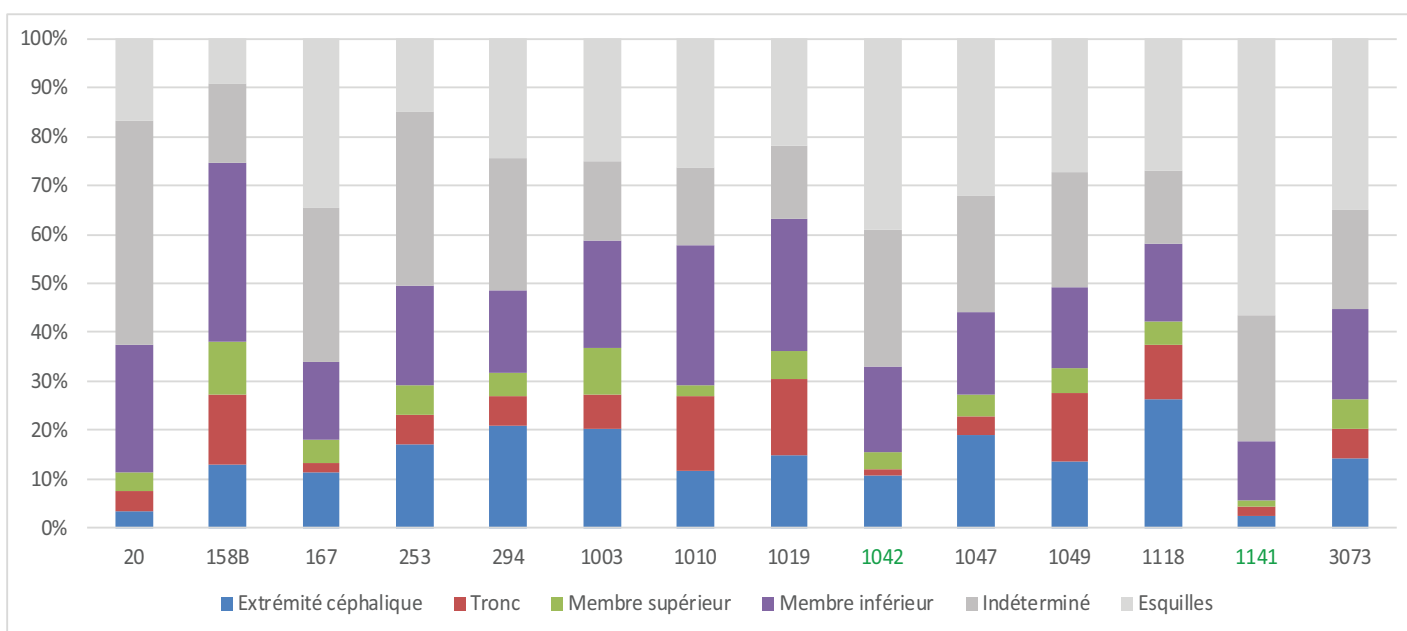


	SP	Extrémité céphalique	Tronc	Membre supérieur	Membre inférieur	Indéterminé	Esquilles	Total
<b>STL80</b>	20	10,2	13,2	11,7	80,5	140,6	51,8	308,0
	158B	181	195,5	151,4	506,7	225,9	125,0	1385,5
	167	17,5	2,9	7,2	25	48,4	53,3	154,3
	253	52	19,3	17,6	63,1	108,3	46,0	306,3
	294	186,4	54,3	43,8	152,2	242,3	218,7	897,7
	1003	355,4	127,8	165	385,3	286,5	442,3	1762,3
	1010	216,3	280	41,6	530,6	290,1	487,2	1845,8
	1019	243,7	258	95,4	448,6	243,5	362,8	1652,0
	1042	35,4	4,9	12	57,9	93,6	130,4	334,2
	1047	228	43,5	54,1	202,8	284,9	384,3	1197,6
<b>SL06</b>	1049	254,5	267,2	90,1	315,2	439,2	515,5	1881,7
	1118	246,4	103,3	42,8	148,5	140,4	250,3	931,7
	1141	18,3	14,1	8,5	89	188,1	413,2	731,2
	3073	135,9	60,6	58,6	175,8	197,6	336,9	965,4
	1019	1019	1019	1019	1019	1019	1019	1019
	1049	1049	1049	1049	1049	1049	1049	1049
	3073	3073	3073	3073	3073	3073	3073	3073

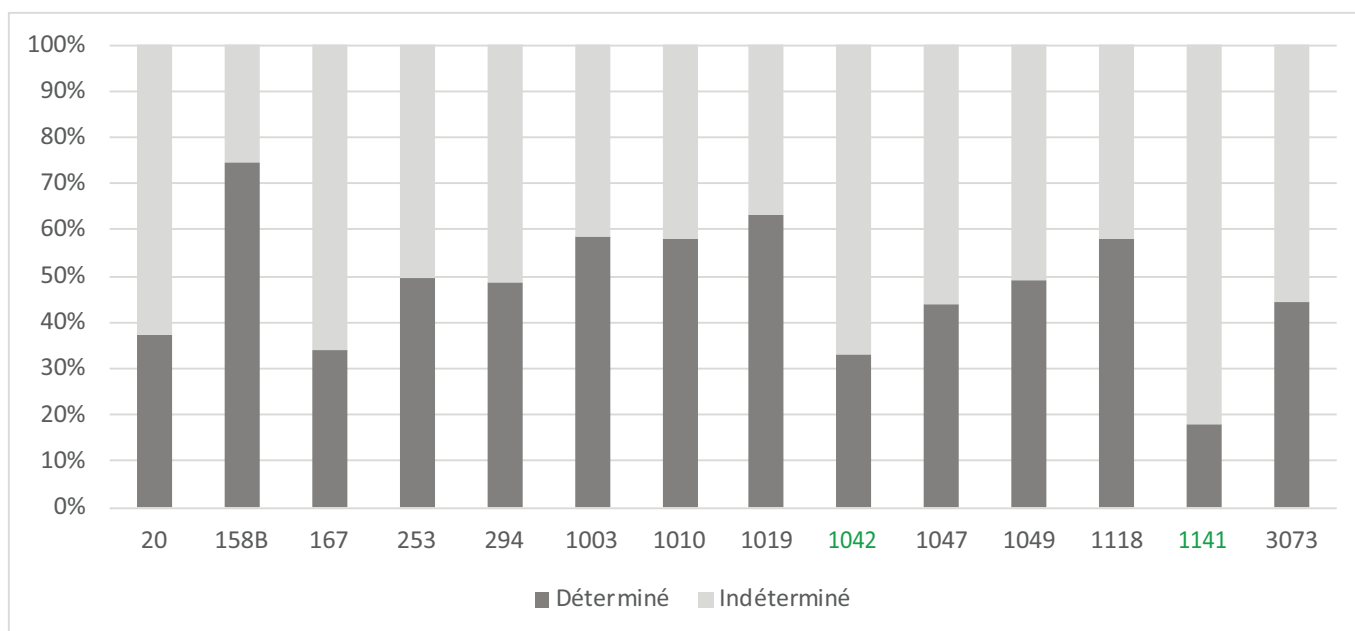
**STL80**  
**SL06**

**Représentation des différentes régions anatomiques au sein des structures primaires des sites de Saint-Lambert 1980 et 2006.**  
(en vert les sujets immatures; le SP avec un taux minimal de 100 g ont été prises en compte))

**A.**



**B.**



**STL80  
SL06**

**Restes osseux issus des structures primaires de crémation des sites de Saint-Lambert 1980 et 2006**

**A.** Représentation des différents segments anatomiques (%) compris dans les structures primaires (en vert, les sujets immatures).

**B.** Taux de détermination des restes osseux (en % ; en vert, les sujets immatures).

SP	Zone	Typologie	Conservation	Datation proposée	Défunt				
					Poids (g)	Ossuaire (g)	Fosse (g)	NMI	Âge
2	I	DMC ( <i>tegulae</i> )	Moyen	Fin I <sup>er</sup> – Début II <sup>e</sup> siècle.	406,7	197,6	209,1	2	Adultes ind.
3	I	DMC (Amphore)	Mauvais	Indéterminée	127,7		127,7	1	Juvenis/Adulte ?
4	I	V-O	Moyen	Indéterminée	277,0	273,8	3,2	1	Infans I
5	I	V-O	Mauvais	Indéterminée	45,5	45,5	-	1	Adulte ind.
6	I	DM	Moyen	I <sup>er</sup> siècle de n.è.	610,7	593,3	17,4	1	Adulte (> 60 ans)
7	I	Indéterminée	Mauvais	Indéterminée		-	-	-	-
8A	I	2 V-O	Mauvais	I <sup>er</sup> - II <sup>e</sup> siècles	620,3	620,3	-	1	Adulte ind.
10	I	V-O	Mauvais	I <sup>er</sup> - II <sup>e</sup> siècles		-	-	-	-
11A	I	V-O	Mauvais	I <sup>er</sup> siècle de n.è.	1191,9	1188,7	3,2	1	Adulte ind.
11B	I	V-O	Mauvais	I <sup>er</sup> - II <sup>e</sup> siècles	1454,3	1086,6	367,7	2	Adulte ind.
12	I	V-O	Indéterminé	Indéterminée	431,9	431,9	-	1	Adulte ind.
13	I	DM	Bon	Seconde moitié du I <sup>er</sup> – Début du II <sup>e</sup> siècle	70,8	70,8		1	Infans I
15	I	V-O	Moyen	Milieu du I <sup>er</sup> siècle	29,4	29,4	-	1	Adulte ind.
16	I	V-O	Indéterminé	Indéterminée	202,7	202,7	-	1	Adulte ind.
17	I	DM	Moyen	I <sup>er</sup> siècle de n.è.	738,2	644,8	93,4	1	Adulte ind.
18	I	Indéterminée	Mauvais	Indéterminée	287,0	-	287,0	1	Adulte ind.
19A	I	V-O	Moyen	Indéterminée	1290,9	1290,9	-	1	Adulte ind.
19B	I	V-O	Indéterminé	Indéterminée	951,5	951,5	-	1	Adulte ind.
22	I	V-O	Bon	Seconde moitié du I <sup>er</sup> siècle - II <sup>e</sup> siècle.	180,7	180,7	-	1	Adulte ind.
25	I	V-O C ( <i>tegulae</i> )	Moyen	III <sup>e</sup> siècle	28,4	28,4	-	1	Adulte ind.
26	I	V-O	Mauvais	Indéterminée	11,1	11,1	-	1	Adulte ind.
27	I	Indéterminée	Mauvais	Indéterminée	2,8	-	2,8	1	Adulte ind.
28	I	Indéterminée	Mauvais	Indéterminée		-	-	-	-
42	I	DRC ( <i>tegulae</i> )	Indéterminé	I <sup>er</sup> - II <sup>e</sup> siècles		-	-	-	-
43	I	DMC ( <i>tegulae</i> )	Moyen	Seconde moitié du I <sup>er</sup> siècle	196,0	186,1	10,0	1	Immature
45	I	Indéterminée	Mauvais	Indéterminée	2,5	-	2,5	1	Indéterminé
46	I	DMC (Amphore)	Moyen	Seconde moitié du I <sup>er</sup> siècle	69,7	69,7		1	Infans I
49	I	V-O	Bon	Seconde moitié du I <sup>er</sup> siècle	1099,7	988,2	111,5	2	Adulte (30-59) et ind
50	I	Indéterminée	Indéterminé	I <sup>er</sup> siècle de n.è.		-	-	-	-
54	I	V-O	Moyen	Indéterminée	2440,0	2440,0	-	1	Adulte (30 - 59 ans)
56	I	DRC (Amphore)	Bon	Indéterminée	322,7	-	322,7	1	Adulte ind.
58	I	V-O	Mauvais	I <sup>er</sup> siècle de n.è.	205,4	205,4	-	1	Adulte ind.
59A	I	DM	Moyen	Indéterminée	216,4	69,7	146,7	1	Infans I ou II
61	I	DM	Moyen	II <sup>e</sup> siècle	1331,6	1331,6		1	Adulte (30-59 ans)
62	I	V-O	Bon	Début II <sup>e</sup> siècle	330,1	330,1	(210,4)	2	Adultes ind.
63	I	Indéterminée	Mauvais	Indéterminée	86,4	-	86,4	1	Adulte ind.
64	I	Indéterminée	Mauvais	Indéterminée	0,7	-	0,7	1	Adulte ind.
65	I	V-O	Moyen	Fin I <sup>er</sup> – Début II <sup>e</sup> siècle.	589,7	511,7	78	1	Infans I ou II
66	I	DM	Mauvais	Indéterminée	851,2	851,2		1	Adulte ind.
67	I	DMC ( <i>tegulae</i> )	Mauvais	II <sup>e</sup> - III <sup>e</sup> siècles	23,7		23,7	1	Adulte ind.
72A	I	V-O	Bon	Indéterminée	857,0	857,0	-	1	Adulte (30-59 ans)
72B	I	DM	Mauvais	I <sup>er</sup> siècle de n.è.	921,7	724,7	197,0	1	Adulte ind.
73	I	V-O	Mauvais	Indéterminée	89,1	89,1	-	1	Adulte ind.
74	I	V-O	Mauvais	Indéterminée	282,3	282,3	-	1	Adulte ind.
75	I	V-O	Bon	Indéterminée	554,0	554,0	-	1	Adulte ind.
76	I	V-O	Mauvais	Indéterminée	678,3	678,3	-	1	Adulte ind.
77	I	DM	Moyen	I <sup>er</sup> siècle de n.è.	1687,5	1685,7		1	Adulte ind.
80	I	VOC (Coffre grès)	Bon	Indéterminée			-	-	-

Rappel de la typologie employée :

V-O : Vase-ossuaire en fosse

DM : Dépôt mixte

DR : Dépôt de résidus

C : Coffrage (nature du coffrage)

En rouge, les données des restes osseux non disponibles

SP	Zone	Typologie	Conservation	Datation proposée	Défunt				
					Poids (g)	Ossuaire (g)	Fosse (g)	NMI	Âge
81	I	V-O	Moyen	Indéterminée	1125,3	1084,6	40,7	1	Adulte (30-59 ans)
82	I	V-O	Mauvais	Indéterminée	406,6	406,6	-	1	Adulte (>30 ans)
85	I	V-O	Moyen	Ile - IIIe siècles	115,8	98,6	17,2	1	Infans I
86	I	Indéterminée	Mauvais	Indéterminée		-	-	-	-
87	I	DM	Bon	Ier siècle de n.è.	2076,3	2076,3		1	Adulte ind.
88	I	DM	Mauvais	Indéterminée	52,6		52,6	1	Adulte ind.
91	I	V-O	Mauvais	Indéterminée	1242,7	1242,7	-	1	Adulte ind.
94B	I	DM	Mauvais	Indéterminée	754,2	754,2		1	Adulte ind.
95	I	2 V-O	Moyen	Indéterminée	1883,3	2 vases	-	2	Adultes ind.
97B	I	V-O	Bon	Indéterminée	618,2	618,2	-	1	Infans II
98	I	Indéterminée	Mauvais	Indéterminée	407,8	-	407,8	1	Adulte ind.
102	I	DM	Bon	Indéterminée	1420,2	1310,4	109,8	1	Adulte ind.
107	I	V-O	Moyen	Indéterminée			-	-	-
108	I	V-O	Mauvais	Indéterminée	269,2	269,2	-	1	Adulte ind.
109	I	DRC ( <i>tegulae</i> )	Mauvais	Seconde moitié du Ier – Fin IIe siècle.	205,3	-	205,3	1	Adulte ind.
111A	I	V-O	Mauvais	Indéterminée	1688,0	1688,0	-	1	Adulte ind.
111B	I	V-O	Mauvais	Indéterminée	587,1	587,1	-	2	Adultes ind.
114	I	V-O	Mauvais	Indéterminée	105,9	105,9	-	1	Infans I
115	I	V-O	Mauvais	Indéterminée	427,4	427,4	-	1	Infans I
116	I	V-O	Mauvais	1ère moitié du Ier siècle - IIe siècle	2,9	2,9	-	1	Infans I ou II
117	I	V-O	Mauvais	Indéterminée	204,7	182,3	22,4	1	Adulte ind.
119	I	V-O	Mauvais	Fin IIe siècle	43,3	43,3	-	1	Juvenis/Adulte ?
130	II	Indéterminé (Amphore)	Mauvais	Indéterminée	14,4	-	14,4	1	Indéterminé
131	II	DRC (Amphore)	Moyen	Indéterminée	712,8	-	712,8	1	Juvenis
132	II	V-O	Bon	Indéterminée	1520,9	1520,9	-	1	Adulte (30-59 ans)
135	II	V-O	Moyen	Indéterminée	406,5	406,5	-	1	Adulte ind.
136	II	DRC (coffre en bois)	Moyen	Indéterminée	380,8	-	380,8	1	Adulte ind.
138	II	DM	bon	Ier siècle de n.è.	1045,8	1045,8		1	Adulte (30-59 ans)
140A	II	V-O	Mauvais	Indéterminée	822,8	822,8	-	1	Adulte (30-59 ans)
140B	II	DM	Mauvais	Indéterminée	738,4	738,4		1	Infans II
141	II	DR	Mauvais	Indéterminée	219,4	-	219,4	1	Juvenis/Adulte ?
143	II	V-O	Mauvais	Indéterminée	41,3	41,3	-	1	Immature
144	II	DRC (Amphore)	Mauvais	Indéterminée		-	-	-	-
145	II	V-O	Moyen	Indéterminée	795,3	795,3	-	1	Adulte ind.
146	II	DRC (Amphore)	Moyen	Indéterminée		-	-	-	-
147	II	DRC (Amphore)	Mauvais	Indéterminée	160,6	-	160,6	1	Infans I
148	II	V-O	Bon	Fin I <sup>er</sup> siècle av. n.è. – Début I <sup>er</sup> siècle de n.è.	1785,6	1785,6	-	1	Adulte (30-59 ans)
149	II	DM	Bon	Indéterminée	1760,1	1510,6	249,5	1	Adulte (30-59 ans)
152	II	V-O	Mauvais	Indéterminée	12,9	12,9	-	1	Juvenis/Adulte ?
153	II	DM	Mauvais	Indéterminée	942,3	475	467,3	2	Adultes ind.
154A	II	V-O	Moyen	Indéterminée	924,6	924,6	-	1	Adulte ind.
154B	II	DM	Moyen	Milieu du Ier siècle	1940,8	1835,1	105,7	1	Adulte (30-59 ans)
157	II	V-O	Mauvais	Fin I <sup>er</sup> siècle avant n.è. – Début I <sup>er</sup> siècle de n.è.	20,1	20,1	-	1	Adulte ind.
158A	II	V-O	Bon	Ier siècle de n.è.	2391,8	2391,8	-	1	Adulte (20-29 ans)
159	II	Indéterminée	Mauvais	2e moitié du Ier de n.è.- IIe siècle.		-	-	-	-
160	II	Indéterminée	Mauvais	Indéterminée	2,7	-	2,7	1	Indéterminé
162	II	DM	Moyen	Indéterminée	1535,8	1535,8		1	Adulte ind.
163	II	V-O	Mauvais	Indéterminée			-	-	-

Rappel de la typologie employée :

V-O : Vase-ossuaire en fosse

DM : Dépôt mixte

DR : Dépôt de résidus

C : Coffrage (nature du coffrage)

En rouge, les données des restes osseux non disponibles



SP	Zone	Typologie	Conservation	Datation proposée	Défunt				
					Poids (g)	Ossuaire (g)	Fosse (g)	NMI	Âge
164	II	Indéterminée	Mauvais	Indéterminée	38,1	38,1	-	1	Juvenis/Adulte ?
165	II	V-O	Bon	1er siècle de n.è.	1080,4	1080,4	-	1	Adulte (30-59 ans)
166	II	DM	Bon	1er siècle de n.è.	2356,8	1147,9	1208,9	2	Adultes ind.
169	II	V-O	Mauvais	Indéterminée			-	-	-
170	II	Indéterminée	Indéterminé	Indéterminée		-	-	-	-
171	II	Indéterminé (Amphore)	Mauvais	Indéterminée	42,3	-	42,3	1	Adulte ind.
172	II	Indéterminée	Mauvais	Indéterminée		-	-	-	-
173	II	Indéterminée	Mauvais	1er siècle de n.è.		-	-	-	-
174	II	V-O	Mauvais	1er siècle de n.è.	781,7	781,7	-	1	Infans II
175	II	DM	Bon	Seconde moitié du 1er siècle	892,2	842,7	49,5	1	Adulte (> 60 ans)
178	II	Indéterminée	Mauvais	Indéterminée	84,2	-	84,2	1	Adulte ind.
179A	II	DM	Bon	Seconde moitié du 1er siècle	1607,5	1607,5		1	Adulte (30-59 ans)
179B	II	V-O	Moyen	1er siècle de n.è.	1922,2	1922,2	-	1	Adulte (30-59 ans)
180	II	V-O	Moyen	Indéterminée	1042,6	1042,6	-	1	Adulte ind.
182	II	DM	bon	Indéterminée	882,4	882,4		1	Adulte ind.
183	II	V-O	Mauvais	Indéterminée	9,3	9,3	-	1	Indéterminé
184	II	DMC(Amphore)	Bon	1er siècle de n.è. – 1ère moitié du IIe siècle	1529,4	1529,4		1	Adulte (30-59 ans)
185	II	DMC(Amphore)	Moyen	Seconde moitié du 1er siècle	325,4	325,4		1	Adulte ind.
186	II	V-O	Moyen	Indéterminée	11,9	11,9	-	1	Infans I ou II
188	II	V-O	Mauvais	Indéterminée	378,2	378,2	-	1	Adulte ind.
189	II	V-O	Mauvais	Indéterminée	9,8	9,8	-	1	Adulte ind.
190	II	V-O	Mauvais	Indéterminée	26,9	26,9	-	1	Indéterminé
193	II	DM	Moyen	Indéterminée	842,1	842,1		1	Adulte ind.
195	II	Indéterminée	Mauvais	Indéterminée		-	-	-	-
197	II	V-O	Mauvais	Indéterminée	71,6	71,6	-	1	Infans I
198	II	DM	Moyen	Indéterminée	613,5	613,5		1	Adulte ind.
199	II	V-O	Moyen	Indéterminée	422,4	422,4	-	1	Adulte ind.
202	II	DM	Moyen	1ère moitié du 1er siècle	359,5	359,5		1	Infans I
203	II	DRC (Amphore)	Moyen	Indéterminée	1573,2	-	1573,2	1	Adulte ind.
204	II	DM	Moyen	Indéterminée	66,9	66,9		1	Infans I
205	II	V-O	Bon	Indéterminée	1552,1	1552,1	-	1	Adulte (30-59 ans)
206	II	DM	Bon	1er siècle de n.è.	1921,4	1921,4		1	Adulte (30-59 ans)
207	II	V-O	Mauvais	Indéterminée	95,0	95,0	-	1	Infans I ou II
209	II	V-O	Bon	1er siècle de n.è.	693,6	693,6	-	1	Adulte (30-59 ans)
210	II	V-O	Moyen	Indéterminée	940,5	940,5	-	1	Adulte (20-49 ans)
212	II	V-O	Bon	Indéterminée	1995,3	1995,3	-	1	Adulte (30-59 ans)
213	II	DM	Moyen	1er siècle de n.è.	746,8	746,8		1	Adulte ind.
214	II	DM	Bon	1er siècle de n.è.	1367,7	1367,7		1	Adulte (30-59 ans)
215	II	DM	Bon	1er siècle de n.è.	294,7	394,7		1	Adulte ind.
216	II	DR	Mauvais	1er siècle de n.è.	2,2	-	2,2	1	Indéterminé
217	II	V-O	Moyen	1er siècle de n.è.	878,4	874,4	-	1	Adulte (30-59 ans)
218	II	DM	Bon	Milieu du 1er siècle	77,8	77,8		1	Infans I
220	II	DM	Moyen	Seconde moitié du 1er siècle	928,3	928,3		1	Adulte ind.
221	II	DM	Mauvais	Indéterminée	88,6	88,6		1	Adulte ind.
222	II	Indéterminé (Amphore)	Mauvais	Indéterminée	436,8	-	436,8	1	Adulte ind.
224	II	V-O	Mauvais	Indéterminée	1041,7	1041,7	-	1	Adulte ind.
225	II	V-O	Mauvais	Indéterminée	95,1	95,1	-	1	Adulte ind.

Rappel de la typologie employée :

V-O : Vase-ossuaire en fosse

DM : Dépôt mixte

DR : Dépôt de résidus

C : Coffrage (nature du coffrage)

En rouge, les données des restes osseux non disponibles

SP	Zone	Typologie	Conservation	Datation proposée	Défunt				
					Poids (g)	Ossuaire (g)	Fosse (g)	NMI	Âge
226	II	V-O	Mauvais	Indéterminée	414,9	414,9	-	1	Juvenis/Adulte ?
228	II	V-O	Indéterminé	1er siècle de n.è.	766,5	766,5	-	1	Adulte ind.
229	II	DR	Indéterminé	1er siècle de n.è.	36,1	-	36,1	1	Infans I ou II
230	II	V-O	Moyen	Indéterminée	1945,2	1945,2	-	1	Adulte (30-59 ans)
231	II	V-O	Mauvais	Indéterminée	382,0	382,0	-	1	Adulte (30-59 ans)
233	II	Indéterminée	Mauvais	Indéterminée		-	-	-	-
234	II	DR	Indéterminé	Indéterminée	229,8	-	229,8	1	Adulte ind.
235	II	DR	Moyen	Milieu du 1er siècle - IIe siècle		-	-	-	-
237	II	V-OC ( <i>tegulae</i> )	Moyen	Indéterminée	5,0	5,0	-	1	Indéterminé
238	II	V-O	Mauvais	Milieu du 1er siècle - IIe siècle	378,1	378,1	-	1	Adulte (30-59 ans)
241	II	Indéterminée	Mauvais	1er siècle de n.è.	2,1	-	2,1	1	Indéterminé
243	II	DR	Moyen	Indéterminée	36,3	-	36,3	1	Indéterminé
246	II	DR	Moyen	1er siècle de n.è.	29,6	-	29,6	1	Adulte ind.
247	II	DM	Bon	1er siècle de n.è.	1466,0	1466,0		1	Adulte (30-59 ans)
248	II	DR	Moyen	Indéterminée		-	-	-	-
249	II	Indéterminée	Mauvais	Indéterminée		-	-	-	-
250	II	DM	Bon	Indéterminée	1499,1	1318,5	180,6	1	Adulte ind.
251	II	DR	Mauvais	Indéterminée	119,5	-	119,5	1	Juvenis/Adulte ?
254	II	VOC ( <i>tegulae</i> )	Moyen	1er siècle de n.è.	1498,0	1498,0	-	1	Adulte (30-59 ans)
255A	II	V-O	Moyen	Indéterminée	690,8	690,8	-	1	Adulte ind.
255B	II	V-O	Bon	IIe siècle	1813,3	1813,3	-	1	Adulte (30-59 ans)
261	II	V-O	Bon	Indéterminée	1471,1	1471,1	-	1	Adulte ind.
262	II	DR	Mauvais	Indéterminée	319,5	-	319,5	2	Adulte ind. + Infans
263	II	DM	Moyen	Indéterminée	670,3	670,3		1	Adulte ind.
265	II	DR	Moyen	Indéterminée		-	-	-	-
267	II	Indéterminée	Mauvais	Indéterminée	16,4	-	16,4	1	Indéterminé
268	II	2 V-OC ( <i>tegulae</i> )	Bon	Indéterminée		1844,6 et 27,9	132,9	3	lte (20-49ans) + Infans
269	II	DR	Moyen	1er siècle de n.è.	443,4	-	443,4	1	Juvenis/Adulte ?
275	II	DR	Moyen	Indéterminée	343,4	-	343,4	1	Adulte ind.
279	II	Indéterminée	Mauvais	Indéterminée	57,4	-	57,4	1	Adulte ind.
282	II	DM	Bon	Indéterminée	1542,9	1542,9		1	Adulte (30-59 ans)
285	III	DMC (Amphore)	Bon	Indéterminée	986,4	986,4		1	Infans II
286	III	V-O	Moyen	Indéterminée	258,8	258,8	-	1	Infans II
288	III	DRC (Amphore)	Moyen	Indéterminée	1814,2	-	1814,2	1	Adulte ind.
292	III	DR	Mauvais	Indéterminée		-	-	-	-
293	III	DR	Mauvais	Indéterminée	150,6	-	150,6	1	Adulte ind.
295	III	DR	Moyen	Indéterminée	346,8	-	346,8	1	Adulte ind.
296	III	DM	Mauvais	Indéterminée	673,9		673,9	1	Adulte ind.
298	III	DRC (Amphore)	Moyen	Indéterminée	11,7	-	11,7	1	Indéterminé
300	III	V-O	Mauvais	Indéterminée	292,1	292,1	-	1	Adulte ind.
306	III	Indéterminée	Mauvais	Indéterminée	5,1	-	5,1	1	Indéterminé
307	III	DM	Bon	Indéterminée	168,8	168,8		1	Infans I
308	III	DM	Bon	Indéterminée	2002,8	2002,8		1	Adulte (20-29 ans)
309	III	DM	Bon	Indéterminée	753,3	753,3		1	Juvenis
310	III	Indéterminée	Mauvais	Indéterminée		-	-	-	-
313	III	V-O	Mauvais	Indéterminée	448,2	448,2	-	1	Adulte ind.
314	II	DM	Mauvais	Indéterminée	88,6	88,6		1	Infans I ou II
316	II	DR	Moyen	Indéterminée	10,3	-	10,3	1	Infans I ou II

Rappel de la typologie employée :

V-O : Vase-ossuaire en fosse

DM : Dépôt mixte

DR : Dépôt de résidus

C : Coffrage (nature du coffrage)

En rouge, les données des restes osseux non disponibles

SP	Zone	Typologie	Conservation	Datation proposée	Défunt				
					Poids (g.)	Ossuaire (g.)	Fosse (g.)	NMI	Âge
1002	1	DM	Moyen	Fin du 1er av. - 1er siècle	75,8		75,8	1	Adulte ind.
1008	1	DM	Bon	1er siècle de n.è.	133,8		133,8	1	Adulte ind.
1011	1	DM	Mauvais	1er siècle de n.è.	176,5		176,5	1	Infans I ou II
1044	1	DM	Mauvais	Indéterminée	173,7		173,7	1	Adulte ind.
1045	1	Indéterminée	Mauvais	Indéterminée	16,0	-	16,0	1	Adulte ind.
1061	1	Indéterminée	Mauvais	Indéterminée	35,6	-	35,6	1	Adulte ind.
1066	1	V-O	Mauvais	Indéterminée	397,9	397,9	-	1	Adulte ind.
1104	1	V-O	Mauvais	Indéterminée			-	-	-
1126	1	Indéterminée	Mauvais	Indéterminée	95,0	-	95,0	1	Adulte ind.
1186	1	V-O	Mauvais	1er siècle de n.è.	95,0		95,0	1	Adulte ind.
2009	2	V-O	Indéterminé	Indéterminée			-	-	-
2010	2	Indéterminée	Mauvais	1er siècle de n.è.	175,8	-	175,8	1	Adulte ind.
2011	2	V-O	Mauvais	Indéterminée			-	-	-
2012	2	DM	Indéterminé	1er siècle de n.è.	68,8	68,8		1	Indéterminé
2013	2	V-O	Indéterminé	Indéterminée	823,8	823,8		1	Adulte ind.
2019	2	Indéterminée	Indéterminé	Indéterminée	140,5	-	140,5	1	Adulte ind.
2020	2	DM	Moyen	Indéterminée	1574,6	1574,6		1	Adulte ind.
2022	2	DM	Bon	1er siècle de n.è.	1039,7	741,6	297,6	1	Adulte ind.
2027	2	DRC (Amphore)	Mauvais	1er siècle de n.è.	61,3	53,9	7,4	1	Adulte ind.
2040	2	DM	Moyen	1er siècle de n.è.	1293,9	1247,2	46,7	2	Infans I (+adulte)
2049	2	DM	Moyen	1er - 1ie siècles	183,5		183,5	1	Infans I
2056	2	V-O	Indéterminé	1er siècle de n.è.	1464,0	1464,0		1	Adulte ind.
2057	2	DM	Indéterminé	1er siècle de n.è.	768,7	758,7	10,0	1	Adulte ind.
2058	2	V-O	Indéterminé	Indéterminée	198,3	163,6	34,7	1	Juvenis/Adulte ?
2080	2	DM	Moyen	Indéterminée	71,4		71,4	1	Adulte ind.

Rappel de la typologie employée :

V-O : Vase-ossuaire en fosse

DM : Dépôt mixte

DR : Dépôt de résidus

C : Coffrage (nature du coffrage)

En rouge, les données des restes osseux non disponibles

SP	Zone	Typologie	Conservation	Datation proposée	Défunt			
					Poids (g.)	Ossuaire (g.)	Fosse (g.)	NMI
3001	3	V-O	Mauvais	1er siècle de n.è.	121,2	121,2	1	Adulte ind.
3003	3	Indéterminée	Mauvais	Indéterminée	35,0	-	1	Adulte ind.
3007	3	Indéterminée	Mauvais	Indéterminée	-	-	-	-
3008	3	DM	Moyen	1er siècle de n.è.	5,4	4,3	1,1	Infans I
3009	3	DRC (Amphore)	Mauvais	1er siècle de n.è.	223,2	-	223,2	Adulte ind.
3010	3	DMC (Amphore)	Bon	1er siècle de n.è.	307,8	160,5	147,3	Adulte ind.
3011	3	DRC (Amphore)	Mauvais	Indéterminée	1567,3	-	1567,3	Adulte ind.
3018	3	DM	Moyen	Seconde moitié du 1er siècle	541,8	528,9	124,4	Infans I
3022	3	Indéterminée	Mauvais	Indéterminée	-	-	-	-
3028	3	V-O	Moyen	Indéterminée	1899,4	1899,4	-	Adulte ind.
3031	3	Indéterminée	Mauvais	Indéterminée	12,0	-	12	Indéterminé
3032	3	V-O	Bon	Seconde moitié du 1er siècle	1088,3	1088,3	-	Adulte (20-39 ans)
3033	3	DM	Mauvais	Indéterminée	674,5	529,7	144,8	Adulte ind.
3035	3	DM	Moyen	Fin du 1er - Première moitié du IIe	81,2	-	81,2	Indéterminé
3038	3	Indéterminée	Moyen	1er siècle de n.è.	-	-	-	-
3046	3	Indéterminée	Mauvais	Indéterminée	-	-	-	-
3047	3	Indéterminée	Mauvais	Indéterminée	-	-	-	-
3048	3	Indéterminée	Mauvais	Indéterminée	-	-	-	-
3049	3	Indéterminée	Mauvais	Indéterminée	-	-	-	-
3050	3	Indéterminée	Mauvais	Indéterminée	-	-	-	-
3051	3	Indéterminée	Mauvais	Indéterminée	-	-	-	-
3052	3	Indéterminée	Mauvais	Indéterminée	8,1	-	8,1	Indéterminé
3056	3	Indéterminée	Mauvais	Indéterminée	-	-	-	-
3060	3	DR	Moyen	Indéterminée	13,1	-	13,1	Indéterminé
3061	3	Indéterminée	Mauvais	Indéterminée	-	-	-	-
3062	3	Indéterminée	Mauvais	Indéterminée	-	-	-	-
3063	3	V-O	Mauvais	Indéterminée	-	-	-	-
3064	3	DM	Mauvais	Indéterminée	14,4	-	14,4	Indéterminé
3072	3	DM	Moyen	Seconde moitié du 1er siècle	1967,1	1858,7	108,4	Adulte (30-59 ans)
3080	3	DM	Mauvais	Seconde moitié du 1er siècle	676,4	306,1	370,3	Adulte ind.
3107	3	DM	Mauvais	1er siècle de n.è.	1005,9	886,8	119,1	Adulte ind.
3108	3	DM	Mauvais	1er siècle de n.è.	701,9	569,9	132	Adulte ind.
3143	3	Indéterminée	Mauvais	Indéterminée	392,1	-	392,1	Juvenis

Rappel de la typologie employée :

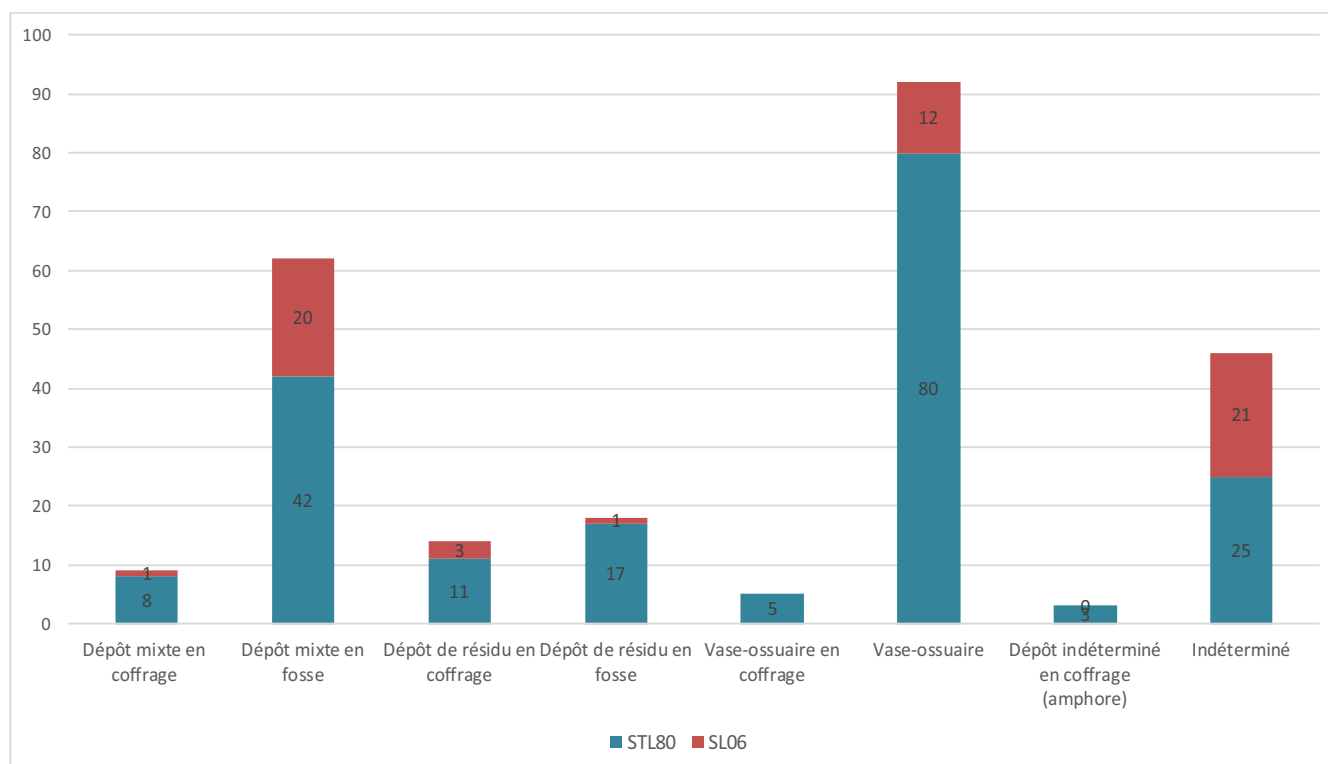
V-O : Vase-ossuaire en fosse

DM : Dépôt mixte

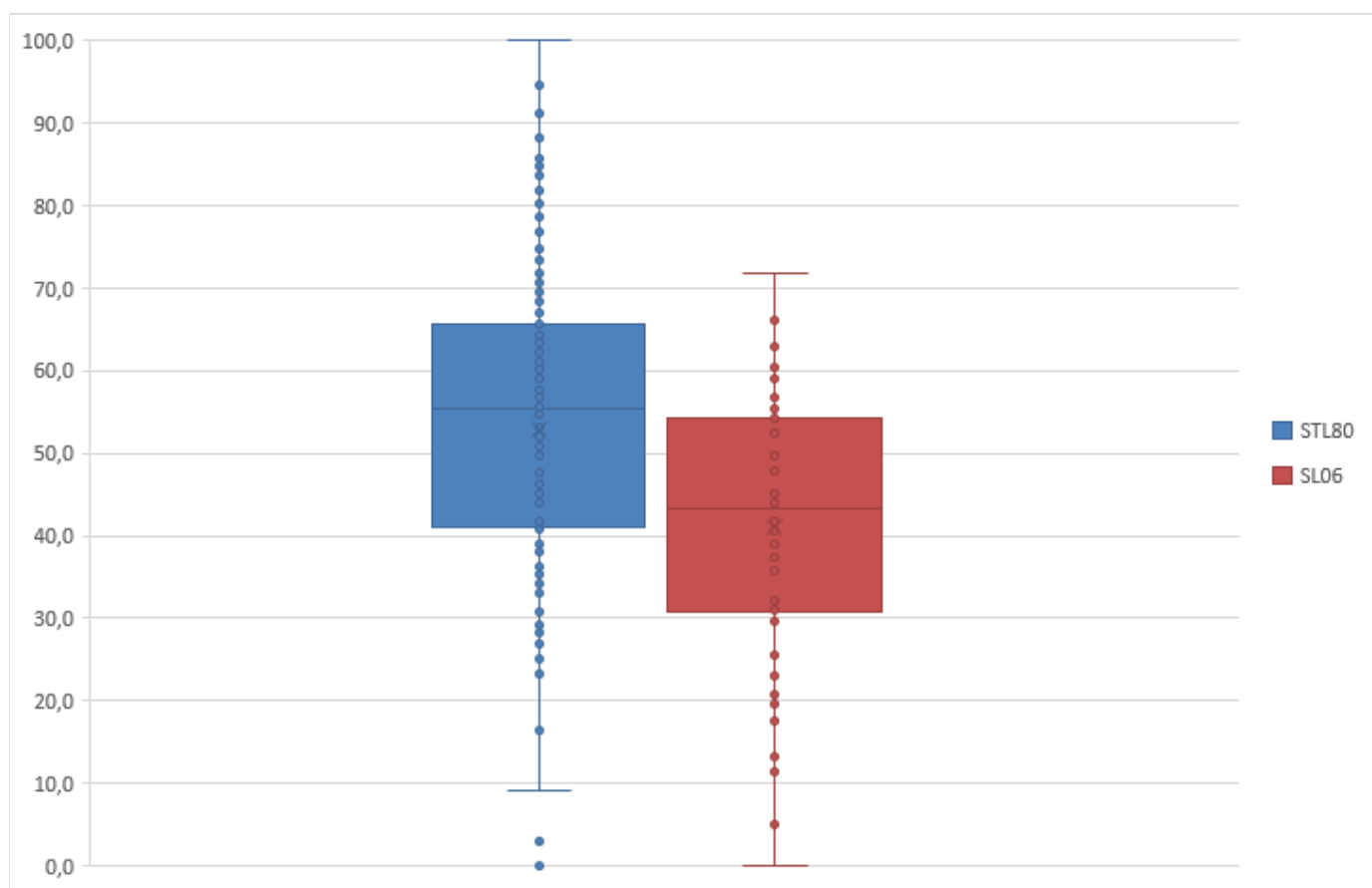
DR : Dépôt de résidus

C : Coffrage (nature du coffrage)

En rouge, les données des restes osseux non disponibles



		Dépôts mixtes		Dépôts de résidu		Dépôts de vase-ossuaire		Indéterminées		Total
		en fosse	en coffrage	en fosse	en coffrage	en fosse	en coffrage	en fosse	en coffrage	
STL	Nb.	42	8	17	11	80	5	25	3	191
	%	22,0	4,2	8,9	5,8	41,9	2,6	13,1	1,6	100%
	Nb. Site	50		28		85		28		191
	% Site	26,2		14,7		44,5		14,7		100%
SL06	Nb.	20	1	1	3	12	0	21	0	58
	%	34,5	1,7	1,7	5,2	20,7	0,0	36,2	0,0	100%
	Nb. Site	21		4		12		21		58
	% Site	36,2		6,9		20,7		36,2		100%
Total	Nb.	62	9	18	14	92	5	46	3	249
	Nb.	71		32		97		49		
	%	28,5		12,9		39,0		19,7		100



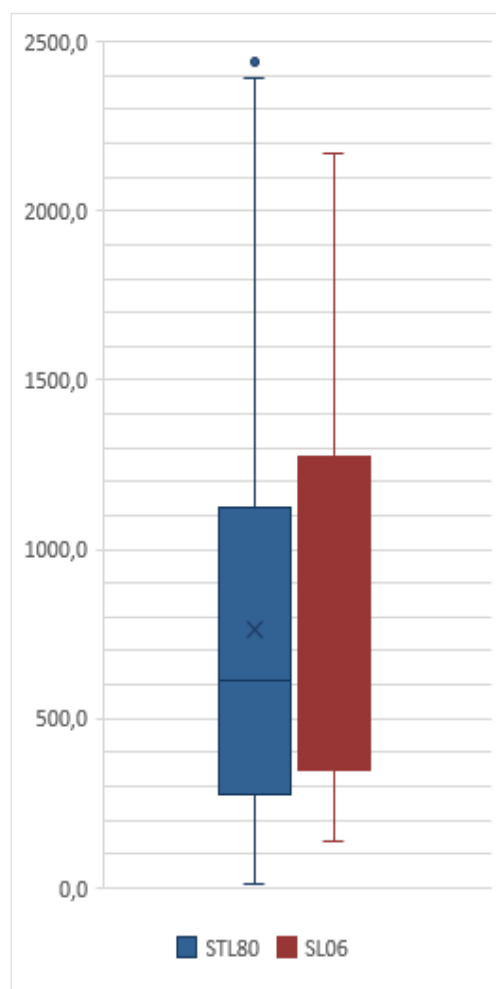
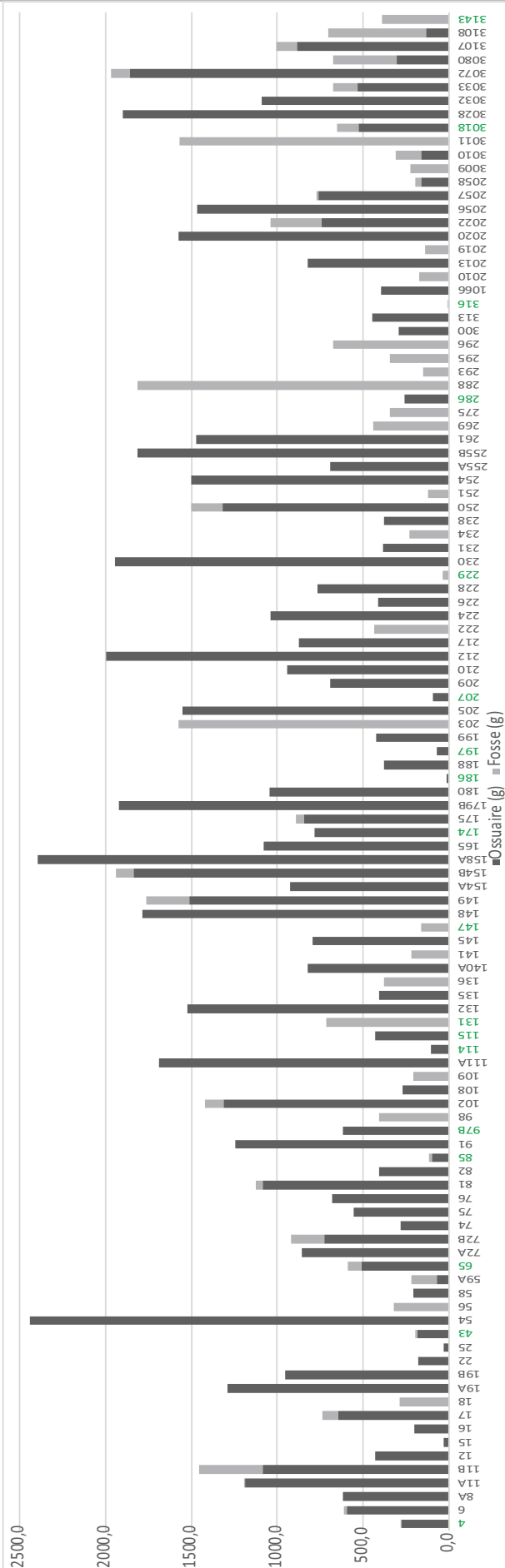
Zone	Total		Ossuaires		Fosses	
	Déterminé	Indéterminé	Déterminé	Indéterminé	Déterminé	Indéterminé
STL	53,0	67,0	61,8	38,2	44,4	65,6
SL06	41,0	59,0	48,7	51,0	30,3	69,7
Moyenne	<b>47,0</b>	<b>63,0</b>	<b>55,3</b>	<b>44,6</b>	<b>37,4</b>	<b>67,7</b>

**STL80**  
**SL06**

**Taux de détermination des restes osseux issus des sépultures des sites de Saint-Lambert 1980 et 2006**

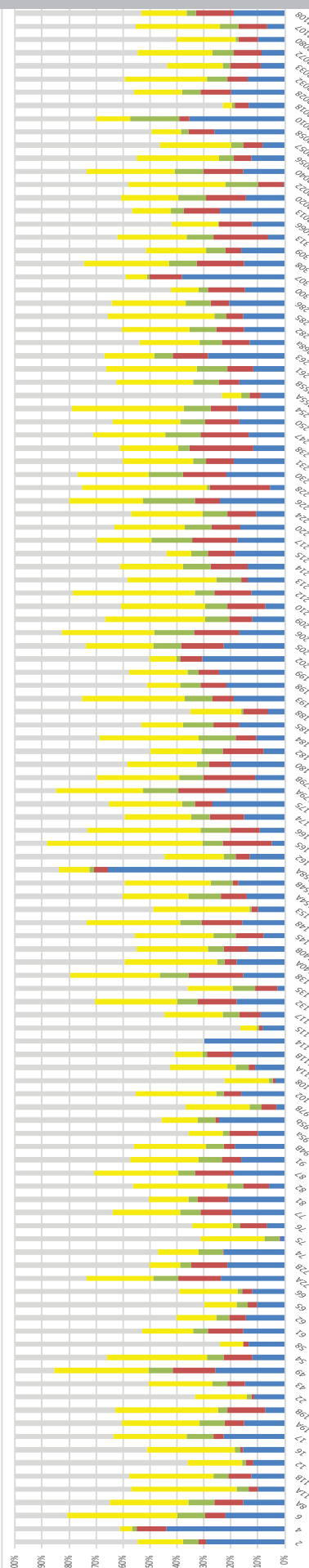
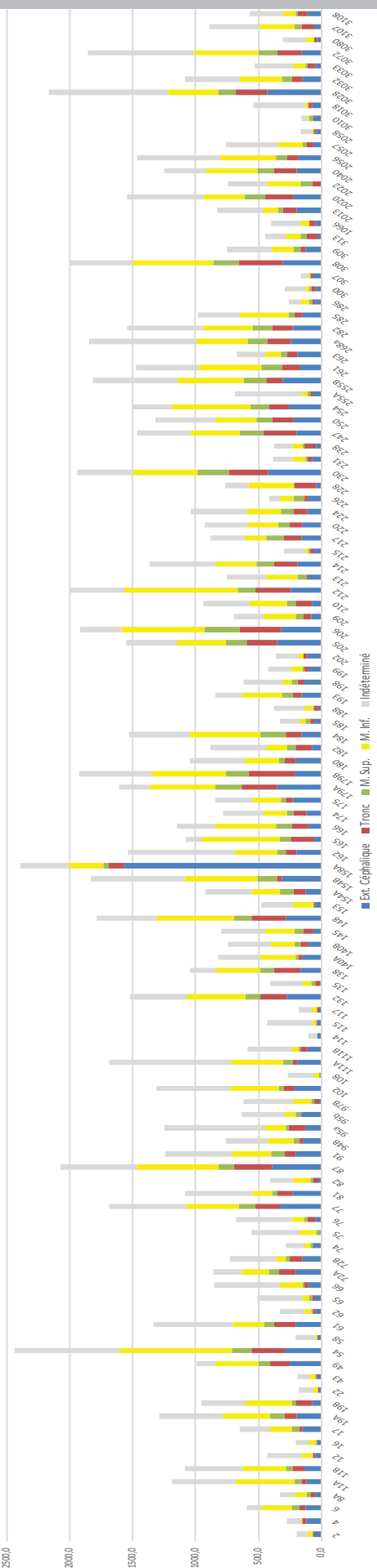
A. Représentation graphique pour chacun des sites

B. Tableau détaillé des moyennes des différents taux de détermination (en %) pour chacun des sites et moyenne totale.



**STL80**  
**SL06**

**Graphique des masses totales des restes osseux brûlés présents dans 112 sépultures secondaires à crémation (sélection) des sites de Saint-Lambert 1980 (91 tombes) et Saint-Lambert 2006 (21 tombes) (en vert, les sujets immatures)**



STL80  
SL06

Graphique des masses totales et répartition par section anatomique des restes osseux brûlés dans les vases-ossuaires des structures secondaires à crémation des sites de Saint-Lambert 2006 et 1980 (en g puis en % ; en vert, les sujets immatures)



SP	Typologie	Conservation	Datation proposée	Défunt					Dépôt de mobilier	
				Poids (g)	Ossuaire (g)	Fosse (g)	NMI	Âge	Primaire	Secondaire
9	Indéterminée	Indéterminé	Indéterminée	609,7	-	609,7	1	Adulte ind.	NON	NON
79	Indéterminée	Mauvais	Indéterminée	-	-	-	-	-	NON	NON
105	Indéterminée	Mauvais	Indéterminée	269,2	-	269,2	1	Adulte ind.	X	NON
118	Indéterminée	Mauvais	Indéterminée	-	-	-	-	-	NON	X
151	Indéterminée	Mauvais	Indéterminée	35,3	-	35,3	1	Adulte ind.	NON	NON
305	Indéterminée	Mauvais	Indéterminée	-	-	-	-	-	X	NON

SP	Zone		Age	Age	Sexe	ICA	IQO	Type	Position	Orientation sur Corps			Espace de déposition	Conservation	Datation	Typologie
	I	II								N/S	E/O	?				
89	I	II	Immature	1 - 4 ans	-	10,0	1,8	primaire individuelle	Sur le dos	N/S	Vide	Moyen	1 <sup>er</sup> siècle de n.è.	Coffrage parallélépipédique de tegulae		
104	I	II	Immature	1 - 4 ans	-	12,1	2,4	primaire individuelle	Sur le dos	N/S	Vide	Mauvais	1 <sup>er</sup> siècle de n.è.	Coffre de bois cloué		
112	I	II	Immature	NO	-	0,0	0,0	primaire individuelle	NO	?	Vide	Mauvais	IIe - 1 <sup>ère</sup> moitié du IIIe siècle.	Coffrage parallélépipédique de tegulae		
181	II	II	Immature	NO	-	1,9	4,0	primaire individuelle	Sur le dos	O/E	Vide	Moyen	Fin du I <sup>er</sup> s av. n.è. - I <sup>er</sup> siècle de n.è.	Sarcophage en pierre (grès)		
208	II	II	Immature	1 - 4 ans	-	22,4	3,4	primaire individuelle	Côté Gauche	N/S	Vide	Moyen	I <sup>er</sup> siècle de n.è.	Bâtère de tegulae		
211	II	II	Immature	10 - 14 ans	-	71,5	2,0	primaire individuelle	Sur le dos	E/O	Vide	Mauvais	Indéterminée	Coffre de bois cloué		
232	II	II	Immature	0 - 1 an	-	4,8	3,5	primaire individuelle	NO	?	Indéterminé	Moyen	Indéterminée	Indéterminé		
236	II	II	Immature	0 - 1 an	-	30,5	2,9	primaire individuelle	Sur le dos	N/S	Indéterminé	Mauvais	Indéterminée	Indéterminé		
239	II	II	Immature	10 - 14 ans	-	31,6	3,7	primaire individuelle	Sur le dos	O/E	Vide	Mauvais	Indéterminée	Coffre de bois cloué		
240	II	II	Immature	0 - 1 an	-	13,8	3,3	primaire individuelle	NO	?	Vide	Moyen	Indéterminée	Coffrage mixte (tegulae + blocs de grès)		
244	II	II	Immature	0 - 1 an	-	58,7	3,2	primaire individuelle	Sur le côté Gauche	E/O	Vide	Mauvais	Indéterminée	Sous une coupe		
245	II	II	Immature	1 - 4 ans	-	13,3	3,4	primaire individuelle	Sur le côté Gauche	N/S	Vide	Mauvais	I <sup>er</sup> siècle de n.è.	Coffre de bois cloué		
256	II	II	Immature	0 - 1 an	-	1,6	3,3	primaire individuelle	Sur le dos	E/O	Vide	Mauvais	I <sup>er</sup> siècle de n.è.	Coffre de bois cloué		
257	II	II	Immature	0 - 1 an	-	16,0	4,5	primaire individuelle	Sur le dos	E/O	Indéterminé	Bon	Indéterminée	Indéterminé		
258	II	II	Immature	0 - 1 an	-	17,8	3,6	primaire individuelle	Sur le côté Droit	N/S	Vide	Moyen	Indéterminée	Amphore		
259	II	II	Immature	NO	-	NO	NO	primaire individuelle	NO	?	Vide	Mauvais	Indéterminée	Coffre de bloc non maçonné		
260	II	II	Immature	1 - 4 ans	-	6,0	2,5	primaire individuelle	Sur le dos	E/O	Vide	Moyen	2 <sup>e</sup> moitié du I <sup>er</sup> siècle	Coffre de bois cloué		
266	II	II	Immature	0 - 1 an	-	10,7	3,0	primaire individuelle	Sur le dos	E/O	Indéterminé	Mauvais	I <sup>er</sup> siècle de n.è.	Indéterminé		
271	II	II	Immature	0 - 1 an	-	1,3	2,0	primaire individuelle	Sur le dos	N/S	Indéterminé	Mauvais	Indéterminée	Indéterminé		
272	II	II	Immature	NO	-	0,7	5,0	primaire individuelle	NO	?	Indéterminé	Mauvais	Indéterminée	Indéterminé		
277	II	II	Immature	NO	-	NO	NO	primaire individuelle	NO	?	Indéterminé	Moyen	Pr av. n.è. - Début I <sup>er</sup> siècle de n.è.	Indéterminé		
278	II	II	Immature	0 - 1 an	-	1,3	2,5	primaire individuelle	NO	?	Vide	Mauvais	Indéterminée	Coffre de bois cloué		
283	II	II	Immature	0 - 1 an	-	NO	NO	primaire individuelle	NO	?	NO	Mauvais	Indéterminée	Indéterminé		
301	III	II	Immature	NO	-	NO	NO	primaire individuelle	NO	?	Vide	Mauvais	Indéterminée	Coffrage maçonné		
315	II	II	Immature	1 - 4 ans	-	7,1	1,8	primaire individuelle	NO	?	Indéterminé	Moyen	I <sup>er</sup> siècle de n.è.	Indéterminé		

NO : Non-observable

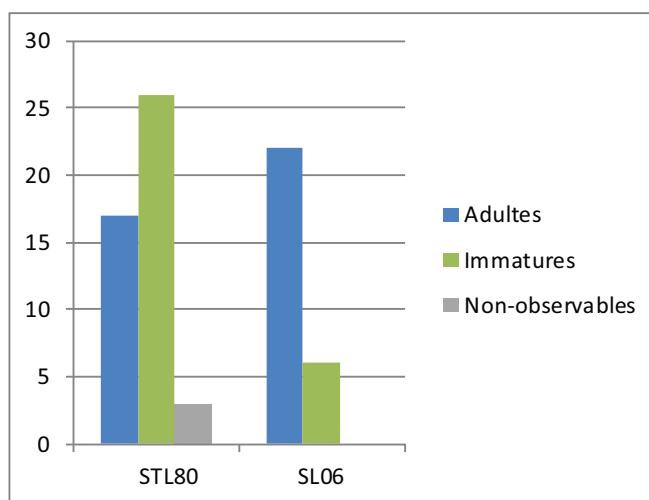
SP	Zone	Age	Age	Sexe	ICA	IQO	Type	Position	Orientation on Corps	Espace de décomposition		Conservation	Datation	Typologie
										Vide	Indéterminé			
1	I	Adulte	NO	NO	NO	NO	primaire individuelle	NO	?	Vide	Mauvais	Fin 1er s. - 1er siècle de n.è.	Coffrage indéterminé de tegulae	
21	I	Adulte	NO	NO	10,8	4,0	primaire individuelle	NO	?	Indéterminé	Moyen	1 <sup>er</sup> siècle de n.è.	Indéterminé	
27B	I	Adulte	NO	NO	23,6	3,3	primaire individuelle	Sur le dos	N/S	Indéterminé	Indéterminé	IIe siècle	Indéterminé	
57	I	Adulte	> 60 ans	NO	32,3	2,9	primaire individuelle	Sur le dos	N-E/S-O	Vide	Moyen	1 <sup>er</sup> siècle de n.è.	Bâtière de tegulae	
60	I	Adulte	30 - 59 ans	NO	8,0	2,7	primaire individuelle	Sur le dos	E/O	Vide	Moyen	1 <sup>er</sup> siècle de n.è.	Coffrage parallélépipédique de tegulae + coffre cloué	
69	I	NO	NO	NO	NO	NO	primaire individuelle	NO	?	Vide	Indéterminé	1er-IIe siècle	Coffrage indéterminé de tegulae	
70	I	Adulte	> 60 ans	NO	56,0	3,5	primaire individuelle	Procubitus	E/O	Vide	Moyen	IIe siècle	Coffrage parallélépipédique de tegulae	
71	I	Adulte	NO	NO	28,3	3,1	primaire individuelle	Sur le dos	N/S	Vide	Moyen	1 <sup>er</sup> siècle de n.è.	Fosse rupestre à couverture de tegulae	
78	I	Adulte	NO	NO	13,8	4,1	primaire individuelle	Sur le dos	O/E	Indéterminé	Moyen	IIe siècle	Indéterminé	
103	I	NO	NO	NO	NO	NO	primaire individuelle	NO	?	NO	Indéterminé	1er - IIe siècle	Indéterminé	
106	I	Adulte	NO	NO	2,9	4,0	primaire individuelle	Sur le dos	E/O	Vide	Moyen	Indéterminée	Coffrage parallélépipédique de tegulae	
113	I	Adulte	NO	NO	NO	NO	primaire individuelle	Sur le dos	O/E	Vide	Mauvais	Indéterminée	Bâtière de tegulae + linceul	
155	II	Adulte	30 - 59 ans	Femme	77,9	2,6	primaire individuelle	Sur le dos	S/N	Vide	Bon	Fin du 1er s. av. n.è. - 1er siècle de n.è.	Coffrage parallélépipédique de tegulae + cercueil en plomb	
156	II	Immature	1 - 4 ans	-	7,5	2,7	Réduction	NO	NO	NO	Mauvais	Indéterminée	Réduction	
	II	Adulte	NO	NO	11,7	3,2								
194	II	Adulte	NO	NO	3,8	2,6	primaire individuelle	NO	?	Indéterminé	Moyen	Indéterminée	Indéterminé	
196	II	Adulte	NO	NO	42,3	3,4	primaire individuelle	Sur le dos	O/E	Vide	Mauvais	Indéterminée	Coffre de bois cloué	
200	II	NO	NO	NO	NO	NO	Réduction	NO	?	NO	Moyen	Indéterminée	Réduction	
274	II	Adulte	30 - 59 ans	NO	63,5	3,1	primaire individuelle	Sur le dos	S/N	Vide	Mauvais	1ère moitié du 1er siècle	Coffre de bois cloué	
299	III	Adulte	30 - 59 ans	Homme	60,9	3,3	primaire individuelle	Sur le dos	O/E	Vide	Mauvais	1er - IIe siècle	Coffrage maçonné	

NO : Non-observable

SP	Zone	Age	Age	Sexe	ICA	IQO	Type	Position	Orientati on Corps	Espace de décomposition	Conservation	Datation	Typologie
1012	1	Adulte	NO	NO	-	-	Primaire individuelle	Sur le dos	N-O/S-E	Indéterminé	Mauvais	Fin Ile - IIIe siècle	Indéterminé
1013	1	Adulte	NO	NO	-	-	Primaire individuelle	Sur le dos	S-E/N-O	Vide	Moyen	Fin Ile - IIIe siècle	Coffrage parallélépipédique de tegulae
1014	1	Adulte	NO	NO	-	-	Primaire individuelle	Sur le dos	N-E/S-O	Indéterminé	Mauvais	Indéterminée	Indéterminé
1015	1	Adulte	30 - 59 ans	Femme	-	-	Primaire individuelle	Sur le dos	N-O/S-E	Vide	Mauvais	Indéterminée	Coffrage parallélépipédique de tegulae
1017	1	Adulte	30 - 59 ans	Femme	-	-	Primaire individuelle	Sur le dos	N-O/S-E	Vide	Mauvais	Indéterminée	Coffre de bois cloué
1021	1	Immature	0 - 1 an	-	-	-	Primaire individuelle	NO	N-O/S-E	Vide	Mauvais	1er siècle de n.è.	Coffre de bois cloué et calé
1023	1	Adulte	30 - 59 ans	NO	-	-	Primaire individuelle	Sur le dos	N-O/S-E	Colmaté	Mauvais	Indéterminée	Inhumation en pleine terre
1024	1	Adulte	20 - 29 ans	Femme	-	-	Primaire individuelle	Sur le dos	S-O/N-E	Vide	Mauvais	Indéterminée	Coffre de bois cloué
1033	1	Immature	4 - 9 ans	-	-	-	Primaire individuelle	Sur le dos	S-O/N-E	Vide	Moyen	Ile - IIIe siècles	Coffre de bois cloué
1079	1	Adulte	NO	NO	-	-	Primaire individuelle	Sur le dos	N-O/S-E	Vide	Indéterminé	Ile - IIIe siècles	Coffre de bois cloué et calé
1096	1	Adulte	30 - 59 ans	Homme	-	-	Primaire individuelle	Procurbitus	N-O/S-E	Colmaté	Moyen	Indéterminée	Inhumation en pleine terre
1143	1	Adulte	30 - 59 ans	Femme	-	-	Primaire individuelle	Sur le dos	N-O/S-E	Colmaté	Moyen	Indéterminée	Inhumation en pleine terre + linceul
1167	1	Adulte	30 - 59 ans	Homme	-	-	Primaire individuelle	Sur le dos	N-O/S-E	Vide	Moyen	Indéterminée	Coffre de bois cloué
1173	1	Adulte	30 - 59 ans	NO	-	-	Primaire individuelle	Procurbitus	S-E/N-O	Vide	Bon	Seconde moitié du Ier siècle	Coffrage parallélépipédique de tegulae + coffre cloué
1183	1	Adulte	20 - 29 ans	NO	-	-	Primaire individuelle	Sur le dos	N-O/S-E	NO	Mauvais	Seconde moitié du Ier siècle	Indéterminé
1184	1	Adulte	30 - 59 ans	NO	-	-	Primaire individuelle	Sur le dos	N-O/S-E	NO	Bon	Seconde moitié du Ier siècle	Indéterminé
2060	2	Immature	1 - 4 ans	-	-	-	Primaire individuelle	Sur le dos	S-O/N-E	Vide	Moyen	1er siècle de n.è.	Coffre de bois non cloué (calé)
2066	2	Immature	1 - 4 ans	-	-	-	Primaire individuelle	Sur le dos	N-E/S-O	Vide	Moyen	1er siècle de n.è.	Bâtère de tegulae + coffre de bois cloué
3013	3	Adulte	30 - 59 ans	Femme	-	-	Primaire individuelle	Sur le dos	S-O/N-E	Vide	Bon	Indéterminée	Bâtère de tegulae
3020	3	Adulte	NO	NO	-	-	Primaire individuelle	Côté Gauche	S-E/N-O	Colmaté	Bon	Indéterminée	Inhumation en pleine terre
3025	3	Adulte	NO	NO	-	-	Primaire individuelle	Sur le dos	S-E/N-O	Colmaté	Mauvais	Indéterminée	Inhumation en pleine terre
3027	3	Immature	10 - 14 ans	-	-	-	Primaire individuelle	Sur le dos	N-O/S-E	Vide	Mauvais	Indéterminée	Coffre de bois cloué
3029	3	Adulte	NO	NO	-	-	Primaire individuelle	Sur le dos	?	NO	Mauvais	1er siècle de n.è.	Indéterminé
3036	3	Adulte	> 60 ans	Homme	-	-	Primaire individuelle	Sur le dos	N-O/S-E	Vide	Bon	1er siècle de n.è.	Fosse rupestre à couverture de tegulae
3040	3	Adulte	30 - 59 ans	Homme	-	-	Primaire individuelle	Sur le dos	S-O/N-E	Vide	Moyen	1er - IIe siècles	Coffre de bois cloué
3065	3	Immature	0 - 1 an	-	-	-	Primaire individuelle	Sur le dos	S-E/N-O	Vide	Moyen	Indéterminée	Coffre de bois cloué
3122	3	Adulte	NO	NO	-	-	Primaire individuelle	NO	N-O/S-E	Indéterminé	Indéterminé	Indéterminée	Indéterminé
3131	3	Adulte	NO	NO	-	-	Primaire individuelle	Sur le dos	N-O/S-E	Indéterminé	Moyen	Indéterminée	Indéterminé

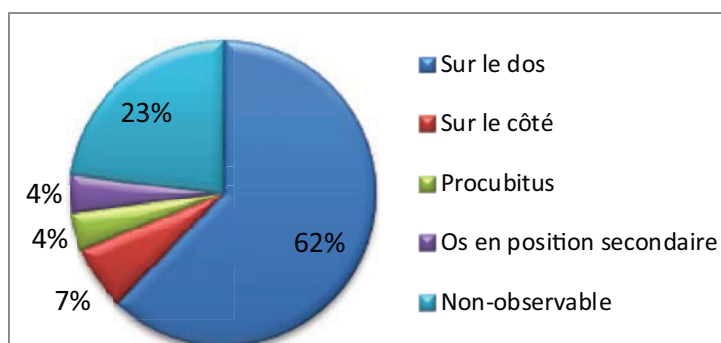
NO : Non-observable

	Adultes	Immatures	Non-observables	Total
<b>STL80</b>	17	26	3	<b>46</b>
<b>SL06</b>	22	6	-	<b>28</b>
<b>Total</b>	<b>39</b>	<b>32</b>	<b>3</b>	<b>74</b>



	Adultes	Immatures
<b>Effectif</b>	17	26
<b>ICA</b>	29,1	16,2
<b>IQO</b>	3,2	3,1

Moyenne des indices de conservation anatomique (ICA) et de qualité osseuse (IQO) pour le site de STL80

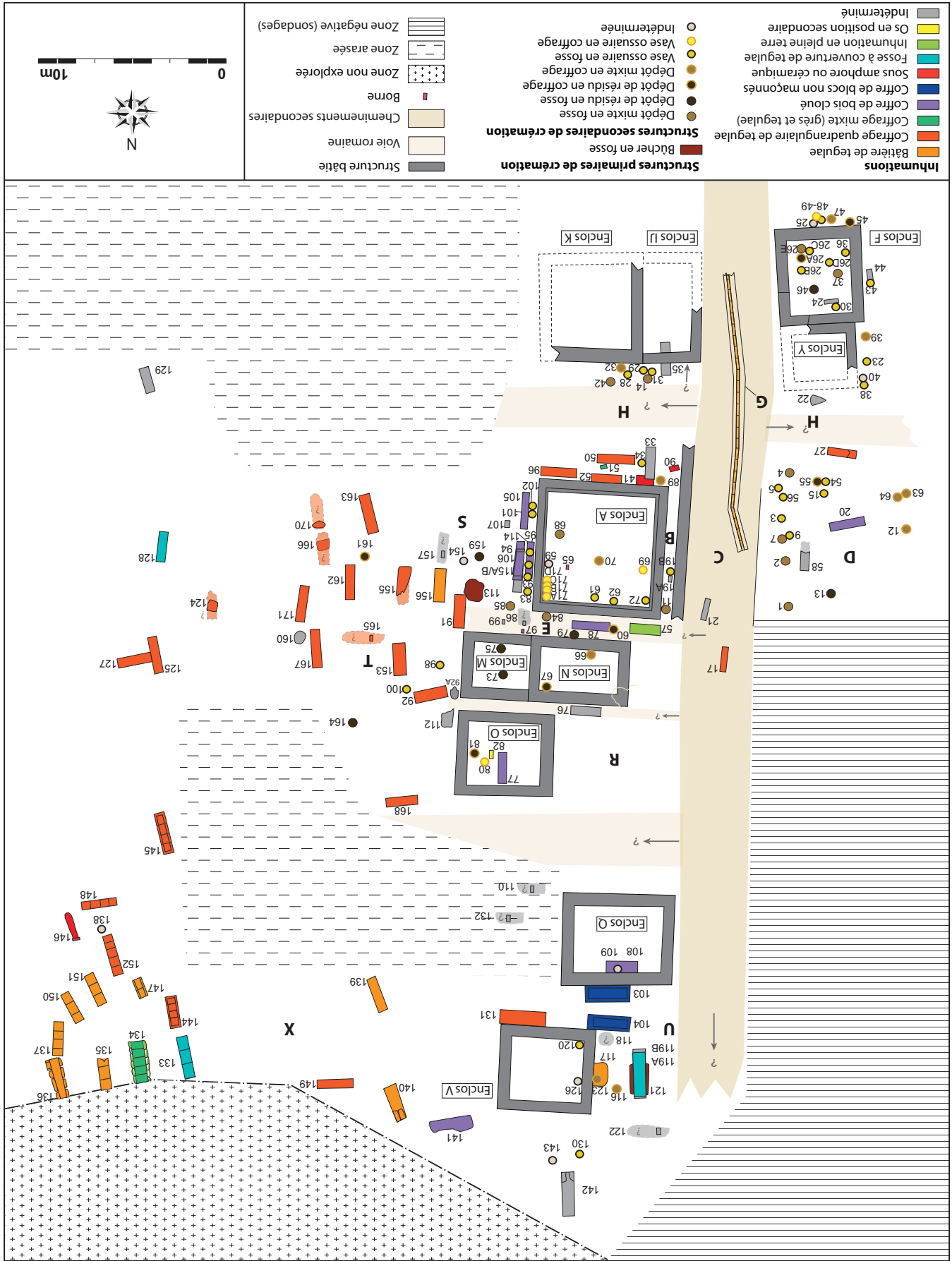


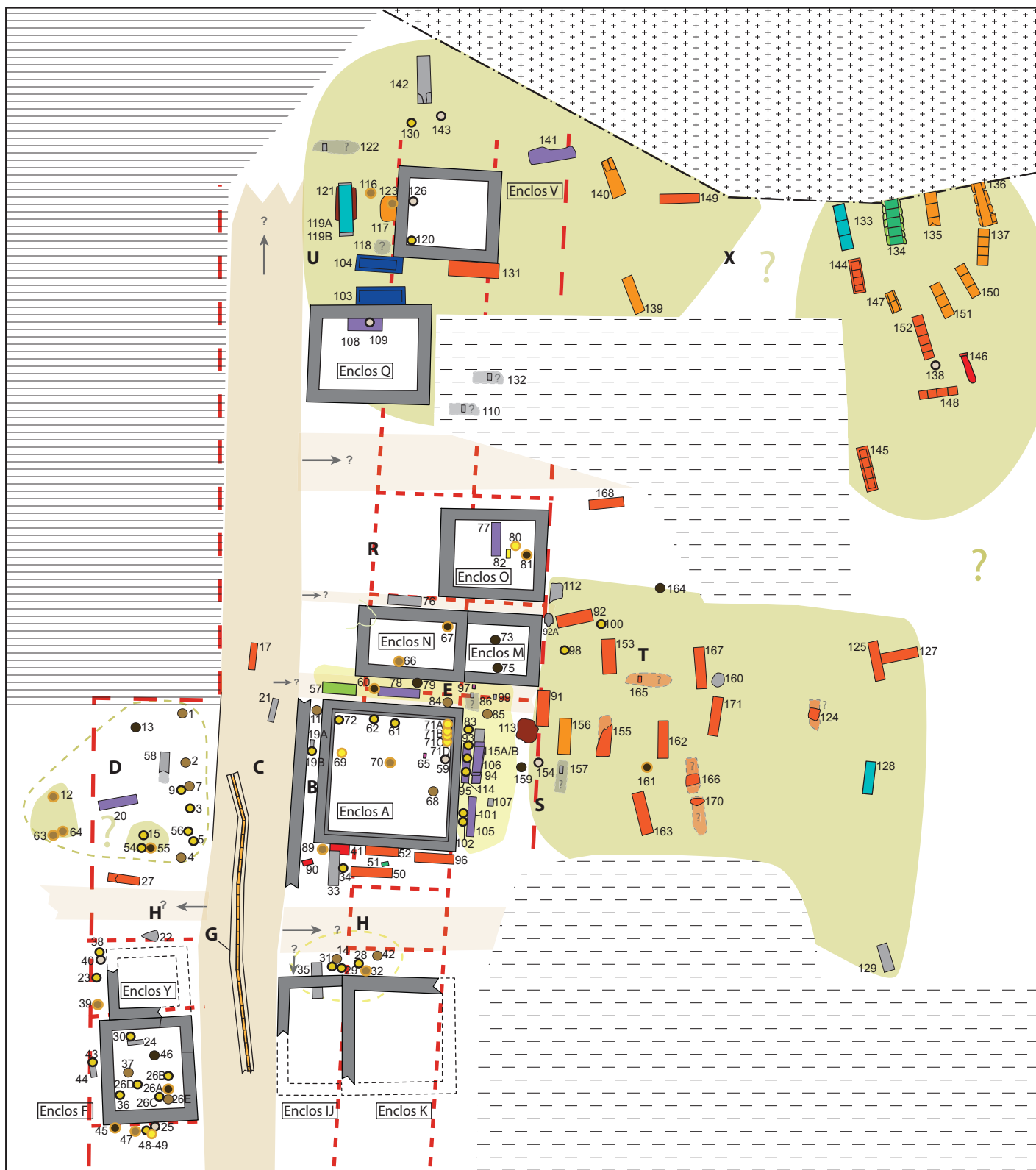
**PARTIE III**  
**CARACTÉRISATION DES ESPACES FUNÉRAIRES**  
**ANALYSE INDIVIDUELLE DES SITES**

---

**CHAPITRE 7 – LES ESPACES FUNÉRAIRES DU PAUVADOU 3**

<b>Planche 7-01</b>	Plan des vestiges mis au jour sur le site du Pauvadou 3
<b>Planche 7-02</b>	Hypothèses de restitution des divisions internes des zones funéraires
<b>Planche 7-03</b>	Proposition d'identification des différents marqueurs sur les sépultures du Pauvadou
<b>Planche 7-04</b>	Enclos A du site du Pauvadou 3
<b>Planche 7-05</b>	Enclos F du site du Pauvadou 3
<b>Planche 7-06</b>	Enclos IJ et K du site du Pauvadou 3
<b>Planche 7-07</b>	Enclos M et N du site du Pauvadou 3
<b>Planche 7-08</b>	Enclos Q et V du site du Pauvadou 3
<b>Planche 7-09</b>	L'attractivité de l'enclos A du site du Pauvadou 3
<b>Planche 7-10</b>	Les secteurs à inhumations S et T du site du Pauvadou 3
<b>Planche 7-11</b>	Le secteur à inhumations U du site du Pauvadou 3
<b>Planche 7-12</b>	Le secteur à inhumations X du site du Pauvadou 3
<b>Planche 7-13</b>	Récapitulatif des principales caractéristiques des sépultures secondaires de crémation du site du Pauvadou 3 (1/2)
<b>Planche 7-14</b>	Récapitulatif des principales caractéristiques des sépultures secondaires de crémation du site du Pauvadou 3 (2/2)
<b>Planche 7-15</b>	Répartition typologique des sépultures secondaires de crémation du site du Pauvadou 3
<b>Planche 7-16</b>	Taux de détermination des restes osseux issus des sépultures secondaires du site du Pauvadou 3
<b>Planche 7-17</b>	Graphique des masses totales des restes osseux brûlés présents dans 54 sépultures secondaires (sélection) de crémation du Pauvadou 3
<b>Planche 7-18</b>	Graphique des masses totales et répartition par section anatomique des restes osseux brûlés (en g puis en %) dans les vases-ossuaires des structures secondaires de crémation du Pauvadou 3
<b>Planche 7-19</b>	Données sur la conservation globale des restes osseux des sépultures à inhumation
<b>Planche 7-20</b>	Données sur la conservation globale des restes osseux des sépultures à inhumation
<b>Planche 7-21</b>	Répartition typologique concernant les inhumations
<b>Planche 7-22</b>	Données sur la conservation globale des restes osseux des sépultures à inhumation





**Inhumations**

- Bâtière de tegulae
- Coffrage quadrangulaire de tegulae
- Coffrage mixte (grès et tegulae)
- Coffre de bois cloué
- Coffre de blocs non maçonnés
- Sous amphore ou céramique
- Fosse à couverture de tegulae
- Inhumation en pleine terre
- Os en position secondaire
- Indéterminé

**Structures primaires de crémation**

- Bûcher en fosse

**Structures secondaires de crémation**

- Dépôt mixte en fosse
- Dépôt de résidu en fosse
- Dépôt de résidu en coffrage
- Dépôt mixte en coffrage
- Vase ossuaire en fosse
- Vase ossuaire en coffrage
- Indéterminée

- Structure bâtie
- Voie romaine
- Cheminements secondaires
- Borne
- Zone non explorée
- Zone arasée
- Zone négative (sondages)
- Limite des zones funéraires
- Limites des concessions funéraires ?



0 10m





Possibles dispositifs funéraires ayant joué le rôle de marqueur mis au jour sur les inhumations



Dalles de grès mis au jour sur les crémations






**A.** Vue aérienne de l'enclos A

**B.** Photo de la borne de concession funéraire ST 65

**C.** Photo de la borne de concession funéraire  
(Cliché P. Foliot)

**D.** Photo des murs M31 et 32 au sein l'enclos A et datés des VIe siècle

**E.** Photo du niveau de sol des VIe et VIIe siècles au sein de l'enclos A



**A.** Vue générale de l'enclos F depuis le sud-est



**B.** Vue de l'enclos depuis le sud-ouest

**C.** Vue de l'enclos avec l'apparition de la SP 26 depuis le sud-ouest



**D.** Vue du mur ouest de l'enclos, au premier plan : apparition de la SP 26



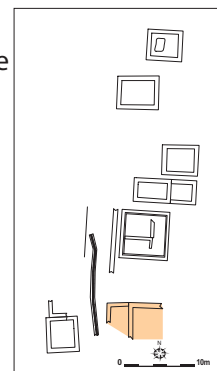





**A.** Photo aérienne prise depuis le sud des structures IJ et K

**B.** Vue nadirale des structures bâties IJ et K

**C.** Détail de la sépulture SP 35 sous le mur nord de IJ






**A.** Vue depuis l'ouest des enclos N, au premier plan et M, au second plan


**B.** Vue depuis le sud-est de la borne ST 97

**C.** Vue aérienne, depuis le sud des enclos A, M et N, O






A. Vue depuis l'ouest de l'enclos Q



B. Vue depuis l'ouest de l'enclos V en cours de dégagement



C. Vue depuis l'est de l'enclos V en cours de dégagement



**A.** Inhumations SP 114 et 115 contre le mur oriental



**B.** Crémations secondaires SP 93, 94 et 95 contre le mur oriental (sur SP 114)



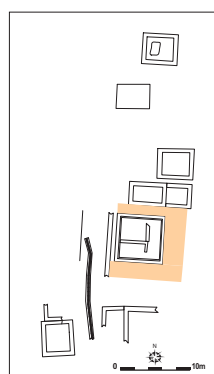
**C.** Crémations secondaires SP 83, 84 et 85 contre le mur oriental




**D.** Inhumation d'un immature (SP 51) sous la dalle de grès contre le mur sud



**F.** Inhumation d'un immature SP 41 contre le mur sud



**E.** Inhumation d'un immature (SP 19A) et crémation secondaire (SP 19B) contre le mur ouest



A. Inhumations SP 125 et 127

B. Inhumation SP 155

C. Inhumation SP 163

D. Inhumation SP 156



E. Inhumation SP 153



F. Inhumation SP 92

SP	Âge	Datation	Mobilier d'accompagnement						
			Cruche	Gobelet	Bol/coupe	Parfum	Lampe	Monnaie	
			crm	Crm	Vr	Crm	Ver	Crm	
091	Adulte	IIIe siècle							1
092	Adulte	IIIe siècle	3			1		1	1
153	Adulte	IIe siècle	2					1	
155	Adulte	Indéterminée							1
156	Adulte	IIe siècle	2					1	
157	Adulte	Indéterminée							
160	NO	Indéterminée							1
162	Immature	IIe siècle	3					1	1
163	Adulte	IIe siècle	3					1	2
166	Adulte	IIe - IIIe siècle							1
167	Adulte	IIe siècle	3					1	
170	Adulte	IIe siècle							1
171	Adulte	IIe siècle						1	
124	Adulte	IIe siècle	1 (VR)		1				1
125	Immature	IIe siècle	3						1
127	Adulte	Fin IIe - Début IIIe siècle	2					1	1
128	Adulte	IIIe siècle	3					1	1

G. Dépôts de mobilier dans les tombes des secteurs S et T





A. Inhumations SP 103



B. Inhumation SP 108



C. Inhumation SP 139



D. Inhumation SP 119A



E. Inhumation SP 142

SP	Âge	Datation	Mobilier d'accompagnement						
			Cruche	Gobelet	Bol/coupe	Parfum	Lampe	Monnaie	
			Crn	Crn	Vr	Crn	Ver	Crn	
103	Adulte	Ile - IVe siècle	3					1	
104	Adulte	Ile - IVe siècle							
108	Immature	Indéterminée				1			
110	Adulte	Dernier tiers du Ile - Début IIIe siècle			1				1
117	Adulte	Seconde moitié du Ile - IVe siècle						1	1
118	Adulte	Indéterminée							
119A	Adulte	IIIe - IVe siècle						1	
119B	Adulte	Indéterminée							
132	Adulte	Indéterminée							
139	Adulte	Ile - IVe siècle	1						
142	NO	Indéterminée	4						

F. Dépôts de mobilier dans les tombes des secteurs U



A. Inhumations SP 136 et 137



B. Inhumation SP 146



C. Inhumation SP 150



D. Inhumation SP 141



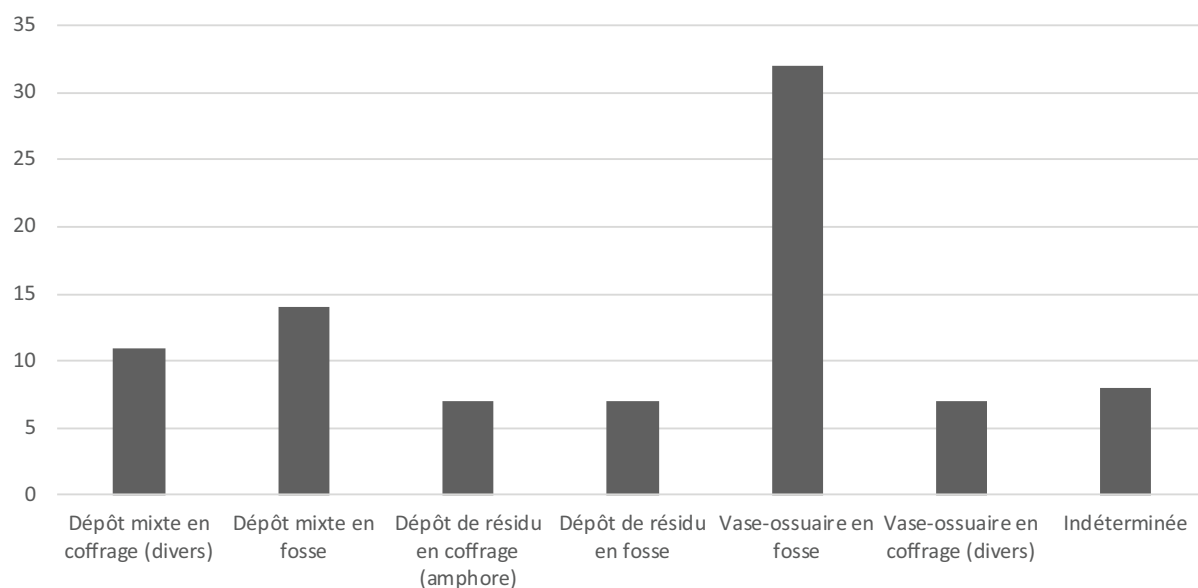
E. Inhumation SP 134

SP	Âge	Datation	Mobiliers d'accompagnement						
			Cruche	Gobelet	Bol/coupe	Parfum	Lampe	Monnaie	
			Crn	Crn	Vr	Crn	Ver	Crn	
133	Adulte	IIe - IIIe siècle	2		1			1	1
134	Adulte	IIIe - IVe siècle	3					1	1
135	Adulte	IIe - IVe siècle	2					1	
136	Adulte	IIe - IVe siècle						1	
137	Adulte	IIe - IVe siècle							
140	Adulte	IIe - IVe siècle	2					1	
141	Adulte	Seconde moitié du IIe - IVe siècle	2					1	1
144	Adulte	IVe siècle	3		1			1	
145	Adulte	IIIe siècle	1					1	1
146	Adulte	IIIe siècle	3					1	
147	Immature	IIe - IVe siècle				1			
148	Adulte	IIe - IVe siècle							
150	Adulte	IIe - IVe siècle							
151	Adulte	IIe siècle			1			1	
152	Adulte	IIe - IIIe siècle	1					1	1

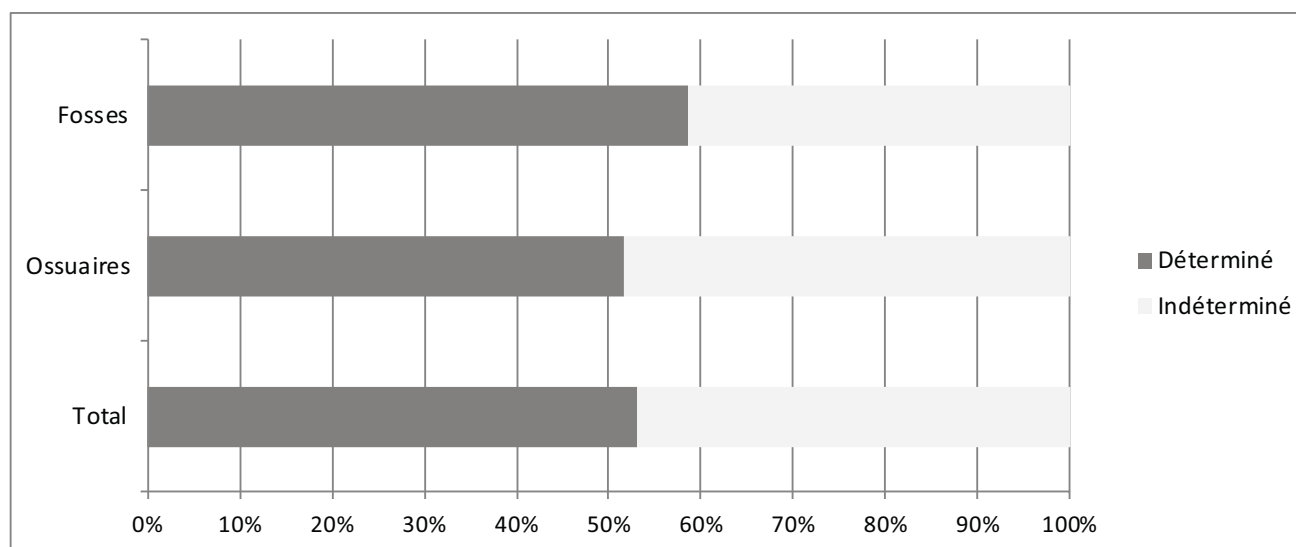
F. Dépôts de mobilier dans les tombes des secteurs X

SP	Typologie	Conservation	Datation proposée	Défunt			Dépôt de mobilier			
				Poids (g.)	Ossuaire (g.)	Fosse (g.)	NMI	Âge	Primaire	Secondaire
1	Dépôt mixte en fosse	Mauvais	Fin 1er s.	1085,3	672,1	413,2	1	Adulte ind.	X	X
2	Dépôt mixte en fosse	Bon	1er - IIe siècle	1203,9	835,0	368,9	1	Adulte ind.	X	X
3	Vase-ossuaire en fosse	Mauvais	1er - IIe siècle	724,9	724,9	-	1	Adulte ind.	NON	NON
4	Dépôt mixte en fosse	Bon	Fin 1er s.	2234,4	1501,5	667,1	2	Adulte + <i>Infans</i> II	X	X
5	Vase-ossuaire en fosse	Mauvais	Fin 1er s.	1088,5	1088,5	-	1	Adulte ind.	NON	X
7	Dépôt mixte en fosse	Bon	Début IIe siècle	1681,6	1105,7	575,9	1	Adulte mature	X	X
8	Dépôt mixte en fosse	Bon	Première moitié du IIe siècle	929,8	916,1	13,7	1	Adulte ind.	X	X
9	Vase-ossuaire en fosse	Mauvais	IIe - IIIe siècle	1479,4	1479,4	-	1	Adulte ind.	NON	X
11	Dépôt mixte en fosse	Bon	1er - IIe siècle	482,7	482,7	-	1	Adulte ind.	X	X
12	Dépôt mixte en coffrage (amphore)	Mauvais	Seconde moitié du Ier siècle	314,3	314,3	-	1	<i>Infans</i> II	X	X
13	Dépôt de résidu en fosse	Bon	Seconde moitié du Ier siècle	-	-	-	-	-	X	X
14	Dépôt mixte en fosse	Mauvais	Seconde moitié du Ier - IIe siècle	-	-	-	-	-	NON	X
15	Vase-ossuaire en fosse	Mauvais	Seconde moitié du Ier siècle	398,8	398,8	-	1	Juvenis / Adulte ?	X	X
19B	Vase-ossuaire en fosse	Bon	IIe siècle	862,5	862,5	-	1	Adulte mature	X	X
23	Vase-ossuaire en fosse	Mauvais	1er - IIe siècle	300,6	300,6	-	1	<i>Infans</i> I	NON	X
25	Indéterminée (secondaire)	Mauvais	Ier siècle	-	-	-	-	-	X	NON
26A	Dépôt de résidu en coffrage (amphore)	Bon	Seconde moitié du Ier siècle	1000,1	-	1000,1	1	Adulte ind.	NON	X
26B	Vase-ossuaire en fosse	Indéterminée	Ier siècle	1437,0	1437,0	-	1	Adulte (20 - 49 ans)	NON	X
26C	Vase-ossuaire en fosse	Mauvais	Ier siècle	58,7	58,7	-	1	Juvenis / Adulte ?	NON	NON
26D	Vase-ossuaire en fosse	Moyen	Ier siècle	710,2	710,2	-	1	Adulte jeune	NON	X
26E	Dépôt mixte en fosse	Moyen	Seconde moitié du Ier siècle	1252,0	1252,0	-	1	Adulte mature	X	X
28	Vase-ossuaire en fosse	Mauvais	Seconde moitié du Ie - IIIe siècle	42,4	42,4	-	1	Infans I ou II	NON	X
29	Vase-ossuaire en fosse	Mauvais	Seconde moitié du Ier siècle	837,8	837,8	-	1	Adulte ind.	X	X
30	Vase-ossuaire en fosse	Bon	Fin Ie - Début IIe siècle	791,2	791,2	-	1	Adulte mature	X	X
31	Vase-ossuaire en fosse	Moyen	IIe - IIIe siècle	-	-	-	-	-	NON	X
32	Dépôt mixte en coffrage (amphore)	Bon	Seconde moitié du Ier - IIIe siècle	2203,3	106,7	2096,6	2	Adulte mat. + 1 Infans	X	X
34	Vase-ossuaire en fosse	Mauvais	1er - IIe siècle	-	-	-	-	-	NON	X
36	Vase-ossuaire en fosse	Bon	Seconde moitié du Ier siècle	1007,7	1007,7	-	1	Adulte mature/sénile	X	X
37	Dépôt mixte en fosse	Moyen	Seconde moitié du Ier siècle	734,4	655,4	79,0	1	Adulte (20 - 29 ans)	X	X
38	Vase-ossuaire en fosse	Mauvais	Dernier tiers du Ier - Début IIe s.	1035,0	1035,0	-	1	Adulte (20 - 29 ans)	X	X
39	Dépôt mixte en coffrage (amphore)	Moyen	Seconde moitié du Ier siècle	1426,2	1353,6	72,6	1	Adulte jeune/mature	X	X
40	Indéterminée (secondaire)	Mauvais	1er - IIe siècle	-	-	-	-	-	NON	NON
42	Dépôt mixte en fosse	Mauvais	1er - IIe siècle	917,8	917,8	-	1	Adulte (20 - 29 ans)	NON	X
43	Vase-ossuaire en fosse	Mauvais	1er - IIe siècle	28,8	28,8	-	2	Infans I + 1 résiduel ?	X	X
45	Dépôt de résidu en coffrage (amphore)	Mauvais	1er - IIe siècle	-	-	-	-	-	NON	X
46	Dépôt de résidu en fosse	Moyen	1er - IIe siècle	689,0	-	689	2	Adultes ind.	NON	X
47	Dépôt mixte en coffrage (amphore)	Bon	Fin 1er - Début IIe siècle	575,2	575,2	-	1	Adulte mature	X	X
48	Vase-ossuaire en fosse	Bon	Seconde moitié Ier - IIIe siècle	1302,8	1302,8	-	1	Adulte ind.	NON	X
49	Vase-ossuaire en coffrage (amphore)	Moyen	Seconde moitié du Ier siècle	1099,7	1099,7	-	1	Adulte (20-29 ans)	X	X
54	Vase-ossuaire en fosse	Bon	Fin 1er - Début IIe siècle	814,1	814,1	-	1	Adulte (20-29 ans)	X	X
55	Dépôt de résidu en coffrage (amphore)	Mauvais	Seconde moitié du Ier siècle	NP	-	-	-	-	X	X
56	Vase-ossuaire en fosse	Bon	Fin Ier siècle	764,3	764,3	-	1	Adulte mature	X	X
59	Indéterminée (secondaire)	Mauvais	1er - IIIe siècle	-	-	-	-	-	NON	X

SP	Typologie	Conservation	Datation proposée	Défunt			Dépôt de mobilier			
				Poids (g.)	Ossuaire (g.)	Fosse (g.)	NMI	Âge	Primaire	Secondaire
1	Dépôt mixte en fosse	Mauvais	Fin Ier s.	1085,3	672,1	413,2	1	Adulte ind.	X	X
2	Dépôt mixte en fosse	Bon	Ier - IIe siècle	1203,9	835,0	368,9	1	Adulte ind.	X	X
3	Vase-ossuaire en fosse	Mauvais	Ier - IIe siècle	724,9	724,9	-	1	Adulte ind.	NON	NON
4	Dépôt mixte en fosse	Bon	Fin Ier s.	2234,4	1501,5	667,1	2	Adulte + <i>Infans</i> II	X	X
5	Vase-ossuaire en fosse	Mauvais	Fin Ier s.	1088,5	1088,5	-	1	Adulte ind.	NON	X
7	Dépôt mixte en fosse	Bon	Début IIe siècle	1681,6	1105,7	575,9	1	Adulte mature	X	X
8	Dépôt mixte en fosse	Bon	Première moitié du IIe siècle	929,8	916,1	13,7	1	Adulte ind.	X	X
9	Vase-ossuaire en fosse	Mauvais	IIe - IIIe siècle	1479,4	1479,4	-	1	Adulte ind.	NON	X
11	Dépôt mixte en fosse	Bon	Ier - IIIe siècle	482,7	482,7	-	1	Adulte ind.	X	X
12	Dépôt mixte en coffrage (amphore)	Mauvais	Seconde moitié du Ier siècle	314,3	314,3	-	1	<i>Infans</i> II	X	X
13	Dépôt de résidu en fosse	Bon	Seconde moitié du Ier siècle	-	-	-	-	-	X	X
14	Dépôt mixte en fosse	Mauvais	Seconde moitié du Ier - IIIe siècle	-	-	-	-	-	NON	X
15	Vase-ossuaire en fosse	Mauvais	Seconde moitié du Ier siècle	398,8	398,8	-	1	Juvenis / Adulte ?	X	X
19B	Vase-ossuaire en fosse	Bon	IIe siècle	862,5	862,5	-	1	Adulte mature	X	X
23	Vase-ossuaire en fosse	Mauvais	Ier - IIIe siècle	300,6	300,6	-	1	<i>Infans</i> I	NON	X
25	Indéterminée (secondaire)	Mauvais	Ier siècle	-	-	-	-	-	X	NON
26A	Dépôt de résidu en coffrage (amphore)	Bon	Seconde moitié du Ier siècle	1000,1	-	1000,1	1	Adulte ind.	NON	X
26B	Vase-ossuaire en fosse	Indéterminée	Ier siècle	1437,0	1437,0	-	1	Adulte (20 - 49 ans)	NON	X
26C	Vase-ossuaire en fosse	Mauvais	Ier siècle	58,7	58,7	-	1	Juvenis / Adulte ?	NON	NON
26D	Vase-ossuaire en fosse	Moyen	Ier siècle	710,2	710,2	-	1	Adulte jeune	NON	X
26E	Dépôt mixte en fosse	Moyen	Seconde moitié du Ier siècle	1252,0	1252,0	-	1	Adulte mature	X	X
28	Vase-ossuaire en fosse	Mauvais	Seconde moitié du IIe - IIIe siècle	42,4	42,4	-	1	Infans I ou II	NON	X
29	Vase-ossuaire en fosse	Mauvais	Seconde moitié du Ier siècle	837,8	837,8	-	1	Adulte ind.	X	X
30	Vase-ossuaire en fosse	Bon	Fin IIe - Début IIIe siècle	791,2	791,2	-	1	Adulte mature	X	X
31	Vase-ossuaire en fosse	Moyen	IIe - IIIe siècle	-	-	-	-	-	NON	X
32	Dépôt mixte en coffrage (amphore)	Bon	Seconde moitié du Ier - IIIe siècle	2203,3	106,7	2096,6	2	Adulte mat. + 1 Infans	X	X
34	Vase-ossuaire en fosse	Mauvais	Ier - IIIe siècle	-	-	-	-	-	NON	X
36	Vase-ossuaire en fosse	Bon	Seconde moitié du Ier siècle	1007,7	1007,7	-	1	Adulte mature/sénile	X	X
37	Dépôt mixte en fosse	Moyen	Seconde moitié du Ier siècle	734,4	655,4	79,0	1	Adulte (20 - 29 ans)	X	X
38	Vase-ossuaire en fosse	Mauvais	Dernier tiers du Ier - Début IIe s.	1035,0	1035,0	-	1	Adulte (20 - 29 ans)	X	X
39	Dépôt mixte en coffrage (amphore)	Moyen	Seconde moitié du Ier siècle	1426,2	1353,6	72,6	1	Adulte jeune/mature	X	X
40	Indéterminée (secondaire)	Mauvais	Ier - IIIe siècle	-	-	-	-	-	NON	NON
42	Dépôt mixte en fosse	Mauvais	Ier - IIIe siècle	917,8	917,8	-	1	Adulte (20 - 29 ans)	NON	X
43	Vase-ossuaire en fosse	Mauvais	Ier - IIIe siècle	28,8	28,8	-	2	Infans I + 1 résiduel ?	X	X
45	Dépôt de résidu en coffrage (amphore)	Mauvais	Ier - IIIe siècle	-	-	-	-	-	NON	X
46	Dépôt de résidu en fosse	Moyen	Ier - IIIe siècle	689,0	-	689	2	Adultes ind.	NON	X
47	Dépôt mixte en coffrage (amphore)	Bon	Fin Ier - Début IIe siècle	575,2	575,2	-	1	Adulte mature	X	X
48	Vase-ossuaire en fosse	Bon	Seconde moitié Ier - IIIe siècle	1302,8	1302,8	-	1	Adulte ind.	NON	X
49	Vase-ossuaire en coffrage (amphore)	Moyen	Seconde moitié du Ier siècle	1099,7	1099,7	-	1	Adulte (20-29 ans)	X	X
54	Vase-ossuaire en fosse	Bon	Fin Ier - Début IIe siècle	814,1	814,1	-	1	Adulte (20-29 ans)	X	X
55	Dépôt de résidu en coffrage (amphore)	Mauvais	Seconde moitié du Ier siècle	NP	-	-	-	-	X	X
56	Vase-ossuaire en fosse	Bon	Fin Ier siècle	764,3	764,3	-	1	Adulte mature	X	X
59	Indéterminée (secondaire)	Mauvais	Ier - IIIe siècle	-	-	-	-	-	NON	X



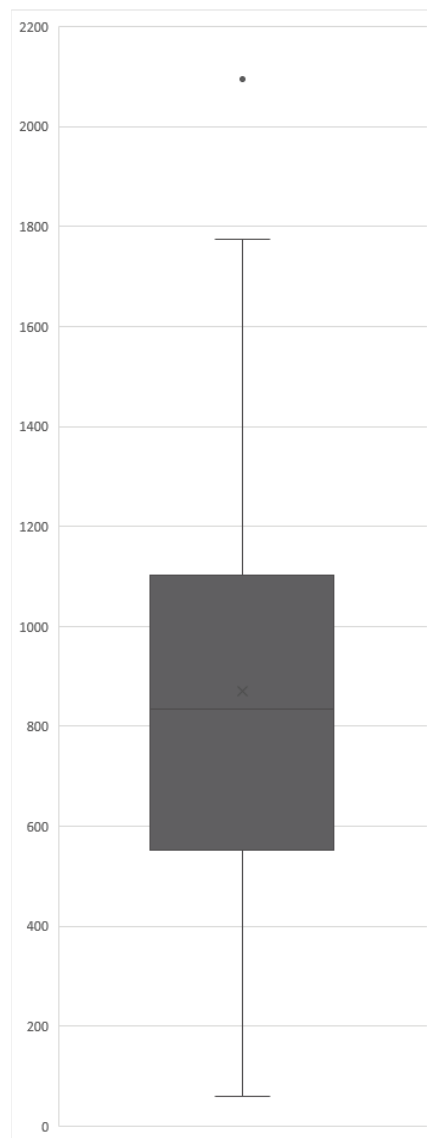
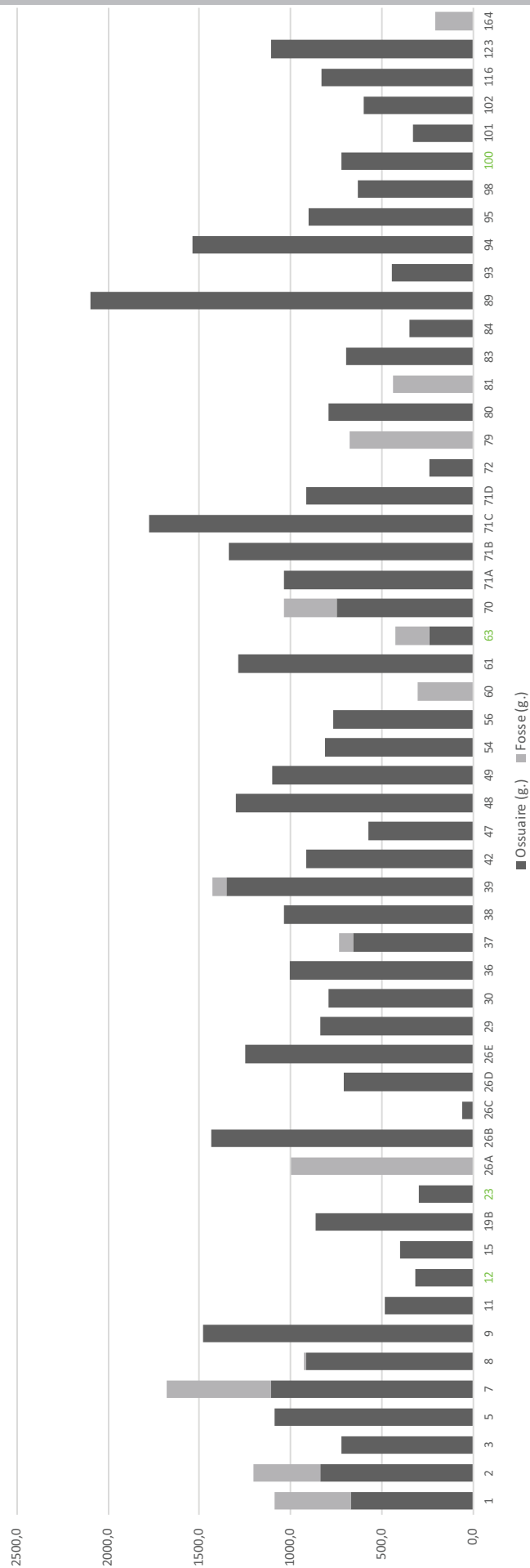
	Total	
	Nb.	%
Dépôt mixte en coffrage (divers)	11	16,3
Dépôt mixte en fosse	14	12,8
Dépôt de résidu en coffrage (amphore)	7	8,1
Dépôt de résidu en fosse	7	8,1
Vase-ossuaire en fosse	32	37,2
Vase-ossuaire en coffrage (divers)	7	8,1
Indéterminée	8	9,3
<b>Total</b>	<b>86</b>	<b>100,0</b>

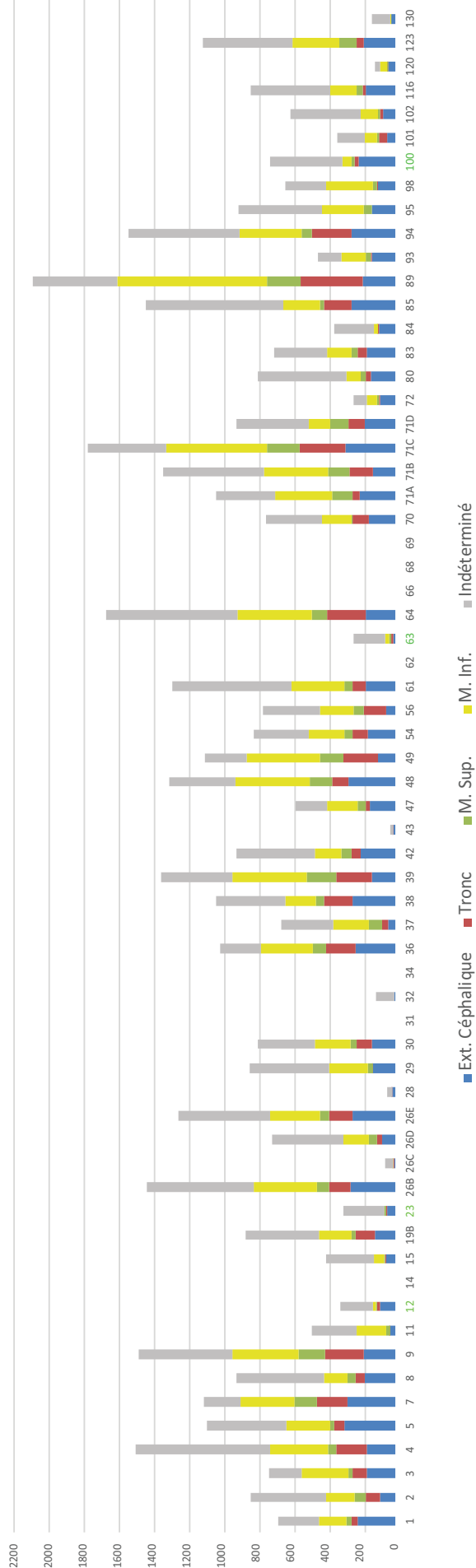


	Total		Ossuaires		Fosses	
	Déterminé	Indéterminé	Déterminé	Indéterminé	Déterminé	Indéterminé
<b>Moyenne</b>	<b>53,5</b>	<b>46,5</b>	52,3	47,7	57,3	42,7

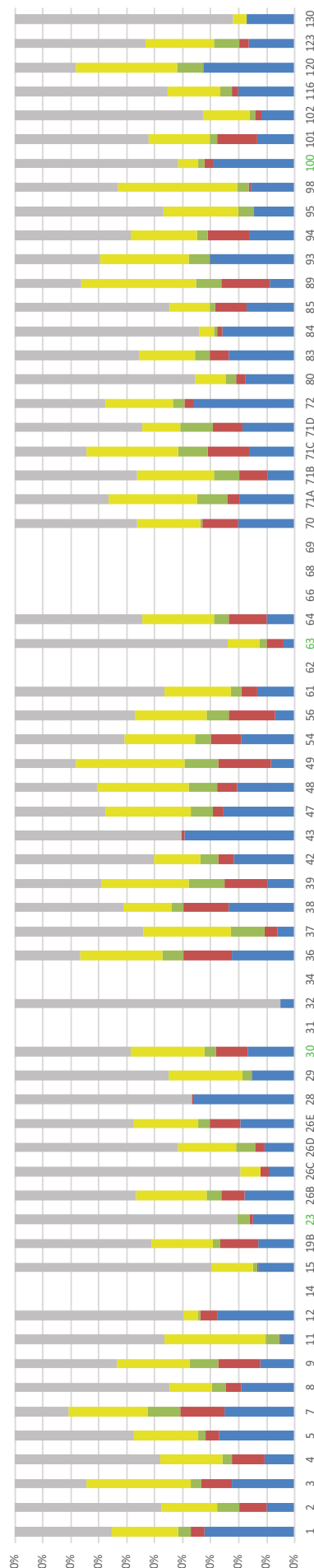
A. Représentation graphique

B. Tableau détaillé des moyennes des taux de détermination en fonction de la provenance des restes osseux (en %)





■ Ext. Céphalique ■ Tronc ■ M. Sup. ■ M. Inf. ■ Indéterminé



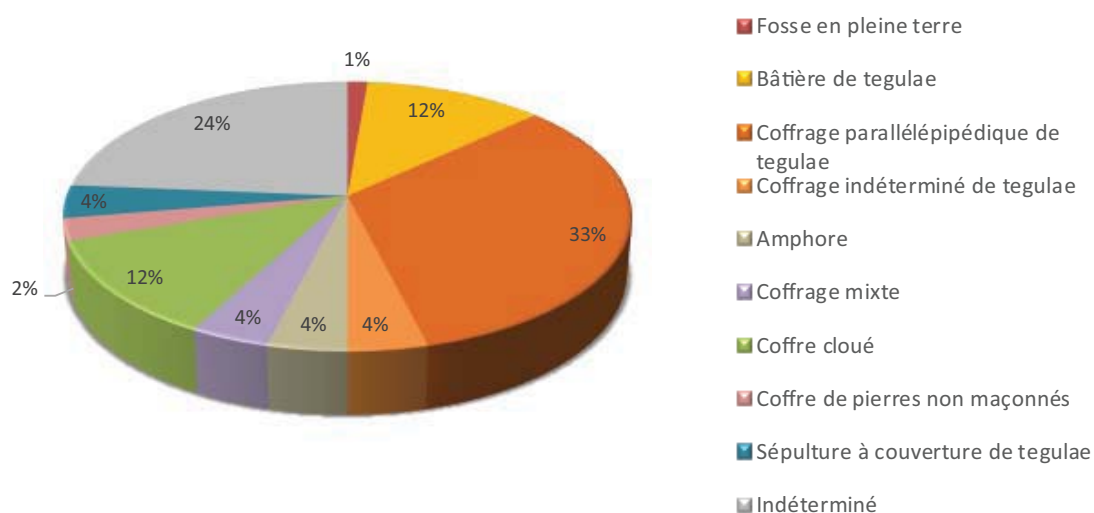
**PAU**

**Graphique des masses totales et répartition par section anatomique des restes osseux brûlés (en g puis en %) dans les vases-ossuaires des structures secondaires de crémation du Pauvadou (en vert, les sujets immatures)**




SP	Age	Age	Sexe	ICA	IQO	Type	Position	Orientation		Etat de conservation	Datation	TYPE DE SEPULTURE
								Corps	Corps			
006	Adulte	NO	NO	28,1	3,0	primaire individuelle	Sur le dos	S-N	Mauvais	Fin Ile - IVe siècle	Coffrage parallélépipédique de tegulae	
017	NO	NO	NO	NO	NO	primaire individuelle	NO	-	Moyen	Ile - IVe siècle	Coffrage parallélépipédique de tegulae	
19A	Immature	0 - 1 an	-	3,1	4,0	primaire individuelle	NO	-	Indéterminé	Ile siècle	Indéterminé	
020	Adulte	30 - 59 ans	Homme	72,8	3,2	primaire individuelle	Sur le dos	E-O	Moyen	Indéterminée	Coffre doué	
021	Adulte	NO	NO	9,1	3,7	primaire individuelle	Sur le dos	S-N	Moyen	Ile siècle	Indéterminé	
022	Adulte	NO	NO	2,3	2,7	primaire individuelle	NO	-	Moyen	Indéterminée	Indéterminé	
024	Immature	0 - 1 an	-	2,3	3,5	primaire individuelle	Sur le dos	E-O	Moyen	Ile siècle	Indéterminé	
027	Adulte	NO	NO	13,2	4,2	primaire individuelle	Sur le dos	O-E	Moyen	Ile - IIIe siècle	Coffrage parallélépipédique de tegulae	
033	Immature	15 - 19 ans	-	32,5	4,2	primaire individuelle	Sur le dos	N-S	Moyen	Indéterminée	Indéterminé	
035	Adulte	NO	NO	30,4	3,7	primaire individuelle	Sur le dos	N-S	Mauvais	Ile siècle	Indéterminé	
041	Immature	1 - 4 ans	-	7,5	2,5	primaire individuelle	Sur le dos	E-O	Moyen	Ile - IVe siècle	Amphore	
044	Adulte	NO	NO	8,1	3,6	primaire individuelle	Sur le dos	N-S	Mauvais	Seconde moitié du Ier - IIIe siècle	Indéterminé	
050	Adulte	> 60 ans	Femme	74,7	2,7	primaire individuelle	Sur le dos	E-O	Mauvais	Dernier tiers du Ier - Début IIe siècle	Coffrage parallélépipédique de tegulae	
051	Immature	NO	-	NO	NO	primaire individuelle	Flanc G	N-S	Bon	Indéterminée	Coffrage mixte	
052	Adulte	30 - 59 ans	Femme	33,7	2,9	primaire multiple	Sur le dos	O-E	Mauvais	Ile - IVe siècle	Coffrage parallélépipédique de tegulae	
Immature	0 - 1 an	-	-	31,4	2,6		NO	-	-	-	-	-
057	Adulte	30 - 59 ans	Indéterminé	73,0	3,2	primaire individuelle	Sur le ventre	O-E	Moyen	Ile - IIIe siècle	Fosse en pleine terre	
058	Adulte	NO	NO	4,4	3,8	primaire individuelle	Sur le dos	S-N	Mauvais	Fin Ier - IIIe siècle	Indéterminé	
076	Adulte	30 - 59 ans	NO	27,7	3,0	primaire individuelle	Sur le dos	O-E	Moyen	Ile siècle	Indéterminé	
077	Adulte	NO	NO	20,7	4,0	primaire individuelle	Sur le dos	S-N	Mauvais	Seconde moitié du IIe siècle	Coffre doué	
078	Adulte	30 - 59 ans	Homme	84,7	2,3	primaire individuelle	Sur le ventre	O-E	Moyen	Seconde moitié du IIe - IIIe siècle	Coffre doué	
082	Adulte	> 60 ans	Femme	28,8	3,5	Réduction	-	-	Moyen	Ile - IIIe siècle	Réduction	
086	Adulte	Non observable	Non observable	14,1	2,3	primaire individuelle	NO	-	Mauvais	Indéterminée	Indéterminé	
090	Immature	0 - 1 an	-	11,3	3,6	primaire individuelle	NO	O-E	Moyen	Ile - IVe siècle	Amphore	
091	Adulte	30 - 59 ans	Femme	29,7	2,0	primaire individuelle	NO	-	Mauvais	Ile siècle	Coffrage parallélépipédique de tegulae	
092	Adulte	NO	NO	12,5	2,1	primaire individuelle	Sur le dos	E-O	Mauvais	Ile siècle	Coffrage parallélépipédique de tegulae	
096	Adulte	30 - 59 ans	Homme	86,0	2,5	primaire individuelle	Sur le dos	E-O	Moyen	Ile - IIIe siècle	Coffrage parallélépipédique de tegulae	
099	Adulte	NO	NO	10,0	1,3	Indéterminée	NO	-	Mauvais	Indéterminée	Indéterminé	
103	Adulte	30 - 59 ans	Homme	23,3	3,5	primaire individuelle	NO	-	Mauvais	Ile - IVe siècle	Caisson pierres non maçonnées	
104	Adulte	NO	NO	2,7	2,0	primaire individuelle	NO	-	Mauvais	Ile - IVe siècle	Caisson pierres non maçonnées	
105	Adulte	30 - 59 ans	Femme	84,6	1,9	primaire individuelle	Sur le dos	N-S	Bon	Seconde moitié du IIe - IVe s.	Coffre doué	
106	Adulte	> 60 ans	NO	40,9	2,7	primaire individuelle	Sur le ventre	S-N	Moyen	Indéterminée	Coffre doué	
107	Immature	5 - 9 ans	-	9,0	1,6	primaire individuelle	NO	NO	Mauvais	Indéterminée	Indéterminé	
108	Immature	15 - 19 ans	-	62,3	2,9	primaire individuelle	Sur le ventre	NO	Moyen	Indéterminée	Coffre doué	
110	Adulte	30 - 59 ans	NO	28,8	3,1	primaire individuelle	NO	NO	Mauvais	Dernier tiers du IIe - Début IIIe siècle	Indéterminé	
111	NO	NO	NO	NO	NO	primaire individuelle	NO	NO	Mauvais	Ile - IVe siècle	Coffrage parallélépipédique de tegulae	
112	Immature	15 - 19 ans	-	19,7	3,3	Indéterminée	NO	NO	Mauvais	Indéterminée	Indéterminé	
114	Adulte	30 - 59 ans	Homme	35,2	2,6	primaire individuelle	Sur le ventre	S-N	Mauvais	Indéterminée	Coffre doué	
115A	Adulte	20 - 29 ans	NO	53,4	2,3	primaire individuelle	Sur le ventre	S-N	Moyen	Indéterminée	Coffre doué	
115B	Adulte	> 30 ans	NO	15,7	1,8	primaire individuelle	NO	-	Mauvais	Indéterminée	Indéterminé	
117	Adulte	NO	NO	7,0	1,8	primaire individuelle	Sur le dos	S-N	Mauvais	Seconde moitié du IIe - IVe siècle	Bâtère de tegulae	
118	Adulte	NO	NO	1,3	4,0	Indéterminée	NO	-	Mauvais	Indéterminée	Indéterminé	

SP	Age	Age	Sexe	ICA	IQO	Type	Position	Orientation Corps	Etat de conservation	Datation	TYPE DE SEPULTURE
119A	Adulte	30 - 59 ans	Homme	78,0	2,5	primaire individuelle	Sur le dos	N-E/S-O	Moyen	IIe - IVe siècle	Fosse à couverture de tegulae
119B	Adulte	NO	NO	12,9	2,8	primaire individuelle	Sur le dos	-	Mauvais	Indéterminé	Indéterminé
119 cl	Adulte	NO	NO	3,3	3,3	Comblement	-	-	-	-	-
122	Adulte	NO	NO	3,4	4,3	primaire individuelle	Sur le dos	O-E	Mauvais	Indéterminée	Indéterminé
124	Adulte	30 - 59 ans	Femme	59,5	2,9	primaire individuelle	NO	S-N	Mauvais	IIe siècle	Coffrage indéterminé de tegulae
125	Immature	5 - 9 ans	-	42,8	3,3	primaire individuelle	Sur le dos	S-N	Mauvais	IIe siècle	Coffrage parallélépipédique de tegulae
127	Adulte	30 - 59 ans	Homme	77,9	2,5	primaire individuelle	Sur le dos	O-E	Moyen	Fin IIe - Début IIIe siècle	Coffrage parallélépipédique de tegulae
128	Adulte	30 - 59 ans	Femme	79,3	3,4	primaire individuelle	Sur le dos	N-S	Moyen	IIe siècle	Fosse à couverture de tegulae
129	NO	NO	NO	NO	NO	primaire individuelle	Sur le dos	E-O	Moyen	Indéterminée	Indéterminé
131	Adulte	NO	NO	5,9	2,2	primaire individuelle	Sur le dos	E-O	Mauvais	IIe - IVe siècle	Coffrage parallélépipédique de tegulae
132	Adulte	NO	NO	5,0	2,0	Indéterminée	NO	-	Mauvais	Indéterminée	Indéterminé
133	Adulte	30 - 59 ans	Femme	45,3	3,0	primaire individuelle	Sur le dos	S-N	Moyen	IIe - IIIe siècle	Fosse à couverture de tegulae
134	Adulte	30 - 59 ans	Femme	72,8	3,0	primaire individuelle	Sur le dos	S-N	Moyen	IIIe - IVe siècle	Coffrage mixte
135	Adulte	NO	NO	16,5	3,7	primaire individuelle	Sur le dos	S-N	Mauvais	IIe - IVe siècle	Bâtère de tegulae
136	Adulte	30 - 59 ans	Femme	65,9	2,7	primaire individuelle	Sur le dos	S-N	Moyen	IIe - IVe siècle	Coffrage mixte
137	Adulte	30 - 59 ans	Femme	56,3	2,4	primaire individuelle	Sur le dos	S-N	Moyen	IIe - IVe siècle	Bâtère de tegulae
139	Adulte	NO	NO	34,0	3,6	primaire individuelle	Sur le dos	N-S	Moyen	IIe - IVe siècle	Bâtère de tegulae
140	Adulte	30 - 59 ans	Homme	32,3	3,3	primaire individuelle	Sur le dos	S-N	Mauvais	IIe - IVe siècle	Bâtère de tegulae
141	Adulte	30 - 59 ans	Homme	36,4	3,6	primaire individuelle	Sur le dos	O-E	Mauvais	Seconde moitié du IIe - IVe siècle	Coffre cloué
142	NO	NO	NO	NO	NO	primaire individuelle	NO	-	Mauvais	Indéterminée	Indéterminé
144	Adulte	30 - 59 ans	NO	76,3	2,8	primaire individuelle	Sur le dos	S-N	Bon	IVe siècle	Coffrage parallélépipédique de tegulae
145	Adulte	30 - 59 ans	Femme	65,1	3,1	primaire individuelle	Sur le dos	S-N	Mauvais	IIe siècle	Coffrage parallélépipédique de tegulae
146	Adulte	NO	NO	27,4	3,0	primaire individuelle	Sur le dos	S-N	Moyen	IIe siècle	Amphore
147	Immature	1 - 4 ans	-	29,4	1,9	primaire individuelle	Sur le dos	S-N	Mauvais	IIe - IVe siècle	Bâtère de tegulae
148	Adulte	NO	NO	3,0	4,8	primaire individuelle	Sur le dos	E-O	Mauvais	IIe - IVe siècle	Coffrage parallélépipédique de tegulae
149	Adulte	> 30 ans	NO	5,0	3,5	primaire individuelle	Sur le dos	-	Mauvais	IIe - IVe siècle	Coffrage parallélépipédique de tegulae
150	Adulte	30 - 59 ans	Homme	35,3	3,7	primaire individuelle	Sur le dos	-	Mauvais	IIe - IVe siècle	Bâtère de tegulae
151	Adulte	NO	NO	7,5	4,0	primaire individuelle	Sur le dos	S-N	Mauvais	IIe siècle	Bâtère de tegulae
152	Adulte	> 60 ans	Homme	86,0	2,5	primaire individuelle	Sur le dos	S-N	Mauvais	IIe - IIIe siècle	Coffrage parallélépipédique de tegulae
153	Adulte	30 - 59 ans	Femme	67,5	1,7	primaire individuelle	Sur le dos	S-N	Moyen	IIe siècle	Coffrage parallélépipédique de tegulae
155	Adulte	30 - 59 ans	Homme	82,5	1,8	primaire individuelle	Sur le dos	N-S	Moyen	Indéterminée	Coffrage parallélépipédique de tegulae
156	Adulte	30 - 59 ans	Femme	50,9	2,2	primaire individuelle	Sur le dos	N-S	Moyen	IIe siècle	Bâtère de tegulae
157	Adulte	NO	NO	8,7	2,1	primaire individuelle	NO	-	Mauvais	Indéterminée	Indéterminé
160	NO	NO	NO	NO	NO	Indéterminée	NO	-	Indéterminé	Indéterminée	Indéterminé
162	Immature	5 - 9 ans	-	82,5	2,0	primaire individuelle	Sur le dos	S-N	Moyen	IIe siècle	Coffrage parallélépipédique de tegulae
163	Adulte	30 - 59 ans	Femme	86,6	2,2	primaire individuelle	Sur le dos	S-N	Moyen	IIe siècle	Coffrage parallélépipédique de tegulae
165	Adulte	NO	NO	9,7	3,4	primaire individuelle	Sur le dos	-	Mauvais	IIe siècle	Coffrage indéterminé de tegulae
166	Adulte	30 - 59 ans	NO	39,6	1,7	primaire individuelle	NO	S-N	Mauvais	IIe - IIIe siècle	Coffrage parallélépipédique de tegulae
167	Adulte	30 - 59 ans	Femme	90,4	2,0	primaire individuelle	Sur le dos	N-S	Moyen	IIe siècle	Coffrage parallélépipédique de tegulae
168	Adulte	30 - 59 ans	Femme	83,7	2,3	primaire individuelle	Sur le dos	E-O	Mauvais	IIe siècle	Coffrage parallélépipédique de tegulae
170	Adulte	NO	NO	13,3	1,7	primaire individuelle	NO	-	Mauvais	IIe siècle	Coffrage indéterminé de tegulae
171	Adulte	NO	NO	23,4	3,0	primaire individuelle	NO	-	Mauvais	IIe siècle	Coffrage parallélépipédique de tegulae

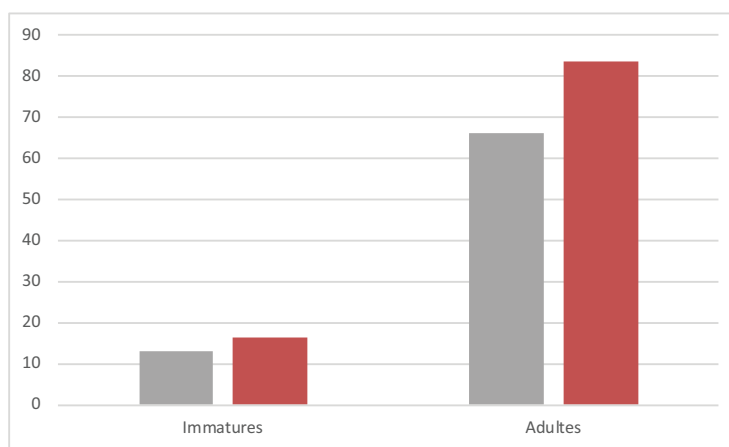


Fosse en pleine terre	Bâtère de tegulae	Coffrage parallélépipédique de tegulae	Coffrage indéterminé de tegulae	Amphore	Coffrage mixte	Coffre cloué	Coffre de pierres non maçonnés	Sépulture à couverture de tegulae	Indéterminé
1	9	25	3	3	3	9	2	3	18

Attribution typologique des sépultures à inhumations

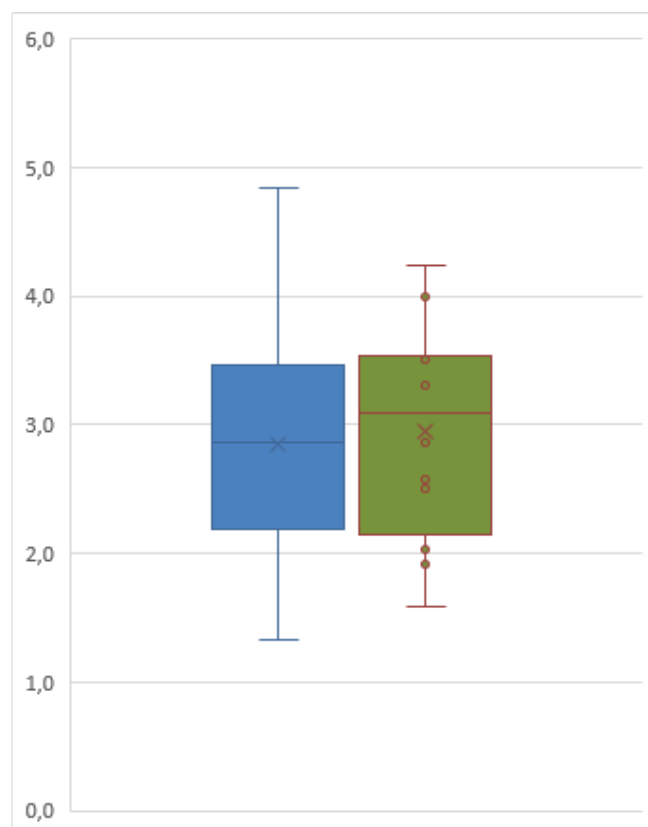
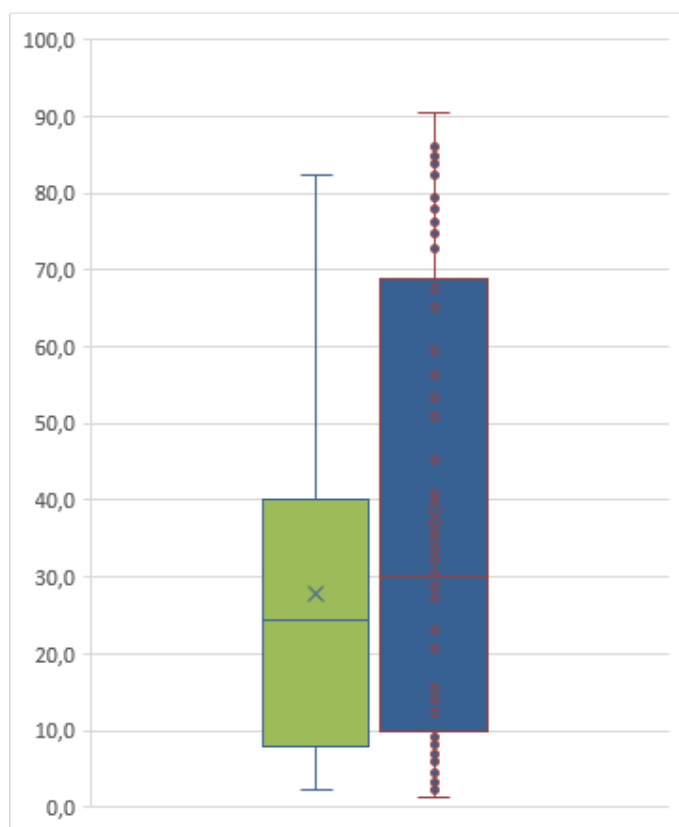


Position des sujets au sein des inhumations



	Adultes	Immatures	TOTAL
Effectif	66	13	79
%	84	16	100

Répartition des sujets adultes par classes d'âge  
(Graphique : en gris, effectif; en rouge, pourcentage)



	Adultes	Immatures	Total
ICA	37,9	27,8	36,4
IQO	2,8	2,9	2,9

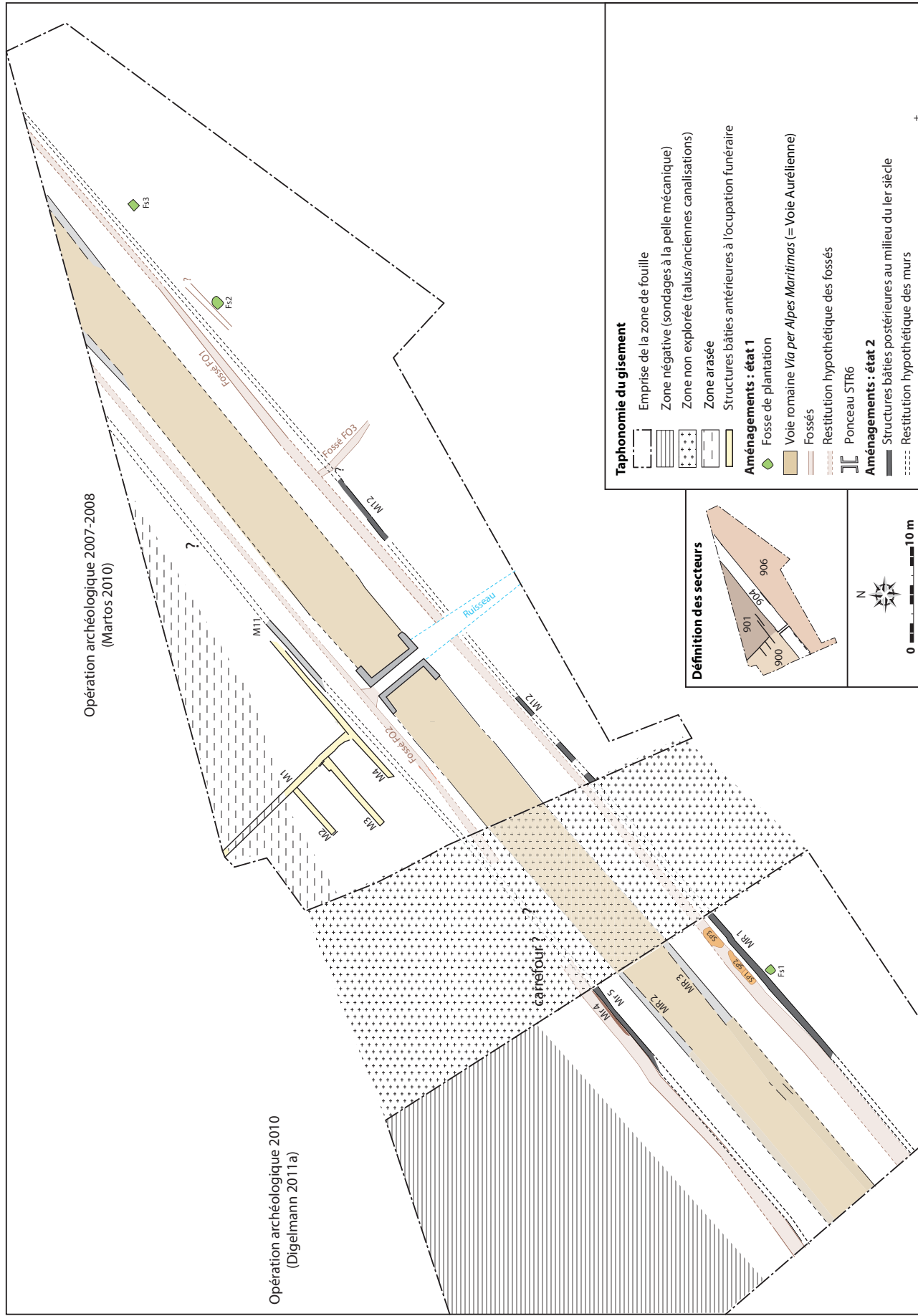
Moyenne des indices de conservation anatomique (ICA) et de qualité osseuse (IQO)  
(Graphique à gauche : ICA, Graphique à droite : IQO de la série.  
En vert, les immatures, en bleu, les sujets adultes)

**PARTIE III**  
**CARACTÉRISATION DES ESPACES FUNÉRAIRES**  
**ANALYSE INDIVIDUELLE DES SITES**

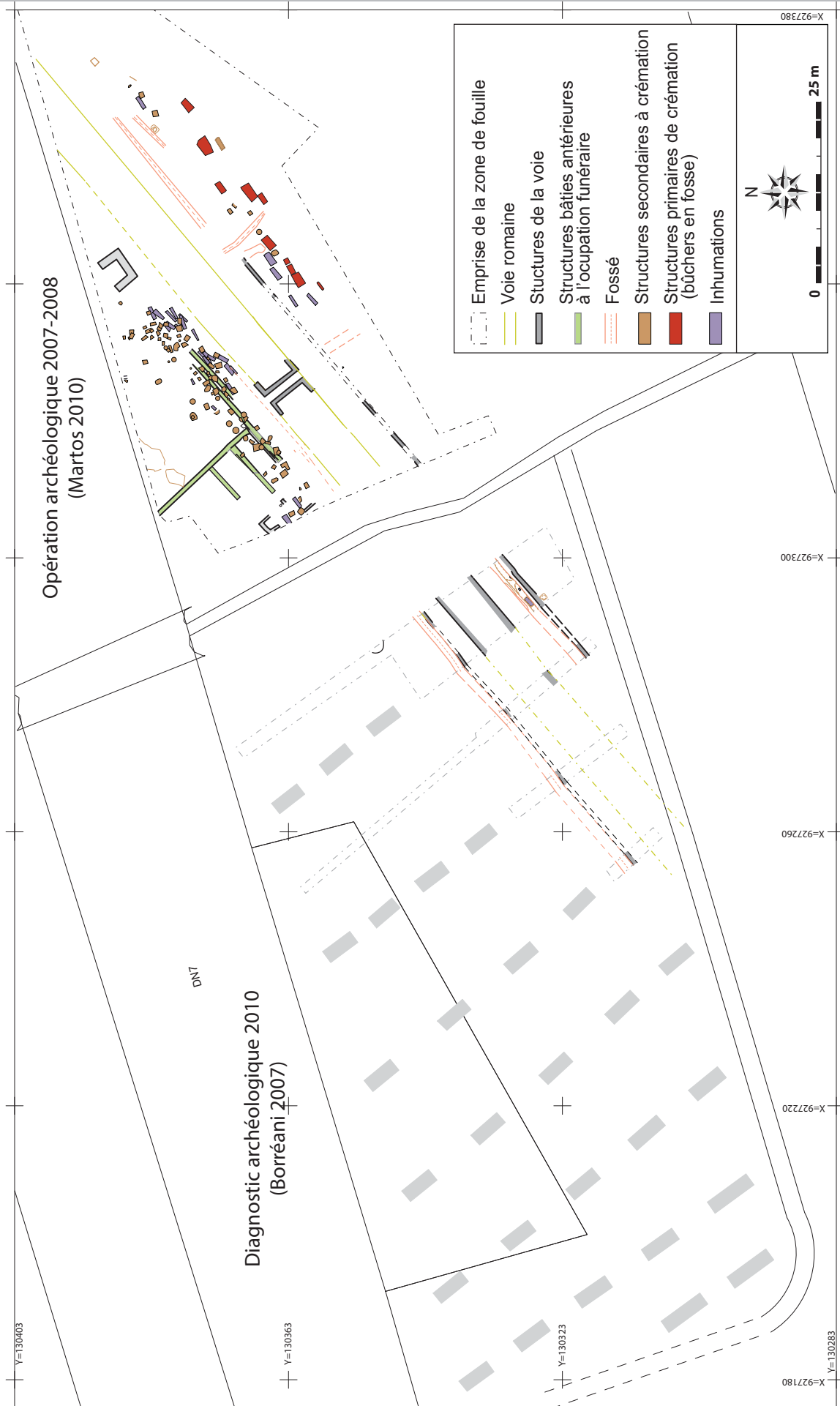
---

**CHAPITRE 8 – LES ESPACES FUNÉRAIRES DES TERMES**

- Planche 8-01** Plan des vestiges non funéraires sur les sites des Termes (2007-2008 et 2010)
- Planche 8-02** Structures bâties antérieures à l'occupation funéraire (M1 et M2)
- Planche 8-03** Plan des vestiges non funéraires sur les sites des Termes (2007-2008 et 2010)
- Planche 8-04** Plan des vestiges mis au jour sur le site des Termes : répartition des sépultures en fonction de leur typologie
- Planche 8-05** Plan des vestiges mis au jour sur le site des Termes : détail de la zone 906
- Planche 8-06** Plan des vestiges mis au jour sur le site des Termes : détail de la zone 901
- Planche 8-07** Structures bâties STR 5 (A) et STR 7 (B)
- Planche 8-08** Plan des vestiges mis au jour sur le site des Termes : détail de la zone 906
- Planche 8-09** Comparaison entre une vue aérienne actuelle (A), la carte de Cassini (B) et le fond IGN (C)
- Planche 8-10** Probables marqueurs de surface pour les inhumations
- Planche 8-11** Proposition de marqueurs de surface pour les structures de crémation
- Planche 8-12** Au sud du site des Termes : un domaine lié à la production du vin : Font-Murade
- Planche 8-13** Plan des vestiges mis au jour sur le site des Termes : restitution des groupes définis
- Planche 8-14** Récapitulatif des principales caractéristiques des structures primaires de crémation (bûchers en fosse) du site des Termes (zone 906)
- Planche 8-15** Restes osseux issus des structures primaires de crémation du site des Termes
- Planche 8-16** Représentation des différentes régions anatomiques au sein des structures primaires du site des Termes (Zone 906)
- Planche 8-17** Récapitulatif des principales caractéristiques des sépultures secondaires de crémation du site des Termes (zone 900)
- Planche 8-18** Récapitulatif des principales caractéristiques des sépultures secondaires de crémation du site des Termes (zone 901-Partie 1/2)
- Planche 8-19** Récapitulatif des principales caractéristiques des sépultures secondaires de crémation du site des Termes (zone 901-Partie 2/2)
- Planche 8-20** Récapitulatif des principales caractéristiques des sépultures secondaires de crémation du site des Termes (zone 906)
- Planche 8-21** Répartition typologique des sépultures secondaires à crémation du site des Termes
- Planche 8-22** Taux de détermination des restes osseux issus des sépultures secondaires du site des Termes
- Planche 8-23** Graphique des masses totales des restes osseux brûlés présents dans 80 sépultures secondaires à crémation (sélection) du site des Termes
- Planche 8-24** Graphique des masses totales et répartition par section anatomique des restes osseux brûlés dans les vases-ossuaires des structures secondaires à crémation du site des Termes (en g puis en %)
- Planche 8-25** Récapitulatif des principales caractéristiques des structures annexes de crémation du site des Termes
- Planche 8-26** Datation des structures annexes liées à la crémation du site des Termes
- Planche 8-27** Restes osseux issus des structures annexes liées à la crémation du site des Termes
- Planche 8-28** Récapitulatif des principales caractéristiques des structures de crémation indéterminées du site des Termes
- Planche 8-29** Récapitulatif des principales données sur les sépultures à inhumation
- Planche 8-30** Données sur la conservation globale des restes osseux des sépultures à inhumation
- Planche 8-31** Répartition typologique des inhumations du site des Termes
- Planche 8-32** Récapitulatif des principales données biologiques concernant les inhumations
- Planche 8-33** Inhumations animales : cheval en A (901 420) et chien en B (901 439)
- Planche 8-34** Étude stylistique et gemmologique de l'intaille en grenat découverte dans la tombe SP 906 003.

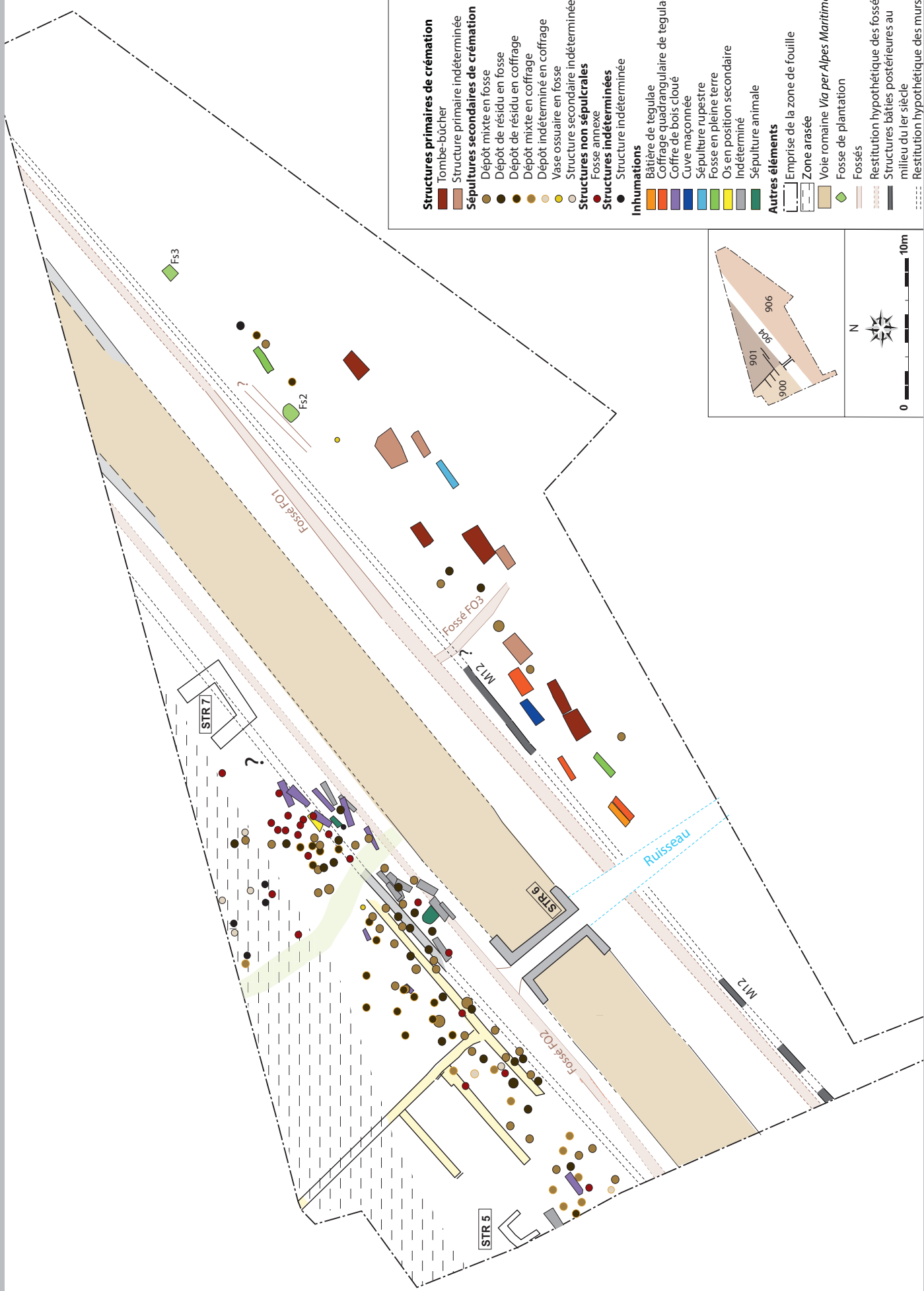
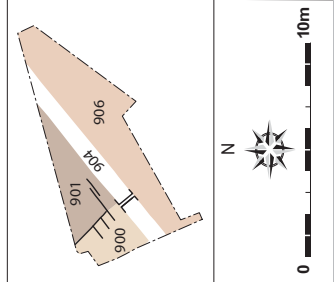


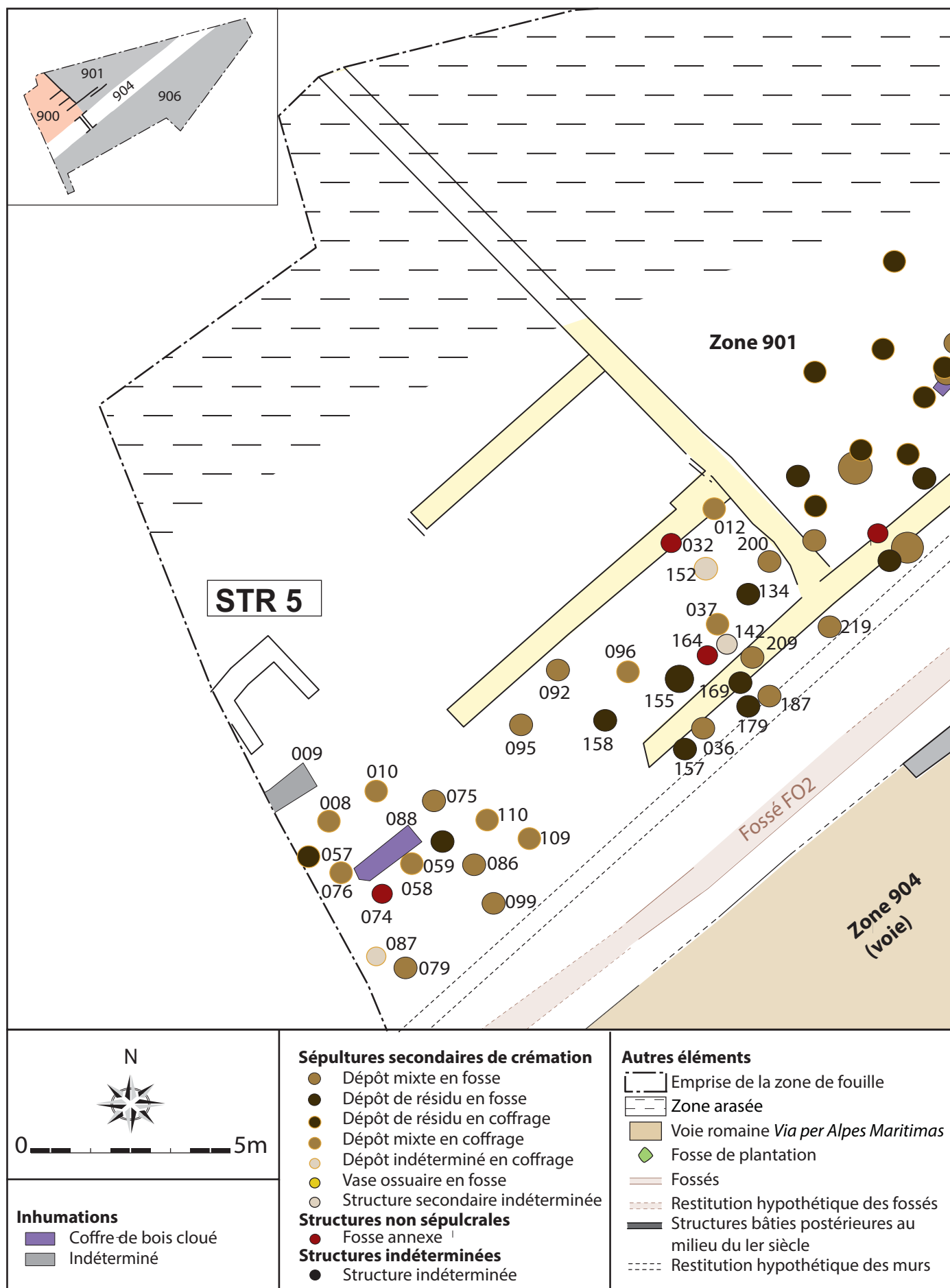


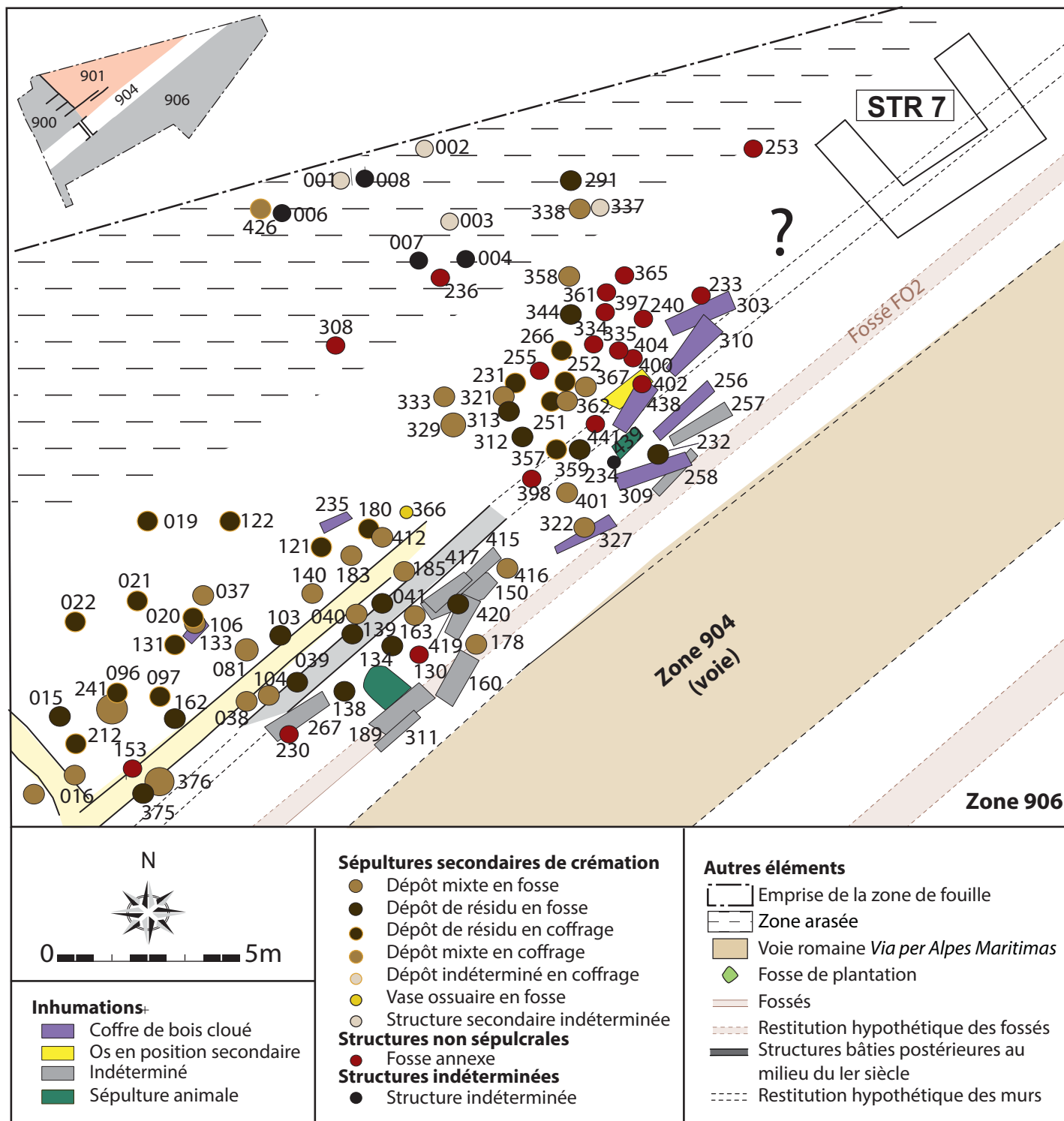




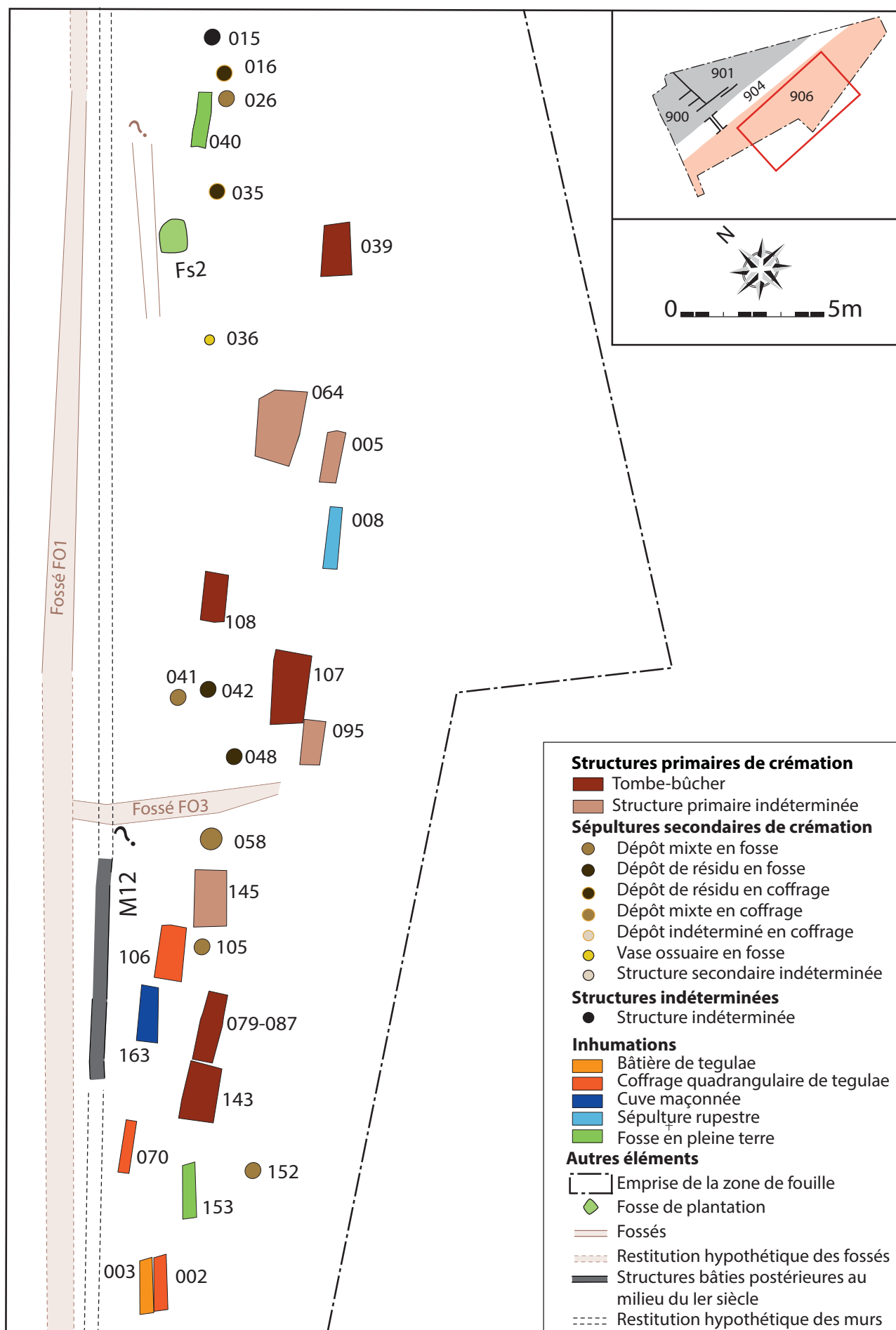
- Structures primaires de crémation**
- Tombe-bûcher
  - Structure primaire indéterminée
- Sépultures secondaires de crémation**
- Dépôt mixte en fosse
  - Dépôt de résidu en fosse
  - Dépôt de résidu en coffrage
  - Dépôt mixte en coffrage
  - Dépôt indéterminé en coffrage
  - Vase ossuaire en fosse
  - Structure secondaire indéterminée
- Structures non sépulcrales**
- Fosse annexe
  - Structure indéterminée
- Inhumations**
- Bâtère de tegulae
  - Coffrage quadrangulaire de tegulae
  - Coffre de bois cloué
  - Cuve maçonnée
  - Sépulture rupestre
  - Fosse en pleine terre
  - Os en position secondaire
  - Indéterminé
  - Sépulture animale
- Autres éléments**
- Emprise de la zone de fouille
  - Zone arasée
  - Voie romaine *Via per Alpes Maritimas*
  - Fosse de plantation
  - Fossés
  - Restitution hypothétique des fossés
  - Structures bâties postérieures au milieu du I<sup>er</sup> siècle
  - Restitution hypothétique des murs

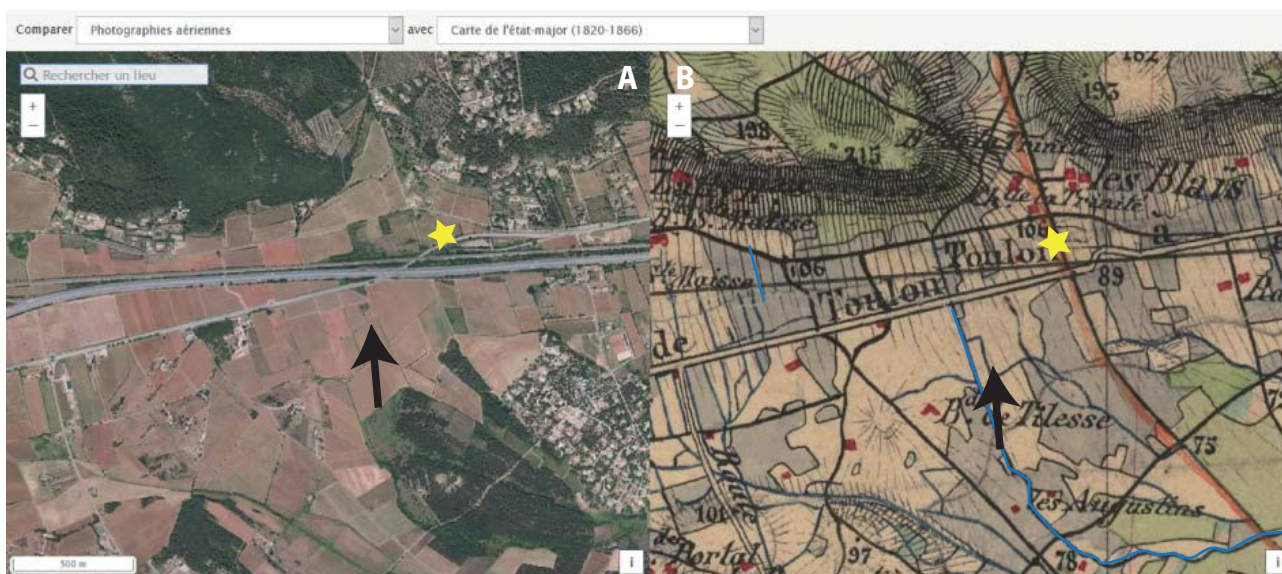




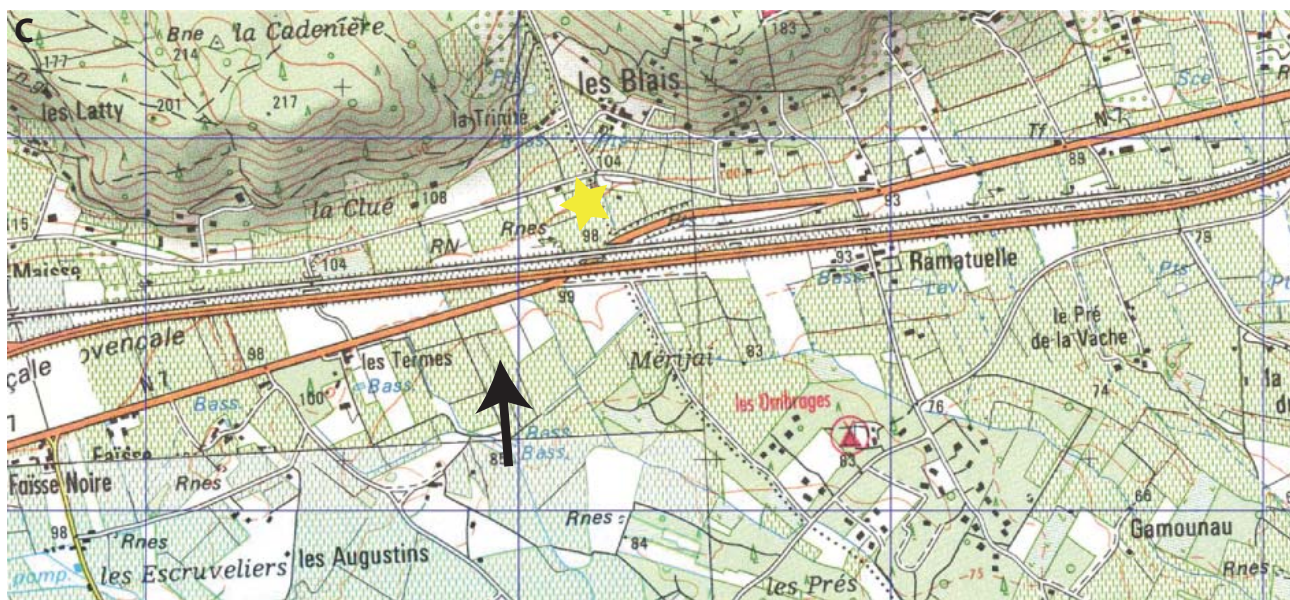








En jaune, le site de l'agglomération de Forum Voconii.  
 Sur la carte de Cassini, figure le tracé d'un cours d'eau (surligné en bleu), traversant le site des Termes (zone indiquée par la flèche). On le retrouve à l'est sur la carte IGN.



Dispositif de couverture en tant que marqueur de surface ?



Dalles de grès à plat en surface



Couverture des ossuaires en tant que marqueur de surface ?



Dalles de grès à plat en surface



Calage d'éléments verticaux dans le comblement des tombes



Marqueur dans l'environnement de la sépulture



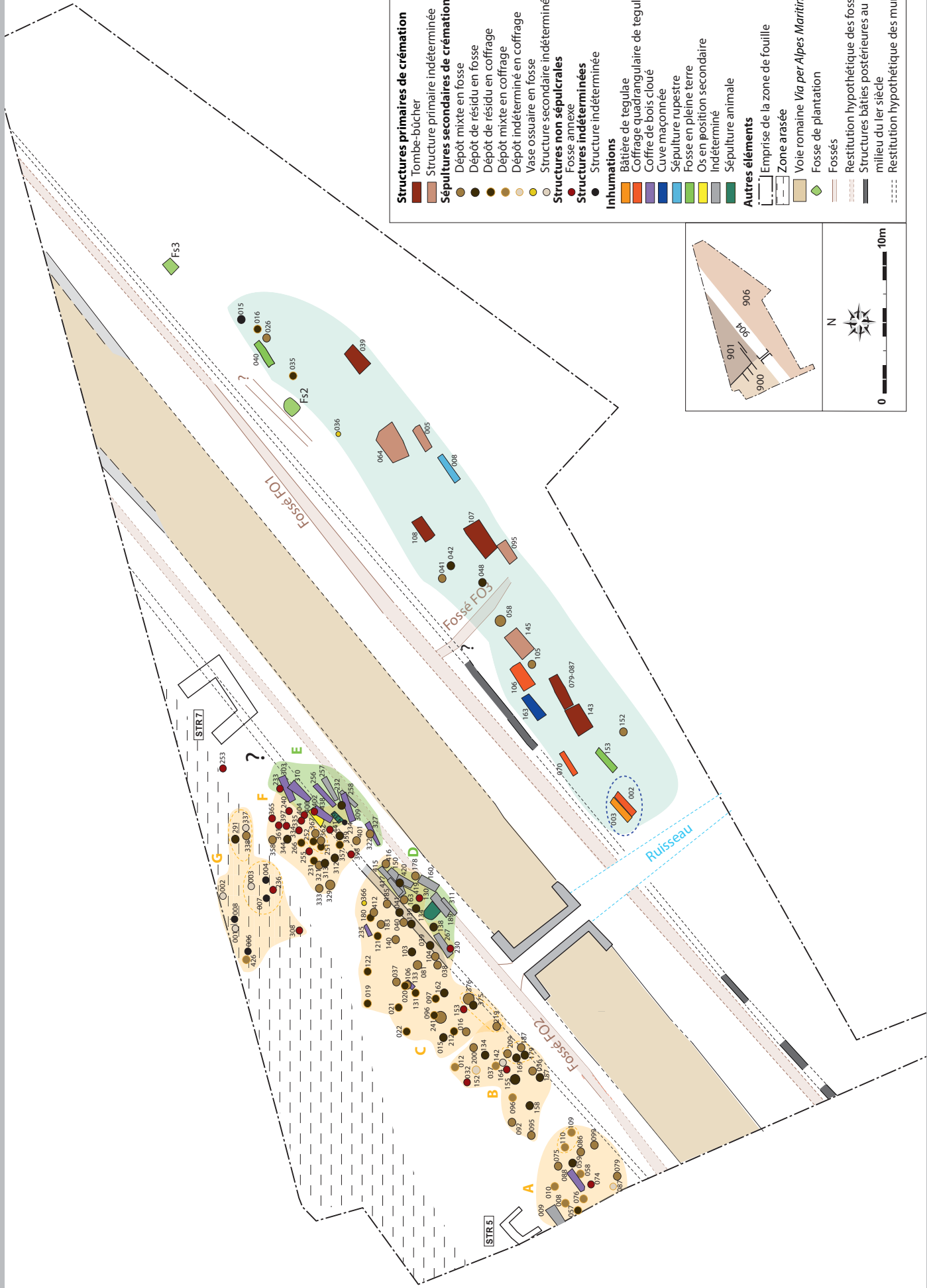
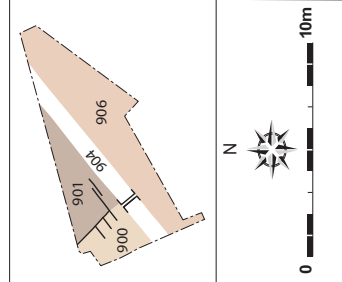




**A.** Borne mentionnant un chemin privé (*Iter privatum*)  
**B.** Vue des vestiges lié à la production vinicole mis au jour à Font Murade en 2008

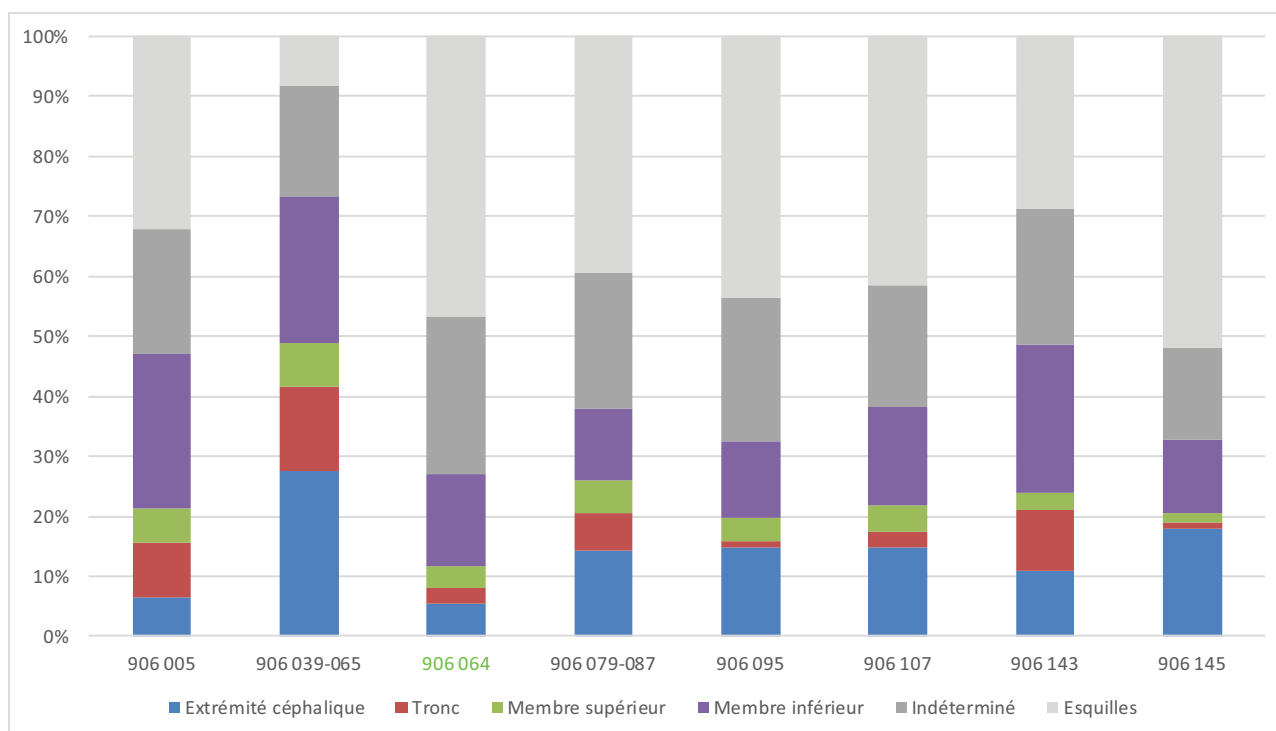


- |  |  |
|--|--|
| <b>Structures primaires de crémation</b>   | Tombe-bûcher   |
|  | Structure primaire indéterminée                                    |
| <b>Sépultures secondaires de crémation</b> | Dépôt mixte en fosse   |
|  | Dépôt de résidu en fosse   |
|  | Dépôt de résidu en coffrage  |
|  | Dépôt mixte en coffrage  |
|  | Dépôt indéterminé en coffrage                                      |
|  | Vase ossuaire en fosse   |
|  | Structure secondaire indéterminée                                  |
| <b>Structures non sépulcrales</b>          | Fosse annexe   |
| <b>Structures indéterminées</b>            | Structure indéterminée   |
| <b>Inhumations</b>                         | Bâtère de tegulae  |
|  | Coffrage quadrangulaire de tegulae                                 |
|  | Coffre de bois cloué   |
|  | Cuve maçonnée  |
|  | Sépulture rupestre   |
|  | Fosse en pleine terre  |
|  | Os en position secondaire  |
|  | Indéterminé  |
|  | Sépulture animale  |
| <b>Autres éléments</b>                     | Emprise de la zone de fouille                                      |
|  | Zone arasée  |
|  | Voie romaine <i>Via per Alpes Maritimas</i>                        |
|  | Fosse de plantation  |
|  | Fossés   |
|  | Restitution hypothétique des fossés                                |
|  | Structures bâties postérieures au milieu du I <sup>er</sup> siècle |
|  | Restitution hypothétique des murs                                  |

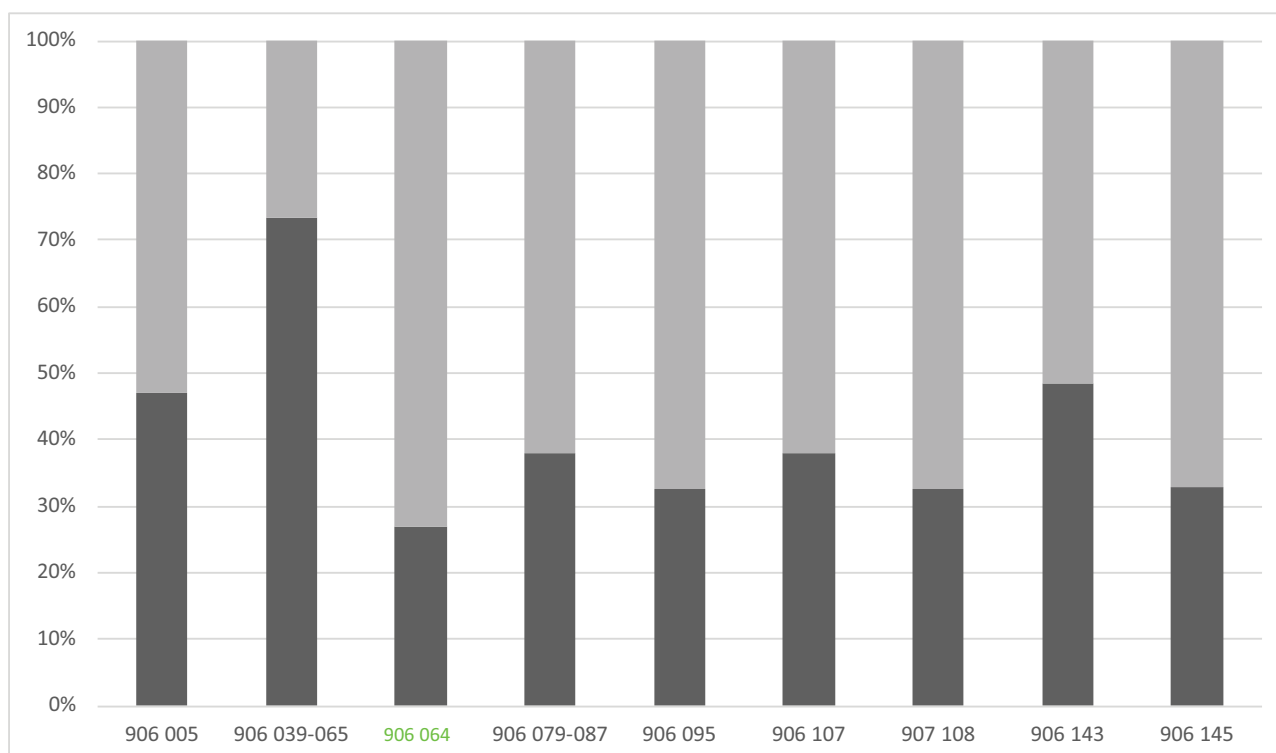


SP	Typologie	Conservation	Datation proposée	Défunt			Dépôt de mobilier		Fosse		
				Poids (g.)	Orientation	NMI	Âge	Primaire	Secondaire	Dimensions	Couverture
906 005	Indéterminée	Mauvais	fin 1er - début IIIe siècle	1049,2	E-O	1	Adulte	NON	X	2 x 0,60	Bâtière
906 039-065	Tombe-bûcher	Bon	2e moitié du IIe siècle – Déb. IIIe siècle	1039,5	-	1	Adulte (<30 ans)	X	X	0,95 x 0,90	<i>Dolium</i>
906 064	Indéterminée	Moyen	Fin du IIIe siècle	508,4	-	1	Infans II	X	X	1,6 x 1	-
906 079-087	Tombe-bûcher	Moyen	IIIe siècle	1685,2	E-O	1	Adulte	X	X	1,30 x 0,53	Bâtière
906 095	Indéterminée	Moyen	2 <sup>e</sup> quart – Fin du III <sup>e</sup> siècle.	802,4	E-O	1	Adulte	X	X	1,50 x 0,77	-
906 107	Tombe-bûcher	Moyen	IIIe siècle	712,0	-	1	Adulte	NON	X	2,50 x 1,20	Bâtière
906 108	Tombe-bûcher	Moyen	IIIe siècle	1563,0	-	2	Adulte/Immature	X	X	1,80 x 0,85	<i>Tegulae</i>
906 143	Tombe-bûcher	Moyen	IIe siècle	1015,3	-	1	Adulte	NON	X	2,05 x 1,28	Bâtière
906 145	Indéterminée	Moyen	Indéterminée	172,7	-	1	Adulte	NON	NON	2 x 1,13	-

**A.**



**B.**

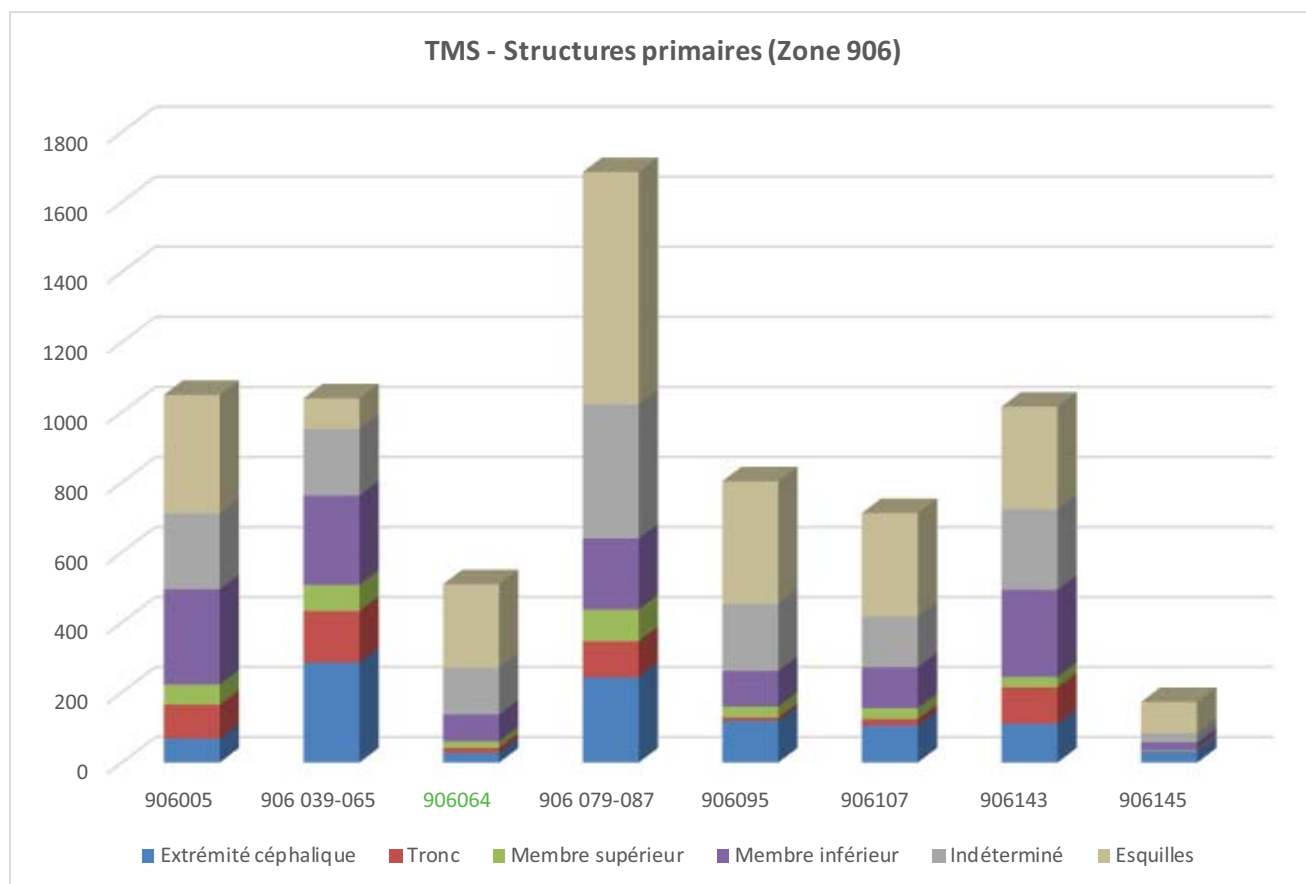


**TMS**

**Restes osseux issus des structures primaires de crémation du site des Termes**

**A.** Représentation des segments anatomiques (en %) compris dans les structures primaires (en vert, les sujets immatures ; SP 906 108 n'est pas prise en compte car elle a livré 2 sujets (adulte et immature) avec un total de 1563 g).

**B.** Taux de détermination des restes osseux (en %) : en gris foncé, les déterminés; en gris clair, les indéterminés.



SP	Extrémité céphalique	Tronc	Membre supérieur	Membre inférieur	Indéterminé	Total
906 005	67,4	97,2	58,1	271,7	554,8	1049,2
906 039-065	285,2	147	74,7	255,2	277,4	1039,5
906 064	27,2	14,1	18,7	77	371,4	508,4
906 079-087	242,6	103,1	91,1	202,4	1046,0	1685,2
906 095	118,7	9,5	30,8	102,1	541,3	802,4
906 107	105,6	17,9	31,5	116,6	440,4	712,0
906 143	109,9	104,3	29,8	248,5	522,8	1015,3
906 145	31	1,8	2,8	21	116,1	172,7

**TMS**

**Représentation des différentes régions anatomiques au sein des structures primaires du site des Termes (TMS ; Zone 906).**

La SP 906 108 a été écartée car les deux individus qu'elle contient n'ont pu être clairement distingués lors de l'étude anthropologique.

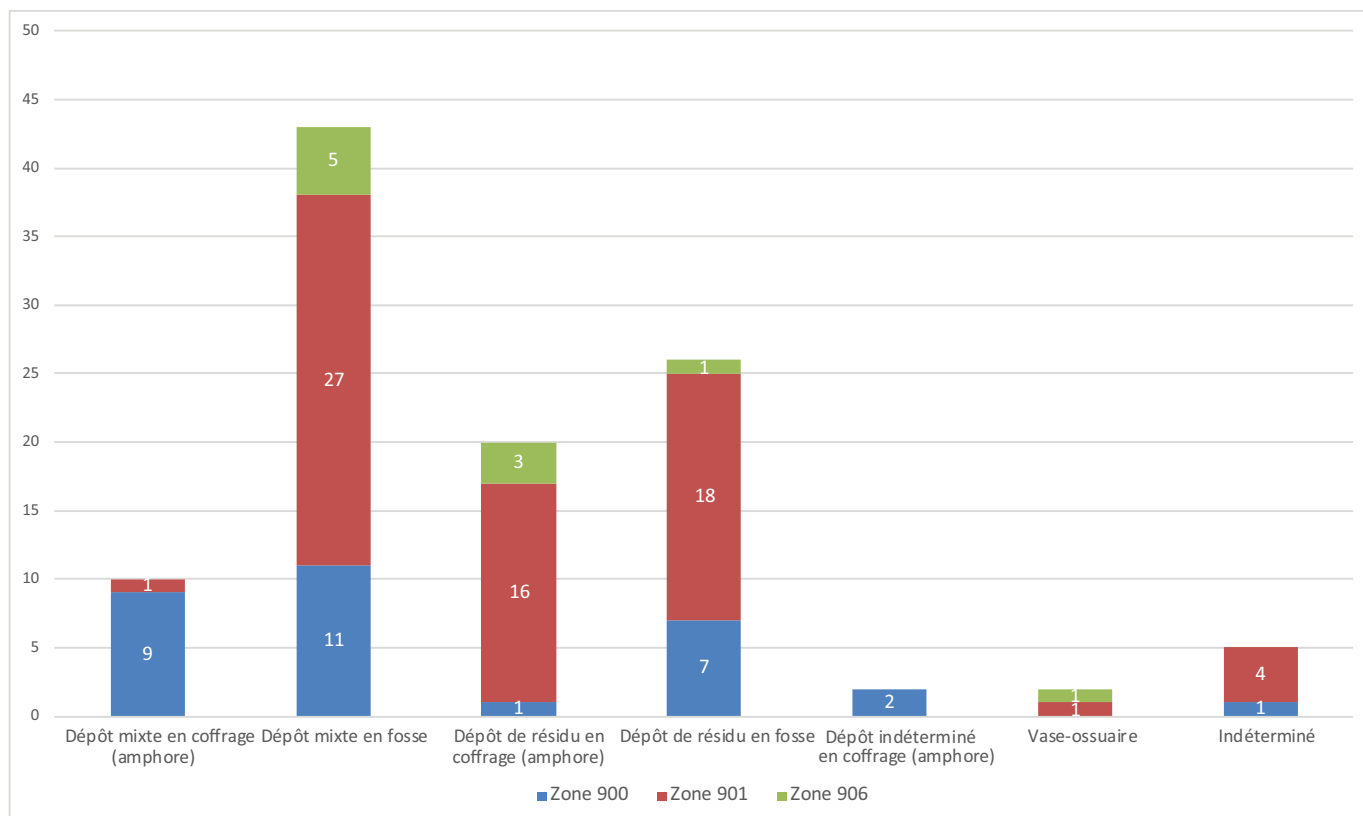
SP	Typologie	Conservation	Datation proposée	Défunt				Dépôts de mobilier		Fosse		
				Poids (g.)	Ossuaire (g.)	Fosse (g.)	NMI	Âge	Primaire	Secondaire	Dimensions	Couverture
008	Dépôt mixte en coffrage (amphore)	Bon	1er -Ile siècle	617,0	509,0	108,0	1	Adulte ind.	X	X	Diam. 0,70 m	Col d'amphore
010	Dépôt mixte en coffrage (amphore)	Bon	Milieu 1er - Ile siècle	1340,7	1242,8	97,9	1	Adulte (30-49 ans)	X	X	ind.	-
012	Dépôt mixte en coffrage (amphore)	Bon	Ile siècle	976,3	544,6	431,7	1	Adulte ind.	X	X	0,55 x 0,65 m	Amas de blocs
036	Dépôt mixte en fosse	Indéterminée	Indéterminée	657,8	458,6	199,2	1	Adulte ind.	NON	X	ind.	ind.
037	Dépôt mixte en coffrage (amphore)	Bon	Début du Ile siècle	1487,3	1018,3	469,0	1	Adulte ind.	X	X	0,55 x 0,65 m	-
057	Dépôt de résidu en coffrage (amphore)	Mauvais	Ile siècle	16,8	-	-	1	Adulte ind.	NON	X	ind.	-
058	Dépôt mixte en coffrage (amphore)	Moyen	Ile siècle	241,0	220,6	20,4	1	Indéterminé	NON	X	0,65 x 0,75 m	-
059	Dépôt de résidu en fosse	Mauvais	1er - IIIe siècle	-	-	-	-	-	NON	X	ind.	-
075	Dépôt mixte en fosse	Mauvais	1er - Ile siècle	255,6	219,8	35,8	1	Juvenis	X	NON	ind.	-
076	Dépôt mixte en coffrage (amphore)	Bon	141 - fin du Ile siècle	1190,5	577,5	613,0	1	Adulte ind.	X	X	0,70 x 0,94 m	Col d'amphore
079	Dépôt mixte en fosse	Mauvais	Fin 1er - Début Ile siècle	218,2	-	-	1	Adulte ind.	X	X	ind.	-
086	Dépôt mixte en fosse	Mauvais	Indéterminée	77,8	-	-	1	Adulte ind.	X	X	ind.	-
087	Dépôt indéterminé en coffrage (amphore)	Mauvais	Indéterminée	13,2	-	-	1	Adulte ind.	-	-	ind.	-
092	Dépôt mixte en fosse	Mauvais	Indéterminée	123,0	-	-	1	Adulte ind.	NON	X	ind.	-
095	Dépôt mixte en fosse	Mauvais	Indéterminée	224,8	-	-	1	Adulte ind.	X	X	ind.	-
096	Dépôt mixte en coffrage (amphore)	Moyen	Indéterminée	1386,7	926,6	460,1	2	Adulte ind. X2	X	X	0,66 x 0,82 m	-
099	Dépôt mixte en fosse	Moyen	Indéterminée	235,6	131,2	104,4	1	Adulte ind.	X	X	0,53 x 0,92 m	-
109	Dépôt mixte en coffrage (amphore)	Bon	Ile siècle	849,8	437,0	412,8	1	Adulte ind.	X	X	0,70 x 0,80 m	-
110	Dépôt mixte en coffrage (amphore)	Moyen	Fin 1er - Début Ile siècle	708,5	139,0	569,5	1	Adulte ind.	X	X	0,95 x 1,05 m	Dalle de grès
134	Dépôt de résidu en fosse	Bon	2e moitié du 1er siècle	145,7	-	-	3 ?	Adulte + 2 immat	X	X	0,60 x 0,80 m	Dalles de grès
142	Indéterminée	Mauvais	2e tiers du 1er siècle	490,0	-	-	1	Infans //	X	X	ind.	-
152	Dépôt indéterminé en coffrage (amphore)	Mauvais	Indéterminée	112,6	-	-	1	Adulte ind.	-	-	ind.	-
155	Dépôt de résidu en fosse	Mauvais	2e moitié du 1er siècle	-	-	-	-	-	X	X	ind.	-
157	Dépôt de résidu en fosse	Mauvais	1er - Ile siècle	147,7	-	-	1	Adulte ind.	X	X	ind.	-
158	Dépôt de résidu en fosse	Mauvais	Fin 1er - Début du Ile siècle	-	-	-	-	-	X	X	ind.	-
169	Dépôt de résidu en fosse	Moyen	Fin 1er - Début du Ile siècle	1446,0	-	-	1	Adulte ind.	X	X	0,55 x 0,80 m	-
179	Dépôt de résidu en fosse	Bon	2e moitié du 1er siècle	536,3	-	-	1	Adulte ind.	X	X	0,80 x 0,85 m	-
187	Dépôt mixte en fosse	Bon	Fin 1er - Début du Ile siècle	1289,7	611,9	677,8	1	Adulte ind.	X	X	0,5 x 0,75 m	Dalle de grès
200	Dépôt mixte en fosse	Moyen	Fin 1er - Début du Ile siècle	681,0	400,7	280,3	1	Adulte ind.	X	X	Diam. 0,75 m	Amas de blocs
209	Dépôt mixte en fosse	Bon	Fin 1er - Début du Ile siècle	1229,9	636,4	593,5	1	Adulte (20-49 ans)	X	X	0,75 x 0,90 m	tegula
219	Dépôt mixte en fosse	Bon	3e tiers du 1er siècle	1698,8	641,1	1057,7	1	Adulte ind.	X	X	0,65 x 0,70 m	-

SP	Typologie	Conservation	Datation proposée	Défunt				Dépôts de mobilier		Fosse		
				Poids (g.)	Ossuaire (g.)	Fosse (g.)	NMI	Âge	Primaire	Secondaire	Dimensions	Couverture
001	Indéterminée	Mauvais	1ère moitié du II <sup>e</sup> siècle		-	-	-	-	X	X	ind.	Ind.
002	Indéterminée	Mauvais	Indéterminée	36,5	-	-	1	Adulte ind.	X	X	ind.	Ind.
003	Indéterminée	Mauvais	I <sup>er</sup> siècle	996,2	-	-	1	Adulte ind.	X	X	ind.	Ind.
015	Dépôt de résidu en fosse	Mauvais	2e moitié du I <sup>er</sup> siècle	443,7	-	-	1	Adulte ind.	X	X	ind.	-
016	Dépôt mixte en fosse	Moyen	2e moitié du I <sup>er</sup> siècle	47,1	-	-	1	Indéterminé	X	X	0,50 x 0,55 m	-
019	Dépôt de résidu en coffrage (amphore)	Mauvais	I <sup>er</sup> -II <sup>e</sup> siècles	32,7	-	-	1	Indéterminé	X	NON	ind.	-
020	Dépôt de résidu en coffrage (amphore)	Moyen	Milieu du I <sup>er</sup> - début II <sup>e</sup> siècle	386,1	-	-	1	Adulte ind.	X	X	0,85 x 0,90 m	-
021	Dépôt de résidu en coffrage (amphore)	Mauvais	Dernier tiers du I <sup>er</sup> - début du II <sup>e</sup> siècle	805,4	-	-	1	Adulte ind.	NON	X	ind.	-
022	Dépôt de résidu en coffrage (amphore)	Mauvais	Indéterminée	56,8	-	-	1	Adulte ind.	NON	X	ind.	-
037	Dépôt mixte en fosse	Bon	2e moitié du I <sup>er</sup> siècle - Début II <sup>e</sup> siècle	1692,7	936,9	755,8	2	Adultes x2	X	X	0,70 x 0,95 m	-
038	Dépôt mixte en fosse	Moyen	Fin du I <sup>er</sup> siècle	1193,1	944,6	418,4	1	Adulte ind.	X	X	1 x 1,30 m	-
039	Dépôt de résidu en fosse	Moyen	2e moitié du I <sup>er</sup> siècle - Début II <sup>e</sup> siècle	714,2	-	-	1	Adulte ind.	X	X	0,80 x 0,90 m	-
040	Dépôt mixte en fosse	Moyen	Fin du I <sup>er</sup> - II <sup>e</sup> siècle	638,9	361,9	277,0	1	Adulte/jeuvenis ?	X	X	ind.	-
041	Dépôt de résidu en fosse	Mauvais	2e moitié du I <sup>er</sup> - Début II <sup>e</sup> siècle	159,9	-	-	1	Indéterminé	X	X	0,38 x 0,70 m	-
067	Dépôt mixte en fosse	Mauvais	I <sup>er</sup> - Début II <sup>e</sup> siècle	133,5	128,5	5,0	1	Adulte ind.	NON	X	ind.	-
081	Dépôt mixte en fosse	Bon	Derniers tiers du I <sup>er</sup> - 1 <sup>er</sup> quart du II <sup>e</sup> siècle	707,7	474,4	233,3	1	Adulte ind.	X	X	Diam. 0,85 m	-
096	Dépôt de résidu en coffrage (amphore)	Mauvais	I <sup>er</sup> - Début II <sup>e</sup> siècle.	8,0	-	-	1	Indéterminé	X	X	Diam. 0,76 m	-
097	Dépôt de résidu en coffrage (amphore)	Mauvais	I <sup>er</sup> - Début II <sup>e</sup> siècle.	372,2	-	-	1	Adulte ind.	NON	X	0,51 x 0,80 m	-
103	Dépôt de résidu en fosse	Mauvais	2 <sup>e</sup> quart du I <sup>er</sup> siècle	667,9	-	-	1	Adulte ind.	X	X	ind.	-
104	Dépôt mixte en fosse	Moyen	II <sup>e</sup> - III <sup>e</sup> siècle	799,1	309,1	490,0	1	Adulte ind.	X	X	ind.	Dalle de grès
105	Indéterminée	Mauvais	I <sup>er</sup> - II <sup>e</sup> siècles		-	-	-	-	NON	X	ind.	-
106	Dépôt mixte en fosse	Mauvais	Indéterminée	359,7	-	-	1	Adulte ind.	NON	NON	ind.	-
121	Dépôt de résidu en coffrage (amphore)	Mauvais	2e moitié du I <sup>er</sup> siècle		-	-	-	-	X	NON	ind.	-
122	Dépôt de résidu en coffrage (amphore)	Moyen	I <sup>er</sup> - II <sup>e</sup> siècles		-	-	-	-	X	NON	ind.	-
131	Dépôt de résidu en coffrage (amphore)	Moyen	I <sup>er</sup> siècle	388,9	-	-	1	Adulte ind.	X	X	ind.	-
134	Dépôt de résidu en fosse	Moyen	I <sup>er</sup> siècle	444,3	-	-	1	Adulte ind.	X	X	0,44 x 0,67 m	-
138	Dépôt de résidu en fosse	Mauvais	138 - fin II <sup>e</sup> siècle	1206,1	-	-	1	Adulte ind.	X	X	0,53 x 0,90 m	-
139	Dépôt de résidu en fosse	Bon	Indéterminée	1414	-	-	1	Adulte ind.	NON	X	0,87 x 1,10 m	-
140	Dépôt mixte en fosse	Mauvais	I <sup>er</sup> siècle	467,5	-	-	1	Adulte ind.	X	X	ind.	-
162	Dépôt de résidu en fosse	Moyen	1 <sup>er</sup> tiers - Fin du I <sup>er</sup> siècle	2074,6	-	-	1	Adulte ind.	NON	X	0,40 x 0,70 m	-
163	Dépôt mixte en fosse	Bon	2 <sup>e</sup> tiers - Fin du II <sup>e</sup> siècle	1618,8	551,7	1067,1	1	Adulte ind.	X	X	0,43 x 0,92 m	Tegula
178	Dépôt mixte en fosse	Moyen	Indéterminée	1057,4	145,5	911,9	1	Adulte ind.	X	X	0,55 x 0,80 m	-
180	Dépôt de résidu en coffrage (amphore)	Mauvais	1 <sup>er</sup> moitié du I <sup>er</sup> siècle	191,4	-	-	1	Indéterminé	X	X	0,69 x 0,85 m	-

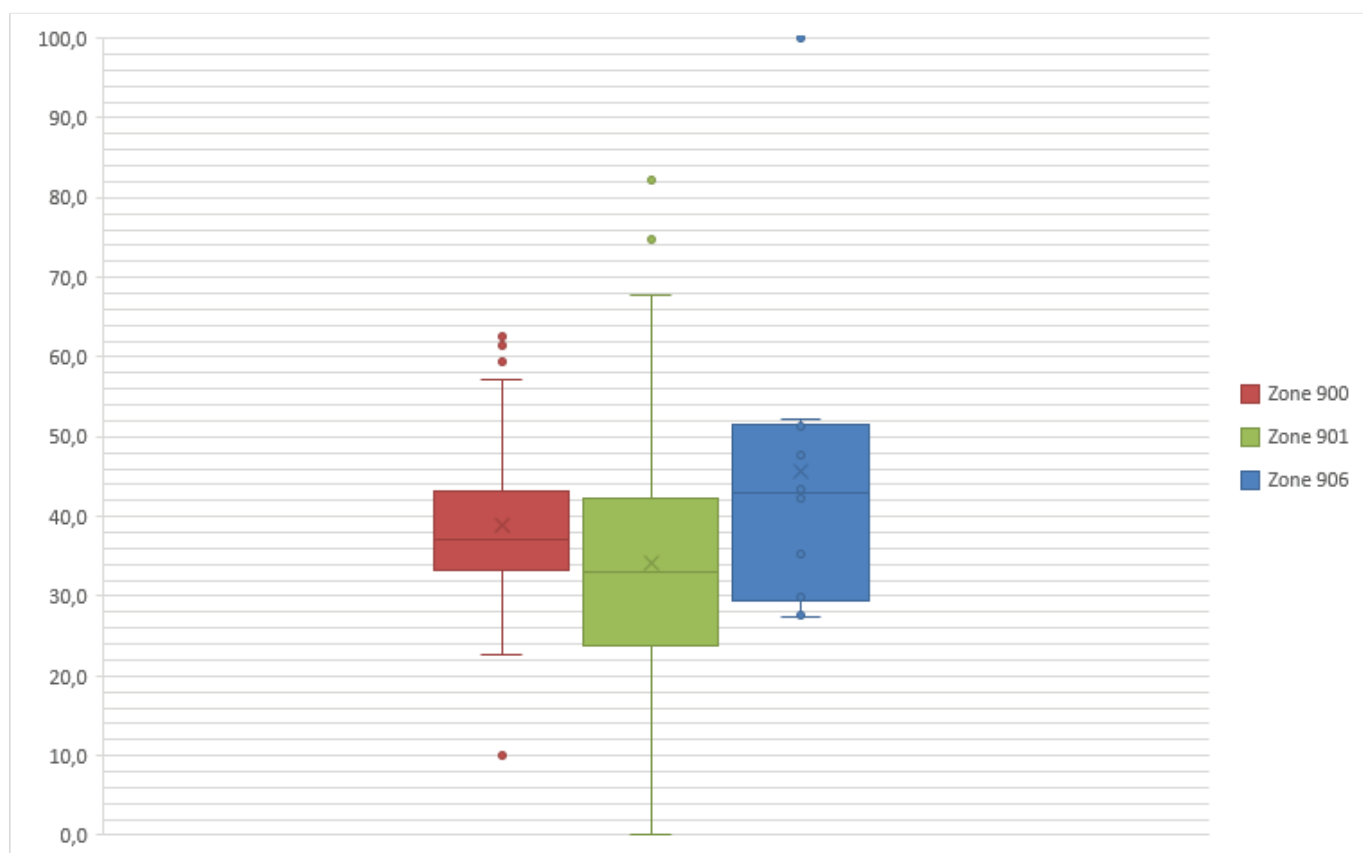
SP	Typologie	Conservation	Datation proposée	Défunt				Dépôts de mobilier		Fosse		
				Poids (g.)	Ossuaire (g.)	Fosse (g.)	NMI	Age	Primaire	Secondaire	Dimensions	Couverture
183	Dépôt mixte en fosse	Bon	1er siècle	876,0	690,5	185,5	1	Adulte ind.	X	X	0,44 x 0,61 m	Dalle de grès
185	Dépôt mixte en fosse	Moyen	Dernier tiers du I <sup>er</sup> siècle – Fin du II <sup>e</sup> siècle.	1027,1	524,1	466,5	1	Adulte ind.	X	X	0,70 x 0,95 m	-
186	Dépôt de résidu en fosse	Mauvais	2 <sup>e</sup> moitié du I <sup>er</sup> siècle de n.è.	211,6	-	-	1	Adulte ind.	X	X	Diam. 1,11 m	-
212	Dépôt de résidu en coffrage (amphore)	Bon	2e quart - 3e quart du 1er siècle	1353,4	-	-	1	Adulte ind.	X	X	Diam. 0,55 m	Col d'amphore
226	Dépôt mixte en fosse	Moyen	1er siècle	552,7	274,9	277,8	1	Adulte ind.	X	X	Diam. 0,52 m	-
231	Dépôt de résidu en coffrage (amphore)	Mauvais	erniers tiers du I <sup>er</sup> siècle - 1 <sup>er</sup> tiers du II <sup>e</sup> siècle	541,0	-	-	1	Adulte/juvenis ?	X	X	Diam. 0,57 m	-
232	Dépôt de résidu en fosse	Mauvais	Indéterminée	250,4	-	-	1	Juvenis	X	X	0,53 x 0,72 m	-
241	Dépôt mixte en fosse	Bon	Seconde moitié du 1er siècle	1267,2	699,4	567,8	1	Adulte (30-59 ans)	X	X	Diam. 0,90 m	-
251	Dépôt de résidu en coffrage (amphore)	Moyen	dernier tiers du I <sup>er</sup> – Début du II <sup>e</sup> siècle	1306,3	-	-	2	Adulte + infans II	X	X	0,70 x 0,80 m	Dalle de grès
252	Dépôt de résidu en coffrage (amphore)	Moyen	Seconde moitié du 1er siècle	376,5	-	-	1	Adulte ind.	X	X	Diam. 0,80 m	-
266	Dépôt de résidu en coffrage (amphore)	Mauvais	Indéterminée	38,0	-	-	1	Adulte ind.	X	X	0,80 x 0,80 m	-
291	Dépôt de résidu en fosse	Mauvais	Dernier quart 1er - Fin IIe siècle	749,6	104,7	341,2	1	Adulte ind.	X	NON	ind.	-
312	Dépôt de résidu en fosse	Moyen	Fin 1er - 1ère moitié du IIe siècle	1561,0	-	-	1	Adulte ind.	X	X	0,70 x 0,80 m	-
313	Dépôt de résidu en fosse	Mauvais	1er siècle	1040,9	-	-	1	Adulte ind.	X	X	0,40 x 0,50 m	-
321	Dépôt mixte en fosse	Moyen	1er siècle	472,5	369,9	102,6	1	Adulte ind.	X	NON	ind.	-
322	Dépôt mixte en fosse	Moyen	I <sup>er</sup> – Début II <sup>e</sup> siècle.	353,0	346,4	6,6	1	Adulte ind.	X	X	0,50 x 0,60 m	Amas de blocs
329	Dépôt mixte en fosse	Moyen	2e moitié du 1er siècle	571,9	289,6	282,3	1	Adulte ind.	X	X	ind.	-
333	Dépôt mixte en fosse	Mauvais	Indéterminée	376,6	298,5	78,1	1	Adulte ind.	X	NON	Diam. 0,80 m	-
337	Dépôt de résidu en fosse	Moyen	IIe siècle	639,8	-	-	1	Adulte ind.	X	X	ind.	-
338	Dépôt mixte en fosse	Moyen	Fin du 1er (80) -Premier tiers du IIe siècle	1761,6	762,3	999,3	1	Adulte ind.	X	X	0,70 x 0,80 m	-
344	Dépôt de résidu en fosse	Moyen	1ère moitié du 1er siècle	1074,7	-	-	1	Adulte ind.	X	X	0,55 x 0,72 m	-
357	Dépôt de résidu en coffrage (amphore)	Mauvais	Indéterminée	962,6	-	-	1	Adulte ind.	NON	X	Diam. 0,50 m	-
358	Dépôt mixte en fosse	Mauvais	I <sup>er</sup> – Début II <sup>e</sup> siècle.	395,5	-	-	1	Adulte ind.	X	X	ind.	-
359	Dépôt de résidu en fosse	Mauvais	1er (37) - IIe siècles de n.è.	652,2	-	-	1	Adulte ind.	NON	X	ind.	-
362	Dépôt mixte en fosse	Mauvais	1er siècle	135,3	88,7	46,6	1	Infans I	X	X	ind.	-
366	Vase-ossuaire en fosse	Bon	Fin du I <sup>er</sup> av. n.è. - I <sup>er</sup> siècle de n.è.	234,0	234	-	1	Adulte (20-49 ans)	X	X	0,40 x 0,45 m	-
367	Dépôt mixte en fosse	Bon	1er siècle	945,6	474,3	488,3	1	Adulte ind.	X	X	0,55 x 0,70 m	Tegula
375	Dépôt de résidu en fosse	Bon	2e moitié du 1er siècle	383,9	-	-	1	Indéterminé	X	X	0,55 x 0,75 m	Dalle de grès
376	Dépôt mixte en fosse	Bon	1ère moitié du IIe siècle	1469,9	587,6	882,3	1	Juvenis	X	X	Diam. 0,90 m	-
401	Dépôt mixte en fosse	Bon	2 <sup>e</sup> moitié du I <sup>er</sup> – 1 <sup>er</sup> quart du II <sup>e</sup> siècle	1254,3	405,7	848,6	1	Adulte ind.	X	X	0,75 x 0,75 m	-
412	Dépôt mixte en fosse	Bon	1er siècle	234,6	204,5	30,1	1	Adulte ind.	NON	X	0,54 x 0,75 m	Dalle de grès
416	Dépôt mixte en fosse	Moyen	Indéterminée	1665,7	644,7	1021,0	1	Adulte ind.	X	X	0,54 x 0,82 m	-
419	Dépôt de résidu en fosse	Moyen	Dernier tiers du I <sup>er</sup> - 1ère moitié du II <sup>e</sup> siècle	181,1	-	-	1	Adulte ind.	NON	X	ind.	-
426	Dépôt mixte en coffrage (amphore)	Bon	moitié du I <sup>er</sup> – Première moitié du II <sup>e</sup> siècle de	1168,2	745,2	423,0	2	Adulte ind. x2	X	X	Diam. 0,80 m	-



SP	Typologie	Conservation	Datation proposée	Défunt			Dépôts de mobilier			Fosse		
				Poids (g.)	Ossuaire (g.)	Fosse (g.)	NMI	Âge	Primaire	Secondaire	Dimensions	Couverture
016	Dépôt de résidu en coffrage (amphore)	Mauvais	Indéterminée	55,1	-	-	1	Adulte ind.	X	X	ind.	-
026	Dépôt mixte en fosse	Moyen	2e moitié du I <sup>er</sup> siècle – Début IIIe siècle	701,0	522,3	178,7	1	Adulte ind.	X	X	0,70 x 0,95 m	-
035	Dépôt de résidu en coffrage (amphore)	Mauvais	Dernier tiers du I <sup>er</sup> - 1 <sup>ère</sup> moitié du II <sup>e</sup> s.		-	-	-	-	NON	X	0,80 x 1 m	-
036	Vase-ossuaire en fosse	Moyen	Indéterminée	699,3	699,3	-	1	Adulte ind.	NON	X	ind.	-
041	Dépôt mixte en fosse	Mauvais	2e moitié du I <sup>er</sup> siècle – Début IIIe siècle	165,0	58,3	106,7	1	<i>Infans</i> /	X	X	ind.	-
042	Dépôt de résidu en coffrage (amphore)	Moyen	IIIe siècle	764,7	-	-	1	Adulte ind.	NON	X	ind.	<i>Tegula</i>
048	Dépôt mixte en fosse	Moyen	Indéterminée	552,1	-	-	1	Adulte ind.	NON	X	0,42 x 0,70 m	-
058	Dépôt mixte en fosse	Mauvais	2e moitié du I <sup>er</sup> siècle	1958,6	537,9	1447,4	1	Adulte ind.	X	X	ind.	-
105	Dépôt mixte en fosse	Bon	2e moitié du I <sup>er</sup> siècle – Début IIIe siècle	520,2	520,2	Perdu ?	1	Adulte ind.	NON	X	0,80 x 0,90 m	Dalle de grès
152	Dépôt mixte en fosse	Bon	I <sup>er</sup> siècle	2293,2	722,8	1570,4	1	Adulte ind.	X	X	0,40 x 0,50 m	<i>Tegula</i>



	900		901		906		Total	
	Nb.	%	Nb.	%	Nb.	%	Nb.	%
Dépôt mixte en coffrage (amphore)	9	29,0	1	1,5	0	0,0	10	9,3
Dépôt mixte en fosse	11	35,5	27	40,3	5	50,0	43	39,8
Dépôt de résidu en coffrage (amphore)	1	3,2	16	23,9	3	30,0	20	18,5
Dépôt de résidu en fosse	7	22,6	18	26,9	1	10,0	26	24,1
Dépôt indéterminé en coffrage (amphore)	2	6,5	0	0,0	0	0,0	2	1,9
Vase-ossuaire	0	0,0	1	1,5	1	10,0	2	1,9
Indéterminée	1	3,2	4	6,0	0	0,0	5	4,6
<b>Total</b>	<b>31</b>	<b>100,0</b>	<b>67</b>	<b>100</b>	<b>10</b>	<b>100,0</b>	<b>108</b>	<b>100,0</b>



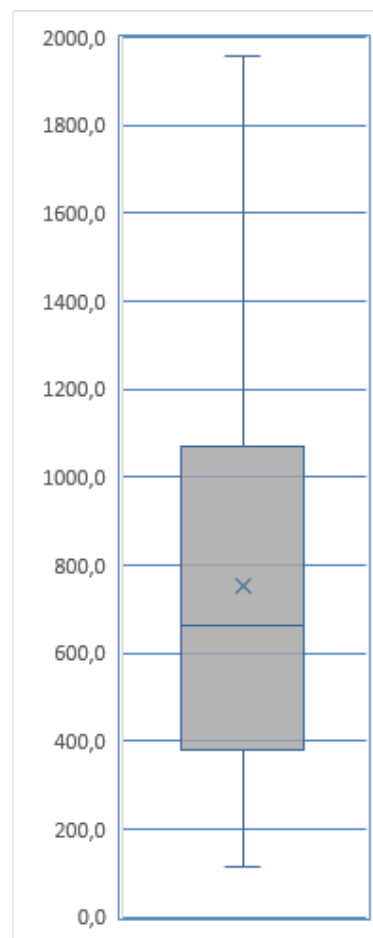
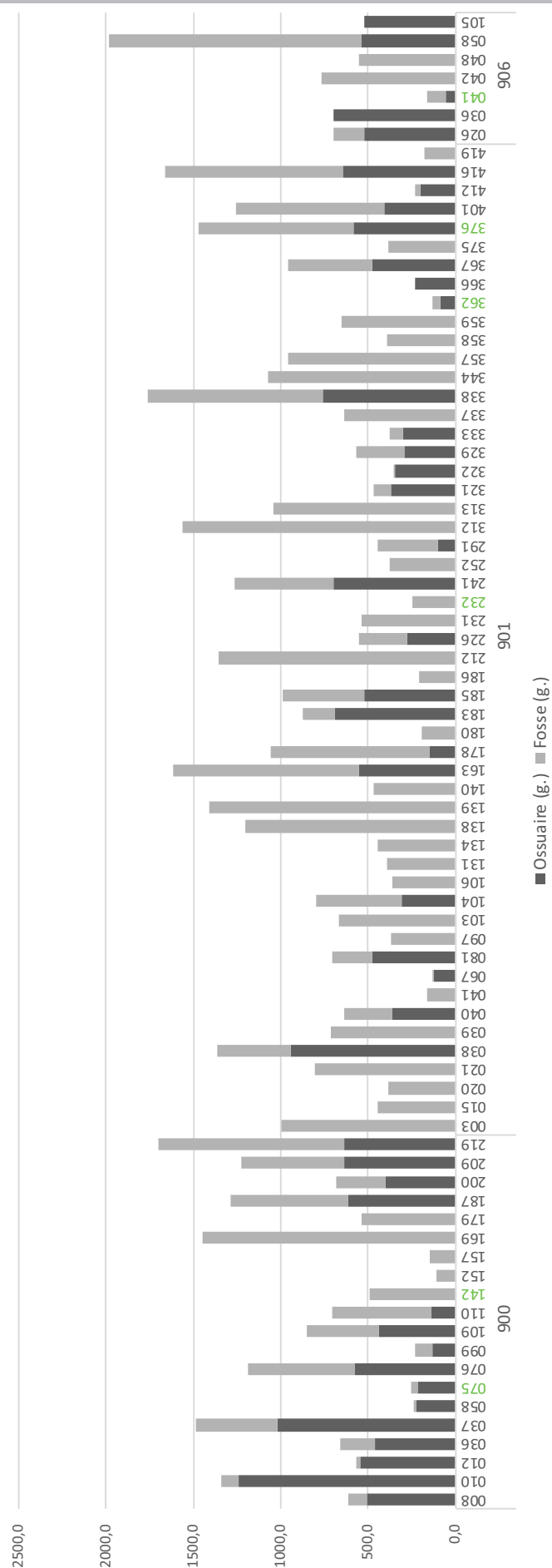
Zones	Total		Ossuaires		Fosses	
	Déterminé	Indéterminé	Déterminé	Indéterminé	Déterminé	Indéterminé
<b>Zone 900</b>	38,8	61,2	52,3	47,7	25,1	74,9
<b>Zone 901</b>	34,6	65,4	51,4	48,6	27,3	72,7
<b>Zone 906</b>	45,7	60,3	49,2	50,8	30,3	69,7
<b>Moyenne</b>	<b>39,7</b>	<b>62,3</b>	51,0	49,0	27,6	72,4

**TMS**

**Taux de détermination des restes osseux issus des sépultures secondaires du site des Termes**

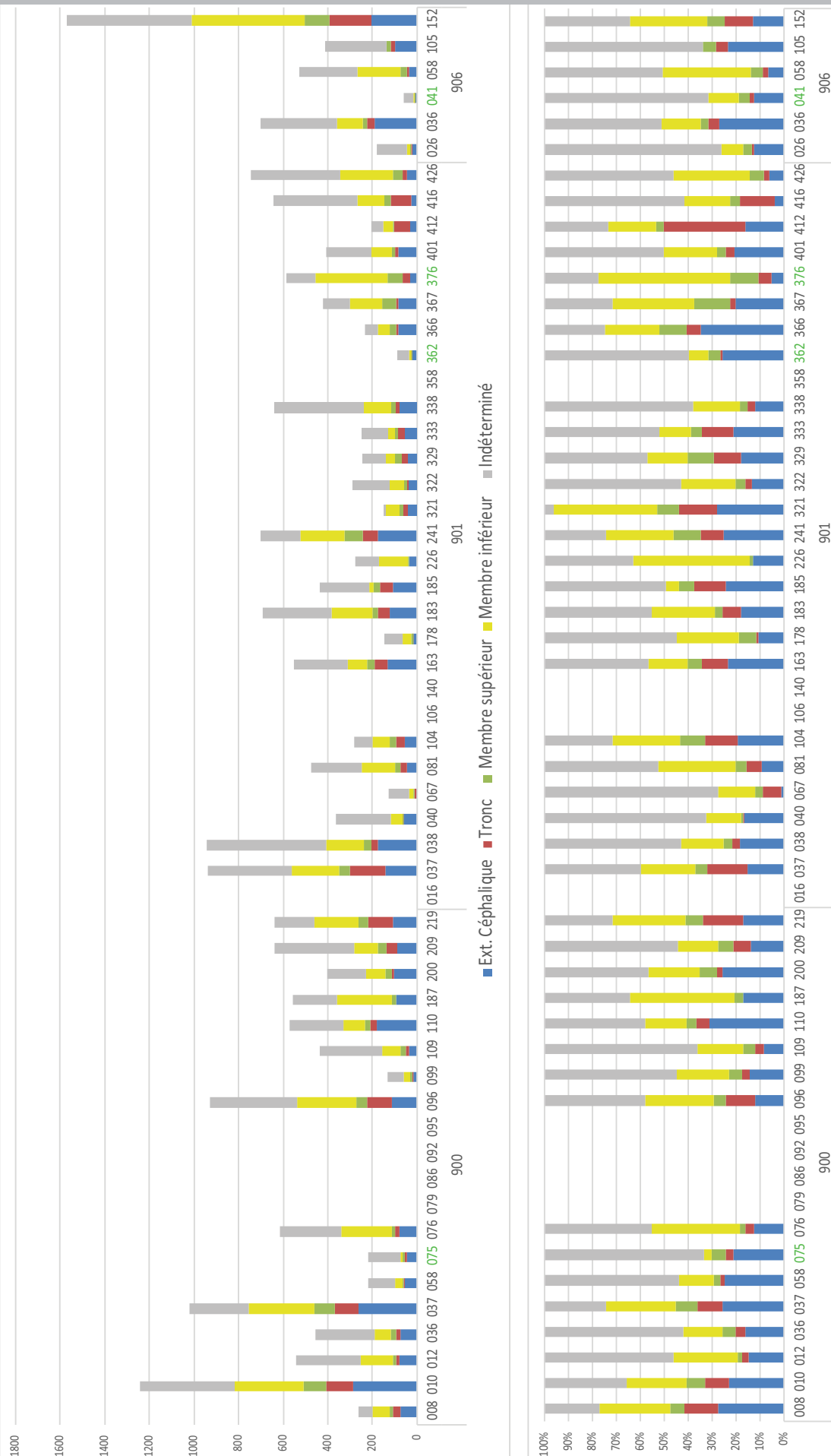
A. Représentation graphique pour chacune des zones

B. Tableau détaillé des moyennes des différents taux de détermination (en %) pour chacune des zones et moyenne totale.



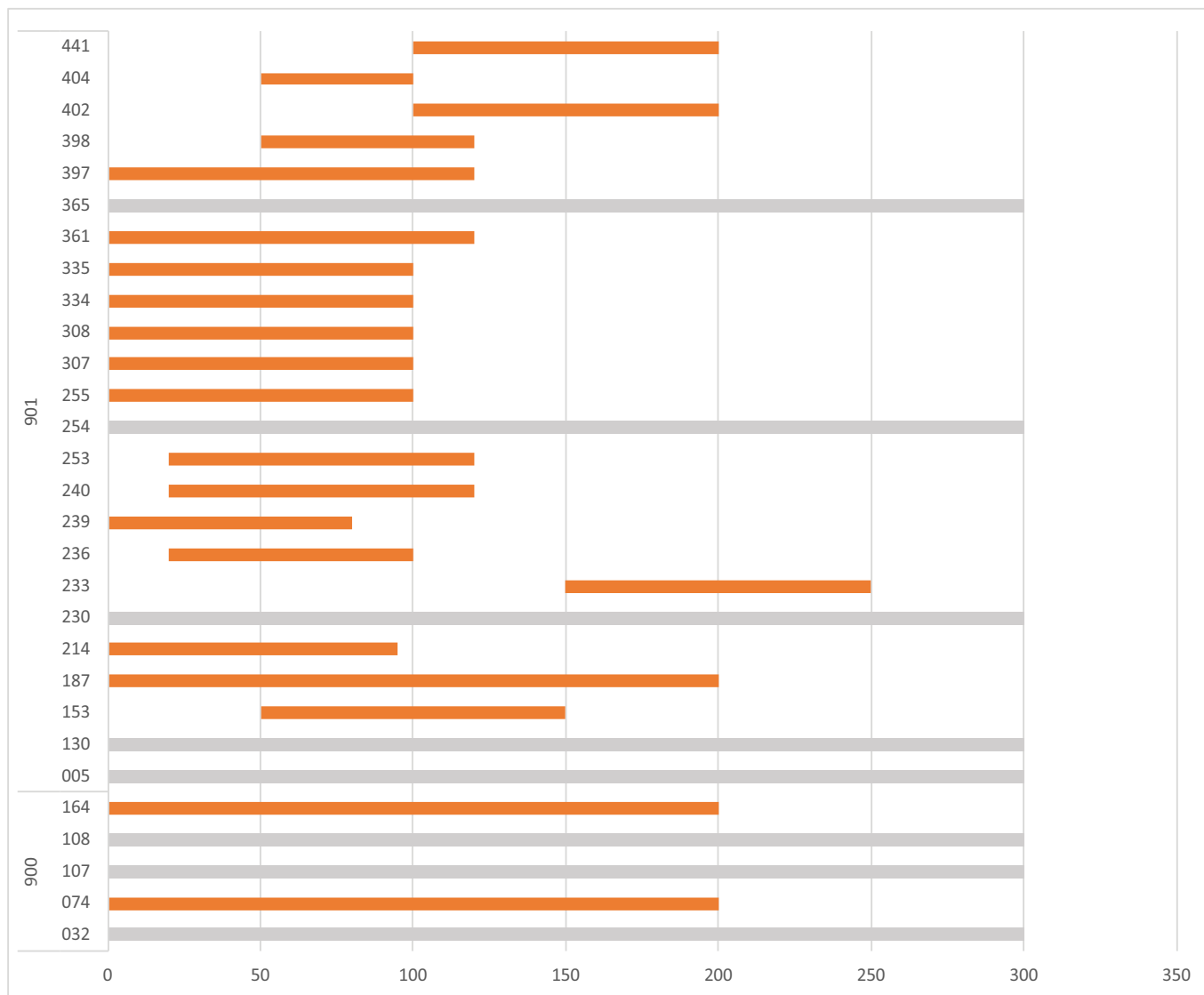
TMS

Graphique des masses totales des restes osseux brûlés présents dans 80 sépultures secondaires à crémation (sélection) du site des Termes (en vert, les sujets immatures)

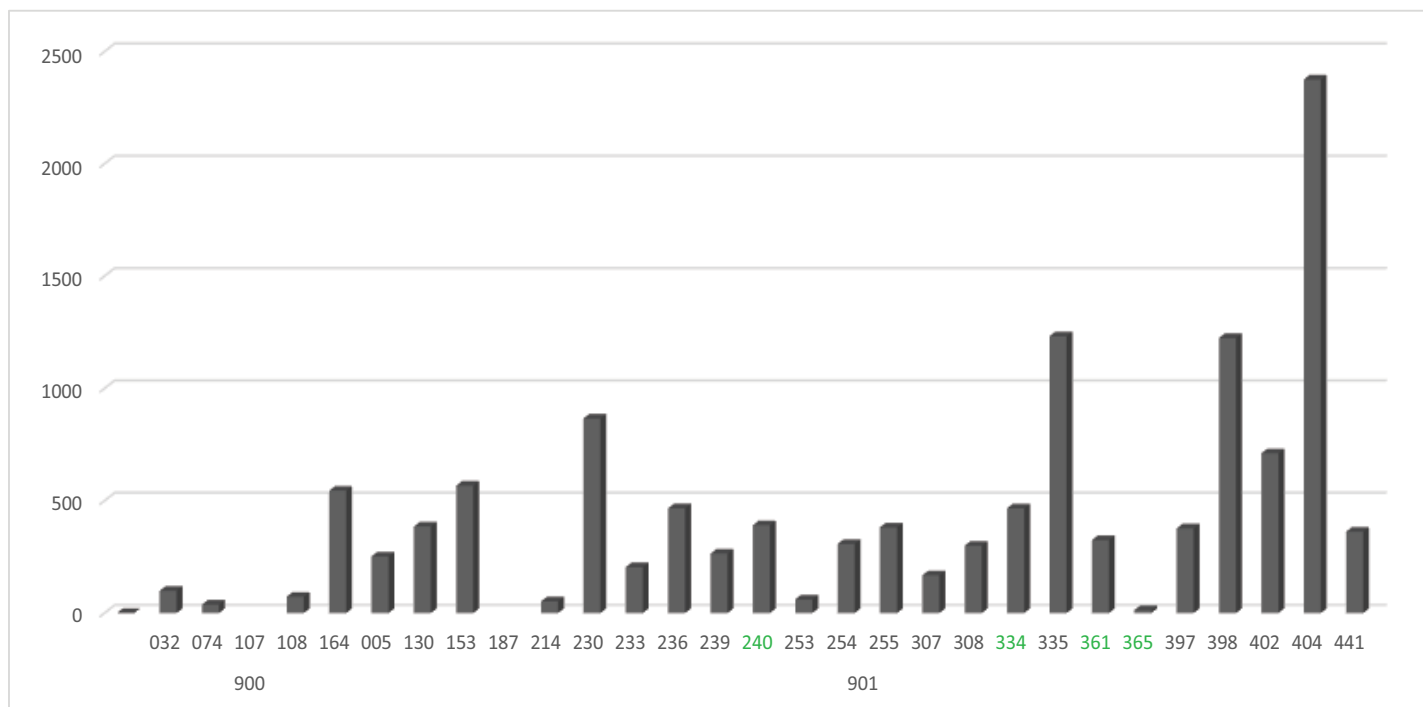


**TMS** Graphique des masses totales et répartition par section anatomique des restes osseux brûlés dans les vases-ossuaires des structures secondaires à crémation du site des Termes (en g. puis en %) (en vert, les sujets immatures)

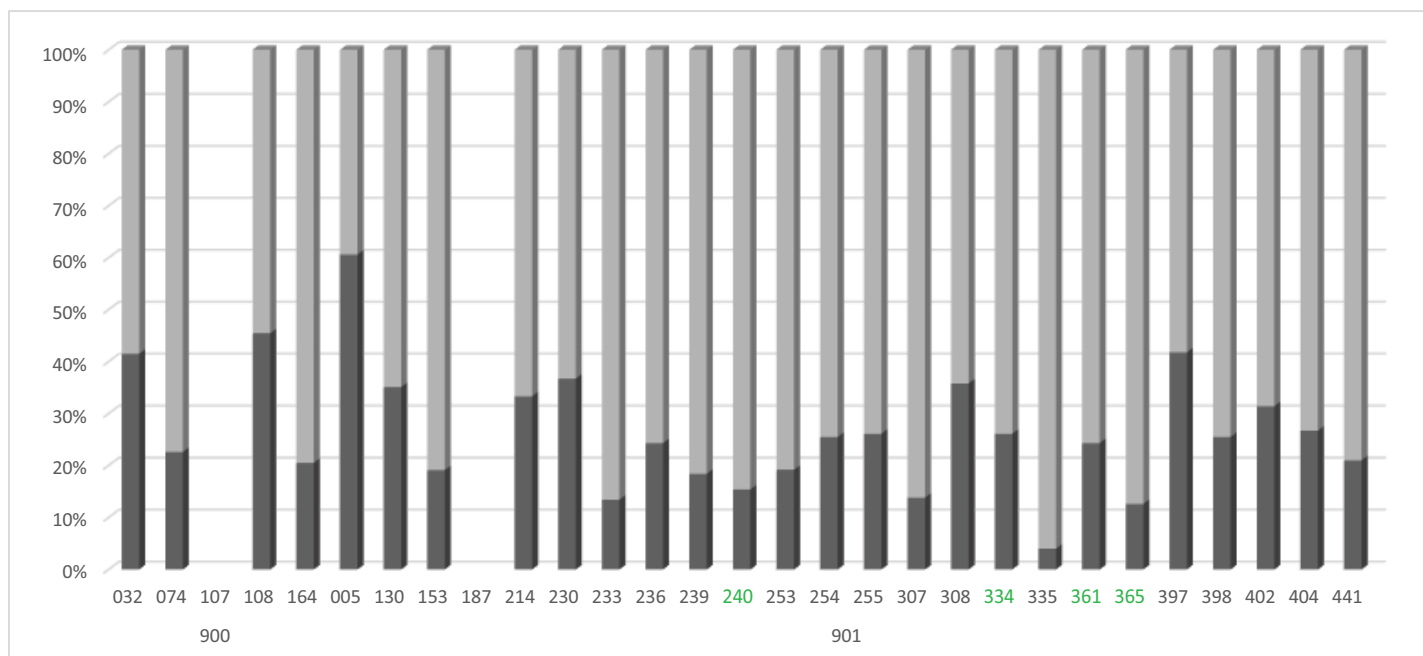
Zone	SP	Conservation	Datation proposée	Défunt			Dépôts de mobilier		Fosse
				Poids (g.)	NMI	Âge	Primaire	Secondaire	
900	032	Mauvais	Indéterminée	98,1	1	Adulte ind.	X	X	Ind.
	074	Bon	1er - IIe siècle	37,2	1	Adulte ind.	X	NON	0,65 x 0,84 m
	107	Mauvais	Indéterminée		-	-	NON	NON	0,33 x 0,75 m
	108	Mauvais	Indéterminée	71,6	1	Adulte ind.	NON	NON	0,35 x 0,45 m
	164	Mauvais	1er - IIe siècle	544,1	1	Adulte ind.	X	NON	Ind.
	005	Mauvais	Indéterminée	251,0	1	Adulte ind.	X	NON	Ind.
	130	Moyen	Indéterminée	384,5	1	Adulte ind.	X	NON	0,35 x 0,50 m
	153	Mauvais	2 <sup>e</sup> moitié du 1 <sup>er</sup> - 1 <sup>ère</sup> moitié du II <sup>e</sup> siècle	566,6	1	Adulte ind.	X	NON	Ind.
	187	Mauvais	Fin du 1 <sup>er</sup> siècle av. - II <sup>e</sup> siècle		-	-	X	NON	Ind.
	214	Mauvais	Fin du 1er av. - 1 <sup>ère</sup> moitié du 1er siècle	51,1	1	Adulte ind.	X	X	0,62 x 1,04 m
	230	Mauvais	Indéterminée	865,3	1	Adulte ind.	X	NON	Diam. 0,57 m
	233	Mauvais	Milieu du II <sup>e</sup> - milieu du III <sup>e</sup> siècle	203,7	1	Adulte ind.	X	NON	0,53 x 0,72 m
	236	Mauvais	2e quart - Fin du 1er siècle	466,1	1	Adulte ind.	X	NON	Ind.
	239	Mauvais	1er siècle	263,8	1	Adulte ind.	X	NON	0,55 x 0,80 m
901	240	Mauvais	2e quart du 1er - 1er quart du IIe siècle	390,4	1	<i>Infans I</i>	X	NON	0,50 x 0,90 m
	253	Mauvais	2 <sup>e</sup> quart - fin du 1 <sup>er</sup> siècle	59,5	1	Indéterminé	X	NON	0,46 x 0,67 m
	254	Moyen	Indéterminée	306,9	1	Adulte ind.	NON	NON	Ind.
	255	Mauvais	1er siècle	380,6	1	Indéterminé	X	X	Ind.
	307	Mauvais	1er siècle	167,5	1	Adulte ind.	X	NON	0,20 x 0,40 m
	308	Mauvais	1er siècle	299,0	1	Adulte ind.	X	NON	0,63 x 0,90 m
	334	Mauvais	1er siècle	465,2	1	<i>Infans I ou II</i>	X	NON	0,50 x 0,60 m
	335	Mauvais	1er siècle	1231,5	1	Adulte ind.	X	NON	Ind.
	361	Mauvais	1 <sup>er</sup> - Début II <sup>e</sup> siècle.	324,1	1	<i>Infans II</i>	X	NON	0,50 x 1 m
	365	Mauvais	Indéterminée	12,7	1	<i>Infans I</i>	NON	NON	Ind.
	397	Mauvais	1 <sup>er</sup> - Début II <sup>e</sup> siècle.	376,2	1	Adulte ind.	X	NON	Ind.
398	Mauvais	2e moitié du 1er - Début IIe siècle.	1224,2	1	Adulte ind.	X	NON	Ind.	
402	Mauvais	IIe siècle	710,6	1	Adulte ind.	X	X	0,54 x 0,75 m	
404	Mauvais	2e moitié du 1er siècle	2374,8	2 ?	Adulte ind.	X	NON	Ind.	
441	Moyen	IIe siècle	361,3	1	Adulte ind.	X	NON	Diam. 0,50 m	



**A.**



**B.**





Zone	SP	Conservation	Datation proposée		Défunt			Dépôt de mobilier		Fosse
					Poids (g.)	NMI	Âge	Primaire	Secondaire	Dimensions
901	004	Mauvais	Indéterminée	-		-	-	X	X	Ind.
901	006	Mauvais	Indéterminée	-		-	-	NON	NON	Ind.
901	007	Mauvais	Indéterminée	-		-	-	NON	NON	Ind.
901	008	Mauvais	Indéterminée	-		-	-	NON	NON	Ind.
901	234	Indéterminée	IIe siècle	100 - 200	207,2	1	Indéterminé	NON	X	Ind.
906	015	Mauvais	Indéterminée	-		-	-	NON	X	Ind.

Zone	SP	Âge			Sexe	ICA	IQO	Type	Position	Orientation Corps	TYPE DE SEPULTURE
900	009	Adulte	NO	NO	23,5	4,8667	Primaire individuelle	Sur le dos	N-E/S-O	Indéterminée	
	028	Adulte	NO	NO			Primaire individuelle	Sur le dos	N-E/S-O	Indéterminée	
	088	Adulte	30 - 59 ans	NO	25,9	4,8	Primaire individuelle	Sur le dos	N-E/S-O	Coffre cloué	
901	133	Immature	10 ans <sup>1/2</sup> - 12 ans <sup>1/2</sup>	-	19,4	3,1833	Primaire individuelle	Sur le dos	N-E/S-O	Coffre cloué	
	150	Adulte	NO	NO	11,7	3,4429	Primaire individuelle	Sur le dos	S-O/N-E	Indéterminée	
	160	Adulte	NO	NO	2,9	3,2222	Primaire individuelle	Sur le dos	N-E/S-O	Indéterminée	
	189	Adulte	30 - 59 ans	Homme	62,6	2,7433	Primaire individuelle	Sur le dos	N-E/S-O	Indéterminée	
	235	Immature	34 - 36 semaines	-	4,9	2,9881	Primaire individuelle	Sur le dos	N-E/S-O	Coffre cloué	
	256	Adulte	30 - 59 ans	Femme	70,8	2,5833	Primaire individuelle	Sur le dos	N-E/S-O	Coffre cloué	
	257	Adulte	30 - 59 ans	NO	22,2	2,8917	Primaire individuelle	Sur le dos	N-E/S-O	Indéterminée	
	258	Adulte	NO	NO	17,7	3,23	Primaire individuelle	Sur le dos	S-O/N-E	Indéterminée	
	267	Adulte	> 60 ans	Homme	55,3	3,035	Primaire individuelle	Procubitus	N-E/S-O	Indéterminée	
	303	Adulte	30 - 59 ans	Homme	46,5	2,7667	Primaire individuelle	Sur le côté G	S-O/N-E	Fosse en pleine terre	
	306	Adulte	NO	NO	8,5	3,375	Primaire individuelle	Sur le dos	N-E/S-O	Indéterminée	
	309	Adulte	30 - 59 ans	Homme	61,8	3,29	Primaire individuelle	Procubitus	N-E/S-O	Coffre cloué	
	310	Adulte	> 60 ans	Homme	66,4	2,53	Primaire individuelle	Sur le coté	N-E/S-O	Fosse en pleine terre	
	311	Adulte	NO	NO	22,3	2,4063	Primaire individuelle	Sur le dos	N-E/S-O	Indéterminée	
	327	Adulte	20 - 29 ans	Femme	63,0	2,8594	Primaire individuelle	Sur le dos	N-E/S-O	Fosse en pleine terre	
	400	Adulte	30 - 59 ans	Homme	51,5	2,5333	Primaire individuelle	NO	N-E/S-O	NO (Os en position secondaire)	
	415	Adulte	30 - 59 ans	NO	47,4	2,7444	Primaire individuelle	Procubitus	N-E/S-O	Indéterminée (espace vide probable)	
417	Adulte	30 - 59 ans	Femme	36,8	2,3875	Primaire multiple	Sur le côté G	N-E/S-O	Indéterminée (espace vide probable)		
418	Immature	1 mois - 8 mois <sup>1/2</sup>	-	8,5	2,2			N-E/S-O			
420	Adulte	30 - 59 ans	Femme	44,1	2,4	Primaire individuelle	Sur le dos	N-E/S-O	Indéterminée (espace vide probable)		
438	Adulte	30 - 59 ans	Homme	37,5	2,0378	Primaire individuelle	Sur le dos	N-E/S-O	Coffre cloué		
002	Adulte	30 - 59 ans	Femme	57,1	3,1452	Primaire individuelle	Sur le dos	N-E/S-O	Coffrage parallépipédique de tegulae		
003	Adulte	30 - 59 ans	Femme	84,9	2,7867	Primaire individuelle	Sur le dos	N-E/S-O	Bâtère de tegulae		
008	Immature	32-36 semaines	-	86,0	1,7967	Primaire individuelle	Sur le dos	N-E/S-O	Sépulture rupestre		
040	Adulte	30 - 59 ans	Homme	68,0	3,3533	Primaire individuelle	Sur le dos	N-E/S-O	Fosse en pleine terre		
070	Adulte	30 - 59 ans	NO	53,3	2,5067	Primaire individuelle	Sur le dos	N-E/S-O	Coffrage parallépipédique de tegulae		
106	Adulte	> 60 ans	Homme	78,4	2,4767	Primaire individuelle	Sur le dos	N-E/S-O	Coffrage parallépipédique de tegulae		
153	Adulte	> 60 ans	Homme	57,0	3,05	Primaire individuelle	Sur le dos	N-E/S-O	Fosse en pleine terre		
163	Adulte	30 - 59 ans	Homme	75,8	2,3709	Primaire individuelle	Sur le dos	N-E/S-O	Cuve maçonnée		

	Adultes	Immatures	TOTAL
Effectif	28	4	32
%	87,5	12,5	100

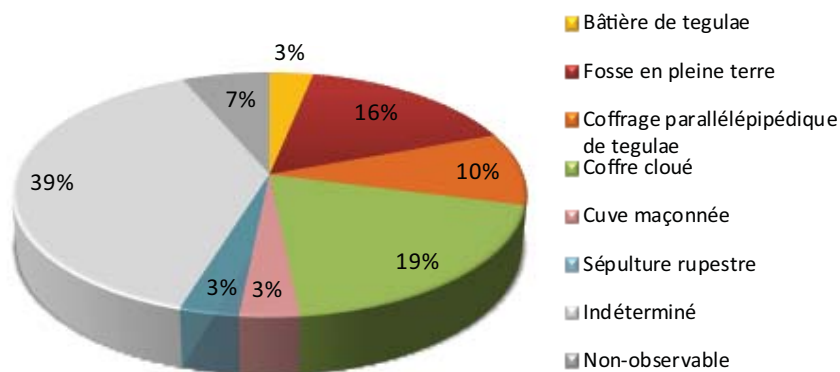
Répartition des sujets adultes par classes d'âge sur le site des Termes

Zone	Nb. individus	ICA moyen	IQO moyen
Zone 900	3	24,6	4,8
Zone 901	21	34,6	2,8
Zone 906	8	70,0	2,6
<b>TOTAL</b>	<b>32</b>	<b>42,9</b>	<b>2,9</b>

Moyenne des indices de conservation anatomique (ICA) et de qualité osseuse (IQO) pour chacun des secteurs

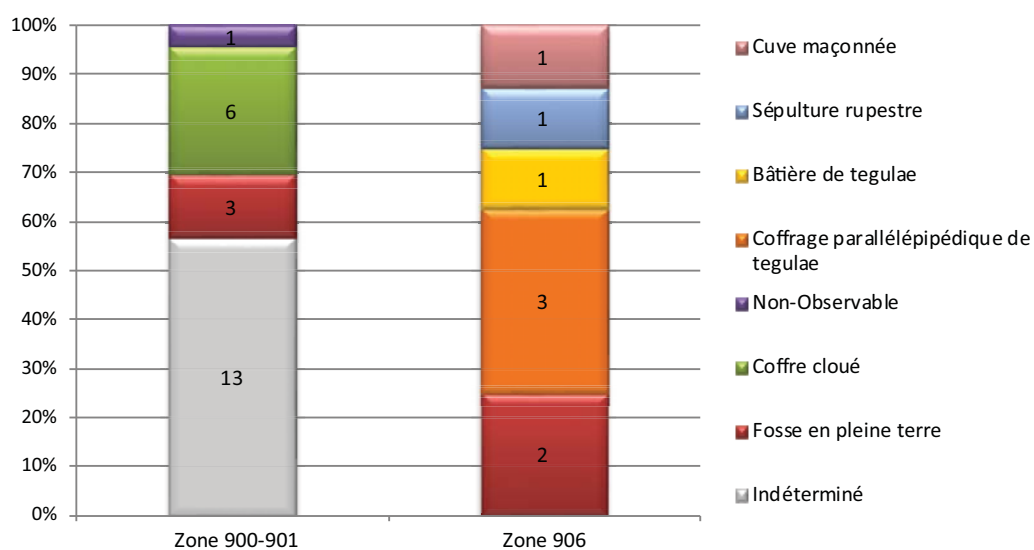
	Adultes			Immatures		
	Nb. Ind.	ICA (%)	IQO (1 à 5)	Nb. Ind.	ICA (%)	IQO (1 à 5)
Zone 900	3	24,7	4,8	0	-	-
Zone 901	18	40,5	2,8	3	10,9	2,8
Zone 906	7	67,8	2,4	1	86,0	1,8
<b>TOTAL</b>	<b>27</b>	<b>44,3</b>	<b>3,3</b>	<b>4</b>	<b>32,3</b>	<b>2,3</b>

Détail des moyennes des indices de conservation anatomique (ICA) et de qualité osseuse (IQO) selon la classe d'âge

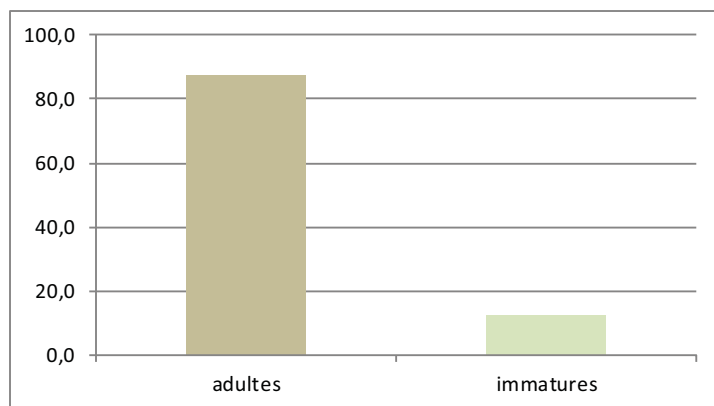


Bâtière de tegulae	Fosse en pleine terre	Coffrage parallélépipédique de tegulae	Coffre cloué	Cuve maçonnée	Sépulture rupestre	Indéterminé	Non-observable
1	5	3	6	1	1	12	2

Attribution typologique des sépultures à inhumations

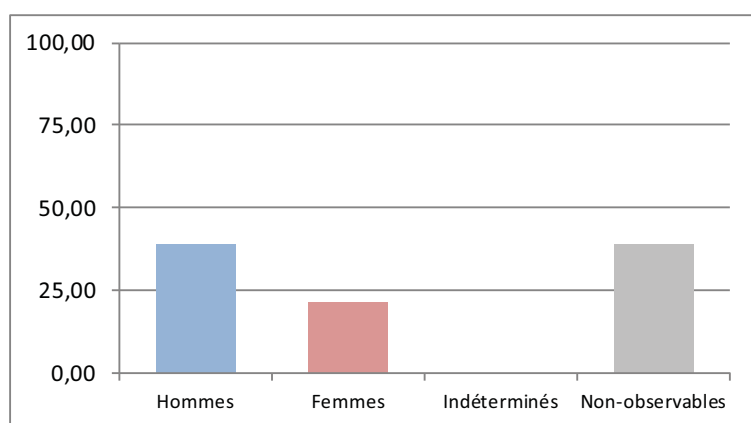


Répartition typologique des sépultures entre le nord (Zones 900-901) et la zone sud (Zone 906) (en nombre de sépulture et %)



	adultes	immatures	TOTAL
effectifs	28	4	32
%	87,5	12,5	100

A. Répartition des sujets adultes et immatures au sein des inhumations

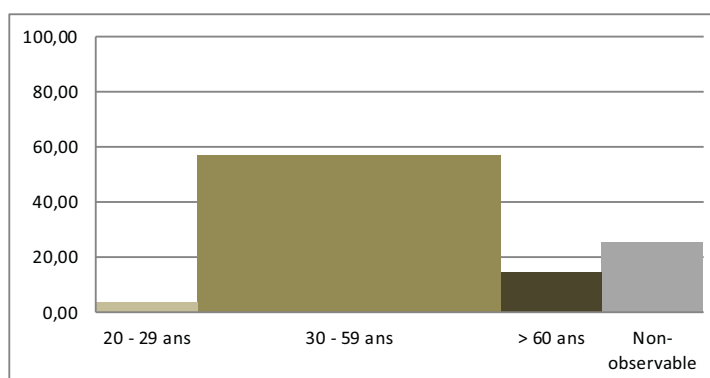


	Nb. Individus
Hommes	11
Femmes	6
Indéterminés	0
Non-observables	11
<b>TOTAL</b>	<b>28</b>

B. Diagnose sexuelle pour les sujets adultes

Zone	Sujets	Age dentaire (Moorrees 1963)	Age diaphysaire (Scheuer Black 2000)	Stade de fusion des épiphyses (Brothwell 1981)	Age intervalle	Classe d'âge (en années révolues)
906	008	NO	10 ans 1/2 - 12 ans 1/2	NO	10 ans 1/2 - 12 ans 1/2	10 ans - 12 ans
901	133	NO	34 -36 semaines	NO	34 -36 semaines	0
	235	1 mois - 8 mois 1/2	NO	NO	1 mois - 8 mois 1/2	0
	418	NO	32-36 semaines	NO	32-36 semaines	0

C. Estimation de l'âge des sujets immatures à partir des diverses méthodes appliquées lors de l'étude anthropologique



	20 - 29 ans	30 - 59 ans	> 60 ans	Non-observable	TOTAL
effectifs	1	16	4	7	28
%	3,57	57,14	14,29	25,00	100

D. Estimation de l'âge au décès des sujets adultes à partir des diverses méthodes appliquées lors de l'étude anthropologique



A.



B.



C.



**Intaille en grenat rouge-orangé avec représentation incisée de très bonne facture (SP 906 003)****(A. Lattard, D. Griziot, avec la collaboration d'A. Hermary)****Dimensions :** 15 x 8 x 1,5 mm.**État de conservation :** L'examen à la loupe révèle de nombreuses ébréchures et traces d'usures sur le pourtour de la pièce. Les deux faces (planes et polies) révèlent également de nombreuses rayures. Le motif de l'intaille présente des ébréchures sur le pourtour. L'éclat de la gemme est vif. Aucune inclusion, aucun givre, aucune cassure ou clivage n'est présent dans la gemme.**Matériau :** Grenat variété Hessonite (série Ugrandite). Dureté : 7 1/4.**Description & identification :**

L'intaille est de forme ovale et plate. Le contour est taillé en biseau. Au centre, est gravé le motif d'origine divine : Vénus Victrix. La déesse se tient debout dans une position complexe : en effet, si son visage et la partie inférieure de ses jambes sont représentés de profil, son buste nu apparaît de trois-quarts dos, et ses fesses de face. La déesse est appuyée sur une colonnette.

Le vêtement qu'elle porte est retenu de son coude gauche. Il laisse apparaître les fesses de la déesse et ne couvre que la partie supérieure de ses jambes jusqu'aux genoux. Son bras droit est étendu vers l'avant et tient un casque qu'elle regarde. Un glaive placé dans ce qui semble être un fourreau est attaché au niveau de sa hanche droite. Une lance, dont la pointe est orientée vers le haut, est placée en oblique et est appuyée contre son bras gauche sans reposer sur le sol.

Le modèle de la Vénus victorieuse est bien connu à l'époque romaine et s'inspire directement de l'Aphrodite armée grecque. Ce type se diffuse à l'époque romaine notamment sous César et Auguste, mettant en exergue dans l'exercice de leur pouvoir la filiation divine avec la déesse. Ces origines divines permettront de développer le type de la déesse armée notamment grâce aux monnaies émises au début de l'Empire dans la seconde moitié du 1<sup>er</sup> s. av. n. è. Si elle est d'abord représentée de face sur les monnaies, la déesse est, par la suite, figurée de dos au cours du 1<sup>er</sup> s. de n. è. Quelques variations sont observables dans les attributs représentés à ses côtés (bouclier, lance, fourreau, casque, palme...etc ; d'après E. Schmidt in LIMC XVI : « Venus », 211-212 et fig.196 à 198 ; 202 ; 204 à 206).

Un exemple similaire daté du I<sup>er</sup> s. représenté sur une intaille en jaspe rouge est conservé au Musée Dobrée à Nantes ; il provient du vicus portuaire de Rezé en Loire-Atlantique (Guiraud 2008, 120 et pl.XIV). Un autre exemple découvert en Tunisie témoigne également de la grande diffusion de ce type iconographique. Daté du I<sup>er</sup> s. de n. è., Vénus y est représentée dans la même posture, tenant un glaive dans sa main droite et un bouclier est appuyé contre la colonnette (Spier 1992, 102, n°246).

**Contexte de découverte :**

Cette intaille, découverte lors de la phase d'étude du squelette, provient de la sépulture SP 906 003. Celle-ci renfermait les restes d'un sujet féminin dont l'âge au décès est compris entre 30 et 59 ans. Découverte lors du lavage du crâne, qui avait alors glissé au niveau du bassin dans la sépulture, l'intaille devait originellement être située au niveau de la main et montée sur une bague (dont malheureusement aucun élément métallique pouvant confirmer cette hypothèse n'a pu être identifié). En effet, le membre supérieur droit est fléchi et ramené en amont de la cage thoracique tandis que le gauche était en extension le long du corps, la main ramenée sur le bassin. Cette dernière, perturbée par le déplacement du crâne, n'est plus en connexion et est éparpillée, entre les os iliaques, sur le sacrum et sous le crâne. L'une des phalanges a même été découverte au sein de la cavité orbitaire illustrant ainsi les perturbations taphonomiques subies par les éléments au sein de la sépulture (animaux fouisseurs ? présence d'eau ?).

Si les intailles restent des éléments de parure relativement rares dans les contextes gallo-romains, certaines ont quand même pu être découvertes avec un montage intact sur des bagues en or, en bronze ou bien en fer. Ces éléments appartiennent à la sphère des objets précieux et prestigieux, et sont porteurs, grâce à leur figuration, d'un message. La surface gravée est systématiquement placée vers la surface extérieure et pouvait ainsi servir de sceau ou de cachet.



Cliché D. Griziot, 2015 (agrandissement 20x)

**Guiraud 2008 :** GUIRAUD (H.) – Intailles et camées de l'époque romaine en Gaule, 48e supplément de Gallia, Vol.II, 2008, 198 p., 37 pl.

**Griziot 2015 :** GRIZIOT (D.) – Rapport d'expertise - intaille en grenat, Inédit, Marseille, 2015, 2p.

**Spier 1992 :** SPIER (J.) – Ancient gems and finger rings, Catalogue of the collections, The J. Paul Getty Museum, Malibu, California, 1992, 184 p.

**LIMC :** Lexicon Iconographicum Mythologiae Classicae (LIMC), Artemis Verlag, (Zürich, München, Düsseldorf), XVI, Vol.1 et 2, 1981-1999.

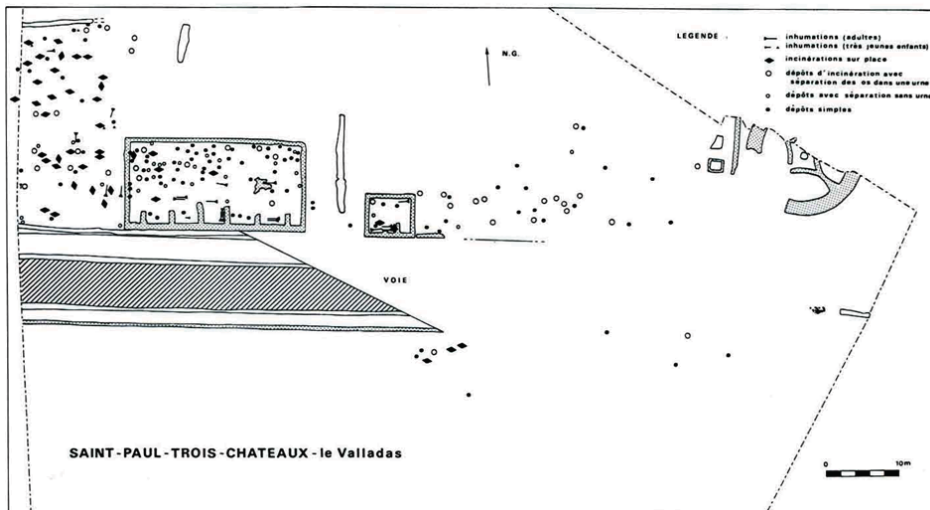
**PARTIE IV**  
**DES ESPACES ET PRATIQUES FUNÉRAIRES À L'IDENTITÉ DES DÉFUNTS**  
**DE LA CIVITAS DE FORUM IULII :**  
**UNE ÉTUDE DE CAS SUR LA DIMENSION SOCIALE DE L'ARCHÉOTHANATOLOGIE**

---

**CHAPITRE 9 – DES ESPACES POUR LES DÉFUNTS**

- Planche 9-01** Des voies bordées de monuments à Nîmes, Lyon et Fréjus  
**Planche 9-02** Coexistence des zones funéraires et artisanales  
**Planche 9-03** Les bornes de limites des concessions funéraires mises au jour à *Forum Iulii*  
**Planche 9-04** Évolution des concessions funéraires mises au jour à Forum Iulii  
**Planche 9-05** Stèles funéraires de grès jaune présentant le motif de la *dextrarum iunctio*  
**Planche 9-06** Stèle funéraire du Pauvadou 3 et monuments dégagés sur le site de Saint-Lambert 1980

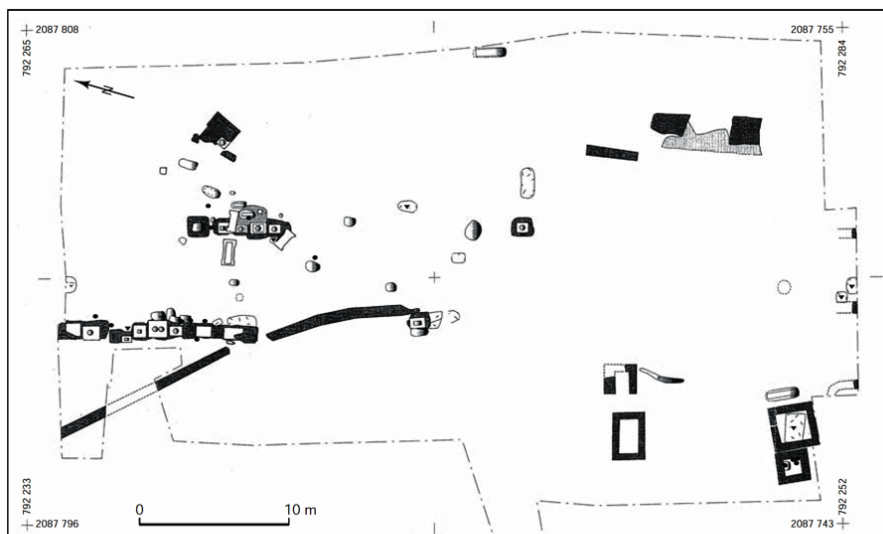




Plan de l'ensemble funéraire du Valladas à Saint-Paul-Trois-Châteaux  
(D'après Bel et al. 2002, 49; repris dans Blaizot 2009)

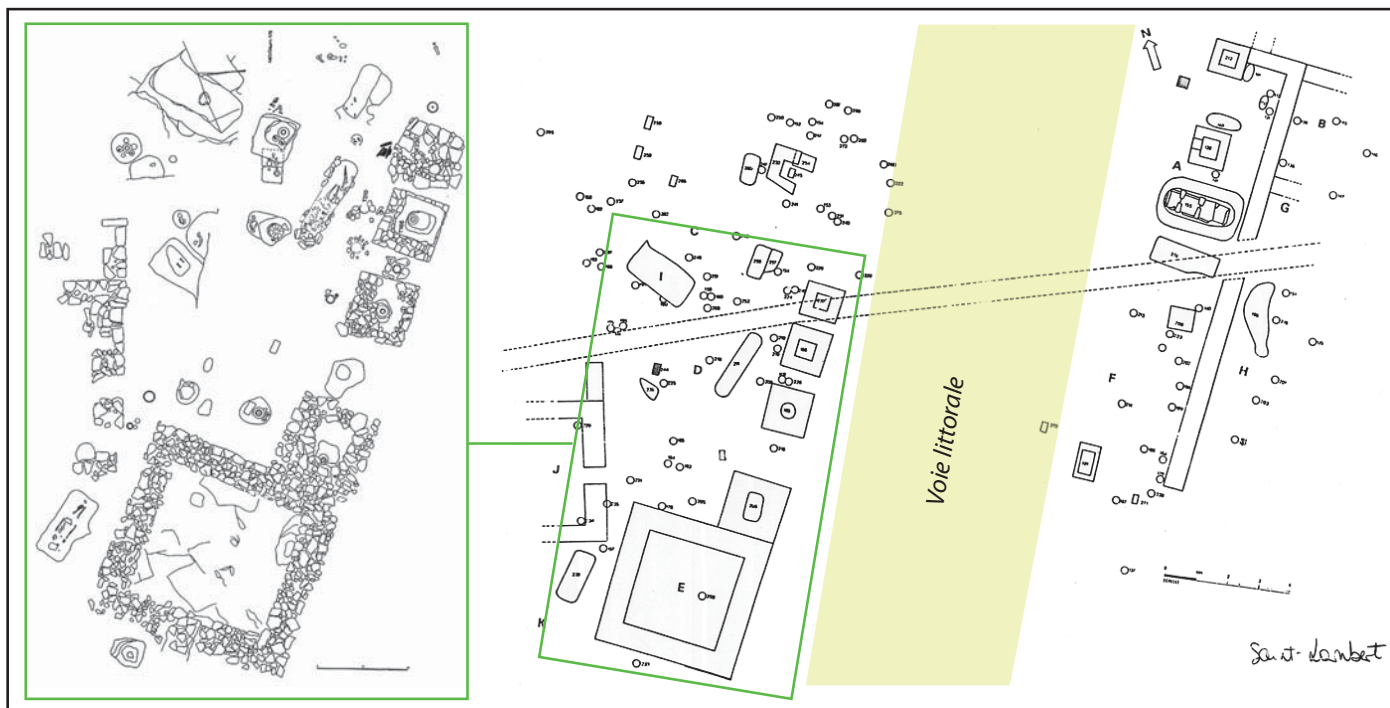
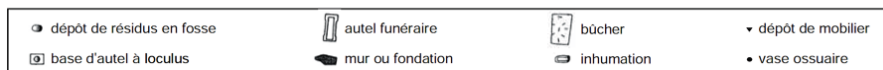
Plan de l'ensemble funéraire de la Contrescarpe, rue Pierre Audry à Lyon

(Relevé : J.-L. Gisclon (INRAP);  
DAO : C. Plantevin (INRAP);  
D'après Tranoy et al. 2009, 292, fig. 206)



Plan du secteur II de l'ensemble funéraire de Saint-Lambert 1980 et détail des édicules alignés le long de la voie littorale

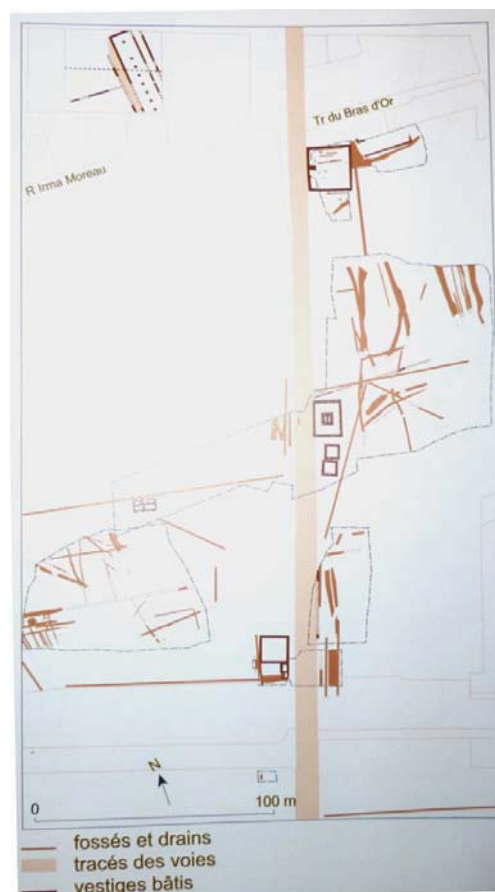
(Relevé : J.-P. Brun, I. Béraud, C. Gébara 1984-1985)






Plan de l'ensemble funéraire du Quai Arloing à Lyon

(Relevé : L. Tranoy, Université de La Rochelle;  
DAO : C. Plantevin, INRAP;  
D'après Tranoy et al. 2009, fig. 203)



Plan des zones funéraires de la nécropole méridionale à Aix-en-Provence

(Relevé et DAO : N. Nin et J. Weiss;  
D'après Nin et al. 2006, fig.111)




Vue de l'atelier de potier du Pauvadou 1 actif au cours du 1er siècle, alors que les parcelles autour accueillent une occupation funéraire

Clichés : D. Brentchaloff, 1979

**Coexistence des zones funéraires et artisanales**

D'après Blaizot 2009, Tranoy et al. 2009 et Fonds SDAV (C. Gébara)



**A.** Borne ST 97 mise au jour sur le site du Pauvadou 3 entre les enclos M et N (mur sud de l'enclos N)

Cliché SDAV

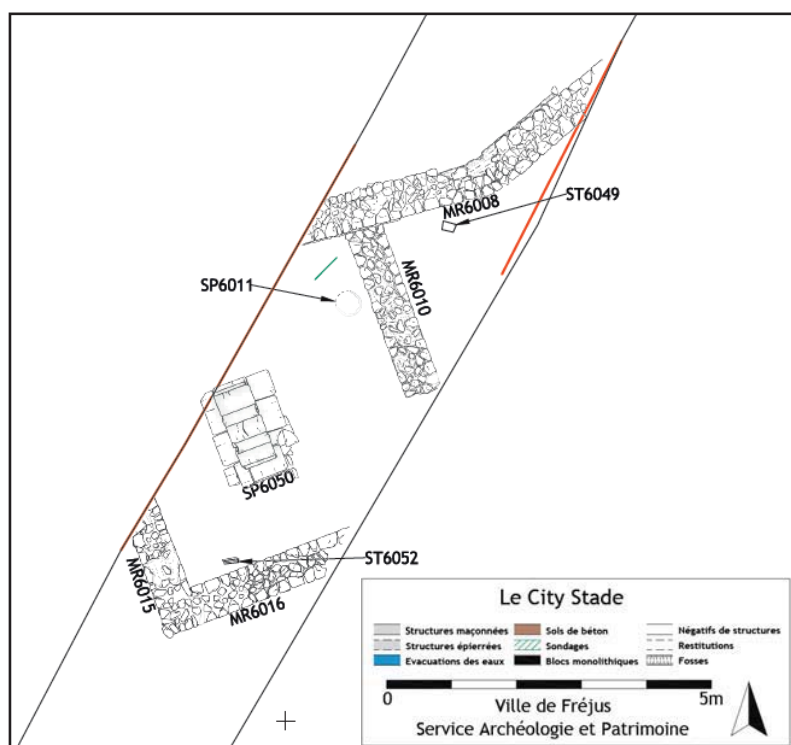
**B.** Borne ST 191 mise au jour sur le secteur II du site de Saint-Lambert 1980

Cliché SDAV



**C.** Borne ST 221 mise au jour sur le secteur II du site de Saint-Lambert 1980

Cliché SDAV



**D.** Plan de l'enclos funéraire et des sépultures mis au jour lors de l'opération préventive City Stade en 2015

(enjaune la borne ST 6049)

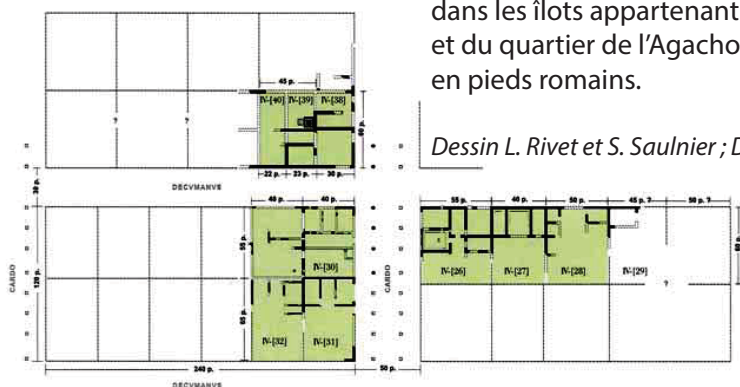
Extrait de Gaillard 2015, fig. 35 (SPAVF)

**E.** ST 6049 : Bloc de grès rose (borne de concession ?)

Extrait de Gaillard 2015, fig. 45 (SPAVF)



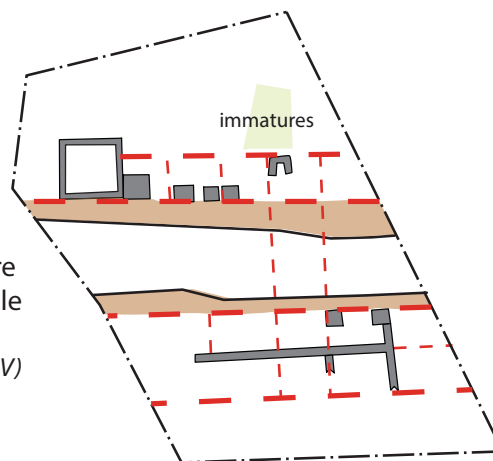
**A.** Schéma de restitution du découpage parcellaire dans les îlots appartenant au réseau B du Clos de la Tour et du quartier de l'Agachon. Les modules sont indiqués en pieds romains.



*Dessin L. Rivet et S. Saulnier ; D'après Rivet et al. 2000, 412*

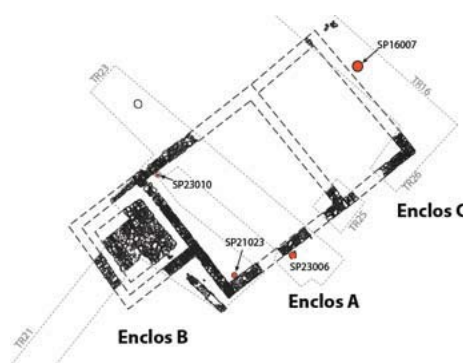
**B.** Schéma de restitution du découpage parcellaire et des concessions funéraires le long de la voie littorale

*DAO : A. Lattard ; D'après plan F. Laurier et C. Gébara (SDAV)*



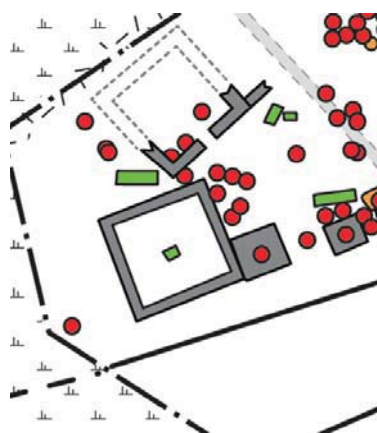
### Les enclos

**C.** Plan des enclos funéraires dégagés sur le site de Sainte-Croix/Entrée Est 2015



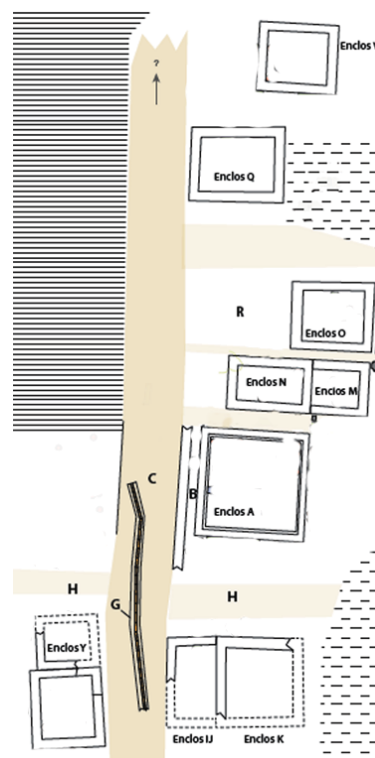
*D'après Gaucher 2016 (SPAVF)*

**D.** Plan des enclos funéraires dégagés sur le site de Saint-Lambert 1980




*Plan C. Gébara et F. Laurier (SDAV)*

**E.** Plan des enclos funéraires dégagés sur le site du Pauvadou 3



*Plan C. Gébara et F. Laurier (SDAV)*




A. Stèle funéraire de Nicia

B. Stèle funéraire de Lulia Epicarpia


C. Stèle funéraire de Pétronia Posilla

D. Stèle funéraire de Satia Maxsuma



**Stèles funéraires de grès jaune présentant le motif de la *dextrarum iunctio***

Clichés G. Réveillac (A) et C. Durand (B, C et D) Photothèque AMU-CCJ-CNRS ; D'après Gascou, Janon 1985 et Lemoine 2013



**A.** Stèle funéraire du Pauvadou 3 comportant l'inscription DM (*Diis Manibus*) et contexte de découverte

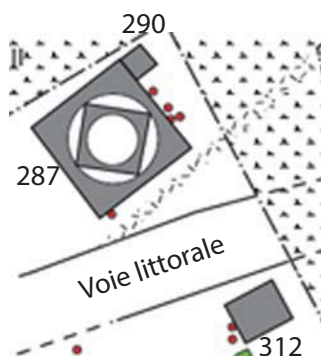
Cliché SDAV



**Les monuments funéraires de Saint-Lambert 1980 (secteur III)**

**B.** Monument ST 287 en cours de fouille

Cliché SDAV



**C.** Monument ST 290 en cours de fouille  
Cliché SDAV



**D.** Monument ST 312 en cours de fouille  
Cliché SDAV

**PARTIE IV**  
**DES ESPACES ET PRATIQUES FUNÉRAIRES À L'IDENTITÉ DES DÉFUNTS**  
**DE LA CIVITAS DE FORUM IULII :**  
**UNE ÉTUDE DE CAS SUR LA DIMENSION SOCIALE DE L'ARCHÉOTHANATOLOGIE**

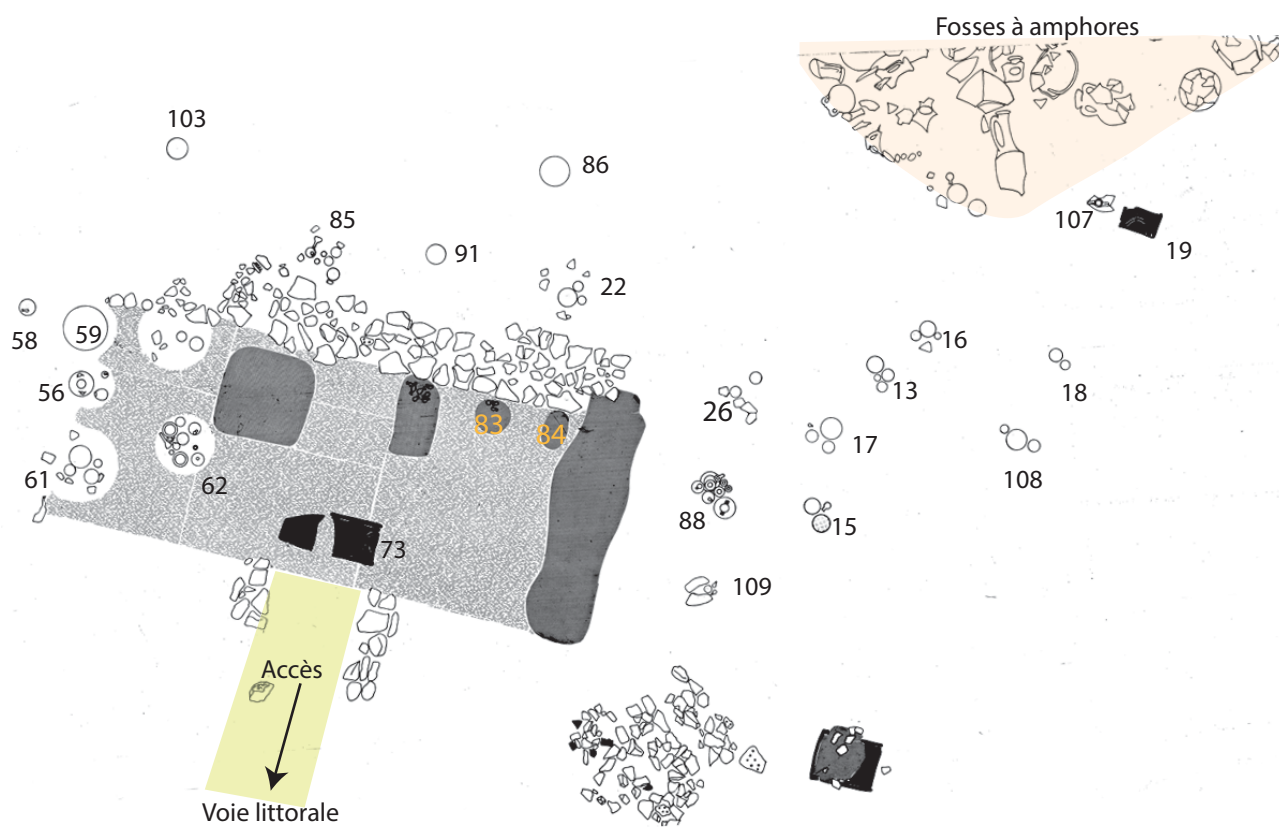
---

**CHAPITRE 10 – LES PRATIQUES FUNÉRAIRES**

- Planche 10-01** Les aires de crémation du site de Saint-Lambert 1980
- Planche 10-02** Exemples des tombes-bûcher découverts sur les sites de *Forum Iulii* et de *Forum Voconii*
- Planche 10-03** L'exceptionnelle fosse-bûcher FS 1124 du site de la Grande Pièce à *Matavo*
- Planche 10-04** Fragments des lits funéraires en os ouvragé identifiés à Saint-Lambert 1980 et 2006
- Planche 10-05** Objets brûlés avec le corps du défunt
- Planche 10-06** Sélection des restes de faune déposés dans les sépultures du site des Termes
- Planche 10-07** Sélection des restes de faune déposés dans les sépultures du site de Saint-Lambert 2006
- Planche 10-08** Exemples des trois principaux types de coffrage rencontrés dans les structures secondaires
- Planche 10-09** Exemples des deux modes de dépôts des restes osseux rencontrés dans les structures secondaires
- Planche 10-10** Exemples de dépôts secondaires
- Planche 10-11** D'autres structures présentes au sein des espaces funéraires : les fosses non sépulcrales
- Planche 10-12** Approche typologique des dispositifs funéraires de *Forum Iulii* à *Forum Voconii*
- Planche 10-13** Approche typologique des dispositifs funéraires de *Forum Iulii* à *Forum Voconii*
- Planche 10-14** Des dispositifs variés spécifiques aux sujets immatures
- Planche 10-15** Quelques exemples de dépôts de mobilier dans les inhumations de *Forum Iulii* et *Forum Voconii*
- Planche 10-16** Quelques exemples de dépôts de mobilier dans les inhumations de sujets immatures de *Forum Iulii* et *Forum Voconii*
- Planche 10-17** Proportions d'inhumations relevées sur les principaux sites dans la région et présentation d'une adaptation locale
- Planche 10-18** Traitement du mobilier



**A et B.** Deux aires de crémations individuelle mises au jour dans le secteur II (SP 176-177 et 137)



**C.** Aire commune de crémation dégagée sur le site de Saint-Lambert 1980. Les niveaux 83 et 84 correspondent à des utilisations successives de l'aire (raclage des résidus contre la paroi nord ?).

**Les aires de crémation du site de Saint-Lambert 1980**

*Clichés SDAV et dessin C. Gébara, I. Béraud et J.-P. Brun*





**A.** Tombe-bûcher SP 1010 du site de Saint-Lambert 2006 :  
couverture et résidu de crémation sur  
le fond de fosse avec les restes osseux du défunt  
(Cliché SPAVF)




**B.** Tombe-bûcher SP 294 du site de  
Saint-Lambert 1980 :  
aménagement de tegulae  
contre la paroi (couverture ?)  
(Cliché SDAV)




**C.** Tombe-bûcher d'un sujet immature du site  
des Termes (SP 906 064) : les résidu ont été  
remaniés : ils sont déposés et couverts en partie  
par des fragments de *dolium*  
(Cliché SDAV - F. Martos)



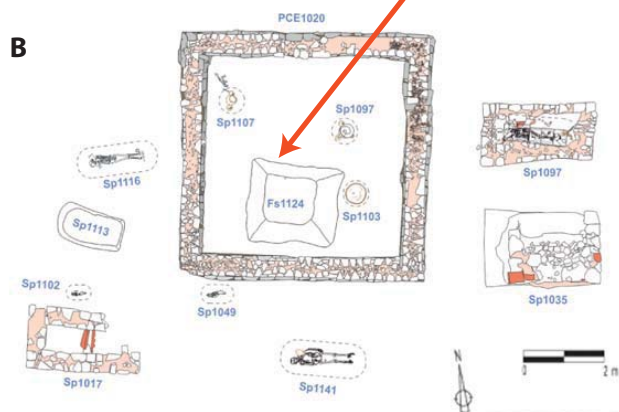
**D.** Dépôts de mobilier situés au sommet de la couche  
de résidu de la tombe-bûcher SP 121 du Pauvadou 3  
(Cliché SDAV)



**E.** Dépôts de mobilier situés au sommet de la couche  
de résidu de la tombe-bûcher SP 906 143 des Termes  
(Cliché SDAV - F. Martos)



**A.** Vue depuis le nord de l'espace funéraire de la Grand' Pièce  
Cliché M. Valente (CAV), 2010




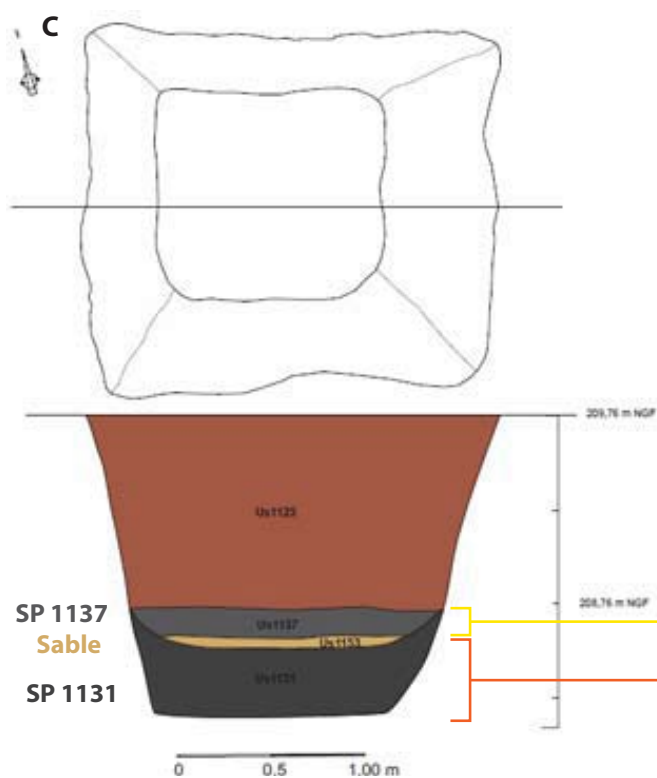
**B.** Plan général des vestiges de l'espace funéraire  
DAO: M. Valente, P. Aycard, E. Henrion 2010;  
D'après Valente et al., à paraître, fig. 13

**C.** Plan et coupe de la FS 1124 (SP 1131 et 1137)  
DAO: M. Valente (CAV), 2010


**D.** Fosse-bûcher, vue depuis le sud. Couche de crémation de SP 1131  
Cliché M. Valente (CAV), 2010

Bordure nord de la voie « Aurélienne »

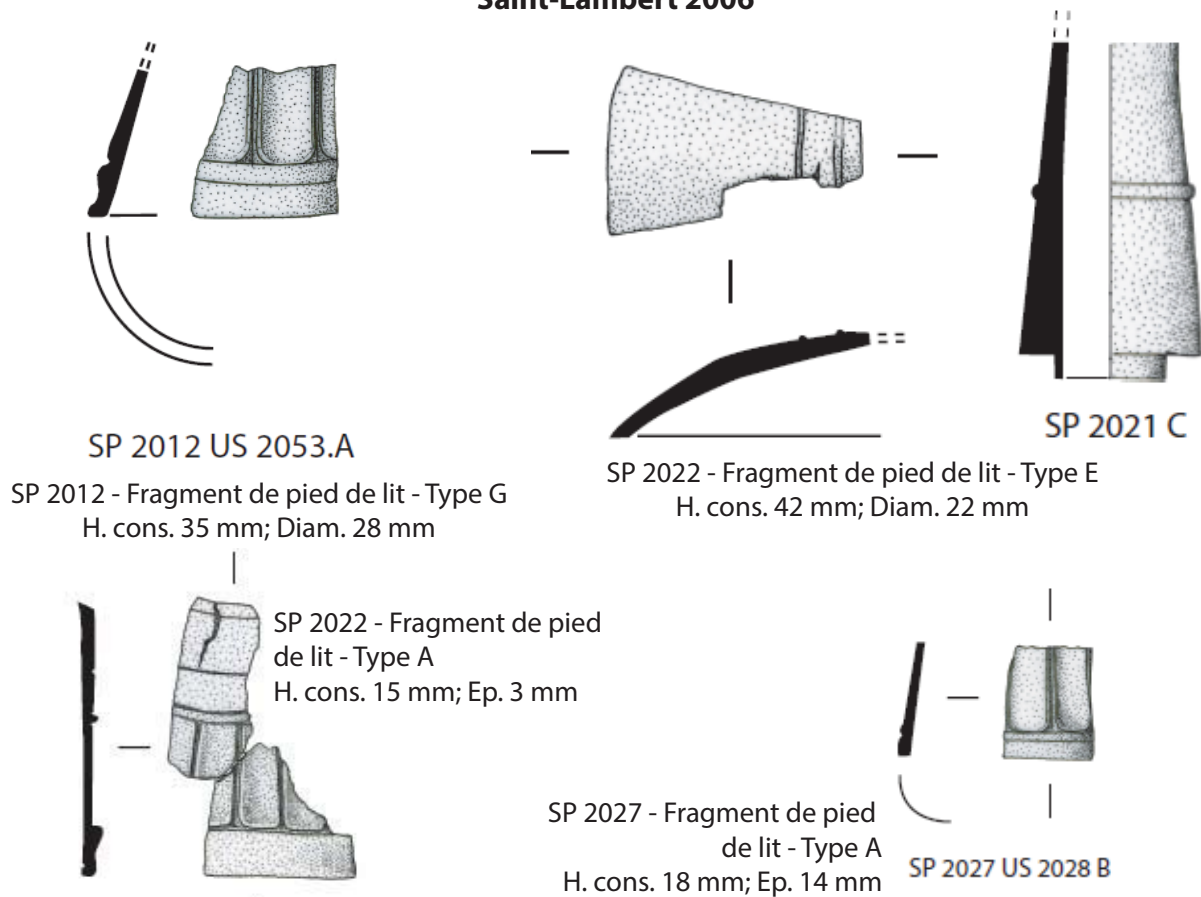
**E.** Couche de sable scellant SP 1131 en cours de fouille  
Cliché M. Valente (CAV), 2010



**Saint-Lambert 1980**



**Saint-Lambert 2006**



**Fragments des lits funéraires en os ouvragé identifiés à Saint-Lambert 1980 et 2006**

*D'après les fiches inventaires C. Gébara et clichés CCJ-CNRS ; dessins et DAO : Y. Lemoine*

Les balsamares brûlés : une place à part sur les bûchers



SL06 - SP 3073

SL06 - SP 2020

SL06- SP 3018



Site de STL80  
Cliché M. Orfila, 2018

Balsamares en verre ayant subi les flammes du bûcher  
Clichés S. Fontaine, DRASSM (D'après Fontaine 2012)



STL80 -SP 49

Balsamares céramique  
Clichés CCJ-CNRS, AMU



STL80 - SP 247  
Balsamares en céramique et clous dans le résidu,  
à proximité du vase-ossuaire  
Cliché SDAV

Autres dépôts brûlés : quelques exemples



TMS - SP 906 105  
Monnaie dans le résidu  
de la tombe-bûcher  
Cliché F. Martos, SDAV

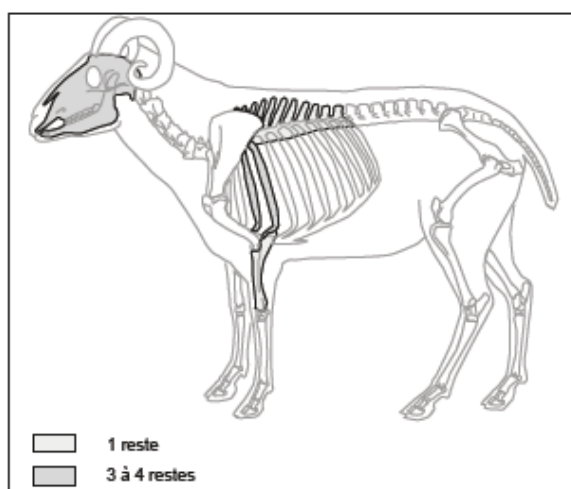
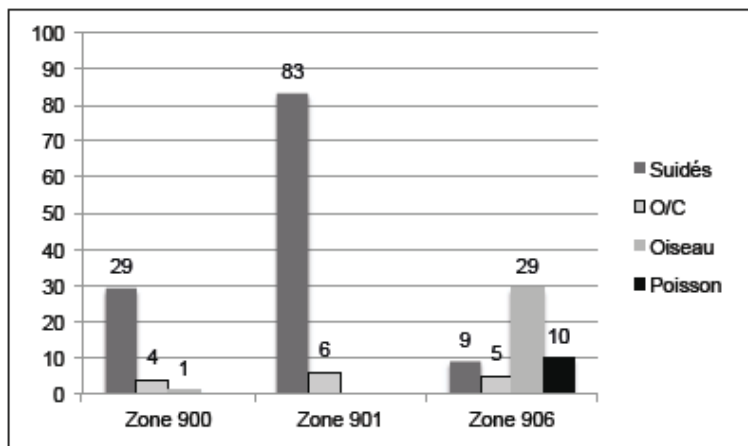


TMS - SP 906 079-087  
Monnaie dans le résidu  
de la tombe-bûcher  
Cliché C. Plé, CAV

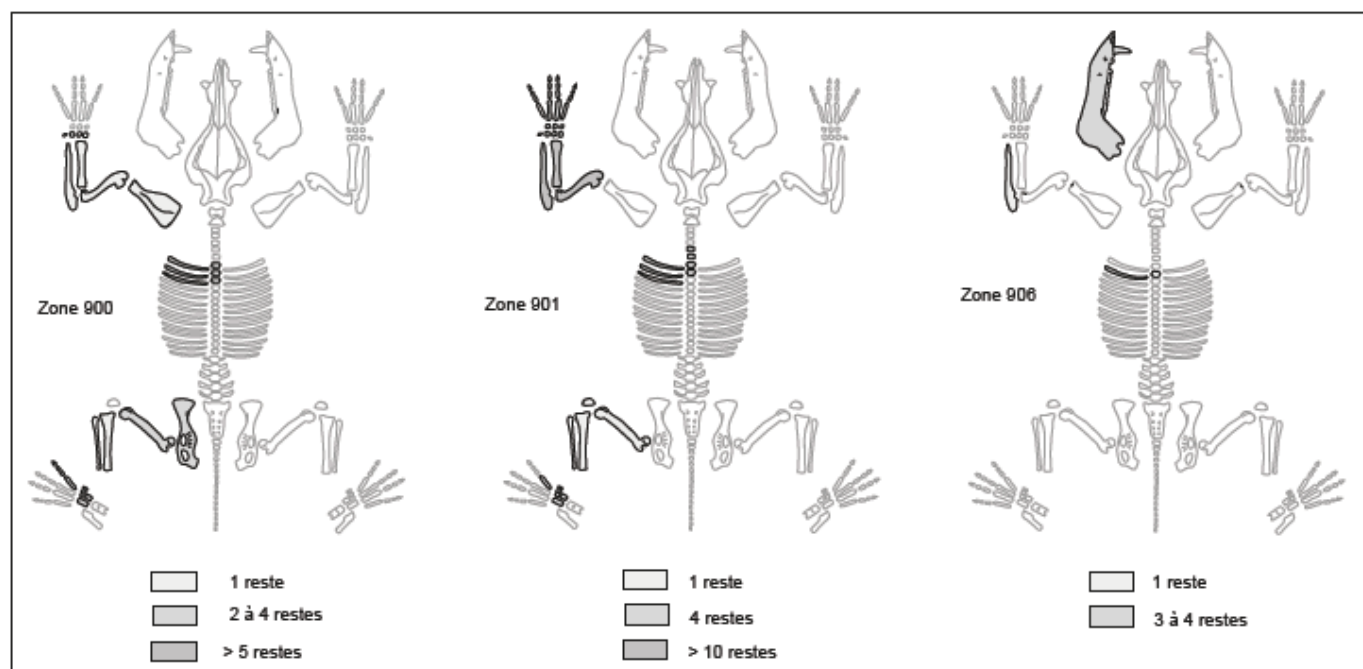


TMS - SP 901 138  
Fragments d'amphorette brûlés  
Cliché C. Hussy, SRA-PACA, 2018

Distribution des espèces identifiées par zone



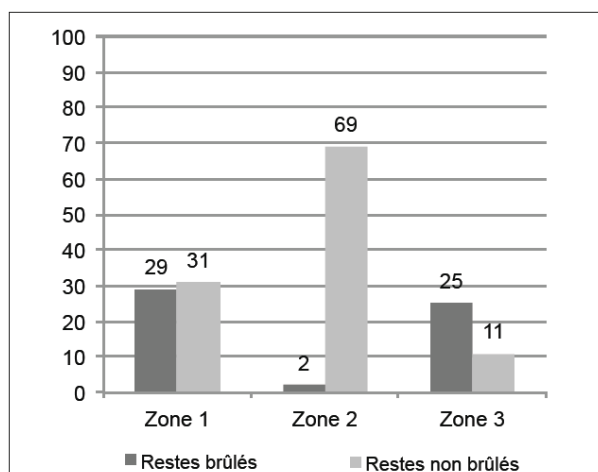
Sélection des restes d'ovins-caprins par segments anatomiques pour la zone 906



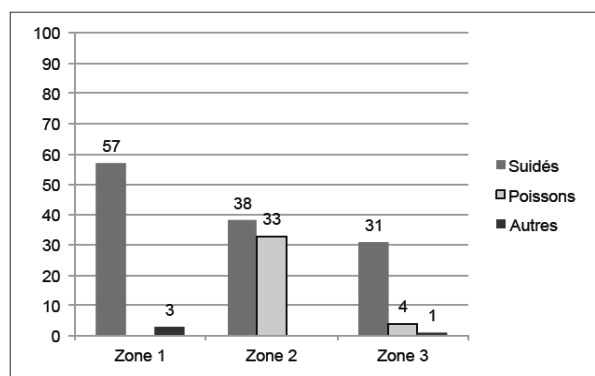
Sélection des restes de suidés par segments anatomiques et par zone

**Sélection des restes de faune déposés dans les sépultures du site des Termes**

Etude et DAO : M. Leguilloux ; D'après Leguilloux 2017, fig. 2, 3 et 4.



Distribution des restes brûlés et non-brûlés par zone



Distribution des espèces identifiées par zone


Zone 1 N° Sépulture (US)	Espèce	NRB	NRNB	PO
SP 1003 (US 1115)	Porc	3		2
SP 1008 (US 1095)	Porc	3		2
SP 1010 (US 1073)	Porc		4	4
SP 1019 (US 1160)	Porc	23	14	36
SP 1024 US 1098	Porc		1	5
SP 1042 US 1034 (B)	Capriné		1	6
SP 1049 (US 1146 (centre))	Porc		4	5
SP 1066	Porc		5	8
SP 1141 (US 1140)	Lagomorphe		2	2
<b>Total NRB/NRNB/PO</b>		<b>29</b>	<b>31</b>	<b>70</b>
Zone 2 N° Sépulture (US)	Espèce	NRB	NRNB	PO
SP 2009 (US 2048)	Oiseau		2	2
SP 2040 (US 2045)	Porc		11	30
	Poisson		33	2
SP 2049 (US 2050)	Porc		1	2
SP 2010 (US 2036)	Poule		12	6
SP 2020 US 2032	Porc		10	6
SP 2022 US 2023	Porc	1		2
SP 2056 (R9)	Porc	1		3
<b>Total NRB/NRNB/PO</b>		<b>2</b>	<b>69</b>	<b>53</b>
Zone 3 N° Sépulture (US)	Espèce	NRB	NRNB	PO
SP 3010 (US 3095)	Porc		5	2
	Porc	8		19
SP 3018 (US 3125)	Poisson	4		1
	Oiseau	1		1
SP 3023 (US 3054/US 3096)	Porc		4	10
SP 3033 (US 3101)	Porc	3		6
SP 3035	Porc		2	3
SP 3073 (US 3047)	Porc	3		2
SP 3092 (US 3018)	Porc	3		35
SP 3143 (US 3144)	Porc	3		3
<b>Total NRB/NRNB/PO</b>		<b>25</b>	<b>11</b>	<b>82</b>
<b>Total général</b>		<b>56</b>	<b>111</b>	<b>205</b>

Résumé des découvertes, nécropole de Saint-Lambert


(NRB : nombre de restes brûlés, NRNB : nombre de restes non brûlés

PO : poids des ossements en g)

**A. Les coffrages de tuiles : une particularité du site de Saint-Lambert 1980**



**B. Les dépôts en amphores : une particularité régionale ?**

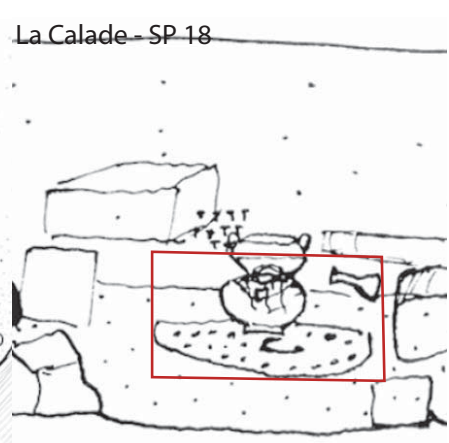
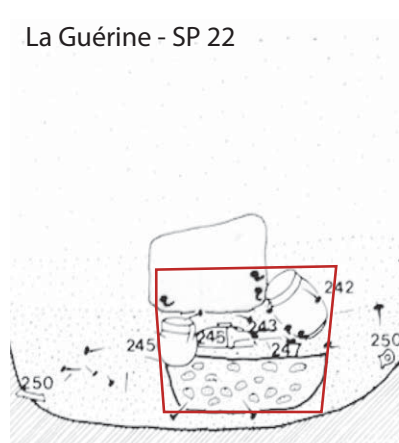



**C. Les coffres de grès**




Exemples des trois principaux types de coffrage rencontrés dans les structures secondaires  
Clichés SDAV ; Dessins G. Bérard (Bérard 1980).

**A. Les différents type de contenants**



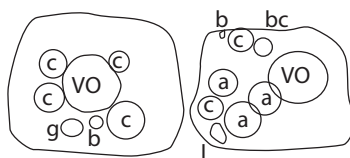
**B. Les dépôts de résidu**



**Exemples des deux modes de dépôts des restes osseux rencontrés dans les structures secondaires**  
Clichés SDAV, SPAVF et P. Bailet ; Dessins G. Bérard (Bérard 1961 et 1980).



**A. Prédominance des dépôts de cruches**



VO: vase-ossuaire (=défunt)  
 c : cruche  
 g : gobelet (verre)  
 b : balsamaire  
 a : assiette  
 L : lampe  
 bc : bol/coupe



TMS - SP 900 209 (fin 1er/début IIe siècle)  
 Dépôts de mobilier contre le vase-ossuaire,  
 sur le résidu de crémation.  
 Cliché F. Martos, SDAV

TMS - SP 906 105 (Seconde moitié du IIe siècle)  
 Dépôts de mobilier autour du vase-ossuaire,  
 sur le résidu de crémation.  
 Cliché F. Martos, SDAV



TMS - SP 906 108  
 Cruche obturée par un jeton.  
 Cliché C. Plé, CAV

PAU - SP 89  
 (Seconde moitié du Ier siècle)  
 Dépôts de mobilier dans l'amphore  
 Cliché SDAV



**B. Un cas particulier : des vases partiellement brûlés en dépôt secondaire**




STL80 - SP 49 et TMS - SP 900 209 et SP 901 361  
 Balsamaire(s) dans le vase-ossuaire au contact des restes osseux  
 du défunt.  
 Clichés SDAV et A. Lattard, 2016

**C. Un cas particulier : des vases partiellement brûlés en dépôt secondaire**



TMS - SP 901 138, 901 163 et 139  
 Gobelet en céramique modelée comportant noirci par une forte exposition à la chaleur  
 Clichés C. Hussy, SRA-PACA, 2018



**A, B et C.** Structures annexes mises au jour sur le site des Termes dans la zone 901 (SP 901 240, 901 130 et 901 365).

(Clichés SDAV - F. Martos)

**D, E et F.** Structures annexes mises au jour sur le site de Richeaume XIII (Clichés F. Mocchi)



**G.** Fosse contenant les amphores, fonctionnant avec l'aire commune de crémation SP 92 (Clichés SDAV)



**H et I.** Inhumation du chien identifié sur le site des Termes (SP 901 439) et celle découverte sur le site de la Butte à Lyon (Clichés SDAV-F. Martos et F. Blaizot, INRAP ; D'après Bel et al. 2009a, fig.70)

**A. Des dispositifs en tuiles précoces : coffrages parallélépipédiques et bâtières sur les site de *Forum Iulii***



PAU - Coffrage parallélépipédique

STL 80 - SP 155 (début 1er siècle)  
et PAU - SP 153 et 156 (IIe siècle)

*Clichés SDAV*

STL 80 - Coffrage parallélépipédique

PAU - Bâtière de tuiles

**B. Appropriation locale des dispositifs du 1er siècle à *Forum Voconii* ?**



TMS - SP 906 002 et 003  
Coffrage parallélépipédique et bâtière  
de tuiles «classiques»

*Clichés F. Martos, SDAV*


TMS - SP 906 008 et 163  
Coffrage parallélépipédique  
simple cimenté au niveau de la couverture et  
coffrage parallélépipédique large cimenté sur les parois

*Clichés F. Martos, SDAV*



**A. Le monopole des dispositifs en tuiles sur le site du Pauvadou 3 à *Forum Iulii***

*Clichés SDAV*



**B. Un sarcophage de grès sur le site de saint-Lambert 1980 à *Forum Iulii***



STL 80 - SP 181 (début 1er siècle)

*Clichés SDAV*



Coffres de grès découverts sur les espaces funéraires de *Forum Iulii* et *Forum Voconii*, présentés lors de l'exposition « Sur les rivages du Styx » en 2018 à l'Abbaye de la Celle

*Cliché M. Orfila, 2018*



STL 80 - SP 244  
Sous une coupe céramique



STL 80 - SP 240  
Sous une coupe céramique



STL 80 - SP 258



Clichés SDAV

PAU - SP 41  
Enchytrisme

Clichés SDAV



Amphore restaurée et exposée à l'Abbaye de la Celle  
« Sur les rivages du Styx »  
Cliché M. Orfila, 2018

TMS - SP 901 233



Cliché F. Martos, SDAV



STL 80 - SP 60 (début 1er siècle)  
 Nombreux balsamaires en verre dans le coffre de tuiles, détruit.  
 Cliché SDAV



PAU - SP 92  
 Dépôts rassemblés aux pieds  
 du défunt  
 Cliché SDAV

STL 85 - SP 274 (début 1er siècle)  
 Nombreux balsamaires en verre  
 déposés autour du corps du défunt  
 Cliché SDAV



TMS - SP 906 003  
 Dépôts rassemblés aux pieds de la défunte  
 Cliché F. Martos, SDAV



TMS - SP 906 008  
 Dépôts de cruches  
 Cliché F. Martos, SDAV



TMS - SP 901 256  
 Dépôts de mobilier  
 Clichés F. Martos, SDAV



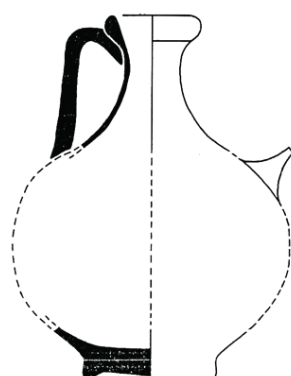
Clochettes de *tintinnabulum*



STL80 - SP 232  
Cliché SDAV



STL80 - SP 245  
Clochette sous le BCF et balsamaire, bracelet et pendentif  
en dent de sanglier autour du BCF  
Clichés SDAV et CCJ-CNRS



PAU - SP 24  
Biberon en céramique  
Dessin : C. Gébara



PAU - SP 125  
Biberon en verre  
Dessin : C. Gébara



STL80 - SP 307  
Figurine de terre cuite (*togatus*)  
Clichés CCJ-CNRS ; Dessin : C. Gébara



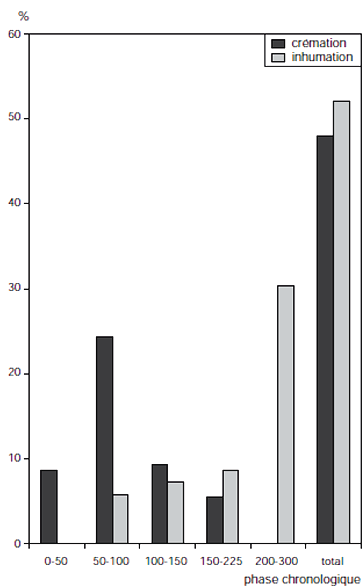
SL06 - SP 2066  
Dépôts de balsamaire  
Cliché SPAVF



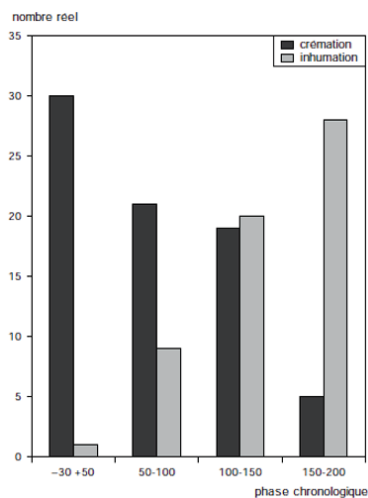
SL06 - SP 2060  
Dent dans la mâchoire  
et balsamaire en céramique  
Cliché SPAVF



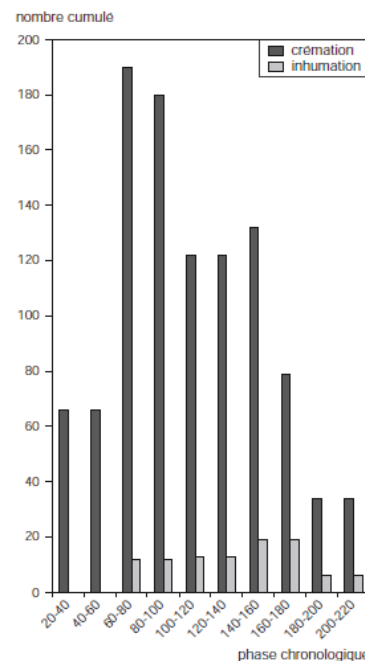
TMS - SP 901 235  
Dépôts de balsamaire autour du défunt  
Cliché F. Martos, SDAV



La Favorite  
(Lyon)

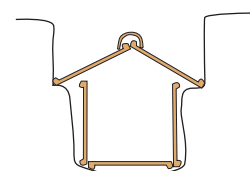


Sainte-Barbe  
(Marseille)



Valladas  
(Saint-Paul-Trois-Châteaux)

**A. Diagrammes des inhumations et des crémations sur les principaux sites de la région**  
(DAO : V. Bel et F. Blaizot, Inrap; d'après Bel et al. 2009a, fig.5, 6 et 9)



Proposition de restitution du profil  
(Hypothèse et DAO : A. Lattard ; D'après M. Valente et al. à paraître)

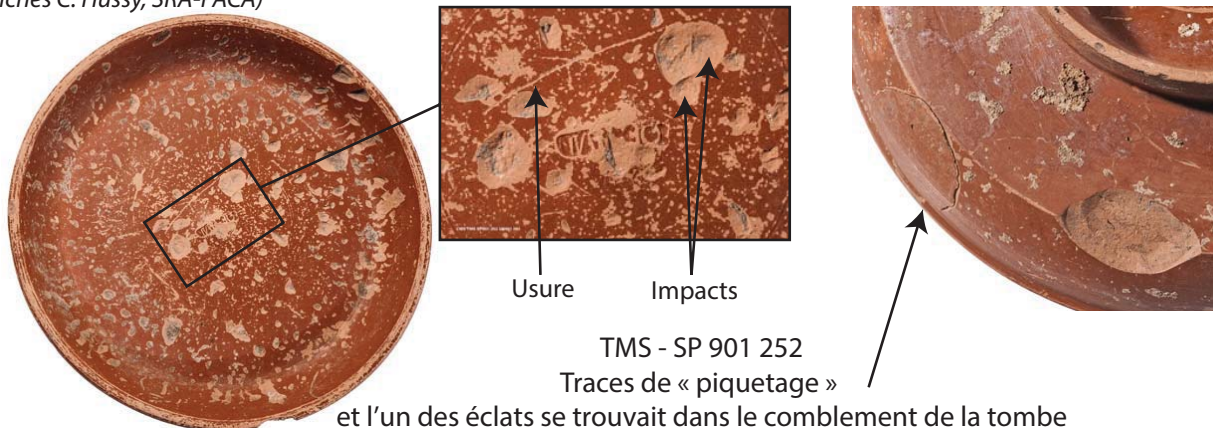
**B. Sépulture primaire individuelle mise au jour à La Grand'Pièce à Cabasse en 2010**  
Le dispositif mêle bâtière et coffrage, maintenu par du mortier, le tout surmonté par un petit monument funéraire duquel émerge le tube à libation  
(Clichés M. Valente, CAV)

**Proportions d'inhumations relevées sur les principaux sites dans la région et présentation d'une adaptation locale**



**A. Bris et altérations intentionnels relevés sur les céramiques des Termes**

(Clichés C. Hussy, SRA-PACA)



Usure      Impacts

TMS - SP 901 252  
Traces de « piquetage »  
et l'un des éclats se trouvait dans le comblement de la tombe  
Clichés C. Hussy (SRA-PACA)



TMS - SP 901 039 (coupelle miniature)  
Traces différentielles d'exposition à la chaleur  
à la suite d'un bris intentionnel ?  
Clichés C. Hussy (SRA-PACA)



SP 901 139




SP 901 039

Vase à verser  
Bris intentionnels au niveau du col  
Clichés C. Hussy (SRA-PACA)

**B. Quelques graffites récemment repérés sur le site des Termes (étude en cours par M. Bats)**

(Clichés M. Bats, CCJ-CNRS et C. Hussy, SRA-PACA)



✓ LIT IIR  
L. Cafr  
Lucius Cafranius  
D'après M. Bats ; DAO : A. Lattard

PRIU  
PUS  
Pre  
Pusa  
Prepusa



**PARTIE IV**  
**DES ESPACES ET PRATIQUES FUNÉRAIRES À L'IDENTITÉ DES DÉFUNTS**  
**DE LA CIVITAS DE FORUM IULII :**  
**UNE ÉTUDE DE CAS SUR LA DIMENSION SOCIALE DE L'ARCHÉOTHANATOLOGIE**

---

**CHAPITRE 11 – À LA RECHERCHE DE L'IDENTITÉ DES POPULATIONS DE LA CIVITAS DE FORUM IULII**


**Planche 11-01** Les dépôts lors des funérailles sur le site de Saint-Lambert 1980

**Planche 11-02** Forum Iulii, évocation du Camp de la Flotte

**Planche 11-03** Quelques exemples de dépôts de mobilier dans les inhumations de Forum Iulii et Forum Voconii



**A.** Multiplicité des balsamiques déposés puis parfois brûlés sur les bûchers du début du I<sup>er</sup> siècle de n.è. à Saint-Lambert 1980  
Cliché M. Orfila 2018 (Exposition Sur les rivages du Styx, 2018)

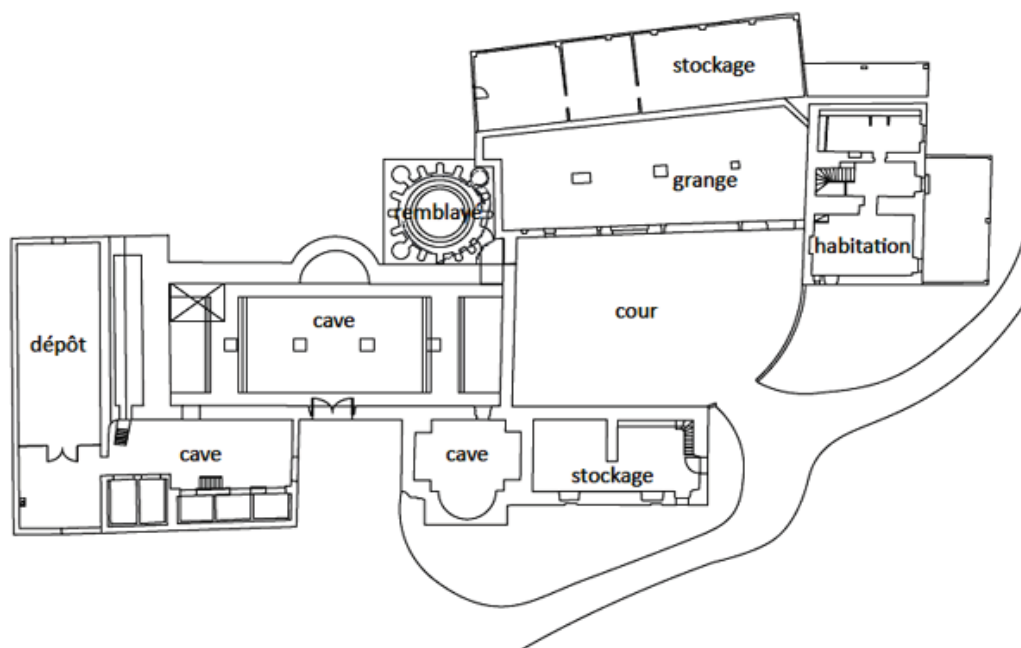


**C.** La tombe SP 155 du site de Saint-Lambert 1980 située sur les abords de la voie littorale  
Cliché SDAV

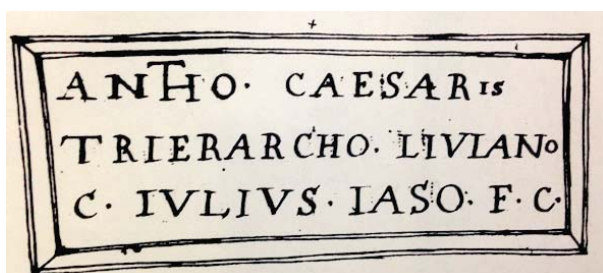




**Forum Iulii, évocation du Camp de la Flotte**  
J.-C. Golvin, 2009 (Goudineau, Brentchaloff 2009)



Plan de l'ensemble thermal sous l'actuelle ferme de Villeneuve  
 D'après S. Ardisson in Excoffon 2011, 85, fig.96



Stèle funéraire (disparue) mentionnant un tréirarche, Anthus, anciennement au service de Livie.

D'après Gascou, Janon 1985, n°13

Stèle funéraire de Postumus  
 ... fils (?) d'Ariston

D'après Gascou, Janon 1985, n°23



STL80 - SP 316

Intaille figurant un cratérique à pucier surmonté par une chouette et une lance

Cliché et dessin SDAV