



**HAL**  
open science

## Les bains romains de Sleim

Thibaud Fournet

► **To cite this version:**

| Thibaud Fournet. Les bains romains de Sleim. 2008. halshs-00289113

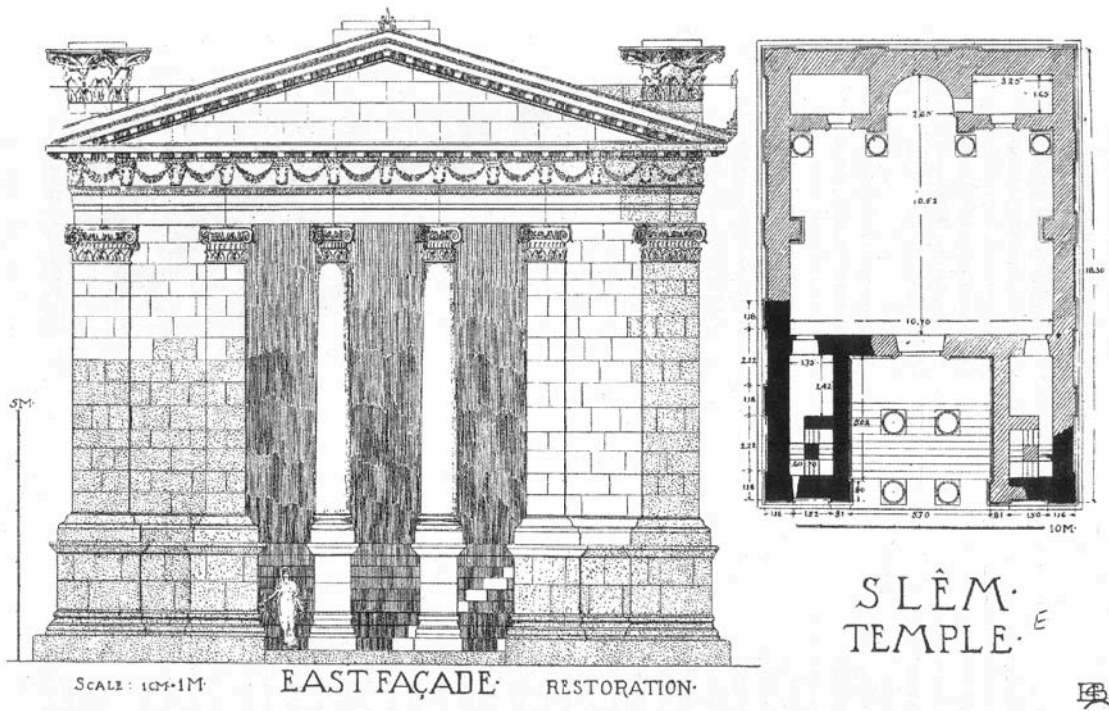
**HAL Id: halshs-00289113**

**<https://shs.hal.science/halshs-00289113v1>**

Preprint submitted on 19 Jun 2008

**HAL** is a multi-disciplinary open access archive for the deposit and dissemination of scientific research documents, whether they are published or not. The documents may come from teaching and research institutions in France or abroad, or from public or private research centers.

L'archive ouverte pluridisciplinaire **HAL**, est destinée au dépôt et à la diffusion de documents scientifiques de niveau recherche, publiés ou non, émanant des établissements d'enseignement et de recherche français ou étrangers, des laboratoires publics ou privés.



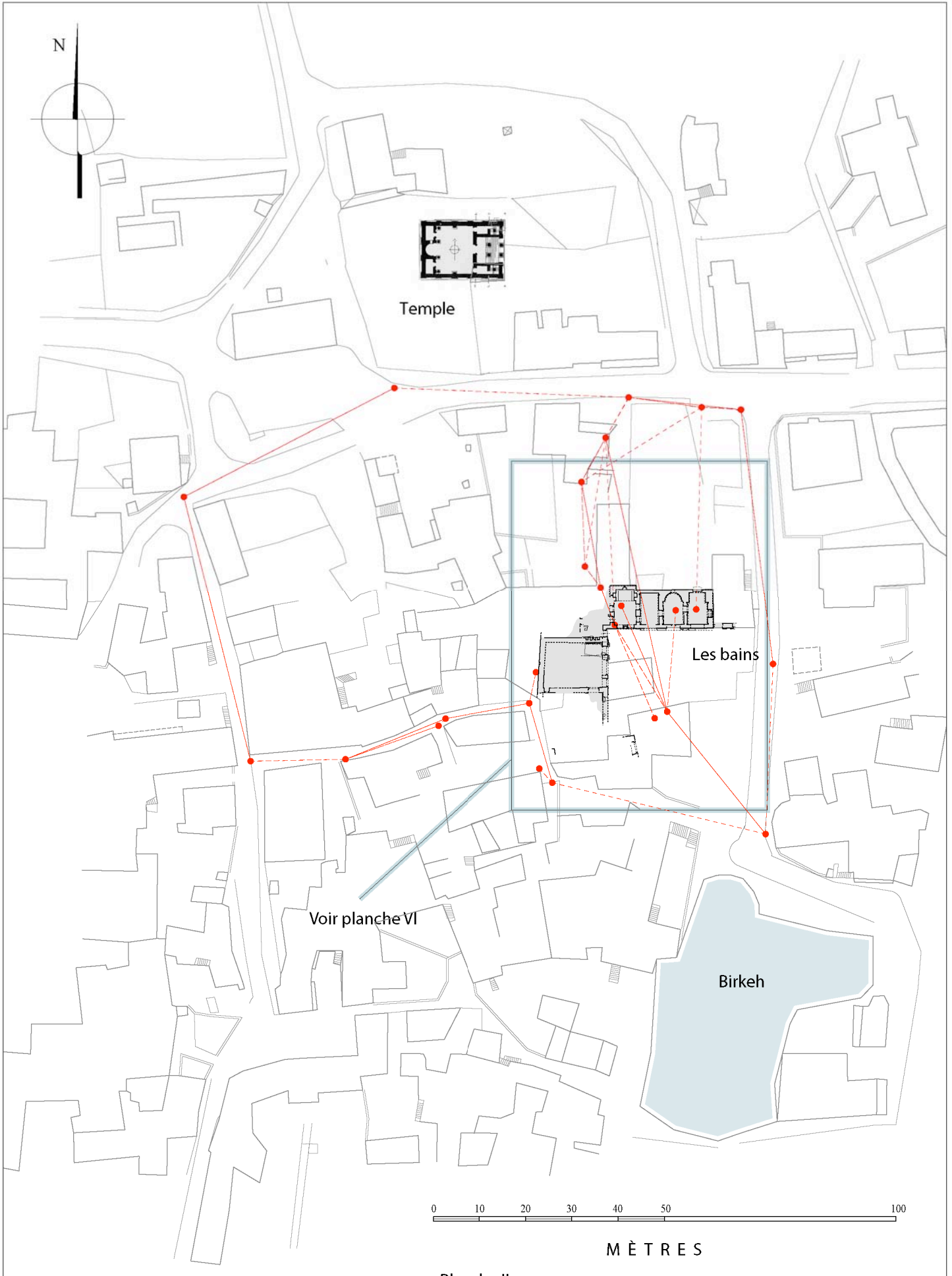
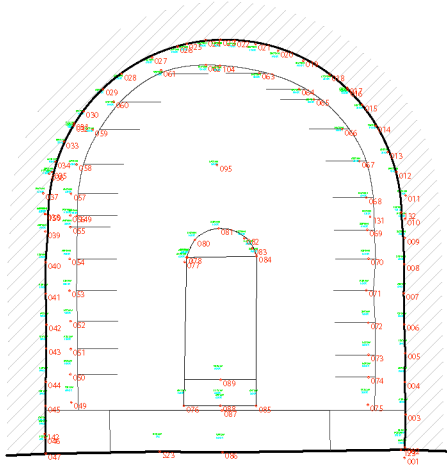
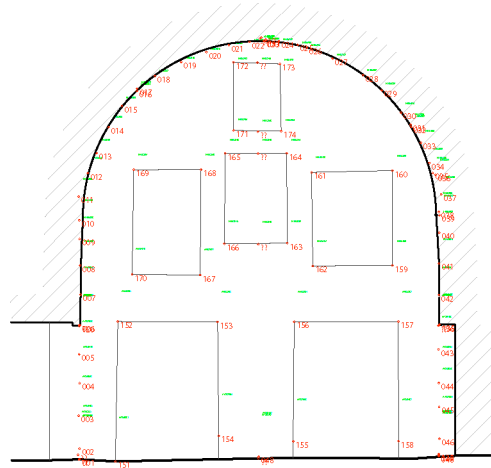


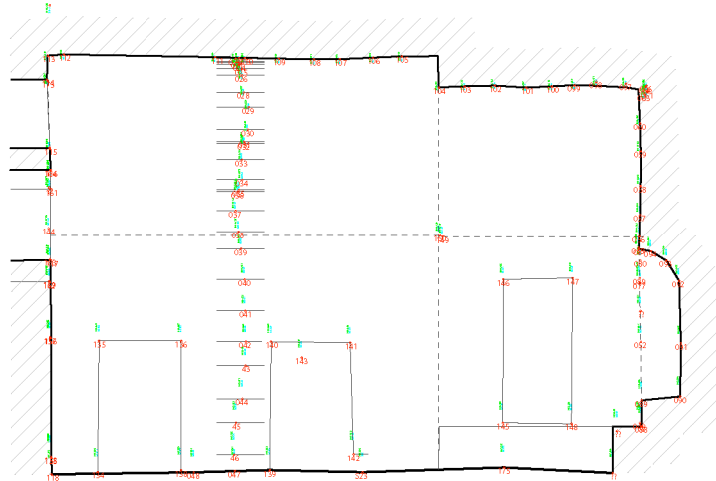
Planche II



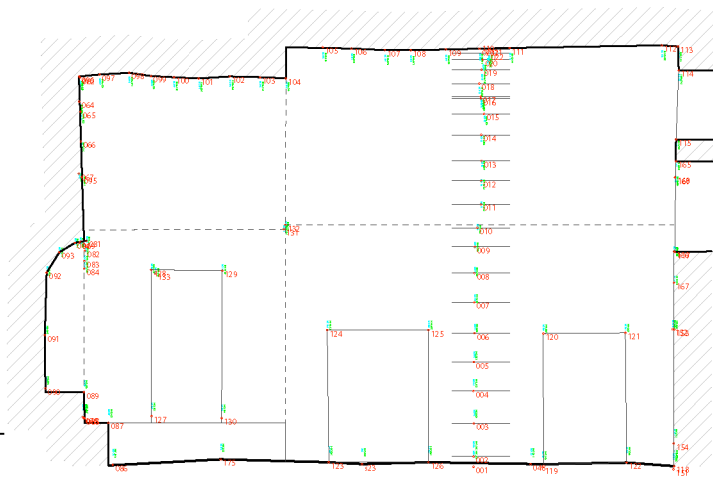
COUPE NORD



COUPE SUD



COUPE OUEST

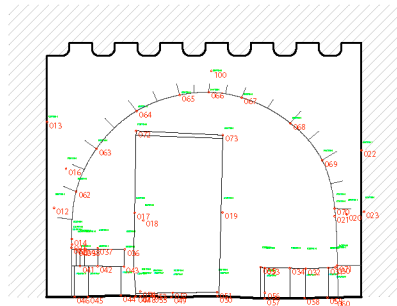


COUPE EST

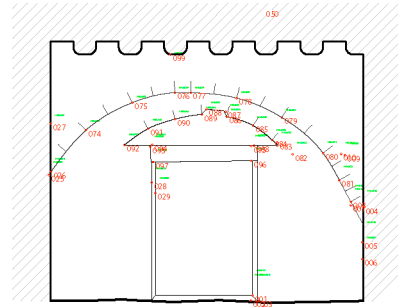




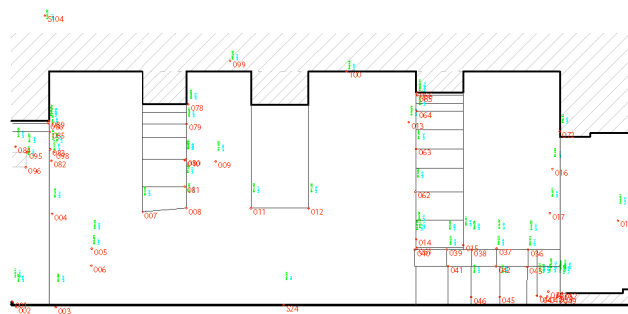
*Destrictarium* / *laconicum*



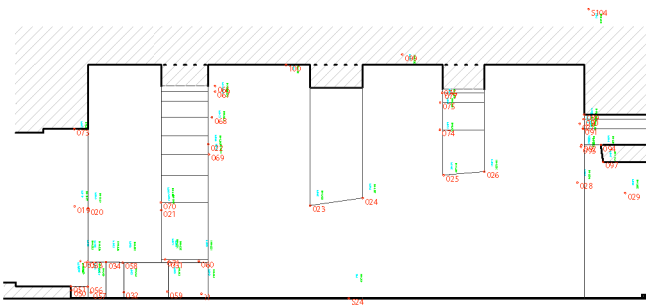
COUPE NORD



COUPE SUD

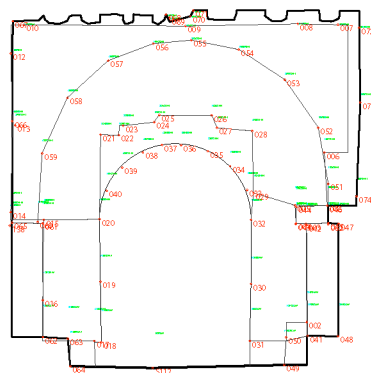


COUPE OUEST

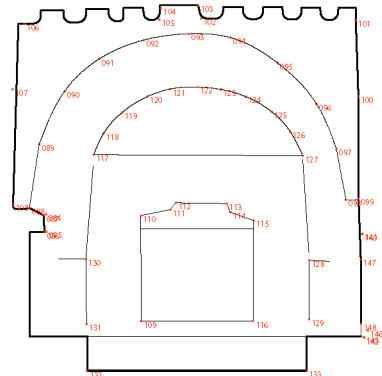


COUPE EST

*Caldarium*



COUPE NORD



COUPE SUD



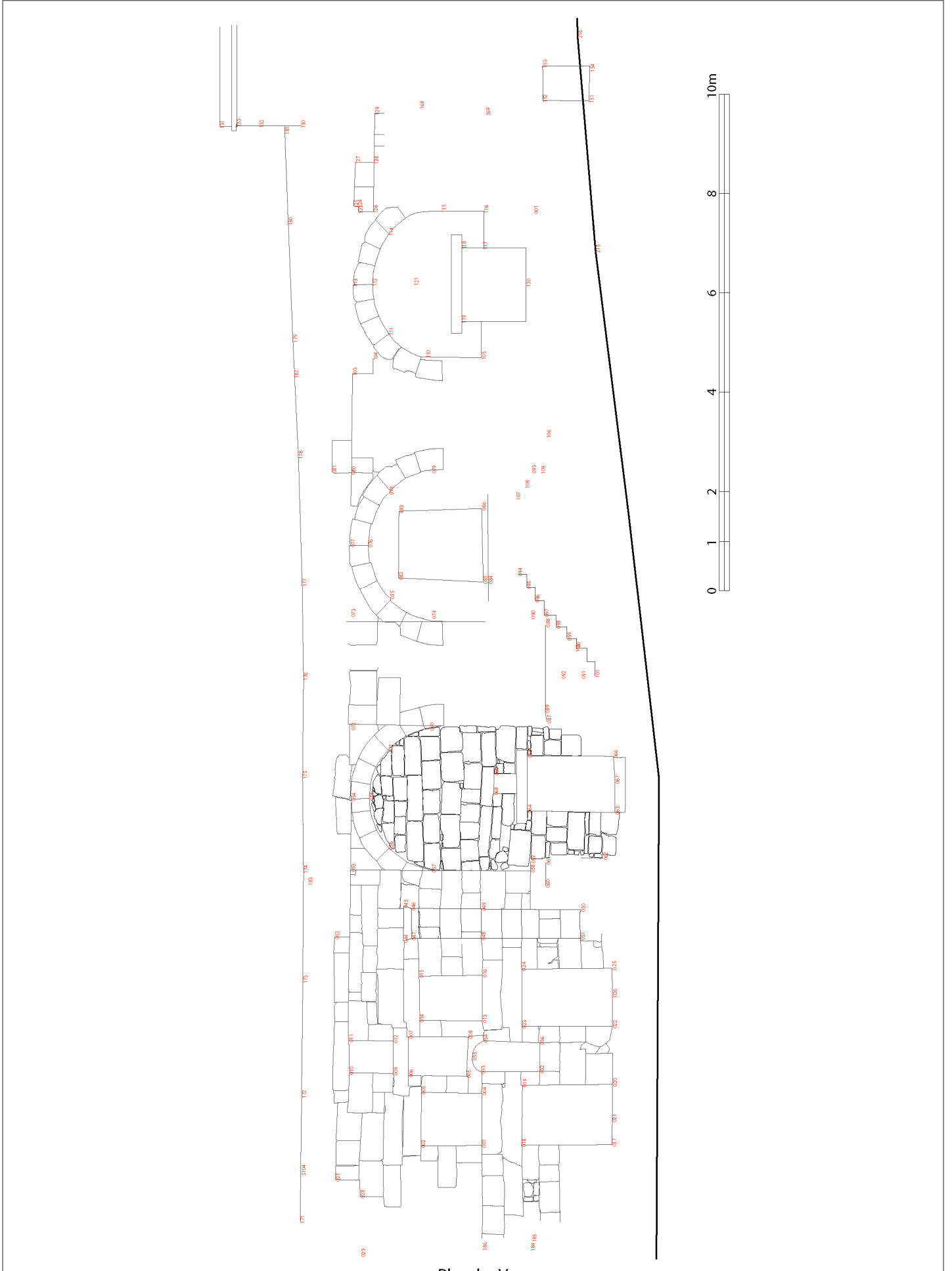


Planche V

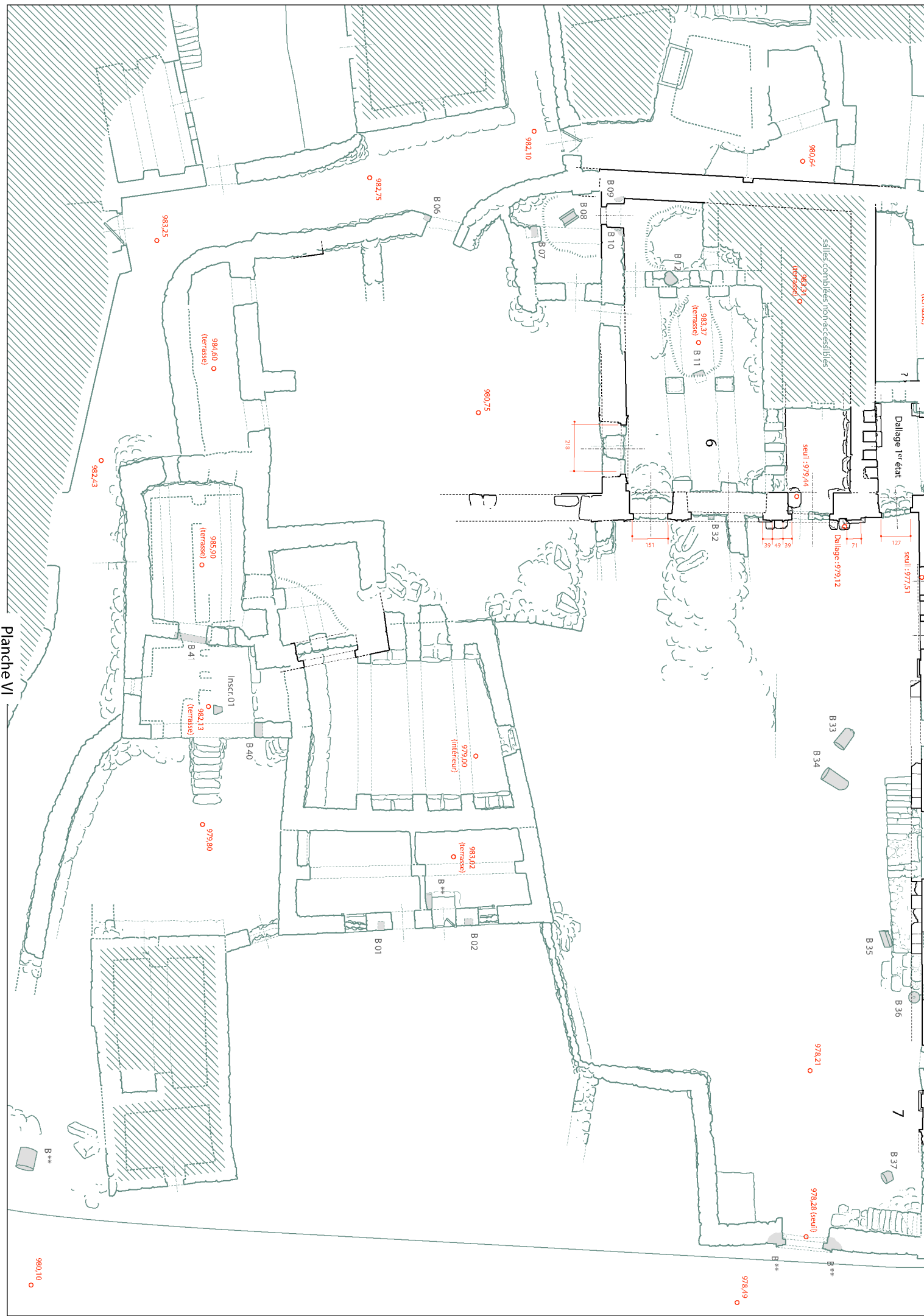


Planche VI









Les bains romains - 07/2007 — Plan d'ensemble du quartier, état actuel

*Tn. Foumel / Archéologie IPRC - Mission archéologique française en Syrie du Sud  
B. Boge / Ph. Torre / SIGeTarsis géométriques - topographies, ESTP Paris*







- a : *apodyterium*, vue intérieure vers le sud-est. Le mur à niches et les vestiges du dallage antérieur à la façade monumentale.
- b : façade sud du *frigidarium*, état actuel.
- c : le *frigidarium*, vue intérieure vers le nord, emplacement de la piscine froide et des trois niches d'adduction.
- d : niche centrale de la piscine, l'ouverture de l'adduction d'eau et, en bas, détail de la façade extérieure nord, ouverture de l'adduction au niveau de la saignée horizontale qui abritait les tuyaux.







- a : façade sud du tepidarium, emprise de la fenêtre thermique, assise de corbeau interrompue par la porte moderne
- b : vue intérieure vers le nord du tepidarium, état actuel
- c : cheminée nord-ouest du tepidarium, encastrée dans la maçonnerie et noyée dans l'opus caementicium de la voûte
- d : vue intérieure vers le nord du destrictarium / laconicum, vestiges de l'abside percée par la porte moderne. La couverture actuelle, constituée d'arcs et de poutres, a remplacé la voûte initiale.



بَصْرَى

BOSRA - BOSTRA  
Les Thermes du Centre (Khan ed-Dibs)  
Caldarium nord-ouest

Fenêtre à double vitrage

Cheminée encastrée



Tubulures (parois chauffantes)

Adduction

Praefurnium (foyer)

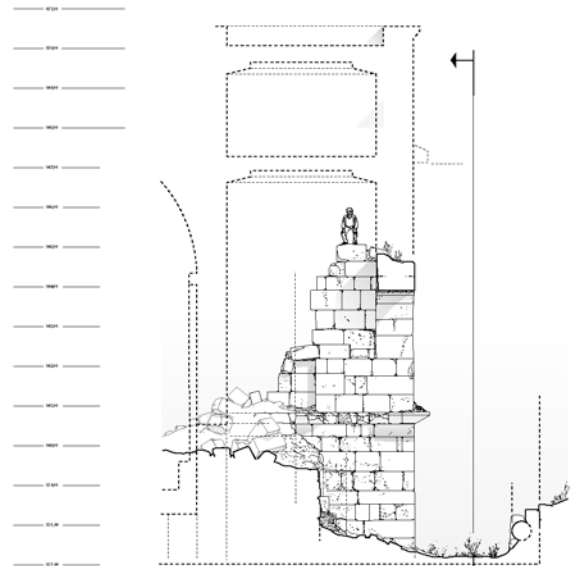
Hypocaustes

Pilette




0 1 5  
MÈTRES

Coupe EW/01



Coupe NS/01





- a : vue intérieure du *caldarium* vers le sud, emprise de la fenêtre, de la voûte, de la porte et du *labrum*.  
 b : vue extérieure du *caldarium* (façade nord), emprise de la chaudière sous l'arc, départ de la saignée (en bas à gauche) de la canalisation d'adduction du *labrum*.  
 c : vue intérieure du *caldarium*, vers le nord-est, arc de la chaudière, traces de l'arrachement de la cloison séparant la chaudière de la piscine





a : vue d'ensemble de la façade monumentale (depuis le sud-est), restitution des tracés selon le croquis de W. J. Banks.

b : vue intérieure de la salle aux trois portes, état actuel de la porte monumentale vers le sud.

c : jonction de la façade monumentale sur le vestiaire et la façade des bains, emprise, sous le pilastre, du mur de soutènement entre les deux niveaux de circulation.



IGLS n° 2377:

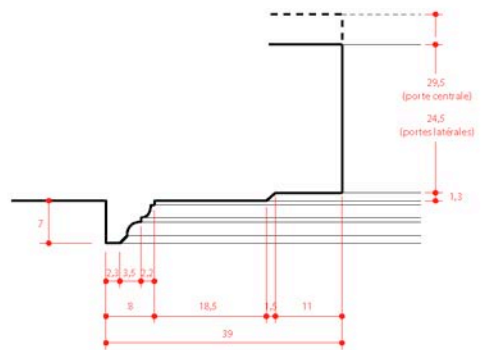
... ΛΑΙΜΗΝΟΙ  
... Τ... Martelé ...

IGLS n° 2379:

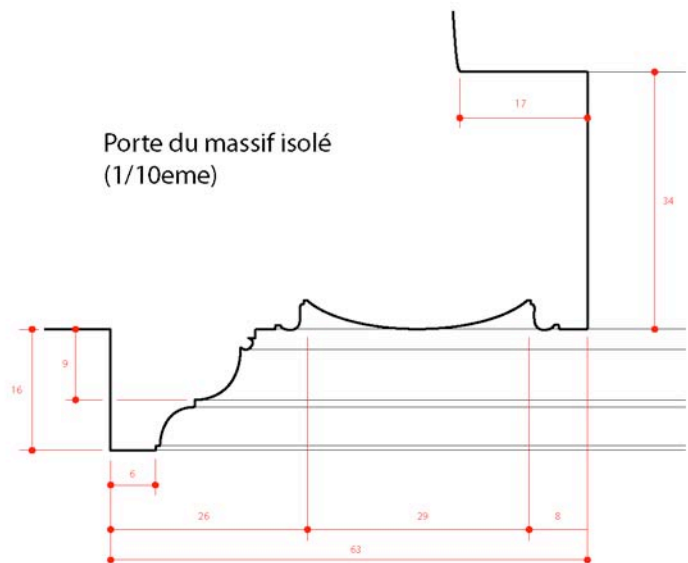
... ΕΙΔ  
Π... Φ  
ΕΙ... ΑΝ

IGLS n° 2378:

..... Α  
... ΩΛΗ



Portes de la façade monumentale (1/10ème)



Porte du massif isolé (1/10ème)



B.01



B.02



B.16



B.14



B.20




B.41



B.26  
B.27




B.42  
B.43  
B.38




B.35





Inscr.02





Inscr.04

Inscr.05

Inscr.06

Inscr.07



ép. 4 cm



24 cm

ép. 4 cm



22 cm

ép. 4 cm



22 cm

ép. 4 cm



22 cm

ép. 4 cm



env. 22 cm

ép. 4 cm




22 cm ?

ép. 4 cm



22 cm



Centimètres

