



HAL
open science

Éléments pour une chronologie des établissements ruraux de la fin de l'âge du Fer dans le sud du Bas-Poitou

Olivier Nillesse

► To cite this version:

Olivier Nillesse. Éléments pour une chronologie des établissements ruraux de la fin de l'âge du Fer dans le sud du Bas-Poitou. Philippe Barral, Stephan Fichtl. Regards sur la chronologie de la fin de l'âge du Fer (IIIe-Ier siècle avant J.-C.) en Gaule non méditerranéenne. Actes de la table ronde tenue à Bibracte " Chronologie de la fin de l'âge du Fer (IIIe-Ier siècle avant J.-C.) dans l'est de la France et les régions voisines ", 22, Bibracte, 2012, Bibracte, 978-2-909668-74-1. <halshs-01329060>

HAL Id: halshs-01329060

<https://shs.hal.science/halshs-01329060v1>

Submitted on 8 Jun 2016

HAL is a multi-disciplinary open access archive for the deposit and dissemination of scientific research documents, whether they are published or not. The documents may come from teaching and research institutions in France or abroad, or from public or private research centers.

L'archive ouverte pluridisciplinaire HAL, est destinée au dépôt et à la diffusion de documents scientifiques de niveau recherche, publiés ou non, émanant des établissements d'enseignement et de recherche français ou étrangers, des laboratoires publics ou privés.



HAL Authorization

Regards sur la chronologie
de la fin de l'âge du Fer
(III^e-I^{er} siècle avant notre ère)
en Gaule non méditerranéenne



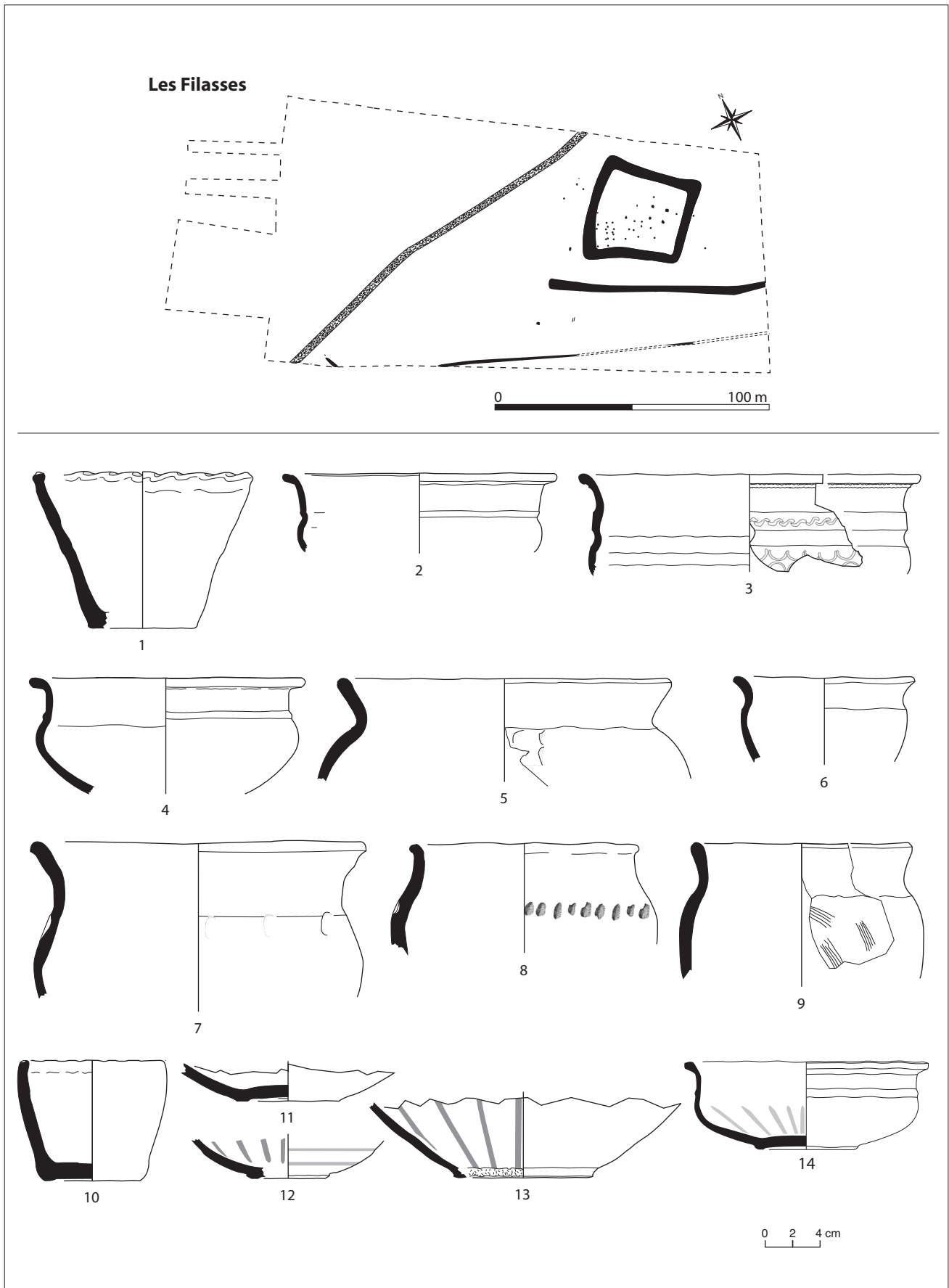
sous la direction de
Philippe Barral et Stephan Fichtl

Actes de la table ronde tenue à Bibracte
du 15 au 17 octobre 2007

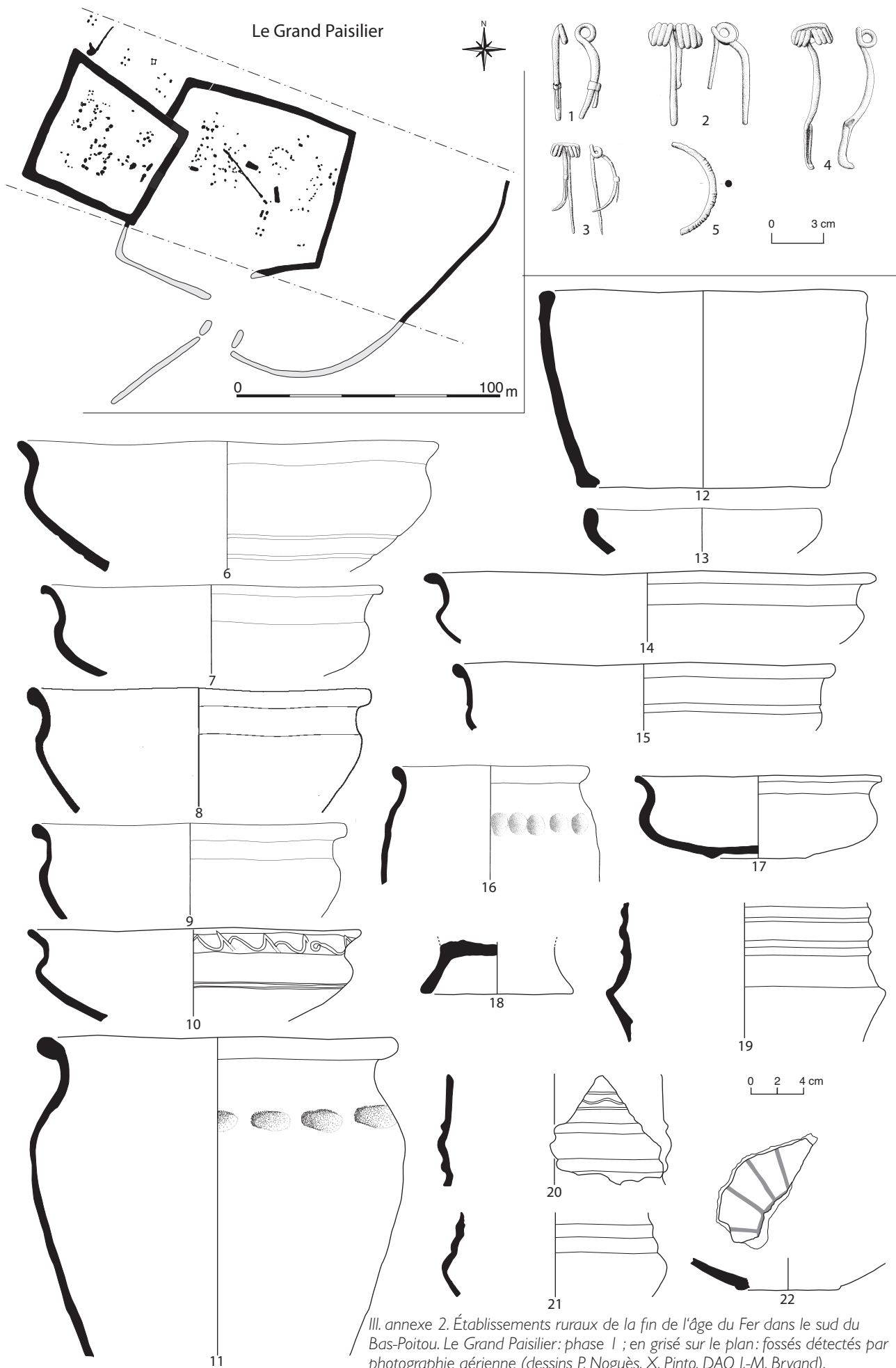
Éléments pour une chronologie des établissements ruraux de la fin de l'âge du Fer dans le sud du Bas-Poitou

- Annexe -

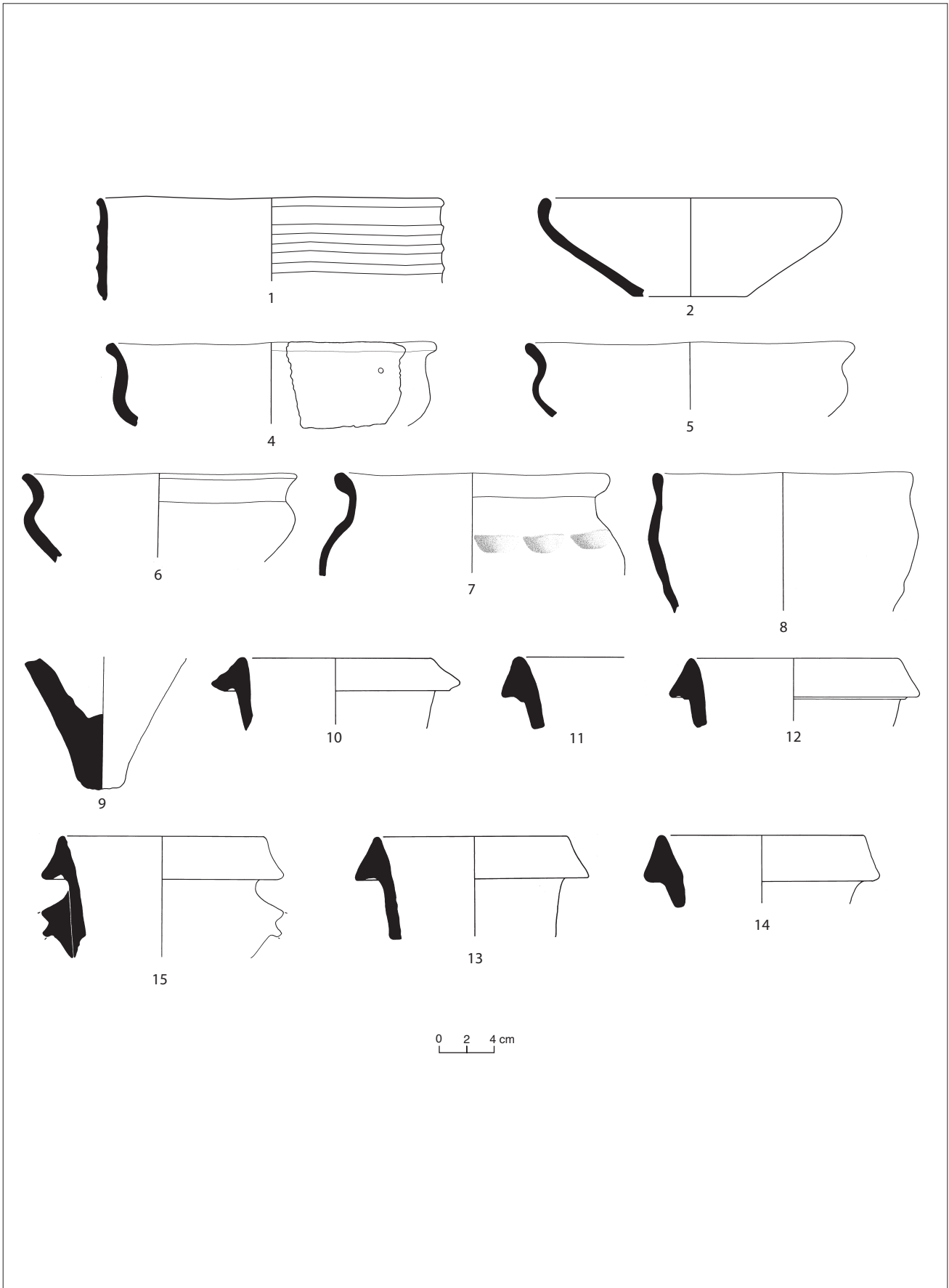
OLIVIER NILLESSE



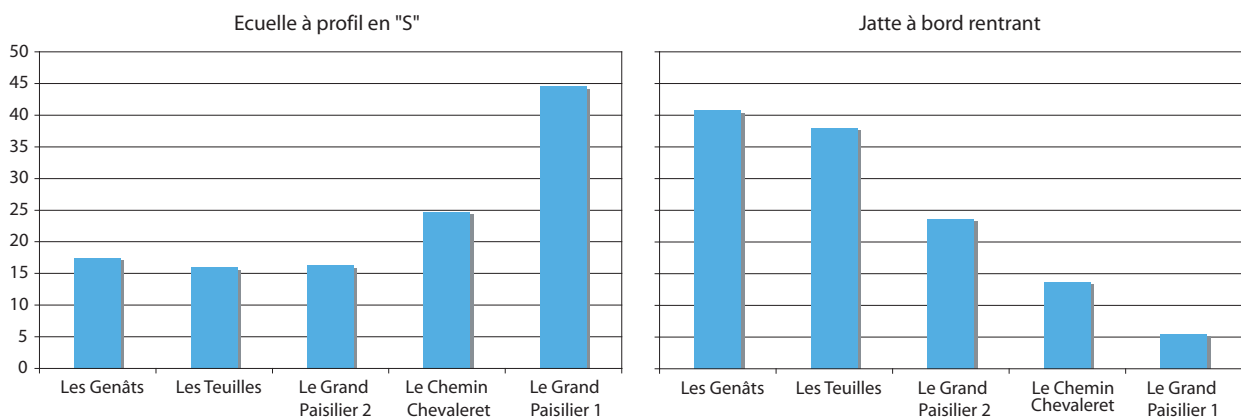
Ill. annexe 1. Établissements ruraux de la fin de l'âge du Fer dans le sud du Bas-Poitou. Les Filasses (d'après Debusscher 1995, figs. 44 à 47).

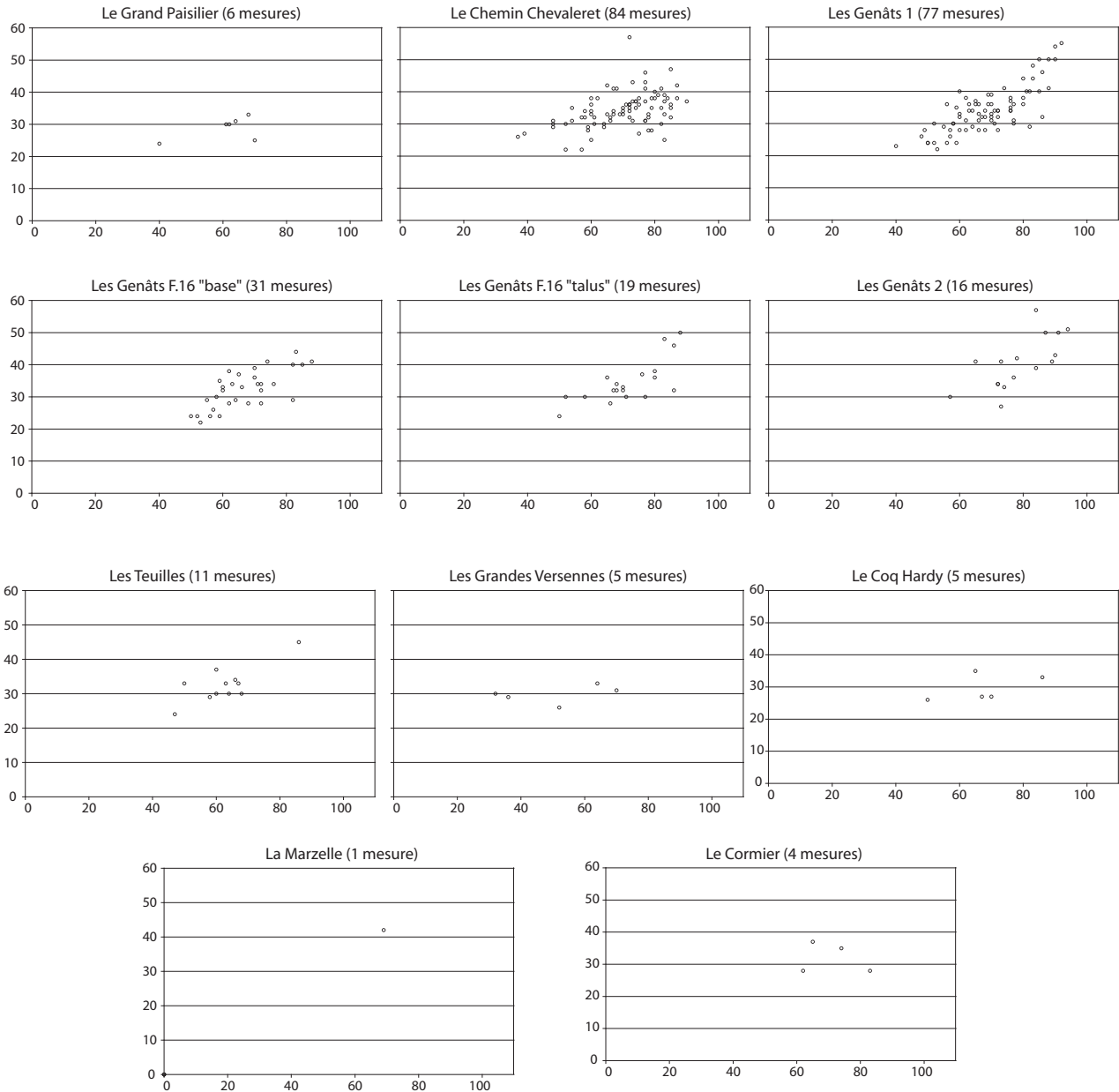


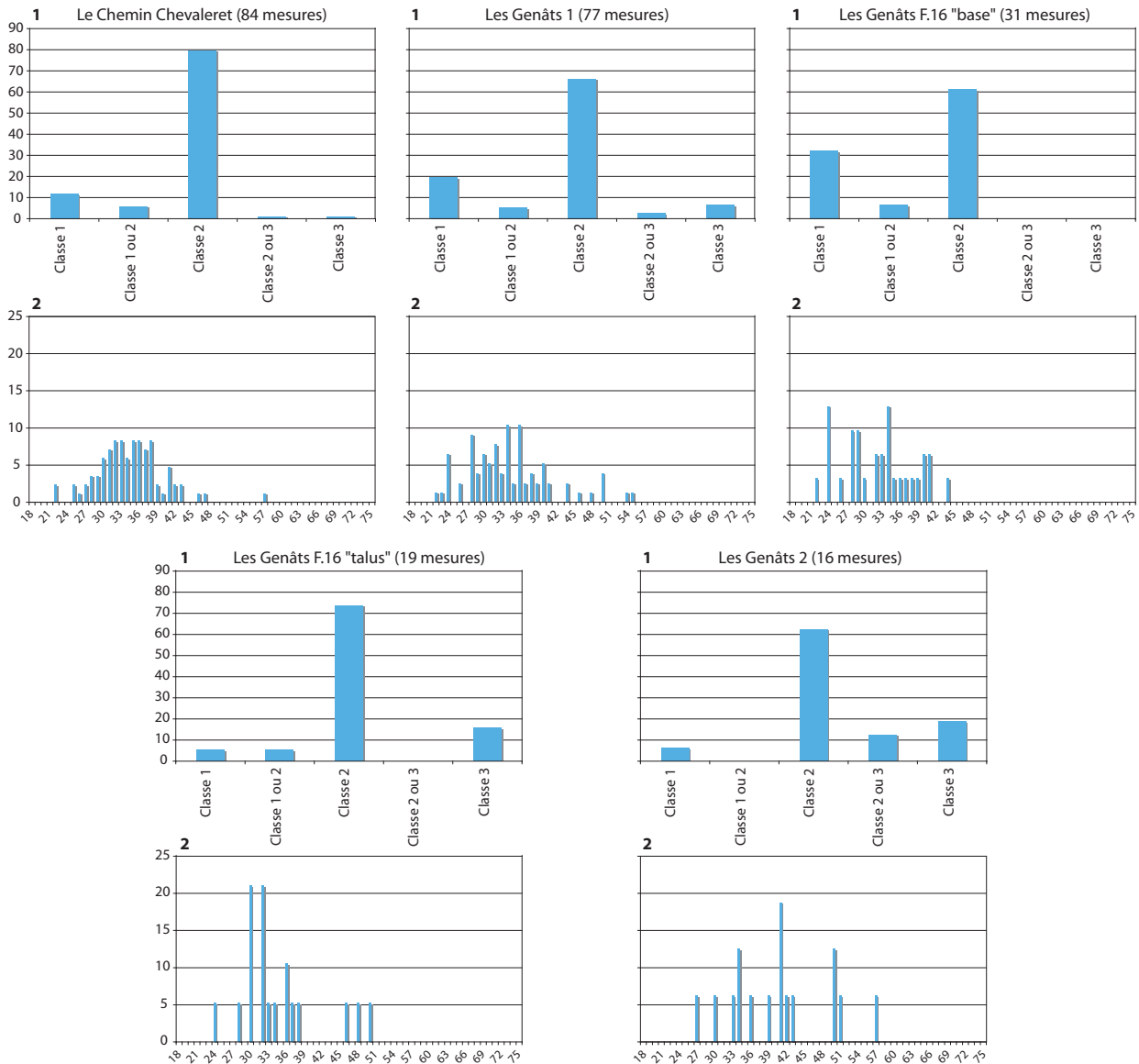
III. annexe 2. Établissements ruraux de la fin de l'âge du Fer dans le sud du Bas-Poitou. Le Grand Paisilier: phase I ; en grisé sur le plan: fossés détectés par photographie aérienne (dessins P. Noguès, X. Pinto, DAO J.-M. Bryand).



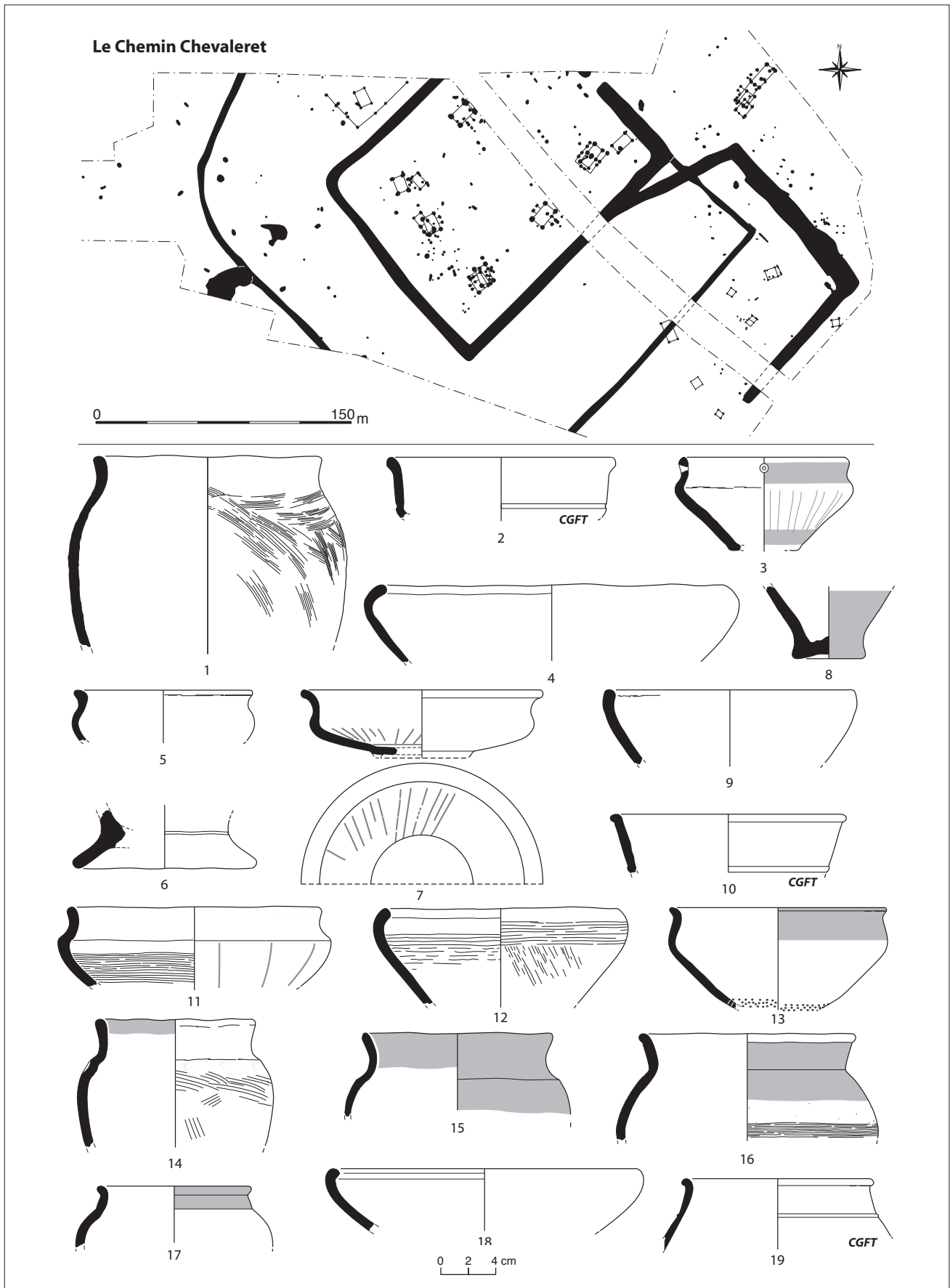
III. annexe 3. Établissements ruraux de la fin de l'âge du Fer dans le sud du Bas-Poitou. Le Grand Paisilier: phase 2 (dessins X. Pinto, DAO J.-M. Bryand).



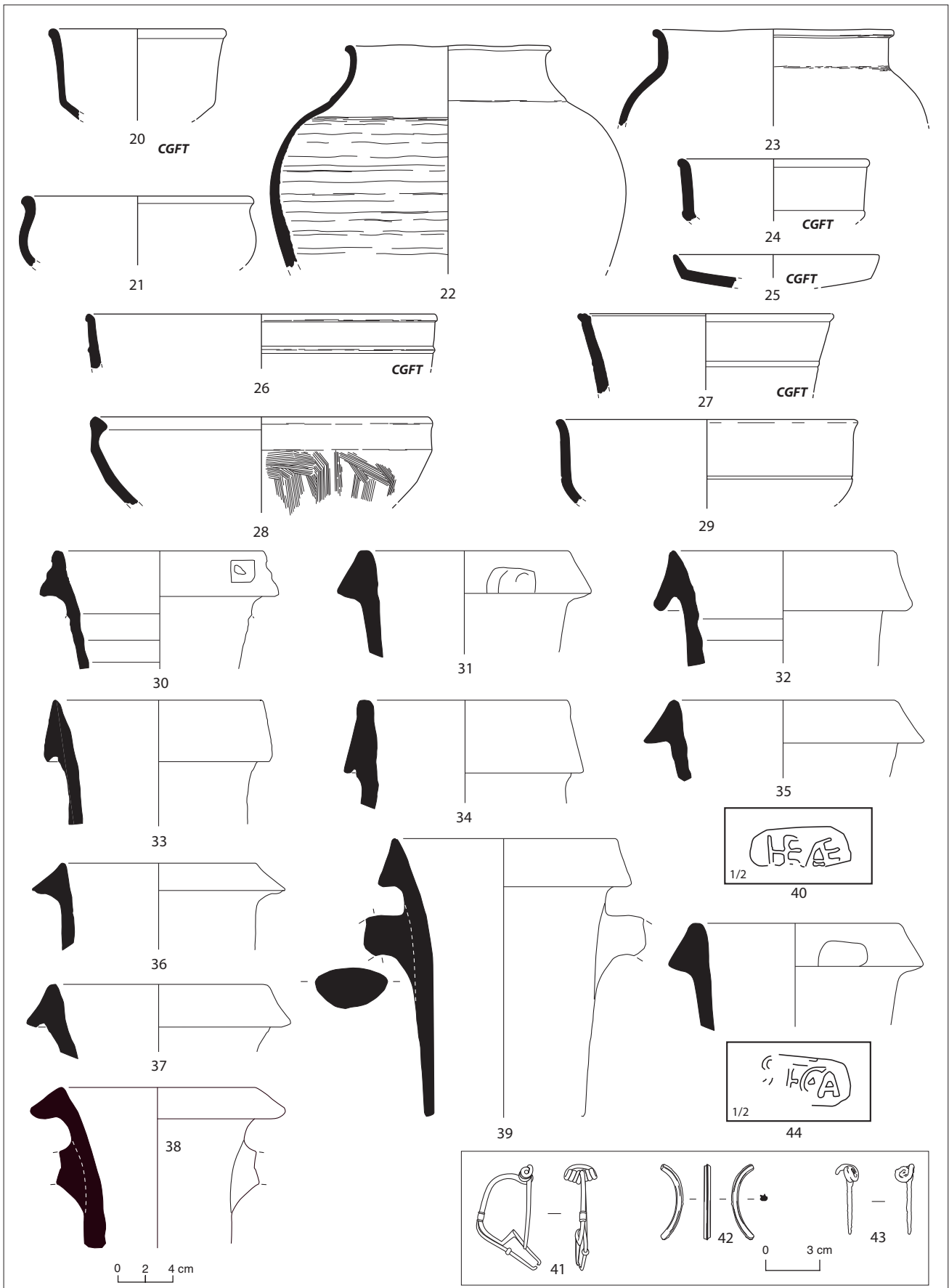




III. annexe 6. Les amphores des Genêts et de Chemin Chevaleret. 1 : classification, représentativité des classes exprimée en %. 2 : hauteur des lèvres: x : hauteur par pas de 1 mm, y : représentativité des hauteurs exprimée en %. (DAO J.-M. Bryand).



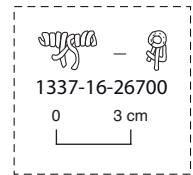
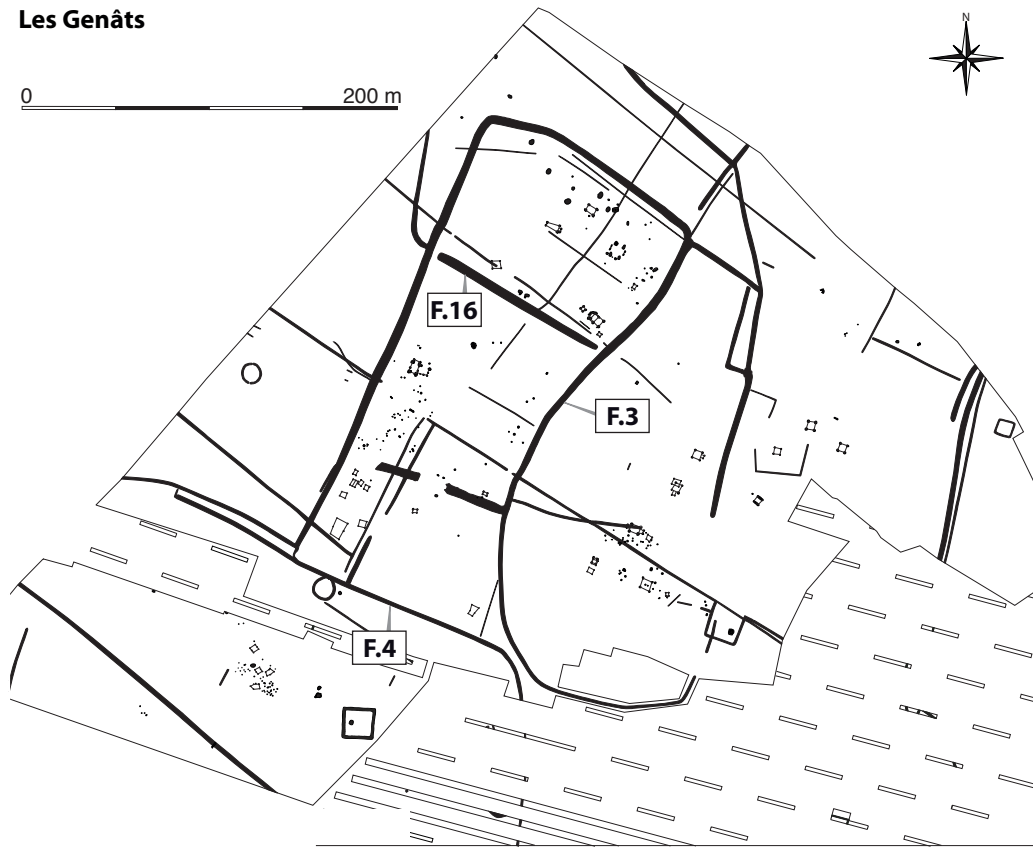
III. annexe 7. Établissements ruraux de la fin de l'âge du Fer dans le sud du Bas-Poitou. Le Chemin Chevaleret. CGFT: céramique fine grise tournée (d'après Cornec et al. 2000, figs. 47-59, p. 61-66).



III. annexe 8. Établissements ruraux de la fin de l'âge du Fer dans le sud du Bas-Poitou. Le Chemin Chevaleret.
CGFT: céramique fine grise tournée (d'après Cornec et al. 2000, figs. 47-59, p. 61-66).

Les Genêts

0 200 m



513-16-26400



440-16-26500

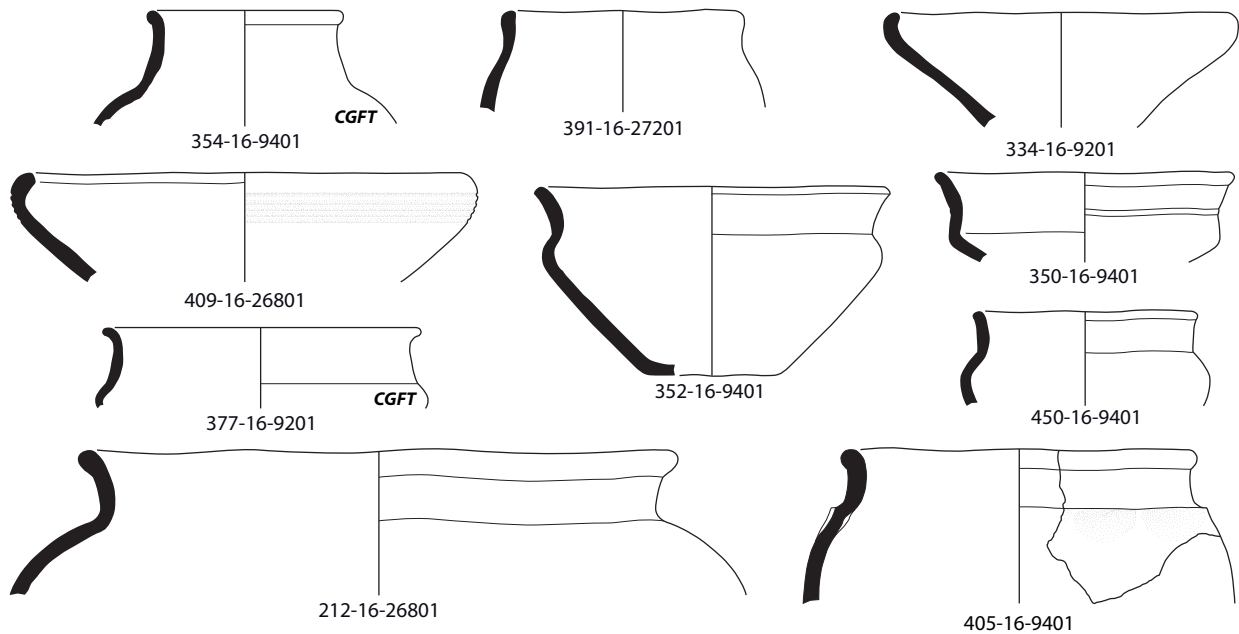
Les Genêts, phase 1, fossé 16 "sommets" :



305-16-26500

306-16-26800

Les Genêts, phase 1, fossé 16 "talus" :



354-16-9401

CGFT

391-16-27201

334-16-9201

409-16-26801

350-16-9401

377-16-9201

CGFT

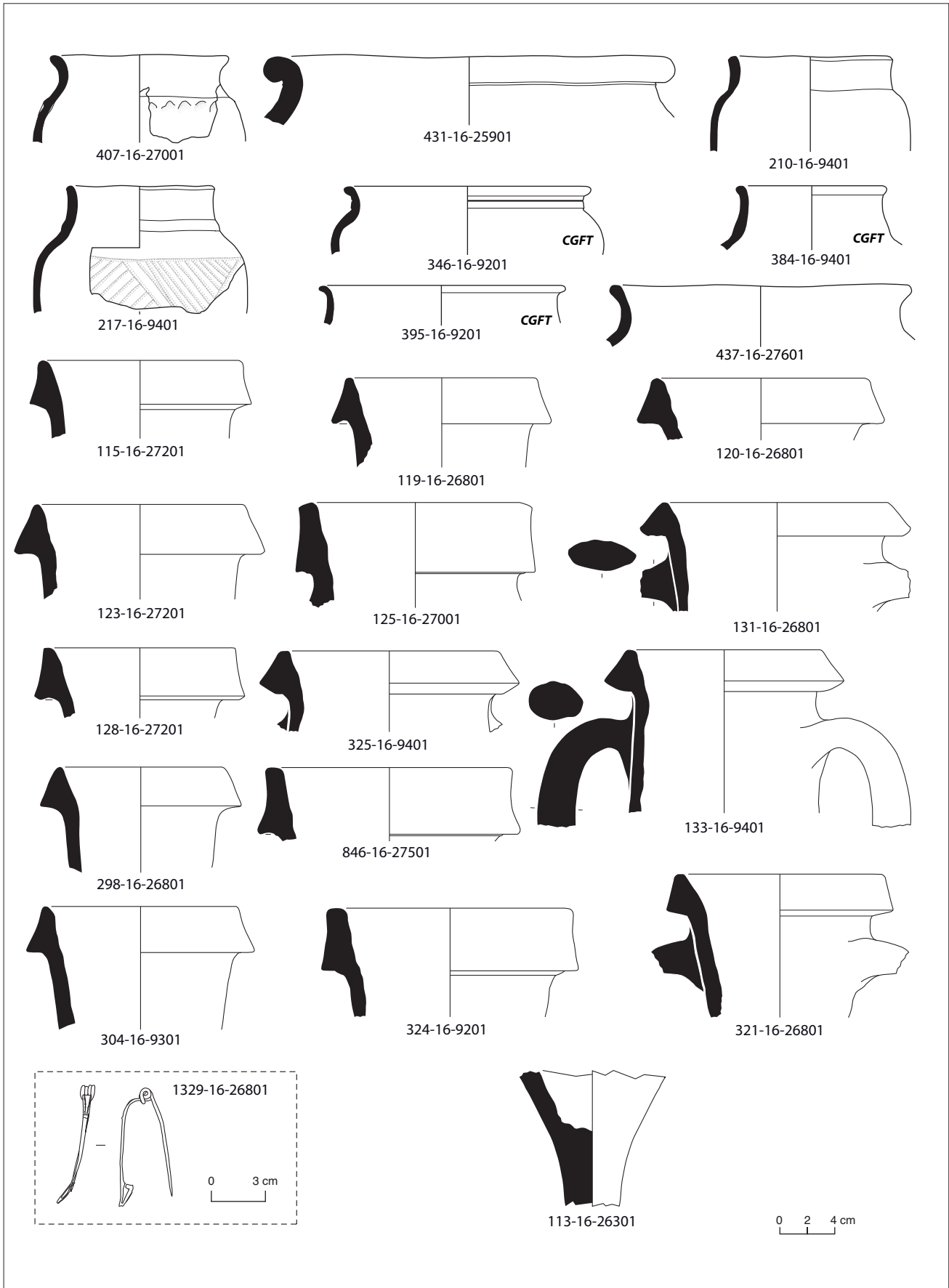
352-16-9401

450-16-9401

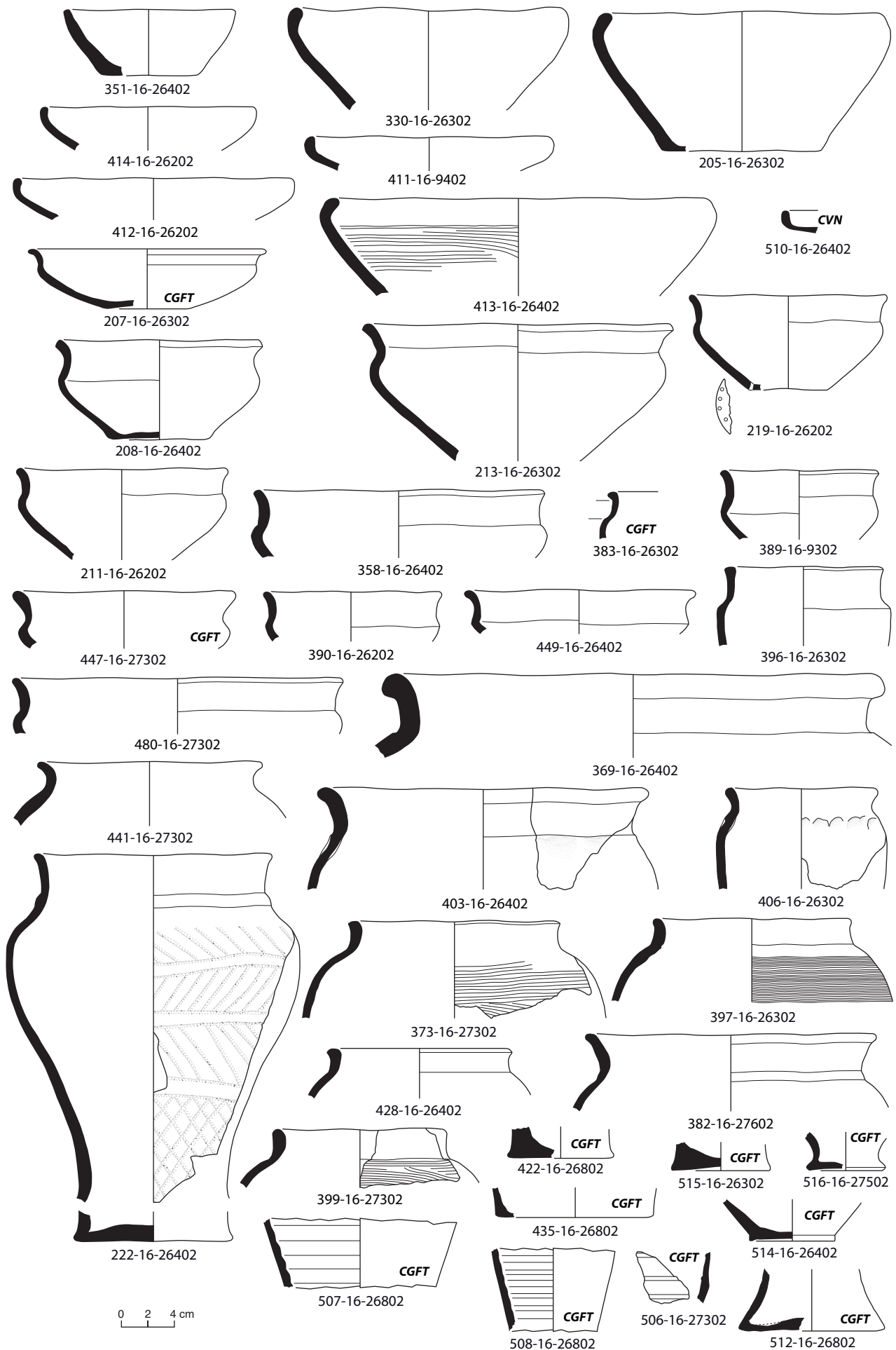
212-16-26801

405-16-9401

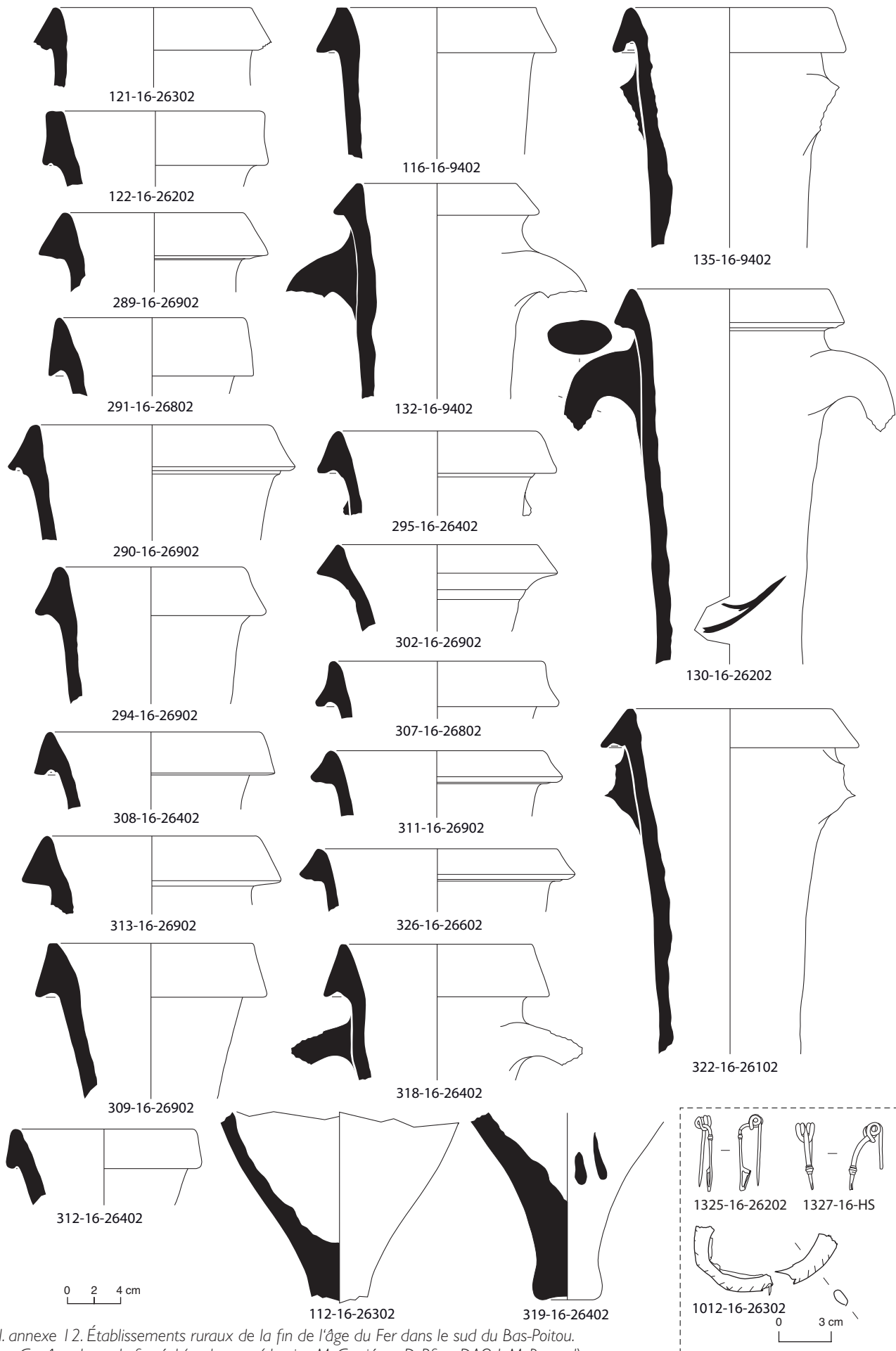
0 2 4 cm



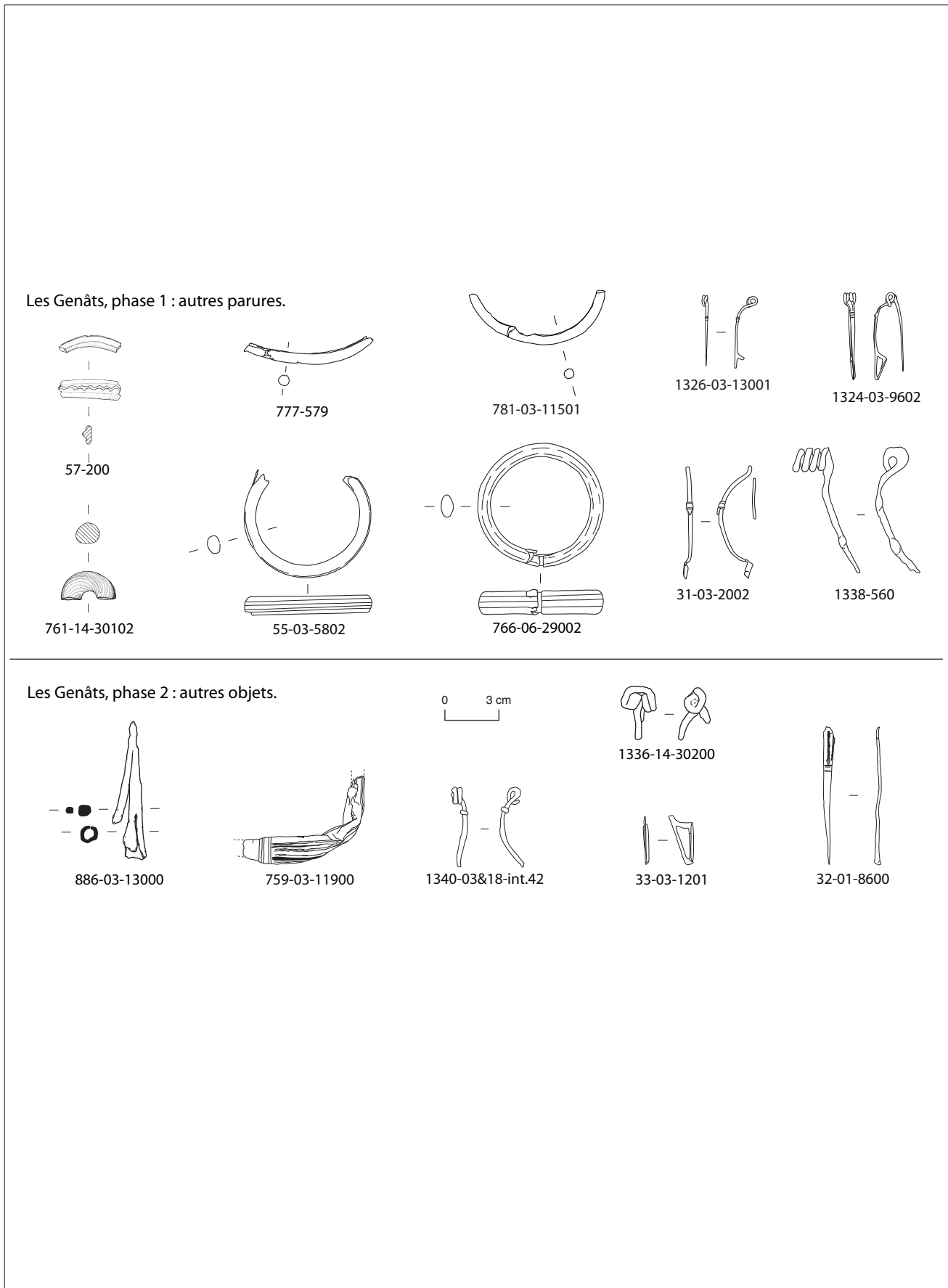
III. annexe 10. Établissements ruraux de la fin de l'âge du Fer dans le sud du Bas-Poitou. Les Genêts phase I : fossé 16, « talus ».
CGFT : céramique fine grise tournée (dessins M. Gutiérrez, D. Pfost, DAO J.-M. Bryand).



III. annexe I 1. Établissements ruraux de la fin de l'âge du Fer dans le sud du Bas-Poitou. Les Genêts phase I : fossé I 6, « base ». CGFT: céramique fine grise tournée, CVN: céramique à vernis noir (dessins M. Gutiérrez, D. Pfof, DAO J.-M. Bryand).



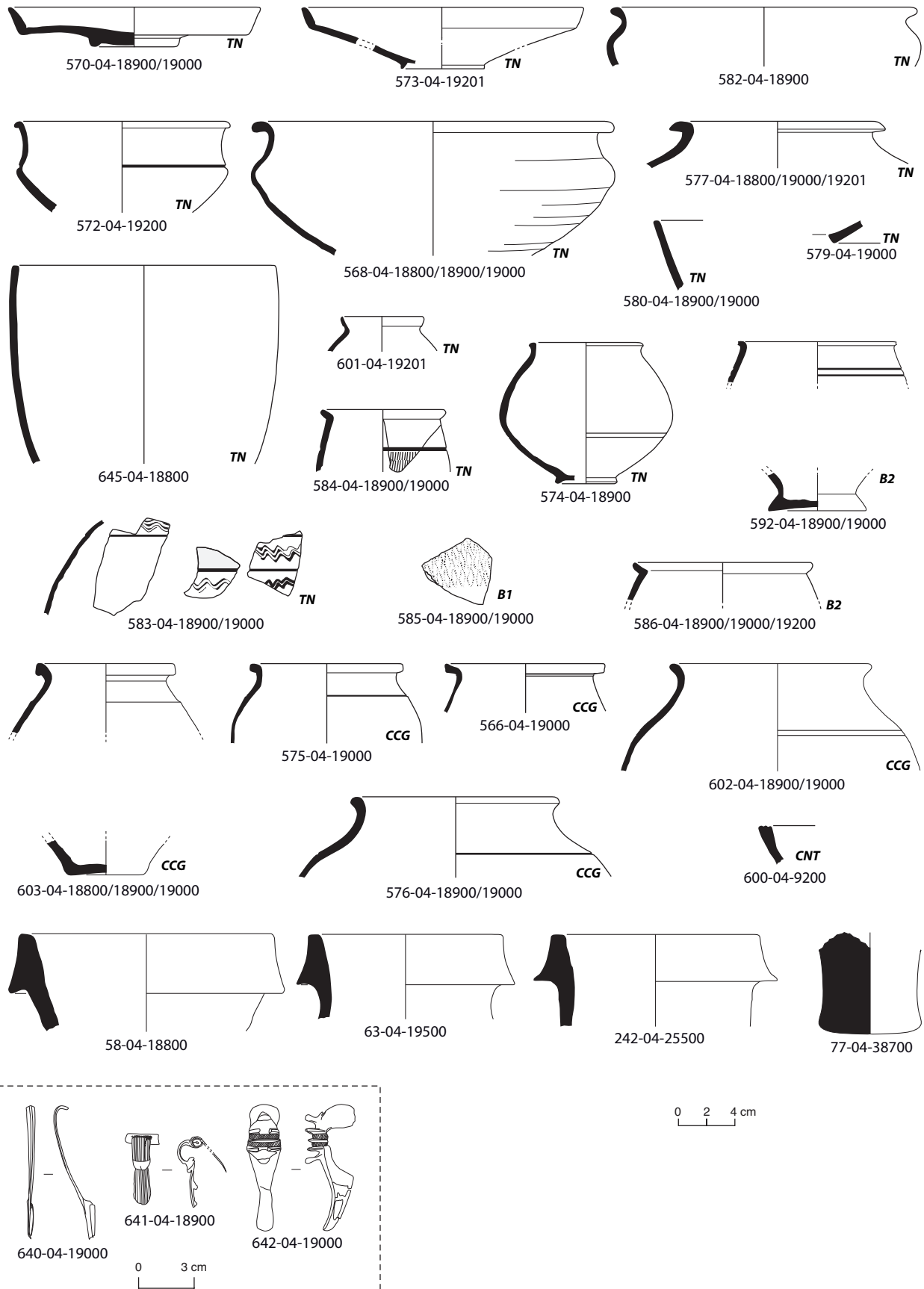
Ill. annexe 12. Établissements ruraux de la fin de l'âge du Fer dans le sud du Bas-Poitou. Les Genêts phase I : fossé 16, « base » (dessins M. Guttiérrez, D. Pfost, DAO J.-M. Bryand).




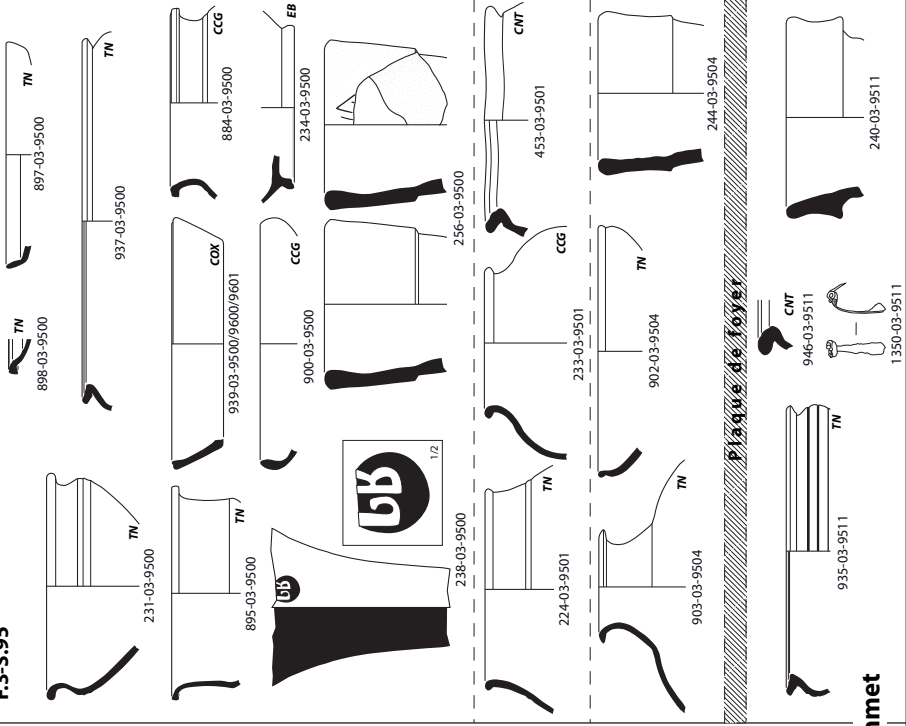
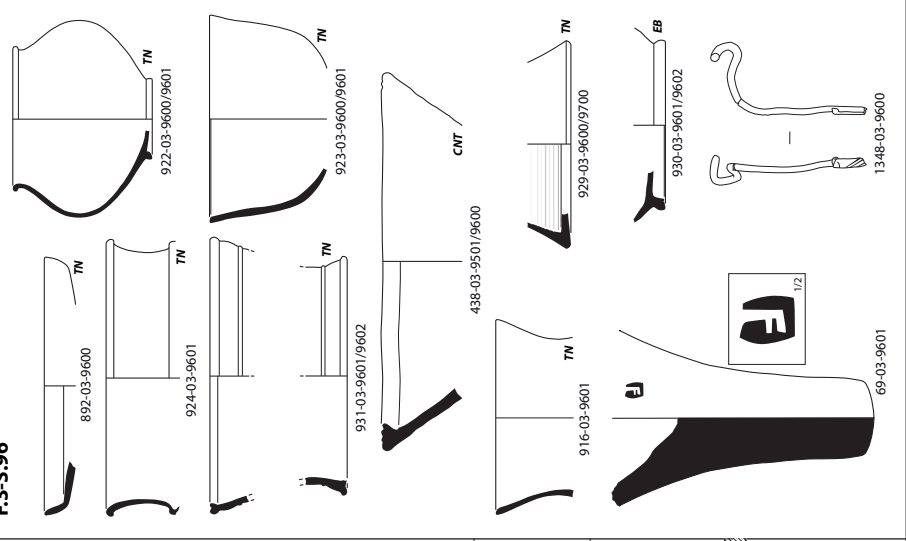

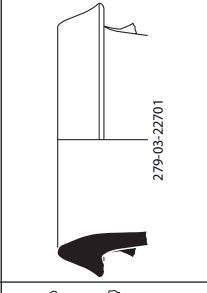


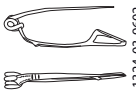
III. annexe 1.3. Établissements ruraux de la fin de l'âge du Fer dans le sud du Bas-Poitou. Les Genêts. Mobiliers des autres structures de la phase 1 et mobiliers résiduels dans la phase 2 (dessins M. Gutiérrez, D. Pfof, DAO J.-M. Bryand).

<p>F.3-S.115</p>	<p>F.3-S.116</p>	<p>F.3-S.118</p>	<p>F.3-S.119</p>	<p>Sommet</p>		<p>Parures : 0 15 cm</p> <p>Céramiques : 0 30 cm</p>		<p>Base</p>			
-------------------------	-------------------------	-------------------------	-------------------------	----------------------	--	--	--	--------------------	--	--	--

III. annexe 14. Établissements ruraux de la fin de l'âge du Fer dans le sud du Bas-Poitou. Les Genêts phase 2: fossé 3, contexte 6. B1 : production de type Beuvray, B2: imitation locale de production de type Beuvray, COX: céramique à pâte claire, CNT: céramique non tournée, SM: sigillée de Montans, SL: sigillée de Lezoux, TN: terra nigra, CCG: céramique commune grise (dessins M. Gutiérrez, D. Pfost, DAO J.-M. Bryand).


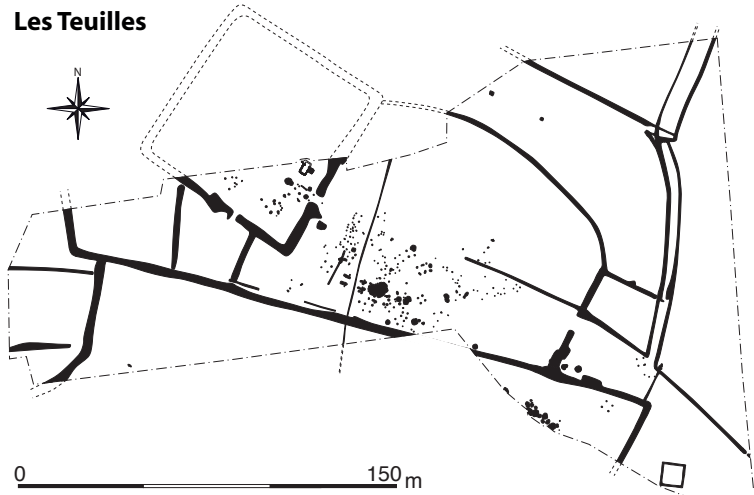


Ill. annexe 15. Établissements ruraux de la fin de l'âge du Fer dans le sud du Bas-Poitou. Les Genêts phase 2: fossé 4, contexte 8. B1: production de type Beuvray, B2: imitation locale de production de type Beuvray, CNT: céramique non tournée, TN: terra nigra, CCG: céramique commune grise (dessins M. Gutiérrez, D. Pfost, DAO J.-M. Bryand).


<p>F.3-S.201</p>  <p>1343-03-20100</p>	<p>F.3-S.95</p>  <p>896-03-9500 897-03-9500 937-03-9500 884-03-9500 939-03-9500/9600/9601 900-03-9500 234-03-9500 231-03-9500 895-03-9500 238-03-9500 224-03-9501 233-03-9501 902-03-9504 903-03-9504 453-03-9501 244-03-9504 240-03-9511 935-03-9511 946-03-9511 1350-03-9511 241-03-9513</p> <p>Sommet</p>	<p>F.3-S.96</p>  <p>892-03-9600 924-03-9601 931-03-9601/9602 438-03-9501/9600 916-03-9601 929-03-9600/9700 930-03-9601/9602 1348-03-9600 69-03-9601</p>	<p>F.3-S.198</p>  <p>261-03-19801</p>	<p>F.3-S.227</p>  <p>279-03-22701</p>	<p>Base</p>  <p>456-03-9515</p>	<p>Talus</p>  <p>241-03-9513</p>	<p>Sommet</p>  <p>1324-03-9602</p>	<p>Parures : 0 15 cm</p> <p>Céramiques : 0 30 cm</p>
--	--	---	---	---	---	--	---	--

III. annexe 16. Etablissements ruraux de la fin de l'âge du Fer dans le sud du Bas-Poitou. Les Genêts phase 2: fossé 3, contexte 7. COX: céramique à pâte claire, CNT: céramique non tournée, TN: terra nigra, CCG: céramique commune grise (dessins M. Guttiérrez, D. Pfost, DAO J.-M. Bryand).


Les Teuilles



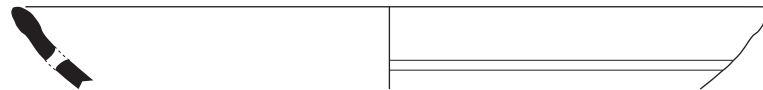
CG0110-01.02.01



CG0145-01.03.02




CG0108-01.22.01




CG0063-06.71.01



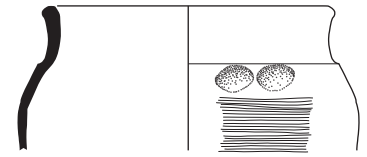
CG0123-538.00



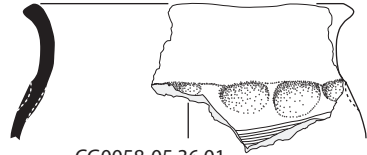
CG0109-08.02.01



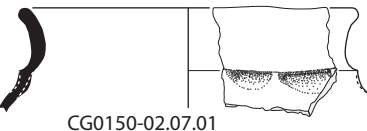
CG0087-02.09.01



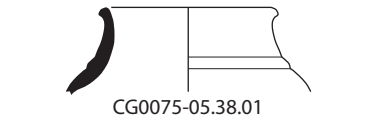
CG0102-03bis.20.01



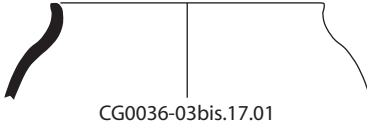
CG0058-05.36.01



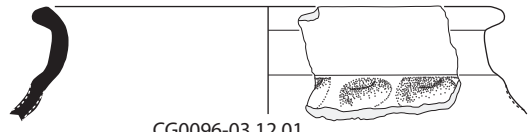
CG0150-02.07.01




CG0075-05.38.01




CG0036-03bis.17.01



CG0096-03.12.01




CG0156-03.11.01




CG0089-02.10.01



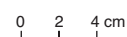
CG0141-01.03.01

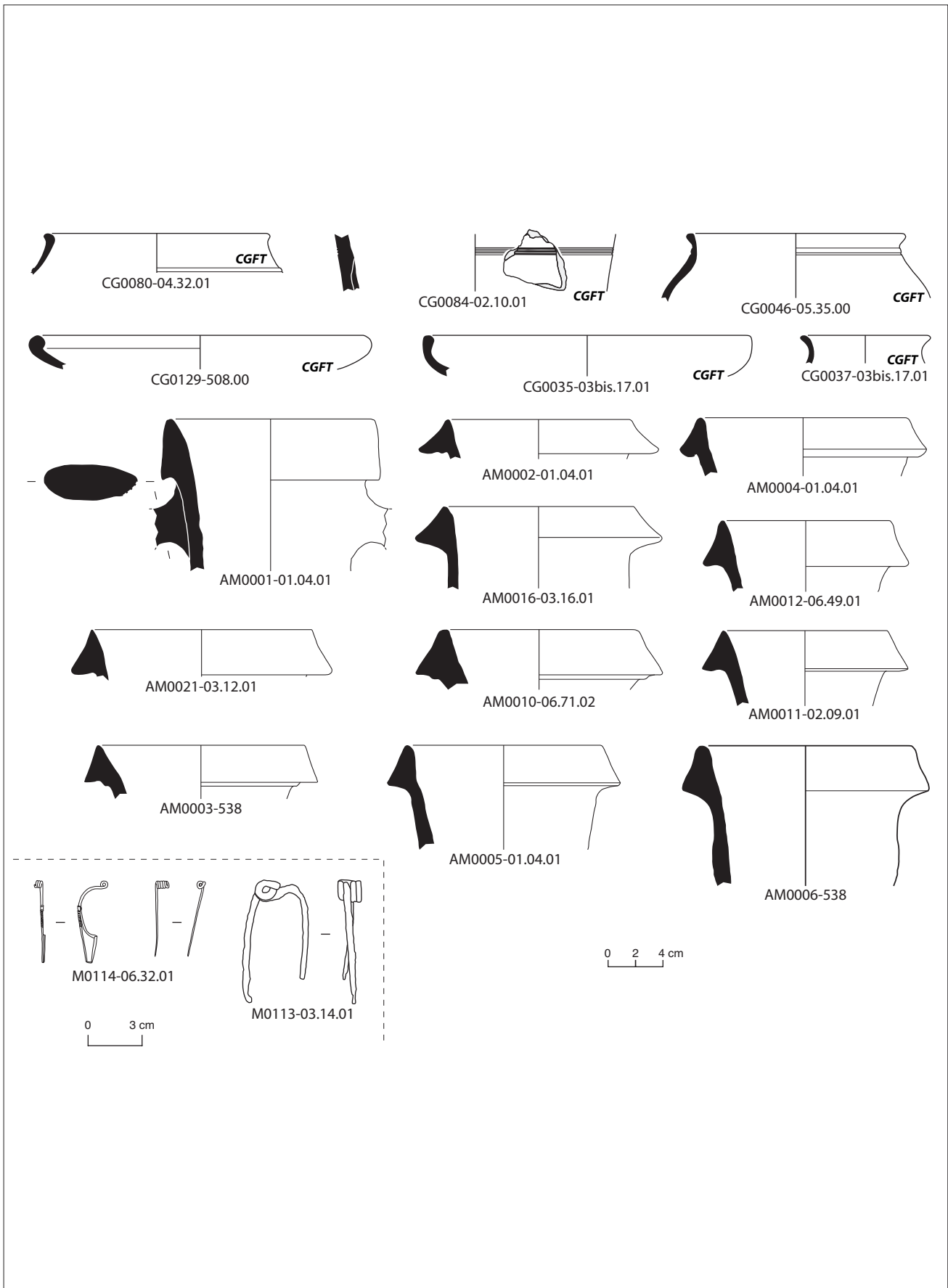


CG0116-01.02.01



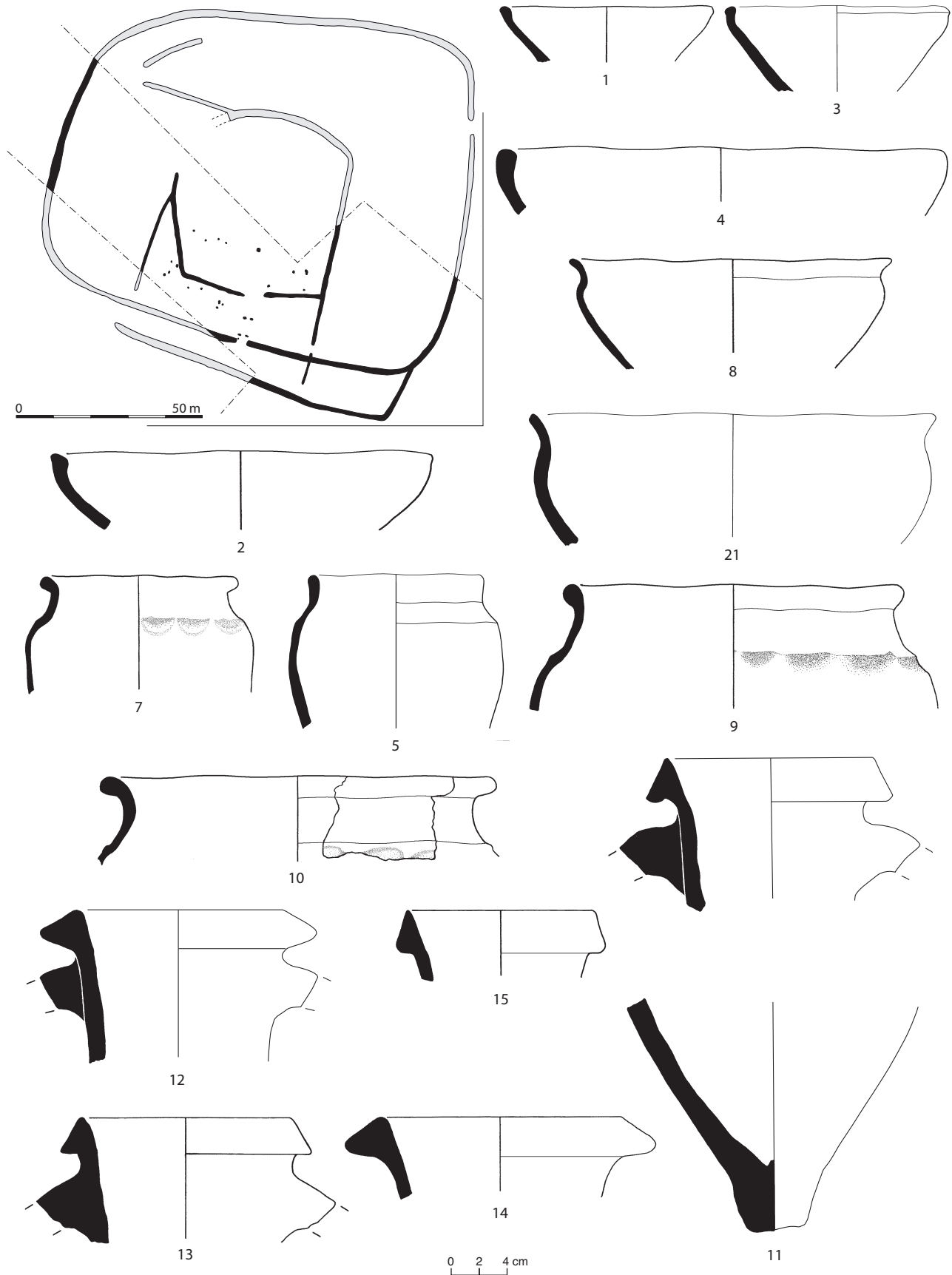
CG0101-03bis.18.01



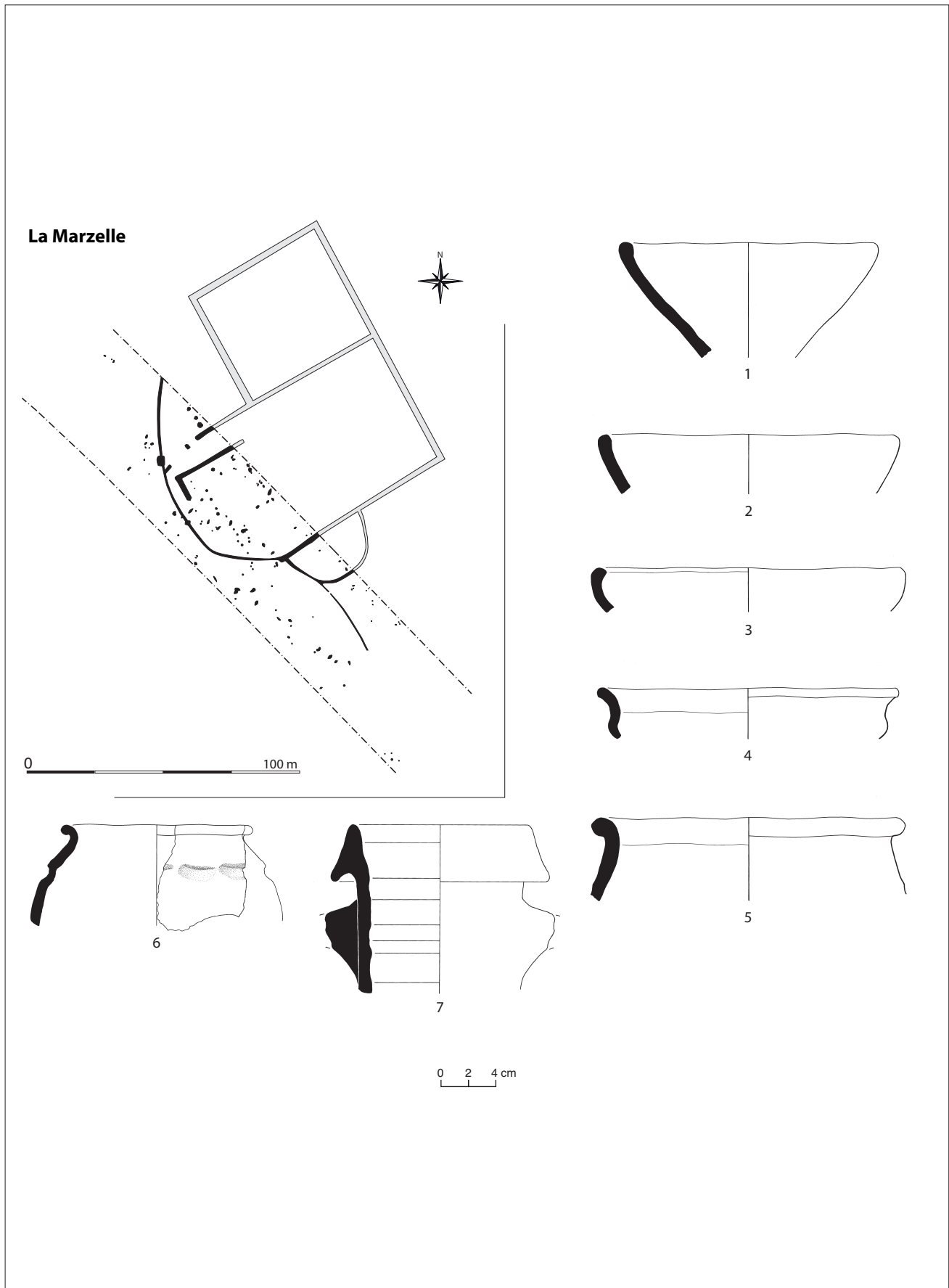


III. annexe 18. Établissements ruraux de la fin de l'âge du Fer dans le sud du Bas-Poitou. Les Teuilles. CGFT: céramique fine grise tournée (DAO J.-M. Bryand).

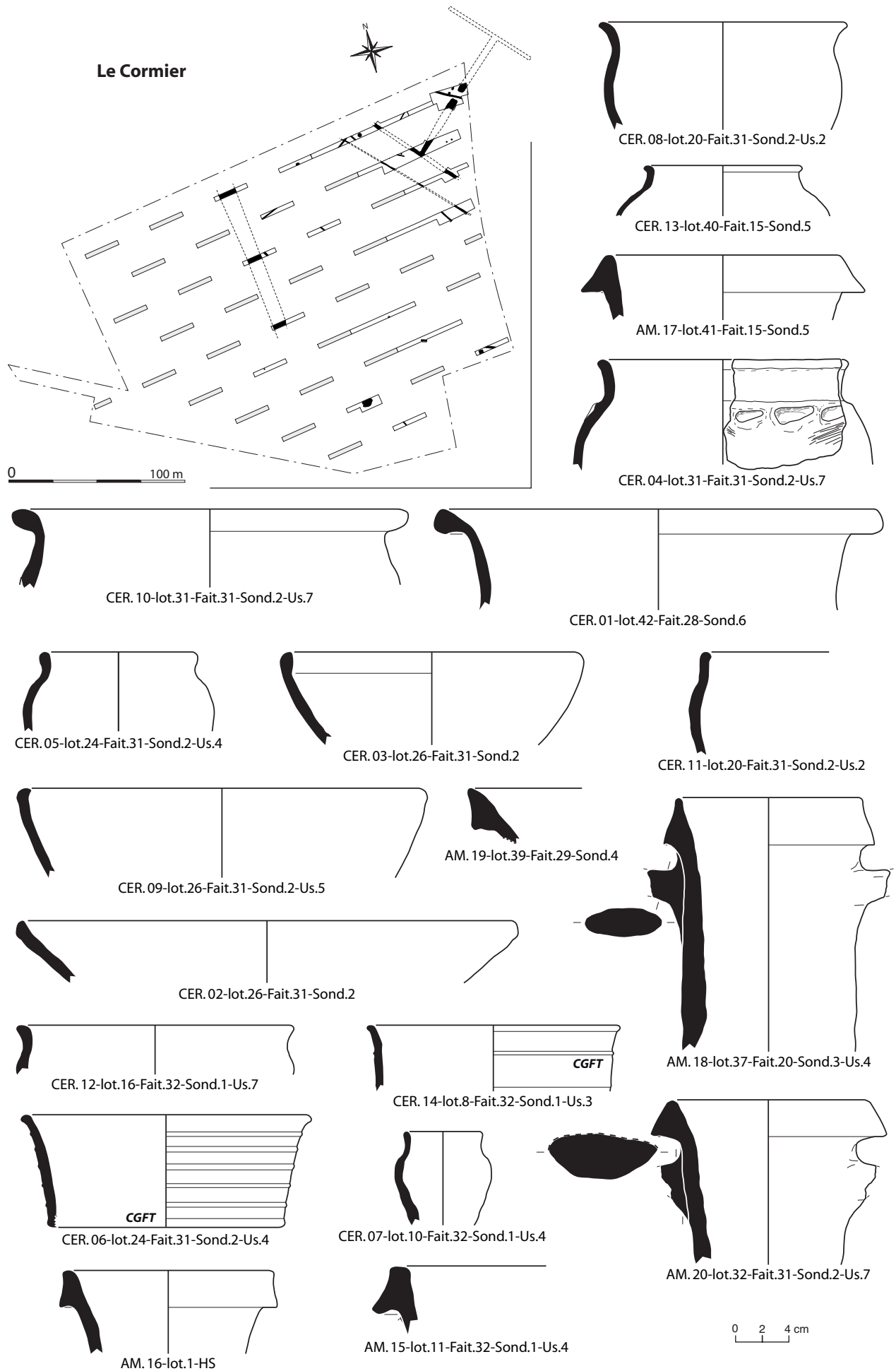
Les Grandes Versennes



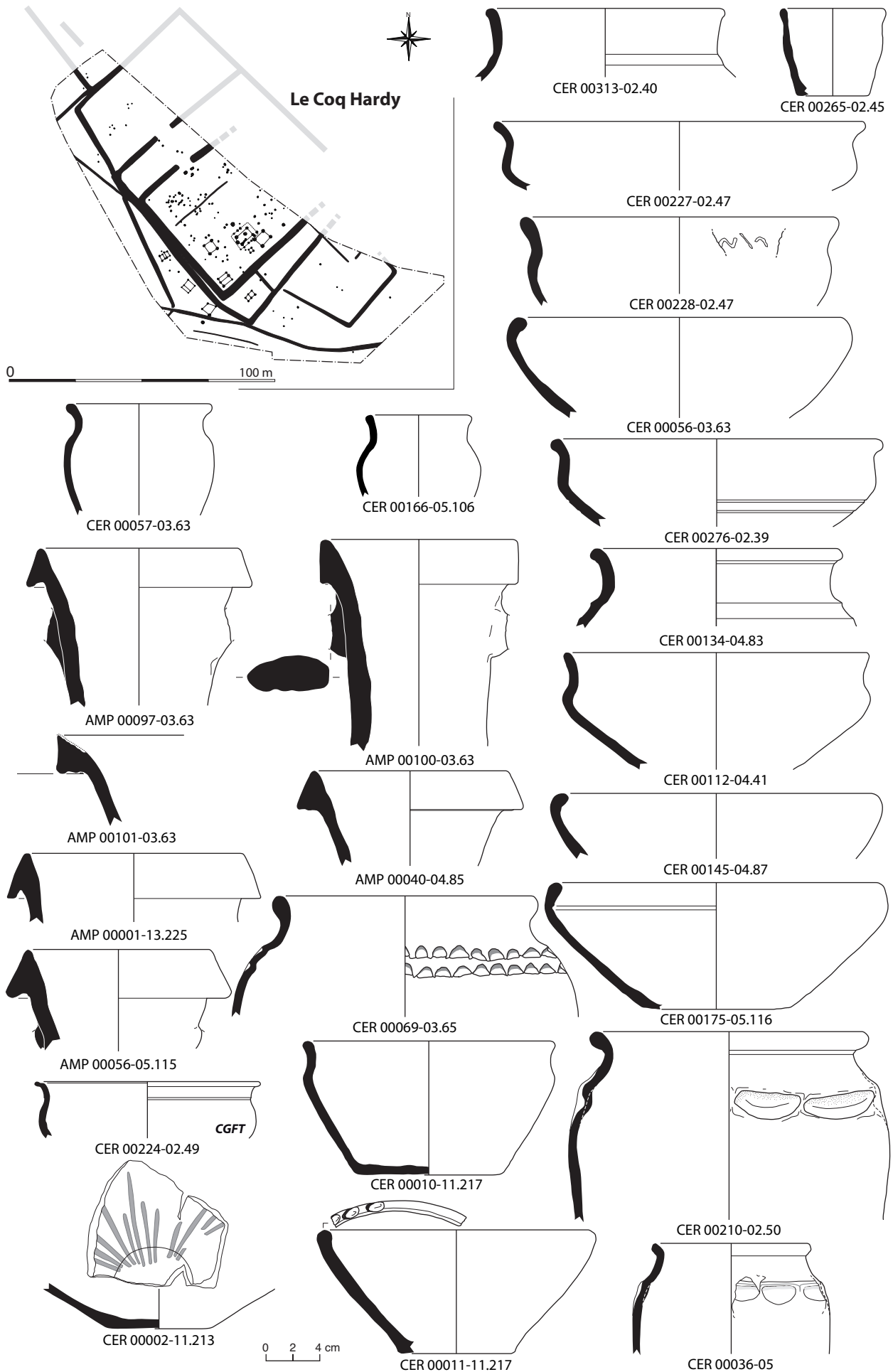
Ill. annexe 19. Établissements ruraux de la fin de l'âge du Fer dans le sud du Bas-Poitou. Les Grandes Versennes ; en grisé sur le plan: fossés détectés par photographie aérienne (dessins X. Pinto, DAO J.-M. Bryand).



Ill. annexe 20. Établissements ruraux de la fin de l'âge du Fer dans le sud du Bas-Poitou. La Marzelle ; en grisé sur le plan : fossés détectés par photographie aérienne (dessins D. Pfost, DAO J.-M. Bryand).



Ill. annexe 21. Établissements ruraux de la fin de l'âge du Fer dans le sud du Bas-Poitou. Le Cormier. CGFT: céramique fine grise tournée (d'après Vialet 2007, DAO J.-M. Bryand).



Ill. annexe 22. Établissements ruraux de la fin de l'âge du Fer dans le sud du Bas-Poitou. Le Coq Hardy. CGFT: céramique fine grise tournée ; en grisé sur le plan: fossés détectés par photographie aérienne (DAO J.-M. Bryand).

La table ronde sur la chronologie de la fin de l'âge du Fer dans l'est de la France, tenue à Bibracte du 15 au 17 octobre 2007, est née des difficultés rencontrées pour comprendre et utiliser les chronologies relatives de la fin de l'âge du Fer. La bibliographie vieillissante et la dispersion très forte des informations issues des recherches récentes rendaient urgent l'établissement d'un bilan synthétique apte à pallier la carence actuelle de formalisation du cadre chronologique de cette période et à fournir si possible un outil utile à des conclusions historiques.

Ainsi, vingt-six ans après le colloque de Valbonne qui avait traité du même sujet à l'échelle nationale, l'ambition de la table ronde était donc de proposer, en confrontant entre elles des périodisations régionales, un tour d'horizon actualisé de ce moment important de l'histoire de la Gaule de l'Est et de le transmettre à l'ensemble de la communauté scientifique par l'intermédiaire d'une publication.

Les synthèses régionales sur l'est de la France, qui occupent naturellement une place importante de ce volume, sont éclairées par des bilans synthétiques de régions ou de sites périphériques et par les progrès récemment obtenus sur telle ou telle catégorie de mobilier.

Le présent volume dépasse donc largement les ambitions initiales de la table ronde en fournissant un état des connaissances qui concerne une très vaste région, des Alpes au littoral atlantique. On confirme qu'il est possible de définir un cadre chronologique supra-régional, cohérent à l'échelle de l'espace nord-alpin et rythmé par des mutations économiques et techniques qui affectent toute cette zone. On utilise pour cela différents marqueurs chronologiques qui valident le modèle d'innovations techniques et d'importations adoptées rapidement et uniformément dans l'ensemble du territoire étudié. Le panorama synthétique présenté a donc gagné en finesse et constitue une étape importante de la recherche.

Ce volume et les réflexions qu'il suscite constituent donc une excellente feuille de route pour les recherches à venir en matière de chronologie de la fin de l'âge du Fer, essentielle pour mieux positionner les observations archéologiques relatives aux deux derniers siècles avant notre ère sur l'axe d'un temps particulièrement riche en événements et en mutations sociales.



B I B R A C T E

Centre archéologique européen

F - 58370 GLUX EN GLENNE / Tél. : (33) 03 86 78 69 00 / Fax : (33) 03 86 78 65 70
E-mail : info@bibracte.fr Site web : <http://www.bibracte.fr>

ISSN : 1281-430X ISBN : 978-2-909668-74-1

Prix de vente : 35 €.

code barre