HAL
open science

Géo-visualisation des contenus de la Perséide Athar : le cas du Caire moderne. Un exemple d'intégration de données documentaires, sémantiques et spatiales au service des historiens

Bulle Tuil Leonetti, Hélène Bégnis Falavard

To cite this version:

Bulle Tuil Leonetti, Hélène Bégnis Falavard. Géo-visualisation des contenus de la Perséide Athar : le cas du Caire moderne. Un exemple d'intégration de données documentaires, sémantiques et spatiales au service des historiens. Colloque Humanistica 2021, May 2021, Rennes, France. halshs-03223671

HAL Id: halshs-03223671

https://shs.hal.science/halshs-03223671

Submitted on 4 Jun 2021

HAL is a multi-disciplinary open access archive for the deposit and dissemination of scientific research documents, whether they are published or not. The documents may come from teaching and research institutions in France or abroad, or from public or private research centers.

L'archive ouverte pluridisciplinaire **HAL**, est destinée au dépôt et à la diffusion de documents scientifiques de niveau recherche, publiés ou non, émanant des établissements d'enseignement et de recherche français ou étrangers, des laboratoires publics ou privés.

Géo-visualisation des contenus de la Perséide Athar : le cas du Caire moderne

Un exemple d'intégration de données documentaires, sémantiques et spatiales au service des historiens

Bulle Tuil Leonetti (InVisu)
Hélène Begnis (Persée/CCSD)

Un projet :

Identifier et indexer un corpus visuel

- 5 albums de photographies, coupures de presse et notes issues du fonds Max Karkégi (BnF) et du ministère des travaux publics égyptiens (IFAO)
- 187 cartes et plans numérisés du centre du Caire datant de 1874 à 1978

Source gallica.bnf.fr / Bibliothèque nationale de France

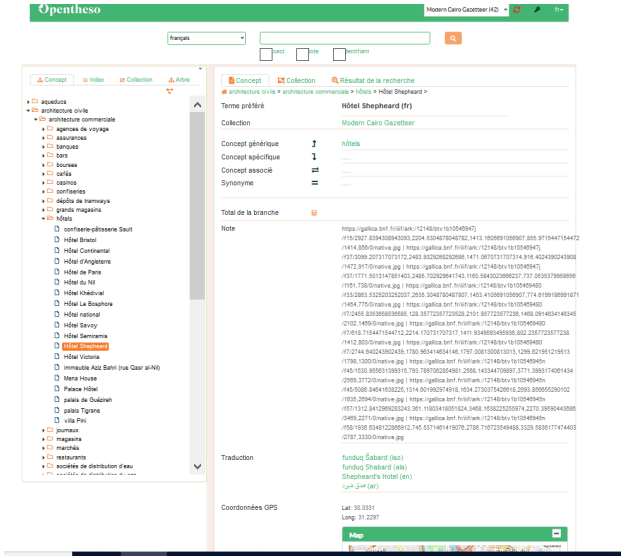

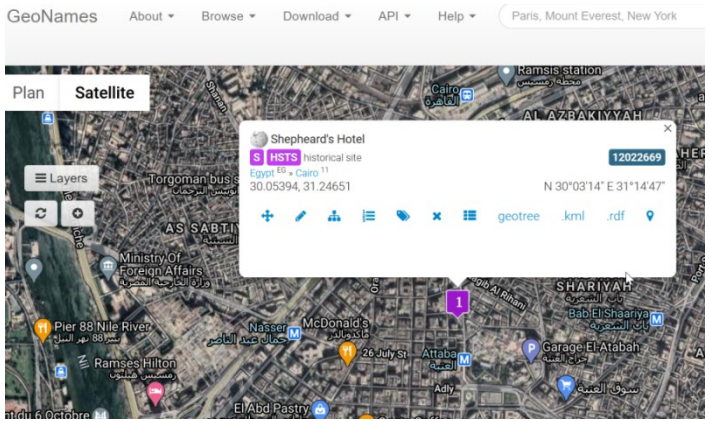

Mettre à disposition ce corpus

- Moteur de recherche plein-texte
- Feuilletage page à page des albums
- Notice autorités (personnes et édifices)
- Référentiel thématique

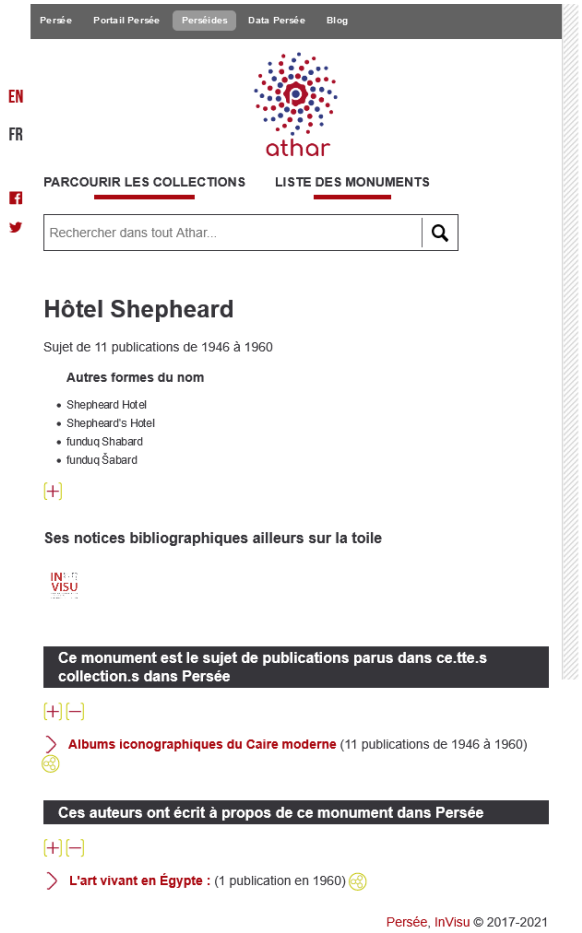

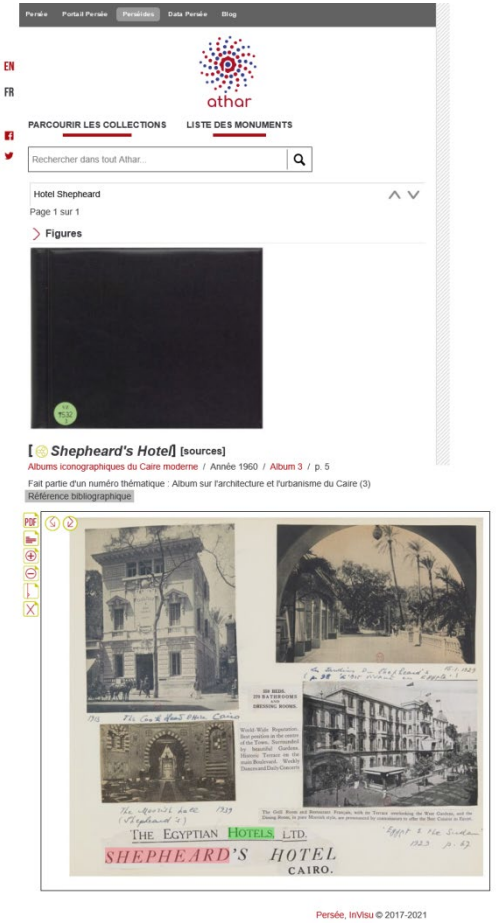

Liens :
https://athar.persee.fr/collection/icocm
https://opentheso.huma-num.fr/opentheso/

Géo-visualiser ces données

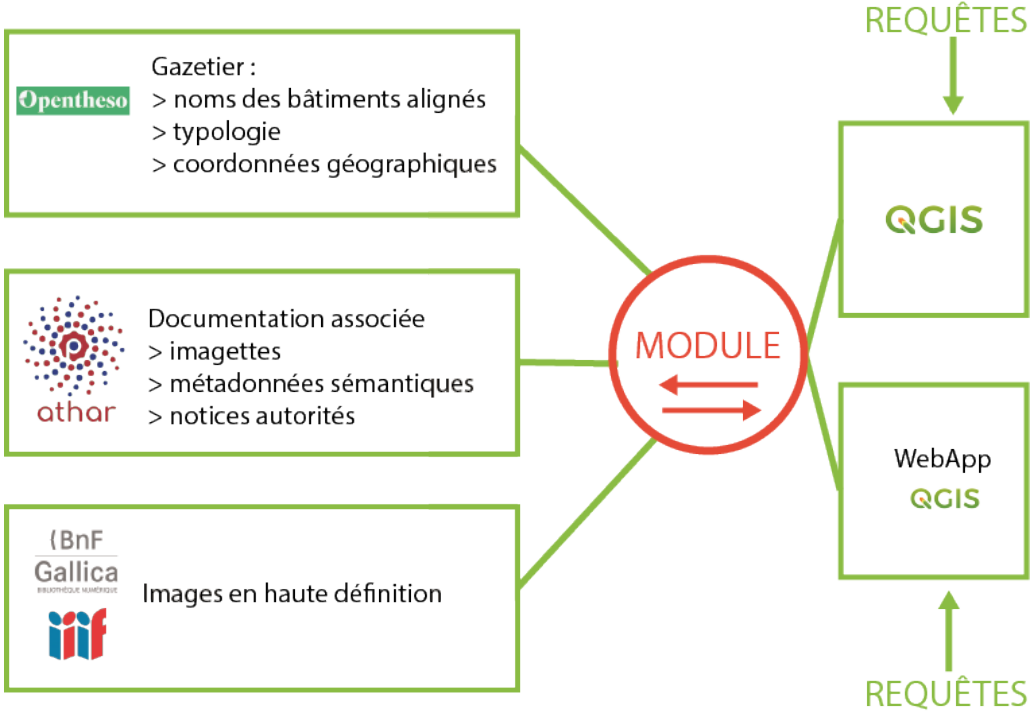

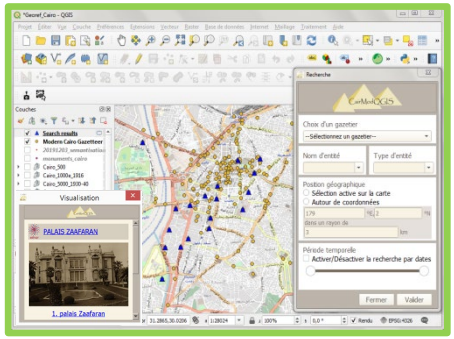

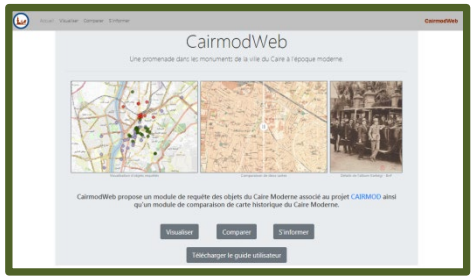

Liens :

https://gitlab.com/Brun04/cairmodqgis (plugin Qgis)

https://gitlab.com/cairmodweb/cairmodweb (Web app)

https://gitlab.com/dgricci/flask-collex-persee (interface OpenTheso / Géomatique)

Merci de votre attention

Bulle Tuil Leonetti (InVisu) : bulle.leonetti@inha.fr

Hélène Begnis (Persée/CCSD) : helene.begnis@ccsd.cnrs.fr

Un projet :