



**HAL**  
open science

## Port-de-Bouc. La villa de la Baumasse

Corinne Rousse, Vincent Dumas, H el ene Marino, Emmanuel Pui

► **To cite this version:**

Corinne Rousse, Vincent Dumas, H el ene Marino, Emmanuel Pui. Port-de-Bouc. La villa de la Baumasse. Bilan scientifique - Direction g en erale des Patrimoines - DRASSM, 2021, 2015, pp.87. halshs-03564428

**HAL Id: halshs-03564428**

**<https://shs.hal.science/halshs-03564428v1>**

Submitted on 10 Feb 2022

**HAL** is a multi-disciplinary open access archive for the deposit and dissemination of scientific research documents, whether they are published or not. The documents may come from teaching and research institutions in France or abroad, or from public or private research centers.



L'archive ouverte pluridisciplinaire **HAL**, est destin ee au d ep ot et  a la diffusion de documents scientifiques de niveau recherche, publi es ou non,  emanant des  tablissements d'enseignement et de recherche fran ais ou  trangers, des laboratoires publics ou priv es.

# DIRECTION GÉNÉRALE DES PATRIMOINES ET DE L'ARCHITECTURE

## BILAN SCIENTIFIQUE

DÉPARTEMENT DES RECHERCHES ARCHÉOLOGIQUES  
SUBAQUATIQUES ET SOUS-MARINES

2 0 1 5



### La villa de la Baumasse, EA 597

L'existence d'un établissement antique implanté en bord de plage en rive nord de la pointe de la Baumasse, avancée rocheuse qui ferme à l'est le golfe de Fos, est connue depuis le XIX<sup>e</sup> s. Des vestiges de murs d'époque romaine, ainsi qu'une forte concentration de mobilier (I<sup>er</sup>-III<sup>e</sup> s. apr. J.-C.) indiquent la présence d'une villa maritime tournée vers le port antique de Fos, qui n'a pas fait l'objet d'étude spécifique depuis les premiers relevés établis par A. Saurel (1865) et E. Franck (1903). Ne sont visibles aujourd'hui que des tronçons de murs fortement érodés par la mer, conservés entre la ligne de marnage et la levée de plage, sur 45 m de long. Le reste du site est partiellement enterré ou détruit par des constructions récentes.

Dans le cadre d'un programme de recherches pluridisciplinaires sur les structures antiques du golfe de Fos, développé par le Drassm et le centre Camille Jullian (AMU-CNRS, UMR 7299), un nouveau relevé topographique des vestiges conservés sur la plage a été établi (fig. 14), afin d'enregistrer les structures encore visibles de la villa et de les comparer à la documentation d'archive (plan de E. Franck et clichés aériens réalisés entre 1969 et 1972). L'ensemble permet de restituer un complexe de type résidentiel, bâti selon un plan homogène qui évoque celui d'une villa romaine. Les murs sont construits en petit appareil régulier de moellons calcaires liés par du mortier. Sur la zone dégagée en 1903, d'environ 900 m<sup>2</sup> (45 x 20 m), une dizaine de pièces peuvent être identifiées, dont une série de trois espaces utilitaires, longs et étroits, qui évoquent des bassins ou réservoirs de citerne, mentionnés à plusieurs reprises par la bibliographie (Benoit 1936, Vigoureux 1973, Gateau 1996).

L'interprétation de l'édifice comme villa maritime se justifie par la proximité du rivage et la qualité des constructions, bien que son caractère monumental reste difficile à évaluer, étant donné la connaissance très partielle du site. D'après le mobilier récolté en superficie, la villa serait occupée entre le I<sup>er</sup> et le III<sup>e</sup> s. apr. J.-C.

Un sondage stratigraphique, en retrait des vestiges de murs visibles, sur l'emprise du bâti antique potentiellement conservé, permettrait d'en préciser la chronologie. Reste également à définir la fonction de cette villa, implantée à l'entrée est du golfe de Fos, et ses relations avec le grand port maritime de *Fossae Marianaë*.

Corinne ROUSSE, Aix-Marseille Université/CCJ

Vincent DUMAS, CNRS/CCJ

Hélène MARINO, Atelier du patrimoine archéologique de Martigues

Emmanuel PUI, Aix-Marseille Université

#### Bibliographie

**Benoit 1936** : BENOIT (F.) – *Forma Orbis Romani. Carte archéologique de la Gaule*, fascicule 5 : *Département des Bouches-du-Rhône*. Paris, 1936.

**Gateau 1996** : GATEAU (F.) – *L'étang de Berre. Carte Archéologique de la Gaule 13/1*. Académie des Inscriptions et Belles-Lettres, Paris, 1996.

**Saurel 1865** : SAUREL (A.) – *Fossae marianae*. Roux, Marseille, 1865.

**Vigoureux 1973** : VIGOUREUX (A.-M.) – *Inventaire archéologique de la région de Martigues aux époques pré-romaines et romaines*. Mémoire de maîtrise sous la direction de P.-A. Février. Aix-en-Provence, 1973.




Fig. 14. Villa de la Baumasse : relevé topographique des vestiges visibles sur la plage (DAO V. Dumas, AMU-CNRS, CCJ).